

# Plan Local de Instalaciones y Equipamientos Deportivos de Lebrija



Ayuntamiento de **Lebrija**  
Patronato Municipal de Deportes



<b>Código Seguro De Verificación:</b>	TP6zbRCB6h6qmKVx8agLkw==	<b>Estado</b>	<b>Fecha y hora</b>
<b>Firmado Por</b>	Josefa Ganformina Dorantes	Firmado	07/03/2022 10:41:03
<b>Observaciones</b>	DILIGENCIA. Para hacer constar que este documento ha sido APROBADO INICIALMENTE por el Pleno de este Ayuntamiento, en sesión celebrada el día 23 de febrero de 2022. LA SECRETARÍA ACCIDENTAL.	<b>Página</b>	1/2041
<b>Url De Verificación</b>	<a href="https://portal.dipusevilla.es/vfirmaAytos/code/TP6zbRCB6h6qmKVx8agLkw==">https://portal.dipusevilla.es/vfirmaAytos/code/TP6zbRCB6h6qmKVx8agLkw==</a>		



# PLAN LOCAL DE INSTALACIONES Y EQUIPAMIENTOS DEPORTIVOS. LEBRIJA



Ayuntamiento de Lebrija  
Patronato Municipal de Deportes



PATRONATO MUNICIPAL DE DEPORTES  
AYUNTAMIENTO DE LEBRIJA

<b>Código Seguro De Verificación:</b>	TP6zbRCB6h6qmKVx8agLkw==	<b>Estado</b>	<b>Fecha y hora</b>
<b>Firmado Por</b>	Josefa Ganformina Dorantes	Firmado	07/03/2022 10:41:03
<b>Observaciones</b>	DILIGENCIA. Para hacer constar que este documento ha sido APROBADO INICIALMENTE por el Pleno de este Ayuntamiento, en sesión celebrada el día 23 de febrero de 2022. LA SECRETARIA ACCIDENTAL.	<b>Página</b>	2/2041
<b>Url De Verificación</b>	<a href="https://portal.dipusevilla.es/vfirmaAytos/code/TP6zbRCB6h6qmKVx8agLkw==">https://portal.dipusevilla.es/vfirmaAytos/code/TP6zbRCB6h6qmKVx8agLkw==</a>		





PATRONATO MUNICIPAL DE DEPORTES  
AYUNTAMIENTO DE LEBRIJA

<b>Código Seguro De Verificación:</b>	TP6zbRCB6h6qmKVx8agLkw==	<b>Estado</b>	<b>Fecha y hora</b>
<b>Firmado Por</b>	Josefa Ganformina Dorantes	Firmado	07/03/2022 10:41:03
<b>Observaciones</b>	DILIGENCIA. Para hacer constar que este documento ha sido APROBADO INICIALMENTE por el Pleno de este Ayuntamiento, en sesión celebrada el día 23 de febrero de 2022. LA SECRETARIA ACCIDENTAL.	<b>Página</b>	3/2041
<b>Url De Verificación</b>	<a href="https://portal.dipusevilla.es/vfirmaAytos/code/TP6zbRCB6h6qmKVx8agLkw==">https://portal.dipusevilla.es/vfirmaAytos/code/TP6zbRCB6h6qmKVx8agLkw==</a>		





Junta de Andalucía



Ayuntamiento de **Lebrija**  
Patronato Municipal de Deportes



PATRONATO MUNICIPAL DE DEPORTES  
AYUNTAMIENTO DE LEBRIJA

<b>Código Seguro De Verificación:</b>	TP6zbRCB6h6qmKVx8agLkw==	<b>Estado</b>	<b>Fecha y hora</b>
<b>Firmado Por</b>	Josefa Ganformina Dorantes	Firmado	07/03/2022 10:41:03
<b>Observaciones</b>	DILIGENCIA. Para hacer constar que este documento ha sido APROBADO INICIALMENTE por el Pleno de este Ayuntamiento, en sesión celebrada el día 23 de febrero de 2022. LA SECRETARIA ACCIDENTAL.	<b>Página</b>	4/2041
<b>Url De Verificación</b>	<a href="https://portal.dipusevilla.es/vfirmaAytos/code/TP6zbRCB6h6qmKVx8agLkw==">https://portal.dipusevilla.es/vfirmaAytos/code/TP6zbRCB6h6qmKVx8agLkw==</a>		



## Créditos

El presente documento Plan Local de Instalaciones y Equipamientos Deportivos de Lebrija ha sido elaborado por ARK3++ y el Patronato Municipal de Deportes del Ayuntamiento de Lebrija bajo la dirección de la arquitecta Annie Andreina Antúnez Blanco y la colaboración del Lic. Alejandro Yerpés, el arquitecto Moisés Malet León y técnicos de las concejalías de Deporte, Obras y Servicios, Medio Ambiente y Urbanismo del Excmo. Ayuntamiento de Lebrija.



ARK3++



PATRONATO MUNICIPAL DE DEPORTES  
AYUNTAMIENTO DE LEBRIJA

Página 4

<b>Código Seguro De Verificación:</b>	TP6zbRCB6h6qmKVx8agLkw==	<b>Estado</b>	<b>Fecha y hora</b>	
<b>Firmado Por</b>	Josefa Ganformina Dorantes	Firmado	07/03/2022 10:41:03	
<b>Observaciones</b>	DILIGENCIA. Para hacer constar que este documento ha sido APROBADO INICIALMENTE por el Pleno de este Ayuntamiento, en sesión celebrada el día 23 de febrero de 2022. LA SECRETARIA ACCIDENTAL.	<b>Página</b>	5/2041	
<b>Url De Verificación</b>	<a href="https://portal.dipusevilla.es/vfirmaAytos/code/TP6zbRCB6h6qmKVx8agLkw==">https://portal.dipusevilla.es/vfirmaAytos/code/TP6zbRCB6h6qmKVx8agLkw==</a>			

## INDICE

1. INTRODUCCIÓN.....	9
2. FINALIDAD DEL PLAN LOCAL DE INSTALACIONES Y EQUIPAMIENTOS DEPORTIVOS.....	10
3. OBJETIVOS GENERALES Y ESPECÍFICOS DE LOS PLIED.....	10
3.1.    Objetivos generales.....	10
3.2.    Objetivos específicos.....	11
4. CONTENIDO DEL PLAN LOCAL DE INSTALACIONES Y EQUIPAMIENTOS DEPORTIVOS DE LEBRIJA.....	11
5. METODOLOGÍA.....	12
6. EL DEPORTE Y SU RELACIÓN CON LA SALUD Y EL MEDIO AMBIENTE.....	13
6.1.    El deporte y sus beneficios en la salud física, mental y social .....	13
6.2.    Deporte y medio ambiente .....	14
7. EL DEPORTE COMO DERECHO CIUDADANO .....	15
8. PLAN LOCAL DE INSTALACIONES DEPORTIVAS DE LEBRIJA .....	20
8.1.    Marco normativo.....	21
8.2.    Conceptos empleados .....	23
8.2.1.    Espacio deportivo .....	23
8.2.2.    Espacio complementario .....	24
8.2.3.    Espacio auxiliar.....	24
8.2.4.    Instalación deportiva .....	25
8.2.5.    Centros o complejos deportivos .....	25
8.2.6.    Equipamiento deportivo: carácter y accesibilidad .....	25
8.2.7.    Tipologías deportivas .....	26
8.2.8.    Redes de instalaciones deportivas .....	27
8.2.9.    Zonas del sistema territorial.....	29
8.2.10.    Sistema deportivo .....	29
8.2.11.    Política deportiva .....	30
8.2.12.    Actividad deportiva .....	30
8.2.13.    Áreas de Actividad Deportiva .....	30
8.2.14.    Modalidad deportiva.....	31
8.2.15.    Clasificación de los Espacios deportivos .....	31



PATRONATO MUNICIPAL DE DEPORTES  
AYUNTAMIENTO DE LEBRIJA

<b>Código Seguro De Verificación:</b>	TP6zbRCB6h6qmKVx8agLkw==	<b>Estado</b>	<b>Fecha y hora</b>
<b>Firmado Por</b>	Josefa Ganfornina Dorantes	Firmado	07/03/2022 10:41:03
<b>Observaciones</b>	DILIGENCIA. Para hacer constar que este documento ha sido APROBADO INICIALMENTE por el Pleno de este Ayuntamiento, en sesión celebrada el día 23 de febrero de 2022. LA SECRETARÍA ACCIDENTAL.	<b>Página</b>	6/2041
<b>Url De Verificación</b>	<a href="https://portal.dipusevilla.es/vfirmaAytos/code/TP6zbRCB6h6qmKVx8agLkw==">https://portal.dipusevilla.es/vfirmaAytos/code/TP6zbRCB6h6qmKVx8agLkw==</a>		



<b>9. LEBRIJA. SITUACIÓN, CONTEXTO HISTÓRICO, POBLACIÓN Y OTROS DATOS RELEVANTES</b> .....	39
<b>9.1. Situación</b> .....	39
<b>9.2. Contexto histórico</b> .....	40
<b>9.3. Población</b> .....	41
<b>9.4. Poblamiento</b> .....	43
<b>9.5. Densidad de población</b> .....	43
<b>9.6. Población máxima estacional</b> .....	44
<b>9.7. Habitantes según lugar de nacimiento</b> .....	44
<b>9.8. La estructura de la población de Lebrija</b> .....	47
<b>9.9. Crecimiento natural o vegetativo</b> .....	50
<b>9.10. Matrimonios</b> .....	50
<b>9.11. Estadísticas de IRPF</b> .....	51
<b>9.12. Paro registrado</b> .....	52
<b>10. ESTUDIO DE HÁBITOS SALUDABLES</b> .....	53
<b>10.1. Hábitos y actitudes de los ciudadanos ante el deporte</b> .....	53
<b>10.2. Población de estudio</b> .....	55
<b>10.3. Participación de la población en actividades deportivas</b> .....	56
10.3.1. Perfil de la persona que practica deporte.....	56
10.3.2. Perfil de la persona que no practica deporte.....	57
<b>10.4. Tipo de servicio deportivo empleado</b> .....	59
<b>10.5. Deportes más practicados</b> .....	59
<b>10.6. Lugar preferido para practicar deporte</b> .....	60
<b>10.7. Grado de satisfacción con las instalaciones deportivas</b> .....	62
<b>10.8. Participación en clubes</b> .....	63
<b>10.9. Deportistas federados en clubes según modalidades deportivas</b> .....	65
<b>10.10. Conclusiones relevantes</b> .....	66
<b>11. ANÁLISIS DE LA OFERTA DE INSTALACIONES DEPORTIVAS ACTUAL</b> ...	67
<b>11.1. Instalaciones y espacios deportivos</b> .....	68
<b>11.2. Antigüedad</b> .....	68
<b>11.3. Titularidad y gestión</b> .....	69
<b>11.4. Accesibilidad</b> .....	70
<b>11.5. Personas usuarias</b> .....	71
<b>11.6. Tipología</b> .....	72



<b>Código Seguro De Verificación:</b>	TP6zbRCB6h6qmKVx8agLkw==	<b>Estado</b>	<b>Fecha y hora</b>
<b>Firmado Por</b>	Josefa Ganfornina Dorantes	Firmado	07/03/2022 10:41:03
<b>Observaciones</b>	DILIGENCIA. Para hacer constar que este documento ha sido APROBADO INICIALMENTE por el Pleno de este Ayuntamiento, en sesión celebrada el día 23 de febrero de 2022. LA SECRETARÍA ACCIDENTAL.	<b>Página</b>	7/2041
<b>Url De Verificación</b>	<a href="https://portal.dipusevilla.es/vfirmaAytos/code/TP6zbRCB6h6qmKVx8agLkw==">https://portal.dipusevilla.es/vfirmaAytos/code/TP6zbRCB6h6qmKVx8agLkw==</a>		



11.7.	<b>Convencionalidad</b> .....	73
11.8.	<b>Tipología y convencionalidad: instalaciones y espacios deportivos</b> ..	74
12.	<b>ANÁLISIS DEL SUELO ACTUAL DISPONIBLE</b> .....	80
12.1.	<b>Suelo Urbano</b> .....	80
12.1.1.	En el Sistema General: equipamiento deportivo. ....	80
12.1.2.	En el Sistema Local: equipamiento deportivo .....	81
12.2.	<b>Suelo no urbanizable susceptible de albergar actividades deportivas</b>	81
13.	<b>ACTUACIONES EN RELACIÓN AL MEDIO AMBIENTE</b> .....	82
14.	<b>PROPUESTAS DEL MUNICIPIO</b> .....	85
14.1.	<b>Consideraciones sobre las actividades físico – deportivas y sus implicaciones en la planificación de las instalaciones deportivas</b> .....	85
14.2.	<b>Actuaciones</b> .....	89
14.2.1.	Actuaciones en la Red Básica .....	89
14.2.2.	Actuaciones en la Red Complementaria.....	98
14.2.3.	Actuaciones en la Red Especial.....	98
14.3.	<b>Previsiones sobre instalaciones deportivas y otros objetivos</b> .....	98
14.4.	<b>Programa de construcción de nuevas instalaciones deportivas</b> .....	99
14.4.1.	Espacios deportivos convencionales.....	99
14.4.2.	Espacios deportivos en espacios no convencionales o ÁAD.....	101
14.4.3.	Espacios deportivos convencionales singulares .....	106
14.5.	<b>Programa de reparación y mejora de instalaciones deportivas</b> .....	108
14.6.	<b>Memoria económica del periodo</b> .....	119
15.	<b>MEDIDAS PARA GARANTIZAR LOS DERECHOS Y DEBERES DE LOS USUARIOS DE LAS INSTALACIONES DEPORTIVAS MUNICIPALES</b> .....	120
15.1.	<b>Derechos de las personas usuarias de las instalaciones deportivas</b>	120
15.2.	<b>Obligaciones de las personas usuarias de las instalaciones</b> .....	121
16.	<b>SEGUIMIENTO Y EVALUACIÓN DEL PLIDL</b> .....	122
16.1.	<b>Objetivos del seguimiento</b> .....	122
16.2.	<b>Seguimiento de los programas</b> .....	122
16.3.	<b>Vigencia, revisión y actualización</b> .....	124
16.4.	<b>Fiscalización</b> .....	125
16.5.	<b>Evaluación</b> .....	125
17.	<b>PLANIMETRÍA</b> .....	1280
18.	<b>CUADROS, FICHAS, FIGURAS Y TABLAS</b> .....	128

<b>Código Seguro De Verificación:</b>	TP6zbRCB6h6qmKVx8agLkw==	<b>Estado</b>	<b>Fecha y hora</b>
<b>Firmado Por</b>	Josefa Ganformina Dorantes	Firmado	07/03/2022 10:41:03
<b>Observaciones</b>	DILIGENCIA. Para hacer constar que este documento ha sido APROBADO INICIALMENTE por el Pleno de este Ayuntamiento, en sesión celebrada el día 23 de febrero de 2022. LA SECRETARIA ACCIDENTAL.	<b>Página</b>	8/2041
<b>Url De Verificación</b>	<a href="https://portal.dipusevilla.es/vfirmaAytos/code/TP6zbRCB6h6qmKVx8agLkw==">https://portal.dipusevilla.es/vfirmaAytos/code/TP6zbRCB6h6qmKVx8agLkw==</a>		





19.	TELEGEOS Y FICHAS DE INSTALACIONES Y ESPACIOS DEPORTIVOS	130
20.	FUENTES .....	132



<b>Código Seguro De Verificación:</b>	TP6zbRCB6h6qmKVx8agLkw==	<b>Estado</b>	<b>Fecha y hora</b>	
<b>Firmado Por</b>	Josefa Ganformina Dorantes	Firmado	07/03/2022 10:41:03	
<b>Observaciones</b>	DILIGENCIA. Para hacer constar que este documento ha sido APROBADO INICIALMENTE por el Pleno de este Ayuntamiento, en sesión celebrada el día 23 de febrero de 2022. LA SECRETARIA ACCIDENTAL.	<b>Página</b>	9/2041	
<b>Url De Verificación</b>	<a href="https://portal.dipusevilla.es/vfirmaAytos/code/TP6zbRCB6h6qmKVx8agLkw==">https://portal.dipusevilla.es/vfirmaAytos/code/TP6zbRCB6h6qmKVx8agLkw==</a>			

## 1. INTRODUCCIÓN

El deporte es uno de los fenómenos sociales más importantes e influyentes en la sociedad actual tanto como práctica cotidiana de la población, con objetivos competitivos o no, como espectáculo de masas, acumulando una inmensa variedad y cantidad de valores universales que contribuyen a crear una sociedad mejor.

El deporte representa hoy en día una práctica saludable, un excelente instrumento de formación en valores, una herramienta de cohesión y de integración social, una contribución al desarrollo del bienestar social y personal, una manera de disfrutar del medio natural y un notable instrumento de ocio, entre otros. Cumple por tanto funciones sociales, educativas, formativas, culturales, de salud...

La capacidad del deporte expresada líneas arriba y su dinamismo continuo exigen la puesta en marcha de mecanismos de planificación que haga eficientes el uso de las instalaciones y espacios deportivos en toda su amplitud, garantizándose en condiciones saludables, de igualdad, seguridad y calidad.

Con el fin de impulsar la práctica de la actividad física y deportiva entre la población en las mejores condiciones posibles, el Consejo de Gobierno de la Junta de Andalucía aprobó en el año 2018 el Plan Andaluz de Instalaciones y Equipamientos Deportivos de Andalucía, que se convierte en el marco normativo de referencia a tener en cuenta en la elaboración de los Planes Locales de Instalaciones y Equipamientos Deportivos.

Este último documento marca los objetivos de modernizar, diversificar y mejorar la accesibilidad de la red de infraestructuras deportivas de carácter público local, atendiendo a criterios de sostenibilidad económica, social y medioambiental, impulsar la práctica del ejercicio físico entre la población y aumentar los hábitos saludables.

El Ayuntamiento de Lebrija, a través del Patronato Municipal de Deportes, a fin de dar cumplimiento a lo establecido por la Junta de Andalucía, elabora su Plan Local de Instalaciones y Equipamientos Deportivos como herramienta de planificación para desarrollar de forma ordenada, coherente y eficiente las infraestructuras deportivas que dan soporte a los programas y actividades deportivas para los próximos años.



PATRONATO MUNICIPAL DE DEPORTES  
AYUNTAMIENTO DE LEBRIJA

<b>Código Seguro De Verificación:</b>	TP6zbRCB6h6qmKVx8agLkw==	<b>Estado</b>	<b>Fecha y hora</b>
<b>Firmado Por</b>	Josefa Ganformina Dorantes	Firmado	07/03/2022 10:41:03
<b>Observaciones</b>	DILIGENCIA. Para hacer constar que este documento ha sido APROBADO INICIALMENTE por el Pleno de este Ayuntamiento, en sesión celebrada el día 23 de febrero de 2022. LA SECRETARIA ACCIDENTAL.	<b>Página</b>	10/2041
<b>Url De Verificación</b>	<a href="https://portal.dipusevilla.es/vfirmaAytos/code/TP6zbRCB6h6qmKVx8agLkw==">https://portal.dipusevilla.es/vfirmaAytos/code/TP6zbRCB6h6qmKVx8agLkw==</a>		



## 2. FINALIDAD DEL PLAN LOCAL DE INSTALACIONES Y EQUIPAMIENTOS DEPORTIVOS

La finalidad del Plan Local de Instalaciones y Equipamientos Deportivos (PLIED) es establecer las previsiones sobre instalaciones deportivas para la dotación de las reservas de suelo correspondientes para proporcionar a la población las instalaciones necesarias para la práctica deportiva, el desarrollo de competiciones deportivas y el ocio activo y saludable. Asimismo, mejorar y modernizar las actuales instalaciones con el fin de que la práctica deportiva se realice en unas instalaciones seguras y de calidad.

El PLIED, como herramienta de planificación para la gestión municipal, pretende, en líneas generales, establecer dónde enfocar los esfuerzos los próximos años para hacer eficiente el uso de las instalaciones y espacios deportivos y garantizar la actividad física y deportiva a todos los ciudadanos.

## 3. OBJETIVOS GENERALES Y ESPECÍFICOS DE LOS PLIED

### 3.1. Objetivos generales

Son objetivos generales del Plan Local de Instalaciones Deportivas de Lebrija, los establecidos en el Decreto 144/2001 sobre Planes de Instalaciones Deportivas (PLID), así como en el Plan Director de Instalaciones y Equipamientos Deportivos de Andalucía, 25 de septiembre de 2018 (PDIEDA). A saber:

- Los PLID concretarán las actuaciones que, en desarrollo de las determinaciones del PDIEDA y, en su caso, de acuerdo con las previsiones de la planificación territorial, se propongan llevar a cabo los municipios andaluces dentro de sus respectivos ámbitos territoriales y de competencia.
- Los municipios andaluces podrán elaborar y aprobar planes sobre instalaciones deportivas que tengan por objeto, entre otras, las siguientes previsiones: la construcción de instalaciones deportivas destinadas al uso público; la dotación a los centros escolares de instalaciones y material de carácter deportivo; la modernización y mejora de las instalaciones deportivas públicas y la dotación a las instalaciones deportivas públicas de material deportivo, así como de personal técnico – deportivo y facultativo adecuado.



PATRONATO MUNICIPAL DE DEPORTES  
AYUNTAMIENTO DE LEBRIJA

<b>Código Seguro De Verificación:</b>	TP6zbRCB6h6qmKVx8agLkw==	<b>Estado</b>	<b>Fecha y hora</b>
<b>Firmado Por</b>	Josefa Ganformina Dorantes	Firmado	07/03/2022 10:41:03
<b>Observaciones</b>	DILIGENCIA. Para hacer constar que este documento ha sido APROBADO INICIALMENTE por el Pleno de este Ayuntamiento, en sesión celebrada el día 23 de febrero de 2022. LA SECRETARÍA ACCIDENTAL.	<b>Página</b>	11/2041
<b>Url De Verificación</b>	<a href="https://portal.dipusevilla.es/vfirmaAytos/code/TP6zbRCB6h6qmKVx8agLkw==">https://portal.dipusevilla.es/vfirmaAytos/code/TP6zbRCB6h6qmKVx8agLkw==</a>		



### 3.2. Objetivos específicos

- Analizar el déficit de instalaciones y espacios deportivos existentes.
- Proporcionar a la población las instalaciones deportivas, el equipamiento y el material deportivo necesarios para la práctica de la actividad física, el deporte y la realización de competiciones deportivas.
- Establecer previsiones sobre instalaciones deportivas de nueva ejecución para uso público en el equipamiento deportivo del suelo urbano.
- Analizar el estado en el que se encuentran las instalaciones y espacios deportivos existentes en el municipio para realizar propuestas de reforma, mejora y modernización.
- Establecer propuestas de espacios deportivos en espacios naturales urbanos y rurales, de acuerdo con las previsiones establecidas en el PGOU
- La dotación a los centros escolares de instalaciones y material de carácter deportivo.

## 4. CONTENIDO DEL PLAN LOCAL DE INSTALACIONES Y EQUIPAMIENTOS DEPORTIVOS DE LEBRIJA

El Plan consta de una primera parte en la que se introduce la importancia de la planificación como herramienta para la gestión deportiva municipal; se recoge la finalidad, los objetivos generales y específicos, el contenido y la metodología empleada en la elaboración del Plan Local de Instalaciones Deportivas; se hace referencia a la importancia del deporte en la salud física, emocional y mental de las personas y a su relación con el medio ambiente y, finalmente, se introduce el deporte como derecho ciudadano.

En una segunda parte se hace referencia al marco normativo. Asimismo, expone conceptos básicos que se señalan a lo largo de su desarrollo con el fin de que todos los lectores dispongan de un mismo lenguaje y los conceptos que se empleen no den lugar a interpretaciones erróneas.

En una tercera parte se realiza el diagnóstico. En ella se aborda el contexto en el que se desarrolla el Plan, haciendo referencia, entre otros aspectos, a cuestiones demográficas tales como la evolución de la población, la natalidad, el crecimiento real, el envejecimiento y la esperanza de vida. Y, en un segundo término, los resultados de una encuesta sobre hábitos deportivos de la población y las conclusiones generales más destacadas.



PATRONATO MUNICIPAL DE DEPORTES  
AYUNTAMIENTO DE LEBRIJA

<b>Código Seguro De Verificación:</b>	TP6zbRCB6h6qmKVx8agLkw==	<b>Estado</b>	<b>Fecha y hora</b>
<b>Firmado Por</b>	Josefa Ganformina Dorantes	Firmado	07/03/2022 10:41:03
<b>Observaciones</b>	DILIGENCIA. Para hacer constar que este documento ha sido APROBADO INICIALMENTE por el Pleno de este Ayuntamiento, en sesión celebrada el día 23 de febrero de 2022. LA SECRETARÍA ACCIDENTAL.	<b>Página</b>	12/2041
<b>Url De Verificación</b>	<a href="https://portal.dipusevilla.es/vfirmaAytos/code/TP6zbRCB6h6qmKVx8agLkw==">https://portal.dipusevilla.es/vfirmaAytos/code/TP6zbRCB6h6qmKVx8agLkw==</a>		



En una cuarta parte se hace referencia al análisis de la oferta deportiva local actual, referida a las instalaciones y espacios deportivos de forma desagregada, tanto en la red básica como complementaria.

La quinta parte es propositiva, se abordan las propuestas que a corto y medio plazo tiene el municipio, referidas a la construcción, el mantenimiento y la mejora de las instalaciones y espacios deportivos, incluyendo una memoria económica.

Finalmente, un último capítulo, el documento hace referencia a los derechos y las obligaciones de deportistas, acompañantes y espectadores y al seguimiento y evaluación del Plan Local de Instalaciones Deportivas de Lebrija.

## 5. METODOLOGÍA

La metodología empleada en el desarrollo del PLID de Lebrija se ha realizado teniendo en cuenta del contenido establecido en el marco normativo, Plan Director de Instalaciones y Equipamientos Deportivos de Andalucía, Boja de 9 de octubre de 2018. A saber:

- La normativa legal empleada
- Los conceptos previos para una comprensión del plan local
- La evolución demográfica del municipio, encuestas de hábitos deportivos relacionados con las instalaciones, entrevistas con técnicos de deporte del Ayuntamiento, encuestas a clubes y asociaciones deportivas
- El análisis bajo diversos criterios de las instalaciones actuales
- Las áreas territoriales de actuación establecidas en el PGOU de Lebrija
- Las propuestas de nuevas necesidades de instalaciones deportivas.
- Las mejoras requeridas en las instalaciones existentes, con expresión del calendario y la estimación económica.
- El seguimiento y la evaluación del plan.

Consiste en una recopilación de datos utilizando diversas técnicas (visitas, encuestas, entrevistas, red...), interpretación de los datos recopilados y unas conclusiones a modo de propuestas sobre los datos de la investigación. Para clarificar el contenido, se han añadido cuadros, tablas,

<b>Código Seguro De Verificación:</b>	TP6zbRCB6h6qmKVx8agLkw==	<b>Estado</b>	<b>Fecha y hora</b>
<b>Firmado Por</b>	Josefa Ganformina Dorantes	Firmado	07/03/2022 10:41:03
<b>Observaciones</b>	DILIGENCIA. Para hacer constar que este documento ha sido APROBADO INICIALMENTE por el Pleno de este Ayuntamiento, en sesión celebrada el día 23 de febrero de 2022. LA SECRETARIA ACCIDENTAL.	<b>Página</b>	13/2041
<b>Url De Verificación</b>	<a href="https://portal.dipusevilla.es/vfirmaAytos/code/TP6zbRCB6h6qmKVx8agLkw==">https://portal.dipusevilla.es/vfirmaAytos/code/TP6zbRCB6h6qmKVx8agLkw==</a>		



figuras y planos que ayudan a entender la información visual y globalmente.

## 6. EL DEPORTE Y SU RELACIÓN CON LA SALUD Y EL MEDIO AMBIENTE

### 6.1. El deporte y sus beneficios en la salud física, mental y social

La actividad física es esencial para el mantenimiento y la mejora de la salud y la prevención de las enfermedades para todas las personas y a cualquier edad. La actividad física contribuye a la prolongación de la vida y a mejorar su calidad a través de beneficios fisiológicos, psicológicos y sociales, que han sido avalados por investigaciones científicas. Ya en el V Congreso de la Sociedad Española de Nutrición Comunitaria (Bilbao, 2007) se destacó la importancia de la realización de actividades deportivas para el desarrollo físico, psíquico y social de las personas.

Entre los beneficios fisiológicos, la actividad físico – deportiva facilita los movimientos de la vida diaria, reduce el riesgo de padecer enfermedades cardiovasculares, la tensión arterial alta, el cáncer de colon y la diabetes; ayuda a controlar el sobrepeso, la obesidad y el porcentaje de grasa corporal; fortalece los huesos, aumentando la densidad ósea; incrementa la fuerza, la elasticidad y la resistencia de los músculos; previene el deterioro muscular producido por los años y mejora la capacidad para hacer esfuerzos sin fatiga.

Los beneficios psicológicos son también numerosos. La actividad física mejora el estado de ánimo y disminuye el riesgo de padecer estrés, ansiedad, depresión y la sensación de fatiga; aumenta la autoestima y proporciona bienestar psicológico. Con el ejercicio físico - deportivo se produce una liberación de endorfinas, sustancia del propio organismo con estructura química similar a la morfina, que favorece el “sentirse bien”. Hace que las personas se sientan felices y relajadas.

Son también muchos los beneficios sociales, como el de fomentar la sociabilidad y aumentar la integración social, especialmente cuando se trata de personas con diversidad funcional.

Finalmente, son destacables los beneficios adicionales que aporta en la infancia y en la adolescencia. Así, la actividad físico – deportiva en estas edades contribuye al desarrollo integral de la persona; al control del sobrepeso y la obesidad, muy importante para prevenir la obesidad adulta; a una mayor mineralización de los huesos y la disminución del riesgo de padecer osteoporosis en la vida adulta; a una mejor

<b>Código Seguro De Verificación:</b>	TP6zbRCB6h6qmKVx8agLkw==	<b>Estado</b>	<b>Fecha y hora</b>
<b>Firmado Por</b>	Josefa Ganformina Dorantes	Firmado	07/03/2022 10:41:03
<b>Observaciones</b>	DILIGENCIA. Para hacer constar que este documento ha sido APROBADO INICIALMENTE por el Pleno de este Ayuntamiento, en sesión celebrada el día 23 de febrero de 2022. LA SECRETARÍA ACCIDENTAL.	<b>Página</b>	14/2041
<b>Url De Verificación</b>	<a href="https://portal.dipusevilla.es/vfirmaAytos/code/TP6zbRCB6h6qmKVx8agLkw==">https://portal.dipusevilla.es/vfirmaAytos/code/TP6zbRCB6h6qmKVx8agLkw==</a>		



maduración del sistema motor y al aumento de las destrezas motrices y, finalmente, contribuye a mejorar el rendimiento escolar y la sociabilidad.

## 6.2. Deporte y medio ambiente

El medio ambiente se ha convertido en los últimos años en un tema de gran importancia y un ámbito controvertido de discusión en los foros internacionales. El avance tecnológico e industrial ha contribuido en gran parte a la destrucción y deterioro de la naturaleza; no obstante, y a pesar de las evidencias científicas, también hay quienes lo niegan.

El medio ambiente no solo afecta al deportista de alto rendimiento a quien el clima imperante o el nivel de polución pueden influir, también a practicantes de menor exigencia competitiva, a quienes practican deporte como parte de su tiempo libre con fines saludables..., afectando no solo al rendimiento sino al también al bien más privilegiado que tienen las personas: su salud.

El adelgazamiento de la capa de ozono, así como la polución, sobre todo de las grandes metrópolis, afectan en sumo grado a la salud, la aptitud y la calidad de vida de las personas, traspasando los límites territoriales entre ciudades y las fronteras entre estados. El trastorno fisiológico esencial parte de la incapacidad de la persona que se ejercita de tomar, transportar y utilizar eficientemente el oxígeno, elemento clave del ejercicio físico – deportivo debido al aire viciado con proporciones más elevadas de dióxido de carbono. Estudios efectuados en atletas que se ejercitaron con igual intensidad y duración, pero en diferentes lugares, dieron argumentos a la importancia del medio ambiente en el rendimiento humano. Estas investigaciones compararon deportistas en el llano, en la altura, en ambientes de grandes ciudades, así como en localidades exentas de humos y combustiones provenientes de autos, fábricas e industrias. Las investigaciones demuestran que la influencia de un medio ambiente adverso afecta al rendimiento psicofísico y a la salud del ser humano.

Hay otros factores del medio que intervienen directa e indirectamente en el rendimiento deportivo y en la salud. Entre ellos destacan los ruidos y el impacto directo de la luz solar, bajo cuyos rayos, sobre todo en las épocas estivales, se hace difícil mantener el estado físico sin poner en riesgo la salud. En cuanto a los ruidos, el nivel de saturación y superación de la capacidad de tolerancia auditiva del oído humano también afecta negativamente en el rendimiento. Fisiológicamente, los decibelios en exceso, sobre todo en circunstancias agudas e



PATRONATO MUNICIPAL DE DEPORTES  
AYUNTAMIENTO DE LEBRIJA

<b>Código Seguro De Verificación:</b>	TP6zbRCB6h6qmKVx8agLkw==	<b>Estado</b>	<b>Fecha y hora</b>
<b>Firmado Por</b>	Josefa Ganformina Dorantes	Firmado	07/03/2022 10:41:03
<b>Observaciones</b>	DILIGENCIA. Para hacer constar que este documento ha sido APROBADO INICIALMENTE por el Pleno de este Ayuntamiento, en sesión celebrada el día 23 de febrero de 2022. LA SECRETARIA ACCIDENTAL.	<b>Página</b>	15/2041
<b>Url De Verificación</b>	<a href="https://portal.dipusevilla.es/vfirmaAytos/code/TP6zbRCB6h6qmKVx8agLkw==">https://portal.dipusevilla.es/vfirmaAytos/code/TP6zbRCB6h6qmKVx8agLkw==</a>		



inesperadas como puede ser un “bocinazo”, provocan un aumento de los niveles de presión arterial y de frecuencia cardiaca con el inconveniente, ya sea de ocasionar un incremento del riesgo cardiovascular o de una elevación del ritmo cardiaco (taquicardia) alcanzándose precozmente la fatiga física. Mejorar la acústica de las instalaciones y la plantación de pantallas e isletas vegetales en las instalaciones deportivas contribuyen a reducir el ruido y las elevadas temperaturas.

Aspecto también importante es la reducción del consumo de agua, un bien escaso en nuestras latitudes. No ha de olvidarse que muchas instalaciones cuentan con pistas de césped, que aunque sean de fibra artificial, también se riegan y consumen agua. No obstante, han supuesto una reducción muy importante respecto al consumo de agua de los campos de fútbol de césped natural. El consumo de agua excesivo también se produce a veces en los servicios, las duchas, los grifos...que también puede reducirse con las instalaciones de mecanismos más eficientes. Una correcta gestión del agua es muy importante medioambientalmente, máxime teniendo en cuenta el déficit de recursos hídricos existentes en la geografía andaluza.

Finalmente, destacar la importancia de la iluminación. Muchos deportistas realizan entrenamientos en horas nocturnas con una iluminación deficiente, que puede afectarles negativamente. En este sentido es muy importante la sustitución de los focos de vapor de sodio por la tecnología led. Con esta medida se contribuye también desde la planificación deportiva a reducir la contaminación lumínica y el consumo energético. Por otra parte, el apagado y encendido de luces mediante sensores reduce el consumo en las instalaciones deportivas.

## 7. EL DEPORTE COMO DERECHO CIUDADANO

La **Constitución Española** hace mención expresa al mismo en el artículo 43, apartado 3): “Los poderes públicos fomentarán la educación sanitaria, la educación física y el deporte. Asimismo, facilitarán la adecuada utilización del ocio.”

El **Estatuto de Autonomía de Andalucía** se hace eco de esta capacidad y en el Capítulo II, artículo 73, dice: “Corresponde a la Comunidad Autónoma la competencia exclusiva en materia de deportes y de actividades de tiempo libre, que incluye la planificación, la coordinación y el fomento de estas

<b>Código Seguro De Verificación:</b>	TP6zbRCB6h6qmKVx8agLkw==	<b>Estado</b>	<b>Fecha y hora</b>
<b>Firmado Por</b>	Josefa Ganformina Dorantes	Firmado	07/03/2022 10:41:03
<b>Observaciones</b>	DILIGENCIA. Para hacer constar que este documento ha sido APROBADO INICIALMENTE por el Pleno de este Ayuntamiento, en sesión celebrada el día 23 de febrero de 2022. LA SECRETARIA ACCIDENTAL.	<b>Página</b>	16/2041
<b>Url De Verificación</b>	<a href="https://portal.dipusevilla.es/vfirmaAytos/code/TP6zbRCB6h6qmKVx8agLkw==">https://portal.dipusevilla.es/vfirmaAytos/code/TP6zbRCB6h6qmKVx8agLkw==</a>		





actividades, así como la regulación y la declaración de utilidad pública de entidades deportivas.”

Con esta finalidad se aprueba la **Ley 6/1988, de 14 de diciembre, del Deporte**, que trata de reforzar los derechos de los ciudadanos, en general, y de los deportistas, en particular, a practicar deporte:

- El título I de la ley contiene una exposición de los principios generales que inspiran el hecho deportivo.
- El título II de la ley aborda la regulación de la Administración deportiva y de la organización básica del deporte. La Consejería de Turismo, Comercio y Deporte es el organismo rector del deporte andaluz. Por debajo de esta se sitúan los distintos órganos de la Administración deportiva.
  - Consejo Andaluz de Deporte
  - Instituto Andaluz de Deporte
  - Comité Andaluz de Disciplina Deportiva
  - Junta de Conciliación del Deporte Andaluz
  - Centro Andaluz de Medicina del Deporte
  - Registro Andaluz de Entidades Deportivas
- El título III de la ley se ocupa de la regulación de las entidades deportivas andaluzas, que, son clasificadas en:
  - Clubes
  - Federaciones
  - Entes de promoción deportiva
- El título IV regula la práctica deportiva
- El título V versa sobre la docencia y las titulaciones
- El título VI tiene por objeto el tratamiento de las instalaciones deportivas.
- El título VII trata del régimen sancionador del deporte incorporando criterios fundamentales del mismo.
- El título VIII introduce como novedad la conciliación extrajudicial en el deporte, creando la Junta de Conciliación del Deporte Andaluz, como uno de los instrumentos para resolver las cuestiones litigiosas surgidas entre los deportistas, técnicos, jueces o árbitros, entidades deportivas andaluzas, asociados y demás partes interesadas.

La nueva **Ley del Deporte de Andalucía (Ley 5/2016)** de 6 de julio configura el deporte con una clara visión social, atribuyéndose el carácter de actividad de interés general y considerándolo como un derecho de la ciudadanía y un elemento social de vertebración social y de creación e implantación de valores positivos en los ciudadanos. Partiendo de esta consideración, la ley regula el deporte sobre cuatro pilares básicos: la

<b>Código Seguro De Verificación:</b>	TP6zbRCB6h6qmKVx8agLkw==	<b>Estado</b>	<b>Fecha y hora</b>
<b>Firmado Por</b>	Josefa Ganformina Dorantes	Firmado	07/03/2022 10:41:03
<b>Observaciones</b>	DILIGENCIA. Para hacer constar que este documento ha sido APROBADO INICIALMENTE por el Pleno de este Ayuntamiento, en sesión celebrada el día 23 de febrero de 2022. LA SECRETARIA ACCIDENTAL.	<b>Página</b>	17/2041
<b>Url De Verificación</b>	<a href="https://portal.dipusevilla.es/vfirmaAytos/code/TP6zbRCB6h6qmKVx8agLkw==">https://portal.dipusevilla.es/vfirmaAytos/code/TP6zbRCB6h6qmKVx8agLkw==</a>		



prevención y la promoción de la salud, la protección de la seguridad, la educación en valores y el impulso de la calidad y la excelencia del nuevo modelo deportivo de Andalucía.

La ley también reconoce la universalidad del deporte, debiéndose garantizar la práctica físico – deportiva a todas las personas en igualdad de condiciones y de oportunidades. Especial énfasis pone la ley en la igualdad efectiva entre hombres y mujeres mediante la apuesta por un deporte igualitario que fomente la práctica deportiva de la mujer y su participación en los órganos decisorios de las entidades deportivas, y en la plena integración de las personas con diversidad funcional, personas mayores y grupos de atención especial, tales como niños, jóvenes y personas en riesgo de exclusión social.

La visión social del deporte se pone de manifiesto instando a las administraciones públicas a que implanten ayudas públicas para la construcción, reforma, mejora y equipamiento de instalaciones deportivas; a que se promueva el patrocinio deportivo como forma de colaboración entre el sector público y el sector privado; a la utilización racional de los recursos naturales con el fin de que la práctica deportiva se realice de manera sostenible, atribuyendo para ello al medio natural el carácter de instalación deportiva no convencional y al reconocimiento de los deportes autóctonos andaluces como señas de identidad cultural de Andalucía.

La ley también da carta de naturaleza al deporte de ocio o de recreación que se conceptúa legalmente como todo tipo de actividad física realizada de forma organizada o no y dirigida a conseguir objetivos no competitivos relacionados con la mejora de la salud, la adquisición de hábitos deportivos, así como la ocupación activa del tiempo libre, abordándose particularmente el deporte en edad escolar.

Finalmente, destacar también como aspecto novedoso de la ley la regulación del deporte en su vertiente amateur o aficionada, dejando el deporte profesional como objeto del Consejo Superior de Deporte.

El Consejo de Gobierno de la Junta de Andalucía aprobó en la sesión del 25 de septiembre de 2018 el nuevo **Plan Director de Instalaciones Deportivas de Andalucía (PDIEDA)**, que establece las previsiones de actuación en esta materia para los próximos diez años. El documento marca los objetivos de modernizar, diversificar y mejorar la accesibilidad de la red de infraestructuras de carácter público, atendiendo a criterios de sostenibilidad económica, social y medioambiental; impulsar la práctica del

<b>Código Seguro De Verificación:</b>	TP6zbRCB6h6qmKVx8agLkw==	<b>Estado</b>	<b>Fecha y hora</b>
<b>Firmado Por</b>	Josefa Ganformina Dorantes	Firmado	07/03/2022 10:41:03
<b>Observaciones</b>	DILIGENCIA. Para hacer constar que este documento ha sido APROBADO INICIALMENTE por el Pleno de este Ayuntamiento, en sesión celebrada el día 23 de febrero de 2022. LA SECRETARIA ACCIDENTAL.	<b>Página</b>	18/2041
<b>Url De Verificación</b>	<a href="https://portal.dipusevilla.es/vfirmaAytos/code/TP6zbRCB6h6qmKVx8agLkw==">https://portal.dipusevilla.es/vfirmaAytos/code/TP6zbRCB6h6qmKVx8agLkw==</a>		



ejercicio físico – deportivo entre la población; y aumentar los hábitos saludables.

Entre otros contenidos, el texto incluye un diagnóstico del estado actual de la red, un estudio de las tendencias de la demanda y una programación de actuaciones para garantizar la rentabilidad social de las instalaciones, el respeto al medio ambiente y su adecuada distribución por todo el territorio regional, a partir del análisis de la situación de cada una de las ocho provincias andaluzas, que a su vez se realiza a partir de los Planes Locales de Instalaciones Deportivas (PLIED) de los distintos municipios.

La ejecución se desarrollará a través de planes específicos de carácter regional, provincial y comarcal en los que se definirán las inversiones en función de tres niveles de actuación: Red Básica, para modernización o creación de nuevos equipamientos en zonas deficitarias; Red Complementaria, para las instalaciones de competición y diversificación de las actividades deportivas; y Red Especial, para el deporte de rendimiento y alto nivel.

El plan, en cuyo diseño ha participado el propio sector y que cuenta con el informe del Consejo Andaluz de Deporte, incorpora las recomendaciones de la Consejería de Medio Ambiente y Ordenación del Territorio para su adecuación al Plan de Ordenación de Andalucía (POTA), así como de la Consejería de Salud sobre la evaluación de los aspectos saludables de la actividad físico – deportiva en las personas.

El PDIEDA establece su revisión cada diez años desde la fecha de su aprobación y mantendrá su vigencia prorrogada hasta la aprobación del nuevo Plan revisado por Acuerdo del Consejo de Gobierno.

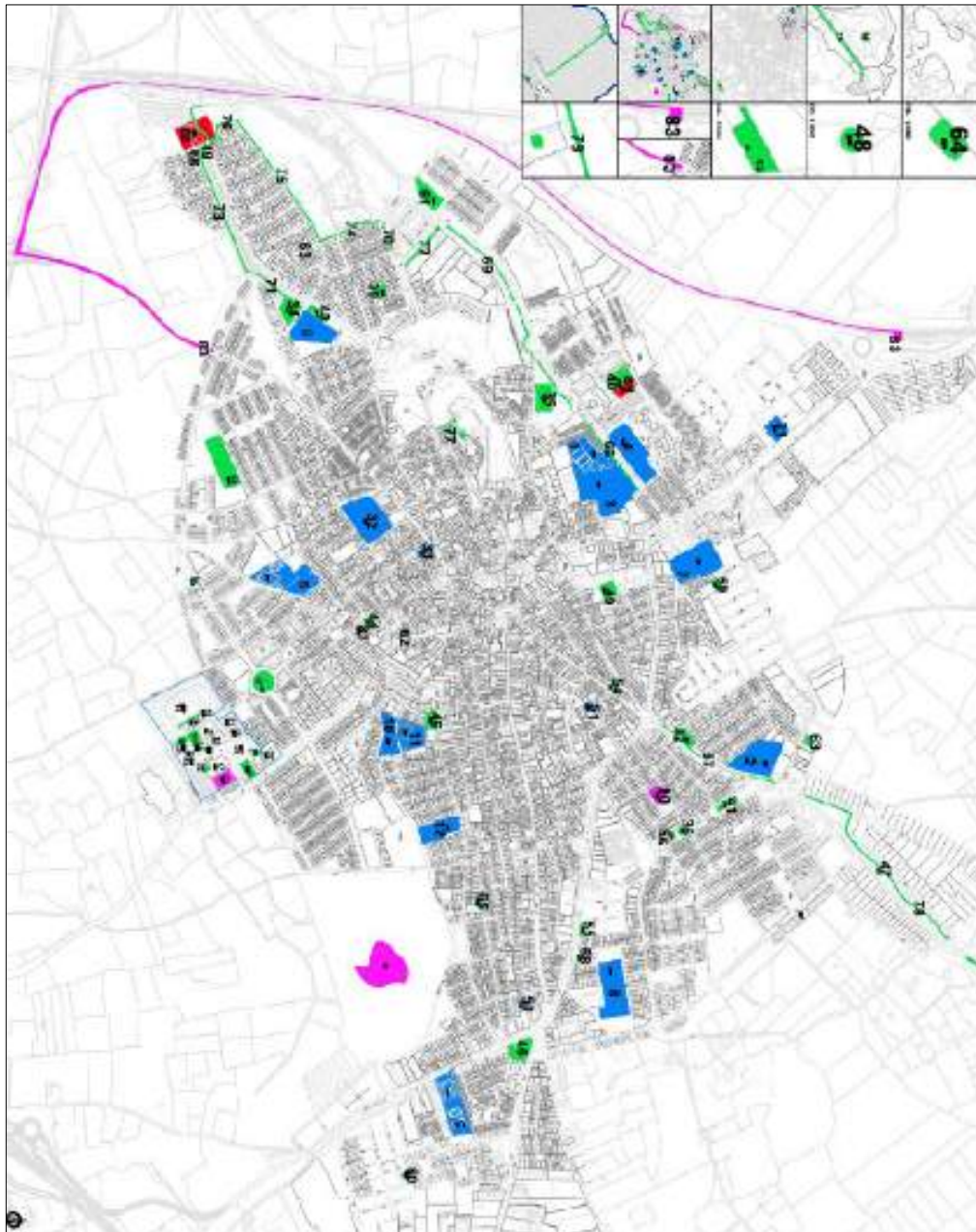
La elaboración del **Plan Local de Instalaciones y Equipamientos Deportivos de Lebrija** es un punto de partida en la reflexión sobre las instalaciones y equipamientos actuales de la localidad y las posibles necesidades en materia de infraestructura deportiva y equipamiento, señalando las oportunidades que tiene el municipio a fin de construir, modernizar y mejorar las instalaciones deportivas públicas existentes. (Plano 1)

El plan compone un compromiso de ejecución de calidad tanto en lo que se refiere a infraestructuras, dotaciones o equipamientos de los proyectos deportivos futuros, así como la mejoría, la eficacia y la gestión de los actuales, siempre con la finalidad de poder brindar a los ciudadanos la mejor oferta de servicios y actividades deportivas

<b>Código Seguro De Verificación:</b>	TP6zbRCB6h6qmKVx8agLkw==	<b>Estado</b>	<b>Fecha y hora</b>
<b>Firmado Por</b>	Josefa Ganformina Dorantes	Firmado	07/03/2022 10:41:03
<b>Observaciones</b>	DILIGENCIA. Para hacer constar que este documento ha sido APROBADO INICIALMENTE por el Pleno de este Ayuntamiento, en sesión celebrada el día 23 de febrero de 2022. LA SECRETARÍA ACCIDENTAL.	<b>Página</b>	19/2041
<b>Url De Verificación</b>	<a href="https://portal.dipusevilla.es/vfirmaAytos/code/TP6zbRCB6h6qmKVx8agLkw==">https://portal.dipusevilla.es/vfirmaAytos/code/TP6zbRCB6h6qmKVx8agLkw==</a>		



La elaboración del PLIEDL se organiza en un documento ágil y flexible que requiere de un seguimiento continuo por parte del órgano responsable del deporte en el municipio, con el objeto de proceder a su permanente actualización y garantizar el ajuste de sus determinaciones a las necesidades de la localidad.



Plano 1. Instalaciones deportivas

  
 PATRONATO MUNICIPAL DE DEPORTES  
 AYUNTAMIENTO DE LEBRIJA

<b>Código Seguro De Verificación:</b>	TP6zbRCB6h6qmKVx8agLkw==	<b>Estado</b>	<b>Fecha y hora</b>
<b>Firmado Por</b>	Josefa Ganformina Dorantes	Firmado	07/03/2022 10:41:03
<b>Observaciones</b>	DILIGENCIA. Para hacer constar que este documento ha sido APROBADO INICIALMENTE por el Pleno de este Ayuntamiento, en sesión celebrada el día 23 de febrero de 2022. LA SECRETARÍA ACCIDENTAL.	<b>Página</b>	20/2041
<b>Url De Verificación</b>	<a href="https://portal.dipusevilla.es/vfirmaAytos/code/TP6zbRCB6h6qmKVx8agLkw==">https://portal.dipusevilla.es/vfirmaAytos/code/TP6zbRCB6h6qmKVx8agLkw==</a>		



## 8. PLAN LOCAL DE INSTALACIONES DEPORTIVAS DE LEBRIJA

Las Comunidades Autónomas poseen las competencias en la redacción de las leyes del deporte, siendo Andalucía un claro ejemplo con la Ley 5/2016 de 19 de julio que establece unos elementos de planificación que deberán tener en cuenta los planeamientos de desarrollo del **Plan Director de Instalaciones y Equipamientos Deportivos**, texto marco de referencia para ordenar las instalaciones y equipamientos de toda la comunidad según criterios de racionalidad, equidad y eficiencia, las necesidades y peculiaridades regionales y locales y el número y características de las instalaciones deportivas existentes.

El PDIEDA recoge la obligación de los municipios de Andalucía que quieran solicitar subvenciones o cofinanciación al gobierno andaluz para inversiones en instalaciones y equipamientos deportivos, de realizar un Plan Local de Instalaciones Deportivas, es decir se doten de una herramienta de planificación que establezca el parque de instalaciones y espacios deportivos municipales, sea para la reforma, la mejora, el mantenimiento, la ampliación de las instalaciones actuales o bien para la ampliación de nuevos espacios deportivos dentro de las necesidades del municipio y teniendo en cuenta la demanda actual.

El **Plan Local de Instalaciones Deportivas de Lebrija** concreta las actuaciones que se propone llevar a cabo el municipio dentro de su respectivo ámbito territorial y de sus competencias.

- Determina el déficit del municipio en materia de instalaciones deportivas.
- Planifica las actuaciones necesarias para resolver las carencias y sostenibles económica, social y medioambientalmente.
- Impulsa la mejora, la renovación, la ampliación y la funcionalidad de las instalaciones deportivas con criterios de eficiencia.
- Propone innovaciones en el PGOU para dotaciones de suelo deportivo futuros.
- Crear una red para atender la demanda deportiva local.
- Garantiza la eficiencia energética y la calidad ambiental en las instalaciones deportivas
- Favorece el uso deportivo de espacios naturales, rurales y urbanos.
- Vela por la calidad de las instalaciones deportivas, complementarias y auxiliares



PATRONATO MUNICIPAL DE DEPORTES  
AYUNTAMIENTO DE LEBRIJA

<b>Código Seguro De Verificación:</b>	TP6zbRCB6h6qmKVx8agLkw==	<b>Estado</b>	<b>Fecha y hora</b>
<b>Firmado Por</b>	Josefa Ganformina Dorantes	Firmado	07/03/2022 10:41:03
<b>Observaciones</b>	DILIGENCIA. Para hacer constar que este documento ha sido APROBADO INICIALMENTE por el Pleno de este Ayuntamiento, en sesión celebrada el día 23 de febrero de 2022. LA SECRETARIA ACCIDENTAL.	<b>Página</b>	21/2041
<b>Url De Verificación</b>	<a href="https://portal.dipusevilla.es/vfirmaAytos/code/TP6zbRCB6h6qmKVx8agLkw==">https://portal.dipusevilla.es/vfirmaAytos/code/TP6zbRCB6h6qmKVx8agLkw==</a>		



## 8.1. Marco normativo

La redacción del PLIEDL y su posterior tramitación y aprobación se enmarca en las siguientes piezas jurídicas – administrativas:

- Constitución Española:
  - Art. 43.3: El fomento de la educación física y el deporte como principio rector de la política social y económica.
- Estatuto de Autonomía para Andalucía:
  - Art. 72.1: La competencia exclusiva en materia de deporte.
- Ley 5/2016 de 19 de julio del Deporte de Andalucía:
  - Art. 1: Establece el marco jurídico regulador del deporte.
  - Art. 5.j.): Fomentar el deporte y tutelar su ejercicio en los diferentes niveles y ámbitos educativos con el fin de alcanzar estándares de calidad y excelencia, la satisfacción y la fidelización de las personas deportistas a través de una práctica deportiva compatible con la salud y la seguridad, de acuerdo con la planificación, la promoción y el fomento de una red de instalaciones y equipamientos deportivos suficiente, racionalmente distribuida, y acorde con los principios de sostenibilidad social, económica y ambiental, y de movilidad.
- Decreto 144/2001, de 19 de junio, sobre los Planes de Instalaciones Deportivas:
  - Art. 6: Corresponde al Consejo de Gobierno, acordar la formulación del Plan Director de Instalaciones Deportivas de Andalucía.
  - Acuerdo, de 8 de mayo de 2007, del Consejo de Gobierno, por el que se aprueba el vigente Plan Director de Instalaciones Deportivas de Andalucía.
- Ley 1/1994, de 11 de enero, de Ordenación del Territorio de la Comunidad Autónoma de Andalucía:
  - Artículo 18: Hace necesario que previamente a la aprobación del Plan se acuerde su formulación.
- Ley 12/2007 de 26 de noviembre, para la promoción de la igualdad de género en Andalucía:



PATRONATO MUNICIPAL DE DEPORTES  
AYUNTAMIENTO DE LEBRIJA

<b>Código Seguro De Verificación:</b>	TP6zbRCB6h6qmKVx8agLkw==	<b>Estado</b>	<b>Fecha y hora</b>
<b>Firmado Por</b>	Josefa Ganformina Dorantes	Firmado	07/03/2022 10:41:03
<b>Observaciones</b>	DILIGENCIA. Para hacer constar que este documento ha sido APROBADO INICIALMENTE por el Pleno de este Ayuntamiento, en sesión celebrada el día 23 de febrero de 2022. LA SECRETARIA ACCIDENTAL.	<b>Página</b>	22/2041
<b>Url De Verificación</b>	<a href="https://portal.dipusevilla.es/vfirmaAytos/code/TP6zbRCB6h6qmKVx8agLkw==">https://portal.dipusevilla.es/vfirmaAytos/code/TP6zbRCB6h6qmKVx8agLkw==</a>		



- Artículo 5. Ha de tenerse en cuenta la transversalidad de género tanto en la elaboración como en la ejecución y seguimiento de las disposiciones normativas.
- Ley 5/2010, de 11 de junio, de Autonomía Local de Andalucía.
- Ley 7/2007, de 9 de julio de Gestión Integrada de la Calidad Ambiental:
  - Artículos 36 a 38: Establecen el procedimiento de la preceptiva evaluación ambiental estratégica.
- Ley 13/2003, de 17 de diciembre, de defensa y protección de los consumidores y usuarios de Andalucía.
- Normativa sobre instalaciones deportivas y de esparcimiento (NIDE):
  - Normativa NIDE 1 sobre campos pequeños
  - Normativa NIDE 2 sobre campos grandes y atletismo
  - Normativa NIDE 3 sobre piscinas
  - Normativa NIDE 4 sobre deportes de hielo
- Manual de legislación y documentos técnicos de referencia en instalaciones deportivas:
  - Espacios complementarios
  - Espacios deportivos convencionales
- Normativa de gestión de instalaciones deportivas (Normas UNE):
  - UNE-ES 748: 2004 Equipos de campos de juego – Porterías de fútbol. Requisitos y métodos de ensayo incluye seguridad.
  - UNE-ES 749: 2004 Equipos de campos de juego – Porterías de balonmano. Requisitos y métodos de ensayo incluye seguridad.
  - UNE-EN 1270: 2006 Equipos de campos de juego – Equipos de baloncesto. Requisitos y métodos de ensayo, incluye seguridad.
  - PNE41511 Accesibilidad en parques y jardines (Proyecto de norma).
  - UNE-EN 13672: 2005 Superficies deportivas. Determinación de la resistencia a la abrasión del césped sintético sin relleno.
  - UNE-EN 12616: 2003 Superficies para áreas deportivas. Determinación de la infiltración de agua.



PATRONATO MUNICIPAL DE DEPORTES  
AYUNTAMIENTO DE LEBRIJA

<b>Código Seguro De Verificación:</b>	TP6zbRCB6h6qmKVx8agLkw==	<b>Estado</b>	<b>Fecha y hora</b>
<b>Firmado Por</b>	Josefa Ganformina Dorantes	Firmado	07/03/2022 10:41:03
<b>Observaciones</b>	DILIGENCIA. Para hacer constar que este documento ha sido APROBADO INICIALMENTE por el Pleno de este Ayuntamiento, en sesión celebrada el día 23 de febrero de 2022. LA SECRETARIA ACCIDENTAL.	<b>Página</b>	23/2041
<b>Url De Verificación</b>	<a href="https://portal.dipusevilla.es/vfirmaAytos/code/TP6zbRCB6h6qmKVx8agLkw==">https://portal.dipusevilla.es/vfirmaAytos/code/TP6zbRCB6h6qmKVx8agLkw==</a>		



- UNE-EN 12234: 2002 Superficies para áreas deportivas. Determinación del comportamiento a la rodadura del balón.
- UNE-EN 12234: 2003 ERRATUM Superficies para áreas deportivas. Determinación del comportamiento a la rodadura del balón.
- UNE-EN 12230: 2003 Superficies para áreas deportivas. Determinación de las características de tracción de las superficies deportivas sintéticas.
- UNE-EN 12228: 2002 Pavimentos deportivos. Determinación de la resistencia de las juntas de los pavimentos sintéticos
- UNE-EN 1969: 2000 Pavimentos para superficies deportivas. Determinación de espesor de pavimentos sintéticos para superficies deportivas.
- UNE-EN 12193: 2000 Iluminación. Iluminación de instalaciones deportivas
- UNE 172001: 2004 Señalización en las áreas de juego.
- UNE 147103: 2001 Planificación y gestión de las áreas y parques de juego al aire libre.

- Normativa Sectorial Centros Educativos
- Normativa Sectorial Espectáculos Públicos y Actividades Recreativas
- Normativa Sectorial Piscinas
- Código Técnico de Edificación (CTE)

## 8.2. Conceptos empleados

En beneficio de la comprensión de las páginas que siguen, se ve la conveniencia de aclarar los términos que se emplean más adelante, cuyas definiciones se encuentran en el Plan Director de Instalaciones y Equipamientos Deportivos de Andalucía (PDIEDA).

### 8.2.1. Espacio deportivo

Espacio deportivo es el ámbito físico en el que se desarrolla la actividad deportiva. Para clasificar los espacios deportivos se parte de la actividad deportiva, que es el punto de partida del análisis y valoración de la dotación deportiva de un territorio.

La actividad deportiva genera la necesidad de un espacio físico donde llevarla a cabo. Por ello, el espacio deportivo constituye el

<b>Código Seguro De Verificación:</b>	TP6zbRCB6h6qmKVx8agLkw==	<b>Estado</b>	<b>Fecha y hora</b>
<b>Firmado Por</b>	Josefa Ganformina Dorantes	Firmado	07/03/2022 10:41:03
<b>Observaciones</b>	DILIGENCIA. Para hacer constar que este documento ha sido APROBADO INICIALMENTE por el Pleno de este Ayuntamiento, en sesión celebrada el día 23 de febrero de 2022. LA SECRETARIA ACCIDENTAL.	<b>Página</b>	24/2041
<b>Url De Verificación</b>	<a href="https://portal.dipusevilla.es/vfirmaAytos/code/TP6zbRCB6h6qmKVx8agLkw==">https://portal.dipusevilla.es/vfirmaAytos/code/TP6zbRCB6h6qmKVx8agLkw==</a>		





objeto tangible del planeamiento en materia deportiva y es la unidad mínima que contabilizar, a partir del cual se construye el censo deportivo de un territorio y el elemento de referencia que permite efectuar una valoración de la dotación deportiva del mismo.

Los espacios deportivos se clasifican, atendiendo a lo establecido en el PDIEDA en:

- Espacios deportivos convencionales. Marco físico donde la actividad se desarrolla en un espacio proyectado de acuerdo con unos cánones establecidos.
- Espacios deportivos singulares. Aquellos espacios deportivos que, no teniendo un espacio claramente prefijado para el desarrollo de la actividad deportiva reglada, se adapta a unas características y singularidades técnicas cuya solución concreta depende de cada modalidad.
- Áreas de actividad. Ámbito originariamente no deportivo, donde la actividad se desarrolla adaptándose a las características del entorno.

### 8.2.2. Espacio complementario

El espacio complementario es aquel que se encuentra dentro de la delimitación espacial de una instalación y cuya finalidad es dar apoyo a la práctica deportiva, tales como vestuarios, gradas, almacenes, etc. En ocasiones se trata de espacios complementarios específicos, propios de determinadas actividades, entre las que pueden citarse los refugios de montaña, puertos deportivos, aeródromos... que dan apoyo a las actividades deportivas que se desarrollan en la montaña, en el mar y en el aire, respectivamente.

### 8.2.3. Espacio auxiliar

Espacio deportivo es el espacio destinado en la delimitación espacial de una instalación a albergar infraestructuras que complementan la actividad deportiva, pero que no están vinculados directamente con los espacios deportivos, tales como guarderías, restaurantes...

<b>Código Seguro De Verificación:</b>	TP6zbRCB6h6qmKVx8agLkw==	<b>Estado</b>	<b>Fecha y hora</b>
<b>Firmado Por</b>	Josefa Ganformina Dorantes	Firmado	07/03/2022 10:41:03
<b>Observaciones</b>	DILIGENCIA. Para hacer constar que este documento ha sido APROBADO INICIALMENTE por el Pleno de este Ayuntamiento, en sesión celebrada el día 23 de febrero de 2022. LA SECRETARIA ACCIDENTAL.	<b>Página</b>	25/2041
<b>Url De Verificación</b>	<a href="https://portal.dipusevilla.es/vfirmaAytos/code/TP6zbRCB6h6qmKVx8agLkw==">https://portal.dipusevilla.es/vfirmaAytos/code/TP6zbRCB6h6qmKVx8agLkw==</a>		



#### 8.2.4. Instalación deportiva

El Artículo 4 de la Ley del Deporte de Andalucía, en su apartado ñ) define y clasifica las instalaciones deportivas en convencionales y no convencionales.

- Convencional. Conjunto formado por aquellos centros y equipamientos deportivos, y espacios complementarios que, estando situados en un recinto común, tienen un funcionamiento dependiente y homogéneo.
- No convencional. Espacios situados en un entorno urbano o en el medio natural que, por sus características y condiciones, además del uso propio de los mismos, se utilizan para la práctica deportiva.

La instalación deportiva incluye uno o varios espacios deportivos donde puede desarrollarse la actividad físico – deportiva. Adicionalmente pueden incluir espacios complementarios y espacios destinados a servicios auxiliares. Los espacios que la formen deben estar situados en un recinto común y tener un funcionamiento dependiente y homogéneo.

#### 8.2.5. Centros o complejos deportivos

El Artículo 4 de la Ley del Deporte de Andalucía, define los centros deportivos en su apartado o) como instalación dotada con infraestructuras aptas para el desarrollo de la práctica deportiva como actividad principal, ya sea de titularidad pública o privada, y de uso individual o colectivo.

La definición que hace la Ley del Deporte trata de un recinto donde se agrupan o pueden agruparse espacios deportivos, espacios complementarios, espacios auxiliares, instalaciones deportivas... , donde practicar deporte. Se trata de un concepto asimilable al de Complejo Deportivo.

#### 8.2.6. Equipamiento deportivo: carácter y accesibilidad

Recibe el nombre de equipamiento deportivo a una instalación deportiva con su mecanismo de gestión asociado, por lo tanto, se refiere a la instalación deportiva en funcionamiento.



PATRONATO MUNICIPAL DE DEPORTES  
AYUNTAMIENTO DE LEBRIJA

<b>Código Seguro De Verificación:</b>	TP6zbRCB6h6qmKVx8agLkw==	<b>Estado</b>	<b>Fecha y hora</b>
<b>Firmado Por</b>	Josefa Ganformina Dorantes	Firmado	07/03/2022 10:41:03
<b>Observaciones</b>	DILIGENCIA. Para hacer constar que este documento ha sido APROBADO INICIALMENTE por el Pleno de este Ayuntamiento, en sesión celebrada el día 23 de febrero de 2022. LA SECRETARIA ACCIDENTAL.	<b>Página</b>	26/2041
<b>Url De Verificación</b>	<a href="https://portal.dipusevilla.es/vfirmaAytos/code/TP6zbRCB6h6qmKVx8agLkw==">https://portal.dipusevilla.es/vfirmaAytos/code/TP6zbRCB6h6qmKVx8agLkw==</a>		



- **Carácter.** Los equipamientos deportivos pueden ser de carácter público o privado.
- **Accesibilidad.** El Censo Nacional de Instalaciones Deportivas de 2005 del Consejo Superior de Deportes establece hasta 53 códigos o niveles de accesibilidad para las instalaciones deportivas de Andalucía. Estos códigos se agrupaban en el anterior Plan Director en tres niveles básicos de accesibilidad: general, escolar y restringida. Estos tres niveles se mantienen en el presente PDIEDA para los documentos que se desarrollen y deben estar en la base de los análisis de los documentos de desarrollo del PDIEDA, permitiendo valorar la dotación efectiva o accesible a la población en general, teniendo en cuenta también el peso y función de la dotación escolar, mientras que prácticamente se prescinde en términos de planeamiento de la dotación incluida en el grupo de acceso restringido. El grado de accesibilidad de la dotación deportiva de un territorio constituye, por lo tanto, uno de los indicadores del análisis de la planificación.

### 8.2.7. Tipologías deportivas

Es un concepto que recoge la oferta deportiva con las que cuenta la instalación deportiva, que está relacionada con los espacios deportivos, los espacios complementarios y auxiliares en su caso, con que cuente la instalación, los requisitos medioambientales y de eficiencia energética de todos los espacios que conformen la instalación deportiva y la cualificación del personal, que está relacionada con la gestión del equipamiento deportivo.

Debe entenderse la definición de las tipologías deportivas como un concepto que recoge características de las anteriores definiciones, ya que se habla de:

- **Oferta deportiva,** que tendrá que estar relacionada con los espacios deportivos con los que cuenta la instalación deportiva.
- **Calidad de los servicios prestados,** que deberá estar relacionada con:
  - Los requisitos técnico – deportivos de los espacios deportivos.
  - Los espacios complementarios y espacios auxiliares con los que cuente la instalación deportiva.



PATRONATO MUNICIPAL DE DEPORTES  
AYUNTAMIENTO DE LEBRIJA

<b>Código Seguro De Verificación:</b>	TP6zbRCB6h6qmKVx8agLkw==	<b>Estado</b>	<b>Fecha y hora</b>
<b>Firmado Por</b>	Josefa Ganformina Dorantes	Firmado	07/03/2022 10:41:03
<b>Observaciones</b>	DILIGENCIA. Para hacer constar que este documento ha sido APROBADO INICIALMENTE por el Pleno de este Ayuntamiento, en sesión celebrada el día 23 de febrero de 2022. LA SECRETARÍA ACCIDENTAL.	<b>Página</b>	27/2041
<b>Url De Verificación</b>	<a href="https://portal.dipusevilla.es/vfirmaAytos/code/TP6zbRCB6h6qmKVx8agLkw==">https://portal.dipusevilla.es/vfirmaAytos/code/TP6zbRCB6h6qmKVx8agLkw==</a>		



- Los requisitos medioambientales y de eficiencia energética de todos los espacios que conforman la instalación deportiva.
- La cualificación del personal que tendrá que estar relacionada con la gestión del equipamiento deportivo.

El Artículo 69.2 de la Ley del Deporte determina que se establecerá una tipología de instalaciones deportivas, así como un sistema de clasificación de estas: “Se establecerá una tipología de instalaciones deportivas, así como un sistema de clasificación de las mismas, con independencia de su titularidad, atendiendo, entre otras circunstancias, a las características de su oferta deportiva y la calidad de los servicios prestados, a los requisitos técnicos – deportivos, medioambientales y de eficiencia energética al medio donde se desarrolle la práctica deportiva, así como las determinaciones sobre la cualificación del personal que preste servicio en las mismas. Todo ello, sin perjuicio de lo dispuesto por la Ley 13/1999, de 15 de diciembre.”

El presente PLIEDL contempla distintos tipos de espacios deportivos de acuerdo con lo establecido en el PDIEDA. Este agrupa los espacios en tipologías deportivas en función de la oferta deportiva que ofrezca la instalación deportiva y en relación con las prácticas deportivas más usuales. También, tipologías deportivas que permitirán evaluar la diversidad del parque deportivo de Lebrija en términos manejables y, en consecuencia, establecer sus puntos fuertes y débiles en cuanto a diversificación deportiva del municipio.

#### 8.2.8. Redes de instalaciones deportivas

En el conjunto de las instalaciones deportivas de Andalucía y de acuerdo con lo establecido en el PDIEDA, se diferencian tres niveles de servicios red básica, red complementaria y red especial. Cada uno de estos niveles constituye un conjunto de características y funcionalidad específicas.

- Red básica. Está constituida por aquellos equipamientos e instalaciones destinados a la práctica deportiva del conjunto de la población, en las disciplinas consideradas fundamentales de acuerdo con los hábitos deportivos



PATRONATO MUNICIPAL DE DEPORTES  
AYUNTAMIENTO DE LEBRIJA

<b>Código Seguro De Verificación:</b>	TP6zbRCB6h6qmKVx8agLkw==	<b>Estado</b>	<b>Fecha y hora</b>
<b>Firmado Por</b>	Josefa Ganformina Dorantes	Firmado	07/03/2022 10:41:03
<b>Observaciones</b>	DILIGENCIA. Para hacer constar que este documento ha sido APROBADO INICIALMENTE por el Pleno de este Ayuntamiento, en sesión celebrada el día 23 de febrero de 2022. LA SECRETARIA ACCIDENTAL.	<b>Página</b>	28/2041
<b>Url De Verificación</b>	<a href="https://portal.dipusevilla.es/vfirmaAytos/code/TP6zbRCB6h6qmKVx8agLkw==">https://portal.dipusevilla.es/vfirmaAytos/code/TP6zbRCB6h6qmKVx8agLkw==</a>		



reales de las personas de Andalucía, asegurando su derecho a una práctica deportiva diversificada.

Los equipamientos deportivos de la red básica se clasifican en:

- Equipamiento deportivo correspondiente a la práctica deportiva generalizada y diversificada en las modalidades que se consideran fundamentales para el desarrollo y mantenimiento físico – deportivo del conjunto de la población.
- Equipamiento deportivo escolar y universitario, en cumplimiento de los programas educativos establecidos.
- Red complementaria. Se encuentra formada por aquellas instalaciones destinadas a la práctica deportiva del conjunto de la población andaluza en otras disciplinas distintas y complementarias a las consideradas en la red básica, así como al deporte de competición a nivel provincial.

Las instalaciones deportivas de la red complementaria se clasifican en:

- Equipamientos deportivos con espacios de carácter convencional destinados a la competición a nivel provincial.
- Equipamientos deportivos destinados a deportes que requieren espacios deportivos de características técnicas o dimensionales que los hacen incompatibles con otros deportes o que no se encuentran normalizados, siempre que no se incorporen a la red especial.
- Equipamientos deportivos destinados a deportes minoritarios no incluidos en el apartado anterior, siempre que no se incorporen a la red especial.
- Grandes equipamientos asociados al medio natural.
- Red especial. Se encuentra formada por aquellas instalaciones singulares de interés a nivel de toda la comunidad autónoma y/o de uso limitado.



PATRONATO MUNICIPAL DE DEPORTES  
AYUNTAMIENTO DE LEBRIJA

<b>Código Seguro De Verificación:</b>	TP6zbRCB6h6qmKVx8agLkw==	<b>Estado</b>	<b>Fecha y hora</b>
<b>Firmado Por</b>	Josefa Ganformina Dorantes	Firmado	07/03/2022 10:41:03
<b>Observaciones</b>	DILIGENCIA. Para hacer constar que este documento ha sido APROBADO INICIALMENTE por el Pleno de este Ayuntamiento, en sesión celebrada el día 23 de febrero de 2022. LA SECRETARIA ACCIDENTAL.	<b>Página</b>	29/2041
<b>Url De Verificación</b>	<a href="https://portal.dipusevilla.es/vfirmaAytos/code/TP6zbRCB6h6qmKVx8agLkw==">https://portal.dipusevilla.es/vfirmaAytos/code/TP6zbRCB6h6qmKVx8agLkw==</a>		



Las instalaciones deportivas de la red especial se clasifican en:

- Equipamientos deportivos de accesibilidad restringida (militares, centros penitenciarios...).
- Equipamientos deportivos para la promoción del deporte de alto nivel.
- Equipamientos deportivos destinados a competiciones de ámbito autonómico, nacional o internacional.

#### 8.2.9. Zonas del sistema territorial

Es el ámbito territorial de planificación de la red básica. El territorio andaluz se considera subdividido en zonas, congruentes con las directrices del Plan de Ordenación del Territorio de Andalucía.

- Zona deportiva. Ámbito territorial de planificación espacial. Se entiende por zonas deportivas las unidades espaciales de planificación formadas por los términos de municipios limítrofes para la optimización del uso de las instalaciones deportivas.
- Área deportiva. Ámbito territorial de planificación de la red complementaria, que ha sido asimilado al ámbito provincial por el PDIEDA.
- Áreas rurales. En el Plan de Ordenación del Territorio de Andalucía (POTA) corresponde al ámbito territorial formado por un conjunto de términos municipales, generalmente de interior, con baja densidad y población dispersa.
- Ciudades medias. Corresponde en el POTA al ámbito territorial formado por un conjunto de municipios próximos e interrelacionados, que garantizan un nivel de servicios básico y autosuficiente. Se distinguen en el Sistema Territorial de Redes de Ciudades Medias Litorales y las Redes de Ciudades Medias Interiores.
- Centro Regional. Corresponde en el POTA al municipio de población superior a los 100.000 habitantes que aglutina los niveles superiores de servicios y alrededor del cual gravitan los municipios adyacentes.

#### 8.2.10. Sistema deportivo



PATRONATO MUNICIPAL DE DEPORTES  
AYUNTAMIENTO DE LEBRIJA

<b>Código Seguro De Verificación:</b>	TP6zbRCB6h6qmKVx8agLkw==	<b>Estado</b>	<b>Fecha y hora</b>
<b>Firmado Por</b>	Josefa Ganformina Dorantes	Firmado	07/03/2022 10:41:03
<b>Observaciones</b>	DILIGENCIA. Para hacer constar que este documento ha sido APROBADO INICIALMENTE por el Pleno de este Ayuntamiento, en sesión celebrada el día 23 de febrero de 2022. LA SECRETARIA ACCIDENTAL.	<b>Página</b>	30/2041
<b>Url De Verificación</b>	<a href="https://portal.dipusevilla.es/vfirmaAytos/code/TP6zbRCB6h6qmKVx8agLkw==">https://portal.dipusevilla.es/vfirmaAytos/code/TP6zbRCB6h6qmKVx8agLkw==</a>		



El PDIEDA establece:

- Sistema Deportivo Andaluz. Marco, en el ámbito del deporte, donde convergen el conjunto de las instituciones, organizaciones, recursos, instalaciones, espacios complementarios, equipamientos deportivos, agentes del deporte, actividades y servicios deportivos.
- Sistema Andaluz de Infraestructuras Deportivas. Es el conjunto de instalaciones y equipamientos deportivos al servicio de la Comunidad Autónoma de Andalucía para el ejercicio de la práctica deportiva regulados en el presente PDIEDA.

#### 8.2.11. Política deportiva

La política deportiva es el conjunto de actuaciones que los estamentos de gobierno aplican a un sistema deportivo, a partir de unos objetivos y directrices concretas. La política deportiva se materializará en una dotación de inversiones que, traducida en un conjunto de programas, permitirá desarrollar los correspondientes proyectos de instalaciones deportivas. En este sentido, la Ley del Deporte establece como elementos de planificación que deberán tener en cuenta los planeamientos de desarrollo del presente PDIEDA:

- Criterios de racionalidad, equidad y eficiencia
- Necesidades y peculiaridades regionales y locales
- Número y características de las instalaciones deportivas de usos público y privado existentes

#### 8.2.12. Actividad deportiva

La actividad deportiva es la actividad física destinada a la práctica de un deporte que se desarrolla en un espacio deportivo. En un mismo espacio deportivo se pueden realizar varias actividades deportivas, por ejemplo, dando lugar a pistas polideportivas, piscinas polivalentes...

#### 8.2.13. Áreas de Actividad Deportiva

Las áreas de actividad deportiva son aquellas zonas que no han sido programadas inicialmente como deportivas sino más bien como espacios libres o como zonas de esparcimiento y de ocio.



PATRONATO MUNICIPAL DE DEPORTES  
AYUNTAMIENTO DE LEBRIJA

<b>Código Seguro De Verificación:</b>	TP6zbRCB6h6qmKVx8agLkw==	<b>Estado</b>	<b>Fecha y hora</b>
<b>Firmado Por</b>	Josefa Ganformina Dorantes	Firmado	07/03/2022 10:41:03
<b>Observaciones</b>	DILIGENCIA. Para hacer constar que este documento ha sido APROBADO INICIALMENTE por el Pleno de este Ayuntamiento, en sesión celebrada el día 23 de febrero de 2022. LA SECRETARIA ACCIDENTAL.	<b>Página</b>	31/2041
<b>Url De Verificación</b>	<a href="https://portal.dipusevilla.es/vfirmaAytos/code/TP6zbRCB6h6qmKVx8agLkw==">https://portal.dipusevilla.es/vfirmaAytos/code/TP6zbRCB6h6qmKVx8agLkw==</a>		



Si bien, dadas sus características naturales, pueden ser susceptibles también para un uso deportivo. Un ejemplo de ello puede ser la ribera de un río o, en el caso específico de Lebrija, la Balsa Melendo o el parque San Benito.

#### 8.2.14. Modalidad deportiva

Se considera así a la práctica deportiva con características estructurales y normas propias reconocidas por la administración deportiva competente y practicada al amparo de una institución.

#### 8.2.15. Clasificación de los Espacios deportivos

El Título V de la Ley del Deporte de Andalucía está dedicado a a las instalaciones deportivas y avanza en la clasificación de las instalaciones deportivas en el Artículo 69, introduciendo, así mismo, una clasificación en función de su titularidad en instalaciones públicas y privadas, convencionales y no convencionales.

- Instalaciones deportivas de uso público y de uso privado. Instalaciones de uso público son aquellas abiertas al público en general, con independencia de su titularidad o de la exigencia de contraprestación por su utilización. Las restantes se consideran instalaciones de uso privado.
- Instalaciones deportivas convencionales y no convencionales. El Artículo 69 de la Ley del Deporte clasifica las instalaciones deportivas en convencionales y no convencionales. Tienen la consideración de instalaciones deportivas convencionales aquellas que se construyen para la práctica deportiva e instalaciones deportivas no convencionales los espacios de naturaleza urbana o del medio natural cuando se utilizan para práctica deporte de forma compatible con otras actividades, conforme a la definición establecida en el Artículo 4, apartado ñ) de la citada ley.

Atendiendo al mandato de la Ley del Deporte en el artículo citado, el PDIEDA establece un sistema de clasificación de Espacios e Instalaciones Deportivas que pretende adaptar la



<b>Código Seguro De Verificación:</b>	TP6zbRCB6h6qmKVx8agLkw==	<b>Estado</b>	<b>Fecha y hora</b>
<b>Firmado Por</b>	Josefa Ganformina Dorantes	Firmado	07/03/2022 10:41:03
<b>Observaciones</b>	DILIGENCIA. Para hacer constar que este documento ha sido APROBADO INICIALMENTE por el Pleno de este Ayuntamiento, en sesión celebrada el día 23 de febrero de 2022. LA SECRETARIA ACCIDENTAL.	<b>Página</b>	32/2041
<b>Url De Verificación</b>	<a href="https://portal.dipusevilla.es/vfirmaAytos/code/TP6zbRCB6h6qmKVx8agLkw==">https://portal.dipusevilla.es/vfirmaAytos/code/TP6zbRCB6h6qmKVx8agLkw==</a>		





clasificación recogida en la Ley del deporte a la clasificación del Consejo Superior de Deportes.

Los espacios deportivos que comprenden los distintos grupos del Consejo Superior de deportes, tanto los espacios convencionales como los singulares, hacen referencia a espacios proyectados de forma artificial en el sentido que indica la nueva Ley del deporte para los espacios deportivos convencionales.

Por tanto, para establecer una relación directa entre la clasificación de la nueva Ley de Deporte y la establecida por el Consejo Superior de Deportes, en el presente PDIEDA se realiza una subdivisión de los espacios deportivos convencionales según se indica en el cuadro siguiente. (Cuadro 1)

Cuadro 1. Clasificación de los espacios deportivos

Ley del Deporte	Consejo Superior de Deportes	PDIEDA
Convencional	Convencional	Convencional reglado
	Singular	Convencional singular
No convencional	Área de Actividad	No convencional (Área de Actividad)

Las clasificaciones establecidas dan lugar a una clasificación detallada de los espacios deportivos agrupados en distintos subgrupos según la actividad deportiva que desarrollan.

- Espacios deportivos convencionales reglados

Son espacios construidos para la práctica deportiva correspondientes a los espacios deportivos más tradicionales. Disponen de referentes reglados con dimensiones establecidas, aunque no en todos los casos. Actualmente representan la mayoría de los espacios deportivos y presentan una distribución homogénea por el territorio.

Los siguientes cuadros recogen la clasificación de los espacios deportivos convencionales reglados (cuadros 2 a 8), singulares (cuadros 9 a 12) y no convencionales (cuadros 13 a 16).

Cuadro 2. Clasificación espacios deportivos convencionales reglados

CLASIFICACIÓN DE LOS ESPACIOS DEPORTIVOS CONVENCIONALES REGLADOS	
	Pistas
	Pistas con pared
Convencional reglado	Campos
	Espacios longitudinales
	Vasos de piscina



PATRONATO MUNICIPAL DE DEPORTES  
AYUNTAMIENTO DE LEBRIJA

<b>Código Seguro De Verificación:</b>	TP6zbRCB6h6qmKVx8agLkw==	<b>Estado</b>	<b>Fecha y hora</b>
<b>Firmado Por</b>	Josefa Ganformina Dorantes	Firmado	07/03/2022 10:41:03
<b>Observaciones</b>	DILIGENCIA. Para hacer constar que este documento ha sido APROBADO INICIALMENTE por el Pleno de este Ayuntamiento, en sesión celebrada el día 23 de febrero de 2022. LA SECRETARIA ACCIDENTAL.	<b>Página</b>	33/2041
<b>Url De Verificación</b>	<a href="https://portal.dipusevilla.es/vfirmaAytos/code/TP6zbRCB6h6qmKVx8agLkw==">https://portal.dipusevilla.es/vfirmaAytos/code/TP6zbRCB6h6qmKVx8agLkw==</a>		



Cuadro 3. Clasificación espacios deportivos reglados y normas NIDE

CLASIFICACIÓN ESPACIOS DEPORTIVOS CONVENCIONALES REGLADOS		NORMAS NIDE		
Pistas		Actividades Deportivas	Dimensiones Espacios Deportivos (incluye bandas)	
Pistas Polideportivas (permiten varios deportes con marcajes)	Pista Polideportiva 400 a 800 m <sup>2</sup>	PP1: Voleibol + baloncesto Otras PP	19 x 32	
	Pista Polideportiva 800 a 1.000 m <sup>2</sup>	PP2: Voleibol + baloncesto + balonmano/fútbol sala Otras PP	22 x 44	
	Pista Polideportiva ≥ 1.000 m <sup>2</sup>	PP3: Voleibol + baloncesto + balonmano/fútbol sala + 3 transversales voleibol	24 x 45	
		PP3: Voleibol + baloncesto + balonmano/fútbol sala + 2 transversales voleibol + 2 transversales baloncesto Otras PP	32 x 44	
	Pistas especializadas y otras pistas	Pistas de tenis	Tenis	17,07/20,11 x 34,77/40,23
			Tenis Playa	8,50/12 x 20
Curling			5 x 45,72	
Pista de hielo		Hockey Hielo	26/30 x 60	
		Patinaje Artístico	26/30 x 60	
		Patinaje velocidad pista corta	30 x 60	
		Patinaje velocidad pista larga	Varias	
Otras pistas ≥ 400 m <sup>2</sup>		Voley - Playa	18/20 x 26/28	
		Hockey patines	20/24 x 38/46	
		Hockey Sala	20/24 x 38/50	
		Balonmano Playa	18 x 33	
		Fútbol Sala	29/46 x 18/27	
		Fútbol Indoor (F5)	(20 x 40) Sin definir	
		Balonmano	22 x 44	
		Fútbol Playa	28/32 x 37/41	
	Baloncesto	19,10 x 32,10		
MiniBasket	16/19 x 26/32			
Otras				
Otras pistas < 400 m <sup>2</sup>	Voleibol	15/19 x 24/34		
	Bádminton	7,60/8,10 x 16,50/17,40		
	Mini basket	11/15 x 16/24		
Otras pistas	Pista de petanca	18 x 33		

Cuadro 4. Clasificación espacios deportivos convencionales reglados y normas NIDE (continuación)

CLASIFICACIÓN ESPACIOS DEPORTIVOS REGLADOS		NORMAS NIDE	
Pistas con pared		Actividades deportivas	Dimensiones (incluye bandas)
Pistas Polideportivas con Frontón	Pista Polideportiva 400 a 800 m <sup>2</sup> con frontón	PP1 con frontón: voleibol + baloncesto + frontón Otras PP	19 x 32
	Pista Polideportiva 800 a 1.000 m <sup>2</sup> con frontón	PP2 con frontón: voleibol + baloncesto + balonmano/fútbol sala + frontón	22 x 44



PATRONATO MUNICIPAL DE DEPORTES  
AYUNTAMIENTO DE LEBRIJA

Código Seguro De Verificación:	TP6zbRRCB6h6qmKVx8agLkw==	Estado	Fecha y hora
Firmado Por	Josefa Ganfornina Dorantes	Firmado	07/03/2022 10:41:03
Observaciones	DILIGENCIA. Para hacer constar que este documento ha sido APROBADO INICIALMENTE por el Pleno de este Ayuntamiento, en sesión celebrada el día 23 de febrero de 2022. LA SECRETARIA ACCIDENTAL.	Página	34/2041
Url De Verificación	<a href="https://portal.dipusevilla.es/vfirmaAytos/code/TP6zbRRCB6h6qmKVx8agLkw==">https://portal.dipusevilla.es/vfirmaAytos/code/TP6zbRRCB6h6qmKVx8agLkw==</a>		



	Pista polideportiva $\geq$ 1.000 m <sup>2</sup> con frontón	Otras PP	
		PP3 con frontón: voleibol + baloncesto + balonmano/fútbol sala + 3 transversales voleibol + frontón	24 x 45
		PP4 con frontón: voleibol + baloncesto + balonmano/fútbol sala + 2 transversales voleibol + 2 transversales baloncesto + frontón	32 x 44
<b>Frontón y otras pistas de pared</b>	Frontón	Otras PP	
		Frontón corto: 30 m	30 x 14,50
		Frontón corto: 36 m	30 x 14,50
		Frontón corto: 54 m	30 x 14,50
	Otros		
	Pádel	Pádel	10 x 20
	Squash	Squash	6,40/7,62 x 9,75
Otras pistas < 400 m <sup>2</sup>			
Otras pistas > 400 m <sup>2</sup>			

Cuadro 5. Clasificación espacios deportivos convencionales reglados y normas NIDE (continuación)

CLASIFICACIÓN ESPACIOS DEPORTIVOS REGLADOS		NORMAS NIDE		
CAMPOS		ACTIVIDADES DEPORTIVAS	DIMENSIONES (incluye bandas)	
<b>Campos Polideportivos</b>	Campo Polideportivo 2.000 a 4.000 m <sup>2</sup>		55 x 95	
	Campo Polideportivo 4.000 a 8.000 m <sup>2</sup>	Campo grande 1: Fútbol (90 x 50) + F7 (60 x 36)	68 x 105	
		Campo grande 2: (100 x 60) + 2 F7 (60 x 36)	68 x 105	
		Campo grande 3: Fútbol (100 x 63) + 2 F7 (63 x 40)		
	Campo Polideportivo $\geq$ 8.000 m <sup>2</sup>	Otros campos	73 x 122	
	Campo grande 4: Rugby (115 x 66) + 2 F7 (65 x 45)		77 x 127	
	Otros campos			
<b>Campos especializados y otros campos</b>	Campo de Fútbol	Fútbol	48/93 x 93/125	
	Campo Fútbol 7	Fútbol 7	33/48 x 53/70	
	Campo de Rugby	Rugby	72/80 x 110/54	
	Campo de Hockey	Hockey Hierba	63 x 101,64	
	Campo de Beisbol	Beisbol	No definido	
	Campo de Sofbol	Sofbol	No definido	
	Zona de lanzamiento	Lanzamiento disco		48 x 65
		Lanzamiento jabalina		54 x 132,50/139
		Lanzamiento martillo		54 x 95
		Lanzamiento peso		15 x 28,3175
Otros campos < 2.000 m <sup>2</sup>				
Otros campos > 2.000 m <sup>2</sup>				



<b>Código Seguro De Verificación:</b>	TP6zbRCB6h6qmKVx8agLkw==	<b>Estado</b>	Firmado	<b>Fecha y hora</b>	07/03/2022 10:41:03
<b>Firmado Por</b>	Josefa Ganfornina Dorantes	<b>Página</b>			35/2041
<b>Observaciones</b>	DILIGENCIA. Para hacer constar que este documento ha sido APROBADO INICIALMENTE por el Pleno de este Ayuntamiento, en sesión celebrada el día 23 de febrero de 2022. LA SECRETARIA ACCIDENTAL.				
<b>Url De Verificación</b>	<a href="https://portal.dipusevilla.es/vfirmaAytos/code/TP6zbRCB6h6qmKVx8agLkw==">https://portal.dipusevilla.es/vfirmaAytos/code/TP6zbRCB6h6qmKVx8agLkw==</a>				



Cuadro 6. Clasificación espacios deportivos convencionales reglados y normas NIDE (cont.)

CLASIFICACIÓN ESPACIOS DEPORTIVOS CONVENCIONALES REGLADOS		NORMAS NIDE	
ESPACIOS LONGITUDINALES		ACTIVIDADES DEPORTIVAS	DIMENSIONES (incluye bandas)
Espacios longitudinales de atletismo	Pista Atletismo 400 m	Pista de Carreras 400 m (6 a 8 calles)	Ancho 7,32/9,76
	Otras Pistas de Atletismo min. 100 m	Pista de Carreras de 100 m	-
	Recta carreras de atletismo min. 50 m	Recta Carreras 50 m	50/110 x 7,32/9,76
	Recta de Saltos (longitud, triple y pértiga)	Salto de longitud	6 x 53
		Triple salto	6 x 64
Salto pértiga	8/9 x 45/51		
Zona salto altura min. 40 m.	Salto de altura	21/16 x 33/43	
Otros espacios longitudinales	Velódromo	No definido en NIDE	
	Patinódromo	No definido en NIDE	
	Anillo de Hielo	No definido en NIDE	
	Otros espacios longitudinales	Carrera de obstáculos	IDEM Pistas de Atletismo
Otros espacios longitudinales			

Cuadro 7. Clasificación espacios deportivos convencionales y normas NIDE (cont.)

CLASIFICACIÓN ESPACIOS DEPORTIVOS CONVENCIONALES REGLADOS		NORMAS NIDE	
VASOS DE PISCINA		ACTIVIDADES DEPORTIVAS	DIMENSIONES (incluye bandas)
Vasos deportivos y otros vasos	N1: Vaso deportivo de 25 m	N1: Vaso natación 1	25 x 12,50 x profundidad min. 1,80
		P1: Vaso Polivalente1	25 x 12,50 x profundidad min. 1,20
		N2: Vaso natación 2	25 x 16,50 x profundidad min. 1,80
		P2: Vaso Polivalente2	25 x 16,50 x profundidad min. 1,80
		N3: Vaso natación 3	25 x 21 x profundidad min. 1,80
		P3: Vaso Polivalente3	25 x 25 x profundidad min. 2
	Otros anchos		
	Vaso deportivo de 33 m	-	No definido NIDE
	Vaso deportivo de 50 m	N5: Vaso natación 5	50 x 16,50 x profundidad min. 1,80
		P5: Vaso Polivalente5	50 x 16,50 x profundidad min. 1,20
		N6: Vaso natación 6	50 x 21 x profundidad min. 1,80
		P4: Vaso Polivalente4	50 x 21 x profundidad min. 1,20
		N7: Vaso natación 7	50 x 25 x profundidad min. 2,00
	Otros anchos		
	Vaso de saltos	Saltos	21/25 x 15/21 x profundidad min. 5 m
	Vaso de Enseñanza	Vaso Enseñanza E1	
		Vaso Enseñanza E2	
Vaso Enseñanza E3			
Vaso Enseñanza E4			
Vaso Enseñanza E5			
Vaso Recreativo	>200 m <sup>2</sup>	Profundidad min. 1,00	



PATRONATO MUNICIPAL DE DEPORTES  
AYUNTAMIENTO DE LEBRIJA

Código Seguro De Verificación:	TP6zbRCB6h6qmKVx8agLkw==	Estado	Fecha y hora
Firmado Por	Josefa Ganfornina Dorantes	Firmado	07/03/2022 10:41:03
Observaciones	DILIGENCIA. Para hacer constar que este documento ha sido APROBADO INICIALMENTE por el Pleno de este Ayuntamiento, en sesión celebrada el día 23 de febrero de 2022. LA SECRETARÍA ACCIDENTAL.	Página	36/2041
Url De Verificación	<a href="https://portal.dipusevilla.es/vfirmaAytos/code/TP6zbRCB6h6qmKVx8agLkw==">https://portal.dipusevilla.es/vfirmaAytos/code/TP6zbRCB6h6qmKVx8agLkw==</a>		



	Vaso Hidromasaje	No NIDE	
	Vaso Chapoteo	50 m <sup>2</sup> a 250 m <sup>2</sup>	Profundidad max.0,40
	Otros vasos ≥50 m <sup>2</sup>	Natación sincronizada	16/20 x 25/30 profundidad min. 1,80
		Waterpolo	8/20 x 20/30 profundidad min. 1,80
	Otros vasos >50 m <sup>2</sup>	Otros	-

Cuadro 8. Clasificación espacios deportivos convencionales y normas NIDE (cont.)

CLASIFICACIÓN ESPACIOS DEPORTIVOS		NORMAS NIDE	
SALAS		ACTIVIDADES DEPORTIVAS	DIMENSIONES (incluye bandas)
Sala Polivalente	Sala Polivalente 100 m – 200 m	-	-
	Sala Polivalente 200 m – 300 m	-	-
	Sala Polivalente ≥300 m	-	-
	Sala Equipada	-	-
Salas especializadas y otras salas	Sala Artes Marciales	-	-
	Sala de Esgrima	-	-
	Sala Tiro con Arco	-	-
	Sala Tiro Precisión	-	-
	Sala Especializada	-	-
	Otras salas >50 m	-	-
	Otras salas <50 m	-	-

- Espacios deportivos convencionales singulares

Cuadro 9. Clasificación Espacios deportivos singulares

CLASIFICACIÓN DE LOS ESPACIOS DEPORTIVOS CONVENCIONALES SINGULARES	
ED Convencional Singular	Campo de Golf
	Circuito de Motor
	Circuito de Carrera a Pié
	Circuito de Bicicleta
	Canal de Remo y Piragüismo
	Zona de Deportes de Invierno
	Espacios de Hípica
	Estructuras Artificiales de Escalada
	Pistas de Monopatín y Patín en Línea
	Pistas de Modelismo
	Campos de Tiro
	Zona de Juegos Populares y/o Tradicionales
	Otros Espacios Singulares

Cuadro 10. Clasificación Espacios deportivos singulares (cont.)

CLASIFICACIÓN DE LOS ESPACIOS DEPORTIVOS CONVENCIONALES SINGULARES		
Campos de Golf	Campo de Juego	Campo de Golf ≥ 9 hoyos
		Pitch and Putt
		Campo de Golf Rústico
		Otros campos de Golf
	Zona de Prácticas	Campos de Prácticas
		Zona de Approach
		Zona de Pateo (Patting – Green)



PATRONATO MUNICIPAL DE DEPORTES  
AYUNTAMIENTO DE LEBRIJA

Código Seguro De Verificación:	TP6zbRCB6h6qmKVx8agLkw==	Estado	Fecha y hora
Firmado Por	Josefa Ganfornina Dorantes	Firmado	07/03/2022 10:41:03
Observaciones	DILIGENCIA. Para hacer constar que este documento ha sido APROBADO INICIALMENTE por el Pleno de este Ayuntamiento, en sesión celebrada el día 23 de febrero de 2022. LA SECRETARIA ACCIDENTAL.	Página	37/2041
Url De Verificación	<a href="https://portal.dipusevilla.es/vfirmaAytos/code/TP6zbRCB6h6qmKVx8agLkw==">https://portal.dipusevilla.es/vfirmaAytos/code/TP6zbRCB6h6qmKVx8agLkw==</a>		



Cuadro 11. Clasificación Espacios deportivos singulares (cont.)

CLASIFICACIÓN ESPACIOS DEPORTIVOS CONVENCIONALES SINGULARES	
Otros circuitos de Motor	Circuitos de Velocidad > 2.000 m
	Circuitos de Karts > 200 m
	Circuito Motocross > 500 m
Circuito de Carrera a Pie	Otros Circuitos de Motor
	Circuito de Carrera a Pie
Circuito de Bicicleta	Circuito de Bicicletas (cerrado)
	Carril - bici
Canal de Remo y Bicicletas	Rutas Urbanas e Interurbanas
	Canal de Aguas Tranquilas
Zona de Deportes de Invierno	Canal de Aguas Bravas
	Trampolín de Saltos
	Pista de Esquí
	Pista de Esquí de Fondo
	Parque de Snowboard
	Circuito de Fondo y Tiro
	Otras zonas
Espacios de Hípica	Pista de Carreras Hípicas
	Pista de Concurso
	Picadero
	Pista de ensayo
	Pista de Saltos
	Campo de Polo
Estructuras Artificiales de Escalada	Otras Pistas
	Muro de Escalada
Pistas de Monopatín y Patín en Línea	Bulder (altura < 3 m)
	Pista de Monopatín y Patín en Línea
	Circuito de Monopatín y Patín en Línea
	Campo de Monopatín y Patín en Línea (Skate Park...)
Pistas de Modelismo	Circuito de Automodelismo
	Campo de Aeromodelismo
	Otras Zonas de Modelismo
Campos de Tiro	Campo de Tiro de Precisión
	Campo de Tiro al Plato
	Campo de Tiro con Arco
	Otros Campos de Tiro

Cuadro 12. Clasificación Espacios deportivos singulares (cont.)

CLASIFICACIÓN ESPACIOS DEPORTIVOS CONVENCIONALES SINGULARES	
Zona de Juegos Populares y/o Tradicionales	El Patio de mi casa
	Carrera de sacos
	El Escondite
	La Petanca
	La Bombilla
	La Rayuela (Teje Turco o Piqué)
	Veo veo
	La Gallinita ciega
	El Pañuelito
	El Corro de la patata
	Carrera de chapas
	La Sogatira
	La Paella
	Parchis
	Pilla pilla
	Guardias y ladrones
	Carreras de caballos y carretillas
	El hoyo
	La Trompa
	Saltar la cuerda
Un, dos, tres	
Tres en raya	
Otras zonas de Juegos Populares	



PATRONATO MUNICIPAL DE DEPORTES  
AYUNTAMIENTO DE LEBRIJA

Código Seguro De Verificación:	TP6zbRCB6h6qmKVx8agLkw==	Estado	Fecha y hora
Firmado Por	Josefa Ganfornina Dorantes	Firmado	07/03/2022 10:41:03
Observaciones	DILIGENCIA. Para hacer constar que este documento ha sido APROBADO INICIALMENTE por el Pleno de este Ayuntamiento, en sesión celebrada el día 23 de febrero de 2022. LA SECRETARÍA ACCIDENTAL.	Página	38/2041
Url De Verificación	<a href="https://portal.dipusevilla.es/vfirmaAytos/code/TP6zbRCB6h6qmKVx8agLkw==">https://portal.dipusevilla.es/vfirmaAytos/code/TP6zbRCB6h6qmKVx8agLkw==</a>		



- Espacios deportivos no convencionales

Cuadro 13. Clasificación Espacios deportivos no convencionales

CLASIFICACIÓN ESPACIOS DEPORTIVOS NO CONVENCIONALES	
Áreas de Actividad	Áreas terrestres
	Áreas Aéreas
	Áreas Acuáticas

Cuadro 14. Clasificación Espacios deportivos no convencionales terrestres

CLASIFICACIÓN ESPACIOS DEPORTIVOS NO CONVENCIONALES TERRESTRES			
Áreas Terrestres	Escalada	Zona de Escalada	
	Vías Ferratas	Vía Ferrata	
	Ruta Ecuestre	Ruta Ecuestre	
	Campo Recorrido Tiro de Caza	Campo de Tiro y Caza	
	Cavidades	Simas	
		Cuevas	
		Vía verde	
	Vías verdes y caminos naturales	Camino de Siga	
		Otros caminos naturales: vías pecuarias...	
		Senderos	Gran Recorrido (GR)
			Pequeño Recorrido (PR)
	Sendero Local (SL)		
	Sendero Urbano (SU)		
	Actividad físico – deportiva en Playas y Ríos	Actividad físico – deportiva en Playa Natural	
		Actividad físico – deportiva en Playa Artificial	
		Actividad físico – deportiva en Ríos	
		Itinerarios de Bicicletas de Montaña	

Cuadro 15. Clasificación Espacios deportivos no convencionales aéreos

CLASIFICACIÓN ESPACIOS DEPORTIVOS NO CONVENCIONALES AÉREOS		
Áreas Aéreas	Vuelos	Zona de Vuelo a Motor
		Zona de Vuelo Aerostático
		Zona de Vuelo sin Motor
	Paracaidismo	Zona de Paracaidismo
	Colombódromo	Colombódromo (Campo de Entrenamiento)

Cuadro 16. Clasificación Espacios deportivos no convencionales acuáticos

CLASIFICACIÓN ESPACIOS DEPORTIVOS NO CONVENCIONALES ACUÁTICOS		
Áreas Acuáticas	Vela	Zona Acuática de Vela
	Barrancos	Itinerario en Barranco
	Actividades a Motor	Zona Acuática de Actividades a Motor
	Actividad Subacuática	Zona de Pesca Submarina
		Zona de Inmersión
		Otras Zonas de Actividades Subacuáticas
	Surf	Zona de Surf
	Esquí Acuático	Zona de Esquí Acuático
	Remo y Piragüismo	Remo en Aguas Tranquilas
		Piragüismo en Aguas Bravas
Otras Áreas Acuáticas	Otras Áreas Acuáticas	



PATRONATO MUNICIPAL DE DEPORTES  
AYUNTAMIENTO DE LEBRIJA

Código Seguro De Verificación:	TP6zbRCB6h6qmKVx8agLkw==	Estado	Fecha y hora
Firmado Por	Josefa Ganformina Dorantes	Firmado	07/03/2022 10:41:03
Observaciones	DILIGENCIA. Para hacer constar que este documento ha sido APROBADO INICIALMENTE por el Pleno de este Ayuntamiento, en sesión celebrada el día 23 de febrero de 2022. LA SECRETARÍA ACCIDENTAL.	Página	39/2041
Url De Verificación	<a href="https://portal.dipusevilla.es/vfirmaAytos/code/TP6zbRCB6h6qmKVx8agLkw==">https://portal.dipusevilla.es/vfirmaAytos/code/TP6zbRCB6h6qmKVx8agLkw==</a>		



## 9. LEBRIJA. SITUACIÓN, CONTEXTO HISTÓRICO, POBLACIÓN Y OTROS DATOS RELEVANTES

### 9.1. Situación

Lebrija es un municipio español de la provincia de Sevilla que pertenece a la comarca del Bajo Guadalquivir, en Andalucía. En el año 2020 contaba con 27.578 habitantes (INE, 2018). Su extensión superficial es de 375,20 km<sup>2</sup> y tiene una densidad de habitantes de 73,54 hab./km<sup>2</sup>. Sus coordenadas geográficas son 36° 55' 14" Latitud N, 6° 04' 31" Longitud O. Se encuentra situada a una altitud de 36 metros y a 65 km de la capital de provincia, Sevilla.

Lebrija es la patria de Antonio de Nebrija, autor de la primera gramática de lo lengua española, y del navegante Juan Díaz de Solís, descubridor del Río de la Plata, entre otras personas.

El municipio está enclavado en la comarca de las Marismas del Bajo Guadalquivir. Los municipios más cercanos son Las Cabezas de san Juan, Trebujena, Arcos de la Frontera y El Cuervo de Sevilla. (Figura 1)

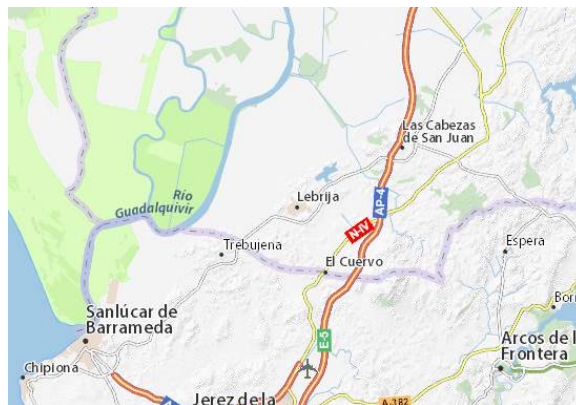


Figura 1. Municipios próximos a Lebrija

Su situación geográfica le da una posición estratégica preferente al estar en el centro de las provincias de Sevilla, Cádiz y Huelva, situada cerca del mar y en la transición entre campiña y marisma.

Su principal fuente de ingresos es la agricultura, destacando los cereales, el girasol, el algodón, la remolacha y los cultivos hortícolas, con el tomate de industria como principal referente, pero con numerosas hectáreas de zanahoria, pimiento, coliflor, patata, cebolla, berenjena,

<b>Código Seguro De Verificación:</b>	TP6zbRCB6h6qmKVx8agLkw==	<b>Estado</b>	<b>Fecha y hora</b>
<b>Firmado Por</b>	Josefa Ganfornina Dorantes	Firmado	07/03/2022 10:41:03
<b>Observaciones</b>	DILIGENCIA. Para hacer constar que este documento ha sido APROBADO INICIALMENTE por el Pleno de este Ayuntamiento, en sesión celebrada el día 23 de febrero de 2022. LA SECRETARÍA ACCIDENTAL.	<b>Página</b>	40/2041
<b>Url De Verificación</b>	<a href="https://portal.dipusevilla.es/vfirmaAytos/code/TP6zbRCB6h6qmKVx8agLkw==">https://portal.dipusevilla.es/vfirmaAytos/code/TP6zbRCB6h6qmKVx8agLkw==</a>		





brócoli, entre otros. Además, el olivo, el almendro y la vid, comienzan a destacar en el paisaje agrario del término municipal. Las uvas cultivadas en su territorio pueden ser usadas para hacer jereces, pero además existe una Denominación de Origen propia, Vino de calidad de Lebrija, cuyos vinos han triunfado en numerosos concursos internacionales. Lebrija es conocida también por su fuerte tradición alfarera. Sin embargo, es la agricultura de regadío en las marismas la principal y más destacada fuente de riqueza y motor de la economía lebrijana.

## 9.2. Contexto histórico

Cuenta una leyenda que el origen de Lebrija es mitológico. El dios Baco la fundó cerca de la ribera del océano Atlántico. En su casco histórico se han encontrado restos arqueológicos de un poblado calcolítico. Sin embargo, la fundación de la ciudad según distintos autores se atribuye a los fenicios (la llamaron Lepriptza) y a los tartessos (Nebrissa). De estos últimos se han encontrado en la localidad seis timiaterios de oro llamados candeleros o candelabros, fechados en el siglo VII a.C. y actualmente conservados en el Museo Arqueológico Nacional de Madrid. Una réplica de los mismos se encuentra en el museo Lebrija Tartésica, ubicado en la Casa de la Cultura de Lebrija. Se supone que en sus orígenes Nebrissa fue un puerto del Lacus Ligustinus, bajo cuyas aguas permanecían muchas de las tierras de marismas hoy existentes en el Bajo Guadalquivir.

Su importancia en épocas fenicias y romanas (estos últimos la llaman Veneria en alusión a la abundante caza mayor existente) se demuestra por el hecho de que acuñó moneda propia, llegando a la categoría de municipio de derecho latino bajo denominación romana.

Tras el oscuro paso de los visigodos, al producirse la invasión de la península por los musulmanes en el 711 d.C., Lebrija pasó a su poder después de la batalla de Guadalete y recibió el nombre de Lebri-sah. Fue conquistada por Fernando III de Castilla en 1249, aunque los musulmanes todavía intentarían recuperarla en dos ocasiones posteriores, en 1263 y 1340.

En 1264, el rey Alfonso X de Castilla la incorporó a la corona de Castilla. Durante la dominación musulmana se reutiliza la ciudad intramuros, se reconstruye la muralla romana en todo su perímetro y se deforma la trama clásica, que adquiere la típica imagen árabe.

En la primera mitad del siglo XX se produce la colmatación de las manzanas originadas en los dos siglos anteriores por las calles radiales y sus correspondientes transversales.

<b>Código Seguro De Verificación:</b>	TP6zbRCB6h6qmKVx8agLkw==	<b>Estado</b>	<b>Fecha y hora</b>
<b>Firmado Por</b>	Josefa Ganformina Dorantes	Firmado	07/03/2022 10:41:03
<b>Observaciones</b>	DILIGENCIA. Para hacer constar que este documento ha sido APROBADO INICIALMENTE por el Pleno de este Ayuntamiento, en sesión celebrada el día 23 de febrero de 2022. LA SECRETARIA ACCIDENTAL.	<b>Página</b>	41/2041
<b>Url De Verificación</b>	<a href="https://portal.dipusevilla.es/vfirmaAytos/code/TP6zbRCB6h6qmKVx8agLkw==">https://portal.dipusevilla.es/vfirmaAytos/code/TP6zbRCB6h6qmKVx8agLkw==</a>		



La Guerra de la Independencia y la pérdida de las colonias dan al traste con esta etapa de auge y la ciudad entra en un periodo de moderado pero constante crecimiento, pasando la población de 6.200 habitantes en 1850 a 12.000 en 1920. En 1920 se le concede el título de ciudad.

Tras la etapa de emigración producida entre finales de la década de 1950 y la década de 1960, Lebrija va a sufrir la gran transformación de su historia con la puesta en regadío de aproximadamente 16.000 de marismas.

### 9.3. Población

Según los datos publicados por el INE referidos a 2020, el número de habitantes de Lebrija es de 27.578 hab., lo que representa 54 habitantes más que en el año precedente. Desde 1900, el crecimiento de Lebrija no ha tenido retrocesos, salvo el producido en 1992 como consecuencia de la segregación de El Cuervo (Figura 2).



Figura 2. Evolución del número de habitantes de Lebrija

Tradicionalmente, en el municipio siempre ha habido más hombres que mujeres, sin embargo, esta tendencia parece haber cambiado a partir de 2016, años en los que el censo de población registra más mujeres que hombres (Cuadro 17). Este hecho parece tener su explicación en una mayor emigración de hombres que de mujeres, en una mayor inmigración de mujeres que de hombres o en ambos hechos a la par.



<b>Código Seguro De Verificación:</b>	TP6zbRCB6h6qmKVx8agLkw==	<b>Estado</b>	<b>Fecha y hora</b>
<b>Firmado Por</b>	Josefa Ganfornina Dorantes	Firmado	07/03/2022 10:41:03
<b>Observaciones</b>	DILIGENCIA. Para hacer constar que este documento ha sido APROBADO INICIALMENTE por el Pleno de este Ayuntamiento, en sesión celebrada el día 23 de febrero de 2022. LA SECRETARIA ACCIDENTAL.	<b>Página</b>	42/2041
<b>Url De Verificación</b>	<a href="https://portal.dipusevilla.es/vfirmaAytos/code/TP6zbRCB6h6qmKVx8agLkw==">https://portal.dipusevilla.es/vfirmaAytos/code/TP6zbRCB6h6qmKVx8agLkw==</a>		



Cuadro 17. Evolución de la población de Lebrija según sexo (1900 – 2020)

Evolución de la población desde 1900 hasta 2020			
Año	Hombres	Mujeres	Total
2020	13.732	13.846	27.578
2019	13.735	13.789	27.524
2018	13.695	13.737	27.432
2017	13.672	13.738	27.410
2016	13.683	13.715	27.398
2015	13.730	13.719	27.449
2014	13.695	13.690	27.385
2013	13.726	13.669	27.395
2012	13.688	13.579	27.267
2011	13.573	13.456	27.029
2010	13.477	13.306	26.783
2009	13.321	13.113	26.434
2008	13.128	12.918	26.046
2007	12.911	12.703	25.614
2006	12.689	12.476	25.165
2005	12.545	12.321	24.866
2004	12.458	12.219	24.677
2003	12.414	12.130	24.544
2002	12.362	12.088	24.450
2001	12.259	12.019	24.278
2000	12.191	11.981	24.172
1999	12.143	11.882	24.025
1998	12.102	11.822	23.924
1996	12.055	11.776	23.831
1995	12.187	11.762	23.949
1994	12.115	11.658	23.773
1993	12.020	11.558	23.578
1992	15.582	15.054	30.636
1991	14.597	14.141	28.738
1990	15.108	14.696	29.804
1989	14.958	14.533	29.491
1988	14.702	14.233	28.935
1981	0	0	24.744
1970	0	0	21.712
1960	0	0	20.937
1950	0	0	16.248
1940	0	0	14.536
1930	0	0	13.243
1920	0	0	12.012



PATRONATO MUNICIPAL DE DEPORTES  
AYUNTAMIENTO DE LEBRIJA

<b>Código Seguro De Verificación:</b>	TP6zbRCB6h6qmKVx8agLkw==	<b>Estado</b>	Fecha y hora
<b>Firmado Por</b>	Josefa Ganfornina Dorantes	Firmado	07/03/2022 10:41:03
<b>Observaciones</b>	DILIGENCIA. Para hacer constar que este documento ha sido APROBADO INICIALMENTE por el Pleno de este Ayuntamiento, en sesión celebrada el día 23 de febrero de 2022. LA SECRETARIA ACCIDENTAL.	<b>Página</b>	43/2041
<b>Url De Verificación</b>	<a href="https://portal.dipusevilla.es/vfirmaAytos/code/TP6zbRCB6h6qmKVx8agLkw==">https://portal.dipusevilla.es/vfirmaAytos/code/TP6zbRCB6h6qmKVx8agLkw==</a>		



## 9.4. Poblamiento

El poblamiento es concentrado. Lebrija no dispone de ningún embrión poblacional separado del núcleo principal. Algunas viviendas dispersas situadas en su mayoría en el pago de las Arenas son por lo general segundas residencias, no estando relacionadas en su mayoría con la ubicación de la vivienda en la parcela de trabajo. (Figura 3)

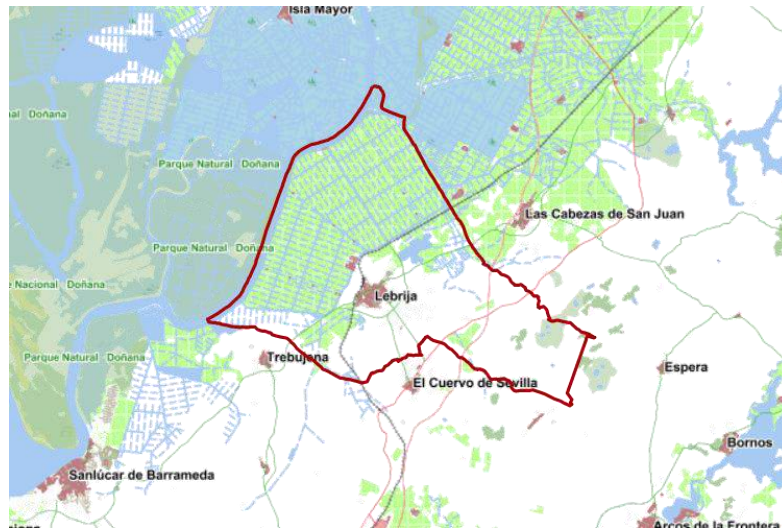


Figura 3. Lebrija, poblamiento concentrado

## 9.5. Densidad de población

Lebrija posee 73,54 hab. / km<sup>2</sup> de superficie. Esta baja densidad se debe especialmente al elevado tamaño de la superficie de su término municipal.

En el interior del núcleo urbano, la densidad varía de unas zonas a otras. Así, aumenta donde la edificación crece en vertical, como son los casos de las barriadas Molino de Viento, ampliación Huerta Macena, Huerto Gallina, Antonio Machado, Cuba, entre otras. Por otra parte, es más reducida en los barrios periféricos de viviendas unifamiliares de casas adosadas, más alejadas por lo general del centro funcional, pero cercanas en isócrona, como son los casos de Recreo don Ramón, las Carrascosas, entre otros.



PATRONATO MUNICIPAL DE DEPORTES  
AYUNTAMIENTO DE LEBRIJA

<b>Código Seguro De Verificación:</b>	TP6zbRCB6h6qmKVx8agLkw==	<b>Estado</b>	<b>Fecha y hora</b>
<b>Firmado Por</b>	Josefa Ganformina Dorantes	Firmado	07/03/2022 10:41:03
<b>Observaciones</b>	DILIGENCIA. Para hacer constar que este documento ha sido APROBADO INICIALMENTE por el Pleno de este Ayuntamiento, en sesión celebrada el día 23 de febrero de 2022. LA SECRETARIA ACCIDENTAL.	<b>Página</b>	44/2041
<b>Url De Verificación</b>	<a href="https://portal.dipusevilla.es/vfirmaAytos/code/TP6zbRCB6h6qmKVx8agLkw==">https://portal.dipusevilla.es/vfirmaAytos/code/TP6zbRCB6h6qmKVx8agLkw==</a>		



## 9.6. Población máxima estacional

La población máxima estacional es una estimación de la población máxima que soporta Lebrija en periodos estacionales (verano, semana santa...). En el cálculo se incluyen las personas que tienen algún tipo de vinculación o relación con el municipio, ya sea porque residen, trabajan, estudian o pasan algún periodo de tiempo en él (Tabla 1). Los datos son publicados anualmente por el Ministerio de Hacienda y Administraciones Públicas, en colaboración con la Diputaciones Provinciales, Cabildos y Consejos Insulares.

Tabla 1. Población estacional máxima

LEBRIJA, POBLACIÓN ESTACIONAL MÁXIMA	
AÑO	PERSONAS
2015	28.915
2014	28.915
2013	25.677
2008	25.242
2005	24.278
2000	23.924


## 9.7. Habitantes según lugar de nacimiento

Según los datos publicados por el INE procedentes del Padrón Municipal de Habitantes de 2020, el 75,45% (20.808 habitantes) de las personas empadronadas en el municipio de Lebrija han nacido en dicho municipio. (Figura 4)

El 21,84% ha emigrado a Lebrija procedente de diferentes lugares de España: El 14,39% (3.969 hab.) desde otros municipios de la provincia de Sevilla; el 4,8% (1.325 hab.) proceden de otras provincias de la comunidad autónoma; y el 2,64% (728 hab.) desde otras comunidades autónomas.

Finalmente, indicar que el 2,71% restante (748 hab.) ha emigrado a Lebrija desde otros países.

Estos datos muestran un índice de aloctonía del 24,55%, lo que indica que una de cada cuatro personas residentes en Lebrija no es nacida en este municipio. Lebrija debe hacer permanentemente un esfuerzo de integración de la población no nacida en el municipio con el fin de evitar problemas sociales presentes y futuros. El deporte y la enseñanza son dos herramientas muy válidas para favorecer los procesos de integración social.

<b>Código Seguro De Verificación:</b>	TP6zbRCB6h6qmKVx8agLkw==	<b>Estado</b>	<b>Fecha y hora</b>	
<b>Firmado Por</b>	Josefa Ganformina Dorantes	Firmado	07/03/2022 10:41:03	
<b>Observaciones</b>	DILIGENCIA. Para hacer constar que este documento ha sido APROBADO INICIALMENTE por el Pleno de este Ayuntamiento, en sesión celebrada el día 23 de febrero de 2022. LA SECRETARIA ACCIDENTAL.	<b>Página</b>	45/2041	
<b>Url De Verificación</b>	<a href="https://portal.dipusevilla.es/vfirmaAytos/code/TP6zbRCB6h6qmKVx8agLkw==">https://portal.dipusevilla.es/vfirmaAytos/code/TP6zbRCB6h6qmKVx8agLkw==</a>			

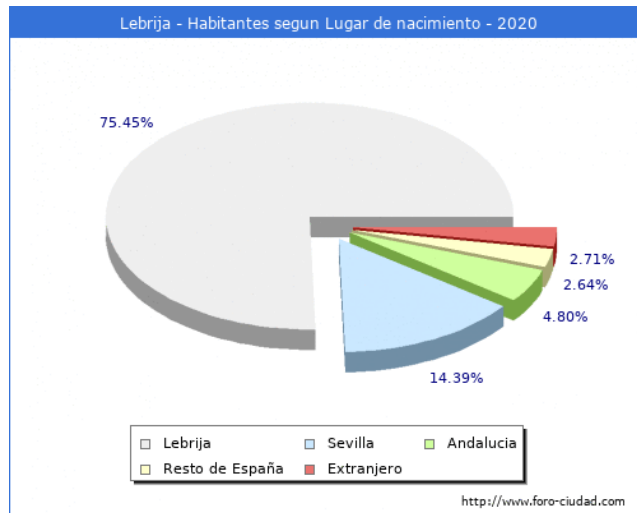


Figura 4. Habitantes residentes en Lebrija según lugar de nacimiento, 2020

El índice de aloctonía se viene incrementando en Lebrija desde 2006 hasta llegar a los valores actuales expresados en la figura anterior. Es de destacar un mayor crecimiento de la proporción de población extranjera residente y no nacida en Lebrija. En cambio, muestra una proporción similar respecto a 2.006 los residentes nacidos en otras provincias andaluzas y en el resto de España. (Figura 5)

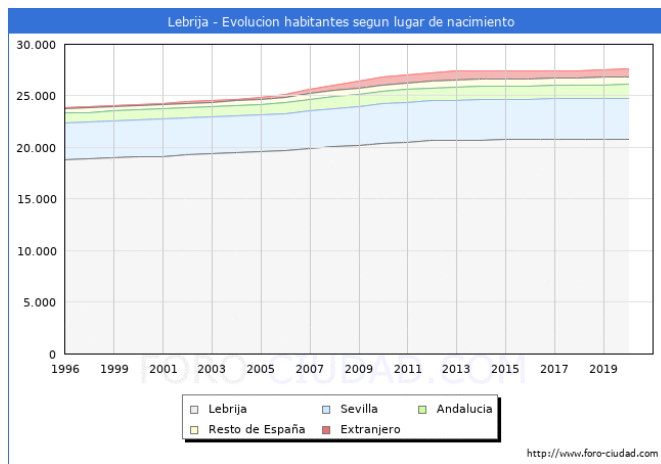


Figura 5. Evolución de la población residente no nacida en Lebrija

Según los datos ofrecidos por el INE (INE), en el Padrón Municipal de Habitantes, los habitantes empadronados en el municipio que han nacido en otros países ascienden a 748.

Por continentes, la procedencia es la siguiente: nacidos en América, 262 habitantes (87 hombres y 175 mujeres); nacidos en África, 225

<b>Código Seguro De Verificación:</b>	TP6zbRCB6h6qmKVx8agLkw==	<b>Estado</b>	<b>Fecha y hora</b>
<b>Firmado Por</b>	Josefa Ganformina Dorantes	Firmado	07/03/2022 10:41:03
<b>Observaciones</b>	DILIGENCIA. Para hacer constar que este documento ha sido APROBADO INICIALMENTE por el Pleno de este Ayuntamiento, en sesión celebrada el día 23 de febrero de 2022. LA SECRETARÍA ACCIDENTAL.	<b>Página</b>	46/2041
<b>Url De Verificación</b>	<a href="https://portal.dipusevilla.es/vfirmaAytos/code/TP6zbRCB6h6qmKVx8agLkw==">https://portal.dipusevilla.es/vfirmaAytos/code/TP6zbRCB6h6qmKVx8agLkw==</a>		



habitantes (116 hombres y 109 mujeres); nacidos en Asia, 50 habitantes (25 hombres y 25 mujeres) y nacidos en Europa, 211 habitantes (126 hombres y 85 mujeres).

La proporción de hombres y mujeres es similar en la población residente en Lebrija procedente de países de los continentes africano y asiático, en cambio, se duplica la población femenina cuando se trata de residentes nacidos en Latinoamérica.

Los países de mayor procedencia del continente europeo son Alemania, Rumanía, Reino Unido y Francia; del continente africano, Marruecos, que lidera el contingente de población nacida en el extranjero residente en Lebrija (uno de cada cuatro inmigrantes residente en Lebrija procede de Marruecos), de Latinoamérica, la mayores procedencias llegan de Colombia, Venezuela, Bolivia y, finalmente, del continente asiático, sobre todo China.

El crecimiento fuerte de residentes en Lebrija de procedencia extranjera se produce a partir del año 2005 con el boom del crecimiento económico. Posteriormente se produce el retorno a sus países de origen de una parte importante de los migrantes cuando se desencadenó la crisis de 2010 y se inicia un nuevo cambio de tendencia con el ciclo de crecimiento económico producido en España a partir de 2017. (Figura 6)

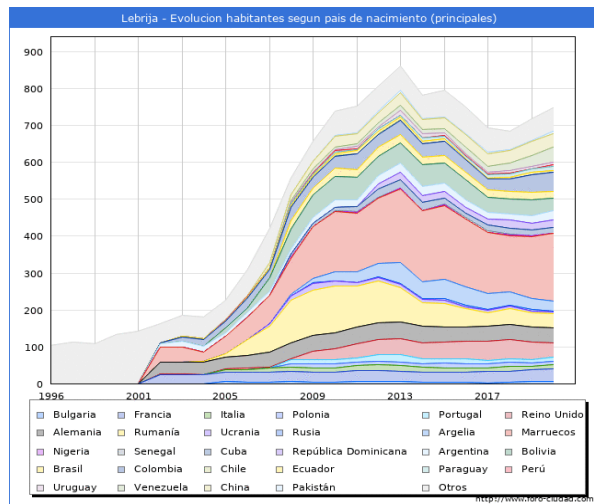


Figura 6. Evolución de los habitantes según países de origen

La población extranjera procedente de los continentes africano y latinoamericano vive especialmente en barrios del casco antiguo, en calles y en barriadas donde el alquiler es más barato; en cambio la procedente de países europeos y asiáticos ocupan viviendas

<b>Código Seguro De Verificación:</b>	TP6zbRCB6h6qmKVx8agLkw==	<b>Estado</b>	<b>Fecha y hora</b>
<b>Firmado Por</b>	Josefa Ganformina Dorantes	Firmado	07/03/2022 10:41:03
<b>Observaciones</b>	DILIGENCIA. Para hacer constar que este documento ha sido APROBADO INICIALMENTE por el Pleno de este Ayuntamiento, en sesión celebrada el día 23 de febrero de 2022. LA SECRETARIA ACCIDENTAL.	<b>Página</b>	47/2041
<b>Url De Verificación</b>	<a href="https://portal.dipusevilla.es/vfirmaAytos/code/TP6zbRCB6h6qmKVx8agLkw==">https://portal.dipusevilla.es/vfirmaAytos/code/TP6zbRCB6h6qmKVx8agLkw==</a>		



unifamiliares en barriadas de mayores ingresos económicos. A pesar de esto, estas diferencias no son muy destacables y no se detectan zonas de exclusión social por razón de procedencia de la población.

## 9.8. La estructura de la población de Lebrija

La pirámide de población de Lebrija, en realidad dos gráficos de barras horizontales divididos de cinco en cinco años, refleja los porcentajes de hombres y mujeres existentes en Lebrija en el año 2020. En el color azul se representan los hombres y en el color rosa las mujeres. La pirámide de Lebrija presenta forma de bulbo: un fuerte descenso en la base y tendente a engordar en los espacios medios. (Figuras 7 y 8)

El mayor ensanchamiento se produce en la población de 45 a 49 años, tanto en hombres como en mujeres, aunque el abultamiento comienza a los 35 años (nacidos de 1985 hacia atrás) y puede considerarse finalizado en el grupo de edad de 60 – 65 años (nacidos entre 1960 y 1965). Es una excepción el ensanchamiento en ambos sexos entre 10 y 14 años (nacidos entre 2006 y 2010), que viene a coincidir con una mayor llegada de inmigrantes en edad de procrear producida antes de la crisis, como puede observarse en la Figura 6. La población adulta, por su parte, es muy numerosa, refleja el incremento de la esperanza de vida al nacer y el envejecimiento, en los mismos términos al experimentado por el conjunto de los países occidentales de Europa. Estos datos son de especial relevancia a la hora de diseñar la política de instalaciones deportivas municipales.

La población de Lebrija en el año 2020, por sexo, es ligeramente mayor en las mujeres que en los hombres. (Tabla 2)

Tabla 2. Población de Lebrija según sexo, 2020

POBLACIÓN DE LEBRIJA SEGÚN SEXO, 2020		
Población de Lebrija	Hombres	Mujeres
	13.732	13.846

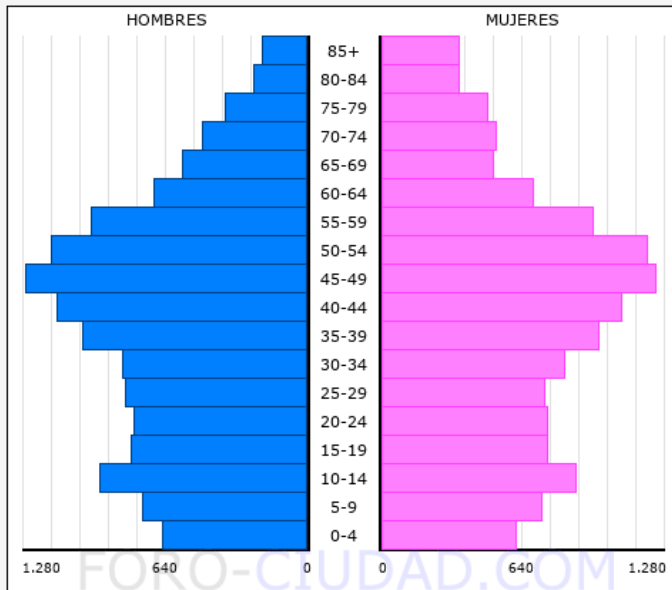
La estructura sintética de la población por grupos de edades permite diferenciar entre: población joven (0 – 14 años), población adulta (15 – 64 años) y población vieja (65 en adelante). Los niños y los jóvenes representan el 16,72%, la población adulta el 68,26% y la mayor el 15,2% (Cuadro 18)



<b>Código Seguro De Verificación:</b>	TP6zbRCB6h6qmKVx8agLkw==	<b>Estado</b>	<b>Fecha y hora</b>	
<b>Firmado Por</b>	Josefa Ganformina Dorantes	Firmado	07/03/2022 10:41:03	
<b>Observaciones</b>	DILIGENCIA. Para hacer constar que este documento ha sido APROBADO INICIALMENTE por el Pleno de este Ayuntamiento, en sesión celebrada el día 23 de febrero de 2022. LA SECRETARIA ACCIDENTAL.	<b>Página</b>	48/2041	
<b>Url De Verificación</b>	<a href="https://portal.dipusevilla.es/vfirmaAytos/code/TP6zbRCB6h6qmKVx8agLkw==">https://portal.dipusevilla.es/vfirmaAytos/code/TP6zbRCB6h6qmKVx8agLkw==</a>			



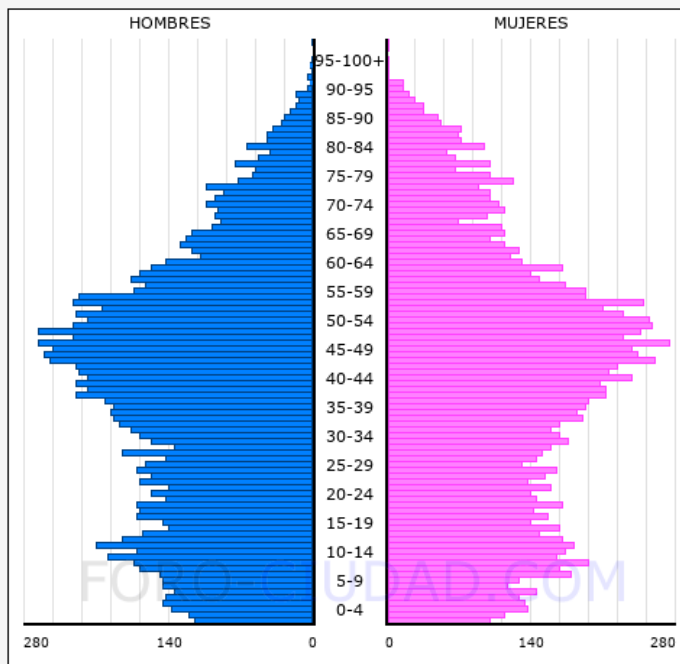
**POBLACION - LEBRIJA - 2020**



Poblacion Total en el Municipio: 27.578  
 Poblacion Hombres: 13.732  
 Poblacion Mujeres: 13.846

Fuente:INE , Grafico elaborado por FORO-CIUDAD.COM para todos los municipios de España

**POBLACION - Lebrija - 2020**



Poblacion Total en el Municipio: 27.578  
 Poblacion Hombres: 13.732  
 Poblacion Mujeres: 13.846

Fuente:INE , Grafico elaborado por FORO-CIUDAD.COM para todos los municipios de España

Figuras 7 y 8. Población de Lebrija, 2020 por grupos de edad y por años



PATRONATO MUNICIPAL DE DEPORTES  
 AYUNTAMIENTO DE LEBRIJA

<b>Código Seguro De Verificación:</b>	TP6zbRCB6h6qmKVx8agLkw==	<b>Estado</b>	<b>Fecha y hora</b>
<b>Firmado Por</b>	Josefa Ganfornina Dorantes	Firmado	07/03/2022 10:41:03
<b>Observaciones</b>	DILIGENCIA. Para hacer constar que este documento ha sido APROBADO INICIALMENTE por el Pleno de este Ayuntamiento, en sesión celebrada el día 23 de febrero de 2022. LA SECRETARIA ACCIDENTAL.	<b>Página</b>	49/2041
<b>Url De Verificación</b>	<a href="https://portal.dipusevilla.es/vfirmaAytos/code/TP6zbRCB6h6qmKVx8agLkw==">https://portal.dipusevilla.es/vfirmaAytos/code/TP6zbRCB6h6qmKVx8agLkw==</a>		



Cuadro 18. Población de Lebrija por grupos de edad y sexo, 2020

POBLACIÓN DE LEBRIJA POR GRUPOS QUINQUENALES, 2020			
EDAD	HOMBRES	MUJERES	TOTAL
0 - 4	665	619	1.284
5 - 9	749	741	1.490
10 - 14	945	893	1.838
15 - 19	796	766	1.562
20 - 24	783	761	1.544
25 - 29	825	754	1.579
30 - 34	834	836	1.670
35 - 39	1.021	986	2.007
40 - 44	1.131	1.100	2.231
45 - 49	1.272	1.253	2.525
50 - 54	1.158	1.206	2.364
55 - 59	978	966	1.944
60 - 64	699	698	1.397
65 - 69	566	518	1.084
70 - 74	480	527	1.007
75 - 79	372	488	860
80 - 84	253	371	624
>85	205	363	568
<b>Total</b>	<b>13.732</b>	<b>13.846</b>	<b>27.578</b>

El elevado peso de la población adulta de Lebrija hace que la media de edad de la población sea de 40,27 años. Esta cifra es 1,84 años más que hace un lustro, año en el que la edad media era de 38,43 años. Este indicador refleja el proceso de envejecimiento en el que está inmersa la población y es un dato muy importante a tener en cuenta en las políticas públicas de instalaciones deportivas y promoción del deporte.

La siguiente figura muestra las secciones censales en el casco urbano y su relación con la edad media de la población, mostrando claramente que donde la edad media de la población es mayor de 60 años, esta se localiza en el interior y la de edad media más joven en la periferia. (Figura 9)

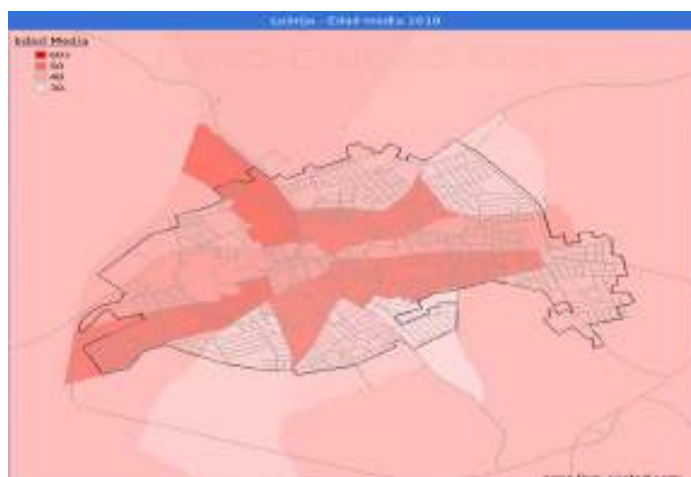


Figura 9. Edad media y secciones censales

<b>Código Seguro De Verificación:</b>	TP6zbRCB6h6qmKVx8agLkw==	<b>Estado</b>	<b>Fecha y hora</b>
<b>Firmado Por</b>	Josefa Ganformina Dorantes	Firmado	07/03/2022 10:41:03
<b>Observaciones</b>	DILIGENCIA. Para hacer constar que este documento ha sido APROBADO INICIALMENTE por el Pleno de este Ayuntamiento, en sesión celebrada el día 23 de febrero de 2022. LA SECRETARIA ACCIDENTAL.	<b>Página</b>	50/2041
<b>Url De Verificación</b>	<a href="https://portal.dipusevilla.es/vfirmaAytos/code/TP6zbRCB6h6qmKVx8agLkw==">https://portal.dipusevilla.es/vfirmaAytos/code/TP6zbRCB6h6qmKVx8agLkw==</a>		



## 9.9. Crecimiento natural o vegetativo

De gran relevancia es el estudio es el crecimiento natural o vegetativo (CN o CV) de la población de Lebrija por su importancia de cara a la planificación de las políticas públicas, entre ellas, la política de inversión en instalaciones deportivas, reservas de suelo, etc.

El saldo vegetativo (SV) de la población en el municipio de Lebrija según los datos publicados por el INE en el año 2019, ha sido positivo. Se han producido 10 nacimientos más que defunciones, un crecimiento muy débil (0,036%). Este crecimiento es el más bajo de las últimas décadas: se redujo a la mitad en el 2012 y desde entonces no ha hecho más que reducirse lentamente, sin que se llegue a recuperar el saldo de los años precedentes a la crisis económica. Realmente estas situaciones estructurales cambian muy lentamente e igual que hay que tenerlas en cuenta para planificar las plazas escolares o el tipo de servicios hospitalarios que se presta a la población, también hay que considerarlas a la hora de la planificación de las instalaciones deportivas, especialmente cuando las diferencias se hacen sensibles durante varios años consecutivos. (Cuadro 19)

Cuadro 19. Nacimientos y defunciones y saldo vegetativo

EVOLUCIÓN DE NACIMIENTOS Y DEFUNCIONES DESDE 1996			
AÑO	NACIMIENTOS	DEFUNCIONES	SALDO
2019	220	210	10
2018	233	184	49
2017	268	187	81
2016	276	181	95
2015	261	215	46
2014	261	174	87
2013	261	166	95
2012	272	200	72
2011	319	172	147
2010	325	174	151
2009	367	150	217
2008	371	163	208
2007	328	166	162
2006	365	165	200
2005	320	198	122
2004	296	165	131
2003	273	161	112
2002	269	156	113
2001	310	165	145
2000	284	141	143
1999	291	184	107
1998	270	157	113

## 9.10. Matrimonios

El número de matrimonios en el municipio ha tenido un ritmo ascendente hasta el año 2006, pero a partir de este cambió la



PATRONATO MUNICIPAL DE DEPORTES  
AYUNTAMIENTO DE LEBRIJA

<b>Código Seguro De Verificación:</b>	TP6zbRCB6h6qmKVx8agLkw==	<b>Estado</b>	<b>Fecha y hora</b>
<b>Firmado Por</b>	Josefa Ganfornina Dorantes	Firmado	07/03/2022 10:41:03
<b>Observaciones</b>	DILIGENCIA. Para hacer constar que este documento ha sido APROBADO INICIALMENTE por el Pleno de este Ayuntamiento, en sesión celebrada el día 23 de febrero de 2022. LA SECRETARIA ACCIDENTAL.	<b>Página</b>	51/2041
<b>Url De Verificación</b>	<a href="https://portal.dipusevilla.es/vfirmaAytos/code/TP6zbRCB6h6qmKVx8agLkw==">https://portal.dipusevilla.es/vfirmaAytos/code/TP6zbRCB6h6qmKVx8agLkw==</a>		



tendencia e inició una bajada considerable, pasando de 175 en el citado año a 105 en el 2019. En los últimos años se ha mantenido muy bajo, aunque en forma de dientes de sierra.(Figura 10)

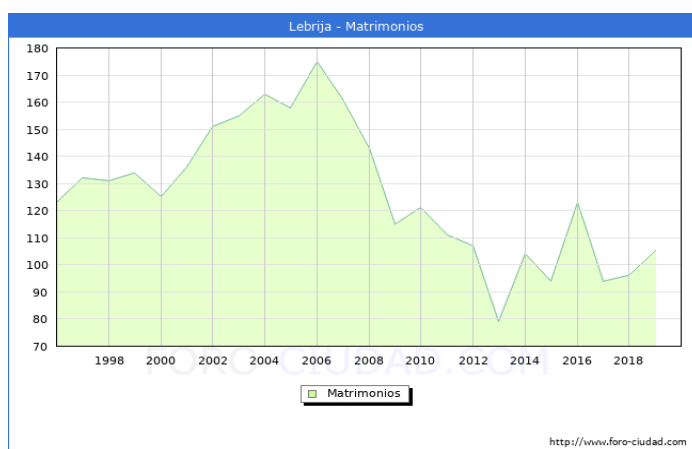


Figura 10. Evolución de los matrimonios registrados en Lebrija (1996-2019)

### 9.11. Estadísticas de IRPF

Según los datos hecho públicos por el Ministerio de hacienda, la Renta Bruta Media (RBM) por declarante en el municipio de Lebrija en 2018 fue de 18.897 €, lo que significa 694 € más que en el año 2017. Una vez descontada la liquidación por IRPF y lo aportado a la seguridad Social, la renta disponible media por declarante se situó en 16.251 €, 584 más que en el año 2017. Esta RBM crece desde el año 2014 en paralelo a la de Sevilla, Andalucía y España, aunque se encuentra por debajo de las anteriores, 4.000 € por debajo de la media andaluza, 6.000 de la sevillana y 8.000 de la española. (Figura 11)

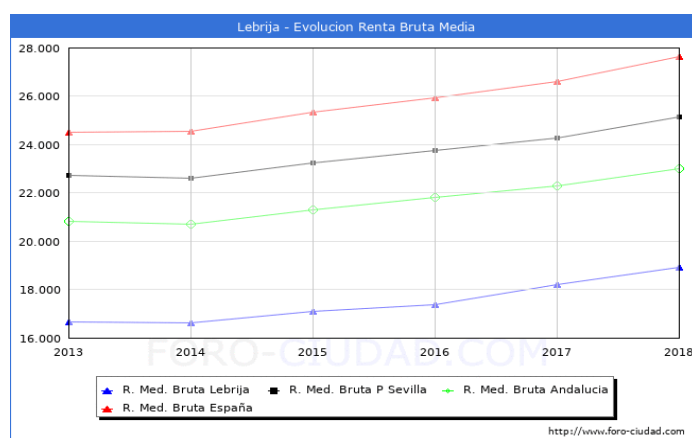


Figura 11. Evolución renta bruta media en Lebrija

<b>Código Seguro De Verificación:</b>	TP6zbRCB6h6qmKVx8agLkw==	<b>Estado</b>	<b>Fecha y hora</b>
<b>Firmado Por</b>	Josefa Ganformina Dorantes	Firmado	07/03/2022 10:41:03
<b>Observaciones</b>	DILIGENCIA. Para hacer constar que este documento ha sido APROBADO INICIALMENTE por el Pleno de este Ayuntamiento, en sesión celebrada el día 23 de febrero de 2022. LA SECRETARIA ACCIDENTAL.	<b>Página</b>	52/2041
<b>Url De Verificación</b>	<a href="https://portal.dipusevilla.es/vfirmaAytos/code/TP6zbRCB6h6qmKVx8agLkw==">https://portal.dipusevilla.es/vfirmaAytos/code/TP6zbRCB6h6qmKVx8agLkw==</a>		



## 9.12. Paro registrado

El número total de parados registrado en enero de 2021 es de 3.320, de los cuales 1.475 son hombres y 1.845, mujeres. Las personas entre 25 y 44 años, con 1.543 registros, representan el grupo de edad más afectado por el paro, seguido de los mayores de 45 años con 1.415 parados. En cambio, el grupo menos numerosos es el de menores de 25 años, con tan solo 362 parados. Por sectores, se aprecia que el sector servicios es donde mayor número de parados hay en el municipio, con 1.794 personas, seguido de la agricultura, con 637 parados, la construcción con 405, continúan personas sin empleo anterior, 350 parados, y finalmente, la industria, 134. En general, el paro afecta más a la mujeres lebrijanas que a los hombres. (Cuadro 20)

El elevado número de personas paradas en el sector servicios se debe a que es el sector más castigado en la crisis económica desatada con la pandemia. El de la agricultura, en cambio, es de tipo estacional, derivado de un menor trabajo en esa época en las tareas agrícolas.

Cuadro 20. Parados en Lebrija por edades, sectores económicos y sexo, enero 2021

ENERO 2021	TOTAL PARADO	VARIACIÓN			
		MENSUAL		ANUAL	
		ABSOLUTA	RELATIVA	ABSOLUTA	RELATIVA
<b>Total</b>	3.320	-32	-0,95%	+358	12,09%
<b>Hombres</b>	1.475	-44	-2,90%	+178	13,72%
<b>Mujeres</b>	1.845	+12	0,65%	+180	10,81%
<b>&lt;25 años</b>	362	-15	-3,98%	+84	30,22%
<b>Hombres</b>	190	-2	-1,04%	+37	24,18%
<b>Mujeres</b>	172	-13	-7,03%	+47	37,60%
<b>25 a 44 años</b>	1.543	-1	-0,06%	+133	9,43%
<b>Hombres</b>	590	-27	-4,38%	+46	8,46%
<b>Mujeres</b>	953	+26	2,80%	+87	10,06%
<b>&gt;45 años</b>	1415	-16	-1,12%	+141	11,07%
<b>Hombres</b>	695	-15	-2,11%	+95	15,83%
<b>Mujeres</b>	720	-1	-0,14%	+46	6,82%
<b>Sector agricultura</b>	637	+5	0,79%	+125	24,41%
<b>Sector industria</b>	134	-6	-4,29%	+10	8,06%
<b>Sector construcc.</b>	405	-55	-11,96%	+105	35,00%
<b>Sector servicios</b>	1794	+37	2,11%	+50	2,87%
<b>Sin empleo antes</b>	350	-13	-3,58%	+68	24,11%

Los meses con mayor número de personas paradas se encuentran entre octubre y enero debido al alto peso de la agricultura en el empleo. En este periodo, las actividades agrarias ocupan menos trabajadores y contribuyen a incrementar el número de parados.



<b>Código Seguro De Verificación:</b>	TP6zbRCB6h6qmKVx8agLkw==	<b>Estado</b>	<b>Fecha y hora</b>
<b>Firmado Por</b>	Josefa Ganfornina Dorantes	Firmado	07/03/2022 10:41:03
<b>Observaciones</b>	DILIGENCIA. Para hacer constar que este documento ha sido APROBADO INICIALMENTE por el Pleno de este Ayuntamiento, en sesión celebrada el día 23 de febrero de 2022. LA SECRETARIA ACCIDENTAL.	<b>Página</b>	53/2041
<b>Url De Verificación</b>	<a href="https://portal.dipusevilla.es/vfirmaAytos/code/TP6zbRCB6h6qmKVx8agLkw==">https://portal.dipusevilla.es/vfirmaAytos/code/TP6zbRCB6h6qmKVx8agLkw==</a>		



## 10. ESTUDIO DE HÁBITOS SALUDABLES

El interés por el deporte va en aumento en Lebrija, como también en España. Ello es debido a que desde hace unos años se ha generalizado que practicar deporte es una actividad beneficiosa para la salud. Avalada por los expertos, la actividad físico – deportiva no solo mejora nuestra forma física, además fomenta nuestras relaciones sociales y mejora el bienestar síquico y emocional de las personas.

El deporte y la actividad física se practican en las instalaciones escolares a diario. Además, cada vez son más las personas en edad no escolar que añaden una rutina de ejercicios a sus actividades diarias. Ambos hechos, de gran relevancia social, deben tenerse en cuenta en la configuración urbana de nuestros pueblos y ciudades de cara al futuro.

Con este estudio se pretende conocer la actitud de los habitantes de Lebrija ante el deporte y obtener datos de los hábitos, por un lado, y obtener una información que permita orientar, prever y mejorar, según qué casos, los equipamientos e instalaciones deportivas presentes y futuras con el fin de satisfacer las necesidades de los deportistas en condiciones de seguridad y calidad, por otro. (Cuadro 21)

Cuadro 21. Ficha técnica

FICHA TÉCNICA	
Ámbito geográfico	Municipio de Lebrija
Población objeto de estudio	Población residente 6 o más años
Período de referencia	Doce meses anteriores
Recogida de datos	Visita presencial a espacios, instalaciones y equipamientos Administración de cuestionarios en papel Anonimato
Tamaño muestral	2.867 encuestas
Error muestral	3%

### 10.1. Hábitos y actitudes de los ciudadanos ante el deporte

Dentro de la diversidad de prácticas deportivas, en los últimos años ha experimentado un cierto auge la práctica de actividades orientadas hacia la salud, dentro de la corriente que Olivera (1995) ha denominado corporal narcisista. Se trata de un modelo que parte del movimiento sanitario estatal que se propone lucha contra los malos hábitos de la vida moderna (sedentarismo, mala alimentación, consumismo...) a través de la promoción del ocio activo como fuente de mejora de la salud y de la calidad de vida.

En la Encuesta de Hábitos Deportivos de los Españoles de 2005 (García Ferrando, 2006), en una pregunta en la que se pedía a la

<b>Código Seguro De Verificación:</b>	TP6zbRCB6h6qmKVx8agLkw==	<b>Estado</b>	<b>Fecha y hora</b>
<b>Firmado Por</b>	Josefa Ganformina Dorantes	Firmado	07/03/2022 10:41:03
<b>Observaciones</b>	DILIGENCIA. Para hacer constar que este documento ha sido APROBADO INICIALMENTE por el Pleno de este Ayuntamiento, en sesión celebrada el día 23 de febrero de 2022. LA SECRETARÍA ACCIDENTAL.	<b>Página</b>	54/2041
<b>Url De Verificación</b>	<a href="https://portal.dipusevilla.es/vfirmaAytos/code/TP6zbRCB6h6qmKVx8agLkw==">https://portal.dipusevilla.es/vfirmaAytos/code/TP6zbRCB6h6qmKVx8agLkw==</a>		



población encuestada que expresara los motivos principales para practicar o no deporte, según su caso, las respuestas mayoritarias fueron: manifestaron practicarlo el 70%, de los cuales, para hacer ejercicio físico, 60%; por diversión y pasar el tiempo, 47%; porque le gusta hacer deporte, 34% por mantenerse en forma y cuidar su salud, 32%; por encontrarse con amigos, 23%; por mantener la línea, 16%; por evasión, 10%. Este modelo conjuga, por un lado, la mejora de la forma física y, por otro, el placer de la práctica en sí junto a motivos psicológicos, sociales y de autoestima personal.

Tal variedad de motivos explica la proliferación de una gran diversidad de actividades en gimnasios, centros deportivos o fitness, organizaciones generadoras de nuevas prácticas físico – deportivas. En general puede afirmarse que las nuevas prácticas o tendencias deportivas son un reflejo del cambio social que viene experimentando la población española. No obstante estas prácticas conviven con las actividades deportivas tradicionales, como todos sabemos, de gran relevancia social y económica.

Precisamente la demanda de las actividades deportivas por parte de la población es el punto de partida para llevar a cabo la planificación de cualquier tipo de instalaciones deportivas. Y es en función de estas actividades cómo ha de definirse el espacio deportivo para su práctica. “El plan director considera la actividad deportiva como el punto de partida del análisis y valoración del nivel de dotaciones deportivas del territorio y el elemento de base para planificar la red general de equipamientos deportivos” (P.D.I. de Andalucía, 1999).

La gran popularidad que ha tenido y está teniendo la práctica deportiva en la sociedad española, hasta el punto de convertirse en un hábito diario en la vida de muchas personas, sumado a la amplia diversidad de dichas prácticas, hace necesario que se planifiquen instalaciones y espacios para dar respuesta a dicha demanda, tanto real como potencial.

En general, el tamaño del municipio influye en el porcentaje de población que practica alguna actividad física o deportiva. Los municipios con menor número de habitantes presentan una práctica deportiva más baja que los de mayor volumen de población, con porcentajes que oscilan entre el 30,51% en municipios <10.000 habitantes y el 42,64% en los > de 100.000. La tasa de práctica deportiva presenta entre los primeros y los segundos una diferencia ligeramente superior a los doce puntos porcentuales.



PATRONATO MUNICIPAL DE DEPORTES  
AYUNTAMIENTO DE LEBRIJA

<b>Código Seguro De Verificación:</b>	TP6zbRCB6h6qmKVx8agLkw==	<b>Estado</b>	<b>Fecha y hora</b>
<b>Firmado Por</b>	Josefa Ganformina Dorantes	Firmado	07/03/2022 10:41:03
<b>Observaciones</b>	DILIGENCIA. Para hacer constar que este documento ha sido APROBADO INICIALMENTE por el Pleno de este Ayuntamiento, en sesión celebrada el día 23 de febrero de 2022. LA SECRETARIA ACCIDENTAL.	<b>Página</b>	55/2041
<b>Url De Verificación</b>	<a href="https://portal.dipusevilla.es/vfirmaAytos/code/TP6zbRCB6h6qmKVx8agLkw==">https://portal.dipusevilla.es/vfirmaAytos/code/TP6zbRCB6h6qmKVx8agLkw==</a>		



Lebrija, municipio enclavado en el Bajo Guadalquivir, tiene en su cercanía pueblos de gran tamaño, como El Cuervo de Sevilla, agrocidades como Los Palacios y Villafranca o Utrera, ciudades medias como Jerez de la Frontera y metrópolis regionales como Sevilla.

## 10.2. Población de estudio

Para el estudio se han distribuido encuestas en todos los centros educativos de Lebrija, en diferentes centros, espacios e instalaciones deportivas, calles...; se han separado los datos por grupos de edad y por género con el fin de determinar cómo influyen estos factores en las actividades deportivas y el tipo de deporte que practican.

Se ha buscado que los datos sean lo más representativos posible de todos los estratos de población. No obstante, cuando ha sido necesario, se han analizado de manera sesgada dentro de sus propios grupos.

Se han realizado un total de 2.867 encuestas, de las cuales 1.421 fueron hombres y 1.446, mujeres. (Tabla 3)

Tabla 3. Distribución de la población escrutada según género

Distribución por género población escrutada	
Hombres	1.421
Mujeres	1.446
<b>Total población escrutada</b>	<b>2.867</b>

Se ha optado en el estudio por realizar un mayor número de encuestas en la población que más deporte practica, los menores de edad, un porcentaje menor en la población adulta entre 25 y 45 años, por ser en general la que menos practica y un mayor número en la población mayor de 45 años. (Tabla 4)

Tabla 4. Distribución de la población escrutada según edad

Distribución de la población escrutada según edad			
Campo (años)	Hombres	Mujeres	Total
<8	308	309	617
9 – 10	284	284	568
11 – 12	232	240	472
13 – 15	216	218	434
16 – 25	192	187	379
26 – 45	66	83	149
>45	123	125	248
<b>Total</b>	<b>1421</b>	<b>1.446</b>	<b>2867</b>



PATRONATO MUNICIPAL DE DEPORTES  
AYUNTAMIENTO DE LEBRIJA

<b>Código Seguro De Verificación:</b>	TP6zbRCB6h6qmKVx8agLkw==	<b>Estado</b>	<b>Fecha y hora</b>
<b>Firmado Por</b>	Josefa Ganfornina Dorantes	Firmado	07/03/2022 10:41:03
<b>Observaciones</b>	DILIGENCIA. Para hacer constar que este documento ha sido APROBADO INICIALMENTE por el Pleno de este Ayuntamiento, en sesión celebrada el día 23 de febrero de 2022. LA SECRETARIA ACCIDENTAL.	<b>Página</b>	56/2041
<b>Url De Verificación</b>	<a href="https://portal.dipusevilla.es/vfirmaAytos/code/TP6zbRCB6h6qmKVx8agLkw==">https://portal.dipusevilla.es/vfirmaAytos/code/TP6zbRCB6h6qmKVx8agLkw==</a>		





### 10.3. Participación de la población en actividades deportivas

#### 10.3.1. Perfil de la persona que practica deporte

El resultado es una tasa de práctica deportiva del 48,2% durante los últimos doce meses. De las personas activas deportivamente, el 66,98% son hombres y el 33,02%, mujeres.

La mayoría practica un único deporte, tanto los hombres, 51,87%, como las mujeres, 53,12%; aunque la proporción no está tan alejada de los que dicen practicar más de uno, 48,13% de los hombres y 46,88% de las mujeres. (Figura 12)

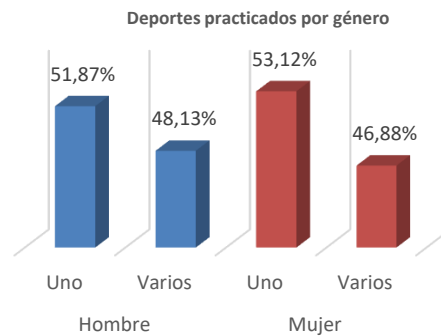


Figura 12. Número de deportes practicados según género

De los datos extraídos en las encuestas realizadas entre la población se desprende que la mayoría, una persona de cada tres, se inicia en la actividad deportiva, física o psicomotriz a una edad muy temprana, antes de los 8 años, y que un 20% lo hace a partir de los 45 años. En general, los mayores dicen haberse iniciado en el deporte a una edad más tardía que los jóvenes, reflejando el valor que la sociedad actual da al deporte como hábito de vida saludable desde una temprana edad, consideración que no se producía en la década de los años ochenta y noventa del siglo pasado. (Tabla 5)

Tabla 5. Edad de iniciación al deporte

Edad de iniciación al deporte	
< 8 años	37,18%
9-10 años	11,54%
11-12 años	7,05%
13-15 años	9,62%
16-25 años	10,90%
26-45 años	13,46%
> 45 años	20,26
<b>Total general</b>	<b>100,00%</b>



PATRONATO MUNICIPAL DE DEPORTES  
AYUNTAMIENTO DE LEBRIJA

<b>Código Seguro De Verificación:</b>	TP6zbRCB6h6qmKVx8agLkw==	<b>Estado</b>	<b>Fecha y hora</b>
<b>Firmado Por</b>	Josefa Ganfornina Dorantes	Firmado	07/03/2022 10:41:03
<b>Observaciones</b>	DILIGENCIA. Para hacer constar que este documento ha sido APROBADO INICIALMENTE por el Pleno de este Ayuntamiento, en sesión celebrada el día 23 de febrero de 2022. LA SECRETARIA ACCIDENTAL.	<b>Página</b>	57/2041
<b>Url De Verificación</b>	<a href="https://portal.dipusevilla.es/vfirmaAytos/code/TP6zbRCB6h6qmKVx8agLkw==">https://portal.dipusevilla.es/vfirmaAytos/code/TP6zbRCB6h6qmKVx8agLkw==</a>		



El perfil del deportista lebrijano es un hombre joven, iniciado en la práctica deportiva a temprana edad, y practica uno o más deportes.

### 10.3.2. Perfil de la persona que no practica deporte

De las personas no practicantes de deporte, los hombres representan el 33,02% y las mujeres el 66,98% (Figura 13)



Figura 13. Población que no practica deporte según género

Retomando los datos sobre la participación deportiva, es de considerar que alrededor de dos de cada tres personas que no practican deporte sean mujeres. Atendiendo a la edad, a partir de la adolescencia la práctica deportiva se va reduciendo lentamente a medida que la edad de la persona es mayor.

Los principales motivos para no realizar deportes son la falta de tiempo para el 45,80% y cansarse con facilidad, para el 14,16%. Les siguen: no tener quien los lleve al espacio deportivo, no gustarle el deporte, no tener dinero y carecer de instalaciones, entre otras. (Tabla 6)

Las razones que llevan a una persona a practicar o no algún deporte o actividad física son dinámicas y no se concretan en una sola causa. Debe tenerse en cuenta que uno de los objetivos de salud de todas las sociedades avanzadas es aumentar la actividad física desarrollando políticas públicas y estrategias efectivas, desde lo local, encaminadas tanto a estimularla como a suprimir las barreras que lo impiden.

Tabla 6. Motivos para no practicar deporte

Motivos para no practicar deporte	
No me gusta	10,62%
No tengo tiempo	46,80%
No tengo quien me lleve	10,62%
Me canso	14,16%
No tengo dinero	3,76%
No hay instalaciones	1,33%
Otras razones	13,72%
<b>Total general</b>	<b>100%</b>

<b>Código Seguro De Verificación:</b>	TP6zbRCB6h6qmKVx8agLkw==	<b>Estado</b>	Fecha y hora
<b>Firmado Por</b>	Josefa Ganformina Dorantes	Firmado	07/03/2022 10:41:03
<b>Observaciones</b>	DILIGENCIA. Para hacer constar que este documento ha sido APROBADO INICIALMENTE por el Pleno de este Ayuntamiento, en sesión celebrada el día 23 de febrero de 2022. LA SECRETARÍA ACCIDENTAL.	<b>Página</b>	58/2041
<b>Url De Verificación</b>	<a href="https://portal.dipusevilla.es/vfirmaAytos/code/TP6zbRCB6h6qmKVx8agLkw==">https://portal.dipusevilla.es/vfirmaAytos/code/TP6zbRCB6h6qmKVx8agLkw==</a>		



Por género, son las mujeres quienes declaran no tener tiempo para practicarlo, argumentando especialmente carecer de tiempo, respuesta que tiene mucho que ver con el doble rol de las mujeres, en muchos casos ama de casa, responsable de sus hijos y trabajadora, amén de otras circunstancias. En menor medida, no gustarle, no tener quien la lleve y cansarse. En cualquier caso, la falta de tiempo llama poderosamente la atención como puede apreciarse en el gráfico inferior. Los hombres también argumentan como principal motivo carecer de tiempo para hacer deporte, siguiéndole entre otras razones cansarse, no gustarles, no tener quien les lleve. (Figura 14)

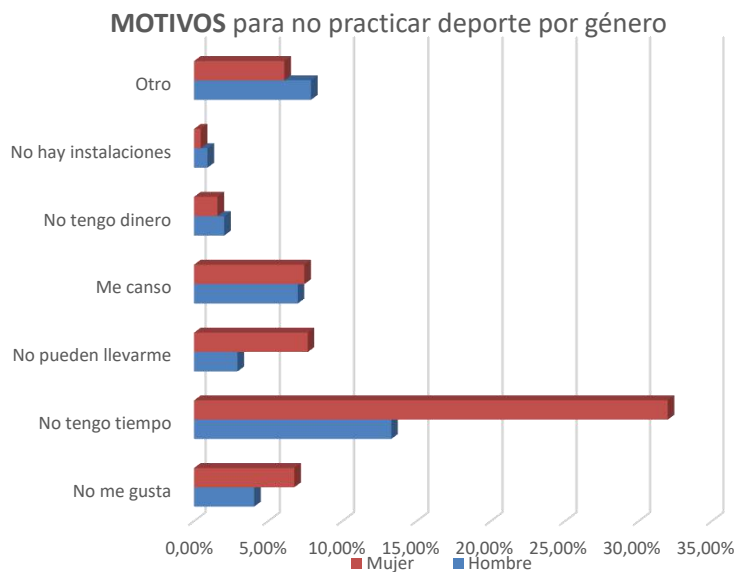


Figura 14. Motivos para no practicar deporte según género

Por edad, en general se aprecia cómo a la entrada en la adolescencia los jóvenes comienzan a abandonar la práctica deportiva y a reducirse el porcentaje de participación y disminuir progresivamente con la edad. La falta de tiempo, la pereza, la desgana y el interés por otras actividades se encuentran entre las causas del abandono de la actividad físico – deportiva a estas edades. Las personas entre 25 y 45 años reducen la práctica deportiva coincidiendo con el inicio de las relaciones de pareja, el nacimiento del primer hijo, la incorporación al empleo..., que redunda todo en la expresión: “Me falta tiempo para hacer deporte”. Es muy importante conocer los motivos del abandono a fin de poder reconvertirlos en inductores, facilitadores y fortalecedores de práctica físico – deportiva para la adquisición de un estilo de vida activo y su conservación a lo largo de la vida (Moreno et al, 2005).

<b>Código Seguro De Verificación:</b>	TP6zbRCB6h6qmKVx8agLkw==	<b>Estado</b>	<b>Fecha y hora</b>
<b>Firmado Por</b>	Josefa Ganformina Dorantes	Firmado	07/03/2022 10:41:03
<b>Observaciones</b>	DILIGENCIA. Para hacer constar que este documento ha sido APROBADO INICIALMENTE por el Pleno de este Ayuntamiento, en sesión celebrada el día 23 de febrero de 2022. LA SECRETARIA ACCIDENTAL.	<b>Página</b>	59/2041
<b>Url De Verificación</b>	<a href="https://portal.dipusevilla.es/vfirmaAytos/code/TP6zbRCB6h6qmKVx8agLkw==">https://portal.dipusevilla.es/vfirmaAytos/code/TP6zbRCB6h6qmKVx8agLkw==</a>		



#### 10.4. Tipo de servicio deportivo empleado

En lo referente al tipo de servicio empleado por la población encuestada, la mayoría, concretamente el 61,98%, usa servicios públicos alcanzando los servicios públicos municipales el 45,50% y los servicios públicos escolares el 16,48%. Los servicios deportivos privados son utilizados por el 24,4% de la población.

El buen estado de conservación de las instalaciones deportivas públicas es el motivo principal por el que los deportistas apuestan por las instalaciones públicas. Ello, a pesar de que recientemente han surgido centros deportivos privados con una oferta de actividades más variadas y modernas instalaciones. El pasado lo representan, generalmente, gimnasios en los que se ofrece exclusivamente actividad física, algunos de ellos también en proceso de modernización y adaptación en equipamiento y oferta a las necesidades actuales. Toda esta oferta, pública y privada, redundan positivamente en el incremento de la actividad física y deportiva y de la calidad de vida.

#### 10.5. Deportes más practicados

Los deportes que la población encuestada practica están muy relacionados con la oferta deportiva municipal y los clubes deportivos existentes en la localidad. Los datos sitúan al fútbol como el deporte más practicado, con un 18,85% de participación, es decir una de cada cinco personas lo practican. Le sigue la natación, 7,61%; la gimnasia, 7,50%; el patinaje, 5,92%; el ciclismo y el baloncesto a partes iguales, 5,63% Las demás modalidades tienen un porcentaje inferior al 5%

En el lado opuesto se sitúan actividades deportivas que gozan de menos tradición en el municipio, entre ellas triatlón, airsoft, bádminton, radiocontrol...

De manera sintética y visual pueden verse representadas las actividades deportivas más practicadas, desagregadas por género. Si las agrupamos, podemos tener una idea complementaria: los deportes de pala se aproximan al 10%, los deportes colectivos al 30%, los deportes al aire libre al 65%, entre otras. Existen diferencias importantes entre los deportes practicados por uno y otro género. (Figura 15)

En el caso de los hombres prevalece el fútbol, 28,59%, especialmente hasta los 16 años, seguido de ciclismo, natación y baloncesto; mientras

<b>Código Seguro De Verificación:</b>	TP6zbRCB6h6qmKVx8agLkw==	<b>Estado</b>	<b>Fecha y hora</b>
<b>Firmado Por</b>	Josefa Ganformina Dorantes	Firmado	07/03/2022 10:41:03
<b>Observaciones</b>	DILIGENCIA. Para hacer constar que este documento ha sido APROBADO INICIALMENTE por el Pleno de este Ayuntamiento, en sesión celebrada el día 23 de febrero de 2022. LA SECRETARÍA ACCIDENTAL.	<b>Página</b>	60/2041
<b>Url De Verificación</b>	<a href="https://portal.dipusevilla.es/vfirmaAytos/code/TP6zbRCB6h6qmKVx8agLkw==">https://portal.dipusevilla.es/vfirmaAytos/code/TP6zbRCB6h6qmKVx8agLkw==</a>		



entre los mayores se tiende a deportes de menor contacto y agresividad, como natación, gimnasia, senderismo, bailes deportivos o caminar.

En el de las mujeres comparten las primeras posiciones de manera aproximada la gimnasia, 11,57%; el patinaje, 10,51%; el baile deportivo, 9,52% y la natación, el 9,35% y el atletismo, el 5,49%

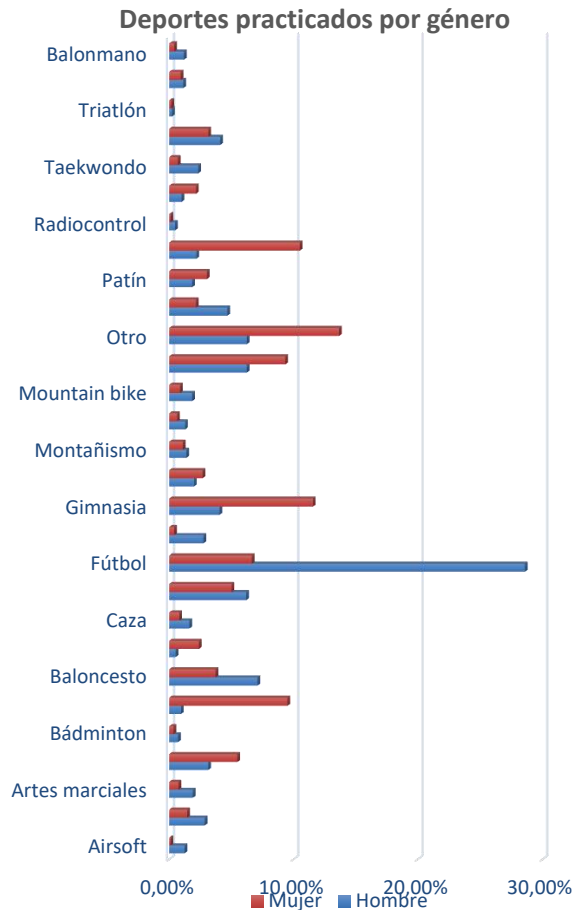


Figura 15. Deportes más practicados por género

### 10.6. Lugar preferido para practicar deporte

Los usuarios de las instalaciones deportivas de Lebrija muestran preferencia por las instalaciones del Polideportivo Municipal sobre otros espacios. Además, también gozan de interés los espacios no convencionales como calles, caminos... Prácticamente dos de cada tres personas prefieren para practicar deporte instalaciones públicas. (Tabla 7).

<b>Código Seguro De Verificación:</b>	TP6zbRCB6h6qmKVx8agLkw==	<b>Estado</b>	<b>Fecha y hora</b>
<b>Firmado Por</b>	Josefa Ganformina Dorantes	Firmado	07/03/2022 10:41:03
<b>Observaciones</b>	DILIGENCIA. Para hacer constar que este documento ha sido APROBADO INICIALMENTE por el Pleno de este Ayuntamiento, en sesión celebrada el día 23 de febrero de 2022. LA SECRETARIA ACCIDENTAL.	<b>Página</b>	61/2041
<b>Url De Verificación</b>	<a href="https://portal.dipusevilla.es/vfirmaAytos/code/TP6zbRCB6h6qmKVx8agLkw==">https://portal.dipusevilla.es/vfirmaAytos/code/TP6zbRCB6h6qmKVx8agLkw==</a>		



Tabla 7. Lugar preferido de práctica deportiva

Lugar de práctica deportiva	
Colegio	16,00%
Gimnasio	8,15%
Centro privado	8,81%
Parque	10,39%
Piscina	8,44%
Polideportivo Municipal	31,93%
Otros (caminos, carreteras, calles...)	16,29%
Total general	100%

Disgregando la población por género se aprecian pocas diferencias importantes, excepto que los hombres declaran hacen un mayor uso del polideportivo, mientras las mujeres asisten a otras instalaciones entre las que destaca el centro educativo donde estudia, la Casa de la Cultura y otros espacios (gimnasios, caminos, calles...) en mayor proporción que los hombres. Encuentra su explicación en que las mujeres acceden en menor medida a deportes federados de competición, especialmente a los deportes de equipo con balón. Sí practican en el Polideportivo Municipal actividades de corte individual como tenis, atletismo, gimnasia rítmica y de competición. Usan otros espacios no convencionales aquellos practicantes que realizan deporte saludable. (Figura 16)

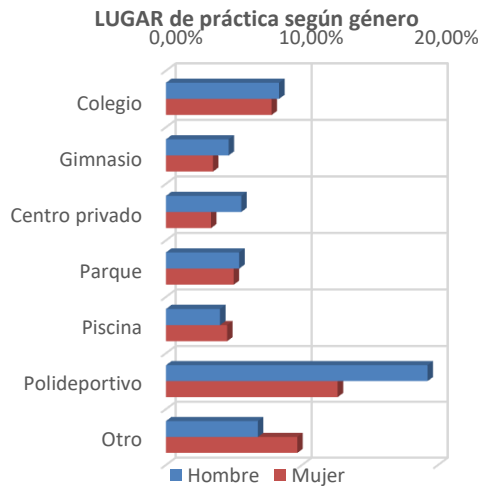


Figura 16. Lugar de práctica deportiva según género

Por edades, destacar que el Polideportivo Municipal se utiliza mucho más por los deportistas con edad inferior a los 25 años que a partir de esa edad, reduciéndose al 9,80% de los deportistas a partir de los 45 años, hecho que tiene relación con los puntos tratados con anterioridad. La piscina municipal tiene un recorrido inverso, es mucho más utilizada a partir de los 25 años, lo mismo que otras instalaciones no convencionales, que son preferidas por el 50,98% de las personas que



PATRONATO MUNICIPAL DE DEPORTES  
AYUNTAMIENTO DE LEBRIJA

<b>Código Seguro De Verificación:</b>	TP6zbRCB6h6qmKVx8agLkw==	<b>Estado</b>	Fecha y hora
<b>Firmado Por</b>	Josefa Ganformina Dorantes	Firmado	07/03/2022 10:41:03
<b>Observaciones</b>	DILIGENCIA. Para hacer constar que este documento ha sido APROBADO INICIALMENTE por el Pleno de este Ayuntamiento, en sesión celebrada el día 23 de febrero de 2022. LA SECRETARIA ACCIDENTAL.	<b>Página</b>	62/2041
<b>Url De Verificación</b>	<a href="https://portal.dipusevilla.es/vfirmaAytos/code/TP6zbRCB6h6qmKVx8agLkw==">https://portal.dipusevilla.es/vfirmaAytos/code/TP6zbRCB6h6qmKVx8agLkw==</a>		



practican deporte a partir de los 45 años. Los gimnasios se convierten en el lugar de práctica favorito entre los 16 y 45 años de edad.(Tabla 8)

Tabla 8. Lugar de práctica deportiva por edad

Lugar de práctica preferido según edad							
Lugar	< 8	9 - 10	11 - 12	13 - 15	16 - 25	26 - 45	>45
Colegio	19,03%	13,53%	17,45%	18,79%	10,89%	1,56%	0,00%
Gimnasio	8,83%	6,76%	5,03%	10,07%	21,78%	17,19%	7,84%
Centro Privado	6,72%	9,68%	9,43%	12,08%	6,93%	7,81%	5,88%
Parque	11,32%	12,73%	11,16%	6,38%	4,95%	0,00%	1,96%
Piscina	7,46%	7,69%	7,55%	8,39%	9,90%	21,88%	23,53%
Polideportivo	32,46%	35,01%	33,02%	30,20%	19,80%	20,31%	9,80%
Otros	14,18%	14,59%	16,35%	14,09%	25,74%	31,25%	50,98%
Total	100%	100%	100%	100%	100%	100%	100%

## 10.7. Grado de satisfacción con las instalaciones deportivas

Respecto al grado de satisfacción con las instalaciones deportivas, la mayoría declara que la calidad de estas es notable, destacando sobre todo el Polideportivo Municipal, la Piscina Pública y los centros privados, cuyas calificaciones alcanzan sobresaliente.(Figura 17)



Figura 17. Grado de satisfacción de los deportistas con las instalaciones

La respuesta de las instituciones públicas y de la oferta privada está en el nivel de calidad exigido por los usuarios. Con ello se demuestra que la gestión en los servicios deportivos públicos y privados es buena. Son estas percepciones un componente principal que conduce a la fidelidad a la práctica deportiva y en consecuencia a ser deportista en el futuro. La extraordinaria importancia de la calidad percibida por el usuario, incluye en este caso de calidad técnica, referida a las instalaciones deportivas, es decir su estado de mantenimiento y conservación, y al servicio prestado. Todo ello contribuye conjuntamente al grado de satisfacción expresado por los deportistas.



PATRONATO MUNICIPAL DE DEPORTES  
AYUNTAMIENTO DE LEBRIJA

Código Seguro De Verificación:	TP6zbRCB6h6qmKVx8agLkw==	Estado	Fecha y hora
Firmado Por	Josefa Ganfornina Dorantes	Firmado	07/03/2022 10:41:03
Observaciones	DILIGENCIA. Para hacer constar que este documento ha sido APROBADO INICIALMENTE por el Pleno de este Ayuntamiento, en sesión celebrada el día 23 de febrero de 2022. LA SECRETARIA ACCIDENTAL.	Página	63/2041
Url De Verificación	<a href="https://portal.dipusevilla.es/vfirmaAytos/code/TP6zbRCB6h6qmKVx8agLkw==">https://portal.dipusevilla.es/vfirmaAytos/code/TP6zbRCB6h6qmKVx8agLkw==</a>		



## 10.8. Participación en clubes

La población lebrijana que forma parte de los clubes son un total de 3.084 personas, según comunican los presidentes de todas las asociaciones deportivas consultados. De ellas, están federadas el 53,46%. La población deportista federada tiene un perfil masculino muy marcado. Estos representan el 76,65%, mientras las mujeres federadas representan el 23,35% (Tabla 9)

Tabla 9. Población federada y no federada en clubes

Población federada	
Tipo	Total (%)
Federadas	53,47%
No federadas	46,53%

La actividad deportiva relacionada con la salud, el ocio y la calidad de vida presente y futura de la población adquiere cada vez más importancia. La población cada vez es más consciente de que la actividad físico – deportiva mejora la función mental, la autonomía, la memoria, la rapidez, la imagen corporal y la sensación de bienestar y una estabilidad en la personalidad caracterizada por el optimismo, la euforia y la flexibilidad mental.

La planificación deportiva deberá tener en cuenta esta demanda de deporte no federado, apoyarla y crear condiciones para un buen desarrollo de la misma. En este sentido se apunta la conveniencia de potenciar las vías verdes, los caminos naturales, los parques naturales... como lugares para realizar actividades físicas y deportivas.

Hay muchos clubes con un número de participantes superior al centenar. A la cabeza, el fútbol y la caza, el C.A. Antoniano, la Sociedad Deportiva de cazadores y la U.B. Lebrijana. Números muy elevados tiene también clubes como el C. Atletismo Lebrija, Club Ciclista Lebrija, Alma C.D., C.D. Tirapalante, Amigos del Tenis de Mesa. (Tabla 10)

Por otra parte, conviene diferenciar entre *clubes deportivos elementales*, cuyo cometido principal es favorecer el asociacionismo deportivo y la formación en un deporte desde la cantera y las diversas categorías, por un lado, y los *clubes deportivos básicos*, centrado en la promoción deportiva de sus socios dentro de una actividad deportiva oficial y concreta. Entre los primeros habría que señalar clubes como los de baloncesto, balonmano, fútbol, tenis, gimnasia rítmica, tenis de mesa... Y entre los segundos, clubes como los de senderismo, caza, escalada, running, moto, vuelo... Tradicionalmente, son los primeros los



PATRONATO MUNICIPAL DE DEPORTES  
AYUNTAMIENTO DE LEBRIJA

Código Seguro De Verificación:	TP6zbRCB6h6qmKVx8agLkw==	Estado	Fecha y hora
Firmado Por	Josefa Ganformina Dorantes	Firmado	07/03/2022 10:41:03
Observaciones	DILIGENCIA. Para hacer constar que este documento ha sido APROBADO INICIALMENTE por el Pleno de este Ayuntamiento, en sesión celebrada el día 23 de febrero de 2022. LA SECRETARIA ACCIDENTAL.	Página	64/2041
Url De Verificación	<a href="https://portal.dipusevilla.es/vfirmaAytos/code/TP6zbRCB6h6qmKVx8agLkw==">https://portal.dipusevilla.es/vfirmaAytos/code/TP6zbRCB6h6qmKVx8agLkw==</a>		





que han gozado de mayor implantación, sin embargo en las dos últimas décadas han crecido mucho los segundos.

Tabla 10. Integrantes clubes, según sexo

Integrantes por club según género			
	Hombres	Mujeres	Total
C.D. Terror Squad Lebrija	10	2	12
C.D. Ajedrez Celada	30	9	39
C.D. Correlindes	10	0	10
C.D. Tirapalante	77	77	154
CD. Atletismo Lebrija	90	38	128
C.D. Lebrija running	21	0	21
C.D. Moto Luma	15	0	15
C.D. Badminton Lebrija	5	5	10
C.D. Latin Dance Ana Lorca	5	30	35
C.D. Tartessos Baloncesto	87	20	107
C.D. Balonmano Lebrija	24	0	24
C.D. Balonmano Ciudad de Lebrija	31	0	31
C.D. Batuka Lebrija	5	90	95
C.D. Billar Elio Antonio	23	0	23
C.D. Calistenia Lebrija	11	1	12
C.D. Camper Multiaventuras Lebrija	6	6	12
Sociedad Deportiva de Cazadores Lebrija	311	2	313
Club Ciclista Lebrija	119	0	119
C.D. Sociedad Columbicultura La Giraldilla	20	0	20
C.D. Aeronebrix	12	0	12
U.B. Lebrijana	213	10	223
Club Atlético Antoniano	349	13	362
Veterano Lebrija C.F.	28	0	28
C.D. Lebrija Fútbol Base	105	31	136
C.D. Unión Deportiva Lebrijana de Fútbol	10	0	10
C.D. Alma Lebrija	130	20	150
C.D. Lebrija Fútbol Sala	22	0	22
C.D. Peña Galguera El Taraje	10	5	15
C.D. Popeye	10	10	20
Club Gimnasia Rítmica Lebrija	5	65	70
C.D. Gimnasia Rítmica Hipo - Wiki	0	15	15
C.D. Hípico Lebrija	40	40	80
C.D. Montaña Vértigo	33	13	46
C.D. Lebrija Racing	3	0	3
C.D. Scooter Lebrija	23	0	23
C.D. The Family	3	0	3
C.D. Descapotados	18	18	36
C.D. Bike Lebrija	15	0	15
C.D. Biciáguilas Lebrija	25	1	26
C.D. Orientación Bajo Guadalquivir	6	2	8
Asociación Ornitológica Cultural Nabila	51	1	52
Club Deportivo Set Lebrija	15	0	15
C.D. Paintwar Lebrija	10	5	15
C.D. Paramotor Bajo Guadalquivir	10	0	15
C.D. Vuelo Las Carrascosas	5	0	5
C.D. Patines	10	5	15
C.D. Pesca Amigos de Melendo	10	2	12
C.D. Piragüismo Tarfia	18	16	34
C.D. Kwon Lebrija	66	29	95
Club Tenis Lebrija	70	28	98
C.D. Amigos Tenis de Mesa Lebrija	66	47	113
C.D. 4x4 Deporte de Alto Riesgo Lebrija	10	0	10
C.D. Triatlón Lebrija	4	4	8
C.D. Multideportes Lebrija	59	60	119

Se aprecia una gran variedad deportiva en la población de Lebrija, un dinamismo deportivo importante que tiene su reflejo en un número elevado de clubes en la localidad. Sin embargo, se constata un posible sobredimensionamiento en algunas modalidades deportivas,

Código Seguro De Verificación:	TP6zRRCB6h6qmKVx8agLkw==	Estado	Fecha y hora
Firmado Por	Josefa Ganfornina Dorantes	Firmado	07/03/2022 10:41:03
Observaciones	DILIGENCIA. Para hacer constar que este documento ha sido APROBADO INICIALMENTE por el Pleno de este Ayuntamiento, en sesión celebrada el día 23 de febrero de 2022. LA SECRETARIA ACCIDENTAL.	Página	65/2041
Url De Verificación	<a href="https://portal.dipusevilla.es/vfirmaAytos/code/TP6zRRCB6h6qmKVx8agLkw==">https://portal.dipusevilla.es/vfirmaAytos/code/TP6zRRCB6h6qmKVx8agLkw==</a>		



especialmente en el caso de fútbol, y clubes con un reducido número de integrantes. Esta sobredimensión puede tener efectos coyunturales o estructurales en los que hay que estar vigilantes debido a la presión sobre las instalaciones deportivas y generar tensión entre oferta y demanda.

Se apuntó líneas arriba que los integrantes de los clubes deportivos son mayoritariamente hombres, prácticamente tres de cada cuatro deportistas federados son hombres y una mujer. Sin embargo, como es de suponer, esta proporción no es similar en todos los clubes deportivos. Hay clubes en los que los deportistas son todos hombres como es el caso de la S.D. Cazadores, C.D. Billar Elio Antonio, C.D. Sociedad Colombicultura Lebrija o club Moto Luma, por citar algunos, y otros en el que todas son mujeres como son los casos de C.D. Batuka, C.D. Latin Dance, Club Gimnasia Rítmica Lebrija. No obstante, hay clubes con una proporción más equilibrada, como son los casos del C.D. Tirapalante, C.D. Hípica, C.D. Tenis de Mesa, entre otros.

Se podrían establecer estrategias para aumentar y fortalecer la adherencia de la mujer al deporte asociativo federado reduciendo los impedimentos para conciliar el trabajo, la vida doméstica y el empleo del ocio activo encaminado al deporte. Sin embargo esta tarea no es nada fácil y queda fuera del propósito de este plan. Teniendo en cuenta los datos vistos en el cuadro, la estrategia podría centrarse en el deporte saludable, pues tanto por la falta de tiempo como por la falta de interés innatos al ser humano, con la edad se deja atrás el espíritu deportivo y se da lugar a uno mucho más lúdico y recreativo, de mejora y mantenimiento de la forma física y de relación social. Además, a la luz de los datos, la mujer, orienta más la actividad física a aspectos relacionados con el fitness, la imagen corporal, así como a la salud y las relaciones sociales y menos al deporte de competición. Esta última inquietud debe ser aprovechada para fortalecer el deporte asociativo en la mujer. Sólo de esta forma iría sufriendo cambios, aunque inicialmente lentos, hacia una mayor igualdad de géneros en el deporte federado.

### 10.9. Deportistas federados en clubes según modalidades deportivas

Finalmente, otro dato que se ha querido analizar es la distribución de deportistas federados y sin licencia federativa según las actividades deportivas que desarrollan, dada su relación con la oferta de instalaciones deportivas y con algo tan importante como es la seguridad en su práctica. (Tabla 11)

<b>Código Seguro De Verificación:</b>	TP6zbRCB6h6qmKVx8agLkw==	<b>Estado</b>	<b>Fecha y hora</b>
<b>Firmado Por</b>	Josefa Ganformina Dorantes	Firmado	07/03/2022 10:41:03
<b>Observaciones</b>	DILIGENCIA. Para hacer constar que este documento ha sido APROBADO INICIALMENTE por el Pleno de este Ayuntamiento, en sesión celebrada el día 23 de febrero de 2022. LA SECRETARIA ACCIDENTAL.	<b>Página</b>	66/2041
<b>Url De Verificación</b>	<a href="https://portal.dipusevilla.es/vfirmaAytos/code/TP6zbRCB6h6qmKVx8agLkw==">https://portal.dipusevilla.es/vfirmaAytos/code/TP6zbRCB6h6qmKVx8agLkw==</a>		



Hay que señalar que son las actividades deportivas tradicionales las que gozan de una mayor preferencia: fútbol, caza, atletismo, deportes de raqueta, ciclismo y deportes de pelota en equipo, especialmente.

Tabla 11. Deportistas federados y no, según actividades deportivas

Deportistas federados y no, según actividades deportivas		
Deporte	Federados	No federados
Airsoft	0	12
Ajedrez	15	24
Atletismo	12	147
Automodelismo	15	0
Badminton	0	10
Baile deportivo	0	35
Baloncesto	46	61
Balonmano	55	0
Batuka	0	95
Billar	23	0
Calistenia	0	12
Caravanas	0	12
Caza	313	0
Ciclismo	10	135
Colombicultura	20	0
Deportes aéreos	12	0
Fútbol	763	146
Fútbol sala	18	4
Galgos	0	15
Gimnasia Mayores	0	20
Gimnasia Rítmica	10	75
Hípica	20	60
Montañismo	180	20
Motos	3	23
Motocrós	3	0
Motor	36	0
Multideportes	0	119
Mountain Bike	0	15
Orientación	0	8
Ornitología	52	0
Padel	0	15
Paintwar	0	15
Paramotor	10	0
Parapente	0	5
Patinaje	15	0
Pesca	0	12
Piragüismo	19	15
Taekwondo	67	28
Tenis	38	60
Tenis de Mesa	40	73
Todo Terreno	0	10
Triatlón	8	0
<b>Total</b>	<b>1.803</b>	<b>1.281</b>

Las actividades deportivas de atletismo, ciclismo y fútbol tienen un alto número de deportistas no federados.

## 10.10. Conclusiones relevantes

La proporción de hombres que realizan deporte es mayor que la de mujeres. La mayoría de las personas practican deporte un solo deporte, no ha sido objeto del estudio conocer la frecuencia semanal con que lo



<b>Código Seguro De Verificación:</b>	TP6zbRCB6h6qmKVx8agLkw==	<b>Estado</b>	<b>Fecha y hora</b>
<b>Firmado Por</b>	Josefa Ganformina Dorantes	Firmado	07/03/2022 10:41:03
<b>Observaciones</b>	DILIGENCIA. Para hacer constar que este documento ha sido APROBADO INICIALMENTE por el Pleno de este Ayuntamiento, en sesión celebrada el día 23 de febrero de 2022. LA SECRETARÍA ACCIDENTAL.	<b>Página</b>	67/2041
<b>Url De Verificación</b>	<a href="https://portal.dipusevilla.es/vfirmaAytos/code/TP6zbRCB6h6qmKVx8agLkw==">https://portal.dipusevilla.es/vfirmaAytos/code/TP6zbRCB6h6qmKVx8agLkw==</a>		



practica. Los más jóvenes se inician a una edad temprana, a partir de los 8 años, cifra bastante inferior a la que dicen haberse iniciado los más mayores. Son los varones jóvenes quienes más deportes practican.

De cada tres personas que no practican una actividad físico – deportiva, una es hombre y dos son mujeres. La práctica deportiva comienza a disminuir entre los 25 y 45 años. Entre los motivos para no practicar deporte se encuentran la falta de tiempo (estudios...), la incorporación al trabajo, las relaciones de pareja, el nacimiento de un hijo; el agotamiento al practicarlo y no tener medios para desplazarse.

Tres de cada cuatro personas emplea los servicios deportivos público y una, los servicios públicos privados. Los lugares preferidos para la práctica deportiva son el polideportivo, los centros escolares, la piscina, los espacios abiertos como los caminos, las calles... No obstante, estas preferencias varían con la edad. Los más jóvenes prefieren las instalaciones públicas, entre los 25 y 45 años sienten preferencia por los gimnasios y los mayores de esta edad por espacios no convencionales y la piscina. Sea cual sea el lugar, hay un grado de satisfacción elevado en el uso de las instalaciones públicas y en las privadas, tanto en la gestión como en el mantenimiento y la conservación de las instalaciones.

Poco más de la mitad de los deportistas que forman parte de los clubes está federado. De estas, tres de cada cuatro son hombres y una es mujer, por lo que el estar federado tiene un marcado perfil masculino. Hay que señalar que son los deportes tradicionales las que gozan de un mayor número de federados: fútbol, caza, atletismo, deportes de raqueta, ciclismo y deportes de pelota en equipo. Sobresale el fútbol entre los clubes deportivos elementales y los de montaña entre los clubes deportivos de base.

## 11. ANÁLISIS DE LA OFERTA DE INSTALACIONES DEPORTIVAS ACTUAL

Andalucía, a través del Decreto 284/2000 de 6 de junio de 2000, creó el Inventario Andaluz de Instalaciones Deportivas (IAID). Este inventario recoge todas las instalaciones deportivas públicas y privadas existentes en Andalucía, tiene un carácter permanente y su actualización y revisión con continuas. El Patronato Municipal de Deportes del Ayuntamiento de Lebrija posee el censo actualizado de las instalaciones existentes, que es la base para la transmisión de la información a la Junta de Andalucía de los datos para el inventario andaluz y para la elaboración del PLID.

<b>Código Seguro De Verificación:</b>	TP6zbRCB6h6qmKVx8agLkw==	<b>Estado</b>	<b>Fecha y hora</b>
<b>Firmado Por</b>	Josefa Ganformina Dorantes	Firmado	07/03/2022 10:41:03
<b>Observaciones</b>	DILIGENCIA. Para hacer constar que este documento ha sido APROBADO INICIALMENTE por el Pleno de este Ayuntamiento, en sesión celebrada el día 23 de febrero de 2022. LA SECRETARÍA ACCIDENTAL.	<b>Página</b>	68/2041
<b>Url De Verificación</b>	<a href="https://portal.dipusevilla.es/vfirmaAytos/code/TP6zbRCB6h6qmKVx8agLkw==">https://portal.dipusevilla.es/vfirmaAytos/code/TP6zbRCB6h6qmKVx8agLkw==</a>		



Para evaluar la oferta deportiva actual, se han analizado los siguientes indicadores: los espacios deportivos existentes, la antigüedad y el grado de conservación de las instalaciones, el tipo de gestión deportiva, la titularidad de la propiedad, la accesibilidad, los usuarios de las instalaciones, la clasificación de los espacios deportivos y la tipología de las instalaciones.

### 11.1. Instalaciones y espacios deportivos

Según la clasificación establecida en el IAID, en Lebrija se contabilizan 65 instalaciones deportivas y 148 espacios deportivos. En este punto conviene aclarar que el espacio deportivo es el ámbito físico donde se desarrolla la actividad deportiva, sea convencional o no. En el primer caso el espacio está proyectado artificialmente para practicar deporte y en el segundo caso, la actividad deportiva se adapta a las características del entorno. La instalación deportiva, por su parte, incluye uno o varios espacios deportivos donde puede desarrollarse la actividad físico – deportiva y servicios complementarios o auxiliares siempre que estén en un recinto común y su funcionamiento sea dependiente. (Tabla 12)

Tabla 12. Espacios e instalaciones existentes en Lebrija

ESPACIOS E INSTALACIONES DEPORTIVAS EN LEBRIJA	
	CANTIDAD
Espacios deportivos	148
Instalaciones deportivas	65

Estos datos nos permiten establecer algunas tasas brutas:

Tabla 13. Tasas espacios e instalaciones según demandantes y población

Concepto	Fórmula	Ratio
Tasa de Instalaciones deportivas (demanda)	$\frac{\text{n}^\circ \text{ deportistas (13.266)}}{\text{n}^\circ \text{ instalaciones (65)}}$	204,1 deportistas/instalación
Tasa de Instalaciones deportivas (población)	$\frac{\text{n}^\circ \text{ habitantes (27.524)}}{\text{n}^\circ \text{ instalaciones (65)}}$	423,4 habitantes./instalación
Tasa de espacios deportivos (demanda)	$\frac{\text{n}^\circ \text{ deportistas (13.266)}}{\text{n}^\circ \text{ espacios (148)}}$	89,6 deportistas/espacio
Tasa de espacios deportivos (población)	$\frac{\text{n}^\circ \text{ habitantes (27.524)}}{\text{n}^\circ \text{ espacios (148)}}$	186,0 habitantes/espacio

### 11.2. Antigüedad

La edad de los espacios deportivos, equipamientos e instalaciones deportivas es, en general, un buen indicador de la expansión del deporte en la localidad.

En el caso de Lebrija, los datos reflejan que en los últimos 10 años se han construido muchos espacios deportivos nuevos (32%), renovado y remodelado muchos de los espacios existentes con una antigüedad de

<b>Código Seguro De Verificación:</b>	TP6zbRCB6h6qmKVx8agLkw==	<b>Estado</b>	<b>Fecha y hora</b>
<b>Firmado Por</b>	Josefa Ganfornina Dorantes	Firmado	07/03/2022 10:41:03
<b>Observaciones</b>	DILIGENCIA. Para hacer constar que este documento ha sido APROBADO INICIALMENTE por el Pleno de este Ayuntamiento, en sesión celebrada el día 23 de febrero de 2022. LA SECRETARÍA ACCIDENTAL.	<b>Página</b>	69/2041
<b>Url De Verificación</b>	<a href="https://portal.dipusevilla.es/vfirmaAytos/code/TP6zbRCB6h6qmKVx8agLkw==">https://portal.dipusevilla.es/vfirmaAytos/code/TP6zbRCB6h6qmKVx8agLkw==</a>		



10 a 20 años (29%). Las instalaciones más antiguas, aunque funcionan y se usan con normalidad, por ejemplo muchas de los colegios, necesitan de una remodelación o de un mantenimiento continuo. Estos datos reflejan el incremento de la actividad física y deportiva en el municipio con una respuesta de la institución municipal en un incremento de las instalaciones deportivas. (Figura 18)



Figura 18. Antigüedad de los espacios e instalaciones deportivas

### 11.3. Titularidad y gestión

Predominan las instalaciones públicas, sea municipal o autonómica, el 73%, mientras las de titularidad privada representan el 27% (empresarios autónomos, concesiones administraciones...). (Figura 19)

El peso de las instalaciones deportivas y espacios públicos es elevado sin embargo las instalaciones de titularidad privada comienzan a implantarse dando respuesta, generalmente, a una oferta deportiva complementaria.

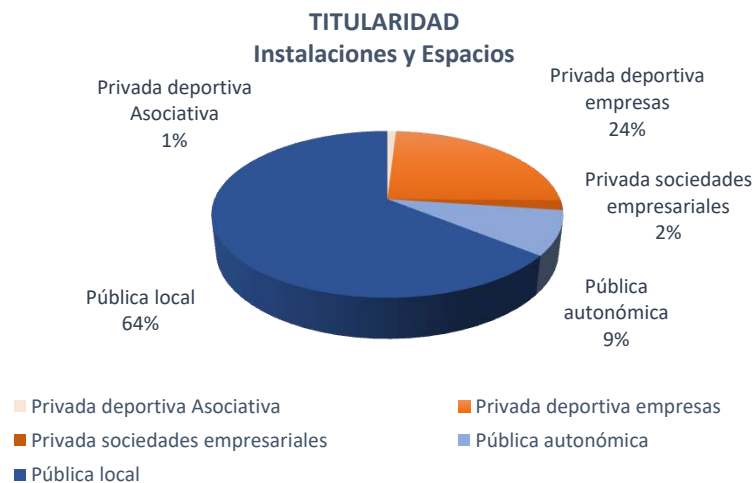


Figura 19. Titularidad de las instalaciones y espacios deportivos

<b>Código Seguro De Verificación:</b>	TP6zbRCB6h6qmKVx8agLkw==	<b>Estado</b>	<b>Fecha y hora</b>
<b>Firmado Por</b>	Josefa Ganformina Dorantes	Firmado	07/03/2022 10:41:03
<b>Observaciones</b>	DILIGENCIA. Para hacer constar que este documento ha sido APROBADO INICIALMENTE por el Pleno de este Ayuntamiento, en sesión celebrada el día 23 de febrero de 2022. LA SECRETARIA ACCIDENTAL.	<b>Página</b>	70/2041
<b>Url De Verificación</b>	<a href="https://portal.dipusevilla.es/vfirmaAytos/code/TP6zbRCB6h6qmKVx8agLkw==">https://portal.dipusevilla.es/vfirmaAytos/code/TP6zbRCB6h6qmKVx8agLkw==</a>		



La gestión de las instalaciones y espacios deportivos descansa en gran parte en la administración local y autonómica, 72%, aunque con muchas particularidades, mientras el 28 % corresponde a una gestión privada. La gestión pública presenta muchas particularidades, predominando el modelo de convenios con asociaciones y clubes a tiempo total y parcial. Así, por ejemplo, un número determinado de días y horas del Pabellón Municipal tiene concedido el PMD a través de convenios al club deportivo de gimnasia rítmica, otros días y horas al club de baloncesto y otras las gestiona directamente el citado organismo a los usuarios libres a través de una aplicación informática. En otros casos, la titularidad es pública y la gestiona una asociación, como el caso del club de billar. Y en otros, la titularidad es privada cedida al Ayuntamiento de Lebrija y este a su vez la cede a través de un convenio a un club deportivo, como es el caso de club deportivo Celada de ajedrez. Respecto a la gestión privada, adopta tres fórmulas: concesiones administrativas, sociedades empresariales y profesionales autónomos.

En síntesis, predomina una gestión de los recursos deportivos en los que prima el fortalecimiento de los clubes deportivos como instrumento para el crecimiento de la vida asociativa en torno a la actividad deportiva, realizado a través de convenios de uso y en los que los clubes son autónomos en su funcionamiento, como medio para fomentar el deporte en el municipio.

#### 11.4. Accesibilidad

Llegado a este punto conviene recordar que el PDIEDA establece tres niveles básicos de accesibilidad (régimen de acceso): general, escolar y restringido, según la dotación sea accesible a la población general, escolar o restringida.

El acceso al 37% de las instalaciones y los espacios deportivos es de accesibilidad general y gratuita, lo que ofrece a la población de Lebrija la posibilidad de poder realizar deporte independientemente del poder adquisitivo que tengan. Le siguen los gimnasios y otros espacios en los que la accesibilidad es general, pagando cuotas periódicas, abono de socio..., el 23%. Le continúan los espacios e instalaciones de accesibilidad general, pero pagando una entrada, el 19%. Posteriormente, los espacios e instalaciones de accesibilidad general, pero reservados a alumnos y alumnas en el horario escolar, un 19%. Y finalmente, los de accesibilidad restringida a socios, que representan un 4% (Figura 20)

<b>Código Seguro De Verificación:</b>	TP6zbRCB6h6qmKVx8agLkw==	<b>Estado</b>	<b>Fecha y hora</b>
<b>Firmado Por</b>	Josefa Ganformina Dorantes	Firmado	07/03/2022 10:41:03
<b>Observaciones</b>	DILIGENCIA. Para hacer constar que este documento ha sido APROBADO INICIALMENTE por el Pleno de este Ayuntamiento, en sesión celebrada el día 23 de febrero de 2022. LA SECRETARIA ACCIDENTAL.	<b>Página</b>	71/2041
<b>Url De Verificación</b>	<a href="https://portal.dipusevilla.es/vfirmaAytos/code/TP6zbRCB6h6qmKVx8agLkw==">https://portal.dipusevilla.es/vfirmaAytos/code/TP6zbRCB6h6qmKVx8agLkw==</a>		



Es importante tener en cuenta que algunas instalaciones cuentan con espacios deportivos de accesibilidad general y varios modos de acceso, por ejemplo, en el Polideportivo Municipal podemos encontrar el mismo espacio utilizado por clubes deportivos a través de un convenio, por usuarios libres a través de una aplicación pública pagando un alquiler o por público pagando una entrada para ver un espectáculo deportivo. Otro ejemplo lo representa la instalación de la piscina, cuyo modo de acceso también varía entre quienes acceden a través de una entrada o de un bono periódico. Es por ello, por lo que los datos que arroja la figura inmediatamente inferior no coinciden con los aportados con figuras o tablas anteriores: un mismo espacio puede tener varios modos de acceso.

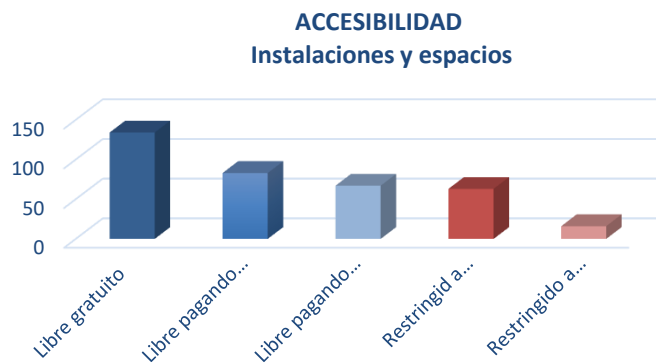


Figura 20. Acceso a las instalaciones y espacios deportivos

### 11.5. Personas usuarias

En cuanto al tipo de deportistas que hace uso de las instalaciones y espacios deportivos, destacan en primer lugar los usuarios que practican alguna actividad deportiva como ocio activo, conservación de la forma física y mejora del bienestar personal y social, catalogados como deportistas en general, quienes hacen uso del 44% de los espacios deportivos, le continúan quienes hacen practican deporte en el ámbito escolar, el 34% y, finalmente, quienes realizan actividades deportivas federadas, generalmente de competición, el 22% de los espacios.

El deporte relacionado con el ocio – salud y el deporte escolar representan el 78% de los usuarios de las instalaciones deportivas, es decir, el deporte no relacionado con las competiciones. Es este un dato a tener en cuenta en el diseño de las políticas deportivas, concretamente en el fomento de actividades y de programación de instalaciones y espacios deportivos.

<b>Código Seguro De Verificación:</b>	TP6zbRCB6h6qmKVx8agLkw==	<b>Estado</b>	<b>Fecha y hora</b>
<b>Firmado Por</b>	Josefa Ganformina Dorantes	Firmado	07/03/2022 10:41:03
<b>Observaciones</b>	DILIGENCIA. Para hacer constar que este documento ha sido APROBADO INICIALMENTE por el Pleno de este Ayuntamiento, en sesión celebrada el día 23 de febrero de 2022. LA SECRETARIA ACCIDENTAL.	<b>Página</b>	72/2041
<b>Url De Verificación</b>	<a href="https://portal.dipusevilla.es/vfirmaAytos/code/TP6zbRCB6h6qmKVx8agLkw==">https://portal.dipusevilla.es/vfirmaAytos/code/TP6zbRCB6h6qmKVx8agLkw==</a>		





## 11.6. Tipología

En cuanto a la tipología de espacios deportivos, según la clasificación establecida en el PDIEDA, al igual, se concretan en 145. (Tabla 14)

La tabla permite ver con claridad los espacios y deducir la variedad de modalidades deportivas que se pueden practicar sobre ellos. Así, por ejemplo, la pista polideportiva PPL1 permite como principales actividades deportivas el baloncesto y el voleibol; la PPL2, además de las anteriores, permite el fútbol sala y el balonmano...

Tabla 14. Tipología de espacios deportivos

TIPOLOGÍA	CANTIDAD
Sala Polivalente SD2	1
Sala Polivalente SD1	16
Sala Especializada	13
Pista Polideportiva PPL3	2
Pista Polideportiva PPL2	18
Pista Polideportiva PPL1	7
Pista de Tenis	3
Pista de Salto	2
Pista de Petanca	3
Pista de Pádel	8
Pista de Padbol	4
Pista Balonmano Arena	1
Pista Atletismo	1
Otras pistas	3
Piragüismo en aguas tranquilas	1
Vasos	3
Sala Billar	1
Zona de Vuelo a Motor	1
Circuito Automodelismo	1
Pabellones	2
Espacios Hípica	2
Otras Salas	4
Campo Fútbol 5	2
Campo Fútbol 7	2
Campo Fútbol 11	2
Rocódromo	1
Bulder	1
Parque Tráfico	1
Senderos	6
Vía Verde	1
Ruta Ecuestre	1
Patinódromo	1
Pista Calistenia	1
Parque Biosaludable	9
Carriles Bici	11
Pista de ensayo (hípica)	2
Otros espacios	10
<b>Total</b>	<b>148</b>



<b>Código Seguro De Verificación:</b>	TP6zbRCB6h6qmKVx8agLkw==	<b>Estado</b>	<b>Fecha y hora</b>
<b>Firmado Por</b>	Josefa Ganfornina Dorantes	Firmado	07/03/2022 10:41:03
<b>Observaciones</b>	DILIGENCIA. Para hacer constar que este documento ha sido APROBADO INICIALMENTE por el Pleno de este Ayuntamiento, en sesión celebrada el día 23 de febrero de 2022. LA SECRETARIA ACCIDENTAL.	<b>Página</b>	73/2041
<b>Url De Verificación</b>	<a href="https://portal.dipusevilla.es/vfirmaAytos/code/TP6zbRCB6h6qmKVx8agLkw==">https://portal.dipusevilla.es/vfirmaAytos/code/TP6zbRCB6h6qmKVx8agLkw==</a>		



## 11.7. Convencionalidad

La mayoría de los espacios, el 69%, son espacios deportivos convencionales, el 25% son singulares y un 6% son considerados Áreas de actividad. Entre estos últimos podemos destacar, por ejemplo, la Balsa Melendo, donde se desarrolla la actividad de Piragüismo y otras actividades deportivas en la lámina de agua.

Es necesario indicar nuevamente que se hace referencia a los espacios como tal y que una misma instalación contiene diferentes espacios con convencionalidad variada. La instalación de un colegio, por ejemplo, puede contener una pista polideportiva que es un espacio convencional y a su vez una zona de juegos populares. (Tabla 15)

Tabla 15. Convencionalidad de los espacios deportivos

CONVENCIONALIDAD	CANTIDAD
Convencional	102
Singular	37
Área de Actividad	9
<b>Total</b>	<b>148</b>

Entre los espacios deportivos existentes en Lebrija predominan los espacios convencionales sobre los singulares y las áreas de actividad. La clasificación de los espacios deportivos, analíticamente queda reflejado en la tabla que sigue. (Tabla 16)

Tabla 16. Tipología de los espacios deportivos según convencionalidad

TIPOLOGÍA	CANTIDAD
<b>ÁREAS DE ACTIVIDAD</b>	<b>9</b>
Piragüismo en aguas tranquilas	1
Senderos	6
Zona de Vuelo a Motor	1
Ruta Ecuestre	1
<b>SINGULARES</b>	<b>37</b>
Rocódromo	1
Búlder	1
Parque de Tráfico	1
Patinódromo	1
Carriles bici	11
Parque Calistenia	1
Circuito Automodelismo	1
Espacios Hípica	2
Parques biosaludables	9
Sala especializada	1
Otros espacios	8
<b>CONVENCIONALES</b>	<b>102</b>
Sala Polivalente SD2	1
Sala Polivalente SD1	16
Sala Especializada	13
Pista Polideportiva PPL3	2
Pista Polideportiva PPL2	18
Pista Polideportiva PPL1	7
Pista de Tenis	3
Pista de Salto	2



PATRONATO MUNICIPAL DE DEPORTES  
AYUNTAMIENTO DE LEBRIJA

<b>Código Seguro De Verificación:</b>	TP6zbRCB6h6qmKVx8agLkw==	<b>Estado</b>	07/03/2022 10:41:03
<b>Firmado Por</b>	Josefa Ganfornina Dorantes	<b>Firmado</b>	
<b>Observaciones</b>	DILIGENCIA. Para hacer constar que este documento ha sido APROBADO INICIALMENTE por el Pleno de este Ayuntamiento, en sesión celebrada el día 23 de febrero de 2022. LA SECRETARÍA ACCIDENTAL.	<b>Página</b>	74/2041
<b>Url De Verificación</b>	<a href="https://portal.dipusevilla.es/vfirmaAytos/code/TP6zbRCB6h6qmKVx8agLkw==">https://portal.dipusevilla.es/vfirmaAytos/code/TP6zbRCB6h6qmKVx8agLkw==</a>		



Pista de Petanca	3
Pista de Pádel	8
Pista de Pádel	4
Pista Balonmano Arena	1
Pista Atletismo	1
Campo Fútbol 5	2
Campo Fútbol 7	2
Campo Fútbol 11	2
Vasos	3
Sala Billar	1
Otras pistas	
Circuito Automodelismo	1
Espacios Hípica	2
Otras Salas	4
Otros espacios	6
<b>TOTAL</b>	<b>148</b>

### 11.8. Tipología de instalaciones y espacios deportivos

A continuación se detallan las instalaciones deportivas existentes en la localidad, los códigos y espacios deportivos, diferenciando si es convencional (C), singular (S) o área especial de actividad (AE). Las pistas, vasos, salas... sin código se deben a que no tienen código definido en las normas NIDE.

- IES Bajo Guadalquivir (2 pistas polideportivas + 1 sala polivalente)
  - Pista Polideportiva Baloncesto Sala. PPL-2. C
  - Pista Polideportiva Fútbol Sala. PPL-2. C
  - Sala Polivalente Gimnasio. SD-1. C
- IES El Fontanal (2 pistas polideportivas + 1 sala polivalente + 1 bulder)
  - Pista Polideportiva Baloncesto Sala. PPL-2. C
  - Pista Polideportiva Fútbol Sala. PPL-2. C
  - Sala Polivalente Gimnasio. SD-1. C
  - Búlder. S
- IES Virgen del Castillo (2 pistas polideportivas + 2 pistas albero + 1 pista de salto + 1 sala de usos múltiples + 1 zona de barras + zona de medio natural)
  - Pista Polideportiva Fútbol. PPL-2. C
  - Pista Polideportivo Baloncesto. PPL-2. C
  - Pista Minifútbol Albero. F5. C
  - Pista Fútbol Albero. F7. C
  - Pista Salto Longitud. S
  - Sala Usos Múltiples. SD-2. C



PATRONATO MUNICIPAL DE DEPORTES  
AYUNTAMIENTO DE LEBRIJA

<b>Código Seguro De Verificación:</b>	TP6zbRCB6h6qmKVx8agLkw==	<b>Estado</b>	<b>Fecha y hora</b>	
<b>Firmado Por</b>	Josefa Ganformina Dorantes	Firmado	07/03/2022 10:41:03	
<b>Observaciones</b>	DILIGENCIA. Para hacer constar que este documento ha sido APROBADO INICIALMENTE por el Pleno de este Ayuntamiento, en sesión celebrada el día 23 de febrero de 2022. LA SECRETARIA ACCIDENTAL.	<b>Página</b>	75/2041	
<b>Url De Verificación</b>	<a href="https://portal.dipusevilla.es/vfirmaAytos/code/TP6zbRCB6h6qmKVx8agLkw==">https://portal.dipusevilla.es/vfirmaAytos/code/TP6zbRCB6h6qmKVx8agLkw==</a>			

- Zona Barras. S
- Medio Natural. S
  
- CEIP Blas Infante (3 pistas polideportivas + 1 sala polivalente)
  - Pista Minibasket. PPL-1. C
  - Pista Polideportiva Fútbol. PPL-2. C
  - Pista Polideportiva Minibasket. PPL-1. C
  - Sala Polivalente Gimnasio. SD-1. C
  
- CEIP Cristo Rey (2 pistas polideportivas + 1 sala polivalente + zona infantil)
  - Pista Polideportiva Fútbol Sala. PPL-2. C
  - Pista Polideportiva Minibasket. PPL-1. C
  - Sala Polivalente Gimnasio. SD-1. C
  - Zona Infantil. C
  
- CEIP El Recreo (2 pistas polideportivas + 2 pistas albero + 1 sala polivalente + zona infantil + zona juegos populares)
  - Pista Fútbol Albero. PPL-2. C
  - Pista Minifútbol Albero. PPL-1. C
  - Pista Polideportiva Fútbol Sala. PPL-2. C
  - Sala Polivalente Gimnasio. SD-1. C
  - Zona Infantil. C
  - Zona Juegos populares. S
  
- CEIP Elio Antonio (2 pistas polideportivas + 1 sala polivalente + zona infantil + zona juegos populares)
  - Pista Minibasket. PPL-1. C
  - Pista Polideportiva Fútbol Sala. PPL-2. C
  - Sala Polivalente Gimnasio. SD-1. C
  - Zona Infantil. C
  - Zona Juegos populares. S
  
- CEIP José Cortines Pacheco
  - Pista Minibasket. PPL-1. C
  - Pista Polideportiva Fútbol Sala. PPL-2. C
  - Sala Polivalente Gimnasio. SD-1. C
  - Zona Juegos Populares. S



<b>Código Seguro De Verificación:</b>	TP6zbRCB6h6qmKVx8agLkw==	<b>Estado</b>	<b>Fecha y hora</b>
<b>Firmado Por</b>	Josefa Ganformina Dorantes	Firmado	07/03/2022 10:41:03
<b>Observaciones</b>	DILIGENCIA. Para hacer constar que este documento ha sido APROBADO INICIALMENTE por el Pleno de este Ayuntamiento, en sesión celebrada el día 23 de febrero de 2022. LA SECRETARIA ACCIDENTAL.	<b>Página</b>	76/2041
<b>Url De Verificación</b>	<a href="https://portal.dipusevilla.es/vfirmaAytos/code/TP6zbRCB6h6qmKVx8agLkw==">https://portal.dipusevilla.es/vfirmaAytos/code/TP6zbRCB6h6qmKVx8agLkw==</a>		



- CEIP Josefa Gavala (2 pistas polideportivas + 1 sala polivalente + zona de juegos populares)
  - Pista Polideportiva Baloncesto Sala. PPL-2. C
  - Pista Polideportiva Fútbol Sala. PPL-2. C
  - Sala Polivalente Gimnasio. SD-1. C
  - Zona Juegos Populares. S
  
- CEIP Ignacio Halcón (2 pistas polideportivas + zona Juegos Populares)
  - Pista Minibasket. PPL-1. C
  - Pista Polideportiva PPL-2. C
  - Zona Juegos Populares. S
  
- CEIP Nebrixa (1 pista polideportiva + 1 sala polivalente + zona de juegos populares)
  - Pista Polideportiva. PPL-2. C
  - Pista Polivalente. SD-1. C
  - Zona Juegos Populares. S
  
- C.E.PER. Molino de Viento ( 1 pista polideportiva + 1 sala polivalente)
  - Pista Polideportiva Fútbol Albero. PPL-2. C
  - Sala Polivalente Gimnasio. SD-1. C
  
- Polideportivo Municipal
  - Pista Balonmano Playa. C
  - Campo Fútbol 5. C
  - Campo Fútbol 7. C
  - Campo Fútbol 11. C
  - Pabellón Municipal. PPL-2. C
  - Pabellón Antonio Domínguez. PPL-2. C
  - Pista Atletismo. C
  - Pista Polideportiva. PPL-3. C
  - Pista Polideportiva. PPL-3. C
  - Pista Tenis 1. C
  - Pista Tenis 2. C
  - Pista Tenis 3. C
  - Piscina Cubierta. N-1. C
  - Piscina Olímpica. N-7. C
  - Piscina Chapoteo. C
  - Pista Salto Longitud. C
  - Rocódromo. S
  - Sala Polivalente. SD-1. C



<b>Código Seguro De Verificación:</b>	TP6zbRCB6h6qmKVx8agLkw==	<b>Estado</b>	<b>Fecha y hora</b>
<b>Firmado Por</b>	Josefa Ganformina Dorantes	Firmado	07/03/2022 10:41:03
<b>Observaciones</b>	DILIGENCIA. Para hacer constar que este documento ha sido APROBADO INICIALMENTE por el Pleno de este Ayuntamiento, en sesión celebrada el día 23 de febrero de 2022. LA SECRETARIA ACCIDENTAL.	<b>Página</b>	77/2041
<b>Url De Verificación</b>	<a href="https://portal.dipusevilla.es/vfirmaAytos/code/TP6zbRCB6h6qmKVx8agLkw==">https://portal.dipusevilla.es/vfirmaAytos/code/TP6zbRCB6h6qmKVx8agLkw==</a>		



- Parque Calistenia. S
- Antigua Caseta Municipal (1 pista polideportiva)
  - Pista Polideportiva. PPL-2. C
- Campo de Fútbol Municipal (1 campo fútbol 11)
  - Campo de Fútbol (>4.000 m<sup>2</sup>). C
- Escuela de Danza y Música Casa Cultura (1 sala polivalente)
  - Sala Polivalente. SD-1. C
- Circuito de Automodelismo Ciudad de Lebrija
  - Circuito de automodelismo. S
- Pista Polideportiva Helipuerto (1 pista polideportiva)
  - Pista Polideportiva. PPL-2. C
- Patinódromo (1 pista patinaje)
  - Pista de patinaje. S
- Pista de Petanca Plaza Andrés García “May” (1 pista de petanca)
  - Pista de petanca. >20m<sup>2</sup>.C
- Pista de petanca Estación (1 pista petanca)
  - Pista de petanca. >20m<sup>2</sup>.C
- Pista Petanca Las Cañadas
  - Pista de petanca. >20m<sup>2</sup>. C
- Parque Infantil de Tráfico Manuel Gómez Pérez (1 circuito bici)
  - Circuito de bicicleta > 20 m<sup>2</sup>. S
- Parques Biosaludables
  - Parque El Bulevar. S
  - Parque Giraldilla. S
  - Parque Huerta Macena. S
  - Parque Juan Alfarero – Plaza Vista Alegre. S
  - Parque Los Arreos – Plaza Carlos Cano. S
  - Parque Plaza El Recreo. S
  - Parque san Benito. S



PATRONATO MUNICIPAL DE DEPORTES  
AYUNTAMIENTO DE LEBRIJA

<b>Código Seguro De Verificación:</b>	TP6zbRCB6h6qmKVx8agLkw==	<b>Estado</b>	<b>Fecha y hora</b>	
<b>Firmado Por</b>	Josefa Ganformina Dorantes	Firmado	07/03/2022 10:41:03	
<b>Observaciones</b>	DILIGENCIA. Para hacer constar que este documento ha sido APROBADO INICIALMENTE por el Pleno de este Ayuntamiento, en sesión celebrada el día 23 de febrero de 2022. LA SECRETARIA ACCIDENTAL.	<b>Página</b>	78/2041	
<b>Url De Verificación</b>	<a href="https://portal.dipusevilla.es/vfirmaAytos/code/TP6zbRCB6h6qmKVx8agLkw==">https://portal.dipusevilla.es/vfirmaAytos/code/TP6zbRCB6h6qmKVx8agLkw==</a>			

- Parque San Benito – Calistenia. S
  - Parque Huerta de los Frailes. S
- Gimnasio Olimpo
  - Sala Especial de Musculación. C
  - Sala Especial de Aerobic. C
  - Sala de Spinning. C
  - Sala Polivalente. C
  - Otras Salas (≥50m<sup>2</sup>). C
- Gimnasio Zeus
  - Sala Especial de Musculación. C
  - Sala Especial de Aerobic. C
  - Sala Cicloindoor. C
- Aeronebrix
  - Zona de Vuelo a Motor. AE
- Centro Deportivo Alma
  - Campo Fútbol 5. C
  - Campo Fútbol 7. C
  - Pista Padbol 1. C
  - Pista Padbol 2. C
  - Pista Padbol 3. C
  - Pista Padbol 4. C
  - Pista Padel 1. C
  - Pista Pádel 2. C
  - Pista Pádel 3. C
  - Pista Pádel 4. C
  - Centro Médico. S
  - Sala Polivalente. SD-1. C
- Centro de Artes y Bienestar Ag Fournier
  - Sala Polivalente. SD-1. C
- Centro Salus Lebrija
  - Sala de Rehabilitación. C
- Club Billar
  - Sala Billar. C
  - Sala Polivalente. SD-1. C
- Gimnasio Atenas Training Center
  - Sala Especial de Musculación. C



PATRONATO MUNICIPAL DE DEPORTES  
AYUNTAMIENTO DE LEBRIJA

<b>Código Seguro De Verificación:</b>	TP6zbRCB6h6qmKVx8agLkw==	<b>Estado</b>	<b>Fecha y hora</b>
<b>Firmado Por</b>	Josefa Ganformina Dorantes	Firmado	07/03/2022 10:41:03
<b>Observaciones</b>	DILIGENCIA. Para hacer constar que este documento ha sido APROBADO INICIALMENTE por el Pleno de este Ayuntamiento, en sesión celebrada el día 23 de febrero de 2022. LA SECRETARIA ACCIDENTAL.	<b>Página</b>	79/2041
<b>Url De Verificación</b>	<a href="https://portal.dipusevilla.es/vfirmaAytos/code/TP6zbRCB6h6qmKVx8agLkw==">https://portal.dipusevilla.es/vfirmaAytos/code/TP6zbRCB6h6qmKVx8agLkw==</a>		



- Gimnasio Live´S Fitness
  - Sala Especial Cycling. C
  - Sala Especial de Musculación. C
  - Sala Polivalente 1. SD-1. C
  - Sala Polivalente 2. SD-1. C
  
- Centro Entrena
  - Sala Especial de Entrenamiento Personal. C
  
- Mugung Doyang (Artes Marciales)
  - Sala Especial Artes Marciales 1. C
  - Sala Especial Artes Marciales 2. C
  
- Pistas Pádel Millán y Momiluco
  - Pista de Pádel exterior 1. C
  - Pista de Pádel exterior 2. C
  - Pista de Pádel exterior 3. C
  - Pista de Pádel exterior 4. C
  
- Mas Pilates Center
  - Sala Especial Pilates 1. C
  - Sala Especial Pilates 2. C
  
- Origen Box
  - Sala Polivalente. SD-1. C
  
- Gimnasio The Family
  - Sala Especial Musculación. C
  
- Club Piragüismo Tarfia
  - Balsa Melendo Remo y Piragüismo. AE
  
- Carriles Bici
  - Carril Bici Avda. D. José Viel – C. C. Cody. S
  - Carril Bici Avda. A. Calvo Ruiz. S
  - Carril Bici Avda. V. Alexander–Inicio J. Bergamín. S
  - Carril Bici Pol. Industrial - Avda. Cañada Real. S
  - Carril Bici Cañada Rincón Malillo – D. Alonso. S
  - Carril Bici J. Bergamín – CEIP Josefa Gavala. S
  - Carril Bici Avda. M. de Unamuno – Avda. J. Bergamín. S



PATRONATO MUNICIPAL DE DEPORTES  
AYUNTAMIENTO DE LEBRIJA

<b>Código Seguro De Verificación:</b>	TP6zbRCB6h6qmKVx8agLkw==	<b>Estado</b>	<b>Fecha y hora</b>
<b>Firmado Por</b>	Josefa Ganformina Dorantes	Firmado	07/03/2022 10:41:03
<b>Observaciones</b>	DILIGENCIA. Para hacer constar que este documento ha sido APROBADO INICIALMENTE por el Pleno de este Ayuntamiento, en sesión celebrada el día 23 de febrero de 2022. LA SECRETARIA ACCIDENTAL.	<b>Página</b>	80/2041
<b>Url De Verificación</b>	<a href="https://portal.dipusevilla.es/vfirmaAytos/code/TP6zbRCB6h6qmKVx8agLkw==">https://portal.dipusevilla.es/vfirmaAytos/code/TP6zbRCB6h6qmKVx8agLkw==</a>		





- Carril Bici Calle Dámaso Alonso. S
- Carril Bici calle Juan ramón Jiménez. S
- Carril Bici calle Mariano José de Larra. S
- Carril Bici cuesta Lebrija – Trebujena – Cody. S
- Senderos
  - Sendero Urbano ladera del Castillo. SU. AE
  - Sendero Urbano al Parque san Benito. SU. AE
- Senderos medio rural
  - Vía Verde Lebrija – La Señuela. PR. AE
  - Lagunas de Lebrija. PR. AE
  - Campiña lebrijana por V.P. Lebrija - Jerez y Quincena. PR. AE
  - Balsa Melendo por el Fontanal y los Pozos. PR. AE
- Ruta Ecuestre
  - La Campiña por Vía Pecuaria Lebrija a Jerez. AE
- Espacio de Hípica Yeguada Las Arenas S.L.
  - Pista de Ensayo. S
- Espacio de Hípica Club Deportivo Hípico de Lebrija
  - Pista de Ensayo. S

## 12. ANÁLISIS DEL SUELO ACTUAL DISPONIBLE

En este apartado se analiza la disponibilidad de suelo existente calificado como equipamiento deportivo que contiene el PGOU en vigor. A tal efecto y desagregado según su clasificación:

### 12.1. Suelo Urbano

12.1.1. En el Sistema General: equipamiento deportivo.

El Sistema General contempla:

- Polideportivos Municipal (espacios libres)
- Plan Movilidad Urbana Sostenible: carriles bici (Plano 2. Plano de Ordenación de la Red Viaria y Movilidad nº 0.11):



PATRONATO MUNICIPAL DE DEPORTES  
AYUNTAMIENTO DE LEBRIJA

<b>Código Seguro De Verificación:</b>	TP6zbRCB6h6qmKVx8agLkw==	<b>Estado</b>	<b>Fecha y hora</b>
<b>Firmado Por</b>	Josefa Ganformina Dorantes	Firmado	07/03/2022 10:41:03
<b>Observaciones</b>	DILIGENCIA. Para hacer constar que este documento ha sido APROBADO INICIALMENTE por el Pleno de este Ayuntamiento, en sesión celebrada el día 23 de febrero de 2022. LA SECRETARÍA ACCIDENTAL.	<b>Página</b>	81/2041
<b>Url De Verificación</b>	<a href="https://portal.dipusevilla.es/vfirmaAytos/code/TP6zbRCB6h6qmKVx8agLkw==">https://portal.dipusevilla.es/vfirmaAytos/code/TP6zbRCB6h6qmKVx8agLkw==</a>		



- Calle Corredera, Avda. José Fernández Ruiz y continuidad por SE-696 y S-692
- Calle Sevilla, Avda. Antonio Calvo Ruiz y Camino del Fontanal
- Cuesta Cataño y Avda. Andalucía
- Avda. Nervión, Avda. Atenas y Reyes Católicos...
- Calle Fernán Velázquez, Tetuán, Sanlúcar, Callejón del rastro y Cuesta del Castillo
- Calle arcos, Avda. El Cuervo
- Ronda externa

12.1.2. En el Sistema Local: equipamiento deportivo

En el Sistema Local se contemplan los siguientes equipamientos deportivos:

- Pago Dulce 1.604 m<sup>2</sup> Pi 6
- La Cuba 2.621,61 m<sup>2</sup> Pi 15
- Camino del Fontanal 5.026 m<sup>2</sup> Pi 2
- Las Carrascosas 3.170,31 m<sup>2</sup> Pi 1
- El Aceituno 2.177,93 m<sup>2</sup> Pi 8

**12.2. Suelo no urbanizable susceptible de albergar actividades deportivas**

Los suelos que sin ser de uso deportivo pueden albergar actividades deportivas y ser utilizadas por la población general son los siguientes:

12.2.1. Los suelos calificados por el Sistema General de Espacios Libres (SGEL) y el Sistema Local de Espacios Libres (SLEL). En todos ellos, cuya simbología en el plano se expresa con las letras P y J respectivamente, se permite el uso deportivo compatible con las condiciones que establece el planeamiento general (Plano 3. Plano General de Ordenación Urbanística. Calificación del suelo en Núcleo Urbano nº 0.6).

12.2.2. Los suelos de vías pecuarias –todas ellas sin deslinde-, caminos públicos, carriles... en suelo no urbanizable en las que se pueden desarrollar ciertas actividades deportivas compatibles: senderismo, cicloturismo, marcha nórdica, caminatas, running... (Plano 4. Plano de Ordenación. Clasificación del suelo del Territorio Municipal 0.1).

<b>Código Seguro De Verificación:</b>	TP6zbRCB6h6qmKVx8agLkw==	<b>Estado</b>	<b>Fecha y hora</b>
<b>Firmado Por</b>	Josefa Ganformina Dorantes	Firmado	07/03/2022 10:41:03
<b>Observaciones</b>	DILIGENCIA. Para hacer constar que este documento ha sido APROBADO INICIALMENTE por el Pleno de este Ayuntamiento, en sesión celebrada el día 23 de febrero de 2022. LA SECRETARÍA ACCIDENTAL.	<b>Página</b>	82/2041
<b>Url De Verificación</b>	<a href="https://portal.dipusevilla.es/vfirmaAytos/code/TP6zbRCB6h6qmKVx8agLkw==">https://portal.dipusevilla.es/vfirmaAytos/code/TP6zbRCB6h6qmKVx8agLkw==</a>		



- Cañada Real de Lebrija a Jerez 75,22 m
- Vereda de Espera 20,89 m
- Vereda de Zancarrón al Alamillo 20,89 m
- Cañada Real de Sanlúcar a Sevilla 75,22 m
- Vereda Marismas - El Cuervo 20,89 m
- Vereda de las Marismas de Quincena 20,89 m
- Cañada Real de Utrera 75,22 m
- Cañada Real de Las Cabezas 75,22 m
- Vereda de las Colmenillas 20,89 m
- Cañada Cádiz a Sevilla 75,22 m
- Camino Público Municipal Las Carrascosas 6,50 m
- Camino Público Municipal Los Pozos 6,10 m
- Camino Público Municipal El Aceituno 6,00 m
- Camino Público Municipal Cortijo Arriba 5,50 m
- Camino Público Las Palmeras - La Señuela 7,00 m

### 13. ACTUACIONES EN RELACIÓN AL MEDIO AMBIENTE

La construcción y mantenimiento de instalaciones, la celebración de eventos, la movilidad y concentración de deportistas y público espectador provocan gases de efecto invernadero y otros impactos ambientales, entre los que pueden citarse la emisión de dióxido de carbono (CO<sub>2</sub>), los óxidos nitrosos (N<sub>2</sub>O), los CFC, el consumo de energía en la construcción de las instalaciones y el transporte, el consumo de agua, modificación de uso del suelo, generación de residuos, contaminación lumínica y acústica, entre otros.

La planificación deportiva del plan local valorará la incidencia ambiental de las instalaciones que promueva y adecuará las existentes a fin de establecer propuestas de calidad ambiental que eliminen o minimicen el impacto ambiental. Es decir abordará todas las fases de una instalación deportiva en clave de sostenibilidad, sin dañar el medio ambiente, protegiendo siempre la salud y el bienestar de la ciudadanía.

La siguiente tabla indica para cada una de las cuatro fases de vida de una instalación, los efectos ambientales vinculados a los planes para el desarrollo del Plan Local de Instalaciones Deportivas que pueden prevenirse o reducirse estableciendo unos requisitos adecuados para la fase posterior.(Tabla 17)

Tabla 17. Efectos ambientales a prevenir en las instalaciones deportivas



<b>Código Seguro De Verificación:</b>	TP6zbRCB6h6qmKVx8agLkw==	<b>Estado</b>	<b>Fecha y hora</b>
<b>Firmado Por</b>	Josefa Ganformina Dorantes	Firmado	07/03/2022 10:41:03
<b>Observaciones</b>	DILIGENCIA. Para hacer constar que este documento ha sido APROBADO INICIALMENTE por el Pleno de este Ayuntamiento, en sesión celebrada el día 23 de febrero de 2022. LA SECRETARÍA ACCIDENTAL.	<b>Página</b>	83/2041
<b>Url De Verificación</b>	<a href="https://portal.dipusevilla.es/vfirmaAytos/code/TP6zbRCB6h6qmKVx8agLkw==">https://portal.dipusevilla.es/vfirmaAytos/code/TP6zbRCB6h6qmKVx8agLkw==</a>		



EFECTOS AMBIENTALES A PREVENIR	
Fases de la instalación	Contenidos
Fase de planificación	Ajuste del parque deportivo y equipamiento a las necesidades de la población
	Opciones de polivalencia y multifuncionalidad de las instalaciones sobre la función única.
	Opciones de emplazamiento de la instalación deportiva
	Prioridad de la reutilización o rehabilitación de instalaciones sobre las nuevas.
	Adecuación paisajística de la instalación al entorno
Fase de Proyecto y construcción	Optimización de la movilidad.
	Opciones de soluciones constructivas de la edificación
	Materiales previstos
	Instalación de energía renovable
	Sistema eficiente de reducción del consumo de agua
	Sistema eficiente de reducción del consumo de energía
Fase de Uso y funcionamiento	Prever el desmantelamiento no impactante
	Comportamiento de los deportistas
	Comportamiento de acompañantes y espectadores
	Mantenimiento general de la instalación
	Dotación y renovación de equipamiento
Fase de demolición	Gestión de las instalaciones
	Control de la instalación
	Transporte
	Gestión de los residuos

Tomando como base estos efectos, se plantean las siguientes medidas de calidad ambiental:

- En la fase de planificación:
  - Adecuar el tipo, aforo... a la demanda real de la población.
  - Dar prioridad a la rehabilitación o reutilización de la instalación sobre la nueva construcción.
  - Optar por la polivalencia deportiva y multifuncionalidad de la instalación cuando sea posible.
  - Adecuar la instalación al entorno natural o urbano.
  - Ser viable el desplazamiento no motorizado de usuarios.
  - Utilizar espacios urbanos y naturales al aire libre en el diseño de espacios deportivos compatibles con otros usos
  - Concurrir transporte colectivo y carriles bici en su cercanía y disponibilidad para el transporte sostenible
  - Compatibilizar el uso deportivo con la conservación del medio natural y otras actividades rurales
  
- En la fase de proyecto y construcción:
  - Dar prioridad en la contratación a empresas certificadas por normas ambientales (EMAS, ISO 14000...), éticas y sociales (Reporte Global, Normas ISO 26000...)
  - Dar prioridad a productos de ecodiseño
  - Emplear materiales ambientalmente sostenibles
  - Sistema de iluminación que permita optimizar la luz solar.
  - Implantar sistemas de energía renovable

<b>Código Seguro De Verificación:</b>	TP6zbRCB6h6qmKVx8agLkw==	<b>Estado</b>	<b>Fecha y hora</b>
<b>Firmado Por</b>	Josefa Ganfornina Dorantes	Firmado	07/03/2022 10:41:03
<b>Observaciones</b>	DILIGENCIA. Para hacer constar que este documento ha sido APROBADO INICIALMENTE por el Pleno de este Ayuntamiento, en sesión celebrada el día 23 de febrero de 2022. LA SECRETARIA ACCIDENTAL.	<b>Página</b>	84/2041
<b>Url De Verificación</b>	<a href="https://portal.dipusevilla.es/vfirmaAytos/code/TP6zbRCB6h6qmKVx8agLkw==">https://portal.dipusevilla.es/vfirmaAytos/code/TP6zbRCB6h6qmKVx8agLkw==</a>		



- Implantar sistemas de reducción del consumo de agua
  - Implantar sistemas de reducción del consumo de energía
  - Instalar sistema de reducción de la contaminación lumínica
  - Sistema de tratamiento de residuos y vertidos
  - Limitar el riesgo de propagación de incendios
  - Implantar sistema de riego de bajo consumo en zonas ajardinadas y césped artificial.
  - Dotar de contenedores selectivos: orgánicos, plástico, papel y cartón
  - Dotar de contenedor especial para residuos vegetales
  - Instalar aparcamiento seguro de bicis
  - Posibilitar las relaciones personales de los deportistas y de los espectadores
  - Prever el uso de personas con movilidad reducida
- En la fase de uso y mantenimiento:
    - Informar sobre los derechos y deberes de los ciudadanos – deportistas, acompañantes, espectadores- en las instalaciones.
    - Realizar campañas de sensibilización sobre el cuidado y respeto de las instalaciones destinadas a deportistas y acompañantes.
    - Sensibilizar a la población para el acceso no motorizado a la instalación deportiva
    - Instalar y fijar mantenimiento periódico de los sistemas de riego, consumo de agua y energía, iluminación y residuos.
    - Usar dispensadores por goteo para productos líquidos
    - Disponer de papeleras clasificadores para envases de plástico, papel y cartón.
    - Dotar de aparcamientos bici
    - Dotar y renovar de equipamiento
  - En la fase de deconstrucción:
    - Reciclar materiales y reincorporación al proceso constructivo
    - Tratar los materiales en plantas de tratamiento
    - Utilizar medios eléctricos en el transporte de materiales

Fase de uso y mantenimiento instalaciones municipales: medidas medioambientales pendientes <sup>1</sup>										
	1	2	3	4	5	6	7	8	9	10
Pabellón Municipal		x	x		x	x		x		x
Pabellón Antonio Domínguez		x	x		x	x		x		x
Campo Fútbol 5			x		x		x			
Campo Fútbol 7			x		x		x	x		

<b>Código Seguro De Verificación:</b>	TP6zbRCB6h6qmKVx8agLkw==	<b>Estado</b>	<b>Fecha y hora</b>
<b>Firmado Por</b>	Josefa Ganfornina Dorantes	Firmado	07/03/2022 10:41:03
<b>Observaciones</b>	DILIGENCIA. Para hacer constar que este documento ha sido APROBADO INICIALMENTE por el Pleno de este Ayuntamiento, en sesión celebrada el día 23 de febrero de 2022. LA SECRETARÍA ACCIDENTAL.	<b>Página</b>	85/2041
<b>Url De Verificación</b>	<a href="https://portal.dipusevilla.es/vfirmaAytos/code/TP6zbRCB6h6qmKVx8agLkw==">https://portal.dipusevilla.es/vfirmaAytos/code/TP6zbRCB6h6qmKVx8agLkw==</a>		



Campo Fútbol 11		x	x		x		x	x		
Campo Fútbol Municipal	x	x	x	x	x		x	x	x	
Piscina cubierta		x	x		x	x				
Piscina olímpica		x	x			x	x			
Piscina chapoteo			x			x	x			
Rocódromo					x				x	
Pista tenis 1			x	x						
Pista tenis 2			x							
Pista tenis 3			x							
Parque Calistenia										
Pista balonmano playa									x	
Pista Atletismo			x						x	
Pista Polideportiva 1						x			x	
Pista Polideportiva 2						x			x	
Pista salto de longitud										
Sala polivalente				x						
Zonas tránsito Pvo. Mpal.	x		x	x	x	x	x		x	
Patinódromo						x				
Parq. infantil tráfico Manuel G.	x			x		x				x

(1) Infografía derechos y obligaciones de los ciudadanos en las instalaciones deportivas. (2) Dispensadores goteo productos líquidos. (3) Papeleras clasificadoras. (4) Contenedores residuos selectivos. (5) Implantar sistema de iluminación exterior/interior eficiente. (6) Implantar sistema de consumo de agua eficiente. (7) Sistema de riego de bajo consumo (8) Dotación y/o renovación equipamiento. (9) Aparcamiento bicis. (10) Iluminación interior pista

Los textos legales técnicos no se incorporan en este documento a fin de evitar una extensión innecesaria con la inclusión de normas y especificaciones medioambientales a los que están obligados todos los proyectos de construcción de instalaciones deportivas.

## 14. PROPUESTAS DEL MUNICIPIO

### 14.1. Consideraciones sobre las actividades físico – deportivas y sus implicaciones en la planificación de las instalaciones deportivas

Las conclusiones que pueden extraerse del diagnóstico de las páginas que anteceden se traducen en una serie de propuestas de actuación para cada una de las redes de planificación con la finalidad de respuesta a las distintas necesidades del municipio de Lebrija.

Se ha tenido en cuenta, conjuntamente con las necesidades obtenidas a través del estudio realizado sobre hábitos deportivos, la evolución demográfica esperada para los próximos años, las aportaciones de los numerosos clubes deportivos que hacen uso de las instalaciones, la disponibilidad de suelo deportivo existente en el PGOU, las instalaciones y los espacios deportivos existentes públicos y privados, las consideraciones generales que se vienen observando en el panorama nacional y andaluz relacionadas con el deporte y, finalmente, lo dispuesto en el Plan Director de Instalaciones Deportivas de Andalucía.



PATRONATO MUNICIPAL DE DEPORTES  
AYUNTAMIENTO DE LEBRIJA

Código Seguro De Verificación:	TP6zbRCB6h6qmKVx8agLkw==	Estado	Fecha y hora
Firmado Por	Josefa Ganfornina Dorantes	Firmado	07/03/2022 10:41:03
Observaciones	DILIGENCIA. Para hacer constar que este documento ha sido APROBADO INICIALMENTE por el Pleno de este Ayuntamiento, en sesión celebrada el día 23 de febrero de 2022. LA SECRETARIA ACCIDENTAL.	Página	86/2041
Url De Verificación	<a href="https://portal.dipusevilla.es/vfirmaAytos/code/TP6zbRCB6h6qmKVx8agLkw==">https://portal.dipusevilla.es/vfirmaAytos/code/TP6zbRCB6h6qmKVx8agLkw==</a>		



- La evolución demográfica de Lebrija en los últimos años, tomando como referencia el crecimiento real de la población en el último quinquenio, muestra un saldo positivo cercano a cero. Asimismo, como ocurre en el conjunto de Andalucía, España y el conjunto de los países desarrollados de Europa, presenta una reducción de la natalidad, una prolongación de la esperanza de vida al nacer, el incremento de la edad media y un progresivo envejecimiento de la población, manifestado en un abultamiento de los flancos de la pirámide en la población entre 35 y 60 años.
- Los hábitos deportivos de la población de Lebrija reflejan una serie de hechos destacados: el abultado peso del fútbol, la demanda de actividades relacionadas con el deporte – salud en espacios no convencionales, al aire libre y no competitivo; practican más deporte convencional los hombres que las mujeres; los deportes más practicados por los hombres son el fútbol, la caza y la natación, y por las mujeres la gimnasia rítmica, los bailes y el patinaje, entre otros; a partir de los 16 años comienza a descender la práctica deportiva.
- Las instalaciones deportivas de Lebrija, en general, presentan un buen estado de conservación, si bien, las instalaciones requieren de un mantenimiento permanente y de mejoras que eleven su eficiencia... Este hecho tiene su constatación en la alta satisfacción de los usuarios.
- Las instalaciones deportivas del Polideportivo Municipal tienen un nivel de ocupación elevado durante todo el año, especialmente en el periodo en el que se celebran competiciones federadas y en periodos previos de pretemporada.
- Las dotaciones están generalmente en torno a los umbrales de referencia: pistas de tenis – pádel, pista de atletismo, piscina al aire libre, piscina cubierta, pabellones, pistas polideportivas...
- La prioridad por las actividades en instalaciones deportivas municipales e importancia de los centros privados. Esos últimos cuentan con gran aceptación en determinadas franjas de edades. En un futuro van a ir creciendo y completando la oferta de espacios deportivos en Lebrija, hecho que contribuirá a incrementar el número de personas que realizan actividades física – deportivas en el municipio.



PATRONATO MUNICIPAL DE DEPORTES  
AYUNTAMIENTO DE LEBRIJA

<b>Código Seguro De Verificación:</b>	TP6zbRCB6h6qmKVx8agLkw==	<b>Estado</b>	<b>Fecha y hora</b>
<b>Firmado Por</b>	Josefa Ganformina Dorantes	Firmado	07/03/2022 10:41:03
<b>Observaciones</b>	DILIGENCIA. Para hacer constar que este documento ha sido APROBADO INICIALMENTE por el Pleno de este Ayuntamiento, en sesión celebrada el día 23 de febrero de 2022. LA SECRETARIA ACCIDENTAL.	<b>Página</b>	87/2041
<b>Url De Verificación</b>	<a href="https://portal.dipusevilla.es/vfirmaAytos/code/TP6zbRCB6h6qmKVx8agLkw==">https://portal.dipusevilla.es/vfirmaAytos/code/TP6zbRCB6h6qmKVx8agLkw==</a>		



- La diversificación de espacios deportivos nuevos y diferentes, en instalaciones convencionales o no, está contribuyendo a que haya más demandantes de actividad física – deportiva. Los deportes de agua (piragüismo...), los deportes urbanos (skatepark, calistenia...), los deportes relacionados con el ocio (parques multiaventuras...) los deportes al aire libre en parque naturales (circuitos físicos, itinerarios para correr...), los caminos (senderismo, marcha nórdica...) son, entre otras, tendencias que comienzan a dibujarse en el panorama físico – deportivo.

Además de estas constataciones, se han tenido en cuenta ciertas tendencias deportivas observadas en Andalucía y en el estado español con implicaciones en la planificación de las instalaciones deportivas: la construcción, el mantenimiento, la mejora y la modernización.

- La conexión entre la actividad física - deportiva y la salud. Hoy ya nadie cuestiona que la actividad física – deportiva previene bastantes patologías y muchas personas se incorporan a esta actividad por su asociación con la salud física, mental y social.
- La importancia del deporte federado. El deporte federado, con el fútbol a la cabeza, muy promocionado por los medios de comunicación, va a continuar requiriendo mejoras y/o nuevas instalaciones deportivas. Es una demanda muy potente de la población joven. Sin embargo, no hemos de perder de vista la pirámide de población, el crecimiento real y el envejecimiento progresivo de la población como consecuencia del alargamiento de la esperanza de vida al nacer.
- El uso de espacios deportivos no convencionales. El deporte en caminos, calles y parques crece con fuerza y obliga a repensar el espacio y la planificación de los espacios deportivos. También en Lebrija. Antiguas vías de ferrocarril, embalses, caminos de sirga, vías pecuarias, sendas, caminos públicos... vuelven a ser utilizados por una población que demanda cada día más el contacto con la naturaleza y disponer de espacios tranquilos en los que poder ejercer actividades de ocio y deportivas alejadas del tráfico motorizado. Es una inversión eficiente económica y socialmente recuperar esas infraestructuras en el medio rural a través de un uso sostenible, permitiendo a la población el contacto con la naturaleza a través de la actividad física saludable mediante la creación de espacios deportivos en esos lugares.



PATRONATO MUNICIPAL DE DEPORTES  
AYUNTAMIENTO DE LEBRIJA

<b>Código Seguro De Verificación:</b>	TP6zbRCB6h6qmKVx8agLkw==	<b>Estado</b>	<b>Fecha y hora</b>
<b>Firmado Por</b>	Josefa Ganformina Dorantes	Firmado	07/03/2022 10:41:03
<b>Observaciones</b>	DILIGENCIA. Para hacer constar que este documento ha sido APROBADO INICIALMENTE por el Pleno de este Ayuntamiento, en sesión celebrada el día 23 de febrero de 2022. LA SECRETARIA ACCIDENTAL.	<b>Página</b>	88/2041
<b>Url De Verificación</b>	<a href="https://portal.dipusevilla.es/vfirmaAytos/code/TP6zbRCB6h6qmKVx8agLkw==">https://portal.dipusevilla.es/vfirmaAytos/code/TP6zbRCB6h6qmKVx8agLkw==</a>		





- El incremento de la actividad deportiva entre los más jóvenes. Federados o no, el deporte en la infancia y la juventud debe ser la pieza angular de la planificación deportiva. De su desarrollo dependerá no sólo que haya menos obesidad infantil, también que mañana haya menos personas adultas obesas, sedentarias y con otras patologías. También es donde comienzan a crearse valores como el esfuerzo, el trabajo en equipo, la solidaridad, el respeto a las normas... La infancia es la edad en la que se crean los hábitos y valores. Por esto, el deporte en la infancia es el deporte para toda la vida. Y se debe potenciar partiendo de unas instalaciones deportivas escolares públicas dignas y accesibles a todas las personas.
- El deporte como una oportunidad de relación social. La búsqueda de la interacción social a través del deporte y la actividad física es una realidad en aumento como consecuencia del incremento del aislamiento social (rupturas familiares, soledad...) en una sociedad en la que hay un alto desarrollo de relaciones virtuales. El incremento de clubes deportivos que realizan actividades deportivas programadas para sus asociados es un buen ejemplo de ello. También las instalaciones deportivas deberían incorporar espacios comunes que faciliten este tipo de relaciones, como cafetería, espacios abiertos...
- La polivalencia de las instalaciones deportivas. Las instalaciones deben contener varios espacios deportivos distintos e incluso dejar abierta la posibilidad de diseñar otros espacios diferentes en el futuro si cambias las tendencias deportivas.
- La ubicación y la accesibilidad de una instalación como elementos básicos para fomentar el deporte. Si el tiempo que una persona está dispuesta a desplazarse para hacer deporte está en torno a 20 a 25 minutos, debe entenderse que hay que planificar la instalación de pistas deportivas en sistemas locales de equipamiento deportivo, barrios más distantes de los sistemas generales, y mantener la apertura de las pistas deportivas escolares por las tardes. Son las instalaciones de accesibilidad general un poderoso instrumento para incrementar el número de deportistas.
- El fuerte interés en la calidad, tanto en las instalaciones como en los espacios complementarios y auxiliares. El confort en las gradas, la climatización, la limpieza... de la instalación debe ir acompañado de unos vestuarios modernos, una recepción de los usuarios digna,



PATRONATO MUNICIPAL DE DEPORTES  
AYUNTAMIENTO DE LEBRIJA

<b>Código Seguro De Verificación:</b>	TP6zbRCB6h6qmKVx8agLkw==	<b>Estado</b>	<b>Fecha y hora</b>
<b>Firmado Por</b>	Josefa Ganformina Dorantes	Firmado	07/03/2022 10:41:03
<b>Observaciones</b>	DILIGENCIA. Para hacer constar que este documento ha sido APROBADO INICIALMENTE por el Pleno de este Ayuntamiento, en sesión celebrada el día 23 de febrero de 2022. LA SECRETARIA ACCIDENTAL.	<b>Página</b>	89/2041
<b>Url De Verificación</b>	<a href="https://portal.dipusevilla.es/vfirmaAytos/code/TP6zbRCB6h6qmKVx8agLkw==">https://portal.dipusevilla.es/vfirmaAytos/code/TP6zbRCB6h6qmKVx8agLkw==</a>		



unos servicios limpios, una vegetación abundante... Todo ello proporciona calidad, no exclusivamente el espacio deportivo.

- Las instalaciones deben contemplar la sostenibilidad ambiental en aspectos como los materiales constructivos, el ahorro energético, el ahorro en el consumo de agua, el empleo de energías renovables, entre otros.

En síntesis, se pretende con las propuestas, completar las instalaciones con nuevas construcciones, realizar previsiones a corto y medio plazo, reformar aquellas que se encuentran en deficiente estado, mantenerlas en buenas condiciones y suficientemente dotadas para que todos los ciudadanos de Lebrija puedan realizar deporte con una calidad aceptada y se prolongue el ciclo medio de vida de las mismas, todo ello teniendo en cuenta la sostenibilidad económica, social y ambiental.

## 14.2. Actuaciones

Las actuaciones se clasifican en diferentes programas, cada uno en su correspondiente red.

### 14.2.1. Actuaciones en la Red Básica<sup>1</sup>

Los programas de actuación propuestos para la Red Básica son: programa de creación o construcción de nuevas instalaciones; programa de modernización y mejoras de la dotación deportiva existente (equipamientos, adecuación, mantenimiento, remodelación); programa de mejora de instalaciones en centros educativos (equipamientos, adecuación, mantenimiento, remodelación); programa de fomento de la actividad física relacionado con el deporte – ocio; y , finalmente, programa de la actividad física relacionada con la salud.

#### 14.2.1.1. Programa de creación / construcción de nuevas instalaciones (Cuadro 22)

Cuadro 22: Programa de construcción de nuevas instalaciones Red Básica

Instalación deportiva	Espacio deportivo	Evidencia	Actuaciones principales
Suelo deportivo	Pistas	Inexistencia.	Instalación pistas

<sup>1</sup> Conjunto de instalaciones deportivas que se consideran fundamentales o mínimas para la práctica deportiva generalizada en sus diversas modalidades y especialidades; el cumplimiento de la programación del deporte en edad escolar y la práctica deportiva relativa a la competición de carácter local.



<b>Código Seguro De Verificación:</b>	TP6zbRCB6h6qmKVx8agLkw==	<b>Estado</b>	<b>Fecha y hora</b>	
<b>Firmado Por</b>	Josefa Ganformina Dorantes	Firmado	07/03/2022 10:41:03	
<b>Observaciones</b>	DILIGENCIA. Para hacer constar que este documento ha sido APROBADO INICIALMENTE por el Pleno de este Ayuntamiento, en sesión celebrada el día 23 de febrero de 2022. LA SECRETARÍA ACCIDENTAL.	<b>Página</b>	90/2041	
<b>Url De Verificación</b>	<a href="https://portal.dipusevilla.es/vfirmaAytos/code/TP6zbRCB6h6qmKVx8agLkw==">https://portal.dipusevilla.es/vfirmaAytos/code/TP6zbRCB6h6qmKVx8agLkw==</a>			

(barrios)	polideportivas	Atender demanda.	polideportivas. Medidas prevenir impacto medioambiental
<b>Polideportivo Municipal</b>	Pista Calistenia infantil	Inexistencia. Atender demanda.	Pavimentación e instalación de pista. Cerramiento. Medidas prevenir impacto medioambiental
<b>Adquisición suelo de reserva</b>	Campo de fútbol u otras instalaciones convencionales	Ausencia de suelo en Sistema general	Innovación PGOU. Medidas prevenir impacto medioambiental
<b>Calles y avenidas casco urbano</b>	Carriles - bici	Mejora de la movilidad urbana sostenible, funcionalidad red continua	Los carriles establecidas en cada desarrollo urbanístico
<b>Polideportivo Municipal</b>	Espacios complementarios	Necesidad de crear nuevas calles de tránsito y acceso a nuevas pistas	Construcción, instalación eléctrica. Medidas para prevenir impacto medioambiental

#### 14.2.1.2. Programa de modernización y mejoras de la dotación deportiva (Cuadro 23)

Estas mejoras incluyen la dotación de equipamiento, la adecuación, el mantenimiento, la remodelación y la reforma de instalaciones.

Cuadro 23: Programa de modernización y mejora de la dotación deportiva municipal Red Básica

Instalación deportiva	Espacio deportivo	Evidencia	Actuaciones principales
<b>Polideportivo Municipal</b>	Campo Fútbol 11	Iluminación ineficiente Deterioro del césped y banquillos. Consumo excesivo de agua y luz	Sustitución del césped. Iluminación led en campo. Banquillos. Eficiencia energética y sensores grifos. Otras medidas ambientales: papeleras selectivas, dispensador por goteo en servicios. Reutilización cubierta, nuevo césped en campo fútbol y muro pista atletismo del Polideportivo Mpal. respectivamente
<b>Campo de Fútbol Municipal</b>	Campo de Fútbol	Antigüedad de las instalaciones	Renovación integral conjunto de espacios, iluminación eficiente en campo y servicios, sensores grifos servicios y riego. Otras medidas de prevención impacto medioambiental: aparcamientos bici, energía renovable...
<b>Polideportivo Municipal</b>	Pabellón Municipal	Humedad suelo, pista resbaladiza, sostenibilidad mejorable en energía	Colocación sistema aireación. Tecnología eficiente en agua e iluminación. Iluminación



PATRONATO MUNICIPAL DE DEPORTES  
AYUNTAMIENTO DE LEBRIJA

<b>Código Seguro De Verificación:</b>	TP6zbRCB6h6qmKVx8agLkw==	<b>Estado</b>	<b>Fecha y hora</b>
<b>Firmado Por</b>	Josefa Ganfornina Dorantes	Firmado	07/03/2022 10:41:03
<b>Observaciones</b>	DILIGENCIA. Para hacer constar que este documento ha sido APROBADO INICIALMENTE por el Pleno de este Ayuntamiento, en sesión celebrada el día 23 de febrero de 2022. LA SECRETARIA ACCIDENTAL.	<b>Página</b>	91/2041
<b>Url De Verificación</b>	<a href="https://portal.dipusevilla.es/vfirmaAytos/code/TP6zbRCB6h6qmKVx8agLkw==">https://portal.dipusevilla.es/vfirmaAytos/code/TP6zbRCB6h6qmKVx8agLkw==</a>		



		y consumo de agua, piso resbaladizo.	led en pista. Dotación espalderas. Cambio suelo deportivo. Otras medidas prevención impacto medioambiental.
<b>Polideportivo Municipal</b>	Pabellón Antonio Domínguez	Deterioro de persianas y ventanas. Pérdida de color en las líneas de campo. Redes protección en techo y porterías. Sostenibilidad energía y consumo de agua	Colocar tecnología eficiente en agua e iluminación. Sustitución de ventanas y persianas. Pintar. Iluminación led en pistas. Otras medidas de prevención de impacto medioambiental: papeleras selectivas, infografía derechos y obligaciones, dispensador por goteo...
<b>Polideportivo Municipal</b>	Campo F5	Redes porterías y de campo deterioradas. Sostenibilidad ambiental mejorable en ahorro energético	Sustitución de césped. Nueva iluminación eficiente. Sustitución de redes de protección exterior y porterías.
<b>Polideportivo Municipal</b>	Campo F7	Redes porterías y campo deterioradas. Inexistencia de gradas. Iluminación ineficiente	Sustitución redes. Instalación gradas. Sustitución césped. Iluminación led.
<b>Piscina cubierta</b>	Piscina cubierta	Existencia de pódium; dificultad acceso a vaso para minusválidos, exceso consumo de agua en duchas y grifos; sostenibilidad ambiental mejorable en energía y consumo de agua	Eliminación de pódium y acceso directo al vaso mediante rampa, sensores en grifos y duchas, eliminación escalón y pódium. Otras medidas de prevención de impacto medioambiental: papeleras selectivas, dispensador por goteo, calderas pellets
<b>Piscina aire libre</b>	Piscina aire libre	Barrera arquitectónica en pediluvios, consumo de agua excesivo en grifos y duchas, escalón y pódium.	Eliminación de pódium y colocación de sensores en pediluvios
<b>Polideportivo Municipal</b>	Pistas polideportivas exteriores	Sostenibilidad ambiental mejorable en ahorro de energía. Deterioro piso por su uso	Mantenimiento de piso (grietas...), iluminación led.
<b>Polideportivo Municipal</b>	Calles de acceso a pistas	La sostenibilidad ambiental mejorable	Iluminación led. Otras medidas de prevención de impacto medioambiental: papeleras selectivas, infografía derechos y deberes, mantenimiento periódico zonas verdes, reutilización adoquines campo fútbol municipal
<b>Bulevar Océano Atlántico</b>	Sala de billar	Humedad	Reparación cubierta
<b>Pabellón Municipal</b>	Rocódromo	Mantenimiento, sustitución de presas, déficit de material de escalada en altura.	Adquisición material escalada. Iluminación independiente. Colocar presas en altura. Equipamiento espeleología



<b>Código Seguro De Verificación:</b>	TP6zbRCB6h6qmKVx8agLkw==	<b>Estado</b>	<b>Fecha y hora</b>
<b>Firmado Por</b>	Josefa Ganfornina Dorantes	Firmado	07/03/2022 10:41:03
<b>Observaciones</b>	DILIGENCIA. Para hacer constar que este documento ha sido APROBADO INICIALMENTE por el Pleno de este Ayuntamiento, en sesión celebrada el día 23 de febrero de 2022. LA SECRETARÍA ACCIDENTAL.	<b>Página</b>	92/2041
<b>Url De Verificación</b>	<a href="https://portal.dipusevilla.es/vfirmaAytos/code/TP6zbRCB6h6qmKVx8agLkw==">https://portal.dipusevilla.es/vfirmaAytos/code/TP6zbRCB6h6qmKVx8agLkw==</a>		



<b>Polideportivo Municipal</b>	Pista balonmano arena	Necesidad de cierre perimetral y redes de detrás de porterías. No cumple medidas.	Adquisición de vallas de cerramiento y redes. Ensanchar pista.
<b>Polideportivo Municipal</b>	Pista atletismo	Proceso de deterioro piso tartán	Sustitución tartán Cerramiento zona vestuarios
<b>Polideportivo Municipal</b>	Pistas tenis	Necesidad de mantenimiento	Mantenimiento solería, pintura de líneas de juego, mantenimiento equipamiento deportivo.
<b>Pista Patinaje Océano Atlántico</b>	Pista patinaje	Proceso de deterioro de la solería. Necesidad de cerramiento.	Mejora solería y mantenimiento general de la pista. Colocar cerramiento.

#### 14.2.1.3. Programa de mejoras de las instalaciones en centros educativos

Estas mejoras incluyen la dotación de equipamiento, la adecuación, el mantenimiento, la remodelación y la reforma de instalaciones.

Las pistas escolares requieren de un mantenimiento. Entre las tareas más habituales se encuentran: reparaciones en la solería, pintura de líneas de juego y el mantenimiento del equipamiento deportivo (canastas, porterías, redes, colchonetas, aparatos gimnasia, espalderas, balones...). Hay que prever que a pesar del buen estado general, en el periodo de vigencia del plan van a necesitar intervenciones que surgirán con seguridad y en estos momentos no son posibles especificar. (Cuadro 24)

Hay que establecer una diferencias entre las instalaciones deportivas de los IES, de cuya reparación y mantenimiento se encarga la Consejería de Educación de la Junta de Andalucía y la de los CIP, cuyo mantenimiento y reparaciones corresponde al Ayuntamiento.

Las reparaciones, de modo general, se realizan en el periodo estival de vacaciones a través de los informes de necesidades que realizan los centros educativos de infantil y primaria al propio Ayuntamiento a través de las direcciones de los centros educativos. No obstante, también se realizan en aquellos casos en los que surgen evidencias a lo largo del curso que requieren una intervención municipal.

<b>Código Seguro De Verificación:</b>	TP6zbRCB6h6qmKVx8agLkw==	<b>Estado</b>	<b>Fecha y hora</b>
<b>Firmado Por</b>	Josefa Ganformina Dorantes	Firmado	07/03/2022 10:41:03
<b>Observaciones</b>	DILIGENCIA. Para hacer constar que este documento ha sido APROBADO INICIALMENTE por el Pleno de este Ayuntamiento, en sesión celebrada el día 23 de febrero de 2022. LA SECRETARIA ACCIDENTAL.	<b>Página</b>	93/2041
<b>Url De Verificación</b>	<a href="https://portal.dipusevilla.es/vfirmaAytos/code/TP6zbRCB6h6qmKVx8agLkw==">https://portal.dipusevilla.es/vfirmaAytos/code/TP6zbRCB6h6qmKVx8agLkw==</a>		



Al margen de las actuaciones anteriores, se ve la necesidad de construir un servicio – ducha para atender las necesidades del club Amigos del Tenis de Mesa de Lebrija para mejorar la calidad de la instalación.

Estas instalaciones son las que siguen:

- Pista Polideportiva Baloncesto Sala PPL2. IES Bajo Guadalquivir
- Pista Polideportiva Fútbol Sala PPL2. IES Bajo Guadalquivir
- Sala Polivalente Gimnasio SD1. IES Bajo Guadalquivir
- Pista Polideportiva Baloncesto Sala PPL2. IES El Fontanal
- Pista Polideportiva Fútbol Sala PPL2. IES El Fontanal
- Sala Polivalente Gimnasio SD1. IES El Fontanal
- Búlder. IES El Fontanal
- Pista Polideportiva Fútbol. IES Virgen Del Castillo
- Pista Polideportiva Baloncesto. IES Virgen Del Castillo
- Pista Mini fútbol Albero. IES Virgen Del Castillo
- Pista de Fútbol Albero. IES Virgen Del Castillo
- Pista de Salto De Longitud. IES Virgen Del Castillo
- Sala Usos Múltiples. IES Virgen Del Castillo
- Zona de Barras. IES Virgen Del Castillo
- Medio Natural. IES Virgen del Castillo
- Pista Minibasket .PPL1 CEIP Blas Infante
- Pista Polideportiva Fútbol PPL2. CEIP Blas Infante
- Pista Polideportiva Baloncesto PPL1. CEIP Blas Infante
- Sala Polivalente Gimnasio SD1. CEIP Blas Infante
- Pista Polideportiva Fútbol Sala. PPL2 CEIP Cristo Rey
- Pista Polideportiva Mini básquet. PPL1 CEIP Cristo Rey
- Sala Polivalente Gimnasio SD1. CEIP Cristo Rey
- Zona Infantil. CEIP El Recreo
- Pista Fútbol Albero PPL2. CEIP El Recreo
- Pista Mini fútbol Albero PPL1. CEIP El Recreo
- Pista Polideportiva Baloncesto Sala PPL2. CEIP El Recreo
- Pista Polideportiva Fútbol Sala PPL2. CEIP El Recreo
- Sala Polivalente Gimnasio SD1. CEIP El Recreo
- Zona Infantil. CEIP El Recreo
- Zona Juegos Populares. CEIP El Recreo
- Pista Minibasket PPL1. CEIP Elio Antonio de Nebrija
- Pista Polideportiva Fútbol Sala. CEIP Elio Antonio de Nebrija
- Sala Polivalente Gimnasio SD1. CEIP Elio Antonio de Nebrija
- Zona Infantil. CEIP Elio Antonio de Nebrija
- Zona Juegos Populares CEIP. Elio Antonio de Nebrija
- Pista Minibasket PPL1. CEIP José Cortines Pacheco
- Pista Polideportiva Fútbol Sala PPL2. CEIP José Cortines Pacheco
- Sala Polivalente Gimnasio SD1. CEIP José Cortines Pacheco
- Zona Juegos Populares CEIP. José Cortines Pacheco
- Pista Polideportiva Baloncesto Sala PPL2. CEIP Josefa Gavala
- Pista Polideportiva Fútbol Sala PPL2. CEIP Josefa Gavala
- Sala Polivalente Gimnasio SD1. CEIP Josefa Gavala
- Zona Infantil CEIP. Josefa Gavala
- Pista Minibasket PPL1. CEIP Josefa Gavala
- Pista Polideportiva 1 PPL2. CEIP Josefa Gavala
- Zona Juegos Populares. CEIP Josefa Gavala
- Pista Minibasket PPL1. CEIP Ignacio Halcón
- Pista Polideportiva 1 PPL2. CEIP Ignacio Halcón
- Zona Juegos Populares. CEIP Ignacio Halcón



PATRONATO MUNICIPAL DE DEPORTES  
AYUNTAMIENTO DE LEBRIJA

<b>Código Seguro De Verificación:</b>	TP6zbRCB6h6qmKVx8agLkw==	<b>Estado</b>	<b>Fecha y hora</b>
<b>Firmado Por</b>	Josefa Ganformina Dorantes	Firmado	07/03/2022 10:41:03
<b>Observaciones</b>	DILIGENCIA. Para hacer constar que este documento ha sido APROBADO INICIALMENTE por el Pleno de este Ayuntamiento, en sesión celebrada el día 23 de febrero de 2022. LA SECRETARIA ACCIDENTAL.	<b>Página</b>	94/2041
<b>Url De Verificación</b>	<a href="https://portal.dipusevilla.es/vfirmaAytos/code/TP6zbRCB6h6qmKVx8agLkw==">https://portal.dipusevilla.es/vfirmaAytos/code/TP6zbRCB6h6qmKVx8agLkw==</a>		



- Sala Polivalente Gimnasio SD1. C.E.PER. Molino de Viento
- Pista Polideportiva. CEPER Molino de Viento
- Pista Polideportiva PPL2. CEIP Nebrixa
- Sala Polivalente SD1. CEIP Nebrixa
- Zona de Juegos Populares. CEIP Nebrixa

Cuadro 24. Programa Instalaciones centros educativos

Instalación Deportiva	Espacio deportivo	Evidencia	Actuaciones
CEIP Lebrija	Instalaciones	Señalización Equipamiento	Pintura. Sustituir equipamiento
CEPER Adultos	Sala polivalente	Ausencia de ducha	Ducha en servicios

#### 14.2.1.4. Programa de fomento de la actividad deportiva de la ciudadanía vinculado al deporte – ocio (Cuadro 25)

Cuadro 25: Programa deporte – ocio Red Básica

Instalación Deportiva	Espacio deportivo	Evidencia	Actuaciones
Polideportivo Municipal	Circuito de Skate	Inexistencia. Atender demanda real	Pavimentación e instalación de circuito. Cerramiento
Parque infantil de Tráfico Manuel Gómez Pérez	Pista de Circulación Vial	Proceso de deterioro del pavimento y de la señalización horizontal.	Mantenimiento y reparación de superficies, pintar señales. Riego eficiente zonas verdes.
Ampliación Parque de san Benito	Circuito multiaventuras	Atender demanda real y futura.	Redacción de proyecto para la Instalación de puente colgante, tirolinas, redes suspendidas, zonas de obstáculos, lianas, cables de equilibrio, etc.

#### 14.2.1.5. Programa de fomento de la actividad deportiva de la ciudadanía vinculado con la salud (Cuadro 26)

Cuadro 26. Programa deporte – salud. Red básica

Instalación Deportiva	Espacio Deportivo	Evidencias	Actuaciones
Antiguo trazado vía férrea	Vía Verde de Lebrija	Atender demanda actual y potencial de población que realiza actividades no competitivas: senderismo, marcha nórdica, ciclismo...	Acuerdos ADIF. Lanzamiento de contrato menor, adjudicación. Ejecución por fases si no se encuentra financiación externa.
Camino natural	Camino de Santiago	Atender demanda de peregrinos, dificultades para orientarse, falta de vegetación lineal o islotes de arbolado	Acondicionar periódicamente el piso, señalización, plantación de árboles...
Camino natural (suelo público municipal uso compartido)	Sendero PR: Lagunas de Lebrija	Atender demanda actual y potencial de población que realiza actividades no competitivas: senderismo, marcha	Acondicionar periódicamente piso, señalización, Paneles informativos,



PATRONATO MUNICIPAL DE DEPORTES  
AYUNTAMIENTO DE LEBRIJA

Código Seguro De Verificación:	TP6zbRCB6h6qmKVx8agLkw==	Estado	Fecha y hora
Firmado Por	Josefa Ganformina Dorantes	Firmado	07/03/2022 10:41:03
Observaciones	DILIGENCIA. Para hacer constar que este documento ha sido APROBADO INICIALMENTE por el Pleno de este Ayuntamiento, en sesión celebrada el día 23 de febrero de 2022. LA SECRETARIA ACCIDENTAL.	Página	95/2041
Url De Verificación	<a href="https://portal.dipusevilla.es/vfirmaAytos/code/TP6zbRCB6h6qmKVx8agLkw==">https://portal.dipusevilla.es/vfirmaAytos/code/TP6zbRCB6h6qmKVx8agLkw==</a>		



		nórdica, ciclismo...	áreas de descanso y difusión. Homologación FAM
<b>Camino natural (suelo público municipal uso compartido) y vía pecuaria Cádiz a Sevilla</b>	Sendero PR: El monte de Lebrija: cerros, lomas y atalayas	Atender demanda actual y potencial de población de todas las edades que realiza actividades no competitivas: senderismo, caminatas, ciclismo...	Acondicionar periódicamente el piso, señalización, paneles informativos, homologación FAM y difusión.
<b>Camino natural (suelo público municipal uso compartido), vía pecuaria Lebrija a Jerez de la Frontera y vereda de Quincena</b>	Sendero PR: La campiña de Lebrija: cortijos, pozos y abrevaderos	Atender demanda actual y potencial de población de todas las edades que realiza actividades no competitivas: senderismo, marcha nórdica, ciclismo...	Acondicionar periódicamente el piso, señalización, arbolado, homologación FAM y difusión.
<b>Camino natural (suelo público municipal uso compartido)</b>	Sendero PR: La Señuela y el río Guadalquivir por las marismas.	Atender demanda actual y potencial de población de todas las edades que realiza actividades no competitivas: senderismo, ciclismo...	Acondicionar periódicamente el piso, señalización, áreas de descanso y difusión. Homologación FAM
<b>Camino natural (suelo público municipal uso compartido)</b>	Creación Sendero Local (SL): Balsa Melendo por Fuente de Baco y los Pozos	Atender demanda actual y potencial de población de todas las edades que realiza actividades no competitivas: senderismo, marcha nórdica, ciclismo...	Señalización, arbolado, homologación FAM y difusión.
<b>Camino natural (suelo público municipal uso compartido)</b>	Creación Sendero Local (SL): Camino y parque de san Benito	Atender demanda actual y potencial de población de todas las edades que realiza actividades no competitivas: senderismo, marcha nórdica, caminatas...	Acondicionar periódicamente el piso, señalización, homologación FAM y difusión.
<b>Camino natural (suelo público municipal uso compartido)</b>	Creación Sendero Local (SL): Loma de Overo	Atender demanda actual y potencial de población de todas las edades que realiza actividades no competitivas: senderismo, marcha nórdica, caminatas...	Acondicionar periódicamente el piso, señalización, arbolado homologación FAM y difusión.
<b>Camino natural (suelo público municipal uso compartido)</b>	Creación Sendero Local (SL): Fuente del Alamillo por vía pecuaria Zancarrón a El Alamillo	Atender demanda actual y potencial de población de todas las edades que realiza actividades no competitivas: senderismo, marcha nórdica, ciclismo...	Acondicionar periódicamente el piso, señalización, arbolado homologación FAM y difusión.
<b>Sendero natural</b>	Ribera río Guadalquivir	Fomentar desplazamientos no motorizados en la provincia de Sevilla siguiendo la ribera del río Guadalquivir desde Peñaflor a Lebrija	Sin articular (fase de redacción del proyecto)



PATRONATO MUNICIPAL DE DEPORTES  
AYUNTAMIENTO DE LEBRIJA

<b>Código Seguro De Verificación:</b>	TP6zbRCB6h6qmKVx8agLkw==	<b>Estado</b>	<b>Fecha y hora</b>
<b>Firmado Por</b>	Josefa Ganfornina Dorantes	Firmado	07/03/2022 10:41:03
<b>Observaciones</b>	DILIGENCIA. Para hacer constar que este documento ha sido APROBADO INICIALMENTE por el Pleno de este Ayuntamiento, en sesión celebrada el día 23 de febrero de 2022. LA SECRETARIA ACCIDENTAL.	<b>Página</b>	96/2041
<b>Url De Verificación</b>	<a href="https://portal.dipusevilla.es/vfirmaAytos/code/TP6zbRCB6h6qmKVx8agLkw==">https://portal.dipusevilla.es/vfirmaAytos/code/TP6zbRCB6h6qmKVx8agLkw==</a>		





<b>Parque 28 de Febrero</b>	Circuito físico – deportivo. Pista finlandesa. Pista de petanca	Demanda existente y futura; fomento del deporte - salud	Construcción y señalización. Infografía
<b>Plaza y parque Fco. García Romero “El Mochuelo de Varejones”</b>	Circuito físico – deportivo. Pista finlandesa.	Demanda existente y futura; fomento del deporte salud	Construcción y señalización. Infografía
<b>Ampliación parque de san Benito</b>	Circuito físico – deportivo. Pista finlandesa.	Demanda existente y futura; fomento del deporte salud	Construcción y señalización.
<b>Parque Bulevar</b>	Parque biosaludable	Deterioro por su uso	Mantenimiento y sustitución equipos
<b>Parque Giraldilla</b>	Parque biosaludable	Deterioro por su uso	Mantenimiento y sustitución equipos
<b>Parque Huerta de los Frailes</b>	Parque biosaludable	Deterioro por su uso	Mantenimiento y sustitución equipos
<b>Huerta Macena</b>	Parque biosaludable	Deterioro por su uso	Mantenimiento y sustitución equipos
<b>Plaza El Recreo</b>	Parque biosaludable	Deterioro por su uso	Mantenimiento y sustitución equipos
<b>San Benito</b>	Parque biosaludable	Deterioro por su uso	Mantenimiento y sustitución equipos
<b>Plaza Vista Alegre</b>	Parque biosaludable	Deterioro por su uso	Mantenimiento y sustitución equipos
<b>Plaza Carlos Cano</b>	Parque biosaludable	Deterioro por su uso	Mantenimiento y sustitución equipos
<b>Bda. Rafael Alberti</b>	Antiguo Helipuerto	Ausencia de instalación deportiva cercana	Instalación pista polideportiva
<b>Bda. Pago Dulce</b>	Suelo deportivo	Ausencia instalación deportiva cercana	Instalación pista polideportiva
<b>Bda. Cuba</b>	Suelo deportivo	Ausencia instalación deportiva cercana	Instalación pista polideportiva.
<b>Bda. Carrascosas</b>	Suelo deportivo	Ausencia de instalación deportiva	Instalación pista polideportiva
<b>Calle Cuba</b>	S. Terciario Pi15	Ausencia instalación	Innovación PGOU
<b>Sendero urbano del Castillo (pendiente de plan especial)</b>	Sendero	Ampliar recorrido, deporte ocio – salud y turístico.	Señalización e infografía. Continuidad por laderas castillo.
<b>Vía Pecuaría Jerez</b>	Ruta ecuestre	Deterioro señales	Reponer señales
<b>Polideportivo Mpal.</b>	Pista saludable	Completar instalaciones nuevos usos	Mejorar piso mediante reutilización del césped.
<b>Carril Bici Av. Antonio Calvo Ruiz</b>	Carril bici	Necesidad de reparar la superficie de rodadura, pivotes de delimitación deteriorados, pérdida de pintura en superficie,	Reparación de firmes, sustitución de pivotes deteriorados, pintura de superficie de



<b>Código Seguro De Verificación:</b>	TP6zbRCB6h6qmKVx8agLkw==	<b>Estado</b>	<b>Fecha y hora</b>
<b>Firmado Por</b>	Josefa Ganformina Dorantes	Firmado	07/03/2022 10:41:03
<b>Observaciones</b>	DILIGENCIA. Para hacer constar que este documento ha sido APROBADO INICIALMENTE por el Pleno de este Ayuntamiento, en sesión celebrada el día 23 de febrero de 2022. LA SECRETARÍA ACCIDENTAL.	<b>Página</b>	97/2041
<b>Url De Verificación</b>	<a href="https://portal.dipusevilla.es/vfirmaAytos/code/TP6zbRCB6h6qmKVx8agLkw==">https://portal.dipusevilla.es/vfirmaAytos/code/TP6zbRCB6h6qmKVx8agLkw==</a>		



		señalización deficiente	rodadura, señalización.
<b>Carril Bici Av. Vicente Alexandre</b>	Carril bici	Necesidad de reparar la superficie de rodadura, pivotes de delimitación deteriorados, pérdida de pintura en superficie, señalización deficiente	Reparación de firmes, sustitución de pivotes deteriorados, pintura de superficie de rodadura, señalización.
<b>Carril Bici Av. José Bergamín</b>	Carril bici	Necesidad de reparar la superficie de rodadura, pivotes de delimitación deteriorados, pérdida de pintura en superficie, señalización deficiente	Reparación de firmes, sustitución de pivotes deteriorados, pintura de superficie de rodadura, señalización.
<b>Carril Bici Av. Miguel de Unamuno</b>	Carril bici	Necesidad de reparar la superficie de rodadura, pivotes de delimitación deteriorados, pérdida de pintura en superficie, señalización deficiente	Reparación de firmes, sustitución de pivotes deteriorados, pintura de superficie de rodadura, señalización.
<b>Carril Juan Ramón Jiménez</b>	Carril bici	Superficie de rodadura, pivotes, pintura	Reparación de superficie de rodadura, sustitución de pivotes defectuosos, pintura, señalización
<b>Carril Mariano José de Larra</b>	Carril bici	Superficie de rodadura, pivotes y pintura de superficie y de señalización.	Reparación de superficie sustitución de pivotes deteriorados, señalización, pintura
<b>Carril Bici Lebrija Avda. Doctor Viel</b>	Carril bici	Necesidad de reparar la superficie de rodadura, pivotes de delimitación deteriorados, pérdida de pintura en superficie, señalización deficiente	Reparación de firmes, sustitución de pivotes deteriorados, pintura de superficie de rodadura, señalización.
<b>Carril Bici Av. Cañada Real</b>	Carril bici	Necesidad de reparar la superficie de rodadura, pivotes de delimitación deteriorados, pérdida de pintura en superficie, señalización deficiente	Reparación de firmes, sustitución de pivotes deteriorados, pintura de superficie de rodadura, señalización.
<b>Carril Bici Av. Carretera Lebrija – Trebujena cuesta</b>	Carril bici	Necesidad de reparar la superficie de rodadura, pivotes de delimitación deteriorados, pérdida de pintura en superficie, señalización	Reparación de firmes, sustitución de pivotes deteriorados, pintura de superficie de rodadura,



PATRONATO MUNICIPAL DE DEPORTES  
AYUNTAMIENTO DE LEBRIJA

<b>Código Seguro De Verificación:</b>	TP6zbRCB6h6qmKVx8agLkw==	<b>Estado</b>	<b>Fecha y hora</b>
<b>Firmado Por</b>	Josefa Ganfornina Dorantes	Firmado	07/03/2022 10:41:03
<b>Observaciones</b>	DILIGENCIA. Para hacer constar que este documento ha sido APROBADO INICIALMENTE por el Pleno de este Ayuntamiento, en sesión celebrada el día 23 de febrero de 2022. LA SECRETARIA ACCIDENTAL.	<b>Página</b>	98/2041
<b>Url De Verificación</b>	<a href="https://portal.dipusevilla.es/vfirmaAytos/code/TP6zbRCB6h6qmKVx8agLkw==">https://portal.dipusevilla.es/vfirmaAytos/code/TP6zbRCB6h6qmKVx8agLkw==</a>		



Carril Dámaso Alonso		deficiente	señalización.
	Carril bici	Necesidad de repasar la superficie rodada, pintura...	Reparación de firmes, pintura y pivotes deteriorados.
Carril Calle Cañada Del Rincón Malillo	Carril bici	Necesidad de repasar la superficie de rodadura, pivotes de delimitación deteriorados, pérdida de pintura en superficie, señalización deficiente	Reparación de firmes, sustitución de pivotes deteriorados, pintura de superficie de rodadura, señalización.

## 14.2.2. Actuaciones en la Red Complementaria<sup>2</sup>

### 14.2.2.1. Programa de creación de instalaciones Red Complementaria (Cuadro 27)

Cuadro 27: Programa de creación de instalaciones Red Complementaria

Instalación Deportiva	Espacio Deportivo	Evidencias	Actuaciones
Zona sin definir	Circuito de carrera de galgos con liebre mecánica	Demanda real elevada	Construcción de carril fijo estable adaptado a la normativa.

### 14.2.2.2. Programa de modernización de espacios deportivos Red Complementaria (Cuadro 28)

Cuadro 28: Programa de modernización de instalaciones Red Complementaria

Instalación deportiva	Espacio Deportivo	Evidencias	Actuaciones
Pista de coches radio control	Circuito de coches radio control	Demanda elevada. Deterioro instalación eléctrica, deterioro pista, envejecimiento general de la instalación	Modernización general, mejoras red eléctrica.

## 14.2.3. Actuaciones en la Red Especial

No se contemplan

## 14.3. Previsiones sobre instalaciones deportivas y otros objetivos

A continuación se definen el conjunto de acciones a desarrollar en los diversos programas, diferenciando entre programas de construcción y programas de

<sup>2</sup> La componen el conjunto de instalaciones deportivas cuyo objeto sean determinadas modalidades o especialidades deportivas consideradas singulares por su carácter minoritario, grandes equipamientos asociados al medio natural y, finalmente, equipamientos deportivos que requieren espacios de características técnicas o dimensiones que lo hacen incompatibles con otros deportes.



Código Seguro De Verificación:	TP6zbRCB6h6qmKVx8agLkw==	Estado	Fecha y hora
Firmado Por	Josefa Ganformina Dorantes	Firmado	07/03/2022 10:41:03
Observaciones	DILIGENCIA. Para hacer constar que este documento ha sido APROBADO INICIALMENTE por el Pleno de este Ayuntamiento, en sesión celebrada el día 23 de febrero de 2022. LA SECRETARÍA ACCIDENTAL.	Página	99/2041
Url De Verificación	<a href="https://portal.dipusevilla.es/vfirmaAytos/code/TP6zbRCB6h6qmKVx8agLkw==">https://portal.dipusevilla.es/vfirmaAytos/code/TP6zbRCB6h6qmKVx8agLkw==</a>		



reparación y mejora de instalaciones deportivas, y clasificándolas según su pertenencia a uno u otro espacio deportivo.

El programa de construcción de nuevas instalaciones deportivas, indica en cada caso las principales acciones que conlleva, la prioridad (1, alta; 2, media o 3, baja), el ejercicio previsto, la estimación económica de su coste y si existe o no financiación en el momento de la redacción de este documento. Se establecerá diferenciación entre nuevas construcciones e instalaciones deportivas en espacios deportivos convencionales, áreas de actividad deportiva y espacios deportivos singulares.

El programa de reparación y mejora de instalaciones deportivas indica en cada caso una justificación de la misma, el resumen de las actuaciones a realizar y la prioridad (1 alta, 2 media, 3 baja). Igualmente, se establecerán diferencias entre reparaciones y mejoras en espacios deportivos convencionales, áreas de actividad o espacios deportivos singulares.

Indicar que en las instalaciones públicas de la Junta de Andalucía situadas en los IES, por ser titulares de la administración autonómica no se incluyen las actuaciones y los costes de mantenimiento de las mismas.

#### 14.4. Programa de construcción de nuevas instalaciones deportivas<sup>3</sup> (Cuadro 29).

##### 14.4.1. Espacios deportivos<sup>4</sup> convencionales

###### I. Pistas polideportivas

La actuación consiste en dotar las barriadas más alejadas del actual Polideportivo Municipal de pistas polideportivas convencionales o no a fin de mejorar la cohesión social de grupos de niños, jóvenes y adultos a través del deporte, así como a producir un hábito deportivo que favorezca la salud física y mental de la población. Pistas deportes de nueva generación.

<sup>3</sup> Instalación destinada al deporte que incluye uno o varios espacios deportivos donde puede desarrollarse la actividad físico – deportiva. Adicionalmente puede incluir espacios complementarios (espacios destinados a apoyo a la actividad deportiva: gradas, vestuarios, almacenes) y espacios destinados a servicios auxiliares (restaurante, centro médico...), siempre que estén en un recinto común y tengan un funcionamiento dependiente y homogéneo.

<sup>4</sup> Delimitación espacial en una instalación donde pueda desarrollarse la actividad física o deportiva. Se clasifican en convencionales (construidos para las prácticas deportivas más comunes y tradicionales y presentan dimensiones regladas y normas de juego aprobadas por las federaciones respectivas), singular (espacio deportivo construido para la práctica deportiva que presenta unas dimensiones y características adaptadas a cada tipo como un campo de golf, una estación de esquí o un carril bici...) y áreas de actividad (espacios que se distinguen por la indefinición de sus límites y por el medio en el que se practican: espacios naturales sobre los que se han efectuado determinadas adaptaciones o son frecuentemente utilizados para la práctica de actividades físicas y deportivas, como vías verdes, senderos...)



<b>Código Seguro De Verificación:</b>	TP6zbRCB6h6qmKVx8agLkw==	<b>Estado</b>	<b>Fecha y hora</b>
<b>Firmado Por</b>	Josefa Ganformina Dorantes	Firmado	07/03/2022 10:41:03
<b>Observaciones</b>	DILIGENCIA. Para hacer constar que este documento ha sido APROBADO INICIALMENTE por el Pleno de este Ayuntamiento, en sesión celebrada el día 23 de febrero de 2022. LA SECRETARIA ACCIDENTAL.	<b>Página</b>	100/2041
<b>Url De Verificación</b>	<a href="https://portal.dipusevilla.es/vfirmaAytos/code/TP6zbRCB6h6qmKVx8agLkw==">https://portal.dipusevilla.es/vfirmaAytos/code/TP6zbRCB6h6qmKVx8agLkw==</a>		



La actuación prevé inicialmente la instalación de seis pistas: barriadas Rafael Alberti (antigua pista helipuerto), Pago Dulce, Bda. y Avd. Cuba, calle Caleta y Bda. Carrascosas.

Las actuaciones más destacadas para su ejecución son: elaboración de contrato menor, licitación, adjudicación, obra civil (preparación del terreno y pavimentado), instalación de pistas, cerramiento e infografía. Asimismo, las medidas de calidad ambiental que procedan.

Prioridad	Plazo previsto	Estimación económica (€)	Financiación (€)
2	2022-26	210.000	Sin establecer

## II. Suelo deportivo

Actualmente Lebrija dispone de instalaciones públicas municipales: dos campos de fútbol 11, 1 campo de fútbol 7, un campo de fútbol 5, dos pabellones cubiertos, tres pistas de tenis, dos pistas polideportivas exteriores, pista de atletismo, pista de calistenia, piscinas cubierta, aire libre y chapoteo, entre otras... El exiguo crecimiento demográfico impide afirmar con vehemencia qué instalación deportiva será más prioritaria en el futuro, aunque por demanda el fútbol va a la cabeza. En este momento no se dispone de suelo de reserva suficiente, anexo o no al polideportivo municipal, en el PGOU, por lo que se hace necesaria una innovación del PGOU para atender las necesidades futuras de suelo deportivo. Asimismo, se tendrán en cuenta los criterios de calidad ambiental en su planificación, así como su sostenibilidad integral.

Prioridad	Plazo previsto	Estimación económica (€)	Financiación (€)
3	2022 - 2028	150.000	Sin establecer

## III. Calles interiores Polideportivo Municipal

El proceso de consolidación del espacio interior del polideportivo requiere de la construcción de nuevas calles peatonales interiores de tránsito desde los espacios comunes a las pistas deportivas. La actuación implica concretamente la construcción de un paso interior que comunique el acceso principal a la futura pista de skate y se prolongue hasta el campo de fútbol 11.

Las actuaciones principales requieren de diseño, alineación, capas de pavimento, enlosado, drenaje, iluminación y



PATRONATO MUNICIPAL DE DEPORTES  
AYUNTAMIENTO DE LEBRIJA

<b>Código Seguro De Verificación:</b>	TP6zbRCB6h6qmKVx8agLkw==	<b>Estado</b>	<b>Fecha y hora</b>
<b>Firmado Por</b>	Josefa Ganformina Dorantes	Firmado	07/03/2022 10:41:03
<b>Observaciones</b>	DILIGENCIA. Para hacer constar que este documento ha sido APROBADO INICIALMENTE por el Pleno de este Ayuntamiento, en sesión celebrada el día 23 de febrero de 2022. LA SECRETARIA ACCIDENTAL.	<b>Página</b>	101/2041
<b>Url De Verificación</b>	<a href="https://portal.dipusevilla.es/vfirmaAytos/code/TP6zbRCB6h6qmKVx8agLkw==">https://portal.dipusevilla.es/vfirmaAytos/code/TP6zbRCB6h6qmKVx8agLkw==</a>		



vegetación. Asimismo, se establecerán los criterios de calidad ambiental que procedan en su planificación (adoquines 2º vida).

Prioridad	Plazo previsto	Estimación económica (€)	Financiación (€)
2	2023	30.000	Sin establecer

#### IV. Pista petanca

El parque 28 de Febrero se encuentra entre dos barriadas demográficamente opuestas. Una de ellas, la denominada Barriada de Varejones, de una población más envejecida. Se ve la conveniencia de favorecer el envejecimiento activo y saludable de la misma mediante la instalación de una pista de petanca en el citado de parque.

Las actuaciones principales, expuestas resumidamente, se realizarían con los recursos municipales y consistirían en allanamiento del terreno de 15 x 4, relleno de áridos de distinto diámetro (arena y garbancillos), alisamiento y compactación. Además, en su proximidad, bancos y panel informativo.

Prioridad	Plazo previsto	Estimación económica (€)	Financiación (€)
1	2023	3.000	Municipal

Cuadro 29. Resumen Programa nuevas instalaciones en espacios deportivos convencionales

RESUMEN PROGRAMA DE CONSTRUCCIÓN DE NUEVAS INSTALACIONES DEPORTIVAS				
A. ESPACIOS DEPORTIVOS CONVENCIONALES				
ESPACIO	PRIORIDAD <sup>5</sup>	EJERCICIO	COSTE APR.	FINANCIACIÓN
Pistas polideportivas barriadas	2	2022 - 2026	210.000 €	Sin establecer
Nuevo suelo deportivo	3	2022 - 2028	150.000 €	Sin establecer
Calle interior peatonal Polideportivo Mpal.	2	2023	30.000 €	PER
Pista de petanca	1	2023	3.000 €	Recursos propios

#### 14.4.2. Espacios deportivos en espacios no convencionales o Áreas de Actividad Deportiva<sup>6</sup> (Cuadro 30)

<sup>5</sup>1 (alta), 2 (media), 3 (baja)

<sup>6</sup> Las áreas de actividad deportiva son espacios deportivos que se distinguen por la indefinición de sus límites y por el medio en el que la práctica físico – deportiva tiene lugar: terrestre, acuática o aérea. Integran estas áreas las infraestructuras o espacios naturales sobre las que se han efectuado determinadas adaptaciones o son utilizados frecuentemente para la práctica de actividades físico deportivas. Por ejemplo, vías verdes, senderos, un circuito deportivo o un parque biosaludable en un

<b>Código Seguro De Verificación:</b>	TP6zbRCB6h6qmKVx8agLkw==	<b>Estado</b>	<b>Fecha y hora</b>
<b>Firmado Por</b>	Josefa Ganformina Dorantes	Firmado	07/03/2022 10:41:03
<b>Observaciones</b>	DILIGENCIA. Para hacer constar que este documento ha sido APROBADO INICIALMENTE por el Pleno de este Ayuntamiento, en sesión celebrada el día 23 de febrero de 2022. LA SECRETARÍA ACCIDENTAL.	<b>Página</b>	102/2041
<b>Url De Verificación</b>	<a href="https://portal.dipusevilla.es/vfirmaAytos/code/TP6zbRCB6h6qmKVx8agLkw==">https://portal.dipusevilla.es/vfirmaAytos/code/TP6zbRCB6h6qmKVx8agLkw==</a>		



## I. Vía verde de Lebrija

El Ayuntamiento de Lebrija ha solicitado a la Gerencia del Área de Patrimonio y Urbanismo Sur de ADIF la cesión de los tramos en desuso de la antigua vía del tren a su paso por Lebrija. El objetivo es la conversión del citado trazado en una vía verde inclusiva para disfrute de la población, beneficiándose con ello atletas, senderistas, practicantes de marcha nórdica, ciclistas... de todas las edades. El tramo de Lebrija podría formar parte de un gran corredor verde que esperemos en un futuro cercano vertebrará la provincia de Sevilla y genere oportunidades de turismo sostenible a través del río Guadalquivir y/o las banquetas del canal del Bajo Guadalquivir.

Las actuaciones principales que se contemplan, una vez firmado el convenio con ADIF, y se redacte el proyecto básico y de ejecución, son: adecuación de la plataforma y firme, adecuación y acondicionamiento de las obras de drenaje, plantación de arbustos y arbolado en el recorrido, creación de zonas de descanso y vistas panorámicas, dotación de mobiliario en el trayecto, dotación de señalización, infografía descriptiva del paisaje y la ruta, así como recomendaciones a los usuarios. Asimismo, los criterios de calidad ambiental y accesibilidad que procedan.

Prioridad	Plazo previsto	Estimación económica (€)	Financiación (€)
1	2021 - 2026	800.000	Sin establecer

## II. Red de senderos de Lebrija: Senderos locales (SL)

El proyecto pretende crear una red de senderos locales (SL) en caminos públicos del término municipal de Lebrija, homologados por la Federación Andaluza de Montañismo, con el fin de fomentar la actividad física y la promoción de la salud a través de rutas saludables, fomentar un estilo de vida no sedentario, incrementar la caminalidad del municipio y contribuir a la reducción del transporte motorizado y con ello, la huella de carbono, generar entornos periurbanos y atractivos que inviten a senderistas, ciclistas, deportistas de marcha nórdica..., de dentro y fuera del municipio, a practicar deporte con fines saludables.

parque público. Con ellos se integra el deporte en un espacio libre del municipio: urbano, periurbano, camino natural.



PATRONATO MUNICIPAL DE DEPORTES  
AYUNTAMIENTO DE LEBRIJA

Código Seguro De Verificación:	TP6zbRCB6h6qmKVx8agLkw==	Estado	Fecha y hora
Firmado Por	Josefa Ganformina Dorantes	Firmado	07/03/2022 10:41:03
Observaciones	DILIGENCIA. Para hacer constar que este documento ha sido APROBADO INICIALMENTE por el Pleno de este Ayuntamiento, en sesión celebrada el día 23 de febrero de 2022. LA SECRETARÍA ACCIDENTAL.	Página	103/2041
Url De Verificación	<a href="https://portal.dipusevilla.es/vfirmaAytos/code/TP6zbRCB6h6qmKVx8agLkw==">https://portal.dipusevilla.es/vfirmaAytos/code/TP6zbRCB6h6qmKVx8agLkw==</a>		



Los senderos locales (SL) proyectados son:

— Balsa Melendo por Fuente Baco y los Pozos	11,60 Km
— El Alamillo por vía pecuaria	10,00 km
— Cerro de Overo	6,00 km
— Camino y Parque de san Benito	6,00 km

Las actuaciones principales que se llevarán a cabo, recogidas en sus respectivos proyectos básicos de actuación, son definición técnica de la ruta (distancia, perfil, coordenadas, grado de dificultad, track...); señalización de acuerdo con las especificaciones técnicas de la Federación Andaluza de Montañismo (FAM); infografía; y, finalmente, homologación FAM. En la fase de planificación del proyecto se tendrán en cuenta los criterios de calidad ambiental y accesibilidad.

Prioridad	Plazo previsto	Estimación económica (€)	Financiación (€)
1	2022 - 2026	25.000	J. Andalucía / Ayuntamientos

### III. Red de senderos: Pequeño recorrido (PR)

El proyecto pretende mejorar una red de senderos de pequeño recorrido (PR) en caminos públicos del término municipal de Lebrija, homologados por la Federación Andaluza de Montañismo, con el fin de fomentar la actividad física y la promoción de la salud a través de rutas saludables, fomentar un estilo de vida no sedentario, incrementar la caminalidad del municipio y contribuir a la reducción del transporte motorizado y con ello, la huella de carbono, generar entornos periurbanos y atractivos que inviten a senderistas, ciclistas, deportistas de marcha nórdica..., de dentro y fuera del municipio, a practicar deporte con fines saludables.

Los senderos PR proyectados son:

— Las lagunas de Lebrija	19,70 km
— La Señuela y río Guadalquivir por la marisma	20,00 km
— La campiña lebrijana por V.P. a Jerez	17,00 km
— El monte de Lebrija: atalayas, lomas y cerros	17,00 km

Las actuaciones principales que se llevarán a cabo, recogidas en un proyecto básico de actuación, son definición de rutas (distancia, perfil, coordenadas, grado de dificultad, track...); señalización de acuerdo con las especificaciones técnicas de



PATRONATO MUNICIPAL DE DEPORTES  
AYUNTAMIENTO DE LEBRIJA

<b>Código Seguro De Verificación:</b>	TP6zbRCB6h6qmKVx8agLkw==	<b>Estado</b>	<b>Fecha y hora</b>
<b>Firmado Por</b>	Josefa Ganformina Dorantes	Firmado	07/03/2022 10:41:03
<b>Observaciones</b>	DILIGENCIA. Para hacer constar que este documento ha sido APROBADO INICIALMENTE por el Pleno de este Ayuntamiento, en sesión celebrada el día 23 de febrero de 2022. LA SECRETARÍA ACCIDENTAL.	<b>Página</b>	104/2041
<b>Url De Verificación</b>	<a href="https://portal.dipusevilla.es/vfirmaAytos/code/TP6zbRCB6h6qmKVx8agLkw==">https://portal.dipusevilla.es/vfirmaAytos/code/TP6zbRCB6h6qmKVx8agLkw==</a>		





la FAM; infografía; homologación FAM. En la fase de planificación del proyecto se tendrán en cuenta los criterios de calidad ambiental y accesibilidad.

Prioridad	Plazo previsto	Estimación económica (€)	Financiación (€)
2	2024 - 2028	50.000	J. Andalucía / Ayuntamientos

#### IV. Sendero Ribera del Guadalquivir (GR)

La Diputación Provincial de Sevilla y los ayuntamientos de los municipios ribereños del Guadalquivir vienen trabajando desde hace varios meses en la redacción de un proyecto de movilidad no motorizada por la ribera del Guadalquivir que cruza la provincia de Sevilla. En este proyecto se halla involucrado el Ayuntamiento de Lebrija, quien se ve afectado al discurrir el río por su término. El sendero se establecería por la carretera de “plástico” y enlazaría a la altura del Brazo del Este con Puebla del Río.

Las actuaciones concretas están aún por definir. El proyecto se encuentra en la fase de redacción.

#### V. Circuito Parque Multiaventuras

La combinación de deporte, naturaleza y ocio constituyen hoy un atractivo para la población general, desde los más pequeños hasta la población adulta, un atractivo para la población de Lebrija y para la del entorno, máxime teniendo en cuenta su ubicación en un espacio verde como es la futura ampliación del parque de san Benito.

Conllevaría la instalación de actividades de tirolinas, puentes colgantes, torre de escalada, cuerda... Asimismo, se establecerán los criterios de calidad ambiental y accesibilidad que procedan en la fase de redacción del proyecto.

Prioridad	Plazo previsto	Estimación económica (€)	Financiación (€)
2	2026	250.000	Sin establecer

#### VI. Circuitos físico – deportivos y pistas “finlandesas” (3)

<b>Código Seguro De Verificación:</b>	TP6zbRCB6h6qmKVx8agLkw==	<b>Estado</b>	<b>Fecha y hora</b>
<b>Firmado Por</b>	Josefa Ganfornina Dorantes	Firmado	07/03/2022 10:41:03
<b>Observaciones</b>	DILIGENCIA. Para hacer constar que este documento ha sido APROBADO INICIALMENTE por el Pleno de este Ayuntamiento, en sesión celebrada el día 23 de febrero de 2022. LA SECRETARÍA ACCIDENTAL.	<b>Página</b>	105/2041
<b>Url De Verificación</b>	<a href="https://portal.dipusevilla.es/vfirmaAytos/code/TP6zbRCB6h6qmKVx8agLkw==">https://portal.dipusevilla.es/vfirmaAytos/code/TP6zbRCB6h6qmKVx8agLkw==</a>		



Los parques, especialmente los de mayor tamaño, se presentan hoy como áreas de actividad deportiva descentralizadas al aire libre. Son lugares de encuentro social para todas las edades, que para potenciar un mayor uso deportivo deben contener la posibilidad de realizar actividades en su seno. El aumento de la actividad físico – deportiva en la población lebrijana en actividades no relacionadas con el deporte no convencional y la apuesta por el fomento del deporte como inversión en salud lleva a la consideración de la construcción de circuitos en los parques de mayor dimensión que sean posibles.

Los circuitos deportivos se diseñan y equipan con distintos elementos, en los cuales los usuarios pueden ejercitar y realizar ejercicios físicos muy variados. Algunos ejemplos de estos elementos son lumbares, espaldera, salto de altura, barras paralelas, barras de equilibrio, abdominales, sentadillas, vallas, equilibrio, flexiones... Todo ello, en un circuito donde las personas pueden correr o caminar sin interferir con los demás usuarios. En la fase de planificación del proyecto se tendrán en cuenta los criterios de calidad ambiental y accesibilidad. Asimismo, se contemplan instalaciones de pistas polideportivas no convencionales de tamaño reducido.

- Circuito parque 28 de Febrero
- Parque Fco. García Romero “El Mochuelo de Varejones”
- Ampliación Parque san Benito

Prioridad	Plazo previsto	Estimación económica (€)	Financiación (€)
2	2022 - 2025	90.000	Sin establecer

#### VII. Sendero Urbano laderas del Castillo

Es un sendero en el interior del casco urbano, en la zona protegida de las laderas del Castillo de Lebrija. Las actuaciones principales que requiere son: continuidad, señalización, infografía... Asimismo, se establecerán en su momento los criterios de calidad ambiental y accesibilidad que procedan. Pendiente desarrollo Plan Especial

Prioridad	Plazo previsto	Estimación económica (€)	Financiación (€)
2	2024	.....	Sin establecer



<b>Código Seguro De Verificación:</b>	TP6zbRCB6h6qmKVx8agLkw==	<b>Estado</b>	<b>Fecha y hora</b>
<b>Firmado Por</b>	Josefa Ganformina Dorantes	Firmado	07/03/2022 10:41:03
<b>Observaciones</b>	DILIGENCIA. Para hacer constar que este documento ha sido APROBADO INICIALMENTE por el Pleno de este Ayuntamiento, en sesión celebrada el día 23 de febrero de 2022. LA SECRETARIA ACCIDENTAL.	<b>Página</b>	106/2041
<b>Url De Verificación</b>	<a href="https://portal.dipusevilla.es/vfirmaAytos/code/TP6zbRCB6h6qmKVx8agLkw==">https://portal.dipusevilla.es/vfirmaAytos/code/TP6zbRCB6h6qmKVx8agLkw==</a>		



Cuadro 30. Resumen Programa de construcción de Espacios deportivos no convencionales o Áreas de Actividad deportiva

RESUMEN PROGRAMA CONSTRUCCIÓN ESPACIOS DEPORTIVOS NO CONVENCIONALES O ÁREAS DE ACTIVIDAD				
ESPACIO	PRIORIDAD <sup>7</sup>	EJERCICIO	COSTE APROX.	FINANCIACIÓN
Vía Verde de Lebrija	1	2021 - 2026	800.000 €	Sin establecer
Red de senderos: SL	1	2022 - 2026	25.000 €	Sin establecer
Red de senderos: PR	2	2024 - 2028	50.000 €	Sin establecer
Sendero Ribera del Guadalquivir GR	Pte.	Pte.	Pte.	Pte.
Circuito Multiaventuras	2	2026	250.000 €	Sin establecer
Circuitos físico – deportivos y pistas finl.	2	2022 - 2025	90.000 €	Sin establecer
Sendero urbano del Castillo	2	2024	.....	.....

#### 14.4.3. Espacios deportivos convencionales singulares (Cuadro 31)

##### I. Skatepark (parque de patines)

El proyecto consiste en establecer en el Polideportivo Municipal una pista de monopatín que dé respuesta a la demanda de grupos de jóvenes que practican esta actividad para que no tengan que desplazarse a otros municipios y ciudades por carecer Lebrija de este tipo de instalación deportiva. El proyecto combinaría elementos de calle y de rampa en una pista de 32 x 16 y permitiría ofrecer a los skaters una pista segura donde realizar sus piruetas y acrobacias en condiciones óptimas.

Las actuaciones generales previstas son: contrato menor para proyecto básico y de ejecución, adjudicación, licitación del proyecto, obra civil de pavimentado, cerramiento e iluminación, instalación e infografía. Asimismo, se establecerán los criterios de calidad ambiental que procedan en su planificación e instalación.

Prioridad	Plazo previsto	Estimación económica (€)	Financiación (€)
1	2023	60.000	Sin establecer

<sup>7</sup>1 (alta), 2 (media), 3 (baja)

<b>Código Seguro De Verificación:</b>	TP6zbRCB6h6qmKVx8agLkw==	<b>Estado</b>	<b>Fecha y hora</b>
<b>Firmado Por</b>	Josefa Ganformina Dorantes	Firmado	07/03/2022 10:41:03
<b>Observaciones</b>	DILIGENCIA. Para hacer constar que este documento ha sido APROBADO INICIALMENTE por el Pleno de este Ayuntamiento, en sesión celebrada el día 23 de febrero de 2022. LA SECRETARÍA ACCIDENTAL.	<b>Página</b>	107/2041
<b>Url De Verificación</b>	<a href="https://portal.dipusevilla.es/vfirmaAytos/code/TP6zbRCB6h6qmKVx8agLkw==">https://portal.dipusevilla.es/vfirmaAytos/code/TP6zbRCB6h6qmKVx8agLkw==</a>		



## II. Parque Calistenia infantil

El proyecto consiste en ampliar el parque actual con otro adaptado a la población infantil, de manera que los usuarios puedan realizar al aire libre ejercicios físicos como escalar, deslizarse, balancearse, colgarse, saltar, etc., que mejoren su coordinación, flexibilidad, etc., y a su vez favorezca la socialización y la cohesión social entre niños de distintos barrios del municipio.

Las actuaciones generales previstas son: contrato menor para diseño del parque, adjudicación, licitación del proyecto, obra civil (pavimentado, iluminación y cerramiento), instalación e infografía. Asimismo, se establecerán los criterios de calidad ambiental que procedan en su planificación e instalación.

Prioridad	Plazo previsto	Estimación económica (€)	Financiación (€)
2	2024	35.000	Sin establecer

## III. Circuito de Galgos Liebre mecánica

Las carreras de galgos son muy populares en Lebrija. Sus propietarios dedican parte de su tiempo libre a esta actividad deportiva. Hasta el momento han improvisado su instalación en los lugares donde les ha sido posible. Es una demanda de este numeroso colectivo contar con una instalación fija donde poder realizar este tipo de actividad sin necesidad de cambiarse de un lugar a otro.

Las actuaciones principales son: preparación del terreno, vertido de áridos y compactación. Asimismo, se tendrán en cuenta las medidas de protección ambiental que procedan.

Prioridad	Plazo previsto	Estimación económica (€)	Financiación (€)
2	2023	15.000	Sin establecer

## IV. Pista saludable

Reutilización de la banqueta perimetral elevada de la pista de atletismo para caminar, realizar marcha nórdica, completar



PATRONATO MUNICIPAL DE DEPORTES  
AYUNTAMIENTO DE LEBRIJA

<b>Código Seguro De Verificación:</b>	TP6zbRcB6h6qmKVx8agLkw==	<b>Estado</b>	<b>Fecha y hora</b>
<b>Firmado Por</b>	Josefa Ganfornina Dorantes	Firmado	07/03/2022 10:41:03
<b>Observaciones</b>	DILIGENCIA. Para hacer constar que este documento ha sido APROBADO INICIALMENTE por el Pleno de este Ayuntamiento, en sesión celebrada el día 23 de febrero de 2022. LA SECRETARIA ACCIDENTAL.	<b>Página</b>	108/2041
<b>Url De Verificación</b>	<a href="https://portal.dipusevilla.es/vfirmaAytos/code/TP6zbRcB6h6qmKVx8agLkw==">https://portal.dipusevilla.es/vfirmaAytos/code/TP6zbRcB6h6qmKVx8agLkw==</a>		



ejercicios físicos... Se creará otorgando un nuevo uso al césped que se retire del campo de fútbol 11 y los adoquines de la zona de graderío del Campo de Fútbol Municipal.

Las actuaciones principales consisten en preparación del terreno y colocación del césped artificial. Asimismo, colocación de infografía básica sobre las actividades predominantes en el espacio.

Prioridad	Plazo previsto	Estimación económica (€)	Financiación (€)
2	2023	4.000	Recursos prop.

Cuadro 31. Resumen Programa de construcción en espacios deportivos singulares

PROGRAMA DE CONSTRUCCIÓN EN ESPACIOS DEPORT. CONVENCIONALES SINGULARES				
C. ESPACIOS DEPORTIVOS CONVENCIONALES SINGULARES				
ESPACIO	PRIORIDAD <sup>8</sup>	EJERCICIO	COSTE APROX.	FINANCIACIÓN
Skatepark	1	2023	60.000	Sin establecer
Parque Calistenia infantil	2	2024	35.000	Sin establecer
Circuito liebre mecánica	2	2023	15.000	Sin establecer
Pista saludable	2	2023	4.000	Recursos pro.

#### 14.5. Programa de reparación y mejora de instalaciones deportivas (Cuadro 32)

##### 14.5.1.1. Espacios deportivos convencionales

##### I. Campo de Fútbol Municipal

El proyecto pretende una remodelación general del campo de fútbol municipal. Para ello, contempla la mejora en el acceso al recinto, la dotación de gradas que mejoren el confort y la seguridad de los espectadores, la ejecución de una cubierta para los mismos, la ejecución de un conjunto de vestuarios adaptado a la demanda, la renovación de las instalaciones y la inclusión de dependencias auxiliares (cabina de prensa, administración, sala médica...). Además, se pretende mejorar la imagen exterior del edificio.

El proyecto de remodelación se realizará inicialmente en tres fases, cuyas actuaciones principales tendrán en cuenta los criterios de calidad medioambiental y accesibilidad que procedan, son las siguientes:

<sup>8</sup>1 (alta), 2 (media), 3 (baja)

<b>Código Seguro De Verificación:</b>	TP6zbRCB6h6qmKVx8agLkw==	<b>Estado</b>	<b>Fecha y hora</b>
<b>Firmado Por</b>	Josefa Ganformina Dorantes	Firmado	07/03/2022 10:41:03
<b>Observaciones</b>	DILIGENCIA. Para hacer constar que este documento ha sido APROBADO INICIALMENTE por el Pleno de este Ayuntamiento, en sesión celebrada el día 23 de febrero de 2022. LA SECRETARIA ACCIDENTAL.	<b>Página</b>	109/2041
<b>Url De Verificación</b>	<a href="https://portal.dipusevilla.es/vfirmaAytos/code/TP6zbRCB6h6qmKVx8agLkw==">https://portal.dipusevilla.es/vfirmaAytos/code/TP6zbRCB6h6qmKVx8agLkw==</a>		



— **Fase I:** Demolición de gradas, construcción de muro de contención en la banda de la zona norte, desplazamiento del terreno hacia el norte, creación de nuevo acceso del público en la zona suroeste, creación de una zona de acogida de público, construcción de gradas y servicios para espectadores en zona sur, iluminación del estadio eficiente y homologada para retransmisión. Reutilización de la cubierta.

— **Fase II:** Demolición de vestuarios actuales, creación de una plaza alta en el exterior, construcción de nuevos vestuarios, sala médica, sala de prensa, almacenamiento y gestión, construcción de gradas para espectadores

— **Fase III:** Ejecución de la nueva fachada general del conjunto, ejecución edificio zona suroeste para oficinas, sala de prensa, etc.

Las fases están establecidas y las actuaciones, desarrolladas en los correspondientes proyectos básico y de ejecución.

Prioridad	Plazo previsto	Estimación económica (€)	Financiación (€)
1	2021-2026	2.465.674	Sin establecer

## II. Sedes Clubes deportivos

Existen clubes deportivos en la localidad que carecen de sedes para la gestión de sus actividades por encontrarse sin medios económicos suficientes para su construcción o alquiler. El Ayuntamiento de Lebrija, a través del PMD, a fin de fomentar el asociacionismo deportivo, tiene como objetivo dotar a los clubes de running, atletismo, senderismo, ajedrez, entre otros, de sedes para la gestión administrativa de las actividades deportivas que realizan.

Las principales actuaciones en la sede (Avda. de Andalucía, 15) son pintura interior, revisión de cuadros eléctricos y adecentamiento general del local.

Prioridad	Plazo previsto	Estimación económica (€)	Financiación (€)
1	2021 - 2022	1.200	Recursos propios



<b>Código Seguro De Verificación:</b>	TP6zbRCB6h6qmKVx8agLkw==	<b>Estado</b>	<b>Fecha y hora</b>
<b>Firmado Por</b>	Josefa Ganformina Dorantes	Firmado	07/03/2022 10:41:03
<b>Observaciones</b>	DILIGENCIA. Para hacer constar que este documento ha sido APROBADO INICIALMENTE por el Pleno de este Ayuntamiento, en sesión celebrada el día 23 de febrero de 2022. LA SECRETARIA ACCIDENTAL.	<b>Página</b>	110/2041
<b>Url De Verificación</b>	<a href="https://portal.dipusevilla.es/vfirmaAytos/code/TP6zbRCB6h6qmKVx8agLkw==">https://portal.dipusevilla.es/vfirmaAytos/code/TP6zbRCB6h6qmKVx8agLkw==</a>		



### III. Campo de F11 Polideportivo Municipal

La actuación pretende reemplazar el césped artificial actual que tiene el campo de fútbol del Polideportivo Municipal por otro nuevo, homologado por la FIFA, que mejore las prestaciones deportivas de los deportistas y evite lesiones. El actual césped comienza presentar señales evidentes de deterioro debido a la aproximación del final del ciclo de vida útil del producto.

Las acciones principales que se contemplan son: valoración del actual estado del césped y sus necesidades, licitación, adjudicación e inicios de las obras de ejecución, retirada del césped actual y otorgarle una segunda vida (rotondas...), suministro, instalación y, finalmente, seguimiento durante el periodo de garantía. Por otra parte, en los servicios y vestuarios, grifos y duchas de activación por infrarrojos o temporizador, iluminación automática, dispensador por goteo y papeleras selectivas.

Prioridad	Plazo previsto	Estimación económica (€)	Financiación (€)
1	2022- 2023	250.000	Recursos propios

### IV. Pabellón Municipal

El Pabellón Cubierto Municipal, debido a las características técnicas de la pavimentación y al tipo de suelo sobre el que se asienta, produce humedad en el piso. Es difícil practicar deporte los días de una fuerte humedad. Además durante los meses de fuerte calor, la temperatura en el interior es muy elevada, impidiendo el uso de la instalación en condiciones adecuadas. Por otra parte, el piso, debido a su desgaste, se muestra resbaladizo.

Se plantea una actuación de refrigeración a través de la renovación del aire mediante extractores industriales que renueven el aire con cinco rotaciones por hora. Además requiere de colocación de espalderas, iluminación led en pistas e instalación en vestuarios de iluminación, grifos y duchas por infrarrojos o temporizador, reemplazar el piso y otras medidas de calidad ambiental como colocación de infografía de los derechos y obligaciones de usuarios, colocación de papeleras selectivas y dispensador por goteo.

Prioridad	Plazo previsto	Estimación económica (€)	Financiación (€)
1	2022	75.000	Recursos



PATRONATO MUNICIPAL DE DEPORTES  
AYUNTAMIENTO DE LEBRIJA

Código Seguro De Verificación:	TP6zbRCB6h6qmKVx8agLkw==	Estado	Fecha y hora
Firmado Por	Josefa Ganformina Dorantes	Firmado	07/03/2022 10:41:03
Observaciones	DILIGENCIA. Para hacer constar que este documento ha sido APROBADO INICIALMENTE por el Pleno de este Ayuntamiento, en sesión celebrada el día 23 de febrero de 2022. LA SECRETARIA ACCIDENTAL.	Página	111/2041
Url De Verificación	<a href="https://portal.dipusevilla.es/vfirmaAytos/code/TP6zbRCB6h6qmKVx8agLkw==">https://portal.dipusevilla.es/vfirmaAytos/code/TP6zbRCB6h6qmKVx8agLkw==</a>		



			propios
--	--	--	---------

#### V. Pabellón cubierto Antonio Domínguez

El pabellón requiere sustitución de persianas exteriores y reparación de ventanas, colocación de redes de choque en porterías y zonas del techo. Mejorar la eficiencia energética y consumo de agua en los servicios y vestuarios mediante grifos y encendido de luces automáticos, iluminación led en pistas. Además, otras medidas de protección medioambiental como dispensador por goteo, colocación de infografía de derechos y obligaciones de usuarios y papeleras selectivas.

Las actuaciones principales que se llevarán a cabo son: creación de partida presupuestaria, elaboración de contrato menor y adjudicación.

Prioridad	Plazo previsto	Estimación económica (€)	Financiación (€)
2	2021 – 2023	30.000	Recursos propios

#### VI. Pista de Atletismo

El tartán de la pista de atletismo, especialmente algunos sectores de la pista, se encuentra erosionado y casi fundido en la primera capa como puede apreciarse por las virutas de granulado que se acumulan en algunas zonas. Para evitar el avance en forma de grietas, urge una reparación de las zonas más dañadas a fin de evitar que el deterioro aumente y haya que proceder a la renovación total del piso.

Las actuaciones principales que se llevarán a cabo son: creación de partida presupuestaria, elaboración de contrato menor donde figure el estado en el que se encuentra la pista y las necesidades (marcar los tramos a reparar, fresado, nivelación o restauración del perfil longitudinal y colocación de la nueva capa), licitación, adjudicación y ejecución. Asimismo, vallas de protección que eviten el paso a la zona de vestuarios de personas no deportistas.

Prioridad	Plazo previsto	Estimación económica (€)	Financiación (€)
2	2027	70.000	Recursos propios



<b>Código Seguro De Verificación:</b>	TP6zbRCB6h6qmKVx8agLkw==	<b>Estado</b>	<b>Fecha y hora</b>
<b>Firmado Por</b>	Josefa Ganformina Dorantes	Firmado	07/03/2022 10:41:03
<b>Observaciones</b>	DILIGENCIA. Para hacer constar que este documento ha sido APROBADO INICIALMENTE por el Pleno de este Ayuntamiento, en sesión celebrada el día 23 de febrero de 2022. LA SECRETARÍA ACCIDENTAL.	<b>Página</b>	112/2041
<b>Url De Verificación</b>	<a href="https://portal.dipusevilla.es/vfirmaAytos/code/TP6zbRCB6h6qmKVx8agLkw==">https://portal.dipusevilla.es/vfirmaAytos/code/TP6zbRCB6h6qmKVx8agLkw==</a>		





## VII. Campo F7 Polideportivo Municipal

El campo de fútbol 7 del Polideportivo Municipal tiene un pavimento de césped artificial en proceso de desgaste debido a los años de uso ininterrumpido. Se prevé su sustitución en el año 2027, cuando la degradación que sufra desaconseje la práctica deportiva debido a un elevado deterioro por desfibrilación.

Las actuaciones principales que se llevarán a cabo son: creación de partida presupuestaria, elaboración contrato menor de proyecto básico y de ejecución, adjudicación del contrato de proyecto básico y de ejecución, licitación, ejecución, que conlleva las actuaciones principales que siguen: retirada del césped artificial actual, reparación y nivelación de la base asfáltica, instalación del césped, definición de líneas y pegado de paños. Finalmente, mejoramiento con iluminación led.

Prioridad	Plazo previsto	Estimación económica (€)	Financiación (€)
2	2027	85.500	Sin establecer

## VIII. Campo Fútbol 5 Polideportivo Municipal

El campo de fútbol 5 del Polideportivo Municipal tiene un pavimento de césped artificial en proceso de desgaste debido a los años de uso ininterrumpido. Se prevé su sustitución en el año 2028, cuando la degradación que sufra desaconseje la práctica deportiva debido a un elevado deterioro por desfibrilación.

Las actuaciones principales que se llevarán a cabo son: creación de partida presupuestaria, elaboración contrato menor de proyecto básico y de ejecución, adjudicación del contrato de proyecto básico y de ejecución, licitación, ejecución, que conlleva las actuaciones principales que siguen: retirada del césped artificial actual, reparación y nivelación de la base asfáltica, instalación del césped, definición de líneas y pegado de paños. Asimismo, mejora de la iluminación con lámparas led.

Prioridad	Plazo previsto	Estimación económica (€)	Financiación (€)
3	2028	50.000	Sin establecer



PATRONATO MUNICIPAL DE DEPORTES  
AYUNTAMIENTO DE LEBRIJA

<b>Código Seguro De Verificación:</b>	TP6zbRCB6h6qmKVx8agLkw==	<b>Estado</b>	<b>Fecha y hora</b>
<b>Firmado Por</b>	Josefa Ganformina Dorantes	Firmado	07/03/2022 10:41:03
<b>Observaciones</b>	DILIGENCIA. Para hacer constar que este documento ha sido APROBADO INICIALMENTE por el Pleno de este Ayuntamiento, en sesión celebrada el día 23 de febrero de 2022. LA SECRETARIA ACCIDENTAL.	<b>Página</b>	113/2041
<b>Url De Verificación</b>	<a href="https://portal.dipusevilla.es/vfirmaAytos/code/TP6zbRCB6h6qmKVx8agLkw==">https://portal.dipusevilla.es/vfirmaAytos/code/TP6zbRCB6h6qmKVx8agLkw==</a>		



IX. Piscina cubierta

La piscina cubierta, por tratarse de una adaptación de la antigua piscina de aire libre, presenta algunas deficiencias respecto a las exigencias actuales de homologación. Además, necesita mejoras tecnológicas para la reducción del consumo de agua en las duchas y grifos, la disminución del consumo eléctrico, dispensador por goteo en servicios y vestuarios.

Las actuaciones se centran en: eliminación de pódium, resolver el acceso directo al vaso mediante rampa, instalación de grifos y duchas automáticos, encendido y apagado automático de luces.

Prioridad	Plazo previsto	Estimación económica (€)	Financiación (€)
2	2024	12.000	Recursos propios

X. Piscina aire libre

La piscina al aire libre presenta deficiencias. Requiere reducir el consumo de agua en duchas exteriores.

Las actuaciones que requiere son: colocación de sensores en pediluvios. En servicios, grifos e iluminación automáticos.

Prioridad	Plazo previsto	Estimación económica (€)	Financiación (€)
2	2024	1.000	Sin establecer

XI. Campo Balonmano Arena

Es una pista que realmente necesita un mantenimiento escaso, básicamente centrado en la remoción del piso de arena para evitar endurecimiento.

Actuaciones: cambio de redes situadas, cerramiento exterior y adaptación a las medidas reglamentarias.

Prioridad	Plazo previsto	Estimación económica (€)	Financiación (€)
2	2024	4.000	Recursos prop



Código Seguro De Verificación:	TP6zbRCB6h6qmKVx8agLkw==	Estado	Fecha y hora
Firmado Por	Josefa Ganformina Dorantes	Firmado	07/03/2022 10:41:03
Observaciones	DILIGENCIA. Para hacer constar que este documento ha sido APROBADO INICIALMENTE por el Pleno de este Ayuntamiento, en sesión celebrada el día 23 de febrero de 2022. LA SECRETARÍA ACCIDENTAL.	Página	114/2041
Url De Verificación	<a href="https://portal.dipusevilla.es/vfirmaAytos/code/TP6zbRCB6h6qmKVx8agLkw==">https://portal.dipusevilla.es/vfirmaAytos/code/TP6zbRCB6h6qmKVx8agLkw==</a>		



## XII. Pistas de tenis

El Polideportivo Municipal cuenta con tres pistas de tenis. Posee gradas portátiles en el interior del cerramiento de las pistas que apenas se utilizan. Las pistas necesitan de un mantenimiento permanente que prolongue el ciclo medio y mejore la calidad del servicio en beneficio de los deportistas.

Actuaciones: construcción de plataforma exterior al cerramiento de las pistas para colocación de gradas portátiles, mantenimiento de pistas, pintura de líneas y equipamiento deportivo.

Prioridad	Plazo previsto	Estimación económica (€)	Financiación (€)
2	2021	2.500	Recursos propios

## XIII. Pistas Polideportivas aire libre

El uso diario y el sometimiento a las inclemencias meteorológicas llevan al deterioro de las pistas polideportivas situadas al aire libre con el transcurso de los años. Las evidencias más frecuentes son la aparición de pequeñas grietas en el piso y el despintado de líneas de campo.

Las actuaciones de mantenimiento que requerirán las pistas están relacionadas con el mantenimiento del pavimento en las condiciones que permitan mantener la actividad deportiva con calidad y seguridad y las del propio equipamiento.

Prioridad	Plazo previsto	Estimación económica (€)	Financiación (€)
1	2022	3.000	Recursos propios

## XIV. Sala Billar

El club billar dispone de instalaciones cedidas por INMUVISA en bulevar océano Atlántico. Los últimos años han surgido humedades en el techo que requieren reparación en la cubierta.

La actuación requiere actuar en las zonas de la cubierta que se hayan deteriorada y causen las humedades.



PATRONATO MUNICIPAL DE DEPORTES  
AYUNTAMIENTO DE LEBRIJA

<b>Código Seguro De Verificación:</b>	TP6zbRCB6h6qmKVx8agLkw==	<b>Estado</b>	<b>Fecha y hora</b>
<b>Firmado Por</b>	Josefa Ganformina Dorantes	Firmado	07/03/2022 10:41:03
<b>Observaciones</b>	DILIGENCIA. Para hacer constar que este documento ha sido APROBADO INICIALMENTE por el Pleno de este Ayuntamiento, en sesión celebrada el día 23 de febrero de 2022. LA SECRETARIA ACCIDENTAL.	<b>Página</b>	115/2041
<b>Url De Verificación</b>	<a href="https://portal.dipusevilla.es/vfirmaAytos/code/TP6zbRCB6h6qmKVx8agLkw==">https://portal.dipusevilla.es/vfirmaAytos/code/TP6zbRCB6h6qmKVx8agLkw==</a>		



Prioridad	Plazo previsto	Estimación económica (€)	Financiación (€)
1	2022	2.000	Recursos propios

#### XV. Instalaciones centros escolares

El uso diario y el sometimiento a las inclemencias meteorológicas llevan al deterioro de las pistas polideportivas situadas al aire libre con el transcurso de los años. Las evidencias más frecuentes son la aparición de pequeñas grietas en el piso y el despintado de líneas de campo y deterioro del equipamiento (canastas, porterías...).

Prioridad	Plazo previsto	Estimación económica (€)	Financiación (€)
1	2022 - 2028	60.000	Recursos propios

Cuadro 32. Resumen Programa reparación y mejora en espacios deportivos convencionales

RESUMEN PROGRAMA REPARACIÓN Y MEJORA DE INSTALACIONES DEPORTIVAS				
ESPACIO	PRIORIDAD <sup>9</sup>	EJERCICIO	COSTE APROX.	FINANCIACIÓN
Campo de Fútbol Municipal	1	2021 - 2026	2.465.674	Plan Contigo
F11 Polideportivo	1	2022 - 2023	175.000 €	Sin establecer
Sedes clubes	1	2021 - 2022	1.200 €	Recursos propios
Pabellón Municipal	1	2022	75.000 €	Sin establecer
Pabellón A. Domínguez	2	2021 - 2023	30.000 €	Sin establecer
Pista atletismo	2	2027	70.000 €	Sin establecer
F7 Polideportivo	2	2027	85.500 €	Sin establecer
F5 Polideportivo	3	2028	50.000 €	Sin establecer
Piscina cubierta	2	2024	12.000 €	Sin establecer
Piscina aire libre	2	2024	1.000 €	Sin establecer
P. Balonmano arena	2	2024	4.000 €	Sin establecer
Sala Billar	1	2022	2.000 €	Recursos propios
Pistas pol. aire libre	1	2022	3.000 €	Recursos propios
Pistas de tenis	2	2021	2.500 €	Recursos propios
Pistas escolares	1	2022 - 2028	60.000 €	Recursos propios

#### 14.5.1.2. Espacios deportivos en espacios no convencionales o Áreas de Actividad Deportiva (Cuadro 33)

<sup>9</sup>1 (alta), 2 (media), 3 (baja)

<b>Código Seguro De Verificación:</b>	TP6zbRCB6h6qmKVx8agLkw==	<b>Estado</b>	<b>Fecha y hora</b>
<b>Firmado Por</b>	Josefa Ganformina Dorantes	Firmado	07/03/2022 10:41:03
<b>Observaciones</b>	DILIGENCIA. Para hacer constar que este documento ha sido APROBADO INICIALMENTE por el Pleno de este Ayuntamiento, en sesión celebrada el día 23 de febrero de 2022. LA SECRETARÍA ACCIDENTAL.	<b>Página</b>	116/2041
<b>Url De Verificación</b>	<a href="https://portal.dipusevilla.es/vfirmaAytos/code/TP6zbRCB6h6qmKVx8agLkw==">https://portal.dipusevilla.es/vfirmaAytos/code/TP6zbRCB6h6qmKVx8agLkw==</a>		



## I. Camino de Santiago

Lebrija se encuentra en el camino de Santiago, Vía Augusta. Atraviesa el término municipal de sur a norte, desde la vecina localidad de El Cuervo a Las Cabezas de san Juan. Es un camino natural empleado también por senderistas, ciclistas y practicantes de marcha nórdica. El trayecto tiene escaso arbolado y al tratarse de un camino que comparte el uso con maquinaria agrícola y algún turismo, requiere de un mantenimiento del piso de forma regular. Además, se encuentra falto de señales de orientación para los peregrinos.

Las principales actuaciones para atender a peregrinos, senderistas, ciclistas y demás deportistas son la reparación del firme, la señalización y la plantación de arbolado que ofrezca sombra, bien en cordón o en islotes.

Prioridad	Plazo previsto	Estimación económica (€)	Financiación (€)
1	2022	5.000	Rec. p y Dip. P

## II. Parques biosaludables

Lebrija cuenta con ocho parques biosaludables. Con el tiempo, muchos de ellos requieren pintura y otros sustituir los aparatos deteriorados con el fin de ofrecer un servicio de calidad.

Las principales actuaciones son: mantenimiento de pintura y sustitución de aparatos saludables deteriorados.

Prioridad	Plazo previsto	Estimación económica (€)	Financiación (€)
2	2024	6.000	Recursos propios

Cuadro 33. Resumen Reparación y mejora de espacios deportivos no convencionales o áreas actividad deportiva

RESUMEN PROGRAMA REPARACIÓN Y MEJORA DE ESPACIOS DEPORTIVOS EN ÁREAS DE ACTIVIDAD DEPORTIVA				
ESPACIO	PRIORIDAD <sup>10</sup>	EJERCICIO	COSTE APROX.	FINANCIACIÓN
Camino de Santiago	1	2022	5.000 €	Sin establecer
Parques biosaludables	2	2024	6.000 €	Sin establecer

<sup>10</sup>1 (alta), 2 (media), 3 (baja)



Código Seguro De Verificación:	TP6zbRCB6h6qmKVx8agLkw==	Estado	Fecha y hora
Firmado Por	Josefa Ganformina Dorantes	Firmado	07/03/2022 10:41:03
Observaciones	DILIGENCIA. Para hacer constar que este documento ha sido APROBADO INICIALMENTE por el Pleno de este Ayuntamiento, en sesión celebrada el día 23 de febrero de 2022. LA SECRETARÍA ACCIDENTAL.	Página	117/2041
Url De Verificación	<a href="https://portal.dipusevilla.es/vfirmaAytos/code/TP6zbRCB6h6qmKVx8agLkw==">https://portal.dipusevilla.es/vfirmaAytos/code/TP6zbRCB6h6qmKVx8agLkw==</a>		



### 14.5.1.3. Espacios deportivos convencionales singulares (Cuadro 34)

#### I. Carriles bici (11)

Lebrija cuenta con once carriles bici. Algunos de los pivotes que separan el carril de la calzada se encuentran en proceso de deterioro. Por otra parte, hay zonas que están perdiendo la pintura, especialmente los pasos de peatones y las señales horizontales. Además en algunos lugares se ve hoy necesaria la colocación de señalización vertical.

Las actuaciones principales que requiere son: reparación de firme, sustitución de pivotes deteriorados, pintura de superficie de rodadura y señalización horizontal, colocación de señales.

Prioridad	Plazo previsto	Estimación económica (€)	Financiación (€)
2	2025	12.000	Recursos propios

#### II. Rocódromo

El rocódromo se encuentra instalado en el Pabellón Municipal. El uso hace que se vayan deteriorando las colchonetas, las presas, el material de escalada... Además se ve la necesidad de instalar un foco independiente de la iluminación del pabellón para reducir el consumo energético y ampliar el rocódromo con equipamiento para realizar espeleología.

Las actuaciones que requiere son, básicamente: adquisición y colocación de equipamiento de escalada y espeleología e instalación de foco led.

Prioridad	Plazo previsto	Estimación económica (€)	Financiación (€)
2	2022	3.000	Recursos propios

#### III. Pista patinaje Océano Atlántico

Pista situada en bulevar océano Atlántico. Se utiliza como espacio deportivo de múltiples actividades, pero especialmente de pista de patinaje. Sufre el desgaste propio de una instalación al aire libre de mucho uso.

<b>Código Seguro De Verificación:</b>	TP6zbRCB6h6qmKVx8agLkw==	<b>Estado</b>	<b>Fecha y hora</b>
<b>Firmado Por</b>	Josefa Ganformina Dorantes	Firmado	07/03/2022 10:41:03
<b>Observaciones</b>	DILIGENCIA. Para hacer constar que este documento ha sido APROBADO INICIALMENTE por el Pleno de este Ayuntamiento, en sesión celebrada el día 23 de febrero de 2022. LA SECRETARÍA ACCIDENTAL.	<b>Página</b>	118/2041
<b>Url De Verificación</b>	<a href="https://portal.dipusevilla.es/vfirmaAytos/code/TP6zbRCB6h6qmKVx8agLkw==">https://portal.dipusevilla.es/vfirmaAytos/code/TP6zbRCB6h6qmKVx8agLkw==</a>		



Actuaciones: reparación de solería, pintura y cerramiento.

Prioridad	Plazo previsto	Estimación económica (€)	Financiación (€)
2	2024	4.000	Recursos propios

#### IV. Parque Infantil de Tráfico “Manuel Gómez Pérez”

Instalación situada en la barriada Antonio Machado. Se utiliza como espacio deportivo de circulación vial y escuela deportiva de ciclismo. Su uso y el tiempo han hecho que el pavimento, la señalización horizontal y el equipamiento deportivo se vayan deteriorando.

La instalación requiere las siguientes actuaciones: mejoramiento de las zonas ajardinadas, reparación de pavimento deteriorado, pintura y señalización horizontal y adquisición de equipamiento.

Prioridad	Plazo previsto	Estimación económica (€)	Financiación (€)
2	2024	5.000	Recursos propios

#### V. Ruta ecuestre

La ruta ecuestre se encuentra en la vía pecuaria Lebrija – Jerez de la frontera. Presenta una señalización deficiente debido a la desaparición de diversos postes de señalización de ruta y distancias.

Prioridad	Plazo previsto	Estimación económica (€)	Financiación (€)
1	2022	1.500	Recursos propios

Cuadro 34. Resumen Programa reparación y mejora en espacios deportivos singulares

RESUMEN PROGRAMA REPARACIÓN Y MEJORA DE ESPACIOS DEPORTIVOS CONVENCIONALES SINGULARES				
C. ESPACIOS DEPORTIVOS SINGULARES				
ESPACIO	PRIORIDAD <sup>11</sup>	EJERCICIO	COSTE APROX.	FINANCIACIÓN
Carriles – bici (11)	2	2025	12.000 €	Sin establecer

<sup>11</sup>1 (alta), 2 (media), 3 (baja)

<b>Código Seguro De Verificación:</b>	TP6zbRCB6h6qmKVx8agLkw==	<b>Estado</b>	<b>Fecha y hora</b>
<b>Firmado Por</b>	Josefa Ganformina Dorantes	Firmado	07/03/2022 10:41:03
<b>Observaciones</b>	DILIGENCIA. Para hacer constar que este documento ha sido APROBADO INICIALMENTE por el Pleno de este Ayuntamiento, en sesión celebrada el día 23 de febrero de 2022. LA SECRETARÍA ACCIDENTAL.	<b>Página</b>	119/2041
<b>Url De Verificación</b>	<a href="https://portal.dipusevilla.es/vfirmaAytos/code/TP6zbRCB6h6qmKVx8agLkw==">https://portal.dipusevilla.es/vfirmaAytos/code/TP6zbRCB6h6qmKVx8agLkw==</a>		



Rocódromo	2	2022	3.000 €	Sin establecer
Pista patinaje Océano Atlántico	3	2024	4.000 €	Sin establecer
Ruta ecuestre	1	2022	1.500 €	Rec. propios
Parque infantil tráfico "Manuel"	2	2024	5.000 €	Sin establecer

## 14.6. Memoria económica del periodo

El Plan Local de Instalaciones Deportivas de Lebrija, para un horizonte de 8 años requiere de inversiones por valor de 4.099. 874 €. En el momento de la redacción del plan no están establecidas aún las fuentes de financiación de la mayoría de las actuaciones que lo componen. (Cuadro 35)

Cuadro 35. Memoria económica 2022 – 2030

Memoria económica 2022 - 2030			
A. PROGRAMA DE CONSTRUCCIÓN DE NUEVAS INSTALACIONES DEPORTIVAS			
ESPACIO DEPORTIVO	ACTUACIÓN	ESTIMACIÓN ECONÓMICA (€)	AÑO
	Pistas polideportivas barriadas	210.000	2022-26
	Adquisición suelo deportivo	150.000	2022 - 28
	Calle interior peatonal Polidep. Mpal	30.000	2023
	Pista petanca	3.000	2023
	Subtotal	393.000	
ED EN ÁREAS DE ACTIVIDAD DEPORTIVA	Vía Verde de Lebrija	40.000	2021-26
	Red de senderos (SL)	25.000	2022-26
	Red de senderos (PR)	50.000	2024-28
	Circuito Multiaventuras	250.000	2026
	Circuitos físico - deportivos	90.000	2022-25
	Sendero urbano del Castillo		
	Sendero GR Ribera del Guadalquivir		
Subtotal	455.000		
ED SINGULARES	Carril bici		varios
	Skatepark	60.000	2022
	Pista saludable	4.000	2023
	Parque Calistenia infantil	35.000	2024
	Circuito galgos	15.000	2023
	Subtotal	114.000	
<b>Total</b>	<b>962.000</b>		
B. PROGRAMA DE REPARACIÓN Y MEJORAS DE INSTALACIONES DEPORTIVAS			
ESPACIO DEPORTIVO	ACTUACIÓN	ESTIMACIÓN ECONÓMICA (€)	AÑO
ED CONVENCIONALES	Campo de Fútbol Municipal	2.465.674	2022-26
	Adecuación sedes clubes deportivos	1.200	2021-22
	Renovación césped F11 Polideportivo	250.000	2021-23
	Mejoras Pabellón Municipal	75.000	2022
	Mejoras Pabellón Pabellón A. Dom.	30.000	2021-23
	Reparación pista atletismo	70.000	2027
	Renovación césped F7 Polideportivo	85.500	2027



PATRONATO MUNICIPAL DE DEPORTES  
AYUNTAMIENTO DE LEBRIJA

Código Seguro De Verificación:	TP6zbRCB6h6qmKVx8agLkw==	Estado	Fecha y hora
Firmado Por	Josefa Ganformina Dorantes	Firmado	07/03/2022 10:41:03
Observaciones	DILIGENCIA. Para hacer constar que este documento ha sido APROBADO INICIALMENTE por el Pleno de este Ayuntamiento, en sesión celebrada el día 23 de febrero de 2022. LA SECRETARÍA ACCIDENTAL.	Página	120/2041
Url De Verificación	<a href="https://portal.dipusevilla.es/vfirmaAytos/code/TP6zbRCB6h6qmKVx8agLkw==">https://portal.dipusevilla.es/vfirmaAytos/code/TP6zbRCB6h6qmKVx8agLkw==</a>		





	Renovación césped F5 Polideportivo	50.000	2028
	Piscina cubierta	12.000	2024
	Piscina aire libre	1.000	2024
	Pista balonmano arena	4.000	2024
	Pistas tenis	2.500	2021
	Pistas polideportivas aire libre	3.000	2022
	Sala billar	2.000	2022
	Pistas centros escolares	60.000	2022-28
	Subtotal	3.111.874	
ED EN ÁREAS DE ACTIVIDAD DEPORTIV	Camino de Santiago	5.000	2022
	Parques biosaludables	6.000	2024
	Subtotal	11.000	
ED SINGULARES	Carril bici (7)	12.000	2025
	Rocódromo	3.000	2022
	Pista patinaje Océano Atlántico	4.000	2024
	Ruta ecuestre	1.500	2022
	Parque infantil Tráfico "Manuel G"	5.000	2024
	Subtotal	25.500	
	Total	3.147.874	
	<b>TOTAL PROGRAMAS</b>	<b>4.109.874</b>	

## 15. MEDIDAS PARA GARANTIZAR LOS DERECHOS Y DEBERES DE LOS USUARIOS DE LAS INSTALACIONES DEPORTIVAS MUNICIPALES

Las instalaciones deportivas públicas son de todos y a todos nos corresponde cuidarlas. Por ello es importante establecer medidas que regulen la utilización de las instalaciones deportivas municipales y garanticen el derecho al deporte en las instalaciones y el compromiso de los usuarios en su correcto uso.

A este respecto, se consideran personas usuarias las que de forma individual o colectiva utilizan las instalaciones, sean usuarios de alquiler, deportistas pertenecientes a clubes, deportistas de escuelas deportivas..., personal directivo y técnico de los clubes deportivos convenidos con el Patronato Municipal de Deportes, acompañantes y espectadores.

### 15.1. Derechos de las personas usuarias de las instalaciones deportivas

- Recibir información sobre el modo de acceso, los horarios y los precios de las instalaciones.
- Recibir información sobre las actividades deportivas municipales que se ofertan.

<b>Código Seguro De Verificación:</b>	TP6zbRCB6h6qmKVx8agLkw==	<b>Estado</b>	<b>Fecha y hora</b>
<b>Firmado Por</b>	Josefa Ganfornina Dorantes	Firmado	07/03/2022 10:41:03
<b>Observaciones</b>	DILIGENCIA. Para hacer constar que este documento ha sido APROBADO INICIALMENTE por el Pleno de este Ayuntamiento, en sesión celebrada el día 23 de febrero de 2022. LA SECRETARIA ACCIDENTAL.	<b>Página</b>	121/2041
<b>Url De Verificación</b>	<a href="https://portal.dipusevilla.es/vfirmaAytos/code/TP6zbRCB6h6qmKVx8agLkw==">https://portal.dipusevilla.es/vfirmaAytos/code/TP6zbRCB6h6qmKVx8agLkw==</a>		



- Recibir la atención y un trato correcto por parte de los trabajadores y trabajadoras municipales que desempeñan su trabajo en las mismas.
- Poder hacer uso de las instalaciones ofertadas a la población a través de la reserva correspondiente por los medios establecidos.
- Poder presentar quejas, reclamaciones, sugerencias y ser contestado en un plazo prudente.
- Tener asegurada la confidencialidad de sus datos personales.
- Disponer de unas instalaciones de calidad y accesibles a las personas con movilidad reducida.
- Disponer de unas instalaciones seguras que garanticen la protección de la salud y la seguridad
- Derecho al retorno del precio abonado en caso de anulación de la reserva de alquiler de la instalación

## 15.2. Obligaciones de las personas usuarias de las instalaciones

- Abonar la tasa, el precio público o la tarifa que corresponda.
- Tratar con respeto a los usuarios que comparten las instalaciones deportivas, complementarias y auxiliares.
- Tratar con respecto a los trabajadores municipales y hacer caso de sus indicaciones.
- Tratar correctamente las instalaciones, equipamientos y los espacios deportivos y colaborar en su conservación.
- Utilizar la indumentaria y el calzado adecuado para la actividad deportiva que vaya a realizar.
- Cuidar el material deportivo de propiedad pública que se le entregue.
- Respetar el horario general de las instalaciones y el concedido en su reserva.
- Evitar juegos peligrosos en los que peligre su integridad física o de otras personas usuarias.
- Comunicar los cambios en la reserva con la debida antelación.
- Realizar los pagos de los precios públicos
- No acceder a los espacios deportivos con recipientes, envases de vidrio, metal o cualquier otro material que no sea plástico o papel.
- Cumplir la normativa vigente en cuanto al consumo de alcohol, tabaco y estupefacientes.
- No acceder con animales a las instalaciones, salvo que se trate de perros guías de personas invidentes.



<b>Código Seguro De Verificación:</b>	TP6zbRCB6h6qmKVx8agLkw==	<b>Estado</b>	<b>Fecha y hora</b>
<b>Firmado Por</b>	Josefa Ganformina Dorantes	Firmado	07/03/2022 10:41:03
<b>Observaciones</b>	DILIGENCIA. Para hacer constar que este documento ha sido APROBADO INICIALMENTE por el Pleno de este Ayuntamiento, en sesión celebrada el día 23 de febrero de 2022. LA SECRETARIA ACCIDENTAL.	<b>Página</b>	122/2041
<b>Url De Verificación</b>	<a href="https://portal.dipusevilla.es/vfirmaAytos/code/TP6zbRCB6h6qmKVx8agLkw==">https://portal.dipusevilla.es/vfirmaAytos/code/TP6zbRCB6h6qmKVx8agLkw==</a>		



- Evitar el uso de instalaciones si padece alguna enfermedad contagiosa.

## 16. SEGUIMIENTO Y EVALUACIÓN DEL PLIDL

### 16.1. Objetivos del seguimiento

El desarrollo de las determinaciones de este PLIEDL y la planificación de las instalaciones deportivas no finalizará con la aprobación del PLIEDL. El verdadero desarrollo del PLIEDL se conseguirá sobre todo con la ejecución de lo planteado en éste documento. Por consiguiente, se hace necesario un seguimiento del cumplimiento de las propuestas y medidas que afectan a su desarrollo posterior.

Es por ello que se establecen los objetivos propios del seguimiento con la finalidad de medir el cumplimiento del PLIEDL. Y entre ellos podemos destacar:

- Conocer el estado de los procedimientos de aprobación del PLIEDL.
- Analizar la evolución del parque deportivo de Lebrija en cuanto al número de espacios deportivos convencionales, convencionales singulares y áreas de actividad por tipo, según la clasificación PDIEDA.
- Identificar con prontitud posibles desviaciones de las repercusiones ambientales analizadas en el estudio ambiental, así como efectos adversos no previstos, y adoptar las acciones necesarias para corregir estas posibles consecuencias del desarrollo del PLIEDL.
- Obtener conclusiones acerca del grado de integración ambiental del plan y su contribución al desarrollo sostenible.

El seguimiento y la evaluación del plan se diseña como un proceso continuo a lo largo de la vigencia del mismo y para ello los servicios técnicos de la concejalía de Deportes y del Patronato Municipal de Deportes elaborarán unos informes anuales de seguimiento.

### 16.2. Seguimiento de los programas

Concretamente, el **seguimiento** consiste en el análisis y recopilación sistemáticos de información a medida que avanza la ejecución de las propuestas de actuación (*Fichas 1, 2 y 3*). Es por tanto la información sobre el progreso de cada uno de los programas. Se realiza internamente por los gestores del proyecto. Tiene como **finalidad** la observación continua, sistemática y objetiva de la evolución de las propuestas de actuación del parque deportivo, de las medidas de calidad ambiental (la reducción de los consumos de agua y de energía eléctrica, la eliminación de barreras arquitectónicas, el desplazamiento a pie o en medios no contaminantes a las



PATRONATO MUNICIPAL DE DEPORTES  
AYUNTAMIENTO DE LEBRIJA

<b>Código Seguro De Verificación:</b>	TP6zbRCB6h6qmKVx8agLkw==	<b>Estado</b>	<b>Fecha y hora</b>
<b>Firmado Por</b>	Josefa Ganformina Dorantes	Firmado	07/03/2022 10:41:03
<b>Observaciones</b>	DILIGENCIA. Para hacer constar que este documento ha sido APROBADO INICIALMENTE por el Pleno de este Ayuntamiento, en sesión celebrada el día 23 de febrero de 2022. LA SECRETARÍA ACCIDENTAL.	<b>Página</b>	123/2041
<b>Url De Verificación</b>	<a href="https://portal.dipusevilla.es/vfirmaAytos/code/TP6zbRCB6h6qmKVx8agLkw==">https://portal.dipusevilla.es/vfirmaAytos/code/TP6zbRCB6h6qmKVx8agLkw==</a>		



instalaciones deportivas, entre otras) y del aumento del número de deportistas federados y no federados (deporte salud - deporte ocio). Tiene pues una intención informativa.

Ficha 1. Seguimiento programa construcción nuevas instalaciones

1. SEGUIMIENTO PROGRAMA DE CONSTRUCCIÓN DE NUEVAS INST. DEPORTIVAS	
TIPO DE RED (redondear letra)  A. BÁSICA B. COMPLEMENTARIA C. ESPECIAL	Espacio deportivo (redondear letra)  A. Espacio deportivo convencional B. Espacio deportivo en Área de Actividad Deportiva C. Espacio deportivo singular
	Nombre:  Breve resumen:
	a. b. c. ...
Actuaciones realizadas	a. b. c. ...
Medidas de carácter medioambiental	a. b.
Efectos deportivos en deportistas	

Ficha 2. Seguimiento programa reparación, modernización y mejoras instalaciones deportivas

2. SEGUIMIENTO PROGRAMA DE REPARACIÓN, MODERNIZACIÓN Y MEJORA DE INSTALACIONES DEPORTIVAS	
TIPO DE RED (redondear letra)  A. BÁSICA B. COMPLEMENTARIA C. ESPECIAL	Espacio deportivo (redondear letra)  A. Espacio deportivo convencional B. Espacio deportivo en Área de Actividad Deportiva C. Espacio deportivo singular
	Nombre:  Breve resumen:
	a. b. c. ...
Actuaciones realizadas	a. b. c. ...
Medidas de carácter medioambiental	a. b. ...
Efectos deportivos	

Ficha 3. Seguimiento programa reparación, modernización y mejora de instalaciones deportivas escolares

3. SEGUIMIENTO PROGRAMA DE REPARACIÓN, MODERNIZACIÓN Y MEJORA DE INSTALACIONES DEPORTIVAS ESCOLARES	
TIPO DE RED (redondear letra)  A. BÁSICA B. COMPLEMENTARIA	Espacio deportivo (redondear letra)  A. Espacio deportivo convencional B. Espacio deportivo en Área de Actividad Deportiva C. Espacio deportivo singular
	Nombre:



PATRONATO MUNICIPAL DE DEPORTES  
AYUNTAMIENTO DE LEBRIJA

<b>Código Seguro De Verificación:</b>	TP6zbRCB6h6qmKVx8agLkw==	<b>Estado</b>	<b>Fecha y hora</b>	
<b>Firmado Por</b>	Josefa Ganformina Dorantes	Firmado	07/03/2022 10:41:03	
<b>Observaciones</b>	DILIGENCIA. Para hacer constar que este documento ha sido APROBADO INICIALMENTE por el Pleno de este Ayuntamiento, en sesión celebrada el día 23 de febrero de 2022. LA SECRETARÍA ACCIDENTAL.	<b>Página</b>	124/2041	
<b>Url De Verificación</b>	<a href="https://portal.dipusevilla.es/vfirmaAytos/code/TP6zbRCB6h6qmKVx8agLkw==">https://portal.dipusevilla.es/vfirmaAytos/code/TP6zbRCB6h6qmKVx8agLkw==</a>			

C. ESPECIAL	Breve resumen:
Actuaciones realizadas	a. b. ...
Medidas de carácter medioambiental	a. b. ...
Efectos deportivos	

La información anterior se analizará y sistematizará anualmente y sus conclusiones se incorporarán al documento **Memoria Anual de actividades del Patronato Municipal de Deportes** junto a otros aspectos contenidos en la memoria. Sus resultados serán públicos en la página web del Ayuntamiento de Lebrija. Esta **metodología** permitirá un seguimiento pormenorizado de cada actuación llevada a cabo.

### 16.3. Vigencia, revisión y actualización

El Plan Local de Instalaciones Deportivas de Lebrija tiene como **límite temporal** el año 2028, igual que el establecido para el PDIEDA. Una vez transcurrido este tiempo, será la evolución demográfica, los cambios en los hábitos deportivos, la aparición de nuevas tendencias deportivas, las circunstancias sociales, etc., consideradas en su conjunto, las que aconsejarán o no la prolongación del límite temporal establecido.

El PLIDL se **revisará** cada tres años o cuando resulte afectado por nuevas determinaciones del Plan Director de Instalaciones Deportivas de Andalucía. Estas revisiones deben entenderse como momentos de reflexión a partir de la información facilitada por las memorias anuales anteriormente citadas y tiene como fin corregir deficiencias, orientar determinadas propuestas del PLID o establecer medidas correctoras. De cada revisión se efectuará un informe técnico. Las revisiones se efectuarán conforme al procedimiento establecido en el PDIDA para su elaboración, prescindiendo de los trámites que no guarden relación con las mismas. También podrán serlo por la aparición de circunstancias sobrevenidas que alteren sustancialmente su contenido, así como por el agotamiento de sus previsiones.

Si las modificaciones efectuadas en una revisión como consecuencia de las memorias anuales fuesen considerables, y el Ayuntamiento de Lebrija lo estima, se puede proceder a una **actualización** del Plan por el mismo órgano que lo aprobó. Quedan excluidas del procedimiento de revisión las pequeñas modificaciones que no alteren sustancialmente lo establecido en el PLIDL de Lebrija.

<b>Código Seguro De Verificación:</b>	TP6zbRCB6h6qmKVx8agLkw==	<b>Estado</b>	<b>Fecha y hora</b>
<b>Firmado Por</b>	Josefa Ganformina Dorantes	Firmado	07/03/2022 10:41:03
<b>Observaciones</b>	DILIGENCIA. Para hacer constar que este documento ha sido APROBADO INICIALMENTE por el Pleno de este Ayuntamiento, en sesión celebrada el día 23 de febrero de 2022. LA SECRETARIA ACCIDENTAL.	<b>Página</b>	125/2041
<b>Url De Verificación</b>	<a href="https://portal.dipusevilla.es/vfirmaAytos/code/TP6zbRCB6h6qmKVx8agLkw==">https://portal.dipusevilla.es/vfirmaAytos/code/TP6zbRCB6h6qmKVx8agLkw==</a>		



## 16.4. Fiscalización

La **fiscalización** se realizará mediante un control de todas las inversiones o subvenciones realizadas en las actuaciones propuestas, diferenciando entre construcción, reparación o mejora y si se realiza en una instalación deportiva, en un área de actividad o en un espacio deportivo singular. Esta fiscalización es un documento imprescindible para la elaboración los Informes Anuales y será una de las fuentes de información en las revisiones trianuales del plan. (Cuadro 36)

Asimismo, se tendrán en cuenta dos momentos importantes. El primero de ellos, en el momento de la elaboración de los Presupuestos del Ayuntamiento de Lebrija, para contar con las partidas presupuestarias anuales que permitan llegar a cabo los programas establecidos en el PLIDL. Y el segundo, con la finalización del ejercicio económico y cierre de cuentas, incorporando un certificado del interventor -a municipal de las partidas ejecutadas y su destino.

## 16.5. Evaluación

La **evaluación** consiste en la comparación de los impactos reales del proyecto a través de las actuaciones que se llevan a cabo en el día a día con los programas establecidos. (Cuadro 37)

Por ello, se hará uso de un cuadro recaudo donde se reflejen todas las actuaciones establecidas en el Plan, debidamente clasificadas en su red y espacio deportivo correspondiente, indicando en cada caso si la actuación no se ha iniciado, se halla en proceso o está realizada, siempre en función del año previsto de ejecución, como figura en la tabla siguiente. En el caso de que la actuación no se encuentre iniciada o en proceso, se indican las dificultades que han impedido la realización de la actuación con el fin de encontrar los mecanismos que ayuden a eliminar los obstáculos.

El seguimiento y la evaluación del plan se entienden como un proceso continuo a lo largo de su vigencia. Finalmente, indicar que el art. 58.1 de la Ley 5/2010, de 11 de junio, establece que la Comunidad Autónoma podrá ejercer facultades de coordinación sobre la actividad de los entes locales.

Cuadro 36. Fiscalización inversiones y subvenciones espacios deportivos

FISCALIZACIÓN INVERSIONES Y SUBVENCIONES EN ESPACIOS DEPORTIVOS 2022 - 2024					
	RED BÁSICA			RED COMPLEMENTARIA	
	Actuación	Inversión (€)		Actuación	Inversión (€)
<b>E.D. CONVENCIONAL</b>			<b>E.D. CONVENCIONAL</b>		

<b>Código Seguro De Verificación:</b>	TP6zbRCB6h6qmKVx8agLkw==	<b>Estado</b>	<b>Fecha y hora</b>
<b>Firmado Por</b>	Josefa Ganformina Dorantes	Firmado	07/03/2022 10:41:03
<b>Observaciones</b>	DILIGENCIA. Para hacer constar que este documento ha sido APROBADO INICIALMENTE por el Pleno de este Ayuntamiento, en sesión celebrada el día 23 de febrero de 2022. LA SECRETARÍA ACCIDENTAL.	<b>Página</b>	126/2041
<b>Url De Verificación</b>	<a href="https://portal.dipusevilla.es/vfirmaAytos/code/TP6zbRCB6h6qmKVx8agLkw==">https://portal.dipusevilla.es/vfirmaAytos/code/TP6zbRCB6h6qmKVx8agLkw==</a>		



Red Básica	E.D. ÁREAS DE ACTIVIDAD	Actuación	Inversión	E.D. ÁREAS DE ACTIVIDAD	Actuación	Inversión
	E.D. SINGULARES	Actuación	Inversión	E.D. SINGULARES	Actuación	Inversión
Red Complementaria	E.D. CONVENCIONAL	Actuación	Inversión	E.D. CONVENCIONAL	Actuación	Inversión
	E.D. ÁREAS DE ACTIVIDAD	Actuación	Inversión	E.D. ÁREAS DE ACTIVIDAD	Actuación	Inversión
	E.D. SINGULARES	Actuación	Inversión	E.D. SINGULARES	Actuación	Inversión

Cuadro 37. Evaluación plan instalaciones deportivas locales 2022 – 2030

EVALUACIÓN PLAN INSTALACIONES DEPORTIVAS LOCALES 2022 - 2024							
RED	E. D. <sup>12</sup>	nº	ACTUACIÓN	No iniciada	En proceso	Realizada	
RED BÁSICA	E.D. Convencional	1					
		2					
		3					
		4					
	E.D. Área de Actividad	1					
		2					
		3					
		4					
	E.D. Singular	1					
		2					
		3					
		4					
R		1					
		2					

12 Espacio Deportivo

<b>Código Seguro De Verificación:</b>	TP6zbRCB6h6qmKVx8agLkw==	<b>Estado</b>	<b>Fecha y hora</b>
<b>Firmado Por</b>	Josefa Ganformina Dorantes	Firmado	07/03/2022 10:41:03
<b>Observaciones</b>	DILIGENCIA. Para hacer constar que este documento ha sido APROBADO INICIALMENTE por el Pleno de este Ayuntamiento, en sesión celebrada el día 23 de febrero de 2022. LA SECRETARÍA ACCIDENTAL.	<b>Página</b>	127/2041
<b>Url De Verificación</b>	<a href="https://portal.dipusevilla.es/vfirmaAytos/code/TP6zbRCB6h6qmKVx8agLkw==">https://portal.dipusevilla.es/vfirmaAytos/code/TP6zbRCB6h6qmKVx8agLkw==</a>		



E D  C O M P L E M E N T A R I A	E.D. Convencional	3				
		4				
	E.D. Área de Actividad	1				
		2				
		3				
		4				
	E.D. Singular	1				
		2				
		3				
		4				



PATRONATO MUNICIPAL DE DEPORTES  
AYUNTAMIENTO DE LEBRIJA

<b>Código Seguro De Verificación:</b>	TP6zbRCB6h6qmKVx8agLkw==	<b>Estado</b>	<b>Fecha y hora</b>
<b>Firmado Por</b>	Josefa Ganformina Dorantes	Firmado	07/03/2022 10:41:03
<b>Observaciones</b>	DILIGENCIA. Para hacer constar que este documento ha sido APROBADO INICIALMENTE por el Pleno de este Ayuntamiento, en sesión celebrada el día 23 de febrero de 2022. LA SECRETARIA ACCIDENTAL.	<b>Página</b>	128/2041
<b>Url De Verificación</b>	<a href="https://portal.dipusevilla.es/vfirmaAytos/code/TP6zbRCB6h6qmKVx8agLkw==">https://portal.dipusevilla.es/vfirmaAytos/code/TP6zbRCB6h6qmKVx8agLkw==</a>		





## 17. PLANIMETRÍA

- Plano 1. Inventario de Espacios y equipamientos deportivos
- Plano 2. PGOU Plano de ordenación. Clasificación del suelo Término municipal. N° o.1
- Plano 3. PGOU Plano de ordenación. Calificación del suelo. Núcleo urbano. N° o.6
- Plano 4. PGOU Plano de ordenación. Red viaria y movilidad. Núcleo urbano. N° o.11

## 18. CUADROS, FICHAS, FIGURAS Y TABLAS

- Cuadro 1. Clasificación de los espacios deportivos
- Cuadro 2. Clasificación de los espacios deportivos convencionales reglados
- Cuadro 3. Clasificación de los espacios deportivos convencionales reglados y normas NIDE
- Cuadro 4. Clasificación de los espacios deportivos convencionales reglados y normas NIDE (continuación)
- Cuadro 5. Clasificación de los espacios deportivos convencionales reglados y normas NIDE (continuación)
- Cuadro 6. Clasificación de los espacios deportivos convencionales reglados y normas NIDE (continuación)
- Cuadro 7. Clasificación de los espacios deportivos convencionales reglados y normas NIDE (continuación)
- Cuadro 8. Clasificación de los espacios deportivos convencionales reglados y normas NIDE (continuación)
- Cuadro 9. Clasificación espacios deportivos singulares
- Cuadro 10. Clasificación espacios deportivos singulares (continuación)
- Cuadro 11. Clasificación espacios deportivos singulares (continuación)
- Cuadro 12. Clasificación espacios deportivos singulares (continuación)
- Cuadro 13. Clasificación espacios deportivos no convencionales
- Cuadro 14. Clasificación espacios deportivos no convencionales terrestres
- Cuadro 15. Clasificación espacios deportivos no convencionales aéreos
- Cuadro 16. Clasificación espacios deportivos no convencionales acuáticos
- Cuadro 17. Evolución de la población de Lebrija según sexo
- Cuadro 18. Población de Lebrija por grupo de edad y sexo, 2020
- Cuadro 19. Nacimiento, defunciones y saldo vegetativo
- Cuadro 20. Paro por edades, sectores económicos y sexo, enero de 2021
- Cuadro 21. Ficha técnica
- Cuadro 22. Programa de construcción de nuevas instalaciones. Red Básica
- Cuadro 23. Programa de modernización y mejora de la dotación deportiva municipal. Red Básica



PATRONATO MUNICIPAL DE DEPORTES  
AYUNTAMIENTO DE LEBRIJA

<b>Código Seguro De Verificación:</b>	TP6zbRCB6h6qmKVx8agLkw==	<b>Estado</b>	<b>Fecha y hora</b>
<b>Firmado Por</b>	Josefa Ganformina Dorantes	Firmado	07/03/2022 10:41:03
<b>Observaciones</b>	DILIGENCIA. Para hacer constar que este documento ha sido APROBADO INICIALMENTE por el Pleno de este Ayuntamiento, en sesión celebrada el día 23 de febrero de 2022. LA SECRETARÍA ACCIDENTAL.	<b>Página</b>	129/2041
<b>Url De Verificación</b>	<a href="https://portal.dipusevilla.es/vfirmaAytos/code/TP6zbRCB6h6qmKVx8agLkw==">https://portal.dipusevilla.es/vfirmaAytos/code/TP6zbRCB6h6qmKVx8agLkw==</a>		



- Cuadro 24. Programa instalaciones centros educativos
- Cuadro 25. Programa Deporte – ocio. Red Básica
- Cuadro 26. Programa Deporte – salud. Red Básica
- Cuadro 27. Programa de construcción de instalaciones. Red Complementaria
- Cuadro 28. Programa de modernización de espacios deportivos. Red Complementaria
- Cuadro 29. Resumen Programa de construcción de nuevas instalaciones deportivas en espacios deportivos convencionales.
- Cuadro 30. Resumen Programa de construcción de espacios deportivos no convencionales
- Cuadro 31. Resumen Programa de construcción de espacios deportivos singulares
- Cuadro 32. Resumen Programa de reparación y mejora de instalaciones deportivas convencionales
- Cuadro 33. Resumen Programa de reparación y mejora de espacios deportivos no convencionales
- Cuadro 34. Resumen Programa de reparación y mejora de espacios deportivos singulares
- Cuadro 35. Memoria económica 2022 – 2030
- Cuadro 36. Fiscalización inversiones y subvenciones espacios deportivos
- Cuadro 37. Evaluación Plan Instalaciones Deportivas Locales 2022 - 2030

- Ficha 1. Seguimiento Programa de construcción de nuevas instalaciones
- Ficha 2. Seguimiento Programa de reparación, modernización y mejora de las instalaciones deportivas
- Ficha 3. Seguimiento Programa de reparación, modernización y mejora de instalaciones deportivas escolares

- Figura 1. Municipios próximos a Lebrija
- Figura 2. Evolución del número de habitantes de Lebrija
- Figura 3. Lebrija, poblamiento concentrado
- Figura 4. Habitantes residentes en Lebrija según lugar de nacimiento
- Figura 5. Evolución de la población residente no nacida en Lebrija
- Figura 6. Evolución de los habitantes según país de origen
- Figura 7. Población de Lebrija por grupos de edad
- Figura 8. Población de Lebrija por años
- Figura 9. Edad media y secciones censales
- Figura 10. Evolución de los matrimonios registrados en Lebrija, 1996 – 2019
- Figura 11. Evolución renta bruta media en Lebrija
- Figura 12. Número de deportes practicados según género
- Figura 13. Población que no practica deporte según género
- Figura 14. Motivos para no practicar deporte según género

<b>Código Seguro De Verificación:</b>	TP6zbRCB6h6qmKVx8agLkw==	<b>Estado</b>	<b>Fecha y hora</b>
<b>Firmado Por</b>	Josefa Ganformina Dorantes	Firmado	07/03/2022 10:41:03
<b>Observaciones</b>	DILIGENCIA. Para hacer constar que este documento ha sido APROBADO INICIALMENTE por el Pleno de este Ayuntamiento, en sesión celebrada el día 23 de febrero de 2022. LA SECRETARÍA ACCIDENTAL.	<b>Página</b>	130/2041
<b>Url De Verificación</b>	<a href="https://portal.dipusevilla.es/vfirmaAytos/code/TP6zbRCB6h6qmKVx8agLkw==">https://portal.dipusevilla.es/vfirmaAytos/code/TP6zbRCB6h6qmKVx8agLkw==</a>		



- Figura 15. Deportes más practicados por género
- Figura 16. Lugar de práctica deportiva según género
- Figura 17. Grado de satisfacción de los deportistas con las instalaciones
- Figura 18. Antigüedad de los espacios e instalaciones deportivas
- Figura 19. Titularidad de los espacios e instalaciones deportivas
- Figura 20. Acceso a las instalaciones y espacios deportivos

- Tabla 1. Población estacional máxima
- Tabla 2. Población de Lebrija según sexo
- Tabla 3. Distribución de la población escrutada según género
- Tabla 4. Distribución de la población escrutada según edad
- Tabla 5. Edad de iniciación al deporte
- Tabla 6. Motivos para no practicar deporte
- Tabla 7. Lugar preferido de práctica deportiva
- Tabla 8. Lugar de práctica deportiva por edad
- Tabla 9. Población federada y no federada en clubes
- Tabla 10. Integrantes clubes según sexo
- Tabla 11. Deportistas federados y no según actividad deportiva
- Tabla 12. Espacios e instalaciones deportivas existentes en Lebrija
- Tabla 13. Tasas espacios e instalaciones según demandantes y población
- Tabla 14. Tipología de espacios deportivos
- Tabla 14. Convencionalidad de los espacios deportivos
- Tabla 15. Tipología de espacios deportivos según convencionalidad
- Tabla 16. Espacios deportivos según redes
- Tabla 17. Efectos ambientales a prevenir en las instalaciones deportivas

## 19. TELEGEOS Y FICHAS DE INSTALACIONES Y ESPACIOS DEPORTIVOS

### 20. FUENTES

- Ley 5/2016 del Deporte de Andalucía
- Plan Director de Instalaciones y Equipamientos Deportivos de Andalucía, 25 de septiembre de 2018
- Decreto 144/2001, de 19 de junio, sobre Planes de Instalaciones Deportivas
- Constitución Española
- Estatuto de Autonomía
- Plan General de Ordenación Urbana de Lebrija
- Encuesta de Hábitos Deportivos
- Foro-ciudad.com
- Sistema de Información Municipal de Andalucía (SIMA)
- Normativa de gestión de instalaciones deportivas (Normas UNE)
- Normativa sobre instalaciones deportivas y de esparcimiento (NIDE)



PATRONATO MUNICIPAL DE DEPORTES  
AYUNTAMIENTO DE LEBRIJA

<b>Código Seguro De Verificación:</b>	TP6zbRCB6h6qmKVx8agLkw==	<b>Estado</b>	<b>Fecha y hora</b>
<b>Firmado Por</b>	Josefa Ganfornina Dorantes	Firmado	07/03/2022 10:41:03
<b>Observaciones</b>	DILIGENCIA. Para hacer constar que este documento ha sido APROBADO INICIALMENTE por el Pleno de este Ayuntamiento, en sesión celebrada el día 23 de febrero de 2022. LA SECRETARÍA ACCIDENTAL.	<b>Página</b>	131/2041
<b>Url De Verificación</b>	<a href="https://portal.dipusevilla.es/vfirmaAytos/code/TP6zbRCB6h6qmKVx8agLkw==">https://portal.dipusevilla.es/vfirmaAytos/code/TP6zbRCB6h6qmKVx8agLkw==</a>		



- Sede Electrónica del Catastro. Ministerio de Hacienda y Función Pública
- Tramitación Electrónica Georreferenciada (Telegeo)
- Callejero Digital de Andalucía Unificado (CADAU)
- Programa SPSS de análisis estadístico
- Innovación y nuevas tendencias en el ámbito de la actividad física. Ed. Waceulen. Varios autores. Coordinan Marta García Tascón y M<sup>a</sup> Rosario Teva Villén, 2020

Lebrija, 20 de enero de 2022

Fdo. José María Benítez Sánchez

Gerente Patronato Municipal de Deportes  
Ayuntamiento de Lebrija

Página 131



PATRONATO MUNICIPAL DE DEPORTES  
AYUNTAMIENTO DE LEBRIJA

<b>Código Seguro De Verificación:</b>	TP6zbRCB6h6qmKVx8agLkw==	<b>Estado</b>	<b>Fecha y hora</b>
<b>Firmado Por</b>	Josefa Ganformina Dorantes	Firmado	07/03/2022 10:41:03
<b>Observaciones</b>	DILIGENCIA. Para hacer constar que este documento ha sido APROBADO INICIALMENTE por el Pleno de este Ayuntamiento, en sesión celebrada el día 23 de febrero de 2022. LA SECRETARIA ACCIDENTAL.	<b>Página</b>	132/2041
<b>Url De Verificación</b>	<a href="https://portal.dipusevilla.es/vfirmaAytos/code/TP6zbRCB6h6qmKVx8agLkw==">https://portal.dipusevilla.es/vfirmaAytos/code/TP6zbRCB6h6qmKVx8agLkw==</a>		



# CAPITULO 8 FICHAS DE INSTALACIONES Y ESPACIOS DEPORTIVOS



<b>Código Seguro De Verificación:</b>	TP6zbRCB6h6qmKVx8agLkw==	<b>Estado</b>	<b>Fecha y hora</b>
<b>Firmado Por</b>	Josefa Ganformina Dorantes	Firmado	07/03/2022 10:41:03
<b>Observaciones</b>	DILIGENCIA. Para hacer constar que este documento ha sido APROBADO INICIALMENTE por el Pleno de este Ayuntamiento, en sesión celebrada el día 23 de febrero de 2022. LA SECRETARIA ACCIDENTAL.	<b>Página</b>	133/2041
<b>Url De Verificación</b>	<a href="https://portal.dipusevilla.es/vfirmaAytos/code/TP6zbRCB6h6qmKVx8agLkw==">https://portal.dipusevilla.es/vfirmaAytos/code/TP6zbRCB6h6qmKVx8agLkw==</a>		





Ayuntamiento de Lebrija  
Patronato Municipal de Deportes

## PLAN LOCAL DE INSTALACIONES Y EQUIPAMIENTOS DEPORTIVOS DE LEBRIJA

# FICHAS

A.- INSTITUTOS  
I.E.S. BAJO GUADALQUIVIR



<b>Código Seguro De Verificación:</b>	TP6zbRCB6h6qmKVx8agLkw==	<b>Estado</b>	<b>Fecha y hora</b>
<b>Firmado Por</b>	Josefa Ganformina Dorantes	Firmado	07/03/2022 10:41:03
<b>Observaciones</b>	DILIGENCIA. Para hacer constar que este documento ha sido APROBADO INICIALMENTE por el Pleno de este Ayuntamiento, en sesión celebrada el día 23 de febrero de 2022. LA SECRETARIA ACCIDENTAL.	<b>Página</b>	134/2041
<b>Url De Verificación</b>	<a href="https://portal.dipusevilla.es/vfirmaAytos/code/TP6zbRCB6h6qmKVx8agLkw==">https://portal.dipusevilla.es/vfirmaAytos/code/TP6zbRCB6h6qmKVx8agLkw==</a>		



ESPACIOS COMPLEMENTARIOS:

Vestuarios:

Nº Vestuarios Colectivos:

Superficie:

Aseos Públicos:

Almacén Deportivo:

Gradas:

Nº Plazas de Pie:

Nº Plazas Sentadas:

Cubierta:

Tipo:

Taller de Mantenimiento:

Aparcamiento Bicicletas:

Aparcamiento Propio o en las Inmediaciones:

ESPACIOS DEPORTIVOS EXISTENTES:

Pista Polideportiva Baloncesto PPL2 (40m x 20m 800m2 NorEste)

Pista Polideportiva Futbol Sala PPL2 (40m x 20m 800m2 NorOeste)

Sala Polivalente Gimnasio SD1 (30m x 10m 300m2 x 4m NorEste)



SERVICIOS AUXILIARES:

Bar:

Oficinas:

Almacén:

Sala de Exposiciones:

Zona Infantil:

Salón de Actos:

Sala de Lectura:

Control de Acceso:

Aula de Formación:

Transporte Colectivo:

Desfibrilador Permanente:

Uso Nocturno:

Servicios Comerciales:

Integración de un centro de caracter sociocultural o comercial:

ENERGÍAS RENOVABLES:

Solar Térmica (ACS):

Solar Fotovoltaica:

Caldera de Gasoil (Diesel):

Caldera de Biomasa (Pellet):

ENTIDADES TITULARES:

Propiedad:

Subclasificación:

Entidad:

ENTIDADES GESTORAS:

Caracter:

Subclasificación:

Entidad:

OBSERVACIONES:

- Remodelación de Vestuarios.
- Climatización.
- Posibilidad de Techado de pistas deportivas.
- Instalación de Sistema de refrigeración.
- Mejora en Sistema de Calefacción.
- Mantenimiento de Bordillos y Escalones de Pistas Polideportivas.
- Corrección de Pendientes en Pista Polideportiva 2 evitando acumulación de agua en zonas varias en época de lluvias.
- Mantenimiento de rodapiés en Gimnasio.
- Almacén para Material Deportivo.
- Pintura en general.

EFICIENCIA ENERGÉTICA:

Diseño Bioclimático:

Diseño Ecoeficiente:

TRATAMIENTO DE RESIDUOS

Previo a la Recogida:

Separación:

CALIFICACIÓN ENERGÉTICA:

Tipo de Edificación:

Calificación Energética:

PROTECCIÓN CONTRA INCENDIOS:

Alumbrado de Emergencia:

Boca de Incendios Equipada:

Extintores Portátiles:

Detección:

A.- INSTITUTOS

1.I.E.S. BAJO GUADALQUIVIR (ACTUALIZACIÓN)

2.I.E.S. EL FONTANAL (ACTUALIZACIÓN)

3.I.E.S. VIRGEN DEL CASTILLO (ACTUALIZACIÓN)

Ayuntamiento de Lebrija  
PLAN LOCAL DE  
INSTALACIONES Y  
EQUIPAMIENTOS DEPORTIVOS

Código Seguro De Verificación:	TP6zbRCB6h6qmKVx8agLkw==	Estado	Fecha y hora
Firmado Por	Josefa Ganfornina Dorantes	Firmado	07/03/2022 10:41:03
Observaciones	DILIGENCIA. Para hacer constar que este documento ha sido APROBADO INICIALMENTE por el Pleno de este Ayuntamiento, en sesión celebrada el día 23 de febrero de 2022. LA SECRETARIA ACCIDENTAL.	Página	135/2041
Url De Verificación	<a href="https://portal.dipusevilla.es/vfirmaAytos/code/TP6zbRCB6h6qmKVx8agLkw==">https://portal.dipusevilla.es/vfirmaAytos/code/TP6zbRCB6h6qmKVx8agLkw==</a>		



OBSERVACIONES:

Actividad Deportiva Principal: Baloncesto, Futbol Sala y Cross Fit

Actividades Secundarias: Expresión Corporal,

Condición Física, Juegos y Deportes de Recreo,

Climatización:

ESPACIOS COMPLEMENTARIOS:

Aseos Publicos:  Compartido con Otras Instalaciones:

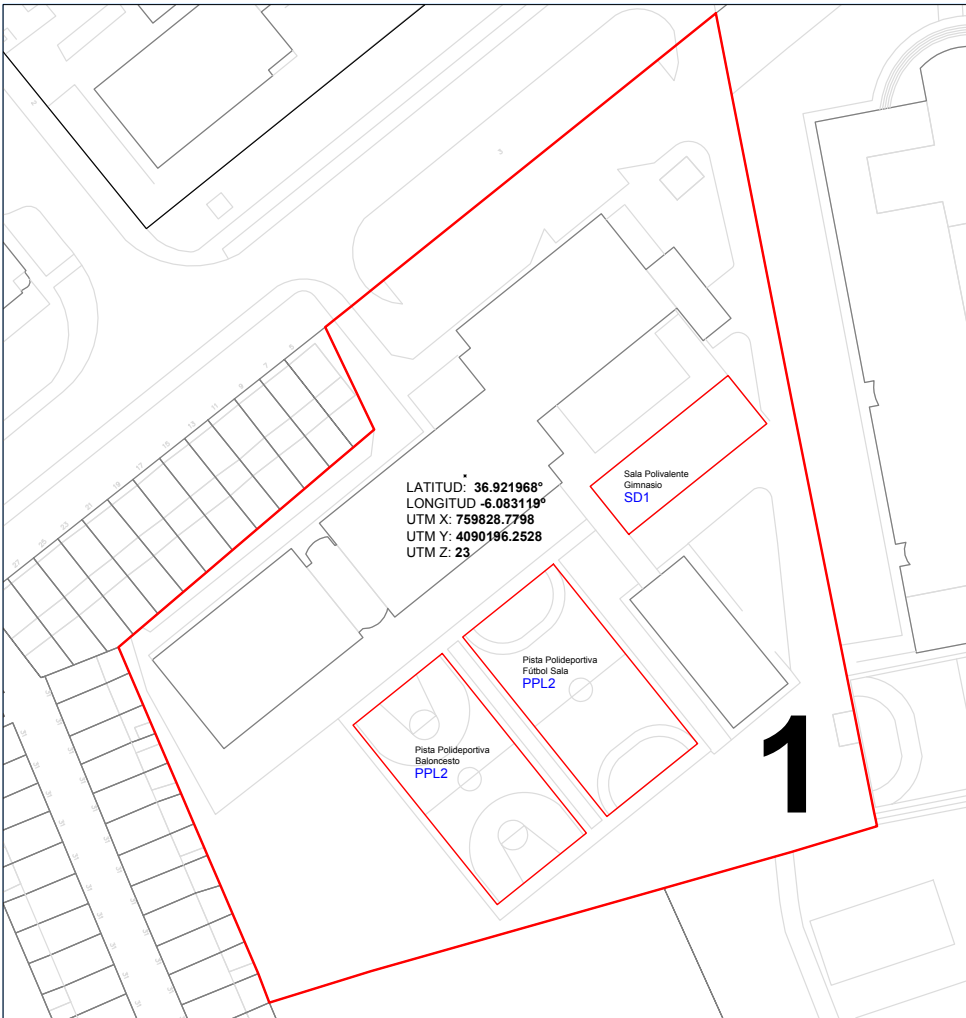
Aseo Adaptado:  Compartido con Otras Instalaciones:

Vestuarios:  Compartido con Otras Instalaciones:

Vestuario Adaptado:  Compartido con Otras Instalaciones:

Gradas:  Plaza Reservada Accesible:

PLANIMETRIA ESCALA 1:750



A.- INSTITUTOS

1. I.E.S. BAJO GUADALQUIVIR (ACTUALIZACIÓN)

2. I.E.S. EL FONTANAL (ACTUALIZACIÓN)

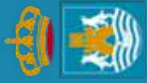
3. I.E.S. VIRGEN DEL CASTILLO (ACTUALIZACIÓN)

Ayuntamiento de Lebrija  
**PLAN LOCAL DE INSTALACIONES Y EQUIPAMIENTOS DEPORTIVOS**

Código Seguro De Verificación:	TP6zbRCB6h6qmKVx8agLkw==	Estado	Fecha y hora
Firmado Por	Josefa Ganfornina Dorantes	Firmado	07/03/2022 10:41:03
Observaciones	DILIGENCIA. Para hacer constar que este documento ha sido APROBADO INICIALMENTE por el Pleno de este Ayuntamiento, en sesión celebrada el día 23 de febrero de 2022. LA SECRETARIA ACCIDENTAL.	Página	136/2041
Url De Verificación	<a href="https://portal.dipusevilla.es/vfirmaAytos/code/TP6zbRCB6h6qmKVx8agLkw==">https://portal.dipusevilla.es/vfirmaAytos/code/TP6zbRCB6h6qmKVx8agLkw==</a>		







Ayuntamiento de Lebrija  
Patronato Municipal de Deportes

## PLAN LOCAL DE INSTALACIONES Y EQUIPAMIENTOS DEPORTIVOS DE LEBRIJA

# FICHAS

A.- INSTITUTOS  
I.E.S. EL FONTANAL



<b>Código Seguro De Verificación:</b>	TP6zbRCB6h6qmKVx8agLkw==	<b>Estado</b>	<b>Fecha y hora</b>
<b>Firmado Por</b>	Josefa Ganformina Dorantes	Firmado	07/03/2022 10:41:03
<b>Observaciones</b>	DILIGENCIA. Para hacer constar que este documento ha sido APROBADO INICIALMENTE por el Pleno de este Ayuntamiento, en sesión celebrada el día 23 de febrero de 2022. LA SECRETARIA ACCIDENTAL.	<b>Página</b>	137/2041
<b>Url De Verificación</b>	<a href="https://portal.dipusevilla.es/vfirmaAytos/code/TP6zbRCB6h6qmKVx8agLkw==">https://portal.dipusevilla.es/vfirmaAytos/code/TP6zbRCB6h6qmKVx8agLkw==</a>		



ESPACIOS COMPLEMENTARIOS:

Vestuarios:	<input checked="" type="checkbox"/>
Nº Vestuarios Colectivos:	2
Superficie:	52 m2
Aseos Públicos:	<input checked="" type="checkbox"/>
Almacén Deportivo:	<input checked="" type="checkbox"/>
Gradas:	<input type="checkbox"/>
Nº Plazas de Pie:	
Nº Plazas Sentadas:	
Cubierta:	Sin Cubierta en las Pistas Polideportivas
Tipo:	Cubierta Fija en el Gimnasio y Bulder
Taller de Mantenimiento:	<input type="checkbox"/>
Aparcamiento Bicicletas:	<input type="checkbox"/>
Aparcamiento Propio o en las Inmediaciones:	<input checked="" type="checkbox"/>

ESPACIOS DEPORTIVOS EXISTENTES:

Pista Polideportiva Baloncesto PPL2 (40m x 20m 800m2 SurOeste)
Pista Polideportiva Futbol Sala PPL2 (40m x 20m 800m2 NorEste)
Sala Polivalente Gimnasio SD1 (30m x 10m 300m2 x 4m SurEste)
Bulder (Superficie de Escalada 20m2 Altura 3 m) NorOeste



SERVICIOS AUXILIARES:

Bar:	<input type="checkbox"/>
Oficinas:	<input checked="" type="checkbox"/>
Almacén:	<input checked="" type="checkbox"/>
Sala de Exposiciones:	<input type="checkbox"/>
Zona Infantil:	<input type="checkbox"/>
Salón de Actos:	<input type="checkbox"/>
Sala de Lectura:	<input checked="" type="checkbox"/>
Control de Acceso:	<input checked="" type="checkbox"/>
Aula de Formación:	<input type="checkbox"/>
Transporte Colectivo:	<input type="checkbox"/>
Desfibrilador Permanente:	<input checked="" type="checkbox"/>
Uso Nocturno:	<input type="checkbox"/>
Servicios Comerciales:	<input type="checkbox"/>
Integración de un centro de caracter sociocultural o comercial:	<input type="checkbox"/>

ENERGÍAS RENOVABLES:

Solar Térmica (ACS):	<input type="checkbox"/>
Solar Fotovoltaica:	<input type="checkbox"/>
Caldera de Gasoil (Diesel):	<input checked="" type="checkbox"/>
Caldera de Biomasa (Pellet):	<input type="checkbox"/>

ENTIDADES TITULARES:

Propiedad:	Pública
Subclasificación:	Administración Autónoma
Entidad:	Junta de Andalucía

ENTIDADES GESTORAS:

Caracter:	Pública
Subclasificación:	Administración Autónoma
Entidad:	Junta de Andalucía

OBSERVACIONES:

- Remodelación de Vestuarios. (Duchas)
- Posibilidad de Techado de pistas deportivas.
- Instalación de Sistema de Refrigeración.
- Instalación de Sistema de Calefacción.
- Mantenimiento de Gimnasio.
- Construcción de Almacén para Material Deportivo propio, el existente es una sala reconvertida.
- Adecuación de rampa de acceso a Pista Polideportiva.
- Pintura en general.

EFICIENCIA ENERGÉTICA:

Diseño Bioclimático:	<input type="checkbox"/>
Diseño Ecoeficiente:	<input type="checkbox"/>

TRATAMIENTO DE RESIDUOS

Previo a la Recogida:	<input checked="" type="checkbox"/>
Separación:	<input type="checkbox"/>

CALIFICACIÓN ENERGÉTICA:

Tipo de Edificación :	<input type="checkbox"/>
Calificación Energética:	<input type="checkbox"/>

PROTECCIÓN CONTRA INCENDIOS:

Alumbrado de Emergencia :	<input checked="" type="checkbox"/>
Boca de Incendios Equipada:	<input checked="" type="checkbox"/>
Extintores Portátiles	<input checked="" type="checkbox"/>
Detección:	<input type="checkbox"/>

**A.- INSTITUTOS**  
 1. I.E.S. BAJO GUADALQUIVIR (ACTUALIZACIÓN)  
 2. I.E.S. EL FONTANAL (ACTUALIZACIÓN)  
 3. I.E.S. VIRGEN DEL CASTILLO (ACTUALIZACIÓN)

**PLAN LOCAL DE INSTALACIONES Y EQUIPAMIENTO DEPORTIVO**

<b>Código Seguro De Verificación:</b>	TP6zbRCB6h6qmKVx8agLkw==	<b>Estado</b>	<b>Fecha y hora</b>
<b>Firmado Por</b>	Josefa Ganfornina Dorantes	Firmado	07/03/2022 10:41:03
<b>Observaciones</b>	DILIGENCIA. Para hacer constar que este documento ha sido APROBADO INICIALMENTE por el Pleno de este Ayuntamiento, en sesión celebrada el día 23 de febrero de 2022. LA SECRETARÍA ACCIDENTAL.	<b>Página</b>	138/2041
<b>Url De Verificación</b>	<a href="https://portal.dipusevilla.es/vfirmaAytos/code/TP6zbRCB6h6qmKVx8agLkw==">https://portal.dipusevilla.es/vfirmaAytos/code/TP6zbRCB6h6qmKVx8agLkw==</a>		



OBSERVACIONES:

Actividad Deportiva Principal: Baloncesto, Futbol Sala y Cross Fit

Actividades Secundarias: Expresión Corporal, Rugby, Badminton

Condición Física, Juegos y Deportes de Recreo.

Climatización:

ESPACIOS COMPLEMENTARIOS:

Aseos Publicos:  Compartido con Otras Instalaciones:

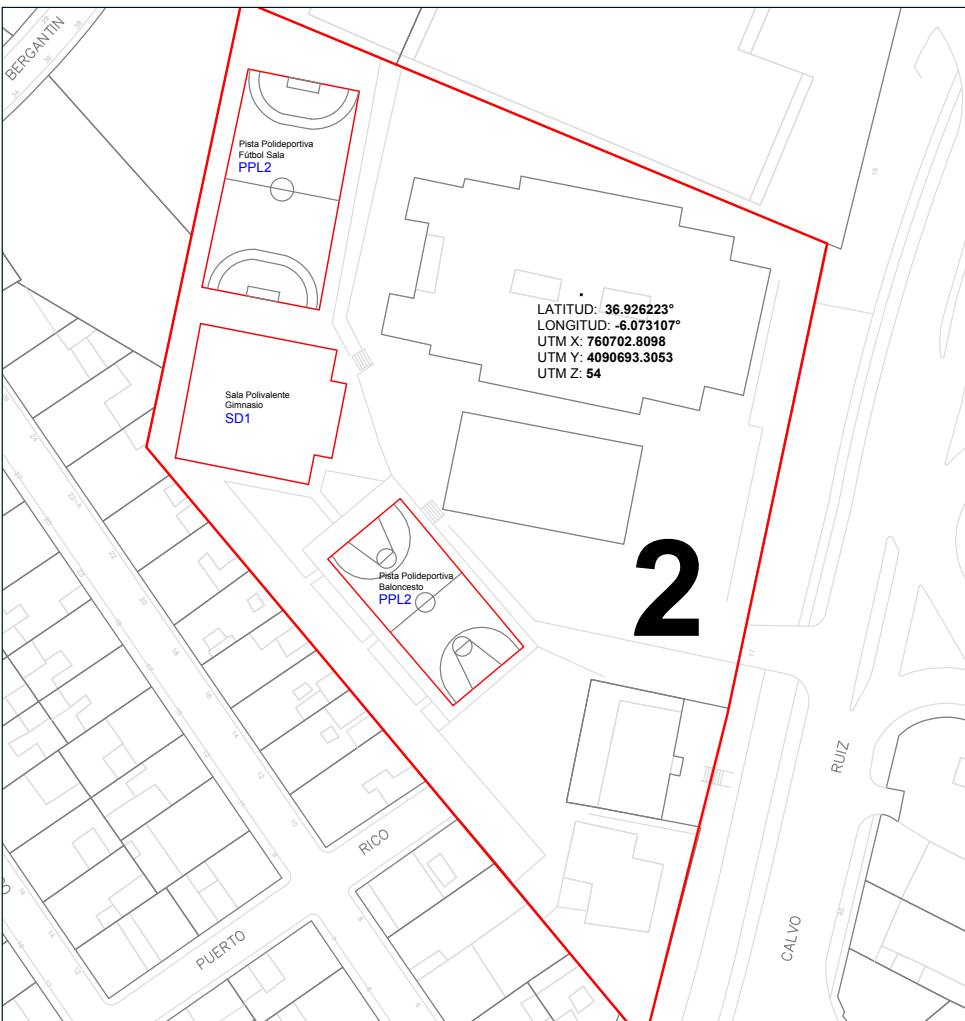
Aseo Adaptado:  Compartido con Otras Instalaciones:

Vestuarios:  Compartido con Otras Instalaciones:

Vestuario Adaptado:  Compartido con Otras Instalaciones:

Gradas:  Plaza Reservada Accesible:

PLANIMETRIA ESCALA 1:750



A- INSTITUTOS

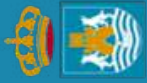
1. I.E.S. BAJO GUADALQUIRV (ACTUALIZACIÓN)
2. I.E.S. EL FONTANAL (ACTUALIZACIÓN)
3. I.E.S. VIRGEN DEL CASTILLO (ACTUALIZACIÓN)



PLAN LOCAL DE INSTALACIONES Y EQUIPAMIENTO DEPORTIVO

Código Seguro De Verificación:	TP6zbRCB6h6qmKVx8agLkw==	Estado	Fecha y hora
Firmado Por	Josefa Ganfornina Dorantes	Firmado	07/03/2022 10:41:03
Observaciones	DILIGENCIA. Para hacer constar que este documento ha sido APROBADO INICIALMENTE por el Pleno de este Ayuntamiento, en sesión celebrada el día 23 de febrero de 2022. LA SECRETARIA ACCIDENTAL.	Página	139/2041
Url De Verificación	<a href="https://portal.dipusevilla.es/vfirmaAytos/code/TP6zbRCB6h6qmKVx8agLkw==">https://portal.dipusevilla.es/vfirmaAytos/code/TP6zbRCB6h6qmKVx8agLkw==</a>		





Ayuntamiento de Lebrija  
Patronato Municipal de Deportes

## PLAN LOCAL DE INSTALACIONES Y EQUIPAMIENTOS DEPORTIVOS DE LEBRIJA

# FICHAS

A.- INSTITUTOS  
I.E.S. VIRGEN DEL CASTILLO



<b>Código Seguro De Verificación:</b>	TP6zbRCB6h6qmKVx8agLkw==	<b>Estado</b>	<b>Fecha y hora</b>
<b>Firmado Por</b>	Josefa Ganformina Dorantes	Firmado	07/03/2022 10:41:03
<b>Observaciones</b>	DILIGENCIA. Para hacer constar que este documento ha sido APROBADO INICIALMENTE por el Pleno de este Ayuntamiento, en sesión celebrada el día 23 de febrero de 2022. LA SECRETARIA ACCIDENTAL.	<b>Página</b>	140/2041
<b>Url De Verificación</b>	<a href="https://portal.dipusevilla.es/vfirmaAytos/code/TP6zbRCB6h6qmKVx8agLkw==">https://portal.dipusevilla.es/vfirmaAytos/code/TP6zbRCB6h6qmKVx8agLkw==</a>		



ESPACIOS COMPLEMENTARIOS:

Vestuarios:

Nº Vestuarios Colectivos:

Superficie:

Aseos Públicos:

Almacén Deportivo:

Gradas:

Nº Plazas de Pie:

Nº Plazas Sentadas:

Cubierta:

Tipo:

Taller de Mantenimiento:

Aparcamiento Bicicletas:

Aparcamiento Propio o en las Inmediaciones:

ESPACIOS DEPORTIVOS EXISTENTES:

Pista Polideportiva Baloncesto y Futbol Sala PPL2 (40m x 20m 800m2 SurOeste)

Pista Futbol (PPL2 40m x 20m 800m2) MiniFutbol Albero (PPL1 20m x 10m 200m2) Voley Playa y Balonmano NorEste

Sala Polivalente Gimnasio SD1 (17m x 8m 136m2 x 4m NorEste)  
Medio Natural (45m x 33m 1490m2 NorEste)

Pista Salto de Longitud (40 x 1.2m 48m2 NorEste)  
Zona de Barras (48m x 8m 390m2 NorEste)



SERVICIOS AUXILIARES:

Bar:

Oficinas:

Almacén:

Sala de Exposiciones:

Zona Infantil:

Salas de Exposiciones:

Sala de Lectura:

Control de Acceso:

Aula de Formación:

Transporte Colectivo:

Desfibrilador Permanente:

Uso Nocturno:

Servicios Comerciales:

Integración de un centro de caracter sociocultural o comercial:

ENERGÍAS RENOVABLES:

Solar Térmica (ACS):

Solar Fotovoltáica:

Caldera de Gasoil (Diesel):

Caldera de Biomasa (Pellet):

ENTIDADES TITULARES:

Propiedad:

Subclasificación:

Entidad:

ENTIDADES GESTORAS

Caracter:

Subclasificación:

Entidad:

OBSERVACIONES:

- Construcción de Vestuarios.
- Posibilidad de Techado de pistas deportivas.
- Recuperación de Campo de Voleibol y Balonmano Playa.
- Remodelación de Campo de Futbol de Albero (incluye porterías)
- Remodelación de Recta de Salto.
- Instalación de Sistema de Climatización.
- Mejora de Sistema de Calefacción.
- Mantenimiento de Gimnasio.
- Instalación de Fuentes de Agua Potable.
- Mantenimiento de Circuito del Cincuentenario.
- Dotación de Redes para porterías y material deportivo en general.
- Pintura en general.

EFICIENCIA ENERGÉTICA:

Diseño Bioclimático:

Diseño Ecoeficiente:

TRATAMIENTO DE RESIDUOS

Previo a la Recogida:

Separación:

CALIFICACIÓN ENERGÉTICA:

Tipo de Edificación :

Calificación Enegetica:

PROTECCIÓN CONTRA INCENDIOS:

Alumbrado de Emergencia :

Boca de Incendios Equipada:

Extintores Portátiles:

Detección:

**A.- INSTITUTOS**

1. I.E.S. BAJO GUADALQUIVIR (ACTUALIZACIÓN)
2. I.E.S. EL FONTANAL (ACTUALIZACIÓN)
3. I.E.S. VIRGEN DEL CASTILLO (ACTUALIZACIÓN)

Ayuntamiento de Lebrija  
**PLAN LOCAL DE INSTALACIONES Y EQUIPAMIENTOS DEPORTIVOS**

Código Seguro De Verificación:	TP6zbRCB6h6qmKVx8agLkw==	Estado	Fecha y hora
Firmado Por	Josefa Ganfornina Dorantes	Firmado	07/03/2022 10:41:03
Observaciones	DILIGENCIA. Para hacer constar que este documento ha sido APROBADO INICIALMENTE por el Pleno de este Ayuntamiento, en sesión celebrada el día 23 de febrero de 2022. LA SECRETARIA ACCIDENTAL.	Página	141/2041
Url De Verificación	<a href="https://portal.dipusevilla.es/vfirmaAytos/code/TP6zbRCB6h6qmKVx8agLkw==">https://portal.dipusevilla.es/vfirmaAytos/code/TP6zbRCB6h6qmKVx8agLkw==</a>		



OBSERVACIONES:

Actividad Deportiva Principal: Baloncesto, Futbol Sala, Salto, Voleibol, Calistenia

Actividades Secundarias: Expresión Corporal, Entrenamiento,

Condición Física, Badminton, Balonmano, Juegos y Deportes de Recreo,

Climatización:

ESPACIOS COMPLEMENTARIOS:

Aseos Publicos:  Compartido con Otras Instalaciones:

Aseo Adaptado:  Compartido con Otras Instalaciones:

Vestuarios:  Compartido con Otras Instalaciones:

Vestuario Adaptado:  Compartido con Otras Instalaciones:

Gradas:  Plaza Reservada Accesible:

PLANIMETRIA ESCALA 1:1000



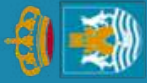
**A.- INSTITUTOS**

1. I.E.S. BAJO GUADALQUIVR (ACTUALIZACIÓN)
2. I.E.S. EL FONTANAL (ACTUALIZACIÓN)
- 3. I.E.S. VIRGEN DEL CASTILLO (ACTUALIZACIÓN)**



Código Seguro De Verificación:	TP6zbRCB6h6qmKVx8agLkw==	Estado	Fecha y hora
Firmado Por	Josefa Ganfornina Dorantes	Firmado	07/03/2022 10:41:03
Observaciones	DILIGENCIA. Para hacer constar que este documento ha sido APROBADO INICIALMENTE por el Pleno de este Ayuntamiento, en sesión celebrada el día 23 de febrero de 2022. LA SECRETARIA ACCIDENTAL.	Página	142/2041
Url De Verificación	<a href="https://portal.dipusevilla.es/vfirmaAytos/code/TP6zbRCB6h6qmKVx8agLkw==">https://portal.dipusevilla.es/vfirmaAytos/code/TP6zbRCB6h6qmKVx8agLkw==</a>		





Ayuntamiento de Lebrija  
Patronato Municipal de Deportes

## PLAN LOCAL DE INSTALACIONES Y EQUIPAMIENTOS DEPORTIVOS DE LEBRIJA

# FICHAS

B.- COLEGIOS  
C.E.I.P. BLAS INFANTE



<b>Código Seguro De Verificación:</b>	TP6zbRCB6h6qmKVx8agLkw==	<b>Estado</b>	<b>Fecha y hora</b>
<b>Firmado Por</b>	Josefa Ganformina Dorantes	Firmado	07/03/2022 10:41:03
<b>Observaciones</b>	DILIGENCIA. Para hacer constar que este documento ha sido APROBADO INICIALMENTE por el Pleno de este Ayuntamiento, en sesión celebrada el día 23 de febrero de 2022. LA SECRETARIA ACCIDENTAL.	<b>Página</b>	143/2041
<b>Url De Verificación</b>	<a href="https://portal.dipusevilla.es/vfirmaAytos/code/TP6zbRCB6h6qmKVx8agLkw==">https://portal.dipusevilla.es/vfirmaAytos/code/TP6zbRCB6h6qmKVx8agLkw==</a>		



ESPACIOS COMPLEMENTARIOS:

Vestuarios:

Nº Vestuarios Colectivos:

Superficie:

Aseos Públicos:

Almacén Deportivo:

Gradas:

Nº Plazas de Pie:

Nº Plazas Sentadas:

Cubierta:

Tipo:

Taller de Mantenimiento:

Aparcamiento Bicicletas:

Aparcamiento Propio o en las Inmediaciones:

ESPACIOS DEPORTIVOS EXISTENTES:

Pista Polideportiva Baloncesto PPL1 (28m x 20m 560m2 NorEste)

Pista Polideportiva Futbol Sala PPL2 (40m x 20m 800m2 NorEste)

Pista Minibasket (15m x 10m 150m2 SurEste)

Sala Polivalente Gimnasio SD1 (15m x 12m 180m2 x 2.8m NorOeste)



SERVICIOS AUXILIARES:

Bar:

Oficinas:

Almacén:

Sala de Exposiciones:

Zona Infantil:

Salón de Actos:

Sala de Lectura:

Control de Acceso:

Aula de Formación:

Transporte Colectivo:

Desfibrilador Permanente:

Uso Nocturno:

Servicios Comerciales:

Integración de un centro de caracter sociocultural o comercial:

ENERGÍAS RENOVABLES:

Solar Térmica (ACS):

Caldera de Gasoil (Diesel):

Sustitución de Caldera de Gasoil por Caldera de Biomasa

ENTIDADES TITULARES:

Propiedad:

Subclasificación:

Entidad:

ENTIDADES GESTORAS

Caracter:

Subclasificación:

Entidad:

OBSERVACIONES:

- Remodelación y mantenimiento de aseos.
- Pintura en General.
- El taller de mantenimiento comparte espacio en el almacén general.
- Próximos recreos inclusivos.
- Posibilidad de Techado de pistas deportivas.
- Tratamiento antideslizante para las pistas polideportivas.
- Reparación de Escenario en sala de usos múltiples.
- Construcción de vestuarios.
- Dotación de material deportivo en general, mallas y redes para porterías.
- Dotación de parque infantil.
- Dotación de Desfibrilador Permanente.

EFICIENCIA ENERGÉTICA:

Diseño Bioclimático:

Diseño Ecoeficiente:

TRATAMIENTO DE RESIDUOS

Previo a la Recogida:

Separación:

CALIFICACIÓN ENERGÉTICA:

Tipo de Edificación:

Calificación Energética:

PROTECCIÓN CONTRA INCENDIOS:

Alumbrado de Emergencia:

Boca de Incendios Equipada:

Extintores Portátiles:

Detección:

B.- COLEGIOS

4. C.E.I.P. BLAS INFANTE (ACTUALIZACIÓN)

5. C.E.I.P. CRISTO REY (ACTUALIZACIÓN)

6. C.E.I.P. EL RECREO (ACTUALIZACIÓN)

7. C.E.I.P. ELIO ANTONIO DE NEBRUA (ACTUALIZACIÓN)

8. C.E.I.P. JOSE CORTINES PACHECO (ACTUALIZACIÓN)

9. C.E.I.P. JOSEFA GAVALA (ACTUALIZACIÓN)

10. C.E.I.P. IGNACIO HALCON (ACTUALIZACIÓN)

11. C.E.P.E.R. MOLINO DE VIENTO(ACTUALIZACIÓN)

12. C.E.I.P. NEBRIXA (ACTUALIZACIÓN)



Código Seguro De Verificación:	TP6zbRCB6h6qmKvX8agLkvw==	Estado	Fecha y hora
Firmado Por	Josefa Ganfornina Dorantes	Firmado	07/03/2022 10:41:03
Observaciones	DILIGENCIA. Para hacer constar que este documento ha sido APROBADO INICIALMENTE por el Pleno de este Ayuntamiento, en sesión celebrada el día 23 de febrero de 2022. LA SECRETARÍA ACCIDENTAL.	Página	144/2041
Url De Verificación	<a href="https://portal.dipusevilla.es/vfirmaAytos/code/TP6zbRCB6h6qmKvX8agLkvw==">https://portal.dipusevilla.es/vfirmaAytos/code/TP6zbRCB6h6qmKvX8agLkvw==</a>		





OBSERVACIONES:

Actividad Deportiva Principal: Baloncesto, Futbol Sala y Teatro

Actividades Secundarias: Expresión Corporal,

Juegos y Deportes de Recreo.

Climatización:

ESPACIOS COMPLEMENTARIOS:

Aseos Publicos:  Compartido con Otras Instalaciones:

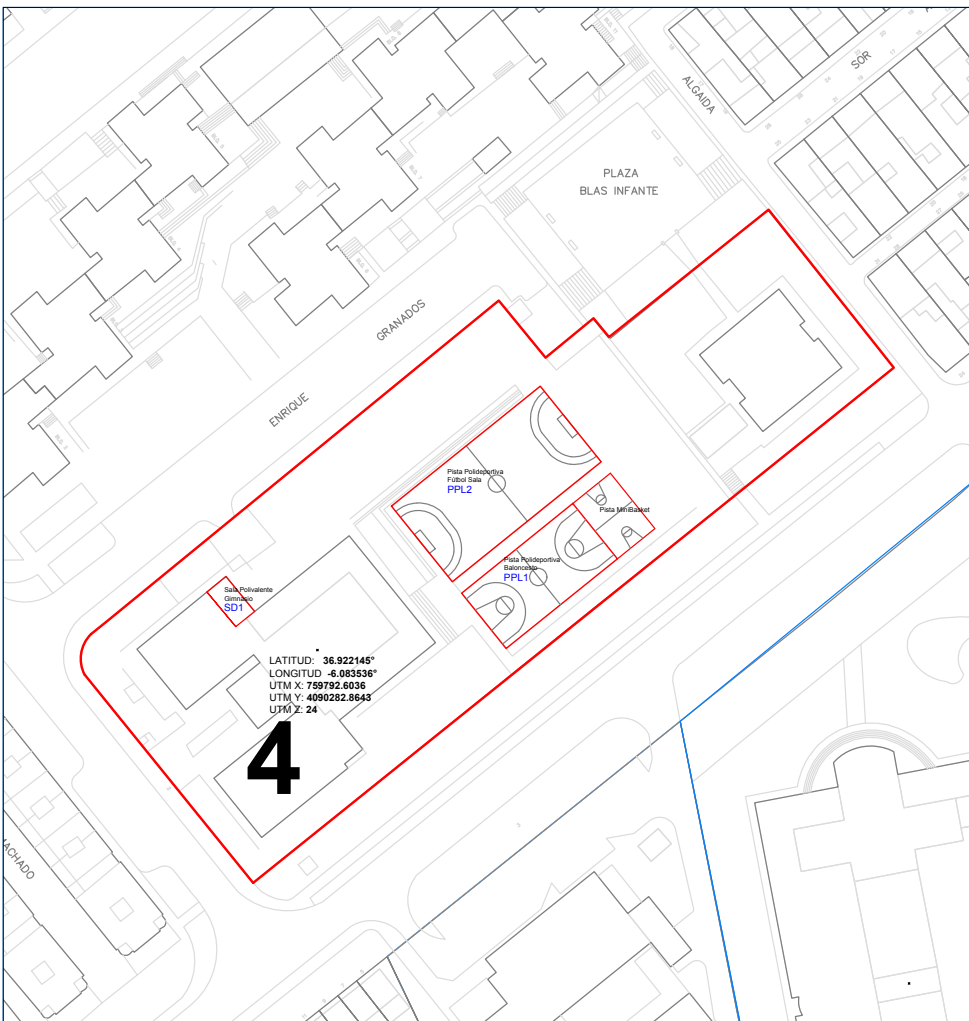
Aseo Adaptado:  Compartido con Otras Instalaciones:

Vestuarios:  Compartido con Otras Instalaciones:

Vestuario Adaptado:  Compartido con Otras Instalaciones:

Gradas:  Plaza Reservada Accesible:

PLANIMETRIA ESCALA 1:1000

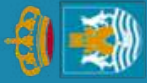


- B.-COLEGIOS**
- 4. C.E.I.P. BLAS INFANTE (ACTUALIZACIÓN)
  - 5. C.E.I.P. CRISTO REY (ACTUALIZACIÓN)
  - 6. C.E.I.P. EL RECREO (ACTUALIZACIÓN)
  - 7. C.E.I.P. ELIO ANTONIO DE NEBRJA (ACTUALIZACIÓN)
  - 8. C.E.I.P. JOSE CORTINES PACHECO (ACTUALIZACIÓN)
  - 9. C.E.I.P. JOSEFA GAVALA (ACTUALIZACIÓN)
  - 10. C.E.I.P. IGNACIO HALCON (ACTUALIZACIÓN)
  - 11. C.E.P.E.R. MOLINO DE VIENTO(ACTUALIZACIÓN)
  - 12. C.E.I.P. NEBRIXA (ACTUALIZACIÓN)



Código Seguro De Verificación:	TP6zbRCB6h6qmKVx8agLkw==	Estado	Fecha y hora
Firmado Por	Josefa Ganfornina Dorantes	Firmado	07/03/2022 10:41:03
Observaciones	DILIGENCIA. Para hacer constar que este documento ha sido APROBADO INICIALMENTE por el Pleno de este Ayuntamiento, en sesión celebrada el día 23 de febrero de 2022. LA SECRETARIA ACCIDENTAL.	Página	145/2041
Url De Verificación	<a href="https://portal.dipusevilla.es/vfirmaAytos/code/TP6zbRCB6h6qmKVx8agLkw==">https://portal.dipusevilla.es/vfirmaAytos/code/TP6zbRCB6h6qmKVx8agLkw==</a>		





Ayuntamiento de Lebrija  
Patronato Municipal de Deportes

## PLAN LOCAL DE INSTALACIONES Y EQUIPAMIENTOS DEPORTIVOS DE LEBRIJA

# FICHAS

B.- COLEGIOS  
C.E.I.P. CRISTO REY



<b>Código Seguro De Verificación:</b>	TP6zbRCB6h6qmKVx8agLkw==	<b>Estado</b>	<b>Fecha y hora</b>
<b>Firmado Por</b>	Josefa Ganformina Dorantes	Firmado	07/03/2022 10:41:03
<b>Observaciones</b>	DILIGENCIA. Para hacer constar que este documento ha sido APROBADO INICIALMENTE por el Pleno de este Ayuntamiento, en sesión celebrada el día 23 de febrero de 2022. LA SECRETARIA ACCIDENTAL.	<b>Página</b>	146/2041
<b>Url De Verificación</b>	<a href="https://portal.dipusevilla.es/vfirmaAytos/code/TP6zbRCB6h6qmKVx8agLkw==">https://portal.dipusevilla.es/vfirmaAytos/code/TP6zbRCB6h6qmKVx8agLkw==</a>		



## ESPACIOS COMPLEMENTARIOS:

Vestuarios:	<input type="checkbox"/>
Nº Vestuarios Colectivos:	<input type="text"/>
Superficie:	<input type="text"/>
Aseos Públicos:	<input checked="" type="checkbox"/>
Almacén Deportivo:	<input checked="" type="checkbox"/>
Gradas:	<input type="checkbox"/>
Nº Plazas de Pie:	<input type="text"/>
Nº Plazas Sentadas:	<input type="text"/>
Cubierta:	Sin Cubierta en las Pistas Polideportivas
Tipo:	Cubierta Fija en el Gimnasio
Taller de Mantenimiento:	<input checked="" type="checkbox"/>
Aparcamiento Bicicletas:	<input type="checkbox"/>
Aparcamiento Propio o en las Inmediaciones:	<input checked="" type="checkbox"/>

## ESPACIOS DEPORTIVOS EXISTENTES:

Pista Polideportiva Minibasket PPL1 (28m x 15m 420m2 SurEste)
Pista Polideportiva Futbol Sala PPL2 (40m x 20m 800m2 NorEste)
Sala Polivalente Gimnasio SD1 (15m x 12m 180m2 x 4m NorEste)
Zona de Juegos Populares (18m x 9m 162 NorOeste)



## SERVICIOS AUXILIARES:

<input type="checkbox"/> Bar:
<input checked="" type="checkbox"/> Oficinas:
<input checked="" type="checkbox"/> Almacén:
<input type="checkbox"/> Sala de Exposiciones:
<input type="checkbox"/> Zona Infantil:
<input checked="" type="checkbox"/> Salón de Actos:
<input checked="" type="checkbox"/> Sala de Lectura:
<input checked="" type="checkbox"/> Control de Acceso:
<input type="checkbox"/> Aula de Formación:
<input checked="" type="checkbox"/> Transporte Colectivo:
<input type="checkbox"/> Desfibrilador Permanente:
<input type="checkbox"/> Uso Nocturno:
<input type="checkbox"/> Servicios Comerciales:
<input type="checkbox"/> Integración de un centro de caracter sociocultural o comercial:

## ENERGÍAS RENOVABLES:

<input checked="" type="checkbox"/> Solar Térmica (ACS):	<input checked="" type="checkbox"/> Caldera de Gasoil (Diesel):
<input checked="" type="checkbox"/> Solar Fotovoltaica:	<input type="checkbox"/> Caldera de Biomasa (Pellet):

## ENTIDADES TITULARES:

Propiedad:	Pública
Subclasificación:	Administración Local
Entidad:	Ayuntamiento

## ENTIDADES GESTORAS

Caracter:	Pública
Subclasificación:	Administración Autonómica
Entidad:	Junta de Andalucía

## OBSERVACIONES:

- Construcción de Parque Infantil.
- Posibilidad de Techado de pistas deportivas.
- Recuperación de Arenero infantil.
- Arreglo de Filtraciones en pared perimetral.
- Construcción de Vestuarios.
- Construcción de Almacén Deportivo.
- Instalación de Sistema de Climatización.
- Instalación de Fuentes de Agua Potable.
- Pintura en general.
- Dotación de Desfibrilador Permanente.

## EFICIENCIA ENERGÉTICA:

<input type="checkbox"/> Diseño Bioclimático:
<input type="checkbox"/> Diseño Ecoeficiente:

## TRATAMIENTO DE RESIDUOS

<input type="checkbox"/> Previo a la Recogida:
<input checked="" type="checkbox"/> Separación

## CALIFICACIÓN ENERGÉTICA:

<input type="checkbox"/> Tipo de Edificación :
<input type="checkbox"/> Calificación Enegetica:

## PROTECCIÓN CONTRA INCENDIOS:

<input checked="" type="checkbox"/> Alumbrado de Emergencia :
<input checked="" type="checkbox"/> Boca de Incendios Equipada:
<input checked="" type="checkbox"/> Extintores Portátiles
<input type="checkbox"/> Detección:

## B- COLEGIOS

4. C.E.I.P. BLAS INFANTE (ACTUALIZACIÓN)
5. C.E.I.P. CRISTO REY (ACTUALIZACIÓN)
6. C.E.I.P. EL RECREO (ACTUALIZACIÓN)
7. C.E.I.P. ELIO ANTONIO DE NEBRJIA (ACTUALIZACIÓN)
8. C.E.I.P. JOSE CORTINES PACHEGO (ACTUALIZACIÓN)
9. C.E.I.P. JOSEFA GAVALA (ACTUALIZACIÓN)
10. C.E.I.P. IGNACIO HALCON (ACTUALIZACIÓN)
11. C.E.P.E.R. MOLINO DE VIENTO(ACTUALIZACIÓN)
12. C.E.I.P. NEBRIXA (ACTUALIZACIÓN)



Código Seguro De Verificación:	TP6zbRCB6h6qmKVx8agLkw==	Estado	Fecha y hora
Firmado Por	Josefa Ganfornina Dorantes	Firmado	07/03/2022 10:41:03
Observaciones	DILIGENCIA. Para hacer constar que este documento ha sido APROBADO INICIALMENTE por el Pleno de este Ayuntamiento, en sesión celebrada el día 23 de febrero de 2022. LA SECRETARIA ACCIDENTAL.	Página	147/2041
Url De Verificación	<a href="https://portal.dipusevilla.es/vfirmaAytos/code/TP6zbRCB6h6qmKVx8agLkw==">https://portal.dipusevilla.es/vfirmaAytos/code/TP6zbRCB6h6qmKVx8agLkw==</a>		



OBSERVACIONES:

Actividad Deportiva Principal: Baloncesto, Balonmano, Gimnasia

Actividades Secundarias: Expresión Corporal, Voleibol, Futbol Sala

Bailes Teatro, Juegos Populares, Deportes de Recreo.

Climatización:

ESPACIOS COMPLEMENTARIOS:

Aseos Publicos:  Compartido con Otras Instalaciones:

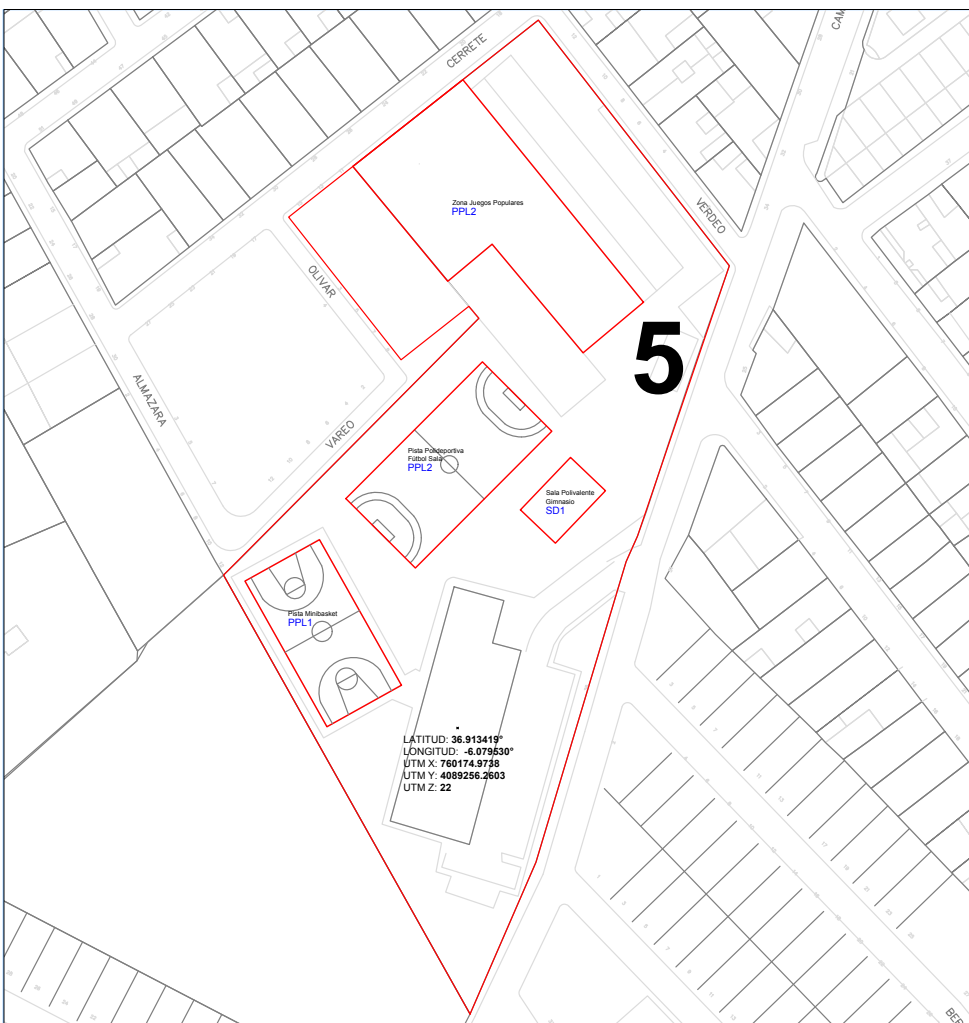
Aseo Adaptado:  Compartido con Otras Instalaciones:

Vestuarios:  Compartido con Otras Instalaciones:

Vestuario Adaptado:  Compartido con Otras Instalaciones:

Gradas:  Plaza Reservada Accesible:

PLANIMETRIA ESCALA 1:1000

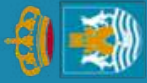


- B- COLEGIOS**
4. C.E.I.P. BLAS INFANTE (ACTUALIZACIÓN)
  - 5. C.E.I.P. CRISTO REY (ACTUALIZACIÓN)**
  6. C.E.I.P. EL RECREO (ACTUALIZACIÓN)
  7. C.E.I.P. ELIO ANTONIO DE NEBRIA (ACTUALIZACIÓN)
  8. C.E.I.P. JOSE CORTINES PACHECO (ACTUALIZACIÓN)
  9. C.E.I.P. JOSEFA GAVALA (ACTUALIZACIÓN)
  10. C.E.I.P. IGNACIO HALCON (ACTUALIZACIÓN)
  11. C.E.P.E.R. MOLINO DE VIENTO(ACTUALIZACIÓN)
  12. C.E.I.P. NEBRIXA (ACTUALIZACIÓN)



Código Seguro De Verificación:	TP6zbRCB6h6qmKVx8agLkw==	Estado	Fecha y hora
Firmado Por	Josefa Ganfornina Dorantes	Firmado	07/03/2022 10:41:03
Observaciones	DILIGENCIA. Para hacer constar que este documento ha sido APROBADO INICIALMENTE por el Pleno de este Ayuntamiento, en sesión celebrada el día 23 de febrero de 2022. LA SECRETARIA ACCIDENTAL.	Página	148/2041
Url De Verificación	<a href="https://portal.dipusevilla.es/vfirmaAytos/code/TP6zbRCB6h6qmKVx8agLkw==">https://portal.dipusevilla.es/vfirmaAytos/code/TP6zbRCB6h6qmKVx8agLkw==</a>		





Ayuntamiento de Lebrija  
Patronato Municipal de Deportes

## PLAN LOCAL DE INSTALACIONES Y EQUIPAMIENTOS DEPORTIVOS DE LEBRIJA

# FICHAS

B.- COLEGIOS  
C.E.I.P. EL RECRO



<b>Código Seguro De Verificación:</b>	TP6zbRCB6h6qmKVx8agLkw==	<b>Estado</b>	<b>Fecha y hora</b>
<b>Firmado Por</b>	Josefa Ganformina Dorantes	Firmado	07/03/2022 10:41:03
<b>Observaciones</b>	DILIGENCIA. Para hacer constar que este documento ha sido APROBADO INICIALMENTE por el Pleno de este Ayuntamiento, en sesión celebrada el día 23 de febrero de 2022. LA SECRETARIA ACCIDENTAL.	<b>Página</b>	149/2041
<b>Url De Verificación</b>	<a href="https://portal.dipusevilla.es/vfirmaAytos/code/TP6zbRCB6h6qmKVx8agLkw==">https://portal.dipusevilla.es/vfirmaAytos/code/TP6zbRCB6h6qmKVx8agLkw==</a>		



ESPACIOS COMPLEMENTARIOS:

Vestuarios:	<input checked="" type="checkbox"/>
Nº Vestuarios Colectivos:	2
Superficie:	32 m2
Aseos Públicos:	<input checked="" type="checkbox"/>
Almacén Deportivo:	<input checked="" type="checkbox"/>
Gradas:	<input type="checkbox"/>
Nº Plazas de Pie:	
Nº Plazas Sentadas:	
Cubierta:	Sin Cubierta en las Pistas Polideportivas
Tipo:	Cubierta Fija en el Gimnasio
Taller de Mantenimiento:	<input checked="" type="checkbox"/>
Aparcamiento Bicicletas:	<input type="checkbox"/>
Aparcamiento Propio o en las Inmediaciones:	<input checked="" type="checkbox"/>

ESPACIOS DEPORTIVOS EXISTENTES:

Pista Polideportiva Baloncesto PPL2 (40m x 20m 800m2 NorEste)  
 Pista Polideportiva Futbol Sala PPL2 (40m x 20m 800m2 NorEste)  
 Pista Polideportiva Futbol Albero (40m x 20m 800m2 NorEste)  
 Pista Polideportiva MiniFutbol Albero (25m x 15m 375m2 NorEste)  
 Sala Polivalente Gimnasio SD1 (15m x 12m 180m2 x 2.6m NorEste)  
 Zona Infantil (46m x 9m 414m2 NorEste)  
 Zona Juegos Populares (54m x3 m 162m2 NorEste)



SERVICIOS AUXILIARES:

Bar:	<input type="checkbox"/>
Oficinas:	<input checked="" type="checkbox"/>
Almacén:	<input checked="" type="checkbox"/>
Sala de Exposiciones:	<input type="checkbox"/>
Zona Infantil:	<input type="checkbox"/>
Salón de Actos:	<input checked="" type="checkbox"/>
Sala de Lectura:	<input checked="" type="checkbox"/>
Control de Acceso:	<input checked="" type="checkbox"/>
Aula de Formación:	<input type="checkbox"/>
Transporte Colectivo:	<input type="checkbox"/>
Desfibrilador Permanente:	<input type="checkbox"/>
Uso Nocturno:	<input type="checkbox"/>
Servicios Comerciales:	<input type="checkbox"/>
Integración de un centro de caracter sociocultural o comercial:	<input type="checkbox"/>

ENERGÍAS RENOVABLES:

Solar Térmica (ACS):	<input type="checkbox"/>	Caldera de Gasoil (Diesel):	<input checked="" type="checkbox"/>
Sustitución de Caldera de Gasoil por Caldera de Biomasa			

ENTIDADES TITULARES:

Propiedad:	Pública
Subclasificación:	Administración Local
Entidad:	Ayuntamiento

ENTIDADES GESTORAS

Caracter:	Pública
Subclasificación:	Administración Autonómica
Entidad:	Junta de Andalucía

OBSERVACIONES:

- Reparación de pavimento general sobre todo en la salida al patio y a las pistas polideportivas.
- Posibilidad de Techado de pistas deportivas.
- Reparación de bordillos en pistas polideportivas.
- Reparación de grietas en pistas polideportivas.
- Sustitución o Mantenimiento de Porterías Oxidadas.
- Construcción de Pistas Polideportivas en campos de albero.
- Dotación de redes y mallas para porterías y tableros.
- Dotación de parque infantil.
- Canalización de Aguas en parte posterior del patio.
- Pintura en General.
- Dotación de Desfibrilador Permanente.

EFICIENCIA ENERGÉTICA:

Diseño Bioclimático:	<input type="checkbox"/>
Diseño Ecoeficiente:	<input type="checkbox"/>

TRATAMIENTO DE RESIDUOS

Previo a la Recogida:	<input type="checkbox"/>
Separación:	<input checked="" type="checkbox"/>

CALIFICACIÓN ENERGÉTICA:

Tipo de Edificación : Colegio	<input checked="" type="checkbox"/>
Calificación Enegetica: 31.6 D	<input checked="" type="checkbox"/>

PROTECCIÓN CONTRA INCENDIOS:

Alumbrado de Emergencia :	<input checked="" type="checkbox"/>
Boca de Incendios Equipada:	<input checked="" type="checkbox"/>
Extintores Portátiles	<input checked="" type="checkbox"/>
Detección:	<input type="checkbox"/>

**B- COLEGIOS**

- C.E.I.P. BLAS INFANTE (ACTUALIZACIÓN)
- C.E.I.P. CRISTO REY (ACTUALIZACIÓN)
- C.E.I.P. EL RECREO (ACTUALIZACIÓN)**
- C.E.I.P. ELIO ANTONIO DE NEBRJIA (ACTUALIZACIÓN)
- C.E.I.P. JOSE CORTINES PACHECO (ACTUALIZACIÓN)
- C.E.I.P. JOSEFA GAVALA (ACTUALIZACIÓN)
- C.E.I.P. IGNACIO HALCON (ACTUALIZACIÓN)
- C.E.P.E.R. MOLINO DE VIENTO(ACTUALIZACIÓN)
- C.E.I.P. NEBRJIA (ACTUALIZACIÓN)



Código Seguro De Verificación:	TP6zbRCB6h6qmKVx8agLkw==	Estado	Fecha y hora
Firmado Por	Josefa Ganfornina Dorantes	Firmado	07/03/2022 10:41:03
Observaciones	DILIGENCIA. Para hacer constar que este documento ha sido APROBADO INICIALMENTE por el Pleno de este Ayuntamiento, en sesión celebrada el día 23 de febrero de 2022. LA SECRETARIA ACCIDENTAL.	Página	150/2041
Url De Verificación	<a href="https://portal.dipusevilla.es/vfirmaAytos/code/TP6zbRCB6h6qmKVx8agLkw==">https://portal.dipusevilla.es/vfirmaAytos/code/TP6zbRCB6h6qmKVx8agLkw==</a>		



OBSERVACIONES:

Actividad Deportiva Principal: Baloncesto, Futbol Sala y Teatro

Actividades Secundarias: Expresión Corporal, Bailes, Teatro,

Grabaciones Saluditos TV, Gimnasia Musicales, Juegos y Deportes de Recreo.

Climatización: Split

ESPACIOS COMPLEMENTARIOS:

Aseos Publicos:  Compartido con Otras Instalaciones:

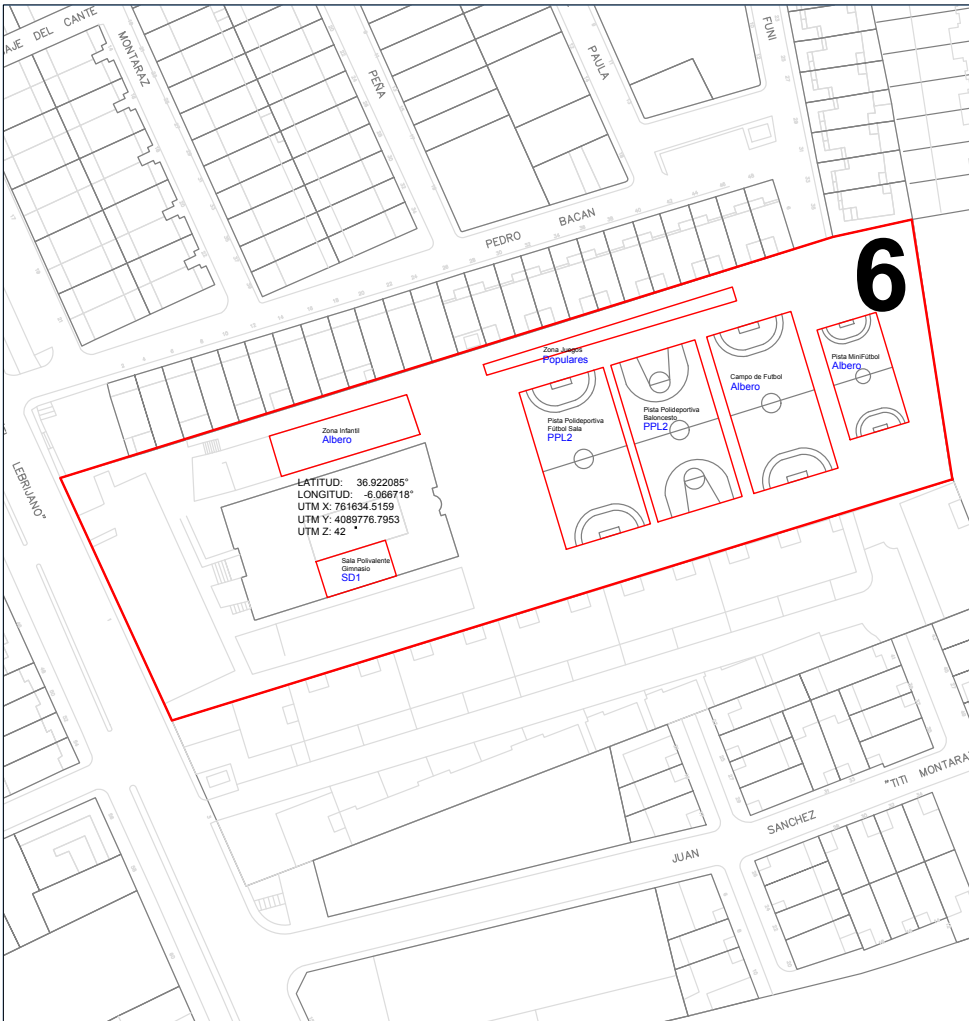
Aseo Adaptado:  Compartido con Otras Instalaciones:

Vestuarios:  Compartido con Otras Instalaciones:

Vestuario Adaptado:  Compartido con Otras Instalaciones:

Gradas:  Plaza Reservada Accesible:

PLAMIMETRIA ESCALA 1:1000



- B- COLEGIOS**
4. C.E.I.P. BLAS INFANTE (ACTUALIZACIÓN)
  5. C.E.I.P. CRISTO REY (ACTUALIZACIÓN)
  - 6. C.E.I.P. EL RECREO (ACTUALIZACIÓN)**
  7. C.E.I.P. ELIO ANTONIO DE NEBRJIA (ACTUALIZACIÓN)
  8. C.E.I.P. JOSE CORTINES PACHECO (ACTUALIZACIÓN)
  9. C.E.I.P. JOSEFA GAVALA (ACTUALIZACIÓN)
  10. C.E.I.P. IGNACIO HALCON (ACTUALIZACIÓN)
  11. C.E.P.E.R. MOLINO DE VIENTO(ACTUALIZACIÓN)
  12. C.E.I.P. NEBRJIA (ACTUALIZACIÓN)



Código Seguro De Verificación:	TP6zbRCB6h6qmKVx8agLkw==	Estado	Fecha y hora
Firmado Por	Josefa Ganfornina Dorantes	Firmado	07/03/2022 10:41:03
Observaciones	DILIGENCIA. Para hacer constar que este documento ha sido APROBADO INICIALMENTE por el Pleno de este Ayuntamiento, en sesión celebrada el día 23 de febrero de 2022. LA SECRETARIA ACCIDENTAL.	Página	151/2041
Url De Verificación	<a href="https://portal.dipusevilla.es/vfirmaAytos/code/TP6zbRCB6h6qmKVx8agLkw==">https://portal.dipusevilla.es/vfirmaAytos/code/TP6zbRCB6h6qmKVx8agLkw==</a>		





Ayuntamiento de Lebrija  
Patronato Municipal de Deportes

## PLAN LOCAL DE INSTALACIONES Y EQUIPAMIENTOS DEPORTIVOS DE LEBRIJA

# FICHAS

B.- COLEGIOS  
C.E.I.P. ELIO ANTONIO DE  
NEBRIJA



<b>Código Seguro De Verificación:</b>	TP6zbRCB6h6qmKVx8agLkw==	<b>Estado</b>	<b>Fecha y hora</b>
<b>Firmado Por</b>	Josefa Ganformina Dorantes	Firmado	07/03/2022 10:41:03
<b>Observaciones</b>	DILIGENCIA. Para hacer constar que este documento ha sido APROBADO INICIALMENTE por el Pleno de este Ayuntamiento, en sesión celebrada el día 23 de febrero de 2022. LA SECRETARIA ACCIDENTAL.	<b>Página</b>	152/2041
<b>Url De Verificación</b>	<a href="https://portal.dipusevilla.es/vfirmaAytos/code/TP6zbRCB6h6qmKVx8agLkw==">https://portal.dipusevilla.es/vfirmaAytos/code/TP6zbRCB6h6qmKVx8agLkw==</a>		





**AYUNTAMIENTO DE NEBRIFA**

**ESPACIOS DEPORTIVOS:**

**ESPACIOS COMPLEMENTARIOS:**

Vestuarios:

Nº Vestuarios Colectivos:

Superficie:

Aseos Públicos:

Almacén Deportivo:

Gradas:

Nº Plazas de Pie:

Nº Plazas Sentadas:

Cubierta:

Tipo:

Taller de Mantenimiento:

Aparcamiento Bicicletas:

Aparcamiento Propio o en las Inmediaciones:

**ESPACIOS DEPORTIVOS EXISTENTES:**

Pista Polideportiva Minibasket PPL1 (28m x 15m 420m2 SurOeste)

Pista Polideportiva Futbol Sala PPL2 (40m x 20m 800m2 NorOeste)

Sala Polivalente Gimnasio SD1 (15m x 12m 180m2 x 4m NorEste)

Zona Infantil (20m x 18m 360 NorEste)

Zona de Juegos Populares (18m x 9m 162 NorOeste)



**SERVICIOS AUXILIARES:**

Bar:

Oficinas:

Almacén:

Sala de Exposiciones:

Zona Infantil:

Salón de Actos:

Sala de Lectura:

Control de Acceso:

Aula de Formación:

Transporte Colectivo:

Desfibrilador Permanente:

Uso Nocturno:

Servicios Comerciales:

Integración de un centro de caracter sociocultural o comercial:

**ENERGÍAS RENOVABLES:**

Solar Térmica (ACS):

Solar Fotovoltaica:

Caldera de Gasoil (Diesel):

Caldera de Biomasa (Pellet):

**ENTIDADES TITULARES:**

Propiedad:

Subclasificación:

Entidad:

**ENTIDADES GESTORAS**

Caracter:

Subclasificación:

Entidad:

**OBSERVACIONES:**

- Instalación de Tableros de Baloncesto
- Posibilidad de Techado de pistas deportivas.
- Reparación de grietas y protección en desnivel del perímetro de pistas polideportivas.
- Sustitución o Mantenimiento de algunas porterías.
- Dotación de material deportivo en general, mallas y redes para porterías.
- Dotación de parque infantil.
- Mantenimiento de arenero en parque infantil.
- El almacén general se encuentra en un laboratorio reconvertido.
- Mantenimiento y remodelación de los aseos.
- Construcción de aseo adaptado en plantas superiores una vez sea instalado el ascensor.
- Pintura General.
- Dotación de Desfibrilador Permanente.

**EFICIENCIA ENERGÉTICA:**

Diseño Bioclimático:

Diseño Ecoeficiente:

**TRATAMIENTO DE RESIDUOS**

Previo a la Recogida:

Separación:

**CALIFICACIÓN ENERGÉTICA:**

Tipo de Edificación:

Calificación Energética:

**PROTECCIÓN CONTRA INCENDIOS:**

Alumbrado de Emergencia:

Boca de Incendios Equipada:

Extintores Portátiles:

Detección:

**B.- COLEGIOS**

4. C.E.I.P. BLAS INFANTE (ACTUALIZACIÓN)

5. C.E.I.P. CRISTO REY (ACTUALIZACIÓN)

6. C.E.I.P. EL RECREO (ACTUALIZACIÓN)

**7. C.E.I.P. ELIO ANTONIO DE NEBRIFA (ACTUALIZACIÓN)**

8. C.E.I.P. JOSE CORTINES PACHECO (ACTUALIZACIÓN)

9. C.E.I.P. JOSEFA GAVALA (ACTUALIZACIÓN)

10. C.E.I.P. IGNACIO HALCON (ACTUALIZACIÓN)

11. C.E.P.E.R. MOLINO DE VIENTO (ACTUALIZACIÓN)

12. C.E.I.P. NEBRIFA (ACTUALIZACIÓN)

Ayuntamiento de Lebrija  
**PLAN LOCAL DE INSTALACIONES Y EQUIPAMIENTOS DEPORTIVOS**

<b>Código Seguro De Verificación:</b>	TP6zbRCB6h6qmKVx8agLkw==	<b>Estado</b>	<b>Fecha y hora</b>
<b>Firmado Por</b>	Josefa Ganfornina Dorantes	Firmado	07/03/2022 10:41:03
<b>Observaciones</b>	DILIGENCIA. Para hacer constar que este documento ha sido APROBADO INICIALMENTE por el Pleno de este Ayuntamiento, en sesión celebrada el día 23 de febrero de 2022. LA SECRETARIA ACCIDENTAL.	<b>Página</b>	153/2041
<b>Url De Verificación</b>	<a href="https://portal.dipusevilla.es/vfirmaAytos/code/TP6zbRCB6h6qmKVx8agLkw==">https://portal.dipusevilla.es/vfirmaAytos/code/TP6zbRCB6h6qmKVx8agLkw==</a>		



OBSERVACIONES:

Actividad Deportiva Principal: Futbol Sala, Juegos Variados, Gimnasia

Actividades Secundarias: Expresión Corporal,

Bailes Teatro, Juegos Populares, Deportes de Recreo.

Climatización:

ESPACIOS COMPLEMENTARIOS:

Aseos Publicos:  Compartido con Otras Instalaciones:

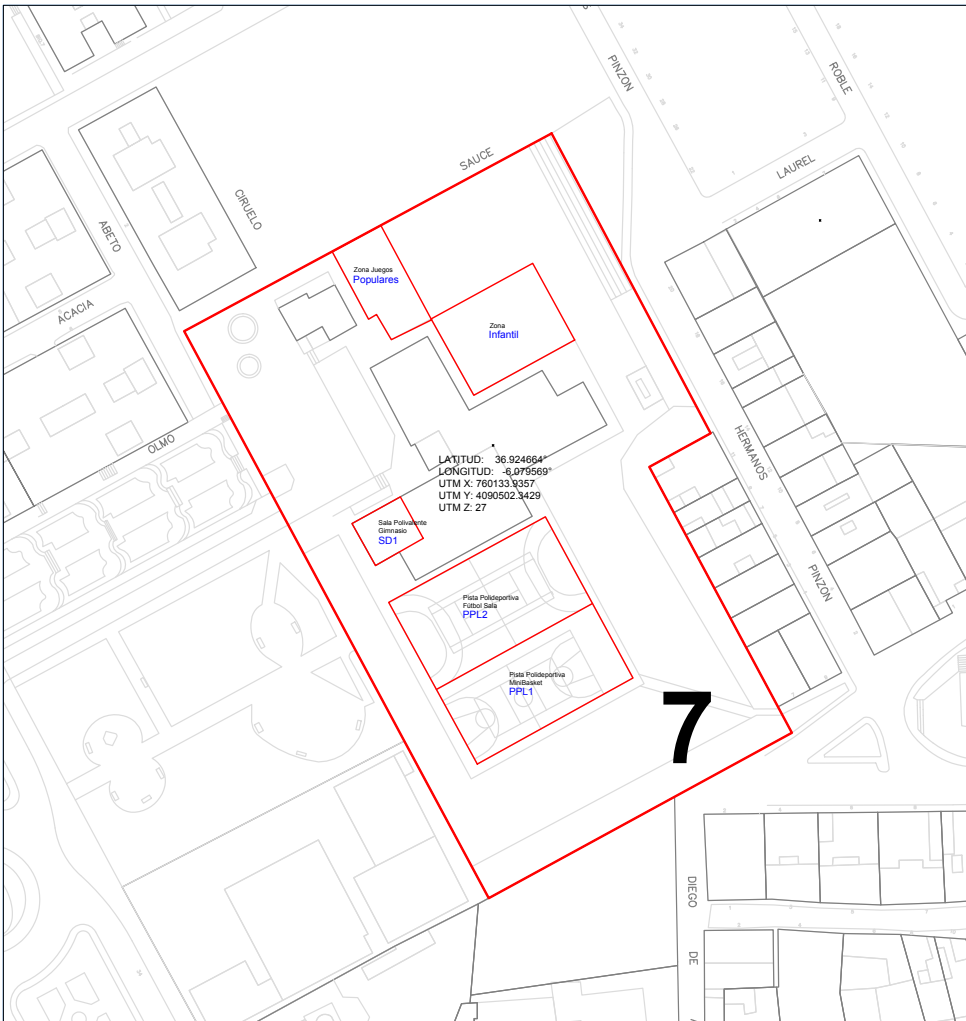
Aseo Adaptado:  Compartido con Otras Instalaciones:

Vestuarios:  Compartido con Otras Instalaciones:

Vestuario Adaptado:  Compartido con Otras Instalaciones:

Gradas:  Plaza Reservada Accesible:

PLANIMETRIA ESCALA 1:1000



- B.- COLEGIOS**
- 4. C.E.I.P. BLAS INFANTE (ACTUALIZACIÓN)
  - 5. C.E.I.P. CRISTO REY (ACTUALIZACIÓN)
  - 6. C.E.I.P. EL RECREO (ACTUALIZACIÓN)
  - 7. C.E.I.P. ELIO ANTONIO DE NEBRUJA (ACTUALIZACIÓN)**
  - 8. C.E.I.P. JOSE CORTINES PACHECO (ACTUALIZACIÓN)
  - 9. C.E.I.P. JOSEFA GAVALA (ACTUALIZACIÓN)
  - 10. C.E.I.P. IGNACIO HALCON (ACTUALIZACIÓN)
  - 11. C.E.P.E.R. MOLINO DE VIENTO(ACTUALIZACIÓN)
  - 12. C.E.I.P. NEBRUJA (ACTUALIZACIÓN)



PLAN LOCAL DE INSTALACIONES Y EQUIPAMIENTOS DEPORTIVOS

Código Seguro De Verificación:	TP6zbRCB6h6qmKVx8agLkw==	Estado	Fecha y hora
Firmado Por	Josefa Ganfornina Dorantes	Firmado	07/03/2022 10:41:03
Observaciones	DILIGENCIA. Para hacer constar que este documento ha sido APROBADO INICIALMENTE por el Pleno de este Ayuntamiento, en sesión celebrada el día 23 de febrero de 2022. LA SECRETARIA ACCIDENTAL.	Página	154/2041
Url De Verificación	<a href="https://portal.dipusevilla.es/vfirmaAytos/code/TP6zbRCB6h6qmKVx8agLkw==">https://portal.dipusevilla.es/vfirmaAytos/code/TP6zbRCB6h6qmKVx8agLkw==</a>		





Ayuntamiento de Lebrija  
Patronato Municipal de Deportes

## PLAN LOCAL DE INSTALACIONES Y EQUIPAMIENTOS DEPORTIVOS DE LEBRIJA

# FICHAS

B.- COLEGIOS  
C.E.I.P. JOSE CORTINES  
PACHECO



<b>Código Seguro De Verificación:</b>	TP6zbRCB6h6qmKVx8agLkw==	<b>Estado</b>	<b>Fecha y hora</b>
<b>Firmado Por</b>	Josefa Ganformina Dorantes	Firmado	07/03/2022 10:41:03
<b>Observaciones</b>	DILIGENCIA. Para hacer constar que este documento ha sido APROBADO INICIALMENTE por el Pleno de este Ayuntamiento, en sesión celebrada el día 23 de febrero de 2022. LA SECRETARIA ACCIDENTAL.	<b>Página</b>	155/2041
<b>Url De Verificación</b>	<a href="https://portal.dipusevilla.es/vfirmaAytos/code/TP6zbRCB6h6qmKVx8agLkw==">https://portal.dipusevilla.es/vfirmaAytos/code/TP6zbRCB6h6qmKVx8agLkw==</a>		



**ORTINES PACHECO**

**ESPACIOS DEPORTIVOS:**

**ESPACIOS COMPLEMENTARIOS:**

Vestuarios:	<input checked="" type="checkbox"/>
Nº Vestuarios Colectivos:	2
Superficie:	36 m2
Aseos Públicos:	<input checked="" type="checkbox"/>
Almacén Deportivo:	<input checked="" type="checkbox"/>
Gradas:	<input type="checkbox"/>
Nº Plazas de Pie:	
Nº Plazas Sentadas:	
Cubierta:	Sin Cubierta en las Pistas Polideportivas
Tipo:	Cubierta Fija en el Gimnasio
Taller de Mantenimiento:	<input checked="" type="checkbox"/>
Aparcamiento Bicicletas:	<input type="checkbox"/>
Aparcamiento Propio o en las Inmediaciones:	<input checked="" type="checkbox"/>

**ESPACIOS DEPORTIVOS EXISTENTES:**

Pista Polideportiva Minibasket PPL1 (28m x 15m 420m2 NorEste)
Pista Polideportiva Futbol Sala PPL2 (40m x 20m 800m2 NorEste)
Sala Polivalente Gimnasio SD1 (15m x 12m 180m2 x 4m NorOeste)
Zona de Juegos Populares (20m x 15m 300 NorOeste)



**SERVICIOS AUXILIARES:**

<input type="checkbox"/> Bar:
<input checked="" type="checkbox"/> Oficinas:
<input checked="" type="checkbox"/> Almacén:
<input type="checkbox"/> Sala de Exposiciones:
<input checked="" type="checkbox"/> Zona Infantil:
<input checked="" type="checkbox"/> Salón de Actos:
<input checked="" type="checkbox"/> Sala de Lectura:
<input checked="" type="checkbox"/> Control de Acceso:
<input type="checkbox"/> Aula de Formación:
<input type="checkbox"/> Transporte Colectivo:
<input type="checkbox"/> Desfibrilador Permanente:
<input type="checkbox"/> Uso Nocturno:
<input type="checkbox"/> Servicios Comerciales:
<input type="checkbox"/> Integración de un centro de caracter sociocultural o comercial:

**ENERGÍAS RENOVABLES:**

<input type="checkbox"/> Solar Térmica (ACS):	<input checked="" type="checkbox"/> Caldera de Gasoil (Diesel):
Sustitución de Caldera de Gasoil por Caldera de Biomasa	

**ENTIDADES TITULARES:**

Propiedad:	Pública
Subclasificación:	Administración Local
Entidad:	Ayuntamiento

**ENTIDADES GESTORAS**

Caracter:	Pública
Subclasificación:	Administración Autonómica
Entidad:	Junta de Andalucía

**OBSERVACIONES:**

· La calificación energética corresponde a la edificación del Colegio Completo.  
 · Posibilidad de Techado de pistas deportivas.  
 · Reparación de Escaleras bajada pistas polideportivas saliendo del salón de actos.  
 · Reparación de grietas en pistas polideportivas.  
 · Sustitución o Mantenimiento de algunas porterías oxidadas y soporte de tableros de baloncestos oxidados.  
 · Dotación de redes y mallas para porterías y tableros.  
 · Dotación y Techado de parque infantil.  
 · Mantenimiento de arenero en parque infantil.  
 · Pintura demarcación de pistas polideportivas.  
 · Dotación de Desfibrilador Permanente.

**EFICIENCIA ENERGÉTICA:**

<input type="checkbox"/> Diseño Bioclimático:
<input type="checkbox"/> Diseño Ecoeficiente:

**TRATAMIENTO DE RESIDUOS**

<input type="checkbox"/> Previo a la Recogida:
<input type="checkbox"/> Separación

**CALIFICACIÓN ENERGÉTICA:**

<input checked="" type="checkbox"/> Tipo de Edificación : Colegio
<input checked="" type="checkbox"/> Calificación Enegetica: 28.1 E

**PROTECCIÓN CONTRA INCENDIOS:**

<input checked="" type="checkbox"/> Alumbrado de Emergencia :
<input checked="" type="checkbox"/> Boca de Incendios Equipada:
<input checked="" type="checkbox"/> Extintores Portátiles
<input type="checkbox"/> Detección:

**B- COLEGIOS**

- C.E.I.P. BLAS INFANTE (ACTUALIZACIÓN)
- C.E.I.P. CRISTO REY (ACTUALIZACIÓN)
- C.E.I.P. EL RECREO (ACTUALIZACIÓN)
- C.E.I.P. ELIO ANTONIO DE NEBRJUA (ACTUALIZACIÓN)
- C.E.I.P. JOSE CORTINES PACHECO (ACTUALIZACIÓN)**
- C.E.I.P. JOSEFA GAVALA (ACTUALIZACIÓN)
- C.E.I.P. IGNACIO HALCON (ACTUALIZACIÓN)
- C.E.P.E.R. MOLINO DE VIENTO(ACTUALIZACIÓN)
- C.E.I.P. NEBRJXA (ACTUALIZACIÓN)

<b>Código Seguro De Verificación:</b>	TP6zbRCB6h6qmKVx8agLkw==	<b>Estado</b>	Fecha y hora
<b>Firmado Por</b>	Josefa Ganfornina Dorantes	Firmado	07/03/2022 10:41:03
<b>Observaciones</b>	DILIGENCIA. Para hacer constar que este documento ha sido APROBADO INICIALMENTE por el Pleno de este Ayuntamiento, en sesión celebrada el día 23 de febrero de 2022. LA SECRETARIA ACCIDENTAL.	<b>Página</b>	156/2041
<b>Url De Verificación</b>	<a href="https://portal.dipusevilla.es/vfirmaAytos/code/TP6zbRCB6h6qmKVx8agLkw==">https://portal.dipusevilla.es/vfirmaAytos/code/TP6zbRCB6h6qmKVx8agLkw==</a>		



**CORTINES PACHECO**

**ESPACIOS DEPORTIVOS:**

**OBSERVACIONES:**

**Actividad Deportiva Principal:** Baloncesto, Futbol Sala, Recreos y Teatro

**Actividades Secundarias:** Expresión Corporal, Bailes, Teatro,

Gimnasia Musicales. Juegos y Deportes de Recreo.

**Climatización:** Split

**ESPACIOS COMPLEMENTARIOS:**

**Aseos Publicos:**  **Compartido con Otras Instalaciones:**

**Aseo Adaptado:**  **Compartido con Otras Instalaciones:**

**Vestuarios:**  **Compartido con Otras Instalaciones:**

**Vestuario Adaptado:**  **Compartido con Otras Instalaciones:**

**Gradas:**  **Plaza Reservada Accesible:**

PLANIMETRÍA ESCALA: 1:1000

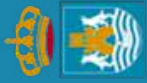


- B.- COLEGIOS**
4. C.E.I.P. BLAS INFANTE (ACTUALIZACIÓN)
  5. C.E.I.P. CRISTO REY (ACTUALIZACIÓN)
  6. C.E.I.P. EL RECREO (ACTUALIZACIÓN)
  7. C.E.I.P. ELIO ANTONIO DE NEBRJA (ACTUALIZACIÓN)
  - 8. C.E.I.P. JOSE CORTINES PACHECO (ACTUALIZACIÓN)**
  9. C.E.I.P. JOSEFA GAVALA (ACTUALIZACIÓN)
  10. C.E.I.P. IGNACIO HALCON (ACTUALIZACIÓN)
  11. C.E.P.E.R. MOLINO DE VIENTO(ACTUALIZACIÓN)
  12. C.E.I.P. NEBRXA (ACTUALIZACIÓN)



<b>Código Seguro De Verificación:</b>	TP6zbRCB6h6qmKVx8agLkw==	<b>Estado</b>	Fecha y hora
<b>Firmado Por</b>	Josefa Ganfornina Dorantes	Firmado	07/03/2022 10:41:03
<b>Observaciones</b>	DILIGENCIA. Para hacer constar que este documento ha sido APROBADO INICIALMENTE por el Pleno de este Ayuntamiento, en sesión celebrada el día 23 de febrero de 2022. LA SECRETARIA ACCIDENTAL.	<b>Página</b>	157/2041
<b>Url De Verificación</b>	<a href="https://portal.dipusevilla.es/vfirmaAytos/code/TP6zbRCB6h6qmKVx8agLkw==">https://portal.dipusevilla.es/vfirmaAytos/code/TP6zbRCB6h6qmKVx8agLkw==</a>		





Ayuntamiento de Lebrija  
Patronato Municipal de Deportes

## PLAN LOCAL DE INSTALACIONES Y EQUIPAMIENTOS DEPORTIVOS DE LEBRIJA

# FICHAS

B.- COLEGIOS  
JOSEFA GAVALA



<b>Código Seguro De Verificación:</b>	TP6zbRCB6h6qmKVx8agLkw==	<b>Estado</b>	<b>Fecha y hora</b>
<b>Firmado Por</b>	Josefa Ganformina Dorantes	Firmado	07/03/2022 10:41:03
<b>Observaciones</b>	DILIGENCIA. Para hacer constar que este documento ha sido APROBADO INICIALMENTE por el Pleno de este Ayuntamiento, en sesión celebrada el día 23 de febrero de 2022. LA SECRETARIA ACCIDENTAL.	<b>Página</b>	158/2041
<b>Url De Verificación</b>	<a href="https://portal.dipusevilla.es/vfirmaAytos/code/TP6zbRCB6h6qmKVx8agLkw==">https://portal.dipusevilla.es/vfirmaAytos/code/TP6zbRCB6h6qmKVx8agLkw==</a>		



## ESPACIOS COMPLEMENTARIOS:

Vestuarios:	<input type="checkbox"/>
Nº Vestuarios Colectivos:	<input type="text"/>
Superficie:	<input type="text"/>
Aseos Públicos:	<input checked="" type="checkbox"/>
Almacén Deportivo:	<input type="checkbox"/>
Gradas:	<input type="checkbox"/>
Nº Plazas de Pie:	<input type="text"/>
Nº Plazas Sentadas:	<input type="text"/>
Cubierta:	Sin Cubierta en las Pistas Polideportivas
Tipo:	Cubierta Fija en el Gimnasio
Taller de Mantenimiento:	<input checked="" type="checkbox"/>
Aparcamiento Bicicletas:	<input type="checkbox"/>
Aparcamiento Propio o en las Inmediaciones:	<input checked="" type="checkbox"/>

## ESPACIOS DEPORTIVOS EXISTENTES:

Pista Polideportiva Baloncesto PPL2 (40m x 20m 800m2 SurEste)
Pista Polideportiva Futbol Sala PPL2 (40m x 20m 800m2 SurEste)
Sala Polivalente Gimnasio SD1 (15m x 12m 180m2 x 2.6m NorEste)
Zona Infantil (20m x 15m 300 NorOeste)



## SERVICIOS AUXILIARES:

<input type="checkbox"/> Bar:
<input checked="" type="checkbox"/> Oficinas:
<input checked="" type="checkbox"/> Almacén:
<input type="checkbox"/> Sala de Exposiciones:
<input checked="" type="checkbox"/> Zona Infantil:
<input checked="" type="checkbox"/> Salón de Actos:
<input checked="" type="checkbox"/> Sala de Lectura:
<input checked="" type="checkbox"/> Control de Acceso:
<input type="checkbox"/> Aula de Formación:
<input checked="" type="checkbox"/> Transporte Colectivo:
<input type="checkbox"/> Desfibrilador Permanente:
<input type="checkbox"/> Uso Nocturno:
<input type="checkbox"/> Servicios Comerciales:
<input type="checkbox"/> Integración de un centro de caracter sociocultural o comercial:

## ENERGÍAS RENOVABLES:

<input type="checkbox"/> Solar Térmica (ACS):	<input type="checkbox"/> Caldera de Gasoil (Diesel):
<input type="checkbox"/> Solar Fotovoltaica:	<input type="checkbox"/> Caldera de Biomasa (Pellet):

## ENTIDADES TITULARES:

Propiedad:	Pública
Subclasificación:	Administración Local
Entidad:	Ayuntamiento

## ENTIDADES GESTORAS

Caracter:	Pública
Subclasificación:	Administración Autonómica
Entidad:	Junta de Andalucía

## OBSERVACIONES:

- La calificación energética corresponde a la edificación del Colegio Completo.
- Posibilidad de Techado de pistas deportivas.
- Reparación de bordillos en pistas polideportivas.
- Reparación de grietas en pistas polideportivas.
- Sustitución o Mantenimiento de Porterías Oxidadas.
- Posibilidad de Tableros de Baloncesto.
- Dotación de redes y mallas para porterías y tableros.
- Reparación de pavimento general que rodea las pistas polideportivas.
- Dotación y techado de parque infantil.
- Pintura en General.
- Dotación de Desfibrilador Permanente.

## EFICIENCIA ENERGÉTICA:

<input type="checkbox"/> Diseño Bioclimático:
<input type="checkbox"/> Diseño Ecoeficiente:

## TRATAMIENTO DE RESIDUOS

<input type="checkbox"/> Previo a la Recogida:
<input checked="" type="checkbox"/> Separación

## CALIFICACIÓN ENERGÉTICA:

<input checked="" type="checkbox"/> Tipo de Edificación : Colegio
<input checked="" type="checkbox"/> Calificación Enegetica: 31.1 D

## PROTECCIÓN CONTRA INCENDIOS:

<input checked="" type="checkbox"/> Alumbrado de Emergencia :
<input checked="" type="checkbox"/> Boca de Incendios Equipada:
<input checked="" type="checkbox"/> Extintores Portátiles
<input type="checkbox"/> Detección:

Caldera de Biomasa (Pellet):

Caldera de Gasoil (Diesel):

Caldera de Biomasa (Pellet):

## B- COLEGIOS

- C.E.I.P. BLAS INFANTE (ACTUALIZACIÓN)
- C.E.I.P. CRISTO REY (ACTUALIZACIÓN)
- C.E.I.P. EL RECREO (ACTUALIZACIÓN)
- C.E.I.P. ELIO ANTONIO DE NEBRÚA (ACTUALIZACIÓN)
- C.E.I.P. JOSE CORTINES PACHECO (ACTUALIZACIÓN)
- C.E.I.P. JOSEFA GAVALA (ACTUALIZACIÓN)**
- C.E.I.P. IGNACIO HALCON (ACTUALIZACIÓN)
- C.E.P.E.R. MOLINO DE VIENTO(ACTUALIZACIÓN)
- C.E.I.P. NEBRIXA (ACTUALIZACIÓN)



Ayuntamiento de Lebrija  
PLAN LOCAL DE  
INSTALACIONES Y  
EQUIPAMIENTOS DEPORTIVOS

Código Seguro De Verificación:	TP6zbRCB6h6qmKVx8agLkw==	Estado	Fecha y hora
Firmado Por	Josefa Ganfornina Dorantes	Firmado	07/03/2022 10:41:03
Observaciones	DILIGENCIA. Para hacer constar que este documento ha sido APROBADO INICIALMENTE por el Pleno de este Ayuntamiento, en sesión celebrada el día 23 de febrero de 2022. LA SECRETARIA ACCIDENTAL.	Página	159/2041
Url De Verificación	<a href="https://portal.dipusevilla.es/vfirmaAytos/code/TP6zbRCB6h6qmKVx8agLkw==">https://portal.dipusevilla.es/vfirmaAytos/code/TP6zbRCB6h6qmKVx8agLkw==</a>		



OBSERVACIONES:

Actividad Deportiva Principal: Baloncesto, Futbol Sala, Teatro

Actividades Secundarias: Expresión Corporal, Voleibol, Futbol Sala

Bailes Teatro, Juegos y Deportes de Recreo.

Climatización:

ESPACIOS COMPLEMENTARIOS:

Aseos Publicos:  Compartido con Otras Instalaciones:

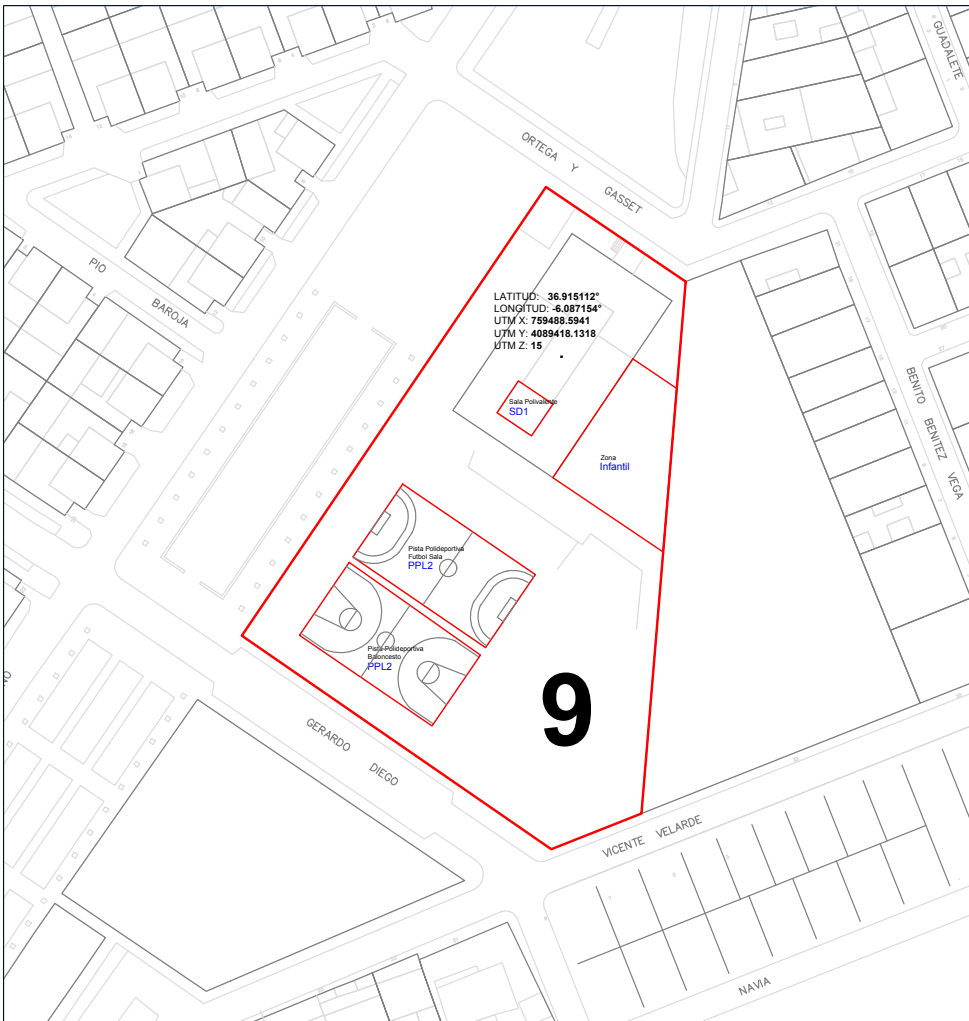
Aseo Adaptado:  Compartido con Otras Instalaciones:

Vestuarios:  Compartido con Otras Instalaciones:

Vestuario Adaptado:  Compartido con Otras Instalaciones:

Gradas:  Plaza Reservada Accesible:

PLANIMETRIA ESCALA 1:1000



- B.- COLEGIOS**
- 4. C.E.I.P. BLAS INFANTE (ACTUALIZACIÓN)
  - 5. C.E.I.P. CRISTO REY (ACTUALIZACIÓN)
  - 6. C.E.I.P. EL RECREO (ACTUALIZACIÓN)
  - 7. C.E.I.P. ELIO ANTONIO DE NEBRJIA (ACTUALIZACIÓN)
  - 8. C.E.I.P. JOSE CORTINES PACHECO (ACTUALIZACIÓN)
  - 9. C.E.I.P. JOSEFA GAYALA (ACTUALIZACIÓN)**
  - 10. C.E.I.P. IGNACIO HALCON (ACTUALIZACIÓN)
  - 11. C.E.P.E.R. MOLINO DE VIENTO(ACTUALIZACIÓN)
  - 12. C.E.I.P. NEBRIXA (ACTUALIZACIÓN)



PLAN LOCAL DE INSTALACIONES Y

Código Seguro De Verificación:	TP6zbRCB6h6qmKVx8agLkw==	Estado	Fecha y hora
Firmado Por	Josefa Ganfornina Dorantes	Firmado	07/03/2022 10:41:03
Observaciones	DILIGENCIA. Para hacer constar que este documento ha sido APROBADO INICIALMENTE por el Pleno de este Ayuntamiento, en sesión celebrada el día 23 de febrero de 2022. LA SECRETARIA ACCIDENTAL.	Página	160/2041
Url De Verificación	<a href="https://portal.dipusevilla.es/vfirmaAytos/code/TP6zbRCB6h6qmKVx8agLkw==">https://portal.dipusevilla.es/vfirmaAytos/code/TP6zbRCB6h6qmKVx8agLkw==</a>		







Ayuntamiento de Lebrija  
Patronato Municipal de Deportes

## PLAN LOCAL DE INSTALACIONES Y EQUIPAMIENTOS DEPORTIVOS DE LEBRIJA

# FICHAS

B.- COLEGIOS  
IGNACIO HALCON



<b>Código Seguro De Verificación:</b>	TP6zbRCB6h6qmKVx8agLkw==	<b>Estado</b>	<b>Fecha y hora</b>
<b>Firmado Por</b>	Josefa Ganformina Dorantes	Firmado	07/03/2022 10:41:03
<b>Observaciones</b>	DILIGENCIA. Para hacer constar que este documento ha sido APROBADO INICIALMENTE por el Pleno de este Ayuntamiento, en sesión celebrada el día 23 de febrero de 2022. LA SECRETARIA ACCIDENTAL.	<b>Página</b>	161/2041
<b>Url De Verificación</b>	<a href="https://portal.dipusevilla.es/vfirmaAytos/code/TP6zbRCB6h6qmKVx8agLkw==">https://portal.dipusevilla.es/vfirmaAytos/code/TP6zbRCB6h6qmKVx8agLkw==</a>		



ESPACIOS COMPLEMENTARIOS:

Vestuarios:

Nº Vestuarios Colectivos:

Superficie:

Aseos Públicos:

Almacén Deportivo:

Gradas:

Nº Plazas de Pie:

Nº Plazas Sentadas:

Cubierta:

Tipo:

Taller de Mantenimiento:

Aparcamiento Bicicletas:

Aparcamiento Propio o en las Inmediaciones:

ESPACIOS DEPORTIVOS EXISTENTES:

Pista Polideportiva Minibasket PPL1 (28m x 15m 420m2 SurOeste)

Pista Polideportiva Futbol Sala PPL2 (40m x 20m 800m2 NorOeste)

Sala Polivalente Gimnasio SD1 (15m x 12m 180m2 x 4m NorEste)

Zona Infantil (20m x 18m 360 NorEste)

Zona de Juegos Populares (18m x 9m 162 NorOeste)



SERVICIOS AUXILIARES:

Bar:

Oficinas:

Almacén:

Sala de Exposiciones:

Zona Infantil:

Salón de Actos:

Sala de Lectura:

Control de Acceso:

Aula de Formación:

Transporte Colectivo:

Desfibrilador Permanente:

Uso Nocturno:

Servicios Comerciales:

Integración de un centro de caracter sociocultural o comercial:

ENERGÍAS RENOVABLES:

Solar Térmica (ACS):

Solar Fotovoltaica:

Caldera de Gasoil (Diesel):

Caldera de Biomasa (Pellet):

ENTIDADES TITULARES:

Propiedad:

Subclasificación:

Entidad:

ENTIDADES GESTORAS

Caracter:

Subclasificación:

Entidad:

OBSERVACIONES:

- La calificación energética corresponde a la edificación del Colegio Completo.
- Instalación de Tableros de Baloncesto
- Posibilidad de Techado de pistas deportivas.
- Reparación de grietas y protección en desnivel del perímetro de pistas polideportivas.
- Sustitución o Mantenimiento de algunas porterías.
- Dotación de material deportivo en general, mallas y redes para porterías.
- Dotación de parque infantil.
- Mantenimiento de arenero en parque infantil.
- El almacén general se encuentra en un laboratorio reconvertido.
- Mantenimiento y remodelación de los aseos.
- Construcción de aseo adaptado en plantas superiores una vez sea instalado el ascensor.
- Pintura General. Dotación de Desfibrilador Permanente.

EFICIENCIA ENERGÉTICA:

Diseño Bioclimático:

Diseño Ecoeficiente:

TRATAMIENTO DE RESIDUOS

Previo a la Recogida:

Separación:

CALIFICACIÓN ENERGÉTICA:

Tipo de Edificación : Colegio

Calificación Enegetica: 48.7 E

PROTECCIÓN CONTRA INCENDIOS:

Alumbrado de Emergencia :

Boca de Incendios Equipada:

Extintores Portátiles

Detección:

B- COLEGIOS

- C.E.I.P. BLAS INFANTE (ACTUALIZACIÓN)
- C.E.I.P. CRISTO REY (ACTUALIZACIÓN)
- C.E.I.P. EL RECREO (ACTUALIZACIÓN)
- C.E.I.P. ELIO ANTONIO DE NEBRÚA (ACTUALIZACIÓN)
- C.E.I.P. JOSE CORTINES PACHECO (ACTUALIZACIÓN)
- C.E.I.P. JOSEFA GAVALA (ACTUALIZACIÓN)
- 10. C.E.I.P. IGNACIO HALCON (ACTUALIZACIÓN)**
- C.E.I.P.E.R. MOLINO DE VIENTO(ACTUALIZACIÓN)
- C.E.I.P. NEBRIXA (ACTUALIZACIÓN)



PLAN LOCAL DE INSTALACIONES Y

Código Seguro De Verificación:	TP6zbRCB6h6qmKVx8agLkw==	Estado	Fecha y hora
Firmado Por	Josefa Ganfornina Dorantes	Firmado	07/03/2022 10:41:03
Observaciones	DILIGENCIA. Para hacer constar que este documento ha sido APROBADO INICIALMENTE por el Pleno de este Ayuntamiento, en sesión celebrada el día 23 de febrero de 2022. LA SECRETARIA ACCIDENTAL.	Página	162/2041
Url De Verificación	<a href="https://portal.dipusevilla.es/vfirmaAytos/code/TP6zbRCB6h6qmKVx8agLkw==">https://portal.dipusevilla.es/vfirmaAytos/code/TP6zbRCB6h6qmKVx8agLkw==</a>		



OBSERVACIONES:

Actividad Deportiva Principal: Baloncesto, Futbol Sala, Gimnasia

Actividades Secundarias: Expresión Corporal, Voleibol, Futbol Sala

Bailes Teatro, Juegos Populares, Deportes de Recreo.

Climatización:

ESPACIOS COMPLEMENTARIOS:

Aseos Publicos:  Compartido con Otras Instalaciones:

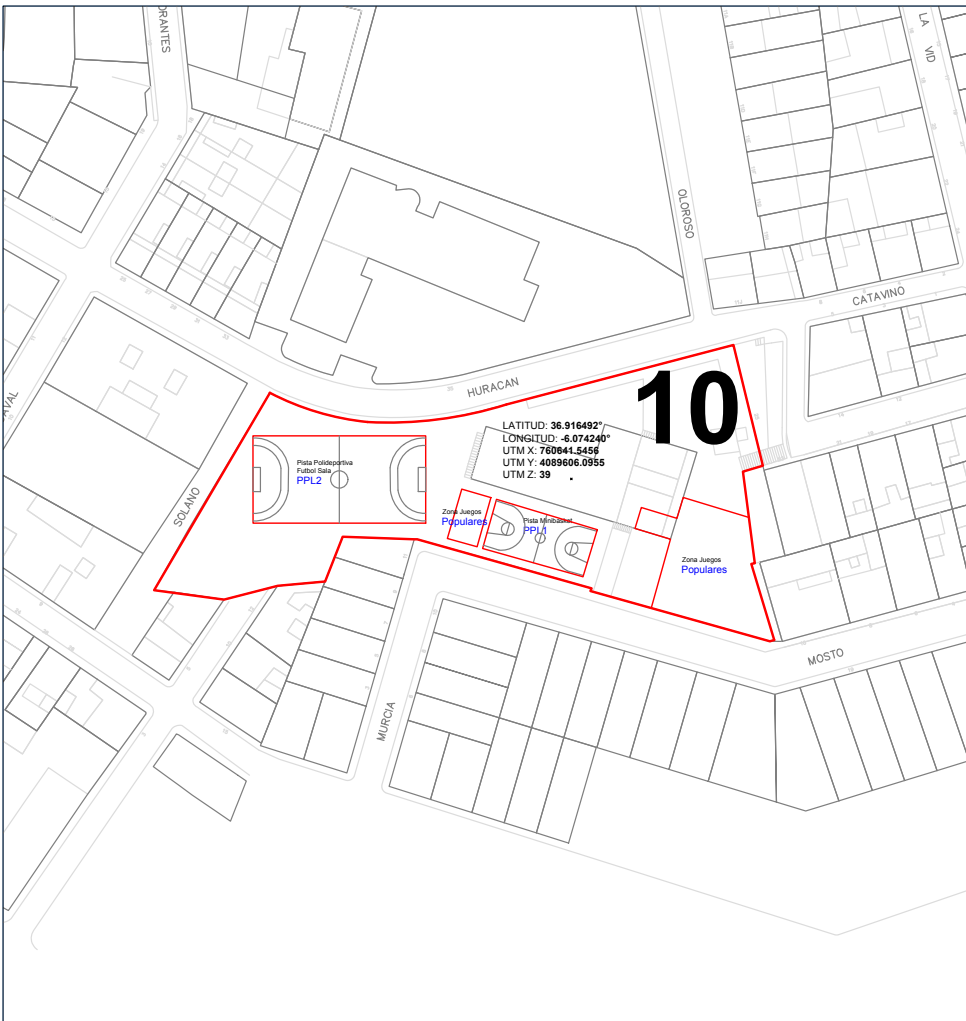
Aseo Adaptado:  Compartido con Otras Instalaciones:

Vestuarios:  Compartido con Otras Instalaciones:

Vestuario Adaptado:  Compartido con Otras Instalaciones:

Gradas:  Plaza Reservada Accesible:

PLANIMETRIA ESCALA 1:000

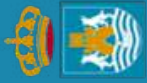


- B.- COLEGIOS**
4. C.E.I.P. BLAS INFANTE (ACTUALIZACIÓN)
  5. C.E.I.P. CRISTO REY (ACTUALIZACIÓN)
  6. C.E.I.P. EL RECREO (ACTUALIZACIÓN)
  7. C.E.I.P. ELIO ANTONIO DE NEBRJIA (ACTUALIZACIÓN)
  8. C.E.I.P. JOSE CORTINES PACHECO (ACTUALIZACIÓN)
  9. C.E.I.P. JOSEFA GAVALA (ACTUALIZACIÓN)
  - 10. C.E.I.P. IGNACIO HALCON (ACTUALIZACIÓN)**
  11. C.E.P.E.R. MOLINO DE VIENTO(ACTUALIZACIÓN)
  12. C.E.I.P. NEBRIXA (ACTUALIZACIÓN)



Código Seguro De Verificación:	TP6zbRCB6h6qmKVx8agLkw==	Estado	Fecha y hora
Firmado Por	Josefa Ganfornina Dorantes	Firmado	07/03/2022 10:41:03
Observaciones	DILIGENCIA. Para hacer constar que este documento ha sido APROBADO INICIALMENTE por el Pleno de este Ayuntamiento, en sesión celebrada el día 23 de febrero de 2022. LA SECRETARIA ACCIDENTAL.	Página	163/2041
Url De Verificación	<a href="https://portal.dipusevilla.es/vfirmaAytos/code/TP6zbRCB6h6qmKVx8agLkw==">https://portal.dipusevilla.es/vfirmaAytos/code/TP6zbRCB6h6qmKVx8agLkw==</a>		





Ayuntamiento de Lebrija  
Patronato Municipal de Deportes

## PLAN LOCAL DE INSTALACIONES Y EQUIPAMIENTOS DEPORTIVOS DE LEBRIJA

# FICHAS

B.- COLEGIOS  
C.E.P.E.R. MOLINO DE VIENTO



<b>Código Seguro De Verificación:</b>	TP6zbRCB6h6qmKVx8agLkw==	<b>Estado</b>	<b>Fecha y hora</b>
<b>Firmado Por</b>	Josefa Ganformina Dorantes	Firmado	07/03/2022 10:41:03
<b>Observaciones</b>	DILIGENCIA. Para hacer constar que este documento ha sido APROBADO INICIALMENTE por el Pleno de este Ayuntamiento, en sesión celebrada el día 23 de febrero de 2022. LA SECRETARIA ACCIDENTAL.	<b>Página</b>	164/2041
<b>Url De Verificación</b>	<a href="https://portal.dipusevilla.es/vfirmaAytos/code/TP6zbRCB6h6qmKVx8agLkw==">https://portal.dipusevilla.es/vfirmaAytos/code/TP6zbRCB6h6qmKVx8agLkw==</a>		



INO DE VIENTO

ESPACIOS DEPORTIVOS:

ESPACIOS COMPLEMENTARIOS:

Vestuarios:

Nº Vestuarios Colectivos:

Superficie:

Aseos Públicos:

Almacén Deportivo:

Gradas:

Nº Plazas de Pie:

Nº Plazas Sentadas:

Cubierta:

Tipo:

Taller de Mantenimiento:

Aparcamiento Bicicletas:

Aparcamiento Propio o en las Inmediaciones:

ESPACIOS DEPORTIVOS EXISTENTES:



SERVICIOS AUXILIARES:

Bar:

Oficinas:

Almacén:

Sala de Exposiciones:

Zona Infantil:

Salón de Actos:

Sala de Lectura:

Control de Acceso:

Aula de Formación:

Transporte Colectivo:

Desfibrilador Permanente:

Uso Nocturno:

Servicios Comerciales:

Integración de un centro de carácter sociocultural o comercial:

ENERGÍAS RENOVABLES:

Solar Térmica (ACS):

Caldera de Gasoil (Diesel):

Solar Fotovoltaica:

Caldera de Biomasa (Pellet):

ENTIDADES TITULARES:

Propiedad:

Subclasificación:

Entidad:

ENTIDADES GESTORAS

Caracter:

Subclasificación:

Entidad:

OBSERVACIONES:

- La calificación energética corresponde a la edificación del Colegio Completo.

- Remodelación de campo de fútbol de albero.

- Pintura en General.

- Construcción de Gradas.

- Dotación de material deportivo en general, mallas y redes para porterías.

- Posibilidad de Techado de pistas deportivas.

EFICIENCIA ENERGÉTICA:

Diseño Bioclimático:

Diseño Ecoeficiente:

TRATAMIENTO DE RESIDUOS

Previo a la Recogida:

Separación

CALIFICACIÓN ENERGÉTICA:

Tipo de Edificación : Colegio

Calificación Enegetica: 50.14 D

PROTECCIÓN CONTRA INCENDIOS:

Alumbrado de Emergencia :

Boca de Incendios Equipada:

Extintores Portátiles

Detección:

B.-COLEGIOS

- 4. C.E.I.P. BLAS INFANTE (ACTUALIZACIÓN)
- 5. C.E.I.P. CRISTO REY (ACTUALIZACIÓN)
- 6. C.E.I.P. EL RECREO (ACTUALIZACIÓN)
- 7. C.E.I.P. ELIO ANTONIO DE NEBRJIA (ACTUALIZACIÓN)
- 8. C.E.I.P. JOSE CORTINES PACHECO (ACTUALIZACIÓN)
- 9. C.E.I.P. JOSEFA GAVALA (ACTUALIZACIÓN)
- 10. C.E.I.P. IGNACIO HALCON (ACTUALIZACIÓN)
- 11. C.E.P.E.R. MOLINO DE VIENTO(ACTUALIZACIÓN)**
- 12. C.E.I.P. NEBRIXA (ACTUALIZACIÓN)



Código Seguro De Verificación:	TP6zbRCB6h6qmKVx8agLkw==	Estado	Fecha y hora
Firmado Por	Josefa Ganfornina Dorantes	Firmado	07/03/2022 10:41:03
Observaciones	DILIGENCIA. Para hacer constar que este documento ha sido APROBADO INICIALMENTE por el Pleno de este Ayuntamiento, en sesión celebrada el día 23 de febrero de 2022. LA SECRETARIA ACCIDENTAL.	Página	165/2041
Url De Verificación	<a href="https://portal.dipusevilla.es/vfirmaAytos/code/TP6zbRCB6h6qmKVx8agLkw==">https://portal.dipusevilla.es/vfirmaAytos/code/TP6zbRCB6h6qmKVx8agLkw==</a>		



PLANO DE VIENTO

ESPACIOS DEPORTIVOS:

OBSERVACIONES:

Actividad Deportiva Principal: Futbol Sala, Ping Pong.

Actividades Secundarias: Expresión Corporal, Voleibol, Futbol

Bailes Teatro, Juegos Populares, Deportes de Recreo.

Climatización:

ESPACIOS COMPLEMENTARIOS:

Aseos Publicos:  Compartido con Otras Instalaciones:

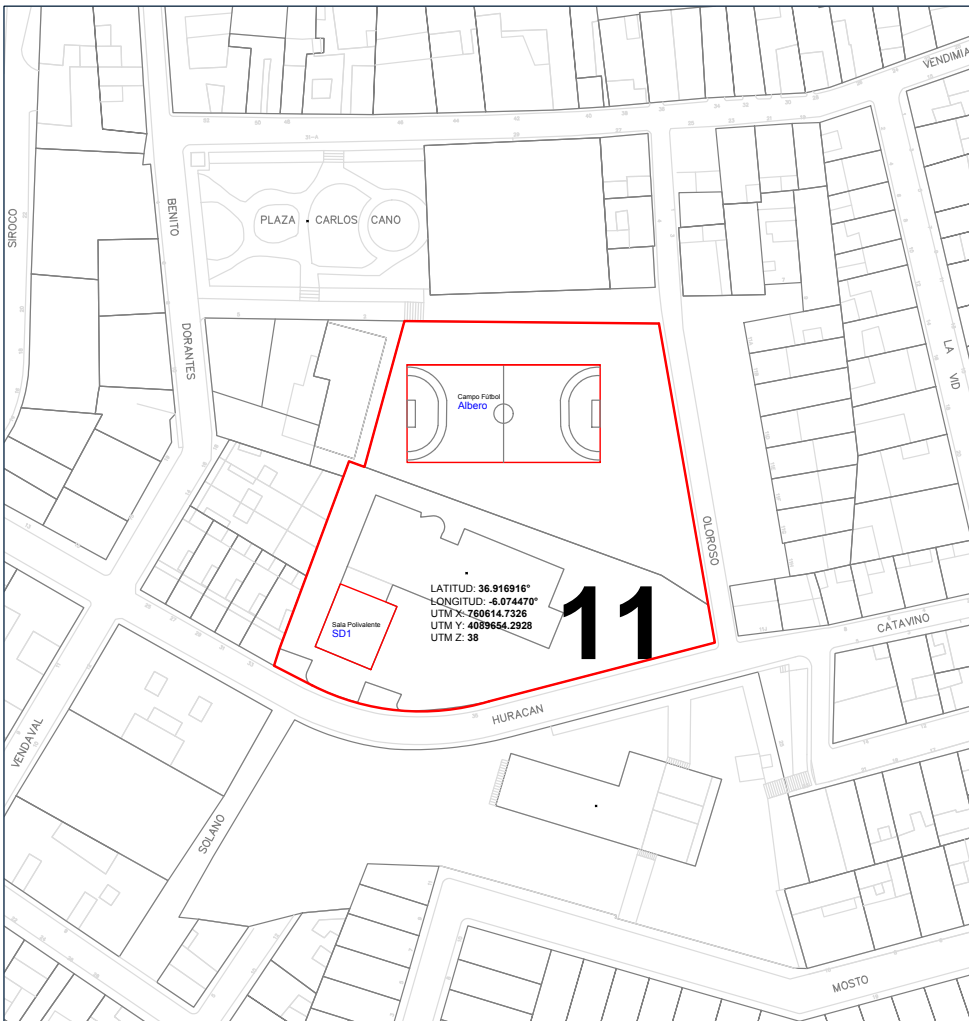
Aseo Adaptado:  Compartido con Otras Instalaciones:

Vestuarios:  Compartido con Otras Instalaciones:

Vestuario Adaptado:  Compartido con Otras Instalaciones:

Gradas:  Plaza Reservada Accesible:

PLANIMETRIA ESCALA 1:1000

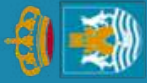


- B.- COLEGIOS**
4. C.E.I.P. BLAS INFANTE (ACTUALIZACIÓN)
  5. C.E.I.P. CRISTO REY (ACTUALIZACIÓN)
  6. C.E.I.P. EL RECREO (ACTUALIZACIÓN)
  7. C.E.I.P. ELIO ANTONIO DE NEBRIVA (ACTUALIZACIÓN)
  8. C.E.I.P. JOSE CORTINES PACHECO (ACTUALIZACIÓN)
  9. C.E.I.P. JOSEFA GAVALA (ACTUALIZACIÓN)
  10. C.E.I.P. IGNACIO HALCON (ACTUALIZACIÓN)
  - 11. C.E.P.E.R. MOLINO DE VIENTO (ACTUALIZACIÓN)**
  12. C.E.I.P. NEBRIVA (ACTUALIZACIÓN)



Código Seguro De Verificación:	TP6zbRCB6h6qmKVx8agLkw==	Estado	Fecha y hora
Firmado Por	Josefa Ganformina Dorantes	Firmado	07/03/2022 10:41:03
Observaciones	DILIGENCIA. Para hacer constar que este documento ha sido APROBADO INICIALMENTE por el Pleno de este Ayuntamiento, en sesión celebrada el día 23 de febrero de 2022. LA SECRETARIA ACCIDENTAL.	Página	166/2041
Url De Verificación	<a href="https://portal.dipusevilla.es/vfirmaAytos/code/TP6zbRCB6h6qmKVx8agLkw==">https://portal.dipusevilla.es/vfirmaAytos/code/TP6zbRCB6h6qmKVx8agLkw==</a>		





Ayuntamiento de Lebrija  
Patronato Municipal de Deportes

## PLAN LOCAL DE INSTALACIONES Y EQUIPAMIENTOS DEPORTIVOS DE LEBRIJA

# FICHAS

B.- COLEGIOS  
C.E.I.P. NEBRIXA



<b>Código Seguro De Verificación:</b>	TP6zbRCB6h6qmKVx8agLkw==	<b>Estado</b>	<b>Fecha y hora</b>
<b>Firmado Por</b>	Josefa Ganformina Dorantes	Firmado	07/03/2022 10:41:03
<b>Observaciones</b>	DILIGENCIA. Para hacer constar que este documento ha sido APROBADO INICIALMENTE por el Pleno de este Ayuntamiento, en sesión celebrada el día 23 de febrero de 2022. LA SECRETARIA ACCIDENTAL.	<b>Página</b>	167/2041
<b>Url De Verificación</b>	<a href="https://portal.dipusevilla.es/vfirmaAytos/code/TP6zbRCB6h6qmKVx8agLkw==">https://portal.dipusevilla.es/vfirmaAytos/code/TP6zbRCB6h6qmKVx8agLkw==</a>		



## ESPACIOS COMPLEMENTARIOS:

Vestuarios:	<input checked="" type="checkbox"/>
Nº Vestuarios Colectivos:	X
Superficie:	40 m2
Aseos Públicos:	<input checked="" type="checkbox"/>
Almacén Deportivo:	<input checked="" type="checkbox"/>
Gradas:	<input type="checkbox"/>
Nº Plazas de Pie:	
Nº Plazas Sentadas:	
Cubierta:	Sin Cubierta en las Pistas Polideportivas
Tipo:	Cubierta Fija en el Gimnasio
Taller de Mantenimiento:	<input type="checkbox"/>
Aparcamiento Bicicletas:	<input type="checkbox"/>
Aparcamiento Propio o en las Inmediaciones:	<input checked="" type="checkbox"/>

## ESPACIOS DEPORTIVOS EXISTENTES:

Sala Polivalente Gimnasio SD1 (15m x 12m 180m2 x 2.8m NorEste)
Zona de Juegos Populares (40m x 12m 480m2 NorOeste)
Pista Polideportiva Futbol y Baloncesto PPL2. (40m x 20m 800m2 NorEste)



## SERVICIOS AUXILIARES:

<input type="checkbox"/> Bar:
<input checked="" type="checkbox"/> Oficinas:
<input checked="" type="checkbox"/> Almacén:
<input type="checkbox"/> Sala de Exposiciones:
<input type="checkbox"/> Zona Infantil:
<input checked="" type="checkbox"/> Salón de Actos:
<input checked="" type="checkbox"/> Sala de Lectura:
<input checked="" type="checkbox"/> Control de Acceso:
<input type="checkbox"/> Aula de Formación:
<input type="checkbox"/> Transporte Colectivo:
<input type="checkbox"/> Desfibrilador Permanente:
<input type="checkbox"/> Uso Nocturno:
<input type="checkbox"/> Servicios Comerciales:
<input type="checkbox"/> Integración de un centro de caracter sociocultural o comercial:

## ENERGÍAS RENOVABLES:

<input type="checkbox"/> Solar Térmica (ACS):	<input checked="" type="checkbox"/> Caldera de Gasoil (Diesel):
<input type="checkbox"/> Solar Fotovoltáica:	<input type="checkbox"/> Caldera de Biomasa (Pellet):

## ENTIDADES TITULARES:

Propiedad:	Pública
Subclasificación:	Administración Local
Entidad:	Ayuntamiento

## ENTIDADES GESTORAS

Caracter:	Pública
Subclasificación:	Administración Autonómica
Entidad:	Junta de Andalucía

## OBSERVACIONES:

<ul style="list-style-type: none"> <li>- Próxima instalación de Refrigeración.</li> <li>- Pintura en General.</li> <li>- Deterioro varios por falta de mantenimiento.</li> <li>- Colocación de mallas protectoras en cerco perimetral.</li> <li>- Colocación de Bancos.</li> <li>- Construcción de Gradas.</li> <li>- Dotación de material deportivo en general, mallas y redes para porterías.</li> <li>- Posibilidad de Techado de pistas deportivas.</li> <li>- Dotación de parque infantil.</li> <li>- Dotación de Desfibrilador Permanente.</li> </ul>
---

## EFICIENCIA ENERGÉTICA:

<input type="checkbox"/> Diseño Bioclimático:
<input type="checkbox"/> Diseño Ecoeficiente:

## TRATAMIENTO DE RESIDUOS

<input checked="" type="checkbox"/> Previo a la Recogida:
<input type="checkbox"/> Separación

## CALIFICACIÓN ENERGÉTICA:

<input type="checkbox"/> Tipo de Edificación :
<input type="checkbox"/> Calificación Enegetica:

## PROTECCIÓN CONTRA INCENDIOS:

<input checked="" type="checkbox"/> Aluminado de Emergencia :
<input checked="" type="checkbox"/> Boca de Incendios Equipada:
<input checked="" type="checkbox"/> Extintores Portátiles
<input type="checkbox"/> Detección:

## B.-COLEGIOS

4. C.E.I.P. BLAS INFANTE (ACTUALIZACIÓN)
5. C.E.I.P. CRISTO REY (ACTUALIZACIÓN)
6. C.E.I.P. EL RECREO (ACTUALIZACIÓN)
7. C.E.I.P. ELIO ANTONIO DE NEBRIJA (ACTUALIZACIÓN)
8. C.E.I.P. JOSE CORTINES PACHECO (ACTUALIZACIÓN)
9. C.E.I.P. JOSEFA GAVALA (ACTUALIZACIÓN)
10. C.E.I.P. IGNACIO HALCON (ACTUALIZACIÓN)
11. C.E.P.E.R. MOLINO DE VIENTO(ACTUALIZACIÓN)
12. C.E.I.P. NEBRIJA (ACTUALIZACIÓN)



Ayuntamiento de Lebrija  
**PLAN LOCAL DE  
 INSTALACIONES Y  
 EQUIPAMIENTOS DEPORTIVOS**

Código Seguro De Verificación:	TP6zbRCB6h6qmKVx8agLkw==	Estado	Fecha y hora
Firmado Por	Josefa Ganfornina Dorantes	Firmado	07/03/2022 10:41:03
Observaciones	DILIGENCIA. Para hacer constar que este documento ha sido APROBADO INICIALMENTE por el Pleno de este Ayuntamiento, en sesión celebrada el día 23 de febrero de 2022. LA SECRETARIA ACCIDENTAL.	Página	168/2041
Url De Verificación	<a href="https://portal.dipusevilla.es/vfirmaAytos/code/TP6zbRCB6h6qmKVx8agLkw==">https://portal.dipusevilla.es/vfirmaAytos/code/TP6zbRCB6h6qmKVx8agLkw==</a>		





XA

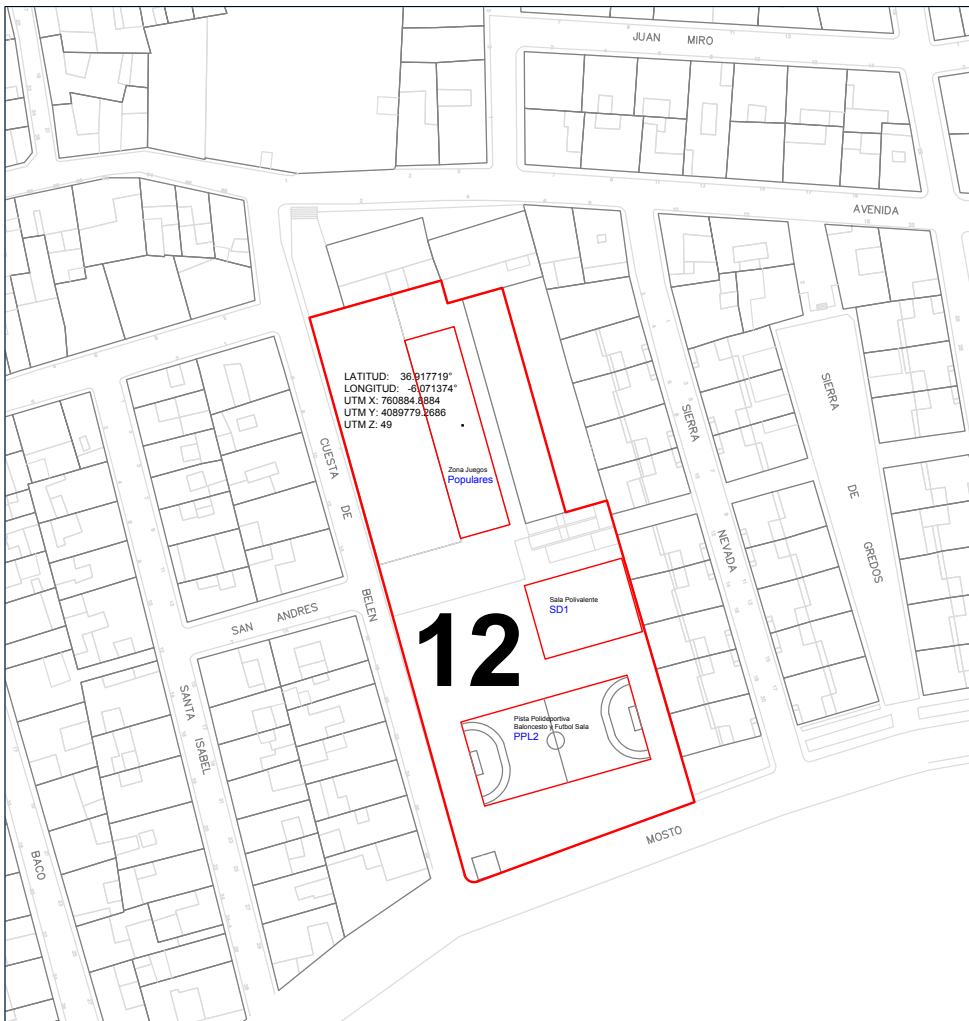
**OBSERVACIONES:**

<b>Actividad Deportiva Principal:</b>	Baloncesto, Futbol Sala, Gimnasia, Juegos
<b>Actividades Secundarias:</b>	Expresión Corporal, Voleibol,
	Bailes Teatro, Juegos Populares, Deportes de Recreo.
<b>Climatización:</b>	

**ESPACIOS COMPLEMENTARIOS:**

<b>Aseos Publicos:</b>	<input checked="" type="checkbox"/>	<b>Compartido con Otras Instalaciones:</b>	<input checked="" type="checkbox"/>
<b>Aseo Adaptado:</b>	<input checked="" type="checkbox"/>	<b>Compartido con Otras Instalaciones:</b>	<input checked="" type="checkbox"/>
<b>Vestuarios:</b>	<input checked="" type="checkbox"/>	<b>Compartido con Otras Instalaciones:</b>	<input checked="" type="checkbox"/>
<b>Vestuario Adaptado:</b>	<input type="checkbox"/>	<b>Compartido con Otras Instalaciones:</b>	<input type="checkbox"/>
<b>Gradas:</b>	<input type="checkbox"/>	<b>Plaza Reservada Accesible:</b>	<input type="checkbox"/>

**PLANIMETRIA ESCALA 1:1000**



**ESPACIOS DEPORTIVOS:**

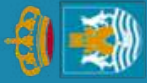
- B. COLEGIOS**
- 4. C.E.I.P. BLAS INFANTE (ACTUALIZACIÓN)
- 5. C.E.I.P. CRISTO REY (ACTUALIZACIÓN)
- 6. C.E.I.P. EL RECREO (ACTUALIZACIÓN)
- 7. C.E.I.P. ELIO ANTONIO DE NEBRJUA (ACTUALIZACIÓN)
- 8. C.E.I.P. JOSE CORTINES PACHECO (ACTUALIZACIÓN)
- 9. C.E.I.P. JOSEFA GAVALA (ACTUALIZACIÓN)
- 10. C.E.I.P. IGNACIO HALCON (ACTUALIZACIÓN)
- 11. C.E.P.E.R. MOLINO DE VIENTO(ACTUALIZACIÓN)
- 12. C.E.I.P. NEBRJUA (ACTUALIZACIÓN)**



**PLAN LOCAL DE INSTALACIONES Y**

<b>Código Seguro De Verificación:</b>	TP6zbRCB6h6qmKVx8agLkw==	<b>Estado</b>	<b>Fecha y hora</b>
<b>Firmado Por</b>	Josefa Ganfornina Dorantes	Firmado	07/03/2022 10:41:03
<b>Observaciones</b>	DILIGENCIA. Para hacer constar que este documento ha sido APROBADO INICIALMENTE por el Pleno de este Ayuntamiento, en sesión celebrada el día 23 de febrero de 2022. LA SECRETARIA ACCIDENTAL.	<b>Página</b>	169/2041
<b>Url De Verificación</b>	<a href="https://portal.dipusevilla.es/vfirmaAytos/code/TP6zbRCB6h6qmKVx8agLkw==">https://portal.dipusevilla.es/vfirmaAytos/code/TP6zbRCB6h6qmKVx8agLkw==</a>		





Ayuntamiento de Lebrija  
Patronato Municipal de Deportes

## PLAN LOCAL DE INSTALACIONES Y EQUIPAMIENTOS DEPORTIVOS DE LEBRIJA

# FICHAS

## C.- POLIDEPORTIVO CAMPO BALONMANO Y VOLEY PLAYA



<b>Código Seguro De Verificación:</b>	TP6zbRCB6h6qmKVx8agLkw==	<b>Estado</b>	<b>Fecha y hora</b>
<b>Firmado Por</b>	Josefa Ganformina Dorantes	Firmado	07/03/2022 10:41:03
<b>Observaciones</b>	DILIGENCIA. Para hacer constar que este documento ha sido APROBADO INICIALMENTE por el Pleno de este Ayuntamiento, en sesión celebrada el día 23 de febrero de 2022. LA SECRETARIA ACCIDENTAL.	<b>Página</b>	170/2041
<b>Url De Verificación</b>	<a href="https://portal.dipusevilla.es/vfirmaAytos/code/TP6zbRCB6h6qmKVx8agLkw==">https://portal.dipusevilla.es/vfirmaAytos/code/TP6zbRCB6h6qmKVx8agLkw==</a>		



**VO CAMPO BALONMANO Y DE VOLEY**

**ESPACIOS DEPORTIVOS:**

**ESPACIOS COMPLEMENTARIOS:**

Vestuarios:

Nº Vestuarios Colectivos:

Superficie:

Aseos Públicos:

Almacén Deportivo:

Gradas:

Nº Plazas de Pie:

Nº Plazas Sentadas:

Cubierta:

Tipo:

Taller de Mantenimiento:

Aparcamiento Bicicletas:

Aparcamiento Propio o en las Inmediaciones:

**ESPACIOS DEPORTIVOS EXISTENTES:**

**SERVICIOS AUXILIARES:**

Bar:

Oficinas:

Almacén:

Sala de Exposiciones:

Zona Infantil:

Salón de Actos:

Sala de Lectura:

Control de Acceso:

Aula de Formación:

Transporte Colectivo:

Desfibrilador Permanente:

Uso Nocturno:

Servicios Comerciales:

Forma parte de un Complejo Deportivo:

**ENERGÍAS RENOVABLES:**

Solar Térmica (ACS):

Solar Fotovoltáica:

Caldera de Gasoil (Diesel):

Caldera de Biomasa (Pellet):

**ENTIDADES TITULARES:**

Propiedad:

Subclasificación:

Entidad:

**ENTIDADES GESTORAS**

Caracter:

Subclasificación:

Entidad:

**OBSERVACIONES:**

**EFICIENCIA ENERGÉTICA:**

Diseño Bioclimático:

Diseño Ecoeficiente:

**TRATAMIENTO DE RESIDUOS**

Previo a la Recogida:

Separación

**CALIFICACIÓN ENERGÉTICA:**

Tipo de Edificación :

Calificación Enegetica:

**PROTECCIÓN CONTRA INCENDIOS:**

Alumbrado de Emergencia :

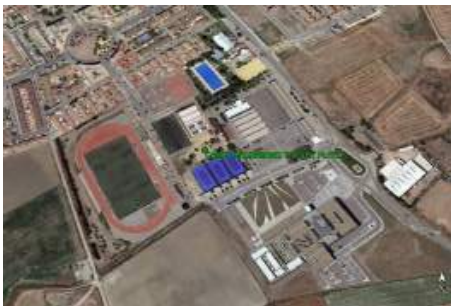
Boca de Incendios Equipada:

Extintores Portátiles

Detección:

**ESPACIOS DEPORTIVOS:**

- C.- POLIDEPORTIVO (ACTUALIZACIÓN)**
- 13. CAMPO BALONMANO Y VOLEY PLAYA**
- 14. CAMPO FUTBOL 5 (INSCRIPCIÓN)
  - 15. CAMPO FUTBOL 7
  - 16. CAMPO FUTBOL 11
  - 17. PABELLON 1
  - 18. PABELLON 2 ANTONIO DOMINGUEZ
  - 19. PISTA ATLETISMO
  - 20. PISTA POLIDEPORTIVA 1
  - 21. PISTA POLIDEPORTIVA 2
  - 22. PISTA TENIS 1
  - 23. PISTA TENIS 2
  - 24. PISTA TENIS 3
  - 25. PISCINA CUBIERTA
  - 26. PISCINA OLIMPICA
  - 27. PISCINA CHAPOTEO (INSCRIPCIÓN)
  - 28. PISTA SALTO DE LONGITUD (INSCRIPCIÓN)
  - 29. ROCÓDROMO (INSCRIPCIÓN)
  - 30. PARQUE DE CALISTENIA STREET WORKOUT LEBRUA (INSCRIPCIÓN)



<b>Código Seguro De Verificación:</b>	TP6zbRCB6h6qmKVx8agLkw==	<b>Estado</b>	<b>Fecha y hora</b>
<b>Firmado Por</b>	Josefa Ganfornina Dorantes	Firmado	07/03/2022 10:41:03
<b>Observaciones</b>	DILIGENCIA. Para hacer constar que este documento ha sido APROBADO INICIALMENTE por el Pleno de este Ayuntamiento, en sesión celebrada el día 23 de febrero de 2022. LA SECRETARIA ACCIDENTAL.	<b>Página</b>	171/2041
<b>Url De Verificación</b>	<a href="https://portal.dipusevilla.es/vfirmaAytos/code/TP6zbRCB6h6qmKVx8agLkw==">https://portal.dipusevilla.es/vfirmaAytos/code/TP6zbRCB6h6qmKVx8agLkw==</a>		



**VO CAMPO BALONMANO Y DE VOLEY**

**ESPACIOS DEPORTIVOS:**

**OBSERVACIONES:**

Actividad Deportiva Principal:

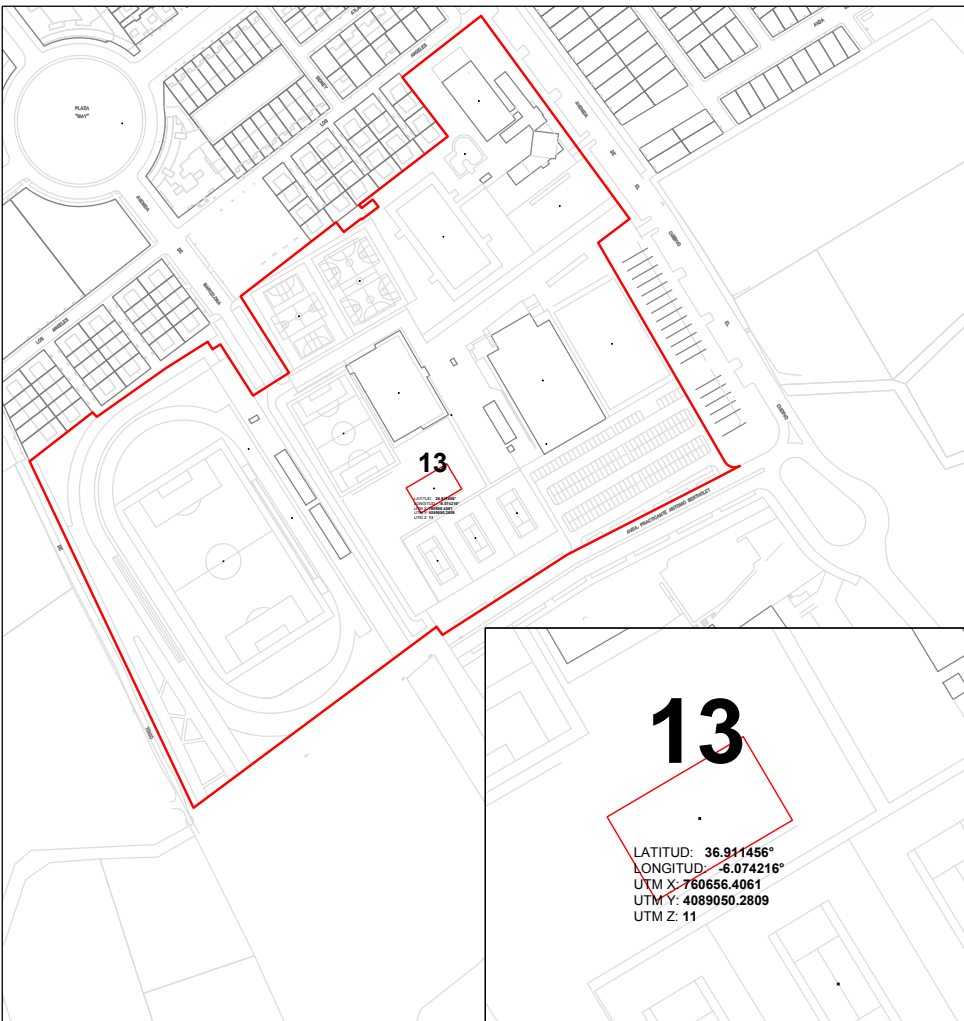
Actividades Secundarias:

Climatización:

**ESPACIOS COMPLEMENTARIOS:**

Aseos Publicos:	<input checked="" type="checkbox"/>	Compartido con Otras Instalaciones:	<input checked="" type="checkbox"/>
Aseo Adaptado:	<input checked="" type="checkbox"/>	Compartido con Otras Instalaciones:	<input checked="" type="checkbox"/>
Vestuarios:	<input checked="" type="checkbox"/>	Compartido con Otras Instalaciones:	<input checked="" type="checkbox"/>
Vestuario Adaptado:	<input checked="" type="checkbox"/>	Compartido con Otras Instalaciones:	<input checked="" type="checkbox"/>
Gradas:	<input type="checkbox"/>	Plaza Reservada Accesible:	<input type="checkbox"/>

PLANIMETRIA ESCALA 1:2500 / 1:750



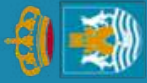
- C.- POLIDEPORTIVO (ACTUALIZACIÓN)**
- 13. CAMPO BALONMANO Y VOLEY PLAYA**
- 14. CAMPO FUTBOL 5 (INSCRIPCIÓN)
  - 15. CAMPO FUTBOL 7
  - 16. CAMPO FUTBOL 11
  - 17. PABELLON 1
  - 18. PABELLON 2 ANTONIO DOMINGUEZ
  - 19. PISTA ATLETISMO
  - 20. PISTA POLIDEPORTIVA 1
  - 21. PISTA POLIDEPORTIVA 2
  - 22. PISTA TENIS 1
  - 23. PISTA TENIS 2
  - 24. PISTA TENIS 3
  - 25. PISCINA CUBIERTA
  - 26. PISCINA OLIMPICA
  - 27. PISCINA CHAPOTEO (INSCRIPCIÓN)
  - 28. PISTA SALTO DE LONGITUD (INSCRIPCIÓN)
  - 29. ROCÓDROMO (INSCRIPCIÓN)
  - 30. PARQUE DE CALISTENIA STREET WORKOUT LEBRIJA (INSCRIPCIÓN)



**PLAN LOCAL DE INSTALACIONES Y ESPACIOS DEPORTIVOS**

<b>Código Seguro De Verificación:</b>	TP6zbRCB6h6qmKVx8agLkw==	<b>Estado</b>	Fecha y hora
<b>Firmado Por</b>	Josefa Ganfornina Dorantes	Firmado	07/03/2022 10:41:03
<b>Observaciones</b>	DILIGENCIA. Para hacer constar que este documento ha sido APROBADO INICIALMENTE por el Pleno de este Ayuntamiento, en sesión celebrada el día 23 de febrero de 2022. LA SECRETARIA ACCIDENTAL.	<b>Página</b>	172/2041
<b>Url De Verificación</b>	<a href="https://portal.dipusevilla.es/vfirmaAytos/code/TP6zbRCB6h6qmKVx8agLkw==">https://portal.dipusevilla.es/vfirmaAytos/code/TP6zbRCB6h6qmKVx8agLkw==</a>		





Ayuntamiento de Lebrija  
Patronato Municipal de Deportes

## PLAN LOCAL DE INSTALACIONES Y EQUIPAMIENTOS DEPORTIVOS DE LEBRIJA

# FICHAS

## C.- POLIDEPORTIVO CAMPO FUTBOL 5



<b>Código Seguro De Verificación:</b>	TP6zbRCB6h6qmKVx8agLkw==	<b>Estado</b>	<b>Fecha y hora</b>
<b>Firmado Por</b>	Josefa Ganformina Dorantes	Firmado	07/03/2022 10:41:03
<b>Observaciones</b>	DILIGENCIA. Para hacer constar que este documento ha sido APROBADO INICIALMENTE por el Pleno de este Ayuntamiento, en sesión celebrada el día 23 de febrero de 2022. LA SECRETARIA ACCIDENTAL.	<b>Página</b>	173/2041
<b>Url De Verificación</b>	<a href="https://portal.dipusevilla.es/vfirmaAytos/code/TP6zbRCB6h6qmKVx8agLkw==">https://portal.dipusevilla.es/vfirmaAytos/code/TP6zbRCB6h6qmKVx8agLkw==</a>		



**VO CAMPO FUTBOL 5**

**ESPACIOS DEPORTIVOS:**

**ESPACIOS COMPLEMENTARIOS:**

Vestuarios:	<input checked="" type="checkbox"/>
Nº Vestuarios Colectivos:	6
Superficie:	155 m2
Aseos Públicos:	<input checked="" type="checkbox"/>
Almacén Deportivo:	<input checked="" type="checkbox"/>
Gradas:	<input checked="" type="checkbox"/>
Nº Plazas de Pie:	75
Nº Plazas Sentadas:	125
Cubierta:	Sin Cubierta
Tipo:	
Taller de Mantenimiento:	<input checked="" type="checkbox"/>
Aparcamiento Bicicletas:	<input type="checkbox"/>
Aparcamiento Propio o en las Inmediaciones:	<input checked="" type="checkbox"/>

**ESPACIOS DEPORTIVOS EXISTENTES:**

Campo Futbol 5 (24,5m x 15m 367,5 m2 NorEste)

**SERVICIOS AUXILIARES:**

<input type="checkbox"/> Bar:
<input checked="" type="checkbox"/> Oficinas:
<input checked="" type="checkbox"/> Almacén:
<input type="checkbox"/> Sala de Exposiciones:
<input type="checkbox"/> Zona Infantil:
<input checked="" type="checkbox"/> Salón de Actos:
<input type="checkbox"/> Sala de Lectura:
<input checked="" type="checkbox"/> Control de Acceso:
<input checked="" type="checkbox"/> Aula de Formación:
<input checked="" type="checkbox"/> Transporte Colectivo:
<input checked="" type="checkbox"/> Desfibrilador Permanente:
<input checked="" type="checkbox"/> Uso Nocturno:
<input type="checkbox"/> Servicios Comerciales:
<input checked="" type="checkbox"/> Forma parte de un Complejo Deportivo:

**ENERGÍAS RENOVABLES:**

<input checked="" type="checkbox"/> Solar Térmica (ACS):	<input checked="" type="checkbox"/> Caldera de Gasoil (Diesel):
<input type="checkbox"/> Solar Fotovoltaica:	<input type="checkbox"/> Caldera de Biomasa (Pellet):

**ENTIDADES TITULARES:**

Propiedad:	Pública
Subclasificación:	Administración Local
Entidad:	Ayuntamiento

**ENTIDADES GESTORAS**

Caracter:	Pública
Subclasificación:	Administración Local
Entidad:	Patronato Municipal de Deportes

**OBSERVACIONES:**

- Instalacion Nueva en perfectas y optimas condiciones.

**EFICIENCIA ENERGÉTICA:**

<input type="checkbox"/> Diseño Bioclimático:
<input type="checkbox"/> Diseño Ecoeficiente:

**TRATAMIENTO DE RESIDUOS**

<input type="checkbox"/> Previo a la Recogida:
<input checked="" type="checkbox"/> Separación

**CALIFICACIÓN ENERGÉTICA:**

<input type="checkbox"/> Tipo de Edificación :
<input type="checkbox"/> Calificación Enegetica:

**PROTECCIÓN CONTRA INCENDIOS:**

<input checked="" type="checkbox"/> Aluminado de Emergencia :
<input checked="" type="checkbox"/> Boca de Incendios Equipada:
<input checked="" type="checkbox"/> Extintores Portátiles
<input type="checkbox"/> Detección:

**C.- POLIDEPORTIVO (ACTUALIZACIÓN)**

- 13. CAMPO BALONMANO Y VOLEY PLAYA
- 14. CAMPO FUTBOL 5 (INSCRIPCIÓN)**
- 15. CAMPO FUTBOL 7
- 16. CAMPO FUTBOL 11
- 17. PABELLON 1
- 18. PABELLON 2 ANTONIO DOMINGUEZ
- 19. PISTA ATLETISMO
- 20. PISTA POLIDEPORTIVA 1
- 21. PISTA POLIDEPORTIVA 2
- 22. PISTA TENIS 1
- 23. PISTA TENIS 2
- 24. PISTA TENIS 3
- 25. PISCINA CUBIERTA
- 26. PISCINA OLIMPICA
- 27. PISCINA CHAPOTEJO (INSCRIPCIÓN)
- 28. PISTA SALTO DE LONGITUD (INSCRIPCIÓN)
- 29. ROCÓDROMO (INSCRIPCIÓN)
- 30. PARQUE DE CALISTENIA STREET WORKOUT LEBRIJA (INSCRIPCIÓN)



**PLAN LOCAL DE INSTALACIONES Y EQUIPAMIENTOS DEPORTIVOS**

<b>Código Seguro De Verificación:</b>	TP6zbRCB6h6qmKVx8agLkw==	<b>Estado</b>	<b>Fecha y hora</b>
<b>Firmado Por</b>	Josefa Ganfornina Dorantes	Firmado	07/03/2022 10:41:03
<b>Observaciones</b>	DILIGENCIA. Para hacer constar que este documento ha sido APROBADO INICIALMENTE por el Pleno de este Ayuntamiento, en sesión celebrada el día 23 de febrero de 2022. LA SECRETARIA ACCIDENTAL.	<b>Página</b>	174/2041
<b>Url De Verificación</b>	<a href="https://portal.dipusevilla.es/vfirmaAytos/code/TP6zbRCB6h6qmKVx8agLkw==">https://portal.dipusevilla.es/vfirmaAytos/code/TP6zbRCB6h6qmKVx8agLkw==</a>		



**VO CAMPO FUTBOL 5**

**ESPACIOS DEPORTIVOS:**

**OBSERVACIONES:**

Actividad Deportiva Principal: Fútbol

Actividades Secundarias: Otros juegos deportivos.

Climatización:

**ESPACIOS COMPLEMENTARIOS:**

Aseos Publicos:  Compartido con Otras Instalaciones:

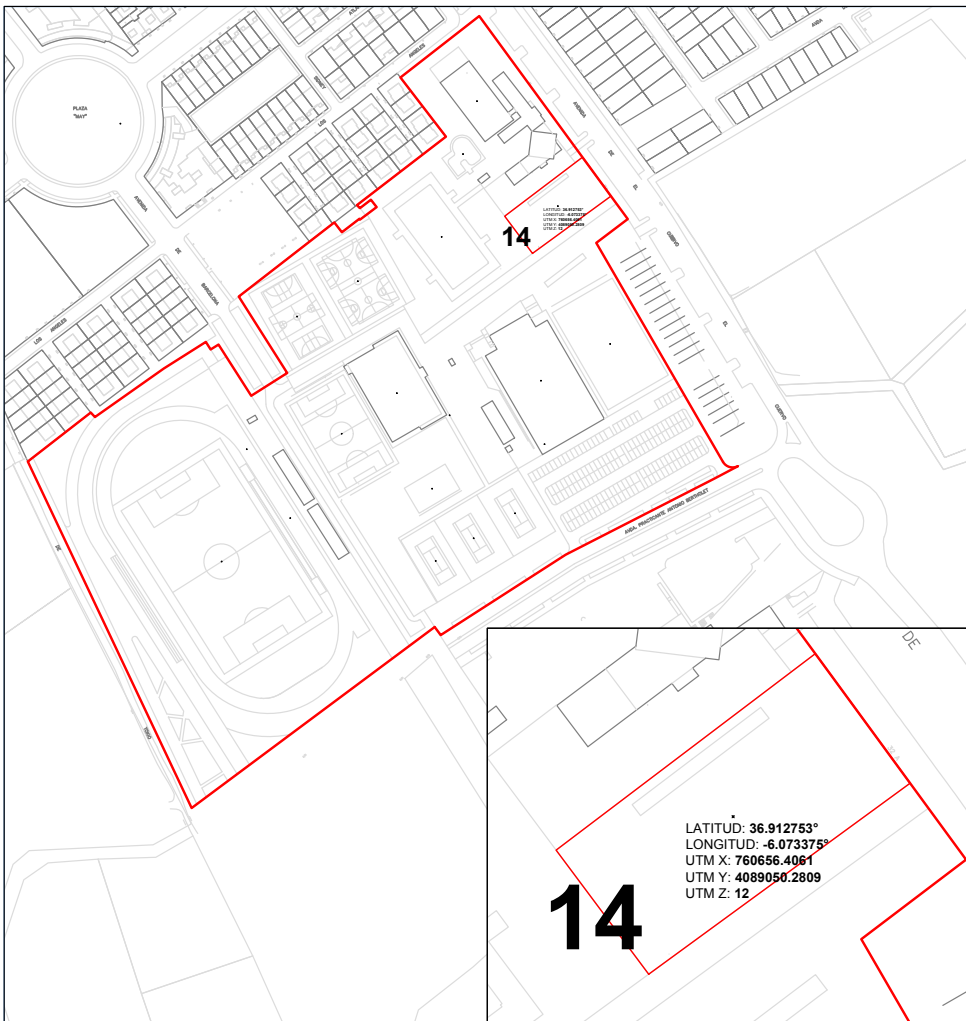
Aseo Adaptado:  Compartido con Otras Instalaciones:

Vestuarios:  Compartido con Otras Instalaciones:

Vestuario Adaptado:  Compartido con Otras Instalaciones:

Gradas:  Plaza Reservada Accesible:

PLANIMETRIA ESCALA 1:2500 / 1:750



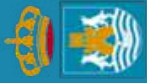
- C.- POLIDEPORTIVO (ACTUALIZACIÓN)**
- 13. CAMPO BALONMANO Y VOLEY PLAYA
  - 14. CAMPO FUTBOL 5 (INSCRIPCIÓN)**
  - 15. CAMPO FUTBOL 7
  - 16. CAMPO FUTBOL 11
  - 17. PABELLON 1
  - 18. PABELLON 2 ANTONIO DOMINGUEZ
  - 19. PISTA ATLETISMO
  - 20. PISTA POLIDEPORTIVA 1
  - 21. PISTA POLIDEPORTIVA 2
  - 22. PISTA TENIS 1
  - 23. PISTA TENIS 2
  - 24. PISTA TENIS 3
  - 25. PISCINA CUBIERTA
  - 26. PISCINA OLIMPICA
  - 27. PISCINA CHAPOTE0 (INSCRIPCIÓN)
  - 28. PISTA SALTO DE LONGITUD (INSCRIPCIÓN)
  - 29. ROCÓDROMO (INSCRIPCIÓN)
  - 30. PARQUE DE CALISTENIA STREET WORKOUT LEBRIJA (INSCRIPCIÓN)



**PLAN LOCAL DE INSTALACIONES Y**

<b>Código Seguro De Verificación:</b>	TP6zbRCB6h6qmKVx8agLkw==	<b>Estado</b>	<b>Fecha y hora</b>
<b>Firmado Por</b>	Josefa Ganfornina Dorantes	Firmado	07/03/2022 10:41:03
<b>Observaciones</b>	DILIGENCIA. Para hacer constar que este documento ha sido APROBADO INICIALMENTE por el Pleno de este Ayuntamiento, en sesión celebrada el día 23 de febrero de 2022. LA SECRETARIA ACCIDENTAL.	<b>Página</b>	175/2041
<b>Url De Verificación</b>	<a href="https://portal.dipusevilla.es/vfirmaAytos/code/TP6zbRCB6h6qmKVx8agLkw==">https://portal.dipusevilla.es/vfirmaAytos/code/TP6zbRCB6h6qmKVx8agLkw==</a>		





Ayuntamiento de Lebrija  
Patronato Municipal de Deportes

## PLAN LOCAL DE INSTALACIONES Y EQUIPAMIENTOS DEPORTIVOS DE LEBRIJA

# FICHAS

## C.- POLIDEPORTIVO CAMPO FUTBOL 7



<b>Código Seguro De Verificación:</b>	TP6zbRCB6h6qmKVx8agLkw==	<b>Estado</b>	<b>Fecha y hora</b>
<b>Firmado Por</b>	Josefa Ganformina Dorantes	Firmado	07/03/2022 10:41:03
<b>Observaciones</b>	DILIGENCIA. Para hacer constar que este documento ha sido APROBADO INICIALMENTE por el Pleno de este Ayuntamiento, en sesión celebrada el día 23 de febrero de 2022. LA SECRETARIA ACCIDENTAL.	<b>Página</b>	176/2041
<b>Url De Verificación</b>	<a href="https://portal.dipusevilla.es/vfirmaAytos/code/TP6zbRCB6h6qmKVx8agLkw==">https://portal.dipusevilla.es/vfirmaAytos/code/TP6zbRCB6h6qmKVx8agLkw==</a>		





## VO CAMPO FÚTBOL 7

## ESPACIOS DEPORTIVOS:

### ESPACIOS COMPLEMENTARIOS:

Vestuarios:	<input checked="" type="checkbox"/>
Nº Vestuarios Colectivos:	4
Superficie:	140 m2
Aseos Públicos:	<input checked="" type="checkbox"/>
Almacén Deportivo:	<input checked="" type="checkbox"/>
Gradas:	<input type="checkbox"/>
Nº Plazas de Pie:	
Nº Plazas Sentadas:	
Cubierta:	Sin Cubierta
Tipo:	
Taller de Mantenimiento:	<input checked="" type="checkbox"/>
Aparcamiento Bicicletas:	<input type="checkbox"/>
Aparcamiento Propio o en las Inmediaciones:	<input checked="" type="checkbox"/>

### ESPACIOS DEPORTIVOS EXISTENTES:

Campo Fútbol 7 (24,5m x 15m 367,5 m2 NorEste)

### SERVICIOS AUXILIARES:

<input type="checkbox"/> Bar:
<input checked="" type="checkbox"/> Oficinas:
<input checked="" type="checkbox"/> Almacén:
<input type="checkbox"/> Sala de Exposiciones:
<input type="checkbox"/> Zona Infantil:
<input checked="" type="checkbox"/> Salón de Actos:
<input type="checkbox"/> Sala de Lectura:
<input checked="" type="checkbox"/> Control de Acceso:
<input checked="" type="checkbox"/> Aula de Formación:
<input checked="" type="checkbox"/> Transporte Colectivo:
<input checked="" type="checkbox"/> Desfibrilador Permanente:
<input checked="" type="checkbox"/> Uso Nocturno:
<input type="checkbox"/> Servicios Comerciales:
<input checked="" type="checkbox"/> Forma parte de un Complejo Deportivo:

### ENERGÍAS RENOVABLES:

<input checked="" type="checkbox"/> Solar Térmica (ACS):	<input checked="" type="checkbox"/> Caldera de Gasoil (Diesel):
<input type="checkbox"/> Solar Fotovoltáica:	<input type="checkbox"/> Caldera de Biomasa (Pellet):

### ENTIDADES TITULARES:

Propiedad:	Pública
Subclasificación:	Administración Local
Entidad:	Ayuntamiento

### ENTIDADES GESTORAS

Caracter:	Pública
Subclasificación:	Administración Local
Entidad:	Patronato Municipal de Deportes

### OBSERVACIONES:

- Excelentes Condiciones.

### EFICIENCIA ENERGÉTICA:

<input type="checkbox"/> Diseño Bioclimático:
<input type="checkbox"/> Diseño Ecoeficiente:

### TRATAMIENTO DE RESIDUOS

<input type="checkbox"/> Previo a la Recogida:
<input checked="" type="checkbox"/> Separación

### CALIFICACIÓN ENERGÉTICA:

<input type="checkbox"/> Tipo de Edificación :
<input type="checkbox"/> Calificación Enegetica:

### PROTECCIÓN CONTRA INCENDIOS:

<input checked="" type="checkbox"/> Alumbrado de Emergencia :
<input checked="" type="checkbox"/> Boca de Incendios Equipada:
<input checked="" type="checkbox"/> Extintores Portátiles
<input type="checkbox"/> Detección:

### G.- POLIDEPORTIVO (ACTUALIZACIÓN)

13. CAMPO BALONMANO Y VOLEY PLAYA
14. CAMPO FUTBOL 5 (INSCRIPCIÓN)
15. CAMPO FUTBOL 7
16. CAMPO FUTBOL 11
17. PABELLON 1
18. PABELLON 2 ANTONIO DOMINGUEZ
19. PISTA ATLETISMO
20. PISTA POLIDEPORTIVA 1
21. PISTA POLIDEPORTIVA 2
22. PISTA TENIS 1
23. PISTA TENIS 2
24. PISTA TENIS 3
25. PISCINA CUBIERTA
26. PISCINA OLIMPICA
27. PISCINA CHAPOTEO (INSCRIPCIÓN)
28. PISTA SALTO DE LONGITUD (INSCRIPCIÓN)
29. ROCÓDROMO (INSCRIPCIÓN)
30. PARQUE DE CALISTENIA STREET WORKOUT LEBRIJA (INSCRIPCIÓN)



Código Seguro De Verificación:	TP6zbRCB6h6qmKVx8agLkw==	Estado	Fecha y hora
Firmado Por	Josefa Ganfornina Dorantes	Firmado	07/03/2022 10:41:03
Observaciones	DILIGENCIA. Para hacer constar que este documento ha sido APROBADO INICIALMENTE por el Pleno de este Ayuntamiento, en sesión celebrada el día 23 de febrero de 2022. LA SECRETARIA ACCIDENTAL.	Página	177/2041
Url De Verificación	<a href="https://portal.dipusevilla.es/vfirmaAytos/code/TP6zbRCB6h6qmKVx8agLkw==">https://portal.dipusevilla.es/vfirmaAytos/code/TP6zbRCB6h6qmKVx8agLkw==</a>		



VO CAMPO FUTBOL 7

ESPACIOS DEPORTIVOS:

OBSERVACIONES:

Actividad Deportiva Principal: Fútbol

Actividades Secundarias: Otros juegos deportivos.

Climatización:

ESPACIOS COMPLEMENTARIOS:

Aseos Publicos:  Compartido con Otras Instalaciones:

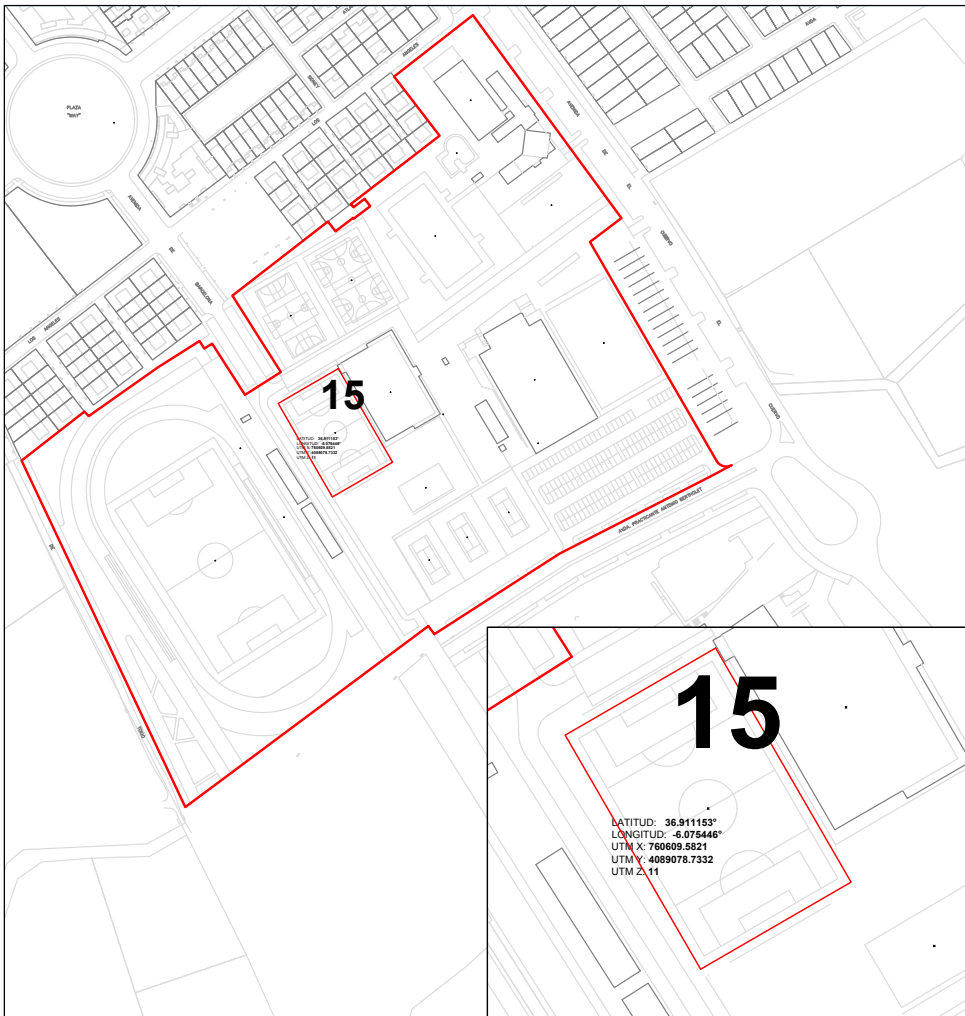
Aseo Adaptado:  Compartido con Otras Instalaciones:

Vestuarios:  Compartido con Otras Instalaciones:

Vestuario Adaptado:  Compartido con Otras Instalaciones:

Gradas:  Plaza Reservada Accesible:

PLANIMETRIA ESCALA 1:2500 / 1:1000



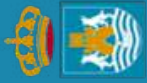
- C.- POLIDEPORTIVO (ACTUALIZACIÓN)**
- 13. CAMPO BALONMANO Y VOLEY PLAYA
  - 14. CAMPO FUTBOL 5 (INSCRIPCIÓN)
  - 15. CAMPO FUTBOL 7**
  - 16. CAMPO FUTBOL 11
  - 17. PABELLON 1
  - 18. PABELLON 2 ANTONIO DOMINGUEZ
  - 19. PISTA ATLETISMO
  - 20. PISTA POLIDEPORTIVA 1
  - 21. PISTA POLIDEPORTIVA 2
  - 22. PISTA TENIS 1
  - 23. PISTA TENIS 2
  - 24. PISTA TENIS 3
  - 25. PISCINA CUBIERTA
  - 26. PISCINA OLIMPICA
  - 27. PISCINA CHAPOTED (INSCRIPCIÓN)
  - 28. PISTA SALTO DE LONGITUD (INSCRIPCIÓN)
  - 29. ROCÓDROMO (INSCRIPCIÓN)
  - 30. PARQUE DE CALISTENIA STREET WORKOUT LEBRIJA (INSCRIPCIÓN)



PLAN LOCAL DE INSTALACIONES Y

Código Seguro De Verificación:	TP6zbRCB6h6qmKVx8agLkw==	Estado	Fecha y hora
Firmado Por	Josefa Ganfornina Dorantes	Firmado	07/03/2022 10:41:03
Observaciones	DILIGENCIA. Para hacer constar que este documento ha sido APROBADO INICIALMENTE por el Pleno de este Ayuntamiento, en sesión celebrada el día 23 de febrero de 2022. LA SECRETARIA ACCIDENTAL.	Página	178/2041
Url De Verificación	<a href="https://portal.dipusevilla.es/vfirmaAytos/code/TP6zbRCB6h6qmKVx8agLkw==">https://portal.dipusevilla.es/vfirmaAytos/code/TP6zbRCB6h6qmKVx8agLkw==</a>		





Ayuntamiento de Lebrija  
Patronato Municipal de Deportes

## PLAN LOCAL DE INSTALACIONES Y EQUIPAMIENTOS DEPORTIVOS DE LEBRIJA

# FICHAS

## C.- POLIDEPORTIVO CAMPO FUTBOL 11



<b>Código Seguro De Verificación:</b>	TP6zbRCB6h6qmKVx8agLkw==	<b>Estado</b>	<b>Fecha y hora</b>
<b>Firmado Por</b>	Josefa Ganformina Dorantes	Firmado	07/03/2022 10:41:03
<b>Observaciones</b>	DILIGENCIA. Para hacer constar que este documento ha sido APROBADO INICIALMENTE por el Pleno de este Ayuntamiento, en sesión celebrada el día 23 de febrero de 2022. LA SECRETARIA ACCIDENTAL.	<b>Página</b>	179/2041
<b>Url De Verificación</b>	<a href="https://portal.dipusevilla.es/vfirmaAytos/code/TP6zbRCB6h6qmKVx8agLkw==">https://portal.dipusevilla.es/vfirmaAytos/code/TP6zbRCB6h6qmKVx8agLkw==</a>		



## VO CAMPO FÚTBOL 11

## ESPACIOS DEPORTIVOS:

### ESPACIOS COMPLEMENTARIOS:

Vestuarios:	<input checked="" type="checkbox"/>
Nº Vestuarios Colectivos:	4
Superficie:	140 m2
Aseos Públicos:	<input checked="" type="checkbox"/>
Almacén Deportivo:	<input checked="" type="checkbox"/>
Gradas:	<input checked="" type="checkbox"/>
Nº Plazas de Pie:	100
Nº Plazas Sentadas:	200
Cubierta:	Sin Cubierta
Tipo:	
Taller de Mantenimiento:	<input checked="" type="checkbox"/>
Aparcamiento Bicicletas:	<input type="checkbox"/>
Aparcamiento Propio o en las Inmediaciones:	<input checked="" type="checkbox"/>

### ESPACIOS DEPORTIVOS EXISTENTES:

Campo Fútbol 11 (24,5m x 15m 367,5 m2 NorEste)

### SERVICIOS AUXILIARES:

<input type="checkbox"/> Bar:
<input checked="" type="checkbox"/> Oficinas:
<input checked="" type="checkbox"/> Almacén:
<input type="checkbox"/> Sala de Exposiciones:
<input type="checkbox"/> Zona Infantil:
<input checked="" type="checkbox"/> Salón de Actos:
<input type="checkbox"/> Sala de Lectura:
<input checked="" type="checkbox"/> Control de Acceso:
<input checked="" type="checkbox"/> Aula de Formación:
<input checked="" type="checkbox"/> Transporte Colectivo:
<input checked="" type="checkbox"/> Desfibrilador Permanente:
<input checked="" type="checkbox"/> Uso Nocturno:
<input type="checkbox"/> Servicios Comerciales:
<input checked="" type="checkbox"/> Forma parte de un Complejo Deportivo:

### ENERGÍAS RENOVABLES:

<input checked="" type="checkbox"/> Solar Térmica (ACS):	<input checked="" type="checkbox"/> Caldera de Gasoil (Diesel):
<input type="checkbox"/> Solar Fotovoltáica:	<input type="checkbox"/> Caldera de Biomasa (Pellet):

### ENTIDADES TITULARES:

Propiedad:	Pública
Subclasificación:	Administración Local
Entidad:	Ayuntamiento

### ENTIDADES GESTORAS

Caracter:	Pública
Subclasificación:	Administración Local
Entidad:	Patronato Municipal de Deportes

### OBSERVACIONES:

· Instalación en Perfectas Condiciones

### EFICIENCIA ENERGÉTICA:

<input type="checkbox"/> Diseño Bioclimático:
<input type="checkbox"/> Diseño Ecoeficiente:

### TRATAMIENTO DE RESIDUOS

<input type="checkbox"/> Previo a la Recogida:
<input checked="" type="checkbox"/> Separación

### CALIFICACIÓN ENERGÉTICA:

<input type="checkbox"/> Tipo de Edificación :
<input type="checkbox"/> Calificación Enegetica:

### PROTECCIÓN CONTRA INCENDIOS:

<input checked="" type="checkbox"/> Alumbrado de Emergencia :
<input checked="" type="checkbox"/> Boca de Incendios Equipada:
<input checked="" type="checkbox"/> Extintores Portátiles
<input type="checkbox"/> Detección:

### C.- POLIDEPORTIVO (ACTUALIZACIÓN)

13. CAMPO BALONMANO Y VOLEY PLAYA
14. CAMPO FÚTBOL 5 (INSCRIPCIÓN)
15. CAMPO FÚTBOL 7
- 16. CAMPO FÚTBOL 11**
17. PABELLÓN 1
18. PABELLÓN 2 ANTONIO DOMÍNGUEZ
19. PISTA ATLETISMO
20. PISTA POLIDEPORTIVA 1
21. PISTA POLIDEPORTIVA 2
22. PISTA TENIS 1
23. PISTA TENIS 2
24. PISTA TENIS 3
25. PISCINA CUBIERTA
26. PISCINA OLÍMPICA
27. PISCINA CHAPOTEADO (INSCRIPCIÓN)
28. PISTA SALTO DE LONGITUD (INSCRIPCIÓN)
29. ROCÓDROMO (INSCRIPCIÓN)
30. PARQUE DE CALISTENIA STREET WORKOUT LEBRIJA (INSCRIPCIÓN)



Código Seguro De Verificación:	TP6zbRCB6h6qmKVx8agLkw==	Estado	Fecha y hora
Firmado Por	Josefa Ganfornina Dorantes	Firmado	07/03/2022 10:41:03
Observaciones	DILIGENCIA. Para hacer constar que este documento ha sido APROBADO INICIALMENTE por el Pleno de este Ayuntamiento, en sesión celebrada el día 23 de febrero de 2022. LA SECRETARÍA ACCIDENTAL.	Página	180/2041
Url De Verificación	<a href="https://portal.dipusevilla.es/vfirmaAytos/code/TP6zbRCB6h6qmKVx8agLkw==">https://portal.dipusevilla.es/vfirmaAytos/code/TP6zbRCB6h6qmKVx8agLkw==</a>		



## VO CAMPO FÚTBOL 11

## ESPACIOS DEPORTIVOS:

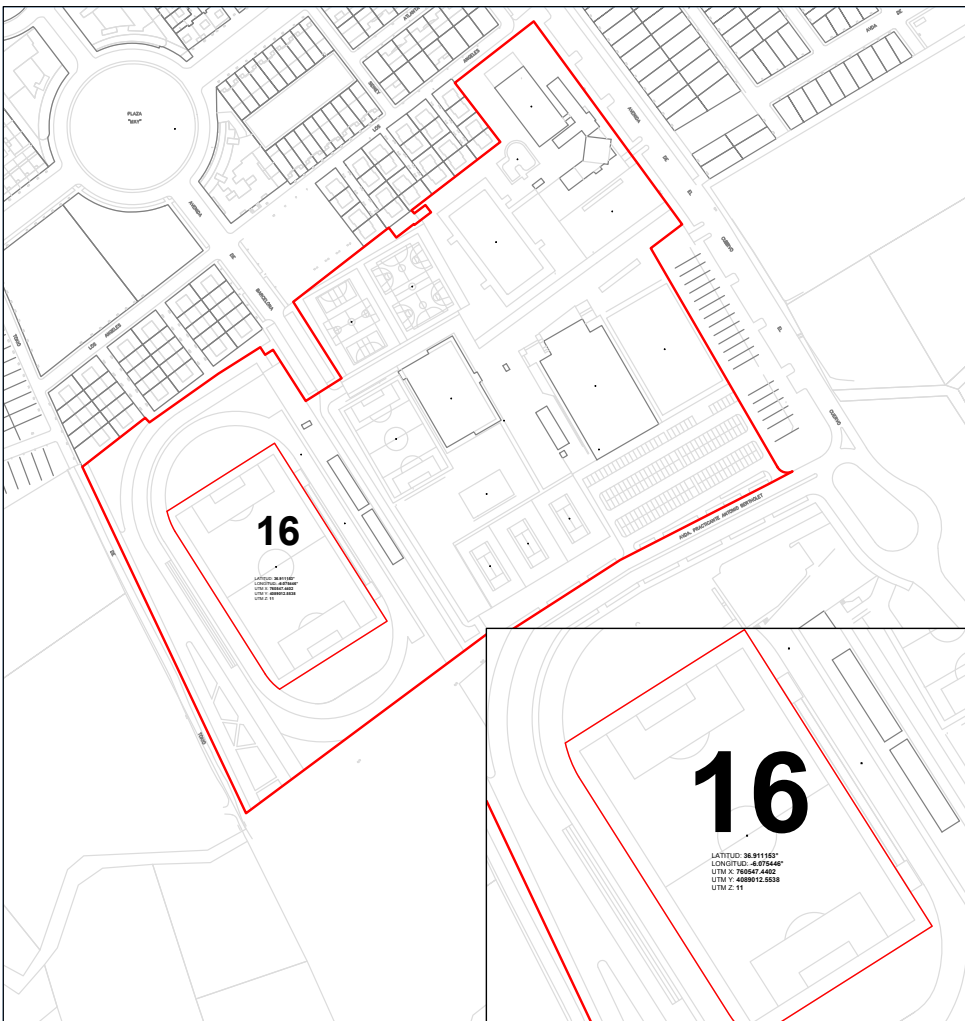
### OBSERVACIONES:

Actividad Deportiva Principal:	Fútbol
Actividades Secundarias:	Otros juegos deportivos.
Climatización:	

### ESPACIOS COMPLEMENTARIOS:

Aseos Públicos:	<input checked="" type="checkbox"/>	Compartido con Otras Instalaciones:	<input checked="" type="checkbox"/>
Aseo Adaptado:	<input checked="" type="checkbox"/>	Compartido con Otras Instalaciones:	<input checked="" type="checkbox"/>
Vestuarios:	<input checked="" type="checkbox"/>	Compartido con Otras Instalaciones:	<input checked="" type="checkbox"/>
Vestuario Adaptado:	<input checked="" type="checkbox"/>	Compartido con Otras Instalaciones:	<input checked="" type="checkbox"/>
Gradas:	<input type="checkbox"/>	Plaza Reservada Accesible:	<input type="checkbox"/>

PLANIMETRIA ESCALA 1:2500 / 1:1500



### C.- POLIDEPORTIVO (ACTUALIZACIÓN)

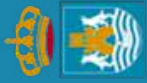
13. CAMPO BALONMANO Y VOLEY PLAYA
14. CAMPO FÚTBOL 5 (INSCRIPCIÓN)
15. CAMPO FÚTBOL 7
16. CAMPO FÚTBOL 11
17. PABELLÓN 1
18. PABELLÓN 2 ANTONIO DOMÍNGUEZ
19. PISTA ATLETISMO
20. PISTA POLIDEPORTIVA 1
21. PISTA POLIDEPORTIVA 2
22. PISTA TENIS 1
23. PISTA TENIS 2
24. PISTA TENIS 3
25. PISCINA CUBIERTA
26. PISCINA OLÍMPICA
27. PISCINA CHAPOTE (INSCRIPCIÓN)
28. PISTA SALTO DE LONGITUD (INSCRIPCIÓN)
29. ROCÓDROMO (INSCRIPCIÓN)
30. PARQUE DE CALISTENIA STREET WORKOUT LEBRIJA (INSCRIPCIÓN)



### PLAN LOCAL DE INSTALACIONES Y

Código Seguro De Verificación:	TP6zbRCB6h6qmKVx8agLkw==	Estado	Fecha y hora
Firmado Por	Josefa Ganfornina Dorantes	Firmado	07/03/2022 10:41:03
Observaciones	DILIGENCIA. Para hacer constar que este documento ha sido APROBADO INICIALMENTE por el Pleno de este Ayuntamiento, en sesión celebrada el día 23 de febrero de 2022. LA SECRETARIA ACCIDENTAL.	Página	181/2041
Url De Verificación	<a href="https://portal.dipusevilla.es/vfirmaAytos/code/TP6zbRCB6h6qmKVx8agLkw==">https://portal.dipusevilla.es/vfirmaAytos/code/TP6zbRCB6h6qmKVx8agLkw==</a>		





Ayuntamiento de Lebrija  
Patronato Municipal de Deportes

## PLAN LOCAL DE INSTALACIONES Y EQUIPAMIENTOS DEPORTIVOS DE LEBRIJA

# FICHAS

C.- POLIDEPORTIVO  
PABELLON 1



<b>Código Seguro De Verificación:</b>	TP6zbRCB6h6qmKVx8agLkw==	<b>Estado</b>	<b>Fecha y hora</b>
<b>Firmado Por</b>	Josefa Ganformina Dorantes	Firmado	07/03/2022 10:41:03
<b>Observaciones</b>	DILIGENCIA. Para hacer constar que este documento ha sido APROBADO INICIALMENTE por el Pleno de este Ayuntamiento, en sesión celebrada el día 23 de febrero de 2022. LA SECRETARIA ACCIDENTAL.	<b>Página</b>	182/2041
<b>Url De Verificación</b>	<a href="https://portal.dipusevilla.es/vfirmaAytos/code/TP6zbRCB6h6qmKVx8agLkw==">https://portal.dipusevilla.es/vfirmaAytos/code/TP6zbRCB6h6qmKVx8agLkw==</a>		



VO PABELLÓN 1

ESPACIOS DEPORTIVOS:

ESPACIOS COMPLEMENTARIOS:

Vestuarios:	<input checked="" type="checkbox"/>
Nº Vestuarios Colectivos:	6
Superficie:	155 m2
Aseos Públicos:	<input checked="" type="checkbox"/>
Almacén Deportivo:	<input checked="" type="checkbox"/>
Gradas:	<input checked="" type="checkbox"/>
Nº Plazas de Pie:	150
Nº Plazas Sentadas:	266
Cubierta:	Total
Tipo:	Fija
Taller de Mantenimiento:	<input checked="" type="checkbox"/>
Aparcamiento Bicicletas:	<input checked="" type="checkbox"/>
Aparcamiento Propio o en las Inmediaciones:	<input checked="" type="checkbox"/>

ESPACIOS DEPORTIVOS EXISTENTES:

Pabellón con Pista Polideportivas (40m x 20m 800m2 NorOeste)

SERVICIOS AUXILIARES:

<input type="checkbox"/> Bar:
<input checked="" type="checkbox"/> Oficinas:
<input checked="" type="checkbox"/> Almacén:
<input type="checkbox"/> Sala de Exposiciones:
<input type="checkbox"/> Zona Infantil:
<input checked="" type="checkbox"/> Salón de Actos:
<input type="checkbox"/> Sala de Lectura:
<input checked="" type="checkbox"/> Control de Acceso:
<input checked="" type="checkbox"/> Aula de Formación:
<input checked="" type="checkbox"/> Transporte Colectivo:
<input checked="" type="checkbox"/> Desfibrilador Permanente:
<input checked="" type="checkbox"/> Uso Nocturno:
<input type="checkbox"/> Servicios Comerciales:
<input checked="" type="checkbox"/> Forma parte de un Complejo Deportivo:

EFICIENCIA ENERGÉTICA:

<input type="checkbox"/> Diseño Bioclimático:
<input type="checkbox"/> Diseño Ecoeficiente:

TRATAMIENTO DE RESIDUOS

<input type="checkbox"/> Previo a la Recogida:
<input checked="" type="checkbox"/> Separación:

CALIFICACIÓN ENERGÉTICA:

<input type="checkbox"/> Tipo de Edificación :
<input type="checkbox"/> Calificación Energética:

PROTECCIÓN CONTRA INCENDIOS:

<input checked="" type="checkbox"/> Alumbrado de Emergencia :
<input checked="" type="checkbox"/> Boca de Incendios Equipada:
<input checked="" type="checkbox"/> Extintores Portátiles
<input type="checkbox"/> Detección:

ENERGÍAS RENOVABLES:

<input checked="" type="checkbox"/> Solar Térmica (ACS):	<input checked="" type="checkbox"/> Caldera de Gasoil (Diesel):
<input type="checkbox"/> Solar Fotovoltaica:	<input type="checkbox"/> Caldera de Biomasa (Pellet):

ENTIDADES TITULARES:

Propiedad:	Pública
Subclasificación:	Administración Local
Entidad:	Ayuntamiento

ENTIDADES GESTORAS

Caracter:	Pública
Subclasificación:	Administración Local
Entidad:	Patronato Municipal de Deportes

OBSERVACIONES:

Se encuentra en perfectas condiciones

**C.- POLIDEPORTIVO (ACTUALIZACIÓN)**

13. CAMPO BALONMANO Y VOLEY PLAYA
14. CAMPO FUTBOL 5 (INSCRIPCIÓN)
15. CAMPO FUTBOL 7
16. CAMPO FUTBOL 11
- 17. PABELLON 1**
18. PABELLON 2 ANTONIO DOMINGUEZ
19. PISTA ATLETISMO
20. PISTA POLIDEPORTIVA 1
21. PISTA POLIDEPORTIVA 2
22. PISTA TENIS 1
23. PISTA TENIS 2
24. PISTA TENIS 3
25. PISCINA CUBIERTA
26. PISCINA OLIMPICA
27. PISCINA CHAPOTED (INSCRIPCIÓN)
28. PISTA SALTO DE LONGITUD (INSCRIPCIÓN)
29. ROCODROMO (INSCRIPCIÓN)
30. PARQUE DE CALISTENIA STREET WORKOUT LEBRIJA (INSCRIPCIÓN)



Ayuntamiento de Lebrija  
**PLAN LOCAL DE INSTALACIONES Y EQUIPAMIENTOS DEPORTIVOS**

Código Seguro De Verificación:	TP6zbRCB6h6qmKVx8agLkw==	Estado	Fecha y hora
Firmado Por	Josefa Ganfornina Dorantes	Firmado	07/03/2022 10:41:03
Observaciones	DILIGENCIA. Para hacer constar que este documento ha sido APROBADO INICIALMENTE por el Pleno de este Ayuntamiento, en sesión celebrada el día 23 de febrero de 2022. LA SECRETARIA ACCIDENTAL.	Página	183/2041
Url De Verificación	<a href="https://portal.dipusevilla.es/vfirmaAytos/code/TP6zbRCB6h6qmKVx8agLkw==">https://portal.dipusevilla.es/vfirmaAytos/code/TP6zbRCB6h6qmKVx8agLkw==</a>		



VO PABELLÓN 1

ESPACIOS DEPORTIVOS:

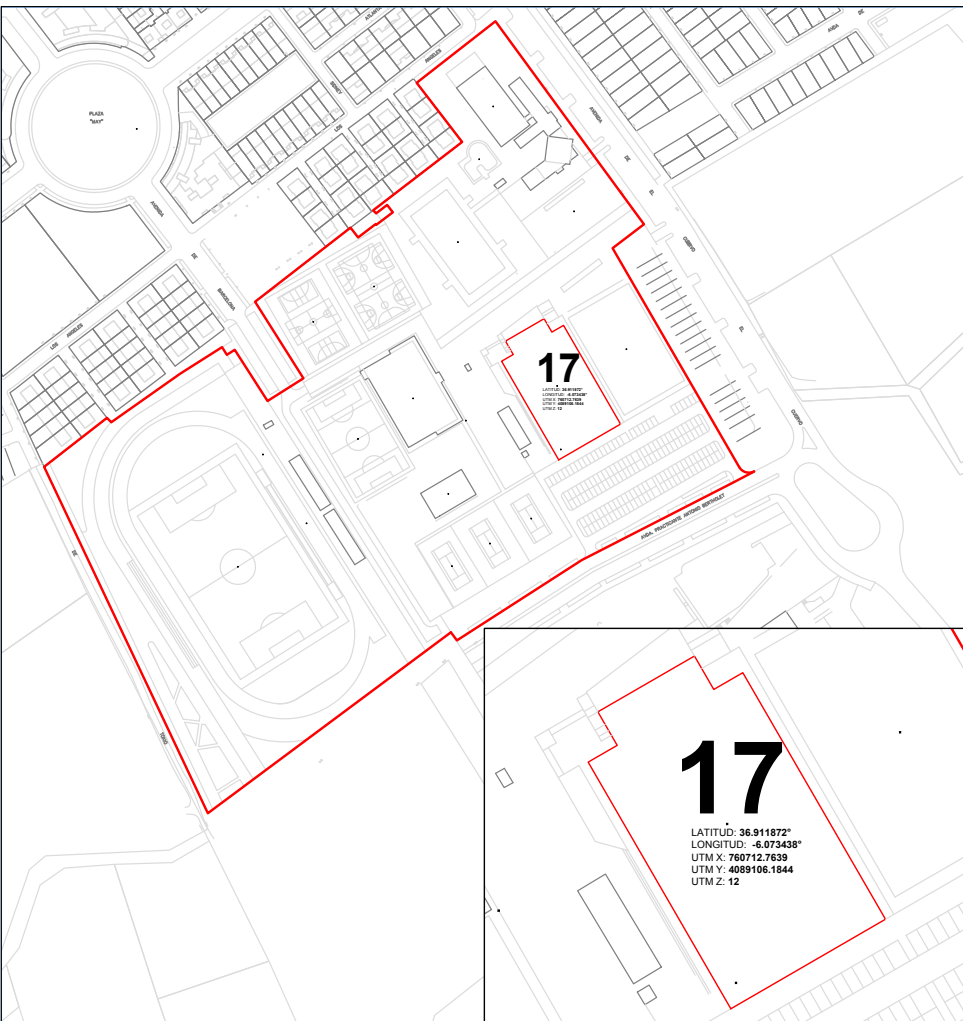
OBSERVACIONES:

Actividad Deportiva Principal: Baloncesto, Futbol Sala.  
 Actividades Secundarias: Balonmano, Gimnasia, Bailes.  
 Climatización:

ESPACIOS COMPLEMENTARIOS:

Aseos Publicos:  Compartido con Otras Instalaciones:   
 Aseo Adaptado:  Compartido con Otras Instalaciones:   
 Vestuarios:  Compartido con Otras Instalaciones:   
 Vestuario Adaptado:  Compartido con Otras Instalaciones:   
 Gradas:  Plaza Reservada Accesible:

PLANIMETRIA ESCALA 1:1000 / 1:750



- C.- POLIDEPORTIVO (ACTUALIZACIÓN)**
13. CAMPO BALONMANO Y VOLEY PLAYA
  14. CAMPO FUTBOL 5 (INSCRIPCIÓN)
  15. CAMPO FUTBOL 7
  16. CAMPO FUTBOL 11
  - 17. PABELLON 1**
  18. PABELLON 2 ANTONIO DOMINGUEZ
  19. PISTA ATLETISMO
  20. PISTA POLIDEPORTIVA 1
  21. PISTA POLIDEPORTIVA 2
  22. PISTA TENIS 1
  23. PISTA TENIS 2
  24. PISTA TENIS 3
  25. PISCINA CUBIERTA
  26. PISCINA OLIMPICA
  27. PISCINA CHAPOTEO (INSCRIPCIÓN)
  28. PISTA SALTO DE LONGITUD (INSCRIPCIÓN)
  29. ROCÓDROMO (INSCRIPCIÓN)
  30. PARQUE DE CALISTENIA STREET WORKOUT LEBRIJA (INSCRIPCIÓN)

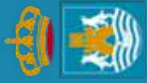


PLAN LOCAL DE INSTALACIONES Y

<b>Código Seguro De Verificación:</b>	TP6zbRCB6h6qmKVx8agLkw==	<b>Estado</b>	<b>Fecha y hora</b>
<b>Firmado Por</b>	Josefa Ganfornina Dorantes	Firmado	07/03/2022 10:41:03
<b>Observaciones</b>	DILIGENCIA. Para hacer constar que este documento ha sido APROBADO INICIALMENTE por el Pleno de este Ayuntamiento, en sesión celebrada el día 23 de febrero de 2022. LA SECRETARÍA ACCIDENTAL.	<b>Página</b>	184/2041
<b>Url De Verificación</b>	<a href="https://portal.dipusevilla.es/vfirmaAytos/code/TP6zbRCB6h6qmKVx8agLkw==">https://portal.dipusevilla.es/vfirmaAytos/code/TP6zbRCB6h6qmKVx8agLkw==</a>		







Ayuntamiento de Lebrija  
Patronato Municipal de Deportes

## PLAN LOCAL DE INSTALACIONES Y EQUIPAMIENTOS DEPORTIVOS DE LEBRIJA

# FICHAS

C.- POLIDEPORTIVO  
PABELLON 2 ANTONIO  
DOMINGUEZ



<b>Código Seguro De Verificación:</b>	TP6zbRCB6h6qmKVx8agLkw==	<b>Estado</b>	<b>Fecha y hora</b>
<b>Firmado Por</b>	Josefa Ganformina Dorantes	Firmado	07/03/2022 10:41:03
<b>Observaciones</b>	DILIGENCIA. Para hacer constar que este documento ha sido APROBADO INICIALMENTE por el Pleno de este Ayuntamiento, en sesión celebrada el día 23 de febrero de 2022. LA SECRETARIA ACCIDENTAL.	<b>Página</b>	185/2041
<b>Url De Verificación</b>	<a href="https://portal.dipusevilla.es/vfirmaAytos/code/TP6zbRCB6h6qmKVx8agLkw==">https://portal.dipusevilla.es/vfirmaAytos/code/TP6zbRCB6h6qmKVx8agLkw==</a>		



**VO PABELLÓN 2 ANTONIO DOMINGUEZ**

**ESPACIOS DEPORTIVOS:**

**ESPACIOS COMPLEMENTARIOS:**

Vestuarios:	<input checked="" type="checkbox"/>
Nº Vestuarios Colectivos:	4
Superficie:	140 m2
Aseos Públicos:	<input checked="" type="checkbox"/>
Almacén Deportivo:	<input checked="" type="checkbox"/>
Gradas:	<input checked="" type="checkbox"/>
Nº Plazas de Pie:	150
Nº Plazas Sentadas:	200
Cubierta:	Total
Tipo:	Fija
Taller de Mantenimiento:	<input checked="" type="checkbox"/>
Aparcamiento Bicicletas:	<input checked="" type="checkbox"/>
Aparcamiento Propio o en las Inmediaciones:	<input checked="" type="checkbox"/>

**ESPACIOS DEPORTIVOS EXISTENTES:**

Pabellón con Pista Polideportivas (40m x 20m 800m2 NorOeste)

**SERVICIOS AUXILIARES:**

<input type="checkbox"/> Bar:
<input checked="" type="checkbox"/> Oficinas:
<input checked="" type="checkbox"/> Almacén:
<input type="checkbox"/> Sala de Exposiciones:
<input type="checkbox"/> Zona Infantil:
<input checked="" type="checkbox"/> Salón de Actos:
<input type="checkbox"/> Sala de Lectura:
<input checked="" type="checkbox"/> Control de Acceso:
<input checked="" type="checkbox"/> Aula de Formación:
<input checked="" type="checkbox"/> Transporte Colectivo:
<input checked="" type="checkbox"/> Desfibrilador Permanente:
<input checked="" type="checkbox"/> Uso Nocturno:
<input type="checkbox"/> Servicios Comerciales:
<input checked="" type="checkbox"/> Forma parte de un Complejo Deportivo:

**ENERGÍAS RENOVABLES:**

<input checked="" type="checkbox"/> Solar Térmica (ACS):	<input checked="" type="checkbox"/> Caldera de Gasoil (Diesel):
<input type="checkbox"/> Solar Fotovoltáica:	<input type="checkbox"/> Caldera de Biomasa (Pellet):

**ENTIDADES TITULARES:**

Propiedad:	Pública
Subclasificación:	Administración Local
Entidad:	Ayuntamiento

**ENTIDADES GESTORAS**

Caracter:	Pública
Subclasificación:	Administración Local
Entidad:	Patronato Municipal de Deportes

**OBSERVACIONES:**

- Se encuentra en buenas condiciones.

**EFICIENCIA ENERGÉTICA:**

<input type="checkbox"/> Diseño Bioclimático:
<input type="checkbox"/> Diseño Ecoeficiente:

**TRATAMIENTO DE RESIDUOS**

<input type="checkbox"/> Previo a la Recogida:
<input checked="" type="checkbox"/> Separación

**CALIFICACIÓN ENERGÉTICA:**

<input type="checkbox"/> Tipo de Edificación :
<input type="checkbox"/> Calificación Energética:

**PROTECCIÓN CONTRA INCENDIOS:**

<input checked="" type="checkbox"/> Alumbrado de Emergencia :
<input checked="" type="checkbox"/> Boca de Incendios Equipada:
<input checked="" type="checkbox"/> Extintores Portátiles
<input type="checkbox"/> Detección:

**C.- POLIDEPORTIVO (ACTUALIZACIÓN)**

13. CAMPO BALONMANO Y VOLEY PLAYA
14. CAMPO FUTBOL 5 (INSCRIPCIÓN)
15. CAMPO FUTBOL 7
16. CAMPO FUTBOL 11
17. PABELLÓN 1
- 18. PABELLÓN 2 ANTONIO DOMINGUEZ**
19. PISTA ATLETISMO
20. PISTA POLIDEPORTIVA 1
21. PISTA POLIDEPORTIVA 2
22. PISTA TENIS 1
23. PISTA TENIS 2
24. PISTA TENIS 3
25. PISCINA CUBIERTA
26. PISCINA OLIMPICA
27. PISCINA CHAPOTED (INSCRIPCIÓN)
28. PISTA SALTO DE LONGITUD (INSCRIPCIÓN)
29. ROCÓDROMO (INSCRIPCIÓN)
30. PARQUE DE CALISTENIA STREET WORKOUT LEBRIJA (INSCRIPCIÓN)



**PLAN LOCAL DE INSTALACIONES Y EQUIPAMIENTOS DEPORTIVOS**

<b>Código Seguro De Verificación:</b>	TP6zbRCB6h6qmKVx8agLkw==	<b>Estado</b>	<b>Fecha y hora</b>
<b>Firmado Por</b>	Josefa Ganfornina Dorantes	Firmado	07/03/2022 10:41:03
<b>Observaciones</b>	DILIGENCIA. Para hacer constar que este documento ha sido APROBADO INICIALMENTE por el Pleno de este Ayuntamiento, en sesión celebrada el día 23 de febrero de 2022. LA SECRETARÍA ACCIDENTAL.	<b>Página</b>	186/2041
<b>Url De Verificación</b>	<a href="https://portal.dipusevilla.es/vfirmaAytos/code/TP6zbRCB6h6qmKVx8agLkw==">https://portal.dipusevilla.es/vfirmaAytos/code/TP6zbRCB6h6qmKVx8agLkw==</a>		



## VO PABELLÓN 2 ANTONIO DOMINGUEZ

## ESPACIOS DEPORTIVOS:

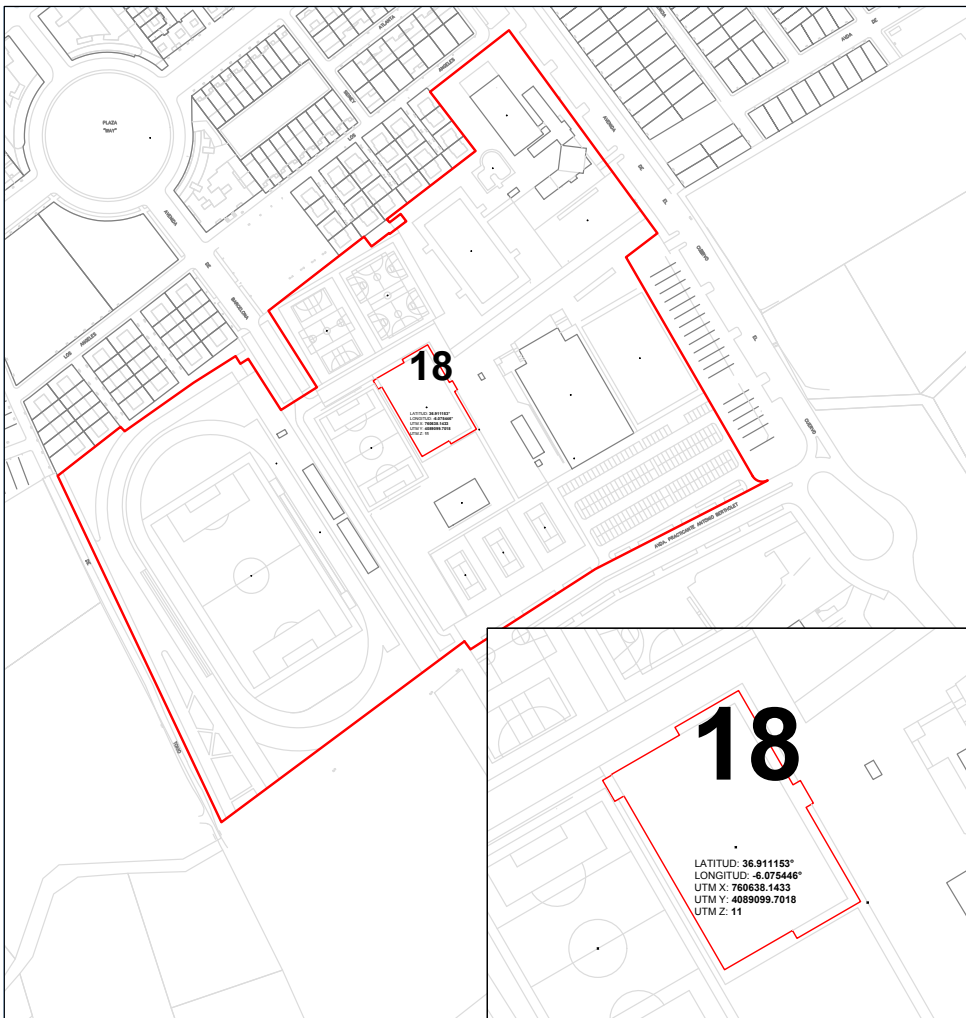
### OBSERVACIONES:

Actividad Deportiva Principal:	Baloncesto, Futbol Sala.
Actividades Secundarias:	Balonmano, Gimnasia, Bailes.
Climatización:	

### ESPACIOS COMPLEMENTARIOS:

Aseos Publicos:	<input checked="" type="checkbox"/>	Compartido con Otras Instalaciones:	<input checked="" type="checkbox"/>
Aseo Adaptado:	<input checked="" type="checkbox"/>	Compartido con Otras Instalaciones:	<input checked="" type="checkbox"/>
Vestuarios:	<input checked="" type="checkbox"/>	Compartido con Otras Instalaciones:	<input checked="" type="checkbox"/>
Vestuario Adaptado:	<input checked="" type="checkbox"/>	Compartido con Otras Instalaciones:	<input checked="" type="checkbox"/>
Gradas:	<input checked="" type="checkbox"/>	Plaza Reservada Accesible:	<input checked="" type="checkbox"/>

PLANIMETRIA ESCALA 1:2500 / 1:1000



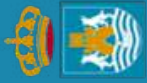
C.- POLIDEPORTIVO (ACTUALIZACIÓN)	
13. CAMPO BALONMANO Y VOLEY PLAYA	
14. CAMPO FUTBOL 5 (INSCRIPCIÓN)	
15. CAMPO FUTBOL 7	
16. CAMPO FUTBOL 11	
17. PABELLON 1	
<b>18. PABELLON 2 ANTONIO DOMINGUEZ</b>	
19. PISTA ATLETISMO	
20. PISTA POLIDEPORTIVA 1	
21. PISTA POLIDEPORTIVA 2	
22. PISTA TENIS 1	
23. PISTA TENIS 2	
24. PISTA TENIS 3	
25. PISCINA CUBIERTA	
26. PISCINA OLIMPICA	
27. PISCINA CHAPOTED (INSCRIPCIÓN)	
28. PISTA SALTO DE LONGITUD (INSCRIPCIÓN)	
29. ROCÓDROMO (INSCRIPCIÓN)	
30. PARQUE DE CALISTENIA STREET WORKOUT LEBRIJA (INSCRIPCIÓN)	



### PLAN LOCAL DE INSTALACIONES Y

Código Seguro De Verificación:	TP6zbRCB6h6qmKVx8agLkw==	Estado	Fecha y hora
Firmado Por	Josefa Ganfornina Dorantes	Firmado	07/03/2022 10:41:03
Observaciones	DILIGENCIA. Para hacer constar que este documento ha sido APROBADO INICIALMENTE por el Pleno de este Ayuntamiento, en sesión celebrada el día 23 de febrero de 2022. LA SECRETARIA ACCIDENTAL.	Página	187/2041
Url De Verificación	<a href="https://portal.dipusevilla.es/vfirmaAytos/code/TP6zbRCB6h6qmKVx8agLkw==">https://portal.dipusevilla.es/vfirmaAytos/code/TP6zbRCB6h6qmKVx8agLkw==</a>		





Ayuntamiento de Lebrija  
Patronato Municipal de Deportes

## PLAN LOCAL DE INSTALACIONES Y EQUIPAMIENTOS DEPORTIVOS DE LEBRIJA

# FICHAS

## C.- POLIDEPORTIVO PISTA ATLETISMO



<b>Código Seguro De Verificación:</b>	TP6zbRCB6h6qmKVx8agLkw==	<b>Estado</b>	<b>Fecha y hora</b>
<b>Firmado Por</b>	Josefa Ganformina Dorantes	Firmado	07/03/2022 10:41:03
<b>Observaciones</b>	DILIGENCIA. Para hacer constar que este documento ha sido APROBADO INICIALMENTE por el Pleno de este Ayuntamiento, en sesión celebrada el día 23 de febrero de 2022. LA SECRETARIA ACCIDENTAL.	<b>Página</b>	188/2041
<b>Url De Verificación</b>	<a href="https://portal.dipusevilla.es/vfirmaAytos/code/TP6zbRCB6h6qmKVx8agLkw==">https://portal.dipusevilla.es/vfirmaAytos/code/TP6zbRCB6h6qmKVx8agLkw==</a>		



**VO PISTA DE ATLETISMO**

**ESPACIOS DEPORTIVOS:**

**ESPACIOS COMPLEMENTARIOS:**

Vestuarios:

Nº Vestuarios Colectivos:

Superficie:

Aseos Públicos:

Almacén Deportivo:

Gradas:

Nº Plazas de Pie:

Nº Plazas Sentadas:

Cubierta:

Tipo:

Taller de Mantenimiento:

Aparcamiento Bicicletas:

Aparcamiento Propio o en las Inmediaciones:

**ESPACIOS DEPORTIVOS EXISTENTES:**

**SERVICIOS AUXILIARES:**

Bar:

Oficinas:

Almacén:

Sala de Exposiciones:

Zona Infantil:

Salón de Actos:

Sala de Lectura:

Control de Acceso:

Aula de Formación:

Transporte Colectivo:

Desfibrilador Permanente:

Uso Nocturno:

Servicios Comerciales:

Forma parte de un Complejo Deportivo:

**ENERGÍAS RENOVABLES:**

Solar Térmica (ACS):

Solar Fotovoltáica:

Caldera de Gasoil (Diesel):

Caldera de Biomasa (Pellet):

**ENTIDADES TITULARES:**

Propiedad:

Subclasificación:

Entidad:

**ENTIDADES GESTORAS**

Caracter:

Subclasificación:

Entidad:

**OBSERVACIONES:**

**EFICIENCIA ENERGÉTICA:**

Diseño Bioclimático:

Diseño Ecoeficiente:

**TRATAMIENTO DE RESIDUOS**

Previo a la Recogida:

Separación

**CALIFICACIÓN ENERGÉTICA:**

Tipo de Edificación :

Calificación Energética:

**PROTECCIÓN CONTRA INCENDIOS:**

Alumbrado de Emergencia :

Boca de Incendios Equipada:

Extintores Portátiles

Detección:

**C.- POLIDEPORTIVO (ACTUALIZACIÓN)**

- 13. CAMPO BALONMANO Y VOLEY PLAYA
- 14. CAMPO FUTBOL 5 (INSCRIPCIÓN)
- 15. CAMPO FUTBOL 7
- 16. CAMPO FUTBOL 11
- 17. PABELLON 1
- 18. PABELLON 2 ANTONIO DOMINGUEZ
- 19. PISTA ATLETISMO**
- 20. PISTA POLIDEPORTIVA 1
- 21. PISTA POLIDEPORTIVA 2
- 22. PISTA TENIS 1
- 23. PISTA TENIS 2
- 24. PISTA TENIS 3
- 25. PISCINA CUBIERTA
- 26. PISCINA OLIMPICA
- 27. PISCINA CHAPOTEO (INSCRIPCIÓN)
- 28. PISTA SALTO DE LONGITUD (INSCRIPCIÓN)
- 29. ROCÓDROMO (INSCRIPCIÓN)
- 30. PARQUE DE CALISTENIA STREET WORKOUT LEBRJA (INSCRIPCIÓN)



<b>Código Seguro De Verificación:</b>	TP6zbRCB6h6qmKVx8agLkw==	<b>Estado</b>	<b>Fecha y hora</b>
<b>Firmado Por</b>	Josefa Ganfornina Dorantes	Firmado	07/03/2022 10:41:03
<b>Observaciones</b>	DILIGENCIA. Para hacer constar que este documento ha sido APROBADO INICIALMENTE por el Pleno de este Ayuntamiento, en sesión celebrada el día 23 de febrero de 2022. LA SECRETARIA ACCIDENTAL.	<b>Página</b>	189/2041
<b>Url De Verificación</b>	<a href="https://portal.dipusevilla.es/vfirmaAytos/code/TP6zbRCB6h6qmKVx8agLkw==">https://portal.dipusevilla.es/vfirmaAytos/code/TP6zbRCB6h6qmKVx8agLkw==</a>		



VO PISTA DE ATLETISMO

ESPACIOS DEPORTIVOS:

OBSERVACIONES:

Actividad Deportiva Principal:

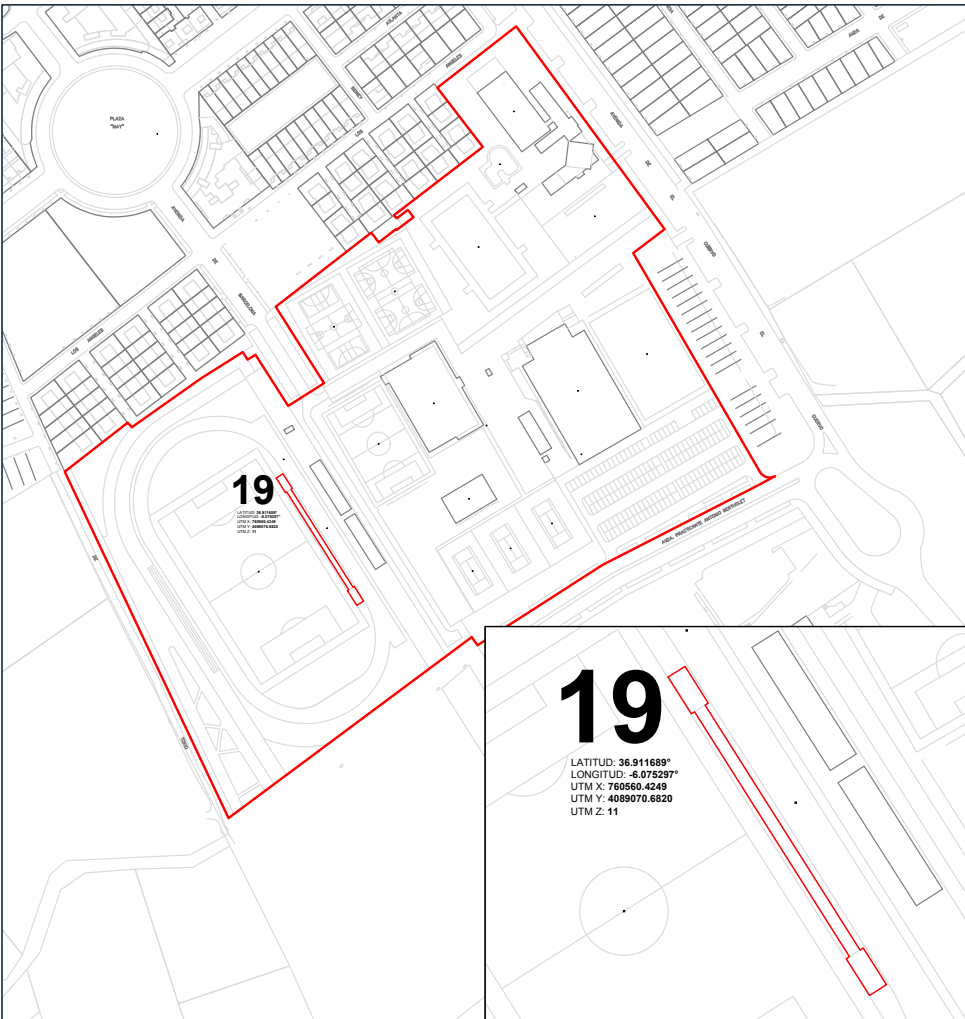
Actividades Secundarias:

Climatización:

ESPACIOS COMPLEMENTARIOS:

Aseos Públicos:	<input checked="" type="checkbox"/>	Compartido con Otras Instalaciones:	<input checked="" type="checkbox"/>
Aseo Adaptado:	<input checked="" type="checkbox"/>	Compartido con Otras Instalaciones:	<input checked="" type="checkbox"/>
Vestuarios:	<input checked="" type="checkbox"/>	Compartido con Otras Instalaciones:	<input checked="" type="checkbox"/>
Vestuario Adaptado:	<input checked="" type="checkbox"/>	Compartido con Otras Instalaciones:	<input checked="" type="checkbox"/>
Gradas:	<input checked="" type="checkbox"/>	Plaza Reservada Accesible:	<input checked="" type="checkbox"/>

PLANIMETRIA ESCALA 1:1000 / 1:750



C.- POLIDEPORTIVO (ACTUALIZACIÓN)

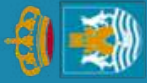
- 13. CAMPO BALONMANO Y VOLEY PLAYA
- 14. CAMPO FUTBOL 5 (INSCRIPCIÓN)
- 15. CAMPO FUTBOL 7
- 16. CAMPO FUTBOL 11
- 17. PABELLON 1
- 18. PABELLON 2 ANTONIO DOMINGUEZ
- 19. PISTA ATLETISMO**
- 20. PISTA POLIDEPORTIVA 1
- 21. PISTA POLIDEPORTIVA 2
- 22. PISTA TENIS 1
- 23. PISTA TENIS 2
- 24. PISTA TENIS 3
- 25. PISCINA CUBIERTA
- 26. PISCINA OLIMPICA
- 27. PISCINA CHAPOTED (INSCRIPCIÓN)
- 28. PISTA SALTO DE LONGITUD (INSCRIPCIÓN)
- 29. ROCÓDROMO (INSCRIPCIÓN)
- 30. PARQUE DE CALISTENIA STREET WORKOUT LEBRIJA (INSCRIPCIÓN)



PLAN LOCAL DE INSTALACIONES Y

Código Seguro De Verificación:	TP6zbRCB6h6qmKVx8agLkw==	Estado	Fecha y hora
Firmado Por	Josefa Ganfornina Dorantes	Firmado	07/03/2022 10:41:03
Observaciones	DILIGENCIA. Para hacer constar que este documento ha sido APROBADO INICIALMENTE por el Pleno de este Ayuntamiento, en sesión celebrada el día 23 de febrero de 2022. LA SECRETARIA ACCIDENTAL.	Página	190/2041
Url De Verificación	<a href="https://portal.dipusevilla.es/vfirmaAytos/code/TP6zbRCB6h6qmKVx8agLkw==">https://portal.dipusevilla.es/vfirmaAytos/code/TP6zbRCB6h6qmKVx8agLkw==</a>		





Ayuntamiento de Lebrija  
Patronato Municipal de Deportes

## PLAN LOCAL DE INSTALACIONES Y EQUIPAMIENTOS DEPORTIVOS DE LEBRIJA

# FICHAS

## C.- POLIDEPORTIVO PISTA POLIDEPORTIVA 1



<b>Código Seguro De Verificación:</b>	TP6zbRCB6h6qmKVx8agLkw==	<b>Estado</b>	<b>Fecha y hora</b>
<b>Firmado Por</b>	Josefa Ganformina Dorantes	Firmado	07/03/2022 10:41:03
<b>Observaciones</b>	DILIGENCIA. Para hacer constar que este documento ha sido APROBADO INICIALMENTE por el Pleno de este Ayuntamiento, en sesión celebrada el día 23 de febrero de 2022. LA SECRETARIA ACCIDENTAL.	<b>Página</b>	191/2041
<b>Url De Verificación</b>	<a href="https://portal.dipusevilla.es/vfirmaAytos/code/TP6zbRCB6h6qmKVx8agLkw==">https://portal.dipusevilla.es/vfirmaAytos/code/TP6zbRCB6h6qmKVx8agLkw==</a>		



## VO PISTA POLIDEPORTIVA 1

## ESPACIOS DEPORTIVOS:

### ESPACIOS COMPLEMENTARIOS:

Vestuarios:	<input checked="" type="checkbox"/>
Nº Vestuarios Colectivos:	4
Superficie:	140 m2
Aseos Públicos:	<input checked="" type="checkbox"/>
Almacén Deportivo:	<input checked="" type="checkbox"/>
Gradas:	<input type="checkbox"/>
Nº Plazas de Pie:	
Nº Plazas Sentadas:	
Cubierta:	Sin Cubierta
Tipo:	
Taller de Mantenimiento:	<input checked="" type="checkbox"/>
Aparcamiento Bicicletas:	<input checked="" type="checkbox"/>
Aparcamiento Propio o en las Inmediaciones:	<input checked="" type="checkbox"/>

### ESPACIOS DEPORTIVOS EXISTENTES:

Pista Polideportiva (40m x 20m 800m2 NorOeste)

### SERVICIOS AUXILIARES:

<input type="checkbox"/>	Bar:
<input checked="" type="checkbox"/>	Oficinas:
<input checked="" type="checkbox"/>	Almacén:
<input type="checkbox"/>	Sala de Exposiciones:
<input type="checkbox"/>	Zona Infantil:
<input checked="" type="checkbox"/>	Salón de Actos:
<input type="checkbox"/>	Sala de Lectura:
<input checked="" type="checkbox"/>	Control de Acceso:
<input checked="" type="checkbox"/>	Aula de Formación:
<input checked="" type="checkbox"/>	Transporte Colectivo:
<input checked="" type="checkbox"/>	Desfibrilador Permanente:
<input checked="" type="checkbox"/>	Uso Nocturno:
<input type="checkbox"/>	Servicios Comerciales:
<input checked="" type="checkbox"/>	Forma parte de un Complejo Deportivo:

### ENERGÍAS RENOVABLES:

<input checked="" type="checkbox"/>	Solar Térmica (ACS):	<input checked="" type="checkbox"/>	Caldera de Gasoil (Diesel):
<input type="checkbox"/>	Solar Fotovoltáica:	<input type="checkbox"/>	Caldera de Biomasa (Pellet):

### ENTIDADES TITULARES:

Propiedad:	Pública
Subclasificación:	Administración Local
Entidad:	Ayuntamiento

### ENTIDADES GESTORAS

Caracter:	Pública
Subclasificación:	Administración Local
Entidad:	Patronato Municipal de Deportes

### OBSERVACIONES:

- Se encuentra en buenas condiciones.

### EFICIENCIA ENERGÉTICA:

<input type="checkbox"/>	Diseño Bioclimático:
<input type="checkbox"/>	Diseño Ecoeficiente:

### TRATAMIENTO DE RESIDUOS

<input type="checkbox"/>	Previo a la Recogida:
<input checked="" type="checkbox"/>	Separación:

### CALIFICACIÓN ENERGÉTICA:

<input type="checkbox"/>	Tipo de Edificación :
<input type="checkbox"/>	Calificación Energética:

### PROTECCIÓN CONTRA INCENDIOS:

<input checked="" type="checkbox"/>	Alumbrado de Emergencia :
<input checked="" type="checkbox"/>	Boca de Incendios Equipada:
<input checked="" type="checkbox"/>	Extintores Portátiles:
<input type="checkbox"/>	Detección:

### C.- POLIDEPORTIVO (ACTUALIZACIÓN)

13. CAMPO BALONMANO Y VOLEY PLAYA
14. CAMPO FUTBOL 5 (INSCRIPCIÓN)
15. CAMPO FUTBOL 7
16. CAMPO FUTBOL 11
17. PABELLON 1
18. PABELLON 2 ANTONIO DOMINGUEZ
19. PISTA ATLETISMO
20. PISTA POLIDEPORTIVA 1
21. PISTA POLIDEPORTIVA 2
22. PISTA TENIS 1
23. PISTA TENIS 2
24. PISTA TENIS 3
25. PISCINA CUBIERTA
26. PISCINA OLIMPICA
27. PISCINA CHAPOTED (INSCRIPCIÓN)
28. PISTA SALTO DE LONGITUD (INSCRIPCIÓN)
29. ROCÓDROMO (INSCRIPCIÓN)
30. PARQUE DE CALISTENIA STREET WORKOUT LEBRIJA (INSCRIPCIÓN)



Código Seguro De Verificación:	TP6zbRCB6h6qmKVx8agLkw==	Estado	Fecha y hora
Firmado Por	Josefa Ganfornina Dorantes	Firmado	07/03/2022 10:41:03
Observaciones	DILIGENCIA. Para hacer constar que este documento ha sido APROBADO INICIALMENTE por el Pleno de este Ayuntamiento, en sesión celebrada el día 23 de febrero de 2022. LA SECRETARIA ACCIDENTAL.	Página	192/2041
Url De Verificación	<a href="https://portal.dipusevilla.es/vfirmaAytos/code/TP6zbRCB6h6qmKVx8agLkw==">https://portal.dipusevilla.es/vfirmaAytos/code/TP6zbRCB6h6qmKVx8agLkw==</a>		





## VO PISTA POLIDEPORTIVA 1

## ESPACIOS DEPORTIVOS:

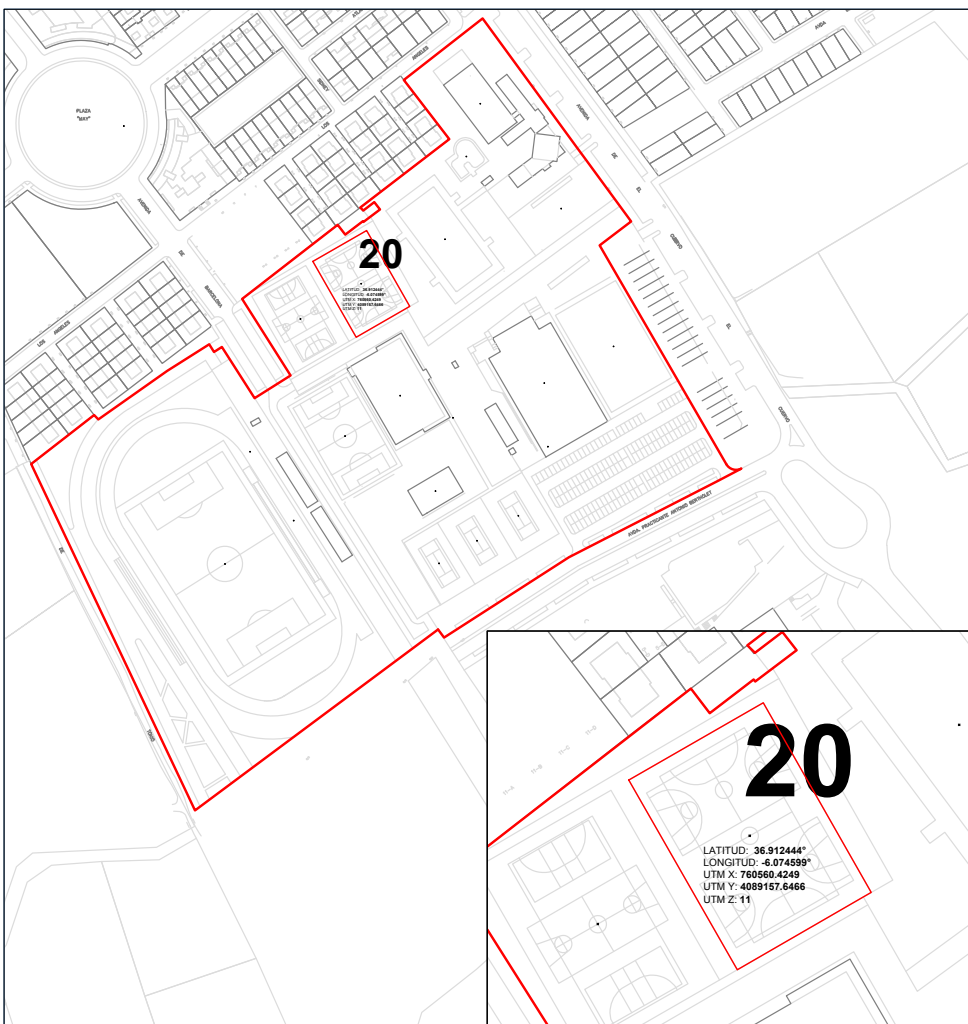
### OBSERVACIONES:

Actividad Deportiva Principal:	Baloncesto, Fútbol Sala
Actividades Secundarias:	Voleibol, Balonmano, otros juegos deportivos.
Climatización:	

### ESPACIOS COMPLEMENTARIOS:

Aseos Públicos:	<input checked="" type="checkbox"/>	Compartido con Otras Instalaciones:	<input checked="" type="checkbox"/>
Aseo Adaptado:	<input checked="" type="checkbox"/>	Compartido con Otras Instalaciones:	<input checked="" type="checkbox"/>
Vestuarios:	<input checked="" type="checkbox"/>	Compartido con Otras Instalaciones:	<input checked="" type="checkbox"/>
Vestuario Adaptado:	<input checked="" type="checkbox"/>	Compartido con Otras Instalaciones:	<input checked="" type="checkbox"/>
Gradas:	<input type="checkbox"/>	Plaza Reservada Accesible:	<input type="checkbox"/>

PLANIMETRIA ESCALA 1:2500 / 1:1000



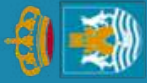
- C.- POLIDEPORTIVO (ACTUALIZACIÓN)**
13. CAMPO BALONMANO Y VOLEY PLAYA
  14. CAMPO FÚTBOL 5 (INSCRIPCIÓN)
  15. CAMPO FÚTBOL 7
  16. CAMPO FÚTBOL 11
  17. PABELLÓN 1
  18. PABELLÓN 2 ANTONIO DOMÍNGUEZ
  19. PISTA ATLETISMO
  - 20. PISTA POLIDEPORTIVA 1**
  21. PISTA POLIDEPORTIVA 2
  22. PISTA TENIS 1
  23. PISTA TENIS 2
  24. PISTA TENIS 3
  25. PISCINA CUBIERTA
  26. PISCINA OLÍMPICA
  27. PISCINA CHAPOTEO (INSCRIPCIÓN)
  28. PISTA SALTO DE LONGITUD (INSCRIPCIÓN)
  29. ROCÓDROMO (INSCRIPCIÓN)
  30. PARQUE DE CALISTENIA STREET WORKOUT LEBRUA (INSCRIPCIÓN)



## PLAN LOCAL DE INSTALACIONES Y

Código Seguro De Verificación:	TP6zbRCB6h6qmKVx8agLkw==	Estado	Fecha y hora
Firmado Por	Josefa Ganfornina Dorantes	Firmado	07/03/2022 10:41:03
Observaciones	DILIGENCIA. Para hacer constar que este documento ha sido APROBADO INICIALMENTE por el Pleno de este Ayuntamiento, en sesión celebrada el día 23 de febrero de 2022. LA SECRETARÍA ACCIDENTAL.	Página	193/2041
Url De Verificación	<a href="https://portal.dipusevilla.es/vfirmaAytos/code/TP6zbRCB6h6qmKVx8agLkw==">https://portal.dipusevilla.es/vfirmaAytos/code/TP6zbRCB6h6qmKVx8agLkw==</a>		





Ayuntamiento de Lebrija  
Patronato Municipal de Deportes

## PLAN LOCAL DE INSTALACIONES Y EQUIPAMIENTOS DEPORTIVOS DE LEBRIJA

# FICHAS

## C.- POLIDEPORTIVO PISTA POLIDEPORTIVA 2



<b>Código Seguro De Verificación:</b>	TP6zbRCB6h6qmKVx8agLkw==	<b>Estado</b>	<b>Fecha y hora</b>
<b>Firmado Por</b>	Josefa Ganformina Dorantes	Firmado	07/03/2022 10:41:03
<b>Observaciones</b>	DILIGENCIA. Para hacer constar que este documento ha sido APROBADO INICIALMENTE por el Pleno de este Ayuntamiento, en sesión celebrada el día 23 de febrero de 2022. LA SECRETARIA ACCIDENTAL.	<b>Página</b>	194/2041
<b>Url De Verificación</b>	<a href="https://portal.dipusevilla.es/vfirmaAytos/code/TP6zbRCB6h6qmKVx8agLkw==">https://portal.dipusevilla.es/vfirmaAytos/code/TP6zbRCB6h6qmKVx8agLkw==</a>		



## VO PISTA POLIDEPORTIVA 2


## ESPACIOS DEPORTIVOS:

### ESPACIOS COMPLEMENTARIOS:

Vestuarios:	<input checked="" type="checkbox"/>
Nº Vestuarios Colectivos:	4
Superficie:	140 m2
Aseos Públicos:	<input checked="" type="checkbox"/>
Almacén Deportivo:	<input checked="" type="checkbox"/>
Gradas:	<input type="checkbox"/>
Nº Plazas de Pie:	
Nº Plazas Sentadas:	
Cubierta:	Sin Cubierta
Tipo:	
Taller de Mantenimiento:	<input checked="" type="checkbox"/>
Aparcamiento Bicicletas:	<input type="checkbox"/>
Aparcamiento Propio o en las Inmediaciones:	<input checked="" type="checkbox"/>

### ESPACIOS DEPORTIVOS EXISTENTES:

Pista Polideportiva (40m x 20m 800m2 NorOeste)



### SERVICIOS AUXILIARES:

<input type="checkbox"/> Bar:
<input checked="" type="checkbox"/> Oficinas:
<input checked="" type="checkbox"/> Almacén:
<input type="checkbox"/> Sala de Exposiciones:
<input type="checkbox"/> Zona Infantil:
<input checked="" type="checkbox"/> Salón de Actos:
<input type="checkbox"/> Sala de Lectura:
<input checked="" type="checkbox"/> Control de Acceso:
<input checked="" type="checkbox"/> Aula de Formación:
<input checked="" type="checkbox"/> Transporte Colectivo:
<input checked="" type="checkbox"/> Desfibrilador Permanente:
<input checked="" type="checkbox"/> Uso Nocturno:
<input type="checkbox"/> Servicios Comerciales:
<input checked="" type="checkbox"/> Forma parte de un Complejo Deportivo:

### ENERGÍAS RENOVABLES:

<input checked="" type="checkbox"/> Solar Térmica (ACS):	<input checked="" type="checkbox"/> Caldera de Gasoil (Diesel):
<input type="checkbox"/> Solar Fotovoltáica:	<input type="checkbox"/> Caldera de Biomasa (Pellet):

### ENTIDADES TITULARES:

Propiedad:	Pública
Subclasificación:	Administración Local
Entidad:	Ayuntamiento

### ENTIDADES GESTORAS

Caracter:	Pública
Subclasificación:	Administración Local
Entidad:	Patronato Municipal de Deportes

### OBSERVACIONES:

Se encuentra en Excelentes condiciones.

### EFICIENCIA ENERGÉTICA:

<input type="checkbox"/> Diseño Bioclimático:
<input type="checkbox"/> Diseño Ecoeficiente:

### TRATAMIENTO DE RESIDUOS

<input type="checkbox"/> Previo a la Recogida:
<input checked="" type="checkbox"/> Separación:

### CALIFICACIÓN ENERGÉTICA:

<input type="checkbox"/> Tipo de Edificación :
<input type="checkbox"/> Calificación Enegetica:

### PROTECCIÓN CONTRA INCENDIOS:

<input checked="" type="checkbox"/> Alumbrado de Emergencia :
<input checked="" type="checkbox"/> Boca de Incendios Equipada:
<input checked="" type="checkbox"/> Extintores Portátiles
<input type="checkbox"/> Detección:

### C.- POLIDEPORTIVO (ACTUALIZACIÓN)

13. CAMPO BALONMANO Y VOLEY PLAYA
14. CAMPO FUTBOL 5 (INSCRIPCIÓN)
15. CAMPO FUTBOL 7
16. CAMPO FUTBOL 11
17. PABELLON 1
18. PABELLON 2 ANTONIO DOMINGUEZ
19. PISTA ATLETISMO
20. PISTA POLIDEPORTIVA 1
- 21. PISTA POLIDEPORTIVA 2**
22. PISTA TENIS 1
23. PISTA TENIS 2
24. PISTA TENIS 3
25. PISCINA CUBIERTA
26. PISCINA OLIMPICA
27. PISCINA CHAPOTEO (INSCRIPCIÓN)
28. PISTA SALTO DE LONGITUD (INSCRIPCIÓN)
29. ROCÓDROMO (INSCRIPCIÓN)



### PLAN LOCAL DE INSTALACIONES Y EQUIPAMIENTOS DEPORTIVOS

Código Seguro De Verificación:	TP6zbRCB6h6qmKVx8agLkw==	Estado	Fecha y hora
Firmado Por	Josefa Ganfornina Dorantes	Firmado	07/03/2022 10:41:03
Observaciones	DILIGENCIA. Para hacer constar que este documento ha sido APROBADO INICIALMENTE por el Pleno de este Ayuntamiento, en sesión celebrada el día 23 de febrero de 2022. LA SECRETARIA ACCIDENTAL.	Página	195/2041
Url De Verificación	<a href="https://portal.dipusevilla.es/vfirmaAytos/code/TP6zbRCB6h6qmKVx8agLkw==">https://portal.dipusevilla.es/vfirmaAytos/code/TP6zbRCB6h6qmKVx8agLkw==</a>		



**VO PISTA POLIDEPORTIVA 2**

**ESPACIOS DEPORTIVOS:**

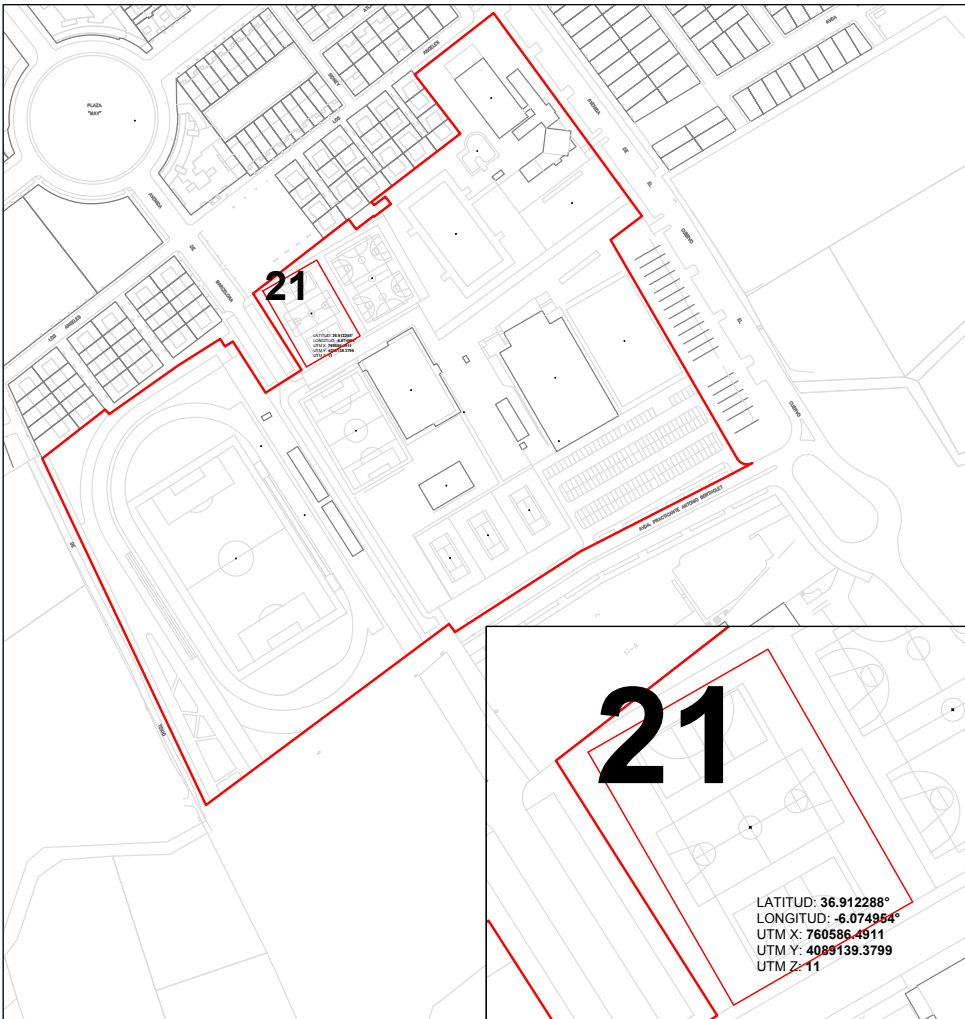
**OBSERVACIONES:**

Actividad Deportiva Principal: Baloncesto, Fútbol Sala  
 Actividades Secundarias: Voleibol, Balonmano, otros juegos deportivos.  
 Climatización:

**ESPACIOS COMPLEMENTARIOS:**

Aseos Públicos:  Compartido con Otras Instalaciones:   
 Aseo Adaptado:  Compartido con Otras Instalaciones:   
 Vestuarios:  Compartido con Otras Instalaciones:   
 Vestuario Adaptado:  Compartido con Otras Instalaciones:   
 Gradas:  Plaza Reservada Accesible:

PLANIMETRIA ESCALA 1:2500 / 1:750



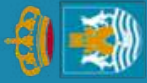
- C.- POLIDEPORTIVO (ACTUALIZACIÓN)**
- 13. CAMPO BALONMANO Y VOLEY PLAYA
  - 14. CAMPO FUTBOL 5 (INSCRIPCIÓN)
  - 15. CAMPO FUTBOL 7
  - 16. CAMPO FUTBOL 11
  - 17. PABELLON 1
  - 18. PABELLON 2 ANTONIO DOMINGUEZ
  - 19. PISTA ATLETISMO
  - 20. PISTA POLIDEPORTIVA 1
  - 21. PISTA POLIDEPORTIVA 2**
  - 22. PISTA TENIS 1
  - 23. PISTA TENIS 2
  - 24. PISTA TENIS 3
  - 25. PISCINA CUBIERTA
  - 26. PISCINA OLIMPICA
  - 27. PISCINA CHAPOTEO (INSCRIPCIÓN)
  - 28. PISTA SALTO DE LONGITUD (INSCRIPCIÓN)
  - 29. ROCÓDROMO (INSCRIPCIÓN)



**PLAN LOCAL DE INSTALACIONES Y**

<b>Código Seguro De Verificación:</b>	TP6zbRCB6h6qmKVx8agLkw==	<b>Estado</b>	<b>Fecha y hora</b>
<b>Firmado Por</b>	Josefa Ganfornina Dorantes	Firmado	07/03/2022 10:41:03
<b>Observaciones</b>	DILIGENCIA. Para hacer constar que este documento ha sido APROBADO INICIALMENTE por el Pleno de este Ayuntamiento, en sesión celebrada el día 23 de febrero de 2022. LA SECRETARÍA ACCIDENTAL.	<b>Página</b>	196/2041
<b>Url De Verificación</b>	<a href="https://portal.dipusevilla.es/vfirmaAytos/code/TP6zbRCB6h6qmKVx8agLkw==">https://portal.dipusevilla.es/vfirmaAytos/code/TP6zbRCB6h6qmKVx8agLkw==</a>		





Ayuntamiento de Lebrija  
Patronato Municipal de Deportes

## PLAN LOCAL DE INSTALACIONES Y EQUIPAMIENTOS DEPORTIVOS DE LEBRIJA

# FICHAS

C.- POLIDEPORTIVO  
PISTA TENIS 1



<b>Código Seguro De Verificación:</b>	TP6zbRCB6h6qmKVx8agLkw==	<b>Estado</b>	<b>Fecha y hora</b>
<b>Firmado Por</b>	Josefa Ganformina Dorantes	Firmado	07/03/2022 10:41:03
<b>Observaciones</b>	DILIGENCIA. Para hacer constar que este documento ha sido APROBADO INICIALMENTE por el Pleno de este Ayuntamiento, en sesión celebrada el día 23 de febrero de 2022. LA SECRETARIA ACCIDENTAL.	<b>Página</b>	197/2041
<b>Url De Verificación</b>	<a href="https://portal.dipusevilla.es/vfirmaAytos/code/TP6zbRCB6h6qmKVx8agLkw==">https://portal.dipusevilla.es/vfirmaAytos/code/TP6zbRCB6h6qmKVx8agLkw==</a>		



VO PISTA TENIS 1

ESPACIOS DEPORTIVOS:

ESPACIOS COMPLEMENTARIOS:

Vestuarios:

Nº Vestuarios Colectivos:

Superficie:

Aseos Públicos:

Almacén Deportivo:

Gradas:

Nº Plazas de Pie:

Nº Plazas Sentadas:

Cubierta:

Tipo:

Taller de Mantenimiento:

Aparcamiento Bicicletas:

Aparcamiento Propio o en las Inmediaciones:

ESPACIOS DEPORTIVOS EXISTENTES:

SERVICIOS AUXILIARES:

Bar:

Oficinas:

Almacén:

Sala de Exposiciones:

Zona Infantil:

Salón de Actos:

Sala de Lectura:

Control de Acceso:

Aula de Formación:

Transporte Colectivo:

Desfibrilador Permanente:

Uso Nocturno:

Servicios Comerciales:

Forma parte de un Complejo Deportivo:

ENERGÍAS RENOVABLES:

Solar Térmica (ACS):

Solar Fotovoltáica:

Caldera de Gasoil (Diesel):

Caldera de Biomasa (Pellet):

ENTIDADES TITULARES:

Propiedad:

Subclasificación:

Entidad:

ENTIDADES GESTORAS

Caracter:

Subclasificación:

Entidad:

OBSERVACIONES:

EFICIENCIA ENERGÉTICA:

Diseño Bioclimático:

Diseño Ecoeficiente:

TRATAMIENTO DE RESIDUOS

Previo a la Recogida:

Separación

CALIFICACIÓN ENERGÉTICA:

Tipo de Edificación :

Calificación Enegetica:

PROTECCIÓN CONTRA INCENDIOS:

Alumbrado de Emergencia :

Boca de Incendios Equipada:

Extintores Portátiles

Detección:

C.- POLIDEPORTIVO (ACTUALIZACIÓN)

- 13. CAMPO BALONMANO Y VOLEY PLAYA
- 14. CAMPO FUTBOL 5 (INSCRIPCIÓN)
- 15. CAMPO FUTBOL 7
- 16. CAMPO FUTBOL 11
- 17. PABELLON 1
- 18. PABELLON 2 ANTONIO DOMINGUEZ
- 19. PISTA ATLETISMO
- 20. PISTA POLIDEPORTIVA 1
- 21. PISTA POLIDEPORTIVA 2
- 22. PISTA TENIS 1**
- 23. PISTA TENIS 2
- 24. PISTA TENIS 3
- 25. PISCINA CUBIERTA
- 26. PISCINA OLIMPICA
- 27. PISCINA CHAPOTED (INSCRIPCIÓN)
- 28. PISTA SALTO DE LONGITUD (INSCRIPCIÓN)
- 29. ROCÓDROMO (INSCRIPCIÓN)
- 30. PARQUE DE CALISTENIA STREET WORKOUT LEBRUA (INSCRIPCIÓN)



Ayuntamiento de Lebrija  
**PLAN LOCAL DE  
 INSTALACIONES Y  
 EQUIPAMIENTOS DEPORTIVOS**

Código Seguro De Verificación:	TP6zbRCB6h6qmKVx8agLkw==	Estado	Fecha y hora
Firmado Por	Josefa Ganfornina Dorantes	Firmado	07/03/2022 10:41:03
Observaciones	DILIGENCIA. Para hacer constar que este documento ha sido APROBADO INICIALMENTE por el Pleno de este Ayuntamiento, en sesión celebrada el día 23 de febrero de 2022. LA SECRETARIA ACCIDENTAL.	Página	198/2041
Url De Verificación	<a href="https://portal.dipusevilla.es/vfirmaAytos/code/TP6zbRCB6h6qmKVx8agLkw==">https://portal.dipusevilla.es/vfirmaAytos/code/TP6zbRCB6h6qmKVx8agLkw==</a>		



VO PISTA TENIS 1

ESPACIOS DEPORTIVOS:

OBSERVACIONES:

Actividad Deportiva Principal:

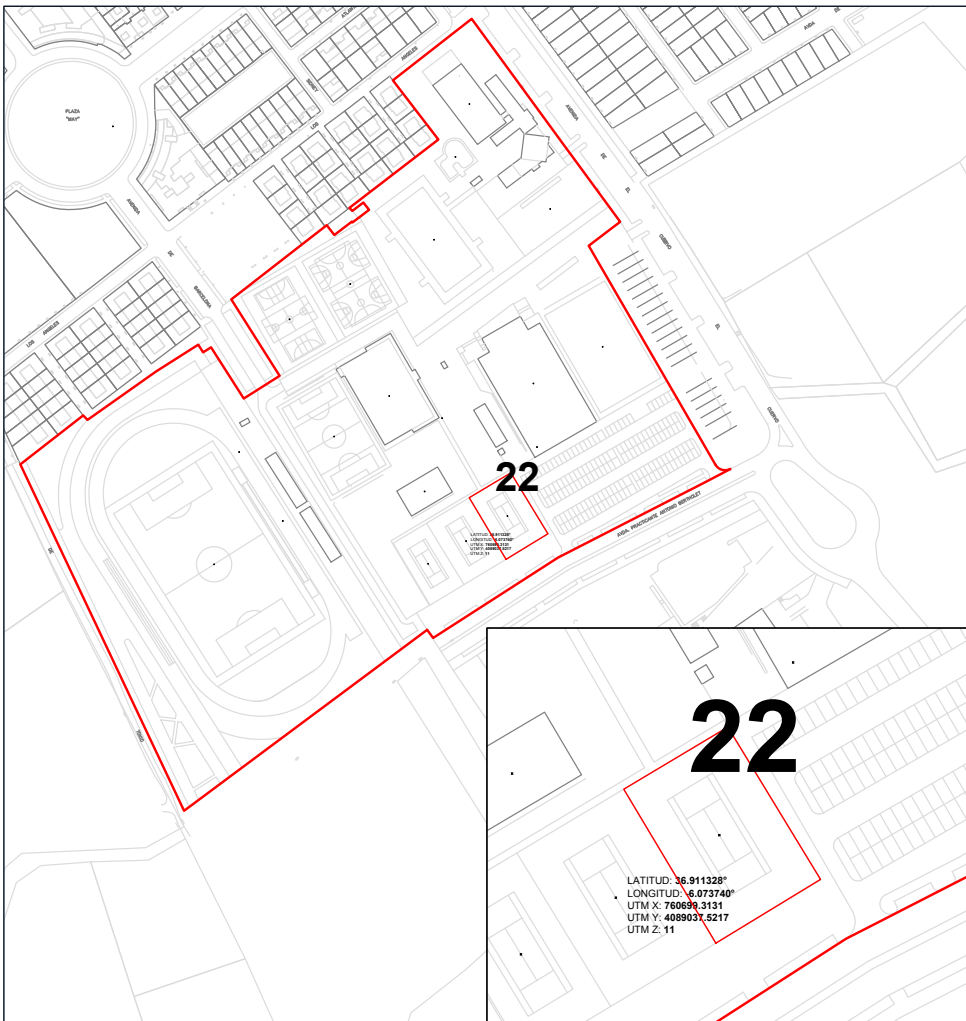
Actividades Secundarias:

Climatización:

ESPACIOS COMPLEMENTARIOS:

Aseos Publicos:	<input checked="" type="checkbox"/>	Compartido con Otras Instalaciones:	<input checked="" type="checkbox"/>
Aseo Adaptado:	<input checked="" type="checkbox"/>	Compartido con Otras Instalaciones:	<input checked="" type="checkbox"/>
Vestuarios:	<input checked="" type="checkbox"/>	Compartido con Otras Instalaciones:	<input checked="" type="checkbox"/>
Vestuario Adaptado:	<input checked="" type="checkbox"/>	Compartido con Otras Instalaciones:	<input checked="" type="checkbox"/>
Gradas:	<input type="checkbox"/>	Plaza Reservada Accesible:	<input type="checkbox"/>

PLANIMETRIA ESCALA 1:2500 / 1:1000



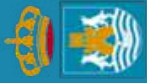
- C.- POLIDEPORTIVO (ACTUALIZACIÓN)**
13. CAMPO BALONMANO Y VOLEY PLAYA
  14. CAMPO FUTBOL 5 (INSCRIPCIÓN)
  15. CAMPO FUTBOL 7
  16. CAMPO FUTBOL 11
  17. PABELLON 1
  18. PABELLON 2 ANTONIO DOMINGUEZ
  19. PISTA ATLETISMO
  20. PISTA POLIDEPORTIVA 1
  21. PISTA POLIDEPORTIVA 2
  - 22. PISTA TENIS 1**
  23. PISTA TENIS 2
  24. PISTA TENIS 3
  25. PISCINA CUBIERTA
  26. PISCINA OLIMPICA
  27. PISCINA CHAPOTE (INSCRIPCIÓN)
  28. PISTA SALTO DE LONGITUD (INSCRIPCIÓN)
  29. ROCÓDROMO (INSCRIPCIÓN)
  30. PARQUE DE CALISTENIA STREET WORKOUT LEBRIJA (INSCRIPCIÓN)



**PLAN LOCAL DE INSTALACIONES Y**

<b>Código Seguro De Verificación:</b>	TP6zbRCB6h6qmKVx8agLkw==	<b>Estado</b>	<b>Fecha y hora</b>
<b>Firmado Por</b>	Josefa Ganfornina Dorantes	Firmado	07/03/2022 10:41:03
<b>Observaciones</b>	DILIGENCIA. Para hacer constar que este documento ha sido APROBADO INICIALMENTE por el Pleno de este Ayuntamiento, en sesión celebrada el día 23 de febrero de 2022. LA SECRETARIA ACCIDENTAL.	<b>Página</b>	199/2041
<b>Url De Verificación</b>	<a href="https://portal.dipusevilla.es/vfirmaAytos/code/TP6zbRCB6h6qmKVx8agLkw==">https://portal.dipusevilla.es/vfirmaAytos/code/TP6zbRCB6h6qmKVx8agLkw==</a>		





Ayuntamiento de Lebrija  
Patronato Municipal de Deportes

## PLAN LOCAL DE INSTALACIONES Y EQUIPAMIENTOS DEPORTIVOS DE LEBRIJA

# FICHAS

C.- POLIDEPORTIVO  
PISTA TENIS 2



<b>Código Seguro De Verificación:</b>	TP6zbRCB6h6qmKVx8agLkw==	<b>Estado</b>	<b>Fecha y hora</b>
<b>Firmado Por</b>	Josefa Ganformina Dorantes	Firmado	07/03/2022 10:41:03
<b>Observaciones</b>	DILIGENCIA. Para hacer constar que este documento ha sido APROBADO INICIALMENTE por el Pleno de este Ayuntamiento, en sesión celebrada el día 23 de febrero de 2022. LA SECRETARIA ACCIDENTAL.	<b>Página</b>	200/2041
<b>Url De Verificación</b>	<a href="https://portal.dipusevilla.es/vfirmaAytos/code/TP6zbRCB6h6qmKVx8agLkw==">https://portal.dipusevilla.es/vfirmaAytos/code/TP6zbRCB6h6qmKVx8agLkw==</a>		





**VO PISTA TENIS 2**

**ESPACIOS DEPORTIVOS:**

**ESPACIOS COMPLEMENTARIOS:**

Vestuarios:

Nº Vestuarios Colectivos:

Superficie:

Aseos Públicos:

Almacén Deportivo:

Gradas:

Nº Plazas de Pie:

Nº Plazas Sentadas:

Cubierta:

Tipo:

Taller de Mantenimiento:

Aparcamiento Bicicletas:

Aparcamiento Propio o en las Inmediaciones:

**ESPACIOS DEPORTIVOS EXISTENTES:**

**SERVICIOS AUXILIARES:**

Bar:

Oficinas:

Almacén:

Sala de Exposiciones:

Zona Infantil:

Salón de Actos:

Sala de Lectura:

Control de Acceso:

Aula de Formación:

Transporte Colectivo:

Desfibrilador Permanente:

Uso Nocturno:

Servicios Comerciales:

Forma parte de un Complejo Deportivo:

**ENERGÍAS RENOVABLES:**

Solar Térmica (ACS):

Solar Fotovoltáica:

Caldera de Gasoil (Diesel):

Caldera de Biomasa (Pellet):

**ENTIDADES TITULARES:**

Propiedad:

Subclasificación:

Entidad:

**ENTIDADES GESTORAS**

Caracter:

Subclasificación:

Entidad:

**OBSERVACIONES:**

**EFICIENCIA ENERGÉTICA:**

Diseño Bioclimático:

Diseño Ecoeficiente:

**TRATAMIENTO DE RESIDUOS**

Previo a la Recogida:

Separación

**CALIFICACIÓN ENERGÉTICA:**

Tipo de Edificación :

Calificación Energética:

**PROTECCIÓN CONTRA INCENDIOS:**

Alumbrado de Emergencia :

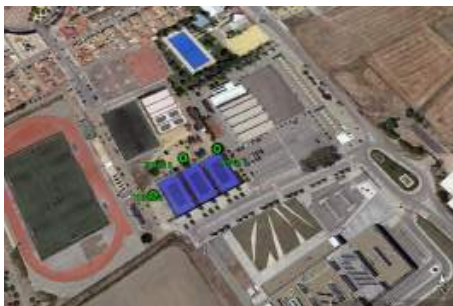
Boca de Incendios Equipada:

Extintores Portátiles

Detección:

**G - POLIDEPORTIVO (ACTUALIZACIÓN)**

- 13. CAMPO BALONMANO Y VOLEY PLAYA
- 14. CAMPO FUTBOL 5 (INSCRIPCIÓN)
- 15. CAMPO FUTBOL 7
- 16. CAMPO FUTBOL 11
- 17. PABELLON 1
- 18. PABELLON 2 ANTONIO DOMINGUEZ
- 19. PISTA ATLETISMO
- 20. PISTA POLIDEPORTIVA 1
- 21. PISTA POLIDEPORTIVA 2
- 22. PISTA TENIS 1
- 23. PISTA TENIS 2**
- 24. PISTA TENIS 3
- 25. PISCINA CUBIERTA
- 26. PISCINA OLIMPICA
- 27. PISCINA CHAPOTEADO (INSCRIPCIÓN)
- 28. PISTA SALTO DE LONGITUD (INSCRIPCIÓN)
- 29. ROCÓDROMO (INSCRIPCIÓN)
- 30. PARQUE DE CALISTENIA STREET WORKOUT LEBRIJA (INSCRIPCIÓN)



**PLAN LOCAL DE INSTALACIONES Y EQUIPAMIENTOS DEPORTIVOS**

<b>Código Seguro De Verificación:</b>	TP6zbRCB6h6qmKVx8agLkw==	<b>Estado</b>	<b>Fecha y hora</b>
<b>Firmado Por</b>	Josefa Ganfornina Dorantes	Firmado	07/03/2022 10:41:03
<b>Observaciones</b>	DILIGENCIA. Para hacer constar que este documento ha sido APROBADO INICIALMENTE por el Pleno de este Ayuntamiento, en sesión celebrada el día 23 de febrero de 2022. LA SECRETARIA ACCIDENTAL.	<b>Página</b>	201/2041
<b>Url De Verificación</b>	<a href="https://portal.dipusevilla.es/vfirmaAytos/code/TP6zbRCB6h6qmKVx8agLkw==">https://portal.dipusevilla.es/vfirmaAytos/code/TP6zbRCB6h6qmKVx8agLkw==</a>		



VO PISTA TENIS 2

ESPACIOS DEPORTIVOS:

OBSERVACIONES:

Actividad Deportiva Principal:

Actividades Secundarias:

Climatización:

ESPACIOS COMPLEMENTARIOS:

Aseos Publicos:  Compartido con Otras Instalaciones:

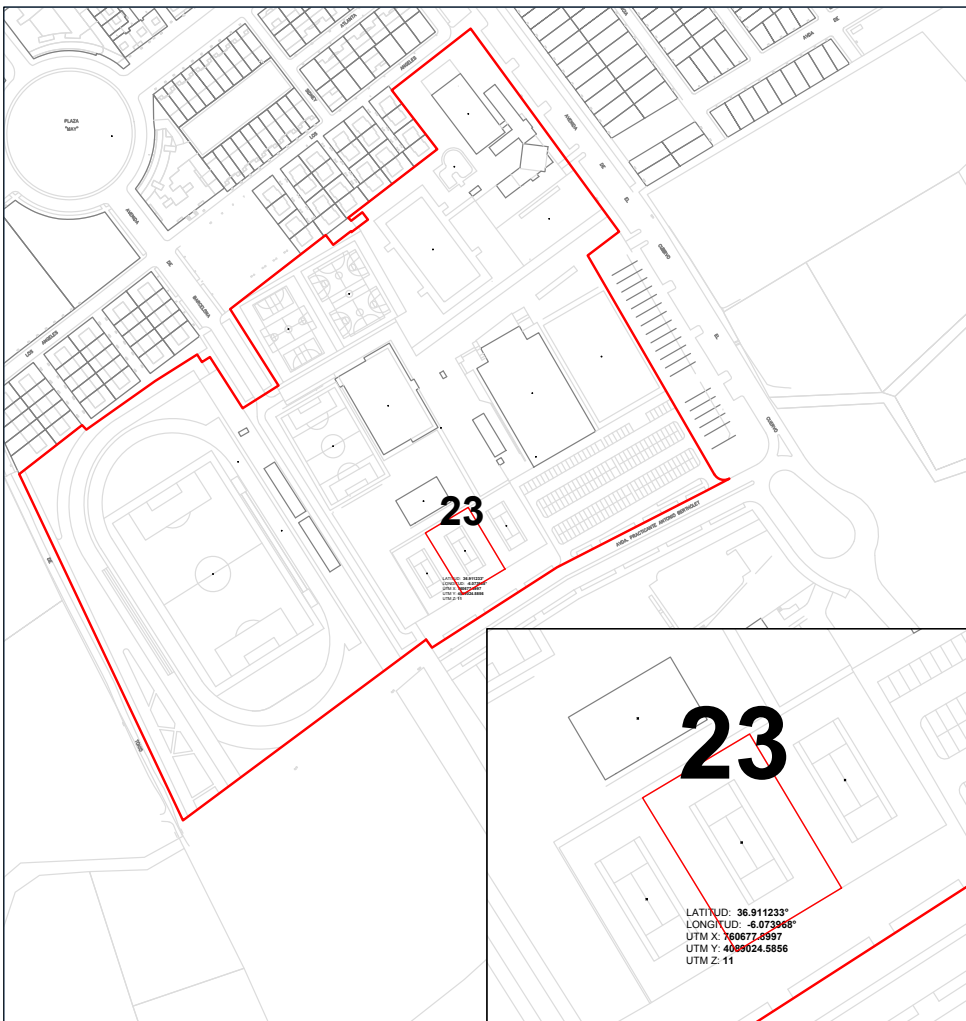
Aseo Adaptado:  Compartido con Otras Instalaciones:

Vestuarios:  Compartido con Otras Instalaciones:

Vestuario Adaptado:  Compartido con Otras Instalaciones:

Gradas:  Plaza Reservada Accesible:

PLANIMETRIA ESCALA 1:2500 / 1:100



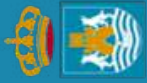
- C.- POLIDEPORTIVO (ACTUALIZACIÓN)**
13. CAMPO BALONMANO Y VOLEY PLAYA
  14. CAMPO FUTBOL 5 (INSCRIPCIÓN)
  15. CAMPO FUTBOL 7
  16. CAMPO FUTBOL 11
  17. PABELLON 1
  18. PABELLON 2 ANTONIO DOMINGUEZ
  19. PISTA ATLETISMO
  20. PISTA POLIDEPORTIVA 1
  21. PISTA POLIDEPORTIVA 2
  22. PISTA TENIS 1
  - 23. PISTA TENIS 2**
  24. PISTA TENIS 3
  25. PISCINA CUBIERTA
  26. PISCINA OLIMPICA
  27. PISCINA CHAPOTE (INSCRIPCIÓN)
  28. PISTA SALTO DE LONGITUD (INSCRIPCIÓN)
  29. ROCÓDROMO (INSCRIPCIÓN)
  30. PARQUE DE CALISTENIA STREET WORKOUT LEBRUA (INSCRIPCIÓN)



PLAN LOCAL DE INSTALACIONES Y

Código Seguro De Verificación:	TP6zbRCB6h6qmKVx8agLkw==	Estado	Fecha y hora
Firmado Por	Josefa Ganfornina Dorantes	Firmado	07/03/2022 10:41:03
Observaciones	DILIGENCIA. Para hacer constar que este documento ha sido APROBADO INICIALMENTE por el Pleno de este Ayuntamiento, en sesión celebrada el día 23 de febrero de 2022. LA SECRETARIA ACCIDENTAL.	Página	202/2041
Url De Verificación	<a href="https://portal.dipusevilla.es/vfirmaAytos/code/TP6zbRCB6h6qmKVx8agLkw==">https://portal.dipusevilla.es/vfirmaAytos/code/TP6zbRCB6h6qmKVx8agLkw==</a>		





Ayuntamiento de Lebrija  
Patronato Municipal de Deportes

## PLAN LOCAL DE INSTALACIONES Y EQUIPAMIENTOS DEPORTIVOS DE LEBRIJA

# FICHAS

C.- POLIDEPORTIVO  
PISTA TENIS 3



<b>Código Seguro De Verificación:</b>	TP6zbRCB6h6qmKVx8agLkw==	<b>Estado</b>	<b>Fecha y hora</b>
<b>Firmado Por</b>	Josefa Ganformina Dorantes	Firmado	07/03/2022 10:41:03
<b>Observaciones</b>	DILIGENCIA. Para hacer constar que este documento ha sido APROBADO INICIALMENTE por el Pleno de este Ayuntamiento, en sesión celebrada el día 23 de febrero de 2022. LA SECRETARIA ACCIDENTAL.	<b>Página</b>	203/2041
<b>Url De Verificación</b>	<a href="https://portal.dipusevilla.es/vfirmaAytos/code/TP6zbRCB6h6qmKVx8agLkw==">https://portal.dipusevilla.es/vfirmaAytos/code/TP6zbRCB6h6qmKVx8agLkw==</a>		



**VO PISTA TENIS 3**

**ESPACIOS DEPORTIVOS:**

**ESPACIOS COMPLEMENTARIOS:**

Vestuarios:

Nº Vestuarios Colectivos:

Superficie:

Aseos Públicos:

Almacén Deportivo:

Gradas:

Nº Plazas de Pie:

Nº Plazas Sentadas:

Cubierta:

Tipo:

Taller de Mantenimiento:

Aparcamiento Bicicletas:

Aparcamiento Propio o en las Inmediaciones:

**ESPACIOS DEPORTIVOS EXISTENTES:**

**SERVICIOS AUXILIARES:**

Bar:

Oficinas:

Almacén:

Sala de Exposiciones:

Zona Infantil:

Salón de Actos:

Sala de Lectura:

Control de Acceso:

Aula de Formación:

Transporte Colectivo:

Desfibrilador Permanente:

Uso Nocturno:

Servicios Comerciales:

Forma parte de un Complejo Deportivo:

**ENERGÍAS RENOVABLES:**

Solar Térmica (ACS):

Solar Fotovoltáica:

Caldera de Gasoil (Diesel):

Caldera de Biomasa (Pellet):

**ENTIDADES TITULARES:**

Propiedad:

Subclasificación:

Entidad:

**ENTIDADES GESTORAS**

Caracter:

Subclasificación:

Entidad:

**OBSERVACIONES:**

**EFICIENCIA ENERGÉTICA:**

Diseño Bioclimático:

Diseño Ecoeficiente:

**TRATAMIENTO DE RESIDUOS**

Previo a la Recogida:

Separación

**CALIFICACIÓN ENERGÉTICA:**

Tipo de Edificación :

Calificación Enegetica:

**PROTECCIÓN CONTRA INCENDIOS:**

Alumbrado de Emergencia :

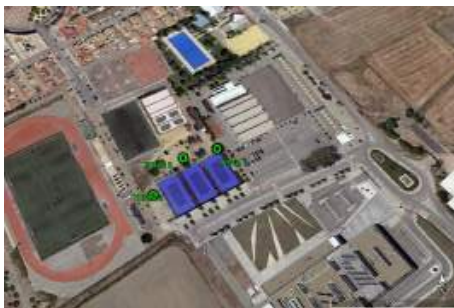
Boca de Incendios Equipada:

Extintores Portátiles

Detección:

**G.- POLIDEPORTIVO (ACTUALIZACIÓN)**

- 13. CAMPO BALONMANO Y VOLEY PLAYA
- 14. CAMPO FUTBOL 5 (INSCRIPCIÓN)
- 15. CAMPO FUTBOL 7
- 16. CAMPO FUTBOL 11
- 17. PABELLON 1
- 18. PABELLON 2 ANTONIO DOMINGUEZ
- 19. PISTA ATLETISMO
- 20. PISTA POLIDEPORTIVA 1
- 21. PISTA POLIDEPORTIVA 2
- 22. PISTA TENIS 1
- 23. PISTA TENIS 2
- 24. PISTA TENIS 3**
- 25. PISCINA CUBIERTA
- 26. PISCINA OLIMPICA
- 27. PISCINA CHAPOTEADO (INSCRIPCIÓN)
- 28. PISTA SALTO DE LONGITUD (INSCRIPCIÓN)
- 29. ROCÓDROMO (INSCRIPCIÓN)
- 30. PARQUE DE CALISTENIA STREET WORKOUT LEBRUA (INSCRIPCIÓN)



**PLAN LOCAL DE INSTALACIONES Y EQUIPAMIENTOS DEPORTIVOS**

<b>Código Seguro De Verificación:</b>	TP6zbRCB6h6qmKVx8agLkw==	<b>Estado</b>	<b>Fecha y hora</b>
<b>Firmado Por</b>	Josefa Ganfornina Dorantes	Firmado	07/03/2022 10:41:03
<b>Observaciones</b>	DILIGENCIA. Para hacer constar que este documento ha sido APROBADO INICIALMENTE por el Pleno de este Ayuntamiento, en sesión celebrada el día 23 de febrero de 2022. LA SECRETARIA ACCIDENTAL.	<b>Página</b>	204/2041
<b>Url De Verificación</b>	<a href="https://portal.dipusevilla.es/vfirmaAytos/code/TP6zbRCB6h6qmKVx8agLkw==">https://portal.dipusevilla.es/vfirmaAytos/code/TP6zbRCB6h6qmKVx8agLkw==</a>		



VO PISTA TENIS 3

ESPACIOS DEPORTIVOS:

OBSERVACIONES:

Actividad Deportiva Principal:

Actividades Secundarias:

Climatización:

ESPACIOS COMPLEMENTARIOS:

Aseos Publicos:  Compartido con Otras Instalaciones:

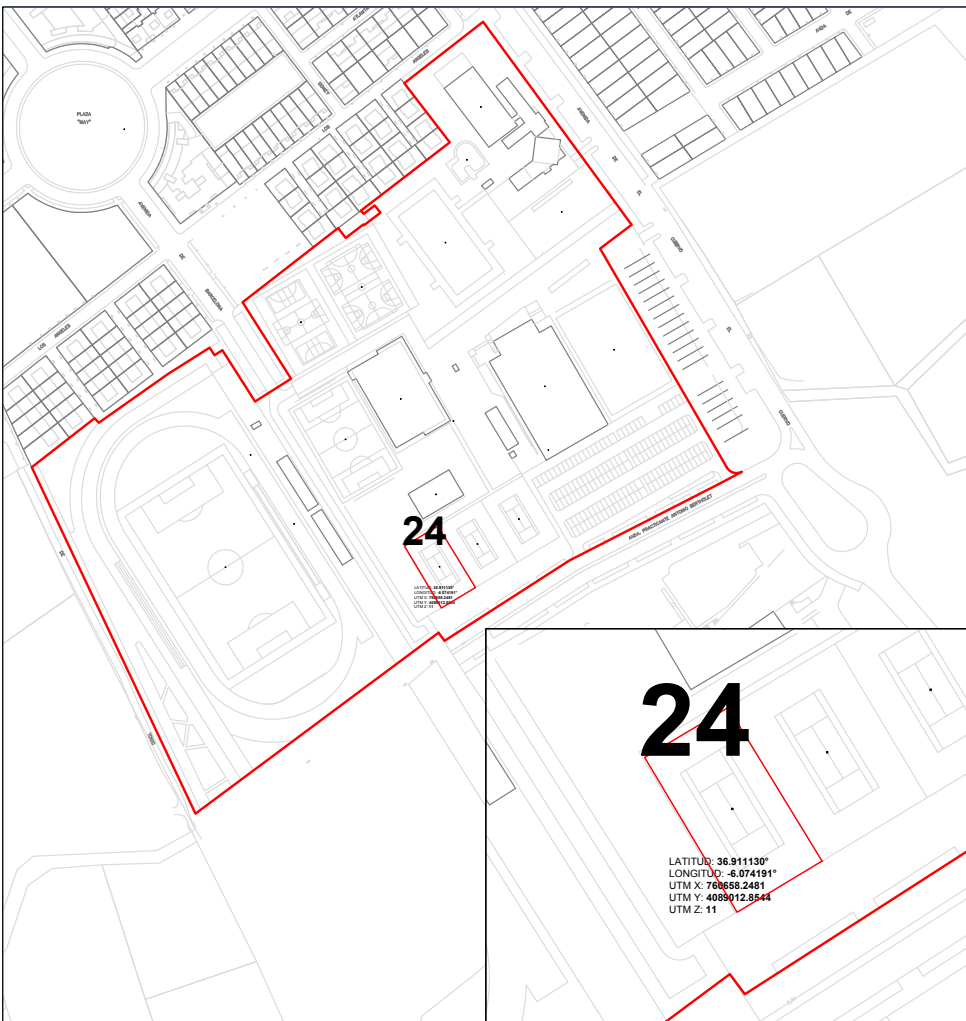
Aseo Adaptado:  Compartido con Otras Instalaciones:

Vestuarios:  Compartido con Otras Instalaciones:

Vestuario Adaptado:  Compartido con Otras Instalaciones:

Gradas:  Plaza Reservada Accesible:

PLANIMETRIA ESCALA 1:2500 / 1:1000



LATITUD: 36.911130°  
 LONGITUD: -6.074191°  
 UTM X: 760658.2481  
 UTM Y: 4089012.8544  
 UTM Z: 11

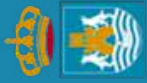
- C.- POLIDEPORTIVO (ACTUALIZACIÓN)**
13. CAMPO BALONMANO Y VOLEY PLAYA
  14. CAMPO FUTBOL 5 (INSCRIPCIÓN)
  15. CAMPO FUTBOL 7
  16. CAMPO FUTBOL 11
  17. PABELLON 1
  18. PABELLON 2 ANTONIO DOMINGUEZ
  19. PISTA ATLETISMO
  20. PISTA POLIDEPORTIVA 1
  21. PISTA POLIDEPORTIVA 2
  22. PISTA TENIS 1
  23. PISTA TENIS 2
  - 24. PISTA TENIS 3**
  25. PISCINA CUBIERTA
  26. PISCINA OLIMPICA
  27. PISCINA CHAPOTE (INSCRIPCIÓN)
  28. PISTA SALTO DE LONGITUD (INSCRIPCIÓN)
  29. ROCÓDROMO (INSCRIPCIÓN)
  30. PARQUE DE CALISTENIA STREET WORKOUT LEBRUA (INSCRIPCIÓN)



PLAN LOCAL DE INSTALACIONES Y

Código Seguro De Verificación:	TP6zbRCB6h6qmKVx8agLkw==	Estado	Fecha y hora
Firmado Por	Josefa Ganfornina Dorantes	Firmado	07/03/2022 10:41:03
Observaciones	DILIGENCIA. Para hacer constar que este documento ha sido APROBADO INICIALMENTE por el Pleno de este Ayuntamiento, en sesión celebrada el día 23 de febrero de 2022. LA SECRETARIA ACCIDENTAL.	Página	205/2041
Url De Verificación	<a href="https://portal.dipusevilla.es/vfirmaAytos/code/TP6zbRCB6h6qmKVx8agLkw==">https://portal.dipusevilla.es/vfirmaAytos/code/TP6zbRCB6h6qmKVx8agLkw==</a>		





Ayuntamiento de Lebrija  
Patronato Municipal de Deportes

## PLAN LOCAL DE INSTALACIONES Y EQUIPAMIENTOS DEPORTIVOS DE LEBRIJA

# FICHAS

## C.- POLIDEPORTIVO PISCINA CUBIERTA



<b>Código Seguro De Verificación:</b>	TP6zbRCB6h6qmKVx8agLkw==	<b>Estado</b>	<b>Fecha y hora</b>
<b>Firmado Por</b>	Josefa Ganformina Dorantes	Firmado	07/03/2022 10:41:03
<b>Observaciones</b>	DILIGENCIA. Para hacer constar que este documento ha sido APROBADO INICIALMENTE por el Pleno de este Ayuntamiento, en sesión celebrada el día 23 de febrero de 2022. LA SECRETARIA ACCIDENTAL.	<b>Página</b>	206/2041
<b>Url De Verificación</b>	<a href="https://portal.dipusevilla.es/vfirmaAytos/code/TP6zbRCB6h6qmKVx8agLkw==">https://portal.dipusevilla.es/vfirmaAytos/code/TP6zbRCB6h6qmKVx8agLkw==</a>		



## VO PISCINA CUBIERTA DE LEBRIJA

## ESPACIOS DEPORTIVOS:

### ESPACIOS COMPLEMENTARIOS:

Vestuarios:	<input checked="" type="checkbox"/>
Nº Vestuarios Colectivos:	4
Superficie:	80 m2
Aseos Públicos:	<input checked="" type="checkbox"/>
Almacén Deportivo:	<input checked="" type="checkbox"/>
Gradas:	<input type="checkbox"/>
Nº Plazas de Pie:	
Nº Plazas Sentadas:	
Cubierta:	Total
Tipo:	Fija
Taller de Mantenimiento:	<input checked="" type="checkbox"/>
Aparcamiento Bicicletas:	<input checked="" type="checkbox"/>
Aparcamiento Propio o en las Inmediaciones:	<input checked="" type="checkbox"/>

### ESPACIOS DEPORTIVOS EXISTENTES:

Piscina de 6 Calles, Vaso deportivo de 25 m.  
(25m x 12.5m 312 m2 SurEste)  
Profundidad máx.: 1.8 m  
Profundidad mín.: 1.2 m  
Pendiente del suelo: <8  
Sistema calentamiento agua: Gasoil.  
Fuente de energía: Gasoil.  
Sistema tratamiento agua: Cloración.



### SERVICIOS AUXILIARES:

<input type="checkbox"/> Bar:
<input checked="" type="checkbox"/> Oficinas:
<input checked="" type="checkbox"/> Almacén:
<input type="checkbox"/> Sala de Exposiciones:
<input type="checkbox"/> Zona Infantil:
<input checked="" type="checkbox"/> Salón de Actos:
<input type="checkbox"/> Sala de Lectura:
<input checked="" type="checkbox"/> Control de Acceso:
<input checked="" type="checkbox"/> Aula de Formación:
<input checked="" type="checkbox"/> Transporte Colectivo:
<input checked="" type="checkbox"/> Desfibrilador Permanente:
<input checked="" type="checkbox"/> Uso Nocturno:
<input type="checkbox"/> Servicios Comerciales:
<input checked="" type="checkbox"/> Forma parte de un Complejo Deportivo:

### ENERGÍAS RENOVABLES:

<input checked="" type="checkbox"/> Solar Térmica (ACS):	<input checked="" type="checkbox"/> Caldera de Gasoil (Diesel):
<input type="checkbox"/> Solar Fotovoltáica:	<input type="checkbox"/> Caldera de Biomasa (Pellet):

### ENTIDADES TITULARES:

Propiedad:	Pública
Subclasificación:	Administración Local
Entidad:	Ayuntamiento

### ENTIDADES GESTORAS

Caracter:	Pública
Subclasificación:	Administración Local
Entidad:	Patronato Municipal de Deportes

### OBSERVACIONES:

- Se Encuentra en Perfectas condiciones.

### EFICIENCIA ENERGÉTICA:

<input type="checkbox"/> Diseño Bioclimático:
<input type="checkbox"/> Diseño Ecoeficiente:

### TRATAMIENTO DE RESIDUOS

<input type="checkbox"/> Previo a la Recogida:
<input checked="" type="checkbox"/> Separación:

### CALIFICACIÓN ENERGÉTICA:

<input type="checkbox"/> Tipo de Edificación :
<input type="checkbox"/> Calificación Enegetica:

### PROTECCIÓN CONTRA INCENDIOS:

<input checked="" type="checkbox"/> Alumbrado de Emergencia :
<input checked="" type="checkbox"/> Boca de Incendios Equipada:
<input checked="" type="checkbox"/> Extintores Portátiles
<input type="checkbox"/> Detección:

### C.- POLIDEPORTIVO (ACTUALIZACIÓN)

13. CAMPO BALONMANO Y VOLEY PLAYA
14. CAMPO FUTBOL 5 (INSCRIPCIÓN)
15. CAMPO FUTBOL 7
16. CAMPO FUTBOL 11
17. PABELLON 1
18. PABELLON 2 ANTONIO DOMINGUEZ
19. PISTA ATLETISMO
20. PISTA POLIDEPORTIVA 1
21. PISTA POLIDEPORTIVA 2
22. PISTA TENIS 1
23. PISTA TENIS 2
24. PISTA TENIS 3
- 25. PISCINA CUBIERTA DE LEBRIJA**
26. PISCINA OLIMPICA
27. PISCINA CHAPOTEJO (INSCRIPCIÓN)
28. PISTA SALTO DE LONGITUD (INSCRIPCIÓN)
29. ROCODROMO (INSCRIPCIÓN)
30. PARQUE DE CALISTENIA STREET WORKOUT LEBRIJA (INSCRIPCIÓN)



Ayuntamiento de Lebrija  
**PLAN LOCAL DE  
INSTALACIONES Y  
EQUIPAMIENTOS DEPORTIVOS**

Código Seguro De Verificación:	TP6zbRCB6h6qmKVx8agLkw==	Estado	Fecha y hora
Firmado Por	Josefa Ganfornina Dorantes	Firmado	07/03/2022 10:41:03
Observaciones	DILIGENCIA. Para hacer constar que este documento ha sido APROBADO INICIALMENTE por el Pleno de este Ayuntamiento, en sesión celebrada el día 23 de febrero de 2022. LA SECRETARIA ACCIDENTAL.	Página	207/2041
Url De Verificación	<a href="https://portal.dipusevilla.es/vfirmaAytos/code/TP6zbRCB6h6qmKVx8agLkw==">https://portal.dipusevilla.es/vfirmaAytos/code/TP6zbRCB6h6qmKVx8agLkw==</a>		



## VO PISCINA CUBIERTA DE LEBRIJA

## ESPACIOS DEPORTIVOS:

### OBSERVACIONES:

Actividad Deportiva Principal:

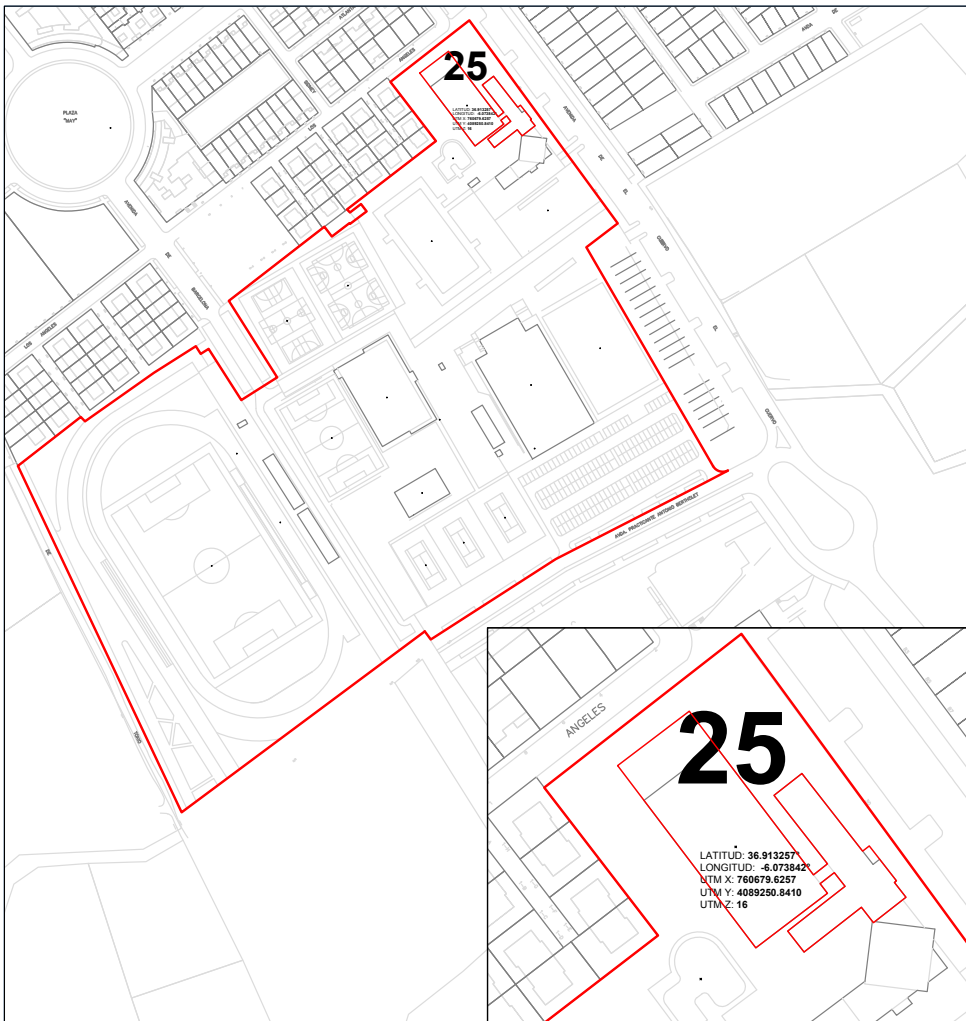
Actividades Secundarias:

Climatización:

### ESPACIOS COMPLEMENTARIOS:

Aseos Públicos:	<input checked="" type="checkbox"/>	Compartido con Otras Instalaciones:	<input checked="" type="checkbox"/>
Aseo Adaptado:	<input checked="" type="checkbox"/>	Compartido con Otras Instalaciones:	<input checked="" type="checkbox"/>
Vestuarios:	<input checked="" type="checkbox"/>	Compartido con Otras Instalaciones:	<input checked="" type="checkbox"/>
Vestuario Adaptado:	<input checked="" type="checkbox"/>	Compartido con Otras Instalaciones:	<input checked="" type="checkbox"/>
Gradas:	<input type="checkbox"/>	Plaza Reservada Accesible:	<input type="checkbox"/>

PLANIMETRIA ESCALA 1:2500 / 1:1000



- C.- POLIDEPORTIVO (ACTUALIZACIÓN)**
13. CAMPO BALONMANO Y VOLEY PLAYA
  14. CAMPO FUTBOL 5 (INSCRIPCIÓN)
  15. CAMPO FUTBOL 7
  16. CAMPO FUTBOL 11
  17. PABELLON 1
  18. PABELLON 2 ANTONIO DOMINGUEZ
  19. PISTA ATLETISMO
  20. PISTA POLIDEPORTIVA 1
  21. PISTA POLIDEPORTIVA 2
  22. PISTA TENIS 1
  23. PISTA TENIS 2
  24. PISTA TENIS 3
  - 25. PISCINA CUBIERTA DE LEBRIJA**
  26. PISCINA OLIMPICA
  27. PISCINA CHAPOTED (INSCRIPCIÓN)
  28. PISTA SALTO DE LONGITUD (INSCRIPCIÓN)
  29. ROCÓDROMO (INSCRIPCIÓN)
  30. PARQUE DE CALISTENIA STREET WORKOUT LEBRIJA (INSCRIPCIÓN)



## PLAN LOCAL DE INSTALACIONES Y

Código Seguro De Verificación:	TP6zbRCB6h6qmKVx8agLkw==	Estado	Fecha y hora
Firmado Por	Josefa Ganfornina Dorantes	Firmado	07/03/2022 10:41:03
Observaciones	DILIGENCIA. Para hacer constar que este documento ha sido APROBADO INICIALMENTE por el Pleno de este Ayuntamiento, en sesión celebrada el día 23 de febrero de 2022. LA SECRETARIA ACCIDENTAL.	Página	208/2041
Url De Verificación	<a href="https://portal.dipusevilla.es/vfirmaAytos/code/TP6zbRCB6h6qmKVx8agLkw==">https://portal.dipusevilla.es/vfirmaAytos/code/TP6zbRCB6h6qmKVx8agLkw==</a>		







Ayuntamiento de Lebrija  
Patronato Municipal de Deportes

## PLAN LOCAL DE INSTALACIONES Y EQUIPAMIENTOS DEPORTIVOS DE LEBRIJA

# FICHAS

## C.- POLIDEPORTIVO PISCINA OLIMPICA



<b>Código Seguro De Verificación:</b>	TP6zbRCB6h6qmKVx8agLkw==	<b>Estado</b>	<b>Fecha y hora</b>
<b>Firmado Por</b>	Josefa Ganformina Dorantes	Firmado	07/03/2022 10:41:03
<b>Observaciones</b>	DILIGENCIA. Para hacer constar que este documento ha sido APROBADO INICIALMENTE por el Pleno de este Ayuntamiento, en sesión celebrada el día 23 de febrero de 2022. LA SECRETARIA ACCIDENTAL.	<b>Página</b>	209/2041
<b>Url De Verificación</b>	<a href="https://portal.dipusevilla.es/vfirmaAytos/code/TP6zbRCB6h6qmKVx8agLkw==">https://portal.dipusevilla.es/vfirmaAytos/code/TP6zbRCB6h6qmKVx8agLkw==</a>		



## VO PISCINA OLIMPICA

## ESPACIOS DEPORTIVOS:

### ESPACIOS COMPLEMENTARIOS:

Vestuarios:	<input checked="" type="checkbox"/>
Nº Vestuarios Colectivos:	4
Superficie:	80 m2
Aseos Públicos:	<input checked="" type="checkbox"/>
Almacén Deportivo:	<input checked="" type="checkbox"/>
Gradas:	<input type="checkbox"/>
Nº Plazas de Pie:	
Nº Plazas Sentadas:	
Cubierta:	Sin Cubierta
Tipo:	
Taller de Mantenimiento:	<input checked="" type="checkbox"/>
Aparcamiento Bicicletas:	<input checked="" type="checkbox"/>
Aparcamiento Propio o en las Inmediaciones:	<input checked="" type="checkbox"/>

### ESPACIOS DEPORTIVOS EXISTENTES:

Piscina de 8 Calles, Vaso deportivo de 50 m.  
(50m x 22.5m 1125 m2 SurEste)  
Profundidad máx. : 2 m  
Profundidad mín. : 1.2 m  
Pendiente del suelo: <8  
Sin calentamiento del agua.  
Sistema tratamiento agua: Cloración.



### SERVICIOS AUXILIARES:

<input type="checkbox"/>	Bar:
<input checked="" type="checkbox"/>	Oficinas:
<input checked="" type="checkbox"/>	Almacén:
<input type="checkbox"/>	Sala de Exposiciones:
<input type="checkbox"/>	Zona Infantil:
<input checked="" type="checkbox"/>	Salón de Actos:
<input type="checkbox"/>	Sala de Lectura:
<input checked="" type="checkbox"/>	Control de Acceso:
<input checked="" type="checkbox"/>	Aula de Formación:
<input checked="" type="checkbox"/>	Transporte Colectivo:
<input checked="" type="checkbox"/>	Desfibrilador Permanente:
<input checked="" type="checkbox"/>	Uso Nocturno:
<input type="checkbox"/>	Servicios Comerciales:
<input checked="" type="checkbox"/>	Forma parte de un Complejo Deportivo:

### ENERGÍAS RENOVABLES:

<input checked="" type="checkbox"/>	Solar Térmica (ACS):	<input checked="" type="checkbox"/>	Caldera de Gasoil (Diesel):
<input type="checkbox"/>	Solar Fotovoltáica:	<input type="checkbox"/>	Caldera de Biomasa (Pellet):

### ENTIDADES TITULARES:

Propiedad:	Pública
Subclasificación:	Administración Local
Entidad:	Ayuntamiento

### ENTIDADES GESTORAS

Caracter:	Pública
Subclasificación:	Administración Local
Entidad:	Patronato Municipal de Deportes

### OBSERVACIONES:

- Se encuentra en perfectas condiciones.

### EFICIENCIA ENERGÉTICA:

<input type="checkbox"/>	Diseño Bioclimático:
<input type="checkbox"/>	Diseño Ecoeficiente:

### TRATAMIENTO DE RESIDUOS

<input type="checkbox"/>	Previo a la Recogida:
<input checked="" type="checkbox"/>	Separación:

### CALIFICACIÓN ENERGÉTICA:

<input type="checkbox"/>	Tipo de Edificación :
<input type="checkbox"/>	Calificación Energética:

### PROTECCIÓN CONTRA INCENDIOS:

<input checked="" type="checkbox"/>	Alumbrado de Emergencia :
<input checked="" type="checkbox"/>	Boca de Incendios Equipada:
<input checked="" type="checkbox"/>	Extintores Portátiles
<input type="checkbox"/>	Detección:

### C.- POLIDEPORTIVO (ACTUALIZACIÓN)

13. CAMPO BALONMANO Y VOLEY PLAYA
14. CAMPO FUTBOL 5 (INSCRIPCIÓN)
15. CAMPO FUTBOL 7
16. CAMPO FUTBOL 11
17. PABELLON 1
18. PABELLON 2 ANTONIO DOMINGUEZ
19. PISTA ATLETISMO
20. PISTA POLIDEPORTIVA 1
21. PISTA POLIDEPORTIVA 2
22. PISTA TENIS 1
23. PISTA TENIS 2
24. PISTA TENIS 3
25. PISCINA CUBIERTA
- 26. PISCINA OLIMPICA**
27. PISCINA CHAPOTEO (INSCRIPCIÓN)
28. PISTA SALTO DE LONGITUD (INSCRIPCIÓN)
29. ROCODROMO (INSCRIPCIÓN)
30. PARQUE DE CALISTENIA STREET WORKOUT LEBRIJA (INSCRIPCIÓN)



Código Seguro De Verificación:	TP6zbRCB6h6qmKVx8agLkw==	Estado	Fecha y hora
Firmado Por	Josefa Ganfornina Dorantes	Firmado	07/03/2022 10:41:03
Observaciones	DILIGENCIA. Para hacer constar que este documento ha sido APROBADO INICIALMENTE por el Pleno de este Ayuntamiento, en sesión celebrada el día 23 de febrero de 2022. LA SECRETARIA ACCIDENTAL.	Página	210/2041
Url De Verificación	<a href="https://portal.dipusevilla.es/vfirmaAytos/code/TP6zbRCB6h6qmKVx8agLkw==">https://portal.dipusevilla.es/vfirmaAytos/code/TP6zbRCB6h6qmKVx8agLkw==</a>		



VO PISCINA OLIMPICA

ESPACIOS DEPORTIVOS:

OBSERVACIONES:

Actividad Deportiva Principal:

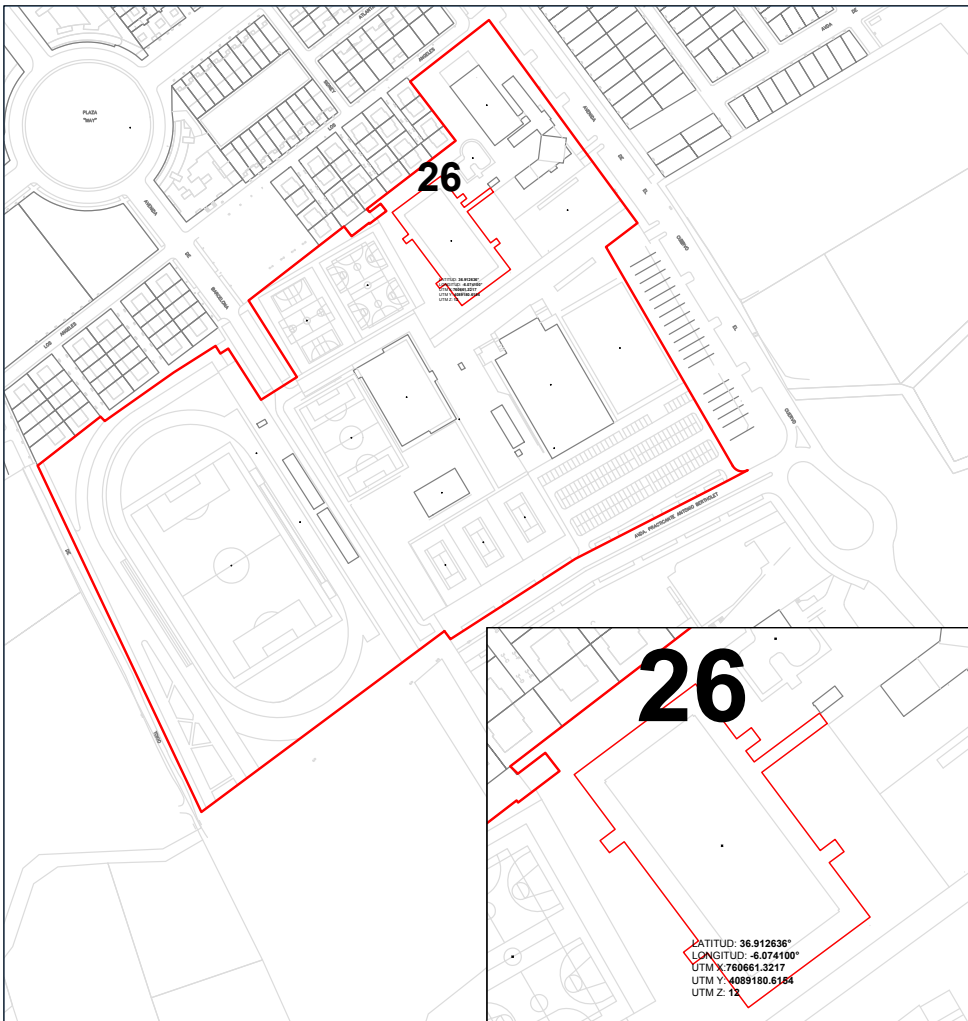
Actividades Secundarias:

Climatización:

ESPACIOS COMPLEMENTARIOS:

Aseos Públicos:	<input checked="" type="checkbox"/>	Compartido con Otras Instalaciones:	<input checked="" type="checkbox"/>
Aseo Adaptado:	<input checked="" type="checkbox"/>	Compartido con Otras Instalaciones:	<input checked="" type="checkbox"/>
Vestuarios:	<input checked="" type="checkbox"/>	Compartido con Otras Instalaciones:	<input checked="" type="checkbox"/>
Vestuario Adaptado:	<input checked="" type="checkbox"/>	Compartido con Otras Instalaciones:	<input checked="" type="checkbox"/>
Gradas:	<input type="checkbox"/>	Plaza Reservada Accesible:	<input type="checkbox"/>

PLANIMETRIA ESCALA 1:2500 / 1:100



- C.- POLIDEPORTIVO (ACTUALIZACIÓN)**
13. CAMPO BALONMANO Y VOLEY PLAYA
  14. CAMPO FUTBOL 5 (INSCRIPCIÓN)
  15. CAMPO FUTBOL 7
  16. CAMPO FUTBOL 11
  17. PABELLON 1
  18. PABELLON 2 ANTONIO DOMINGUEZ
  19. PISTA ATLETISMO
  20. PISTA POLIDEPORTIVA 1
  21. PISTA POLIDEPORTIVA 2
  22. PISTA TENIS 1
  23. PISTA TENIS 2
  24. PISTA TENIS 3
  25. PISCINA CUBIERTA
  - 26. PISCINA OLIMPICA**
  27. PISCINA CHAPOTED (INSCRIPCIÓN)
  28. PISTA SALTO DE LONGITUD (INSCRIPCIÓN)
  29. ROCÓDROMO (INSCRIPCIÓN)
  30. PARQUE DE CALISTENIA STREET WORKOUT LEBRUA (INSCRIPCIÓN)

Ayuntamiento de Lebrija

**PLAN LOCAL DE INSTALACIONES Y**

<b>Código Seguro De Verificación:</b>	TP6zbRCB6h6qmKVx8agLkw==	<b>Estado</b>	Fecha y hora
<b>Firmado Por</b>	Josefa Ganfornina Dorantes	Firmado	07/03/2022 10:41:03
<b>Observaciones</b>	DILIGENCIA. Para hacer constar que este documento ha sido APROBADO INICIALMENTE por el Pleno de este Ayuntamiento, en sesión celebrada el día 23 de febrero de 2022. LA SECRETARIA ACCIDENTAL.	<b>Página</b>	211/2041
<b>Url De Verificación</b>	<a href="https://portal.dipusevilla.es/vfirmaAytos/code/TP6zbRCB6h6qmKVx8agLkw==">https://portal.dipusevilla.es/vfirmaAytos/code/TP6zbRCB6h6qmKVx8agLkw==</a>		





Ayuntamiento de Lebrija  
Patronato Municipal de Deportes

## PLAN LOCAL DE INSTALACIONES Y EQUIPAMIENTOS DEPORTIVOS DE LEBRIJA

# FICHAS

## C.- POLIDEPORTIVO PISCINA CHAPOTEO



<b>Código Seguro De Verificación:</b>	TP6zbRCB6h6qmKVx8agLkw==	<b>Estado</b>	<b>Fecha y hora</b>
<b>Firmado Por</b>	Josefa Ganformina Dorantes	Firmado	07/03/2022 10:41:03
<b>Observaciones</b>	DILIGENCIA. Para hacer constar que este documento ha sido APROBADO INICIALMENTE por el Pleno de este Ayuntamiento, en sesión celebrada el día 23 de febrero de 2022. LA SECRETARIA ACCIDENTAL.	<b>Página</b>	212/2041
<b>Url De Verificación</b>	<a href="https://portal.dipusevilla.es/vfirmaAytos/code/TP6zbRCB6h6qmKVx8agLkw==">https://portal.dipusevilla.es/vfirmaAytos/code/TP6zbRCB6h6qmKVx8agLkw==</a>		



## VO PISCINA CHAPOTEO

## ESPACIOS DEPORTIVOS:

### ESPACIOS COMPLEMENTARIOS:

Vestuarios:	<input checked="" type="checkbox"/>
Nº Vestuarios Colectivos:	4
Superficie:	80m2
Aseos Públicos:	<input checked="" type="checkbox"/>
Almacén Deportivo:	<input checked="" type="checkbox"/>
Gradas:	<input type="checkbox"/>
Nº Plazas de Pie:	
Nº Plazas Sentadas:	
Cubierta:	Sin Cubierta
Tipo:	
Taller de Mantenimiento:	<input checked="" type="checkbox"/>
Aparcamiento Bicicletas:	<input checked="" type="checkbox"/>
Aparcamiento Propio o en las Inmediaciones:	<input checked="" type="checkbox"/>

### ESPACIOS DEPORTIVOS EXISTENTES:

Piscina de 8 Calles, Vaso deportivo de 50 m.  
(15.8m x 12 m 158 m2 SurEste)  
Profundidad máx.: 1.2 m  
Profundidad mín.: 0.4 m  
Pendiente del suelo: <3  
Sin calentamiento del agua.  
Sistema tratamiento agua: Cloración.



### SERVICIOS AUXILIARES:

Bar:	<input type="checkbox"/>
Oficinas:	<input checked="" type="checkbox"/>
Almacén:	<input checked="" type="checkbox"/>
Sala de Exposiciones:	<input type="checkbox"/>
Zona Infantil:	<input type="checkbox"/>
Salón de Actos:	<input checked="" type="checkbox"/>
Sala de Lectura:	<input type="checkbox"/>
Control de Acceso:	<input checked="" type="checkbox"/>
Aula de Formación:	<input checked="" type="checkbox"/>
Transporte Colectivo:	<input checked="" type="checkbox"/>
Desfibrilador Permanente:	<input checked="" type="checkbox"/>
Uso Nocturno:	<input checked="" type="checkbox"/>
Servicios Comerciales:	<input type="checkbox"/>
Forma parte de un Complejo Deportivo:	<input checked="" type="checkbox"/>

### ENERGÍAS RENOVABLES:

Solar Térmica (ACS):	<input checked="" type="checkbox"/>	Caldera de Gasoil (Diesel):	<input checked="" type="checkbox"/>
Solar Fotovoltáica:	<input type="checkbox"/>	Caldera de Biomasa (Pellet):	<input type="checkbox"/>

### ENTIDADES TITULARES:

Propiedad:	Pública
Subclasificación:	Administración Local
Entidad:	Ayuntamiento

### ENTIDADES GESTORAS

Caracter:	Pública
Subclasificación:	Administración Local
Entidad:	Patronato Municipal de Deportes

### OBSERVACIONES:

- Se encuentra en perfectas condiciones.

### EFICIENCIA ENERGÉTICA:

Diseño Bioclimático:	<input type="checkbox"/>
Diseño Ecoeficiente:	<input type="checkbox"/>

### TRATAMIENTO DE RESIDUOS

Previo a la Recogida:	<input type="checkbox"/>
Separación:	<input checked="" type="checkbox"/>

### CALIFICACIÓN ENERGÉTICA:

Tipo de Edificación:	<input type="checkbox"/>
Calificación Energética:	<input type="checkbox"/>

### PROTECCIÓN CONTRA INCENDIOS:

Alumbrado de Emergencia:	<input checked="" type="checkbox"/>
Boca de Incendios Equipada:	<input checked="" type="checkbox"/>
Extintores Portátiles:	<input checked="" type="checkbox"/>
Detección:	<input type="checkbox"/>

### C.- POLIDEPORTIVO (ACTUALIZACIÓN)

13. CAMPO BALONMANO Y VOLEY PLAYA
14. CAMPO FUTBOL 5 (INSCRIPCIÓN)
15. CAMPO FUTBOL 7
16. CAMPO FUTBOL 11
17. PABELLON 1
18. PABELLON 2 ANTONIO DOMINGUEZ
19. PISTA ATLETISMO
20. PISTA POLIDEPORTIVA 1
21. PISTA POLIDEPORTIVA 2
22. PISTA TENIS 1
23. PISTA TENIS 2
24. PISTA TENIS 3
25. PISCINA CUBIERTA
26. PISCINA OLIMPICA
27. PISCINA CHAPOTEO (INSCRIPCIÓN)
28. PISTA SALTO DE LONGITUD (INSCRIPCIÓN)
29. ROCODROMO (INSCRIPCIÓN)
30. PARQUE DE CALISTENIA STREET WORKOUT LEBRUA (INSCRIPCIÓN)



Ayuntamiento de Lebrija  
PLAN LOCAL DE  
INSTALACIONES Y  
EQUIPAMIENTOS DEPORTIVOS

Código Seguro De Verificación:	TP6zbRCB6h6qmKVx8agLkw==	Estado	Fecha y hora
Firmado Por	Josefa Ganfornina Dorantes	Firmado	07/03/2022 10:41:03
Observaciones	DILIGENCIA. Para hacer constar que este documento ha sido APROBADO INICIALMENTE por el Pleno de este Ayuntamiento, en sesión celebrada el día 23 de febrero de 2022. LA SECRETARÍA ACCIDENTAL.	Página	213/2041
Url De Verificación	<a href="https://portal.dipusevilla.es/vfirmaAytos/code/TP6zbRCB6h6qmKVx8agLkw==">https://portal.dipusevilla.es/vfirmaAytos/code/TP6zbRCB6h6qmKVx8agLkw==</a>		



VO PISCINA CHAPOTEO

ESPACIOS DEPORTIVOS:

OBSERVACIONES:

Actividad Deportiva Principal:

Actividades Secundarias:

Climatización:

ESPACIOS COMPLEMENTARIOS:

Aseos Publicos:  Compartido con Otras Instalaciones:

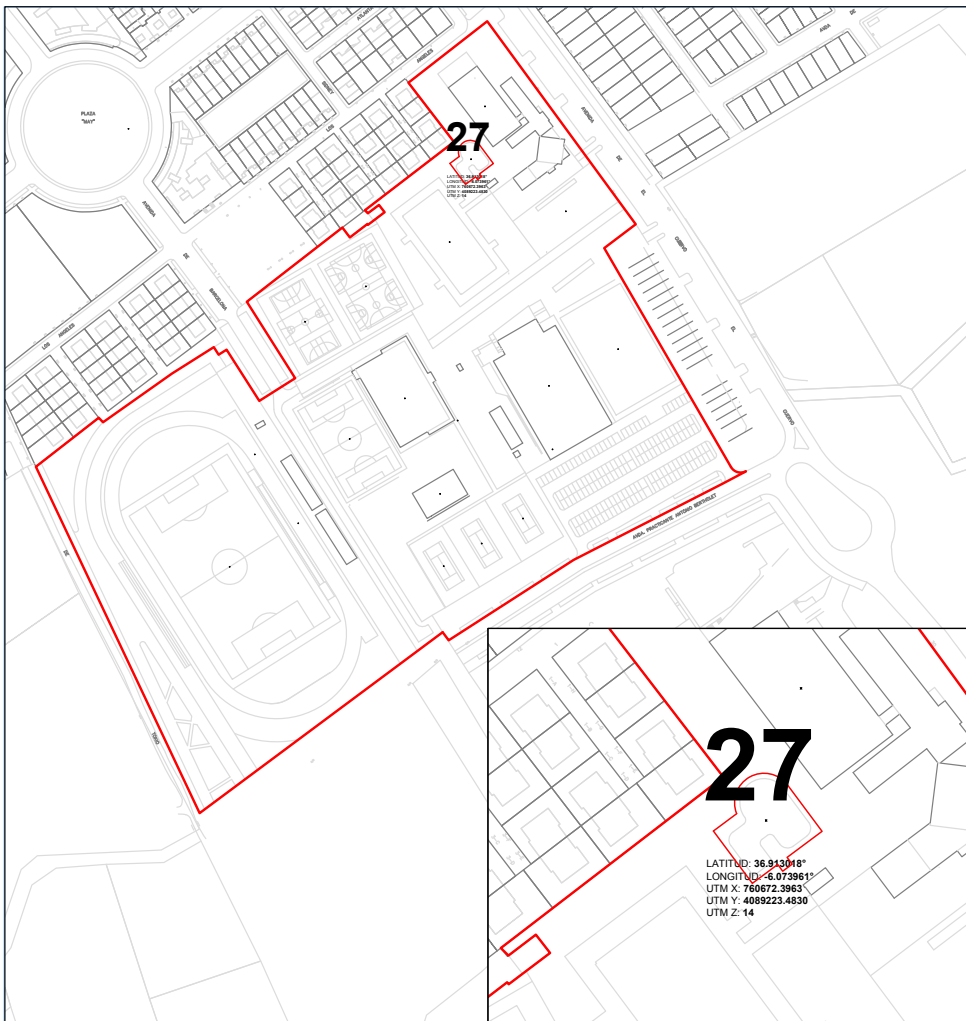
Aseo Adaptado:  Compartido con Otras Instalaciones:

Vestuarios:  Compartido con Otras Instalaciones:

Vestuario Adaptado:  Compartido con Otras Instalaciones:

Gradas:  Plaza Reservada Accesible:

PLANIMETRIA ESCALA 1:2500 / 1:750



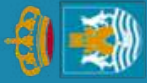
- C.- POLIDEPORTIVO (ACTUALIZACIÓN)**
- 13. CAMPO BALONMANO Y VOLEY PLAYA
  - 14. CAMPO FUTBOL 5 (INSCRIPCIÓN)
  - 15. CAMPO FUTBOL 7
  - 16. CAMPO FUTBOL 11
  - 17. PABELLON 1
  - 18. PABELLON 2 ANTONIO DOMINGUEZ
  - 19. PISTA ATLETISMO
  - 20. PISTA POLIDEPORTIVA 1
  - 21. PISTA POLIDEPORTIVA 2
  - 22. PISTA TENIS 1
  - 23. PISTA TENIS 2
  - 24. PISTA TENIS 3
  - 25. PISCINA CUBIERTA
  - 26. PISCINA OLIMPICA
  - 27. PISCINA CHAPOTEO (INSCRIPCIÓN)**
  - 28. PISTA SALTO DE LONGITUD (INSCRIPCIÓN)
  - 29. ROCÓDROMO (INSCRIPCIÓN)
  - 30. PARQUE DE CALISTENA STREET WORKOUT LEBRIJA (INSCRIPCIÓN)



PLAN LOCAL DE INSTALACIONES Y

Código Seguro De Verificación:	TP6zbRCB6h6qmKVx8agLkw==	Estado	Fecha y hora
Firmado Por	Josefa Ganfornina Dorantes	Firmado	07/03/2022 10:41:03
Observaciones	DILIGENCIA. Para hacer constar que este documento ha sido APROBADO INICIALMENTE por el Pleno de este Ayuntamiento, en sesión celebrada el día 23 de febrero de 2022. LA SECRETARIA ACCIDENTAL.	Página	214/2041
Url De Verificación	<a href="https://portal.dipusevilla.es/vfirmaAytos/code/TP6zbRCB6h6qmKVx8agLkw==">https://portal.dipusevilla.es/vfirmaAytos/code/TP6zbRCB6h6qmKVx8agLkw==</a>		





Ayuntamiento de Lebrija  
Patronato Municipal de Deportes

## PLAN LOCAL DE INSTALACIONES Y EQUIPAMIENTOS DEPORTIVOS DE LEBRIJA

# FICHAS

## C.- POLIDEPORTIVO PISTA SALTO DE LONGITUD



<b>Código Seguro De Verificación:</b>	TP6zbRCB6h6qmKVx8agLkw==	<b>Estado</b>	<b>Fecha y hora</b>
<b>Firmado Por</b>	Josefa Ganformina Dorantes	Firmado	07/03/2022 10:41:03
<b>Observaciones</b>	DILIGENCIA. Para hacer constar que este documento ha sido APROBADO INICIALMENTE por el Pleno de este Ayuntamiento, en sesión celebrada el día 23 de febrero de 2022. LA SECRETARIA ACCIDENTAL.	<b>Página</b>	215/2041
<b>Url De Verificación</b>	<a href="https://portal.dipusevilla.es/vfirmaAytos/code/TP6zbRCB6h6qmKVx8agLkw==">https://portal.dipusevilla.es/vfirmaAytos/code/TP6zbRCB6h6qmKVx8agLkw==</a>		



## VO PISTA SALTO DE LONGITUD

## ESPACIOS DEPORTIVOS:

### ESPACIOS COMPLEMENTARIOS:

Vestuarios:	<input checked="" type="checkbox"/>
Nº Vestuarios Colectivos:	4
Superficie:	140 m2
Aseos Públicos:	<input checked="" type="checkbox"/>
Almacén Deportivo:	<input checked="" type="checkbox"/>
Gradas:	<input type="checkbox"/>
Nº Plazas de Pie:	
Nº Plazas Sentadas:	
Cubierta:	Sin Cubierta
Tipo:	
Taller de Mantenimiento:	<input checked="" type="checkbox"/>
Aparcamiento Bicicletas:	<input checked="" type="checkbox"/>
Aparcamiento Propio o en las Inmediaciones:	<input checked="" type="checkbox"/>

### ESPACIOS DEPORTIVOS EXISTENTES:

Salto de Longitud 2 calles (60m x 3m 180 m2 NorOeste)



### SERVICIOS AUXILIARES:

<input type="checkbox"/> Bar:
<input checked="" type="checkbox"/> Oficinas:
<input checked="" type="checkbox"/> Almacén:
<input type="checkbox"/> Sala de Exposiciones:
<input type="checkbox"/> Zona Infantil:
<input checked="" type="checkbox"/> Salón de Actos:
<input type="checkbox"/> Sala de Lectura:
<input checked="" type="checkbox"/> Control de Acceso:
<input checked="" type="checkbox"/> Aula de Formación:
<input checked="" type="checkbox"/> Transporte Colectivo:
<input checked="" type="checkbox"/> Desfibrilador Permanente:
<input checked="" type="checkbox"/> Uso Nocturno:
<input type="checkbox"/> Servicios Comerciales:
<input checked="" type="checkbox"/> Forma parte de un Complejo Deportivo:

### ENERGÍAS RENOVABLES:

<input checked="" type="checkbox"/> Solar Térmica (ACS):	<input checked="" type="checkbox"/> Caldera de Gasoil (Diesel):
<input type="checkbox"/> Solar Fotovoltáica:	<input type="checkbox"/> Caldera de Biomasa (Pellet):

### ENTIDADES TITULARES:

Propiedad:	Pública
Subclasificación:	Administración Local
Entidad:	Ayuntamiento

### ENTIDADES GESTORAS

Caracter:	Pública
Subclasificación:	Administración Local
Entidad:	Patronato Municipal de Deportes

### OBSERVACIONES:

- Se encuentra en perfectas condiciones.

### EFICIENCIA ENERGÉTICA:

<input type="checkbox"/> Diseño Bioclimático:
<input type="checkbox"/> Diseño Ecoeficiente:

### TRATAMIENTO DE RESIDUOS

<input type="checkbox"/> Previo a la Recogida:
<input checked="" type="checkbox"/> Separación

### CALIFICACIÓN ENERGÉTICA:

<input type="checkbox"/> Tipo de Edificación :
<input type="checkbox"/> Calificación Enegetica:

### PROTECCIÓN CONTRA INCENDIOS:

<input checked="" type="checkbox"/> Alumbrado de Emergencia :
<input checked="" type="checkbox"/> Boca de Incendios Equipada:
<input checked="" type="checkbox"/> Extintores Portátiles
<input type="checkbox"/> Detección:

### G.- POLIDEPORTIVO (ACTUALIZACIÓN)

13. CAMPO BALONMANO Y VOLEY PLAYA
14. CAMPO FUTBOL 5 (INSCRIPCIÓN)
15. CAMPO FUTBOL 7
16. CAMPO FUTBOL 11
17. PABELLON 1
18. PABELLON 2 ANTONIO DOMINGUEZ
19. PISTA ATLETISMO
20. PISTA POLIDEPORTIVA 1
21. PISTA POLIDEPORTIVA 2
22. PISTA TENIS 1
23. PISTA TENIS 2
24. PISTA TENIS 3
25. PISCINA CUBIERTA
26. PISCINA OLIMPICA
27. PISCINA CHAPOTEO (INSCRIPCIÓN)
28. PISTA SALTO DE LONGITUD (INSCRIPCIÓN)
29. ROCÓDROMO (INSCRIPCIÓN)
30. PARQUE DE CALISTENIA STREET WORKOUT LEBRUA (INSCRIPCIÓN)



Ayuntamiento de Lebrija  
**PLAN LOCAL DE  
 INSTALACIONES Y  
 EQUIPAMIENTOS DEPORTIVOS**

Código Seguro De Verificación:	TP6zbRCB6h6qmKVx8agLkw==	Estado	Fecha y hora
Firmado Por	Josefa Ganfornina Dorantes	Firmado	07/03/2022 10:41:03
Observaciones	DILIGENCIA. Para hacer constar que este documento ha sido APROBADO INICIALMENTE por el Pleno de este Ayuntamiento, en sesión celebrada el día 23 de febrero de 2022. LA SECRETARIA ACCIDENTAL.	Página	216/2041
Url De Verificación	<a href="https://portal.dipusevilla.es/vfirmaAytos/code/TP6zbRCB6h6qmKVx8agLkw==">https://portal.dipusevilla.es/vfirmaAytos/code/TP6zbRCB6h6qmKVx8agLkw==</a>		





## VO PISTA SALTO DE LONGITUD

## ESPACIOS DEPORTIVOS:

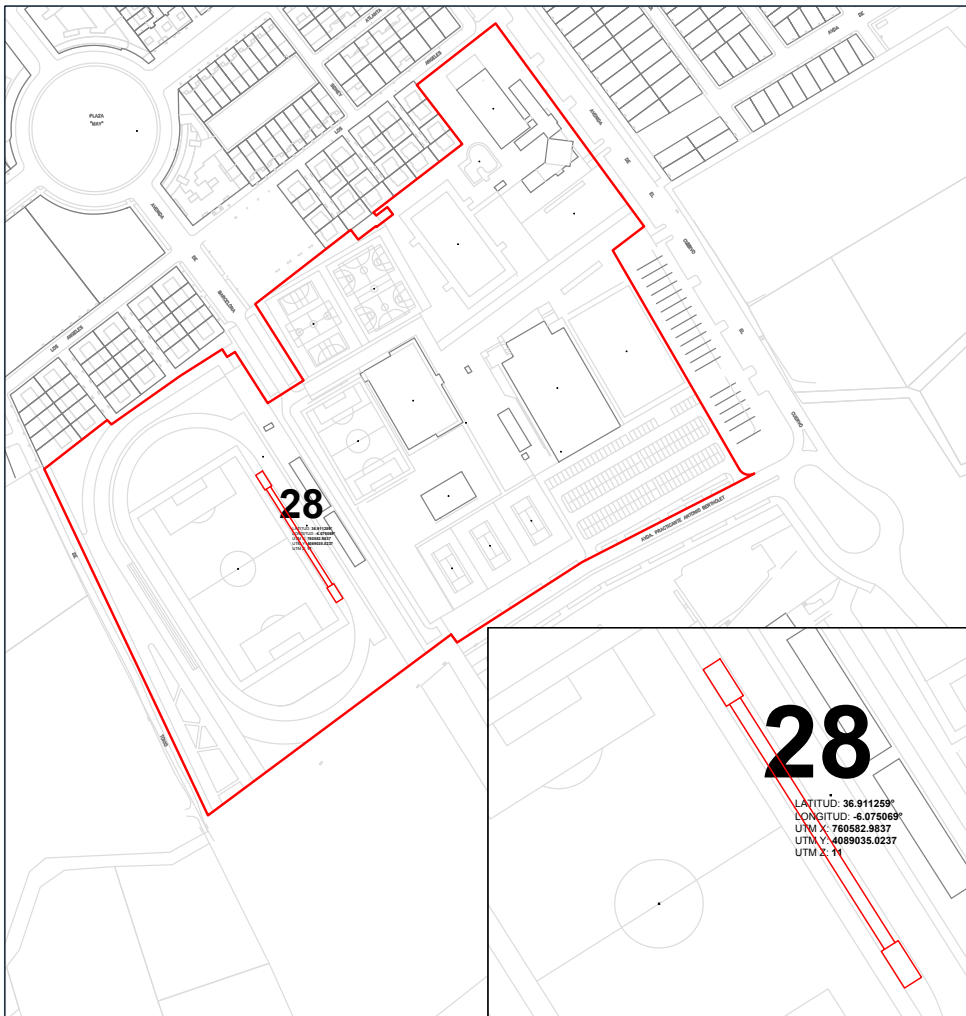
### OBSERVACIONES:

Actividad Deportiva Principal:	Salto de Longitud
Actividades Secundarias:	
Climatización:	

### ESPACIOS COMPLEMENTARIOS:

Aseos Públicos:	<input checked="" type="checkbox"/>	Compartido con Otras Instalaciones:	<input checked="" type="checkbox"/>
Aseo Adaptado:	<input checked="" type="checkbox"/>	Compartido con Otras Instalaciones:	<input checked="" type="checkbox"/>
Vestuarios:	<input checked="" type="checkbox"/>	Compartido con Otras Instalaciones:	<input checked="" type="checkbox"/>
Vestuario Adaptado:	<input checked="" type="checkbox"/>	Compartido con Otras Instalaciones:	<input checked="" type="checkbox"/>
Gradas:	<input type="checkbox"/>	Plaza Reservada Accesible:	<input type="checkbox"/>

PLANIMETRIA ESCALA 1:2500 / 1:100



### C.- POLIDEPORTIVO (ACTUALIZACIÓN)

13. CAMPO BALONMANO Y VOLEY PLAYA
14. CAMPO FÚTBOL 5 (INSCRIPCIÓN)
15. CAMPO FÚTBOL 7
16. CAMPO FÚTBOL 11
17. PABELLON 1
18. PABELLON 2 ANTONIO DOMÍNGUEZ
19. PISTA ATLETISMO
20. PISTA POLIDEPORTIVA 1
21. PISTA POLIDEPORTIVA 2
22. PISTA TENIS 1
23. PISTA TENIS 2
24. PISTA TENIS 3
25. PISCINA CUBIERTA
26. PISCINA OLÍMPICA
27. PISCINA CHAPOTED (INSCRIPCIÓN)
28. PISTA SALTO DE LONGITUD (INSCRIPCIÓN)
29. ROCÓDROMO (INSCRIPCIÓN)
30. PARQUE DE CALISTENIA STREET WORKOUT LEBRIJA (INSCRIPCIÓN)



Ayuntamiento de Lebrija  
PLAN LOCAL DE  
INSTALACIONES Y  
ESPACIOS DEPORTIVOS

Código Seguro De Verificación:	TP6zbRCB6h6qmKVx8agLkw==	Estado	Fecha y hora
Firmado Por	Josefa Ganfornina Dorantes	Firmado	07/03/2022 10:41:03
Observaciones	DILIGENCIA. Para hacer constar que este documento ha sido APROBADO INICIALMENTE por el Pleno de este Ayuntamiento, en sesión celebrada el día 23 de febrero de 2022. LA SECRETARIA ACCIDENTAL.	Página	217/2041
Url De Verificación	<a href="https://portal.dipusevilla.es/vfirmaAytos/code/TP6zbRCB6h6qmKVx8agLkw==">https://portal.dipusevilla.es/vfirmaAytos/code/TP6zbRCB6h6qmKVx8agLkw==</a>		





Ayuntamiento de Lebrija  
Patronato Municipal de Deportes

## PLAN LOCAL DE INSTALACIONES Y EQUIPAMIENTOS DEPORTIVOS DE LEBRIJA

# FICHAS

C.- POLIDEPORTIVO  
ROCÓDROMO



<b>Código Seguro De Verificación:</b>	TP6zbRCB6h6qmKVx8agLkw==	<b>Estado</b>	<b>Fecha y hora</b>
<b>Firmado Por</b>	Josefa Ganformina Dorantes	Firmado	07/03/2022 10:41:03
<b>Observaciones</b>	DILIGENCIA. Para hacer constar que este documento ha sido APROBADO INICIALMENTE por el Pleno de este Ayuntamiento, en sesión celebrada el día 23 de febrero de 2022. LA SECRETARIA ACCIDENTAL.	<b>Página</b>	218/2041
<b>Url De Verificación</b>	<a href="https://portal.dipusevilla.es/vfirmaAytos/code/TP6zbRCB6h6qmKVx8agLkw==">https://portal.dipusevilla.es/vfirmaAytos/code/TP6zbRCB6h6qmKVx8agLkw==</a>		



**VO ROCÓDROMO**

**ESPACIOS DEPORTIVOS:**

**ESPACIOS COMPLEMENTARIOS:**

Vestuarios:	<input checked="" type="checkbox"/>
Nº Vestuarios Colectivos:	6
Superficie:	155 m2
Aseos Públicos:	<input checked="" type="checkbox"/>
Almacén Deportivo:	<input checked="" type="checkbox"/>
Gradas:	<input checked="" type="checkbox"/>
Nº Plazas de Pie:	120
Nº Plazas Sentadas:	200
Cubierta:	Total
Tipo:	Fija
Taller de Mantenimiento:	<input checked="" type="checkbox"/>
Aparcamiento Bicicletas:	<input checked="" type="checkbox"/>
Aparcamiento Propio o en las Inmediaciones:	<input checked="" type="checkbox"/>

**ESPACIOS DEPORTIVOS EXISTENTES:**

Muro de Escalada (15m x 8m 120m2 SurOeste)

**SERVICIOS AUXILIARES:**

<input type="checkbox"/> Bar:
<input checked="" type="checkbox"/> Oficinas:
<input checked="" type="checkbox"/> Almacén:
<input type="checkbox"/> Sala de Exposiciones:
<input type="checkbox"/> Zona Infantil:
<input checked="" type="checkbox"/> Salón de Actos:
<input type="checkbox"/> Sala de Lectura:
<input checked="" type="checkbox"/> Control de Acceso:
<input checked="" type="checkbox"/> Aula de Formación:
<input checked="" type="checkbox"/> Transporte Colectivo:
<input checked="" type="checkbox"/> Desfibrilador Permanente:
<input checked="" type="checkbox"/> Uso Nocturno:
<input type="checkbox"/> Servicios Comerciales:
<input checked="" type="checkbox"/> Forma parte de un Complejo Deportivo:

**ENERGÍAS RENOVABLES:**

<input checked="" type="checkbox"/> Solar Térmica (ACS):	<input checked="" type="checkbox"/> Caldera de Gasoil (Diesel):
<input type="checkbox"/> Solar Fotovoltáica:	<input type="checkbox"/> Caldera de Biomasa (Pellet):

**ENTIDADES TITULARES:**

Propiedad:	Pública
Subclasificación:	Administración Local
Entidad:	Ayuntamiento

**ENTIDADES GESTORAS**

Caracter:	Pública
Subclasificación:	Administración Local
Entidad:	Patronato Municipal de Deportes

**OBSERVACIONES:**

- Construcción Nueva en Perfectas Condiciones.

**EFICIENCIA ENERGÉTICA:**

<input type="checkbox"/> Diseño Bioclimático:
<input type="checkbox"/> Diseño Ecoeficiente:

**TRATAMIENTO DE RESIDUOS**

<input type="checkbox"/> Previo a la Recogida:
<input checked="" type="checkbox"/> Separación

**CALIFICACIÓN ENERGÉTICA:**

<input type="checkbox"/> Tipo de Edificación :
<input type="checkbox"/> Calificación Enegetica:

**PROTECCIÓN CONTRA INCENDIOS:**

<input checked="" type="checkbox"/> Alumbrado de Emergencia :
<input checked="" type="checkbox"/> Boca de Incendios Equipada:
<input checked="" type="checkbox"/> Extintores Portátiles
<input type="checkbox"/> Detección:

**C.- POLIDEPORTIVO (ACTUALIZACIÓN)**

- 13. CAMPO BALONMANO Y VOLEY PLAYA
- 14. CAMPO FUTBOL 5 (INSCRIPCIÓN)
- 15. CAMPO FUTBOL 7
- 16. CAMPO FUTBOL 11
- 17. PABELLON 1
- 18. PABELLON 2 ANTONIO DOMINGUEZ
- 19. PISTA ATLETISMO
- 20. PISTA POLIDEPORTIVA 1
- 21. PISTA POLIDEPORTIVA 2
- 22. PISTA TENIS 1
- 23. PISTA TENIS 2
- 24. PISTA TENIS 3
- 25. PISCINA CUBIERTA
- 26. PISCINA OLIMPICA
- 27. PISCINA CHAPOTEO (INSCRIPCIÓN)
- 28. PISTA SALTO DE LONGITUD (INSCRIPCIÓN)
- 29. **POCOLOMERA (INSCRIPCIÓN)**
- 30. PARQUE DE CALISTENIA STREET WORKOUT LEBRJA (INSCRIPCIÓN)



<b>Código Seguro De Verificación:</b>	TP6zbRCB6h6qmKVx8agLkw==	<b>Estado</b>	<b>Fecha y hora</b>
<b>Firmado Por</b>	Josefa Ganfornina Dorantes	Firmado	07/03/2022 10:41:03
<b>Observaciones</b>	DILIGENCIA. Para hacer constar que este documento ha sido APROBADO INICIALMENTE por el Pleno de este Ayuntamiento, en sesión celebrada el día 23 de febrero de 2022. LA SECRETARIA ACCIDENTAL.	<b>Página</b>	219/2041
<b>Url De Verificación</b>	<a href="https://portal.dipusevilla.es/vfirmaAytos/code/TP6zbRCB6h6qmKVx8agLkw==">https://portal.dipusevilla.es/vfirmaAytos/code/TP6zbRCB6h6qmKVx8agLkw==</a>		



VO ROCÓDROMO

ESPACIOS DEPORTIVOS:

OBSERVACIONES:

Actividad Deportiva Principal: Escalada

Actividades Secundarias:

Climatización:

ESPACIOS COMPLEMENTARIOS:

Aseos Públicos:  Compartido con Otras Instalaciones:

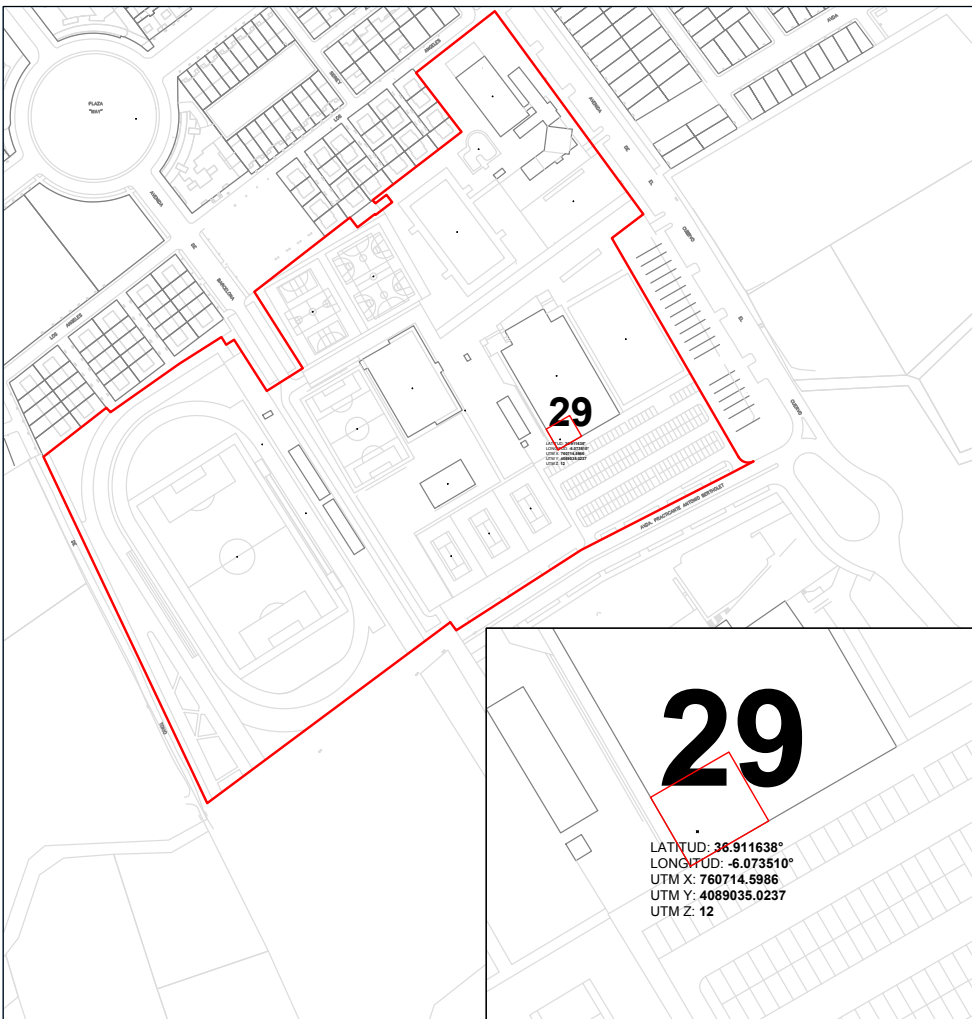
Aseo Adaptado:  Compartido con Otras Instalaciones:

Vestuarios:  Compartido con Otras Instalaciones:

Vestuario Adaptado:  Compartido con Otras Instalaciones:

Gradas:  Plaza Reservada Accesible:

PLANIMETRIA ESCALA 1:1000 / 1:750



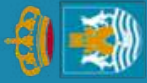
- C.- POLIDEPORTIVO (ACTUALIZACIÓN)**
- 13. CAMPO BALONMANO Y VOLEY PLAYA
  - 14. CAMPO FUTBOL 5 (INSCRIPCIÓN)
  - 15. CAMPO FUTBOL 7
  - 16. CAMPO FUTBOL 11
  - 17. PABELLON 1
  - 18. PABELLON 2 ANTONIO DOMINGUEZ
  - 19. PISTA ATLETISMO
  - 20. PISTA POLIDEPORTIVA 1
  - 21. PISTA POLIDEPORTIVA 2
  - 22. PISTA TENIS 1
  - 23. PISTA TENIS 2
  - 24. PISTA TENIS 3
  - 25. PISCINA CUBIERTA
  - 26. PISCINA OLIMPICA
  - 27. PISCINA CHAPOTE (INSCRIPCIÓN)
  - 28. PISTA SALTO DE LONGITUD (INSCRIPCIÓN)
  - 29. ROCÓDROMO (INSCRIPCIÓN)**
  - 30. PARQUE DE CALISTENIA STREET WORKOUT LEBRIJA (INSCRIPCIÓN)



PLAN LOCAL DE INSTALACIONES Y

Código Seguro De Verificación:	TP6zbRCB6h6qmKVx8agLkw==	Estado	Fecha y hora
Firmado Por	Josefa Ganformina Dorantes	Firmado	07/03/2022 10:41:03
Observaciones	DILIGENCIA. Para hacer constar que este documento ha sido APROBADO INICIALMENTE por el Pleno de este Ayuntamiento, en sesión celebrada el día 23 de febrero de 2022. LA SECRETARÍA ACCIDENTAL.	Página	220/2041
Url De Verificación	<a href="https://portal.dipusevilla.es/vfirmaAytos/code/TP6zbRCB6h6qmKVx8agLkw==">https://portal.dipusevilla.es/vfirmaAytos/code/TP6zbRCB6h6qmKVx8agLkw==</a>		





Ayuntamiento de Lebrija  
Patronato Municipal de Deportes

## PLAN LOCAL DE INSTALACIONES Y EQUIPAMIENTOS DEPORTIVOS DE LEBRIJA

# FICHAS

## C.- POLIDEPORTIVO PARQUE DE CALISTENIA STREET WORKOUT



<b>Código Seguro De Verificación:</b>	TP6zbRCB6h6qmKVx8agLkw==	<b>Estado</b>	<b>Fecha y hora</b>
<b>Firmado Por</b>	Josefa Ganformina Dorantes	Firmado	07/03/2022 10:41:03
<b>Observaciones</b>	DILIGENCIA. Para hacer constar que este documento ha sido APROBADO INICIALMENTE por el Pleno de este Ayuntamiento, en sesión celebrada el día 23 de febrero de 2022. LA SECRETARIA ACCIDENTAL.	<b>Página</b>	221/2041
<b>Url De Verificación</b>	<a href="https://portal.dipusevilla.es/vfirmaAytos/code/TP6zbRCB6h6qmKVx8agLkw==">https://portal.dipusevilla.es/vfirmaAytos/code/TP6zbRCB6h6qmKVx8agLkw==</a>		



PARQUE CALISTENIA STREET WORKOUT LEBRIJA

ESPACIOS DEPORTIVOS:

ESPACIOS COMPLEMENTARIOS:

Vestuarios:

Nº Vestuarios Colectivos: 1

Superficie: 20 m2

Aseos Públicos:

Almacén Deportivo:

Gradas:

Nº Plazas de Pie:

Nº Plazas Sentadas:

Cubierta: Sin cubierta

Tipo:

Taller de Mantenimiento:

Aparcamiento Bicicletas:

Aparcamiento Propio o en las Inmediaciones:

ESPACIOS DEPORTIVOS EXISTENTES:

Parque de Calistenia (10,3m x 20m 206m2 SurEste)

SERVICIOS AUXILIARES:

Bar:

Oficinas:

Almacén:

Sala de Exposiciones:

Zona Infantil:

Salón de Actos:

Sala de Lectura:

Control de Acceso:

Aula de Formación:

Transporte Colectivo:

Desfibrilador Permanente:

Uso Nocturno:

Servicios Comerciales:

Integración de un centro de caracter sociocultural o comercial:

ENERGÍAS RENOVABLES:

Solar Térmica (ACS):

Solar Fotovoltaica:

Caldera de Gasoil (Diesel):

Caldera de Biomasa (Pellet):

ENTIDADES TITULARES:

Propiedad: Pública

Subclasificación: Administración Local

Entidad: Ayuntamiento

ENTIDADES GESTORAS:

Caracter: Pública

Subclasificación: Administración Local

Entidad: Ayuntamiento

OBSERVACIONES:

Se encuentra en perfectas condiciones.

EFICIENCIA ENERGÉTICA:

Diseño Bioclimático:

Diseño Ecoeficiente:

TRATAMIENTO DE RESIDUOS

Previo a la Recogida:

Separación:

CALIFICACIÓN ENERGÉTICA:

Tipo de Edificación:

Calificación Energética:

PROTECCIÓN CONTRA INCENDIOS:

Alumbrado de Emergencia:

Boca de Incendios Equipada:

Extintores Portátiles:

Detección:

C.- POLIDEPORTIVO (ACTUALIZACIÓN)

13. CAMPO BALONMANO Y VOLEY PLAYA
14. CAMPO FUTBOL 5 (INSCRIPCIÓN)
15. CAMPO FUTBOL 7
16. CAMPO FUTBOL 11
17. PABELLON 1
18. PABELLON 2 ANTONIO DOMÍNGUEZ
19. PISTA ATLETISMO
20. PISTA POLIDEPORTIVA 1
21. PISTA POLIDEPORTIVA 2
22. PISTA TENIS 1
23. PISTA TENIS 2
24. PISTA TENIS 3
25. PISCINA CUBIERTA
26. PISCINA OLÍMPICA
27. PISCINA CHAPOTEG (INSCRIPCIÓN)
28. PISTA SALTO DE LONGITUD (INSCRIPCIÓN)
29. ROCÓDROMO (INSCRIPCIÓN)

30. PARQUE DE CALISTENIA STREET WORKOUT LEBRIJA (INSCRIPCIÓN)



Código Seguro De Verificación:	TP6zbRCB6h6qmKVx8agLkw==	Estado	Fecha y hora
Firmado Por	Josefa Ganfornina Dorantes	Firmado	07/03/2022 10:41:03
Observaciones	DILIGENCIA. Para hacer constar que este documento ha sido APROBADO INICIALMENTE por el Pleno de este Ayuntamiento, en sesión celebrada el día 23 de febrero de 2022. LA SECRETARIA ACCIDENTAL.	Página	222/2041
Url De Verificación	<a href="https://portal.dipusevilla.es/vfirmaAytos/code/TP6zbRCB6h6qmKVx8agLkw==">https://portal.dipusevilla.es/vfirmaAytos/code/TP6zbRCB6h6qmKVx8agLkw==</a>		



**PARQUE CALISTENIA STREET WORKOUT LEBRIJA**

**ESPACIOS DEPORTIVOS:**

**OBSERVACIONES:**

Actividad Deportiva Principal:

Actividades Secundarias:

Climatización:

**ESPACIOS COMPLEMENTARIOS:**

Aseos Públicos:  Compartido con Otras Instalaciones:

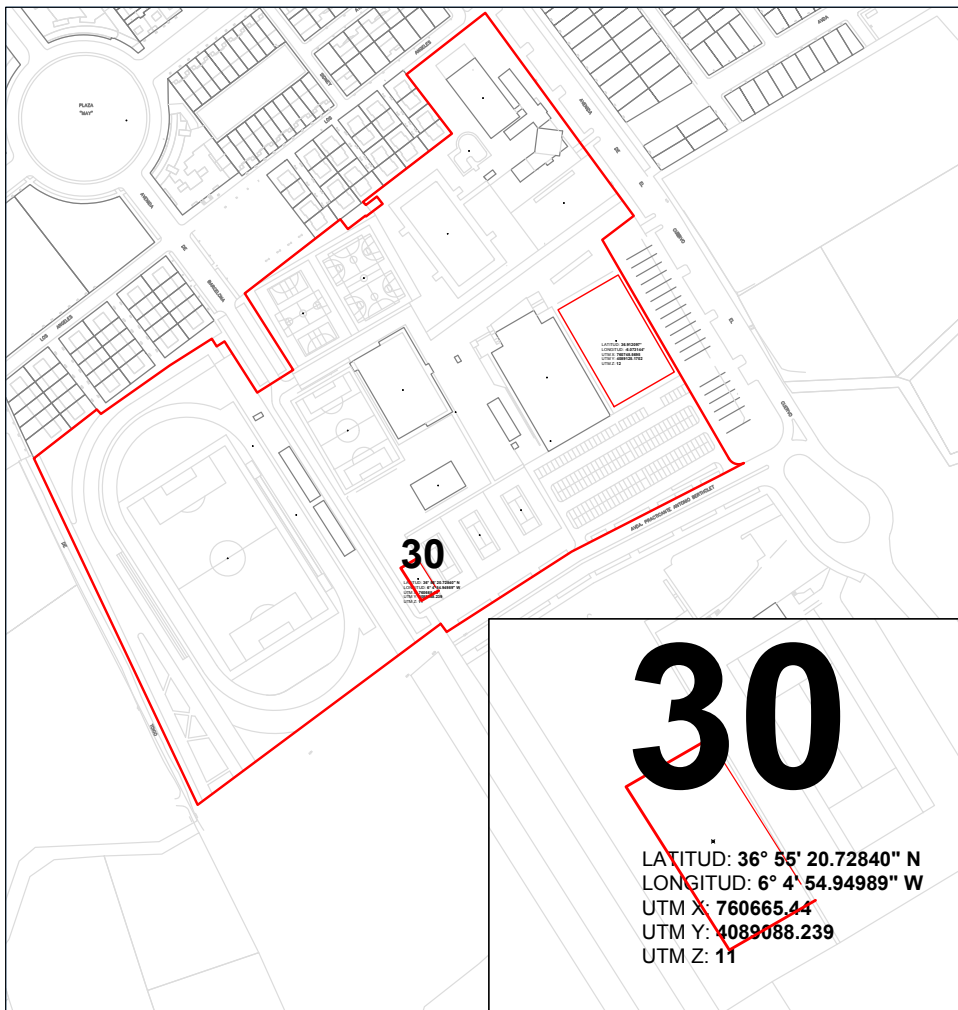
Aseo Adaptado:  Compartido con Otras Instalaciones:

Vestuarios:  Compartido con Otras Instalaciones:

Vestuario Adaptado:  Compartido con Otras Instalaciones:

Gradas:  Plaza Reservada Accesible:

PLANIMETRIA ESCALA 1:2500 / 1:500

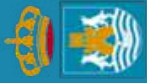


- C.- POLIDEPORTIVO (ACTUALIZACIÓN)**
- 13. CAMPO BALONMANO Y VOLEY PLAYA
  - 14. CAMPO FUTBOL 5 (INSCRIPCIÓN)
  - 15. CAMPO FUTBOL 7
  - 16. CAMPO FUTBOL 11
  - 17. PABELLON 1
  - 18. PABELLON 2 ANTONIO DOMINGUEZ
  - 19. PISTA ATLETISMO
  - 20. PISTA POLIDEPORTIVA 1
  - 21. PISTA POLIDEPORTIVA 2
  - 22. PISTA TENIS 1
  - 23. PISTA TENIS 2
  - 24. PISTA TENIS 3
  - 25. PISCINA CUBIERTA
  - 26. PISCINA OLIMPICA
  - 27. PISCINA CHAPOTEO (INSCRIPCIÓN)
  - 28. PISTA SALTO DE LONGITUD (INSCRIPCIÓN)
  - 29. ROCÓDROMO (INSCRIPCIÓN)
  - 30. PARQUE DE CALISTENIA STREET WORKOUT LEBRIJA (INSCRIPCIÓN)**



<b>Código Seguro De Verificación:</b>	TP6zbRCB6h6qmKVx8agLkw==	<b>Estado</b>	<b>Fecha y hora</b>
<b>Firmado Por</b>	Josefa Ganfornina Dorantes	Firmado	07/03/2022 10:41:03
<b>Observaciones</b>	DILIGENCIA. Para hacer constar que este documento ha sido APROBADO INICIALMENTE por el Pleno de este Ayuntamiento, en sesión celebrada el día 23 de febrero de 2022. LA SECRETARIA ACCIDENTAL.	<b>Página</b>	223/2041
<b>Url De Verificación</b>	<a href="https://portal.dipusevilla.es/vfirmaAytos/code/TP6zbRCB6h6qmKVx8agLkw==">https://portal.dipusevilla.es/vfirmaAytos/code/TP6zbRCB6h6qmKVx8agLkw==</a>		





Ayuntamiento de Lebrija  
Patronato Municipal de Deportes

## PLAN LOCAL DE INSTALACIONES Y EQUIPAMIENTOS DEPORTIVOS DE LEBRIJA

# FICHAS

## D.- OTROS ESPACIOS DEPORTIVOS ANTIGUA CASETA MUNICIPAL



<b>Código Seguro De Verificación:</b>	TP6zbRCB6h6qmKVx8agLkw==	<b>Estado</b>	<b>Fecha y hora</b>
<b>Firmado Por</b>	Josefa Ganformina Dorantes	Firmado	07/03/2022 10:41:03
<b>Observaciones</b>	DILIGENCIA. Para hacer constar que este documento ha sido APROBADO INICIALMENTE por el Pleno de este Ayuntamiento, en sesión celebrada el día 23 de febrero de 2022. LA SECRETARIA ACCIDENTAL.	<b>Página</b>	224/2041
<b>Url De Verificación</b>	<a href="https://portal.dipusevilla.es/vfirmaAytos/code/TP6zbRCB6h6qmKVx8agLkw==">https://portal.dipusevilla.es/vfirmaAytos/code/TP6zbRCB6h6qmKVx8agLkw==</a>		





ESPACIOS COMPLEMENTARIOS:

Vestuarios:	<input checked="" type="checkbox"/>
Nº Vestuarios Colectivos:	2
Superficie:	20 m2
Aseos Públicos:	<input checked="" type="checkbox"/>
Almacén Deportivo:	<input checked="" type="checkbox"/>
Gradas:	<input checked="" type="checkbox"/>
Nº Plazas de Pie:	
Nº Plazas Sentadas:	450
Cubierta:	Sí
Tipo:	Fija
Taller de Mantenimiento:	<input checked="" type="checkbox"/>
Aparcamiento Bicicletas:	<input type="checkbox"/>
Aparcamiento Propio o en las Inmediaciones:	<input checked="" type="checkbox"/>

ESPACIOS DEPORTIVOS EXISTENTES:

Pista Polideportiva (1000m2 NorOeste)



SERVICIOS AUXILIARES:

<input type="checkbox"/> Bar:
<input checked="" type="checkbox"/> Oficinas:
<input checked="" type="checkbox"/> Almacén:
<input type="checkbox"/> Sala de Exposiciones:
<input type="checkbox"/> Zona Infantil:
<input type="checkbox"/> Salón de Actos:
<input type="checkbox"/> Sala de Lectura:
<input checked="" type="checkbox"/> Control de Acceso:
<input type="checkbox"/> Aula de Formación:
<input checked="" type="checkbox"/> Transporte Colectivo:
<input checked="" type="checkbox"/> Desfibrilador Permanente:
<input checked="" type="checkbox"/> Uso Nocturno:
<input type="checkbox"/> Servicios Comerciales:
<input type="checkbox"/> Integración de un centro de carácter sociocultural o comercial:

ENERGÍAS RENOVABLES:

<input type="checkbox"/> Solar Térmica (ACS):	<input type="checkbox"/> Caldera de Gasoil (Diesel):
<input type="checkbox"/> Solar Fotovoltaica:	<input type="checkbox"/> Caldera de Biomasa (Pellet):

ENTIDADES TITULARES:

Propiedad:	Pública
Subclasificación:	Administración Local
Entidad:	Ayuntamiento

ENTIDADES GESTORAS

Caracter:	Pública
Subclasificación:	Administración Local
Entidad:	Delegación de Cultura

OBSERVACIONES:

La gestión de la Caseta Municipal pasa del patronato Municipal de Deportes a Delegación de Cultura.

EFICIENCIA ENERGÉTICA:

<input type="checkbox"/> Diseño Bioclimático:
<input type="checkbox"/> Diseño Ecoeficiente:

TRATAMIENTO DE RESIDUOS

<input type="checkbox"/> Previo a la Recogida:
<input checked="" type="checkbox"/> Separación

CALIFICACIÓN ENERGÉTICA:

<input type="checkbox"/> Tipo de Edificación :
<input type="checkbox"/> Calificación Energética:

PROTECCIÓN CONTRA INCENDIOS:

<input checked="" type="checkbox"/> Alumbrado de Emergencia :
<input checked="" type="checkbox"/> Boca de Incendios Equipada:
<input checked="" type="checkbox"/> Extintores Portátiles
<input type="checkbox"/> Detección:

D.- OTROS ESPACIOS DEPORTIVOS

- 31. ANTIGUA CASETA MUNICIPAL (ACTUALIZACIÓN)
- 32. CAMPO DE FUTBOL MUNICIPAL (ACTUALIZACIÓN)
- 33. ESCUELA MUNICIPAL DE DANZA Y MUSICA (ACTUALIZACIÓN)
- 34. CIRCUITO DE AUTOMODELISMO CIUDAD DE LEBRIJA (INSCRIPCIÓN)
- 35. PISTA POLIDEPORTIVA HELIPUERTO (INSCRIPCIÓN)
- 36. PISTA PATINAJE (INSCRIPCIÓN)
- 37. PISTA DE PETANCA PLAZA ANDRES GARCIA MAY
- 38. PISTA DE PETANCA PLAZA ESTACION
- 39. PISTA DE PETANCA PLAZA DE LAS CAÑADAS
- 40. PARQUE INFANTIL DE TRAFICO MANUEL G. P.

Código Seguro De Verificación:	TP6zbRCB6h6qmKVx8agLkw==	Estado	Fecha y hora
Firmado Por	Josefa Ganformina Dorantes	Firmado	07/03/2022 10:41:03
Observaciones	DILIGENCIA. Para hacer constar que este documento ha sido APROBADO INICIALMENTE por el Pleno de este Ayuntamiento, en sesión celebrada el día 23 de febrero de 2022. LA SECRETARIA ACCIDENTAL.	Página	225/2041
Url De Verificación	<a href="https://portal.dipusevilla.es/vfirmaAytos/code/TP6zbRCB6h6qmKVx8agLkw==">https://portal.dipusevilla.es/vfirmaAytos/code/TP6zbRCB6h6qmKVx8agLkw==</a>		



OBSERVACIONES:

Actividad Deportiva Principal:

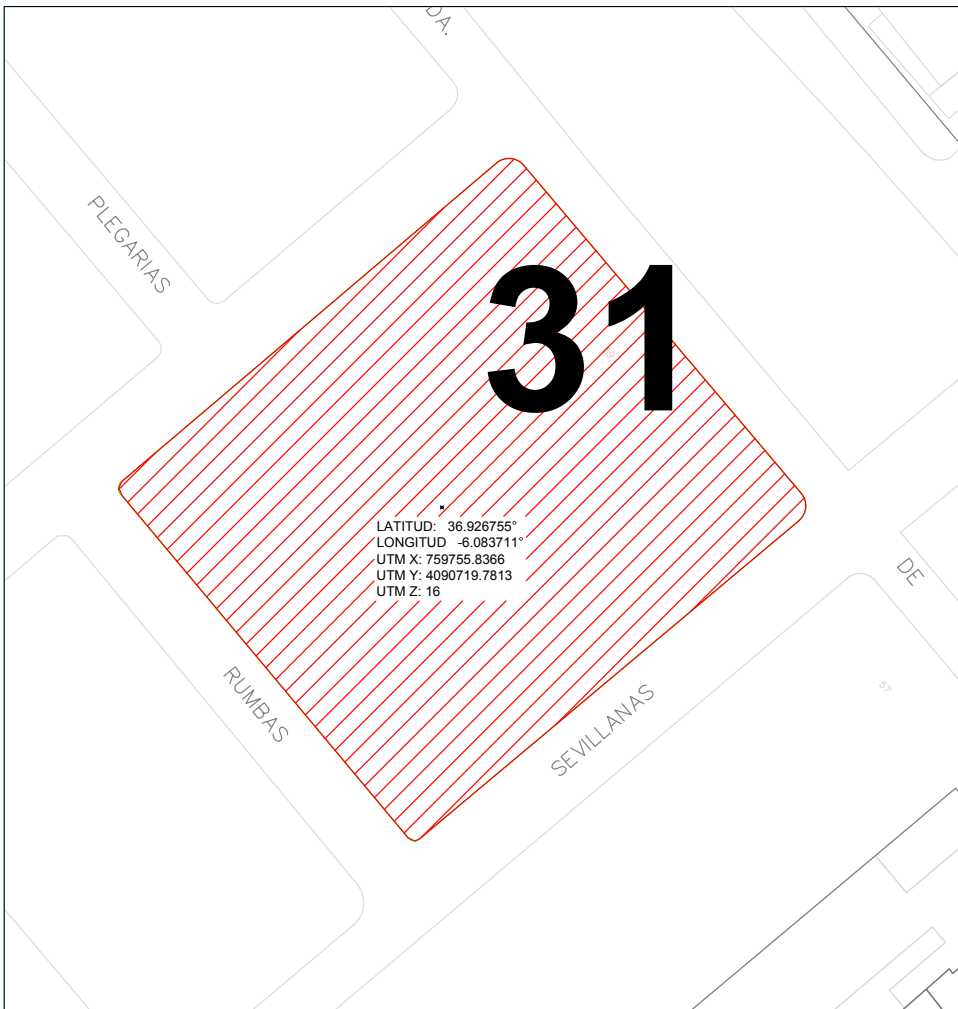
Actividades Secundarias:

Climatización:

ESPACIOS COMPLEMENTARIOS:

Aseos Publicos:	<input checked="" type="checkbox"/>	Compartido con Otras Instalaciones:	<input checked="" type="checkbox"/>
Aseo Adaptado:	<input checked="" type="checkbox"/>	Compartido con Otras Instalaciones:	<input checked="" type="checkbox"/>
Vestuarios:	<input checked="" type="checkbox"/>	Compartido con Otras Instalaciones:	<input checked="" type="checkbox"/>
Vestuario Adaptado:	<input checked="" type="checkbox"/>	Compartido con Otras Instalaciones:	<input checked="" type="checkbox"/>
Gradas:	<input checked="" type="checkbox"/>	Plaza Reservada Accesible:	<input checked="" type="checkbox"/>

PLANIMETRIA ESCALA 1:500

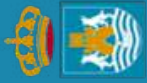


- D.- OTROS ESPACIOS DEPORTIVOS**
- 31. ANTIGUA CASETA MUNICIPAL (ACTUALIZACIÓN)**
- 32. CAMPO DE FUTBOL MUNICIPAL (ACTUALIZACIÓN)
  - 33. ESCUELA MUNICIPAL DE DANZA Y MUSICA (ACTUALIZACIÓN)
  - 34. CIRCUITO DE AUTOMODELISMO CIUDAD DE LEBRIJA (INSCRIPCIÓN)
  - 35. PISTA POLIDEPORTIVA HELIPUERTO (INSCRIPCIÓN)
  - 36. PISTA PATINAJE (INSCRIPCIÓN)
  - 37. PISTA DE PETANCA PLAZA ANDRES GARCIA MAY
  - 38. PISTA DE PETANCA PLAZA ESTACION
  - 39. PISTA DE PETANCA PLAZA DE LAS CAÑADAS
  - 40. PARQUE INFANTIL DE TRAFICO MANUEL G. P.



<b>Código Seguro De Verificación:</b>	TP6zbRCB6h6qmKVx8agLkw==	<b>Estado</b>	<b>Fecha y hora</b>
<b>Firmado Por</b>	Josefa Ganformina Dorantes	Firmado	07/03/2022 10:41:03
<b>Observaciones</b>	DILIGENCIA. Para hacer constar que este documento ha sido APROBADO INICIALMENTE por el Pleno de este Ayuntamiento, en sesión celebrada el día 23 de febrero de 2022. LA SECRETARIA ACCIDENTAL.	<b>Página</b>	226/2041
<b>Url De Verificación</b>	<a href="https://portal.dipusevilla.es/vfirmaAytos/code/TP6zbRCB6h6qmKVx8agLkw==">https://portal.dipusevilla.es/vfirmaAytos/code/TP6zbRCB6h6qmKVx8agLkw==</a>		





Ayuntamiento de Lebrija  
Patronato Municipal de Deportes

## PLAN LOCAL DE INSTALACIONES Y EQUIPAMIENTOS DEPORTIVOS DE LEBRIJA

# FICHAS

## D.- OTROS ESPACIOS DEPORTIVOS CAMPO DE FUTBOL MUNICIPAL



<b>Código Seguro De Verificación:</b>	TP6zbRCB6h6qmKVx8agLkw==	<b>Estado</b>	<b>Fecha y hora</b>
<b>Firmado Por</b>	Josefa Ganformina Dorantes	Firmado	07/03/2022 10:41:03
<b>Observaciones</b>	DILIGENCIA. Para hacer constar que este documento ha sido APROBADO INICIALMENTE por el Pleno de este Ayuntamiento, en sesión celebrada el día 23 de febrero de 2022. LA SECRETARIA ACCIDENTAL.	<b>Página</b>	227/2041
<b>Url De Verificación</b>	<a href="https://portal.dipusevilla.es/vfirmaAytos/code/TP6zbRCB6h6qmKVx8agLkw==">https://portal.dipusevilla.es/vfirmaAytos/code/TP6zbRCB6h6qmKVx8agLkw==</a>		



## FÚTBOL MUNICIPAL

## ESPACIOS DEPORTIVOS:

### ESPACIOS COMPLEMENTARIOS:

Vestuarios:	<input checked="" type="checkbox"/>
Nº Vestuarios Colectivos:	2
Superficie:	130 m <sup>2</sup>
Aseos Públicos:	<input checked="" type="checkbox"/>
Almacén Deportivo:	<input checked="" type="checkbox"/>
Gradas:	<input checked="" type="checkbox"/>
Nº Plazas de Pie:	
Nº Plazas Sentadas:	450
Cubierta:	Parcial
Tipo:	Fija
Taller de Mantenimiento:	<input checked="" type="checkbox"/>
Aparcamiento Bicicletas:	<input checked="" type="checkbox"/>
Aparcamiento Propio o en las Inmediaciones:	<input checked="" type="checkbox"/>

### ESPACIOS DEPORTIVOS EXISTENTES:

Campo de Fútbol (4000 m <sup>2</sup> NorEste)



### SERVICIOS AUXILIARES:

Bar:	<input type="checkbox"/>
Oficinas:	<input checked="" type="checkbox"/>
Almacén:	<input checked="" type="checkbox"/>
Sala de Exposiciones:	<input type="checkbox"/>
Zona Infantil:	<input type="checkbox"/>
Salón de Actos:	<input type="checkbox"/>
Sala de Lectura:	<input type="checkbox"/>
Control de Acceso:	<input checked="" type="checkbox"/>
Aula de Formación:	<input type="checkbox"/>
Transporte Colectivo:	<input type="checkbox"/>
Desfibrilador Permanente:	<input type="checkbox"/>
Uso Nocturno:	<input checked="" type="checkbox"/>
Servicios Comerciales:	<input type="checkbox"/>
Integración de un centro de carácter sociocultural o comercial:	<input type="checkbox"/>

### ENERGÍAS RENOVABLES:

Solar Térmica (ACS):	<input type="checkbox"/>	Caldera de Gasoil (Diesel):	<input type="checkbox"/>
Solar Fotovoltaica:	<input type="checkbox"/>	Caldera de Biomasa (Pellet):	<input type="checkbox"/>

### ENTIDADES TITULARES:

Propiedad:	Privada
Subclasificación:	Privados Deportivos
Entidad:	Empresa

### ENTIDADES GESTORAS:

Caracter:	Pública
Subclasificación:	Administración Local
Entidad:	Ayuntamiento

### OBSERVACIONES:

- El Campo De Fútbol Municipal Se Encuentra En El Centro Del Municipio De Lebrija.
- Necesita remodelación de las Gradas.

### EFICIENCIA ENERGÉTICA:

Diseño Bioclimático:	<input type="checkbox"/>
Diseño Ecoeficiente:	<input type="checkbox"/>

### TRATAMIENTO DE RESIDUOS

Previo a la Recogida:	<input type="checkbox"/>
Separación:	<input checked="" type="checkbox"/>

### CALIFICACIÓN ENERGÉTICA:

Tipo de Edificación :	<input type="checkbox"/>
Calificación Enegetica:	<input type="checkbox"/>

### PROTECCIÓN CONTRA INCENDIOS:

Alumbrado de Emergencia :	<input checked="" type="checkbox"/>
Boca de Incendios Equipada:	<input checked="" type="checkbox"/>
Extintores Portátiles	<input checked="" type="checkbox"/>
Detección:	<input type="checkbox"/>

### D - OTROS ESPACIOS DEPORTIVOS

31. ANTIGUA CASETA MUNICIPAL (ACTUALIZACIÓN)
- 32. CAMPO DE FUTBOL MUNICIPAL (ACTUALIZACIÓN)**
33. ESCUELA MUNICIPAL DE DANZA Y MUSICA (ACTUALIZACIÓN)
34. CIRCUITO DE AUTOMODELISMO CIUDAD DE LEBRIJA (INSCRIPCIÓN)
35. PISTA POLIDEPORTIVA HELIPUERTO (INSCRIPCIÓN)
36. PISTA PATINAJE (INSCRIPCIÓN)
37. PISTA DE PETANCA PLAZA ANDRES GARCIA MAY
38. PISTA DE PETANCA PLAZA ESTACION
39. PISTA DE PETANCA PLAZA DE LAS CAÑADAS
40. PARQUE INFANTIL DE TRAFICO MANUEL G. P.



Código Seguro De Verificación:	TP6zbRCB6h6qmKVx8agLkw==	Estado	Fecha y hora
Firmado Por	Josefa Ganformina Dorantes	Firmado	07/03/2022 10:41:03
Observaciones	DILIGENCIA. Para hacer constar que este documento ha sido APROBADO INICIALMENTE por el Pleno de este Ayuntamiento, en sesión celebrada el día 23 de febrero de 2022. LA SECRETARÍA ACCIDENTAL.	Página	228/2041
Url De Verificación	<a href="https://portal.dipusevilla.es/vfirmaAytos/code/TP6zbRCB6h6qmKVx8agLkw==">https://portal.dipusevilla.es/vfirmaAytos/code/TP6zbRCB6h6qmKVx8agLkw==</a>		



## FÚTBOL MUNICIPAL

## ESPACIOS DEPORTIVOS:

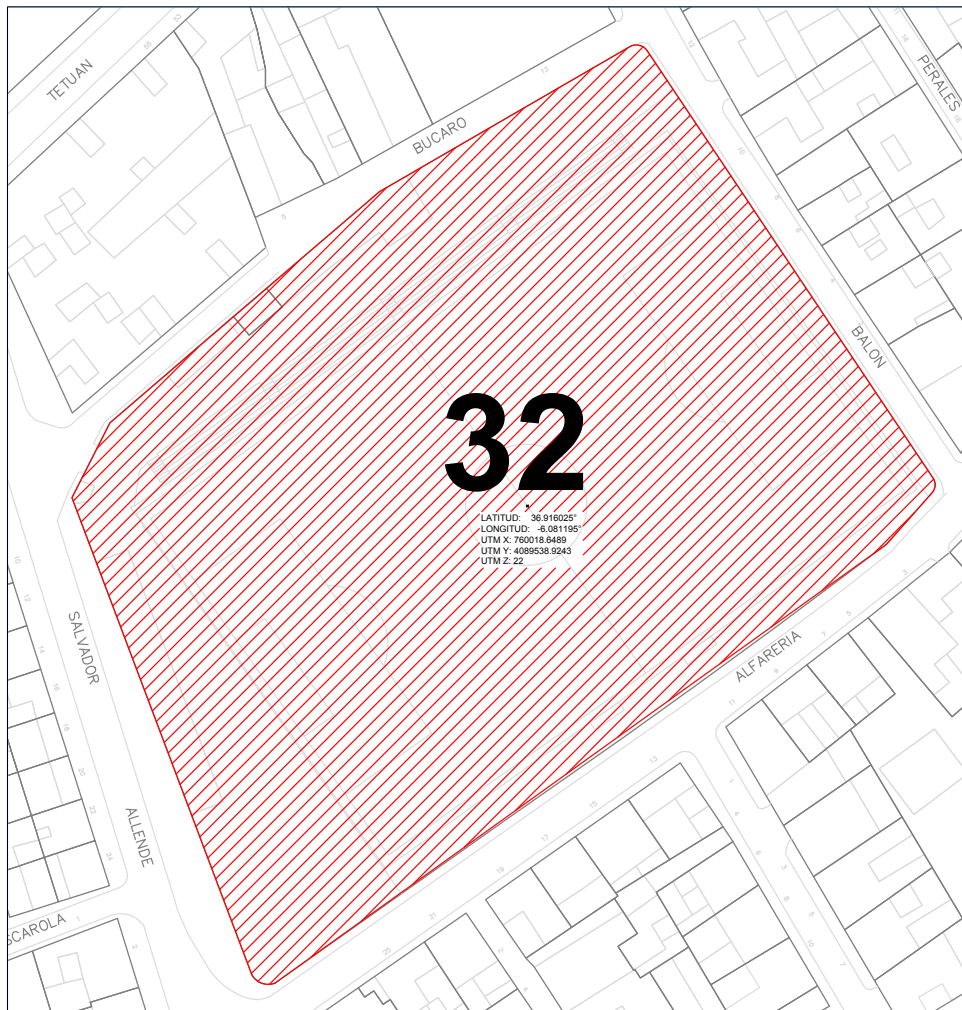
### OBSERVACIONES:

Actividad Deportiva Principal:	Fútbol
Actividades Secundarias:	Fútbol 7, Fútbol 11
Climatización:	No

### ESPACIOS COMPLEMENTARIOS:

Aseos Públicos:	<input checked="" type="checkbox"/>	Compartido con Otras Instalaciones:	<input checked="" type="checkbox"/>
Aseo Adaptado:	<input checked="" type="checkbox"/>	Compartido con Otras Instalaciones:	<input checked="" type="checkbox"/>
Vestuarios:	<input checked="" type="checkbox"/>	Compartido con Otras Instalaciones:	<input checked="" type="checkbox"/>
Vestuario Adaptado:	<input checked="" type="checkbox"/>	Compartido con Otras Instalaciones:	<input type="checkbox"/>
Gradas:	<input checked="" type="checkbox"/>	Plaza Reservada Accesible:	<input checked="" type="checkbox"/>

### PLANIMETRIA ESCALA 1:750



### D.- OTROS ESPACIOS DEPORTIVOS

31. ANTIGUA CASETA MUNICIPAL (ACTUALIZACIÓN)
32. CAMPO DE FUTBOL MUNICIPAL (ACTUALIZACIÓN)
33. ESCUELA MUNICIPAL DE DANZA Y MUSICA (ACTUALIZACIÓN)
34. CIRCUITO DE AUTOMODELISMO CIUDAD DE LEBRIJA (INSCRIPCIÓN)
35. PISTA POLIDEPORTIVA HELIPUERTO (INSCRIPCIÓN)
36. PISTA PATINAJE (INSCRIPCIÓN)
37. PISTA DE PETANCA PLAZA ANDRÉS GARCÍA MAY
38. PISTA DE PETANCA PLAZA ESTACIÓN
39. PISTA DE PETANCA PLAZA DE LAS CAÑADAS
40. PARQUE INFANTIL DE TRAFICO MANUEL G. P.

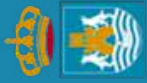


Ayuntamiento de Lebrija #R6.3++

### PLAN LOCAL DE INSTALACIONES Y EQUIPAMIENTOS DEPORTIVOS

Código Seguro De Verificación:	TP6zbRCB6h6qmKVx8agLkw==	Estado	Fecha y hora
Firmado Por	Josefa Ganformina Dorantes	Firmado	07/03/2022 10:41:03
Observaciones	DILIGENCIA. Para hacer constar que este documento ha sido APROBADO INICIALMENTE por el Pleno de este Ayuntamiento, en sesión celebrada el día 23 de febrero de 2022. LA SECRETARIA ACCIDENTAL.	Página	229/2041
Url De Verificación	<a href="https://portal.dipusevilla.es/vfirmaAyto/code/TP6zbRCB6h6qmKVx8agLkw==">https://portal.dipusevilla.es/vfirmaAyto/code/TP6zbRCB6h6qmKVx8agLkw==</a>		





Ayuntamiento de Lebrija  
Patronato Municipal de Deportes

## PLAN LOCAL DE INSTALACIONES Y EQUIPAMIENTOS DEPORTIVOS DE LEBRIJA

# FICHAS

D.- OTROS ESPACIOS DEPORTIVOS  
ESCUELA DE DANZA Y MUSICA  
CASA DE LA CULTURA



<b>Código Seguro De Verificación:</b>	TP6zbRCB6h6qmKVx8agLkw==	<b>Estado</b>	<b>Fecha y hora</b>
<b>Firmado Por</b>	Josefa Ganformina Dorantes	Firmado	07/03/2022 10:41:03
<b>Observaciones</b>	DILIGENCIA. Para hacer constar que este documento ha sido APROBADO INICIALMENTE por el Pleno de este Ayuntamiento, en sesión celebrada el día 23 de febrero de 2022. LA SECRETARIA ACCIDENTAL.	<b>Página</b>	230/2041
<b>Url De Verificación</b>	<a href="https://portal.dipusevilla.es/vfirmaAytos/code/TP6zbRCB6h6qmKVx8agLkw==">https://portal.dipusevilla.es/vfirmaAytos/code/TP6zbRCB6h6qmKVx8agLkw==</a>		



## MUNICIPAL DE DANZA Y MUSICA

## ESPACIOS DEPORTIVOS:

### ESPACIOS COMPLEMENTARIOS:

Vestuarios:	<input checked="" type="checkbox"/>
Nº Vestuarios Colectivos:	1
Superficie:	20 m2
Aseos Públicos:	<input checked="" type="checkbox"/>
Almacén Deportivo:	<input type="checkbox"/>
Gradas:	<input type="checkbox"/>
Nº Plazas de Pie:	
Nº Plazas Sentadas:	
Cubierta:	Total
Tipo:	Fija
Taller de Mantenimiento:	<input checked="" type="checkbox"/>
Aparcamiento Bicicletas:	<input type="checkbox"/>
Aparcamiento Propio o en las Inmediaciones:	<input checked="" type="checkbox"/>

### ESPACIOS DEPORTIVOS EXISTENTES:

Sala Polivalente (15 x 12 180m2 SurEste)



### SERVICIOS AUXILIARES:

Bar:	<input type="checkbox"/>
Oficinas:	<input checked="" type="checkbox"/>
Almacén:	<input checked="" type="checkbox"/>
Sala de Exposiciones:	<input type="checkbox"/>
Zona Infantil:	<input type="checkbox"/>
Salón de Actos:	<input type="checkbox"/>
Sala de Lectura:	<input type="checkbox"/>
Control de Acceso:	<input checked="" type="checkbox"/>
Aula de Formación:	<input type="checkbox"/>
Transporte Colectivo:	<input type="checkbox"/>
Desfribilador Permanente:	<input type="checkbox"/>
Uso Nocturno:	<input checked="" type="checkbox"/>
Servicios Comerciales:	<input type="checkbox"/>
Integración de un centro de caracter sociocultural o comercial:	<input type="checkbox"/>

### ENERGÍAS RENOVABLES:

<input checked="" type="checkbox"/> Solar Térmica (ACS):	<input type="checkbox"/> Caldera de Gasoil (Diesel):
<input type="checkbox"/> Solar Fotovoltaica:	<input type="checkbox"/> Caldera de Biomasa (Pellet):

### ENTIDADES TITULARES:

Propiedad:	Pública
Subclasificación:	Administración Local
Entidad:	Ayuntamiento

### ENTIDADES GESTORAS:

Caracter:	Pública
Subclasificación:	Administración Local
Entidad:	Ayuntamiento

### OBSERVACIONES:

<ul style="list-style-type: none"> <li>Se encuentran en Buenas condiciones.</li> <li>El suelo necesita remodelación.</li> </ul>
---

### EFICIENCIA ENERGÉTICA:

<input type="checkbox"/> Diseño Bioclimático:
<input type="checkbox"/> Diseño Ecoeficiente:

### TRATAMIENTO DE RESIDUOS

<input type="checkbox"/> Previo a la Recogida:
<input checked="" type="checkbox"/> Separación

### CALIFICACIÓN ENERGÉTICA:

<input type="checkbox"/> Tipo de Edificación :
<input type="checkbox"/> Calificación Enegetica:

### PROTECCIÓN CONTRA INCENDIOS:

<input checked="" type="checkbox"/> Alumbrado de Emergencia :
<input type="checkbox"/> Boca de Incendios Equipada:
<input checked="" type="checkbox"/> Extintores Portátiles
<input type="checkbox"/> Detección:

### D. OTROS ESPACIOS DEPORTIVOS

- 31. ANTIGUA CASETA MUNICIPAL (ACTUALIZACIÓN)
- 32. CAMPO DE FUTBOL MUNICIPAL (ACTUALIZACIÓN)
- 33. **ESCUELA DE DANZA Y MUSICA (ACTUALIZACIÓN)**
- 34. CIRCUITO DE AUTOMODELISMO CIUDAD DE LEBRIJA (INSCRIPCIÓN)
- 35. PISTA POLIDEPORTIVA HELIPUERTO (INSCRIPCIÓN)
- 36. PISTA PATINAJE (INSCRIPCIÓN)
- 37. PISTA DE PETANCA PLAZA ANDRES GARCIA MAY
- 38. PISTA DE PETANCA PLAZA ESTACIÓN
- 39. PISTA DE PETANCA PLAZA DE LAS CAÑADAS
- 40. PARQUE INFANTIL DE TRAFICO MANUEL G. P.



Código Seguro De Verificación:	TP6zbRCB6h6qmKVx8agLkw==	Estado	Fecha y hora
Firmado Por	Josefa Ganformina Dorantes	Firmado	07/03/2022 10:41:03
Observaciones	DILIGENCIA. Para hacer constar que este documento ha sido APROBADO INICIALMENTE por el Pleno de este Ayuntamiento, en sesión celebrada el día 23 de febrero de 2022. LA SECRETARIA ACCIDENTAL.	Página	231/2041
Url De Verificación	<a href="https://portal.dipusevilla.es/vfirmaAytos/code/TP6zbRCB6h6qmKVx8agLkw==">https://portal.dipusevilla.es/vfirmaAytos/code/TP6zbRCB6h6qmKVx8agLkw==</a>		



**MUNICIPAL DE DANZA Y MUSICA**

**ESPACIOS DEPORTIVOS:**

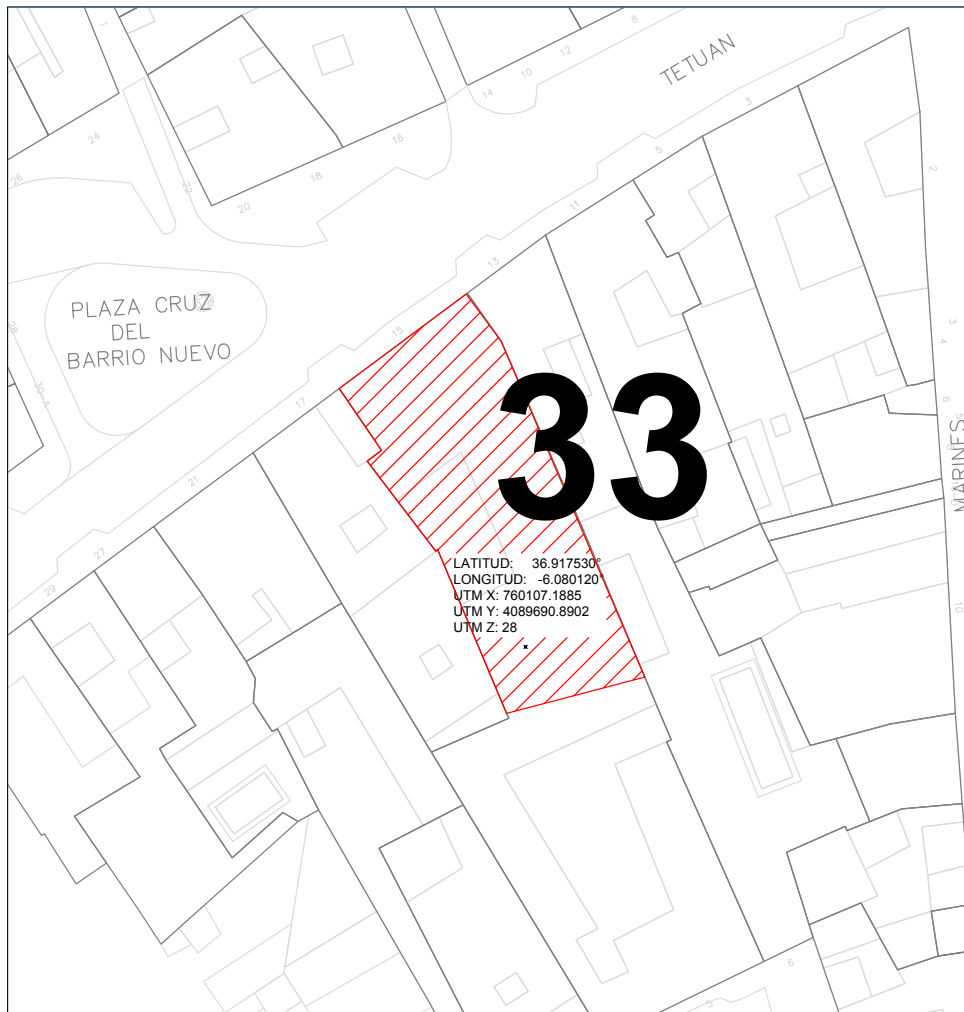
**OBSERVACIONES:**

Actividad Deportiva Principal:   
 Actividades Secundarias:   
 Climatización:

**ESPACIOS COMPLEMENTARIOS:**

Aseos Publicos:  Compartido con Otras Instalaciones:   
 Aseo Adaptado:  Compartido con Otras Instalaciones:   
 Vestuarios:  Compartido con Otras Instalaciones:   
 Vestuario Adaptado:  Compartido con Otras Instalaciones:   
 Gradas:  Plaza Reservada Accesible:

**PLANIMETRIA ESCALA 1:500**



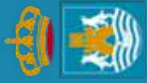
- D.- OTROS ESPACIOS DEPORTIVOS**
- 31. ANTIGUA CASETA MUNICIPAL (ACTUALIZACIÓN)
  - 32. CAMPO DE FUTBOL MUNICIPAL (ACTUALIZACIÓN)
  - 33. ESCUELA DE DANZA Y MUSICA (ACTUALIZACIÓN)**
  - 34. CIRCUITO DE AUTOMODELISMO CIUDAD DE LEBRIJA (INSCRIPCIÓN)
  - 35. PISTA POLIDEPORTIVA HELIPUERTO (INSCRIPCIÓN)
    - 36. PISTA PATINAJE (INSCRIPCIÓN)
    - 37. PISTA DE PETANCA PLAZA ANDRES GARCIA MAY
    - 38. PISTA DE PETANCA PLAZA ESTACION
    - 39. PISTA DE PETANCA PLAZA DE LAS CAÑADAS
    - 40. PARQUE INFANTIL DE TRAFICO MANUEL G. P.



<b>Código Seguro De Verificación:</b>	TP6zbRCB6h6qmKVx8agLkw==	<b>Estado</b>	<b>Fecha y hora</b>
<b>Firmado Por</b>	Josefa Ganformina Dorantes	Firmado	07/03/2022 10:41:03
<b>Observaciones</b>	DILIGENCIA. Para hacer constar que este documento ha sido APROBADO INICIALMENTE por el Pleno de este Ayuntamiento, en sesión celebrada el día 23 de febrero de 2022. LA SECRETARIA ACCIDENTAL.	<b>Página</b>	232/2041
<b>Url De Verificación</b>	<a href="https://portal.dipusevilla.es/vfirmaAytos/code/TP6zbRCB6h6qmKVx8agLkw==">https://portal.dipusevilla.es/vfirmaAytos/code/TP6zbRCB6h6qmKVx8agLkw==</a>		







Ayuntamiento de Lebrija  
Patronato Municipal de Deportes

## PLAN LOCAL DE INSTALACIONES Y EQUIPAMIENTOS DEPORTIVOS DE LEBRIJA

# FICHAS

## D.- OTROS ESPACIOS DEPORTIVOS CIRCUITO DE AUTOMODELISMO CIUDAD DE LEBRIJA



<b>Código Seguro De Verificación:</b>	TP6zbRCB6h6qmKVx8agLkw==	<b>Estado</b>	<b>Fecha y hora</b>
<b>Firmado Por</b>	Josefa Ganformina Dorantes	Firmado	07/03/2022 10:41:03
<b>Observaciones</b>	DILIGENCIA. Para hacer constar que este documento ha sido APROBADO INICIALMENTE por el Pleno de este Ayuntamiento, en sesión celebrada el día 23 de febrero de 2022. LA SECRETARIA ACCIDENTAL.	<b>Página</b>	233/2041
<b>Url De Verificación</b>	<a href="https://portal.dipusevilla.es/vfirmaAytos/code/TP6zbRCB6h6qmKVx8agLkw==">https://portal.dipusevilla.es/vfirmaAytos/code/TP6zbRCB6h6qmKVx8agLkw==</a>		



## E AUTOMODELISMO CIUDAD DE LEBRIJA

## ESPACIOS DEPORTIVOS:

### ESPACIOS COMPLEMENTARIOS:

Vestuarios:	<input type="checkbox"/>
Nº Vestuarios Colectivos:	<input type="text"/>
Superficie:	<input type="text"/>
Aseos Públicos:	<input checked="" type="checkbox"/>
Almacén Deportivo:	<input checked="" type="checkbox"/>
Gradas:	<input checked="" type="checkbox"/>
Nº Plazas de Pie:	<input type="text" value="150"/>
Nº Plazas Sentadas:	<input type="text" value="50"/>
Cubierta:	<input type="text" value="Sin Cubierta"/>
Tipo:	<input type="text" value="Fija"/>
Taller de Mantenimiento:	<input type="checkbox"/>
Aparcamiento Bicicletas:	<input type="checkbox"/>
Aparcamiento Propio o en las Inmediaciones:	<input checked="" type="checkbox"/>

### ESPACIOS DEPORTIVOS EXISTENTES:

<input type="text" value="Circuito de Automodelismo (253 m2 SurOeste)"/>
<input type="text"/>
<input type="text"/>
<input type="text"/>



### SERVICIOS AUXILIARES:

<input type="checkbox"/> Bar:
<input type="checkbox"/> Oficinas:
<input checked="" type="checkbox"/> Almacén:
<input type="checkbox"/> Sala de Exposiciones:
<input type="checkbox"/> Zona Infantil:
<input type="checkbox"/> Salón de Actos:
<input type="checkbox"/> Sala de Lectura:
<input checked="" type="checkbox"/> Control de Acceso:
<input type="checkbox"/> Aula de Formación:
<input type="checkbox"/> Transporte Colectivo:
<input type="checkbox"/> Desfibrilador Permanente:
<input checked="" type="checkbox"/> Uso Nocturno:
<input type="checkbox"/> Servicios Comerciales:
<input type="checkbox"/> Integración de un centro de carácter sociocultural o comercial:

### ENERGÍAS RENOVABLES:

<input type="checkbox"/> Solar Térmica (ACS):	<input type="checkbox"/> Caldera de Gasoil (Diesel):
<input type="checkbox"/> Solar Fotovoltaica:	<input type="checkbox"/> Caldera de Biomasa (Pellet):

### ENTIDADES TITULARES:

Propiedad:	<input type="text" value="Pública"/>
Subclasificación:	<input type="text" value="Administración Local"/>
Entidad:	<input type="text" value="Ayuntamiento"/>

### ENTIDADES GESTORAS:

Caracter:	<input type="text" value="Privada"/>
Subclasificación:	<input type="text" value="Privados Deportivos"/>
Entidad:	<input type="text" value="Asociativos"/>

### OBSERVACIONES:

<p>· Se encuentra en perfectas condiciones</p>
--

### EFICIENCIA ENERGÉTICA:

<input type="checkbox"/> Diseño Bioclimático:
<input type="checkbox"/> Diseño Ecoeficiente:

### TRATAMIENTO DE RESIDUOS

<input type="checkbox"/> Previo a la Recogida:
<input checked="" type="checkbox"/> Separación

### CALIFICACIÓN ENERGÉTICA:

<input type="checkbox"/> Tipo de Edificación :
<input type="checkbox"/> Calificación Energética:

### PROTECCIÓN CONTRA INCENDIOS:

<input type="checkbox"/> Alumbrado de Emergencia :
<input type="checkbox"/> Boca de Incendios Equipada:
<input checked="" type="checkbox"/> Extintores Portátiles
<input type="checkbox"/> Detección:

### D- OTROS ESPACIOS DEPORTIVOS

- 31. ANTIGUA CASETA MUNICIPAL (ACTUALIZACIÓN)
- 32. CAMPO DE FUTBOL MUNICIPAL (ACTUALIZACIÓN)
- 33. ESCUELA DE DANZA Y MUSICA (ACTUALIZACIÓN)
- 34. CIRCUITO DE AUTOMODELISMO CIUDAD DE LEBRIJA (INSCRIPCIÓN)**
- 35. PISTA POLIDEPORTIVA HELIPUERTO (INSCRIPCIÓN)
- 36. PISTA PATINAJE (INSCRIPCIÓN)
- 37. PISTA DE PETANCA PLAZA ANDRES GARCIA MAY
- 38. PISTA DE PETANCA PLAZA ESTACIÓN
- 39. PISTA DE PETANCA PLAZA DE LAS CAÑADAS
- 40. PARQUE INFANTIL DE TRAFICO MANUEL G. P.



Ayuntamiento de Lebrija  
**PLAN LOCAL DE  
 INSTALACIONES Y  
 EQUIPAMIENTOS DEPORTIVOS**

Código Seguro De Verificación:	TP6zbRCB6h6qmKVx8agLkw==	Estado	Fecha y hora
Firmado Por	Josefa Ganfornina Dorantes	Firmado	07/03/2022 10:41:03
Observaciones	DILIGENCIA. Para hacer constar que este documento ha sido APROBADO INICIALMENTE por el Pleno de este Ayuntamiento, en sesión celebrada el día 23 de febrero de 2022. LA SECRETARÍA ACCIDENTAL.	Página	234/2041
Url De Verificación	<a href="https://portal.dipusevilla.es/vfirmaAytos/code/TP6zbRCB6h6qmKVx8agLkw==">https://portal.dipusevilla.es/vfirmaAytos/code/TP6zbRCB6h6qmKVx8agLkw==</a>		



## AUTOMODELISMO CIUDAD DE LEBRIJA

## ESPACIOS DEPORTIVOS:

### OBSERVACIONES:

Actividad Deportiva Principal:

Actividades Secundarias:

Climatización:

### ESPACIOS COMPLEMENTARIOS:

Aseos Públicos:   Compartido con Otras Instalaciones:

Aseo Adaptado:  Compartido con Otras Instalaciones:

Vestuarios:  Compartido con Otras Instalaciones:

Vestuario Adaptado:  Compartido con Otras Instalaciones:

Gradas:  Plaza Reservada Accesible:

### PLANIMETRIA ESCALA 1:500

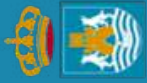


- D.- OTROS ESPACIOS DEPORTIVOS**
- 31. ANTIGUA CASETA MUNICIPAL (ACTUALIZACIÓN)
  - 32. CAMPO DE FUTBOL MUNICIPAL (ACTUALIZACIÓN)
  - 33. ESCUELA DE DANZA Y MUSICA (ACTUALIZACIÓN)
  - 34. CIRCUITO DE AUTOMODELISMO CIUDAD DE LEBRIJA (INSCRIPCIÓN)**
  - 35. PISTA POLIDEPORTIVA HELIPUERTO (INSCRIPCIÓN)
  - 36. PISTA PATINAJE (INSCRIPCIÓN)
  - 37. PISTA DE PETANCA PLAZA ANDRES GARCIA MAY
  - 38. PISTA DE PETANCA PLAZA ESTACION
  - 39. PISTA DE PETANCA PLAZA DE LAS CAÑADAS
  - 40. PARQUE INFANTIL DE TRAFICO MANUEL G. P.



<b>Código Seguro De Verificación:</b>	TP6zbRCB6h6qmKVx8agLkw==	<b>Estado</b>	<b>Fecha y hora</b>
<b>Firmado Por</b>	Josefa Ganformina Dorantes	Firmado	07/03/2022 10:41:03
<b>Observaciones</b>	DILIGENCIA. Para hacer constar que este documento ha sido APROBADO INICIALMENTE por el Pleno de este Ayuntamiento, en sesión celebrada el día 23 de febrero de 2022. LA SECRETARIA ACCIDENTAL.	<b>Página</b>	235/2041
<b>Url De Verificación</b>	<a href="https://portal.dipusevilla.es/vfirmaAytos/code/TP6zbRCB6h6qmKVx8agLkw==">https://portal.dipusevilla.es/vfirmaAytos/code/TP6zbRCB6h6qmKVx8agLkw==</a>		





Ayuntamiento de Lebrija  
Patronato Municipal de Deportes

## PLAN LOCAL DE INSTALACIONES Y EQUIPAMIENTOS DEPORTIVOS DE LEBRIJA

# FICHAS

## D.- OTROS ESPACIOS DEPORTIVOS PISTA POLIDEPORTIVA HELIPUERTO



<b>Código Seguro De Verificación:</b>	TP6zbRCB6h6qmKVx8agLkw==	<b>Estado</b>	<b>Fecha y hora</b>
<b>Firmado Por</b>	Josefa Ganformina Dorantes	Firmado	07/03/2022 10:41:03
<b>Observaciones</b>	DILIGENCIA. Para hacer constar que este documento ha sido APROBADO INICIALMENTE por el Pleno de este Ayuntamiento, en sesión celebrada el día 23 de febrero de 2022. LA SECRETARIA ACCIDENTAL.	<b>Página</b>	236/2041
<b>Url De Verificación</b>	<a href="https://portal.dipusevilla.es/vfirmaAytos/code/TP6zbRCB6h6qmKVx8agLkw==">https://portal.dipusevilla.es/vfirmaAytos/code/TP6zbRCB6h6qmKVx8agLkw==</a>		



## DEPORTIVA HELIPUERTO

## ESPACIOS DEPORTIVOS:

### ESPACIOS COMPLEMENTARIOS:

Vestuarios:	<input type="checkbox"/>
Nº Vestuarios Colectivos:	<input type="text"/>
Superficie:	<input type="text"/>
Aseos Públicos:	<input type="checkbox"/>
Almacén Deportivo:	<input type="checkbox"/>
Gradas:	<input type="checkbox"/>
Nº Plazas de Pie:	<input type="text"/>
Nº Plazas Sentadas:	<input type="text"/>
Cubierta:	<input type="text"/>
Tipo:	<input type="text"/>
Taller de Mantenimiento:	<input type="checkbox"/>
Aparcamiento Bicicletas:	<input type="checkbox"/>
Aparcamiento Propio o en las Inmediaciones:	<input checked="" type="checkbox"/>

### ESPACIOS DEPORTIVOS EXISTENTES:

Pista Polideportiva (44,30m x 38m 424m2 NorOeste)
<input type="text"/>
<input type="text"/>
<input type="text"/>



### SERVICIOS AUXILIARES:

<input type="checkbox"/> Bar:
<input type="checkbox"/> Oficinas:
<input type="checkbox"/> Almacén:
<input type="checkbox"/> Sala de Exposiciones:
<input type="checkbox"/> Zona Infantil:
<input type="checkbox"/> Salón de Actos:
<input type="checkbox"/> Sala de Lectura:
<input checked="" type="checkbox"/> Control de Acceso:
<input type="checkbox"/> Aula de Formación:
<input type="checkbox"/> Transporte Colectivo:
<input type="checkbox"/> Desfibrilador Permanente:
<input type="checkbox"/> Uso Nocturno:
<input type="checkbox"/> Servicios Comerciales:
<input type="checkbox"/> Integración de un centro de carácter sociocultural o comercial:

### ENERGÍAS RENOVABLES:

<input type="checkbox"/> Solar Térmica (ACS):	<input type="checkbox"/> Caldera de Gasoil (Diesel):
<input type="checkbox"/> Solar Fotovoltáica:	<input type="checkbox"/> Caldera de Biomasa (Pellet):

### ENTIDADES TITULARES:

Propiedad:	<input type="text" value="Pública"/>
Subclasificación:	<input type="text" value="Administración Local"/>
Entidad:	<input type="text" value="Ayuntamiento"/>

### ENTIDADES GESTORAS:

Caracter:	<input type="text" value="Pública"/>
Subclasificación:	<input type="text" value="Administración Local"/>
Entidad:	<input type="text" value="Ayuntamiento"/>

### OBSERVACIONES:

- Se encuentra en Buenas condiciones, pero le hace falta un acondicionamiento y dotación para que sea 100% funcional.

### EFICIENCIA ENERGÉTICA:

<input type="checkbox"/> Diseño Bioclimático:
<input type="checkbox"/> Diseño Ecoeficiente:

### TRATAMIENTO DE RESIDUOS

<input type="checkbox"/> Previo a la Recogida:
<input checked="" type="checkbox"/> Separación

### CALIFICACIÓN ENERGÉTICA:

<input type="checkbox"/> Tipo de Edificación :
<input type="checkbox"/> Calificación Enegetica:

### PROTECCIÓN CONTRA INCENDIOS:

<input type="checkbox"/> Alumbrado de Emergencia :
<input type="checkbox"/> Boca de Incendios Equipada:
<input type="checkbox"/> Extintores Portátiles
<input type="checkbox"/> Detección:

### D- OTROS ESPACIOS DEPORTIVOS

- 31. ANTIGUA CASETA MUNICIPAL (ACTUALIZACIÓN)
- 32. CAMPO DE FUTBOL MUNICIPAL (ACTUALIZACIÓN)
- 33. ESCUELA DE DANZA Y MUSICA (ACTUALIZACIÓN)
- 34. CIRCUITO DE AUTOMODELISMO CIUDAD DE LEBRIJA (INSCRIPCIÓN)
- 35. PISTA POLIDEPORTIVA HELIPUERTO (INSCRIPCIÓN)**
- 36. PISTA PATINAJE (INSCRIPCIÓN)
- 37. PISTA DE PETANCA PLAZA ANDRES GARCIA MAY
- 38. PISTA DE PETANCA PLAZA ESTACIÓN
- 39. PISTA DE PETANCA PLAZA DE LAS CAÑADAS
- 40. PARQUE INFANTIL DE TRAFICO MANUEL G. P.



Código Seguro De Verificación:	TP6zbRCB6h6qmKVx8agLkw==	Estado	Fecha y hora
Firmado Por	Josefa Ganfornina Dorantes	Firmado	07/03/2022 10:41:03
Observaciones	DILIGENCIA. Para hacer constar que este documento ha sido APROBADO INICIALMENTE por el Pleno de este Ayuntamiento, en sesión celebrada el día 23 de febrero de 2022. LA SECRETARIA ACCIDENTAL.	Página	237/2041
Url De Verificación	<a href="https://portal.dipusevilla.es/vfirmaAytos/code/TP6zbRCB6h6qmKVx8agLkw==">https://portal.dipusevilla.es/vfirmaAytos/code/TP6zbRCB6h6qmKVx8agLkw==</a>		



**PORTIVA HELIPUERTO**

**ESPACIOS DEPORTIVOS:**

**OBSERVACIONES:**

Actividad Deportiva Principal: Fútbol Sala

Actividades Secundarias:

Climatización: No

**ESPACIOS COMPLEMENTARIOS:**

Aseos Publicos:  Compartido con Otras Instalaciones:

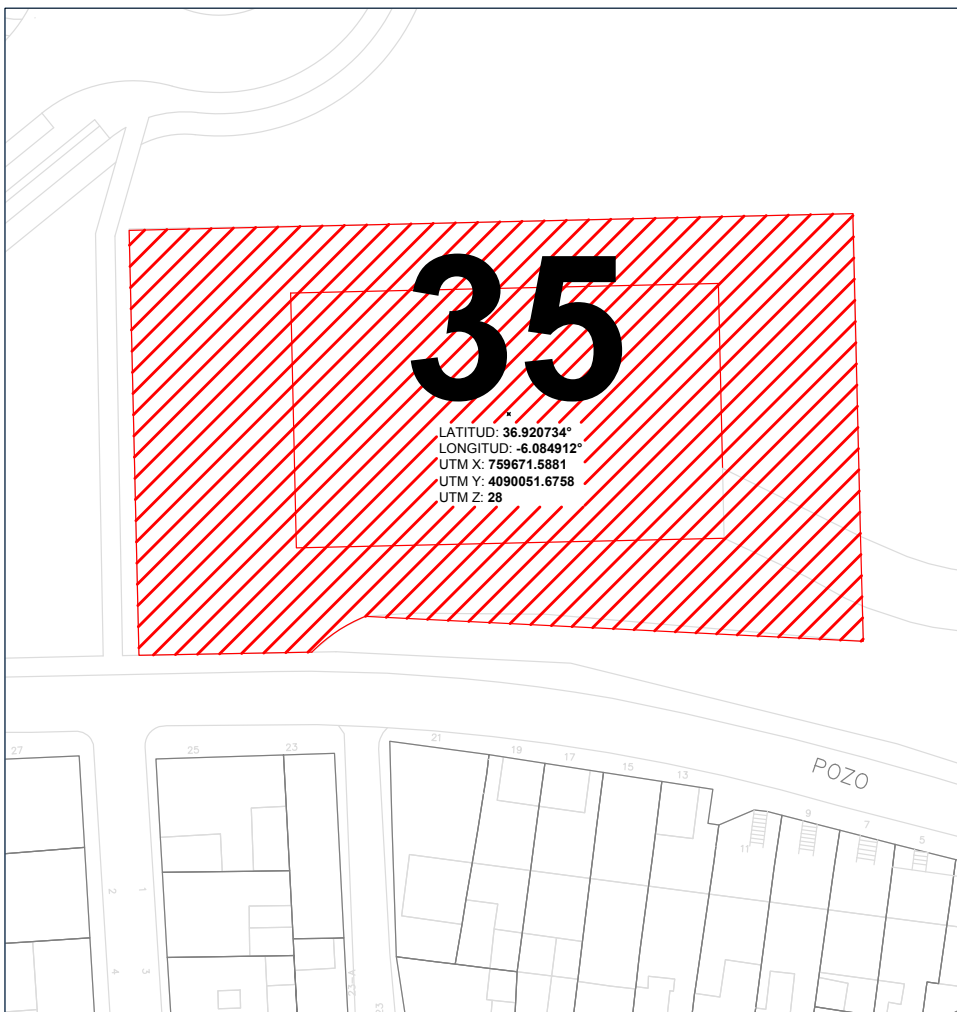
Aseo Adaptado:  Compartido con Otras Instalaciones:

Vestuarios:  Compartido con Otras Instalaciones:

Vestuario Adaptado:  Compartido con Otras Instalaciones:

Gradas:  Plaza Reservada Accesible:

**PLANIMETRIA ESCALA 1:500**



- D.- OTROS ESPACIOS DEPORTIVOS**
- 31. ANTIGUA CASETA MUNICIPAL (ACTUALIZACIÓN)
  - 32. CAMPO DE FÚTBOL MUNICIPAL (ACTUALIZACIÓN)
  - 33. ESCUELA DE DANZA Y MÚSICA (ACTUALIZACIÓN)
  - 34. CIRCUITO DE AUTOMODELISMO CIUDAD DE LEBRUA (INSCRIPCIÓN)
  - 35. PISTA POLIDEPORTIVA HELIPUERTO (INSCRIPCIÓN)**
  - 36. PISTA PATINAJE (INSCRIPCIÓN)
  - 37. PISTA DE PETANCA PLAZA ANDRES GARCIA MAY
  - 38. PISTA DE PETANCA PLAZA ESTACION
  - 39. PISTA DE PETANCA PLAZA DE LAS CAÑADAS
  - 40. PARQUE INFANTIL DE TRAFICO MANUEL G. P.



**PLAN LOCAL DE INSTALACIONES Y EQUIPAMIENTOS DEPORTIVOS**

<b>Código Seguro De Verificación:</b>	TP6zbRCB6h6qmKVx8agLkw==	<b>Estado</b>	Fecha y hora
<b>Firmado Por</b>	Josefa Ganfornina Dorantes	Firmado	07/03/2022 10:41:03
<b>Observaciones</b>	DILIGENCIA. Para hacer constar que este documento ha sido APROBADO INICIALMENTE por el Pleno de este Ayuntamiento, en sesión celebrada el día 23 de febrero de 2022. LA SECRETARIA ACCIDENTAL.	<b>Página</b>	238/2041
<b>Url De Verificación</b>	<a href="https://portal.dipusevilla.es/vfirmaAytos/code/TP6zbRCB6h6qmKVx8agLkw==">https://portal.dipusevilla.es/vfirmaAytos/code/TP6zbRCB6h6qmKVx8agLkw==</a>		





Ayuntamiento de Lebrija  
Patronato Municipal de Deportes

## PLAN LOCAL DE INSTALACIONES Y EQUIPAMIENTOS DEPORTIVOS DE LEBRIJA

# FICHAS

## D.- OTROS ESPACIOS DEPORTIVOS PISTA PATINAJE



<b>Código Seguro De Verificación:</b>	TP6zbRCB6h6qmKVx8agLkw==	<b>Estado</b>	<b>Fecha y hora</b>
<b>Firmado Por</b>	Josefa Ganformina Dorantes	Firmado	07/03/2022 10:41:03
<b>Observaciones</b>	DILIGENCIA. Para hacer constar que este documento ha sido APROBADO INICIALMENTE por el Pleno de este Ayuntamiento, en sesión celebrada el día 23 de febrero de 2022. LA SECRETARIA ACCIDENTAL.	<b>Página</b>	239/2041
<b>Url De Verificación</b>	<a href="https://portal.dipusevilla.es/vfirmaAytos/code/TP6zbRCB6h6qmKVx8agLkw==">https://portal.dipusevilla.es/vfirmaAytos/code/TP6zbRCB6h6qmKVx8agLkw==</a>		



ESPACIOS COMPLEMENTARIOS:

Vestuarios:

Nº Vestuarios Colectivos:

Superficie:

Aseos Públicos:

Almacén Deportivo:

Gradas:

Nº Plazas de Pie:

Nº Plazas Sentadas:

Cubierta:

Tipo:

Taller de Mantenimiento:

Aparcamiento Bicicletas:

Aparcamiento Propio o en las Inmediaciones:

ESPACIOS DEPORTIVOS EXISTENTES:

Pista monopatín y patin en línea. (1556m2 SurEste)



SERVICIOS AUXILIARES:

Bar:

Oficinas:

Almacén:

Sala de Exposiciones:

Zona Infantil:

Salón de Actos:

Sala de Lectura:

Control de Acceso:

Aula de Formación:

Transporte Colectivo:

Desfibrilador Permanente:

Uso Nocturno:

Servicios Comerciales:

Integración de un centro de carácter sociocultural o comercial:

ENERGÍAS RENOVABLES:

Solar Térmica (ACS):

Solar Fotovoltaica:

Caldera de Gasoil (Diesel):

Caldera de Biomasa (Pellet):

ENTIDADES TITULARES:

Propiedad:

Subclasificación:

Entidad:

ENTIDADES GESTORAS:

Caracter:

Subclasificación:

Entidad:

OBSERVACIONES:

Se encuentra en buenas condiciones, requiere mantenimiento.

EFICIENCIA ENERGÉTICA:

Diseño Bioclimático:

Diseño Ecoeficiente:

TRATAMIENTO DE RESIDUOS

Previo a la Recogida:

Separación:

CALIFICACIÓN ENERGÉTICA:

Tipo de Edificación:

Calificación Energética:

PROTECCIÓN CONTRA INCENDIOS:

Alumbrado de Emergencia:

Boca de Incendios Equipada:

Extintores Portátiles:

Detección:

D- OTROS ESPACIOS DEPORTIVOS

- 31. ANTIGUA GASETA MUNICIPAL (ACTUALIZACIÓN)
- 32. CAMPO DE FÚTBOL MUNICIPAL (ACTUALIZACIÓN)
- 33. ESCUELA DE DANZA Y MÚSICA (ACTUALIZACIÓN)
- 34. CIRCUITO DE AUTOMODELISMO CIUDAD DE LEBRIJA (INSCRIPCIÓN)
- 35. PISTA POLIDEPORTIVA HELIPUERTO (INSCRIPCIÓN)
- 36. PISTA PATINAJE (INSCRIPCIÓN)**
- 37. PISTA DE PETANCA PLAZA ANDRES GARCIA MAY
- 38. PISTA DE PETANCA PLAZA ESTACIÓN
- 39. PISTA DE PETANCA PLAZA DE LAS CAÑADAS
- 40. PARQUE INFANTIL DE TRAFICO MANUEL G. P.



Código Seguro De Verificación:	TP6zbRCB6h6qmKVx8agLkw==	Estado	Fecha y hora
Firmado Por	Josefa Ganfornina Dorantes	Firmado	07/03/2022 10:41:03
Observaciones	DILIGENCIA. Para hacer constar que este documento ha sido APROBADO INICIALMENTE por el Pleno de este Ayuntamiento, en sesión celebrada el día 23 de febrero de 2022. LA SECRETARÍA ACCIDENTAL.	Página	240/2041
Url De Verificación	<a href="https://portal.dipusevilla.es/vfirmaAytos/code/TP6zbRCB6h6qmKVx8agLkw==">https://portal.dipusevilla.es/vfirmaAytos/code/TP6zbRCB6h6qmKVx8agLkw==</a>		





OBSERVACIONES:

Actividad Deportiva Principal:

Actividades Secundarias:

Climatización:

ESPACIOS COMPLEMENTARIOS:

Aseos Públicos:  Compartido con Otras Instalaciones:

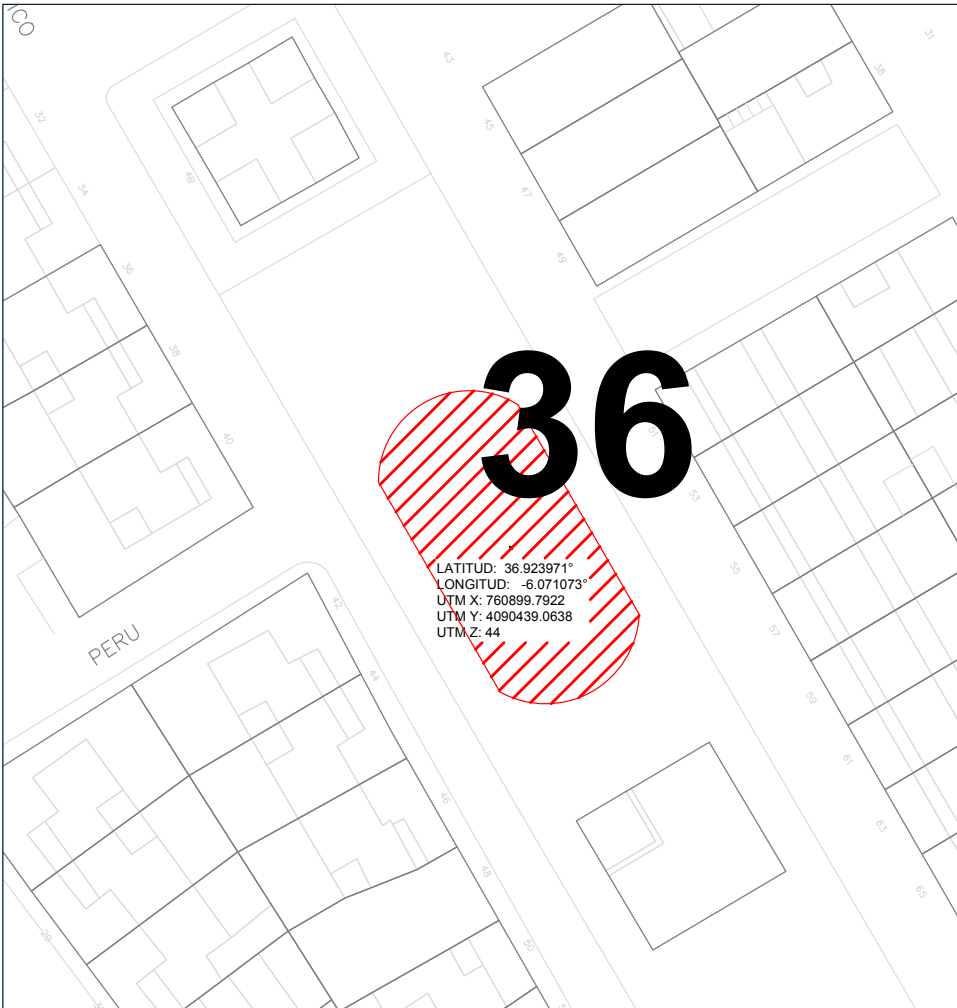
Aseo Adaptado:  Compartido con Otras Instalaciones:

Vestuarios:  Compartido con Otras Instalaciones:

Vestuario Adaptado:  Compartido con Otras Instalaciones:

Gradas:  Plaza Reservada Accesible:

PLANIMETRIA ESCALA 1:500

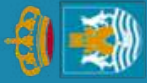


- D.- OTROS ESPACIOS DEPORTIVOS
- 31. ANTIGUA CASETA MUNICIPAL (ACTUALIZACIÓN)
  - 32. CAMPO DE FUTBOL MUNICIPAL (ACTUALIZACIÓN)
  - 33. ESCUELA DE DANZA Y MUSICA (ACTUALIZACIÓN)
  - 34. CIRCUITO DE AUTOMODELISMO CIUDAD DE LEBRIJA (INSCRIPCIÓN)
  - 35. PISTA POLIDEPORTIVA HELIPUERTO (INSCRIPCIÓN)
  - 36. PISTA PATINAJE (INSCRIPCIÓN)**
  - 37. PISTA DE PETANCA PLAZA ANDRES GARCIA MAY
  - 38. PISTA DE PETANCA PLAZA ESTACION
  - 39. PISTA DE PETANCA PLAZA DE LAS CAÑADAS
  - 40. PARQUE INFANTIL DE TRAFICO MANUEL G. P.



<b>Código Seguro De Verificación:</b>	TP6zbRCB6h6qmKVx8agLkw==	<b>Estado</b>	<b>Fecha y hora</b>
<b>Firmado Por</b>	Josefa Ganformina Dorantes	Firmado	07/03/2022 10:41:03
<b>Observaciones</b>	DILIGENCIA. Para hacer constar que este documento ha sido APROBADO INICIALMENTE por el Pleno de este Ayuntamiento, en sesión celebrada el día 23 de febrero de 2022. LA SECRETARIA ACCIDENTAL.	<b>Página</b>	241/2041
<b>Url De Verificación</b>	<a href="https://portal.dipusevilla.es/vfirmaAytos/code/TP6zbRCB6h6qmKVx8agLkw==">https://portal.dipusevilla.es/vfirmaAytos/code/TP6zbRCB6h6qmKVx8agLkw==</a>		





Ayuntamiento de Lebrija  
Patronato Municipal de Deportes

## PLAN LOCAL DE INSTALACIONES Y EQUIPAMIENTOS DEPORTIVOS DE LEBRIJA

# FICHAS

D.- OTROS ESPACIOS DEPORTIVOS  
PISTA DE PETANCA PLAZA  
ANDRES GARCIA MAY



<b>Código Seguro De Verificación:</b>	TP6zbRCB6h6qmKVx8agLkw==	<b>Estado</b>	<b>Fecha y hora</b>
<b>Firmado Por</b>	Josefa Ganfornina Dorantes	Firmado	07/03/2022 10:41:03
<b>Observaciones</b>	DILIGENCIA. Para hacer constar que este documento ha sido APROBADO INICIALMENTE por el Pleno de este Ayuntamiento, en sesión celebrada el día 23 de febrero de 2022. LA SECRETARIA ACCIDENTAL.	<b>Página</b>	242/2041
<b>Url De Verificación</b>	<a href="https://portal.dipusevilla.es/vfirmaAytos/code/TP6zbRCB6h6qmKVx8agLkw==">https://portal.dipusevilla.es/vfirmaAytos/code/TP6zbRCB6h6qmKVx8agLkw==</a>		



ESPACIOS COMPLEMENTARIOS:

Vestuarios:

Nº Vestuarios Colectivos:

Superficie:

Aseos Públicos:

Almacén Deportivo:

Gradas:

Nº Plazas de Pie:

Nº Plazas Sentadas:

Cubierta:

Tipo:

Taller de Mantenimiento:

Aparcamiento Bicicletas:

Aparcamiento Propio o en las Inmediaciones:

ESPACIOS DEPORTIVOS EXISTENTES:

Pista de Petanca (10m x 10m 100 m2 NorEste)



SERVICIOS AUXILIARES:

Bar:

Oficinas:

Almacén:

Sala de Exposiciones:

Zona Infantil:

Salón de Actos:

Sala de Lectura:

Control de Acceso:

Aula de Formación:

Transporte Colectivo:

Desfibrilador Permanente:

Uso Nocturno:

Servicios Comerciales:

Integración de un centro de carácter sociocultural o comercial:

ENERGÍAS RENOVABLES:

Solar Térmica (ACS):

Solar Fotovoltáica:

Caldera de Gasoil (Diesel):

Caldera de Biomasa (Pellet):

ENTIDADES TITULARES:

Propiedad:

Subclasificación:

Entidad:

ENTIDADES GESTORAS:

Caracter:

Subclasificación:

Entidad:

OBSERVACIONES:

Se encuentra en Buen estado.

EFICIENCIA ENERGÉTICA:

Diseño Bioclimático:

Diseño Ecoeficiente:

TRATAMIENTO DE RESIDUOS

Previo a la Recogida:

Separación:

CALIFICACIÓN ENERGÉTICA:

Tipo de Edificación:

Calificación Energética:

PROTECCIÓN CONTRA INCENDIOS:

Alumbrado de Emergencia:

Boca de Incendios Equipada:

Extintores Portátiles:

Detección:

ESPACIOS DEPORTIVOS:

D - OTROS ESPACIOS DEPORTIVOS

31. ANTIGUA CASETA MUNICIPAL (ACTUALIZACIÓN)

32. CAMPO DE FUTBOL MUNICIPAL (ACTUALIZACIÓN)

33. ESCUELA DE DANZA Y MUSICA (ACTUALIZACIÓN)

34. CIRCUITO DE AUTOMODELISMO CIUDAD DE LEBRIJA (INSCRIPCIÓN)

35. PISTA POLIDEPORTIVA HELIPUERTO (INSCRIPCIÓN)

36. PISTA PATINAJE (INSCRIPCIÓN)

**37. PISTA DE PETANCA PLAZA ANDRÉS GARCÍA MAY**

38. PISTA DE PETANCA PLAZA ESTACIÓN

39. PISTA DE PETANCA PLAZA DE LAS CAÑADAS

40. PARQUE INFANTIL DE TRAFICO MANUEL G. P.



Código Seguro De Verificación:	TP6zbRCB6h6qmKVx8agLkw==	Estado	Fecha y hora
Firmado Por	Josefa Ganfornina Dorantes	Firmado	07/03/2022 10:41:03
Observaciones	DILIGENCIA. Para hacer constar que este documento ha sido APROBADO INICIALMENTE por el Pleno de este Ayuntamiento, en sesión celebrada el día 23 de febrero de 2022. LA SECRETARIA ACCIDENTAL.	Página	243/2041
Url De Verificación	<a href="https://portal.dipusevilla.es/vfirmaAytos/code/TP6zbRCB6h6qmKVx8agLkw==">https://portal.dipusevilla.es/vfirmaAytos/code/TP6zbRCB6h6qmKVx8agLkw==</a>		



**TANCA PLAZA ANDRÉS GARCÍA MAY**

**ESPACIOS DEPORTIVOS:**

**OBSERVACIONES:**

Actividad Deportiva Principal:

Actividades Secundarias:

Climatización:

**ESPACIOS COMPLEMENTARIOS:**

Aseos Públicos:  Compartido con Otras Instalaciones:


Aseo Adaptado:  Compartido con Otras Instalaciones:

Vestuarios:  Compartido con Otras Instalaciones:

Vestuario Adaptado:  Compartido con Otras Instalaciones:

Gradas:  Plaza Reservada Accesible:

PLANIMETRIA ESCALA 1:500

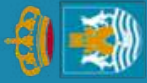


- D.- OTROS ESPACIOS DEPORTIVOS**
- 31. ANTIGUA GASETA MUNICIPAL (ACTUALIZACIÓN)
  - 32. CAMPO DE FUTBOL MUNICIPAL (ACTUALIZACIÓN)
  - 33. ESCUELA DE DANZA Y MUSICA (ACTUALIZACIÓN)
  - 34. CIRCUITO DE AUTOMODELISMO CIUDAD DE LEBRIJA (INSCRIPCIÓN)
  - 35. PISTA POLIDEPORTIVA HELIPUERTO (INSCRIPCIÓN)
  - 36. PISTA PATINAJE (INSCRIPCIÓN)
  - 37. PISTA DE PETANCA PLAZA ANDRÉS GARCÍA MAY**
  - 38. PISTA DE PETANCA PLAZA ESTACIÓN
  - 39. PISTA DE PETANCA PLAZA DE LAS CAÑADAS
  - 40. PARQUE INFANTIL DE TRAFICO MANUEL G. P.



<b>Código Seguro De Verificación:</b>	TP6zbRCB6h6qmKVx8agLkw==	<b>Estado</b>	<b>Fecha y hora</b>
<b>Firmado Por</b>	Josefa Ganfornina Dorantes	Firmado	07/03/2022 10:41:03
<b>Observaciones</b>	DILIGENCIA. Para hacer constar que este documento ha sido APROBADO INICIALMENTE por el Pleno de este Ayuntamiento, en sesión celebrada el día 23 de febrero de 2022. LA SECRETARIA ACCIDENTAL.	<b>Página</b>	244/2041
<b>Url De Verificación</b>	<a href="https://portal.dipusevilla.es/vfirmaAytos/code/TP6zbRCB6h6qmKVx8agLkw==">https://portal.dipusevilla.es/vfirmaAytos/code/TP6zbRCB6h6qmKVx8agLkw==</a>		





Ayuntamiento de Lebrija  
Patronato Municipal de Deportes

## PLAN LOCAL DE INSTALACIONES Y EQUIPAMIENTOS DEPORTIVOS DE LEBRIJA

# FICHAS

## D.- OTROS ESPACIOS DEPORTIVOS PISTA DE PETANCA PLAZA ESTACIÓN



<b>Código Seguro De Verificación:</b>	TP6zbRCB6h6qmKVx8agLkw==	<b>Estado</b>	<b>Fecha y hora</b>
<b>Firmado Por</b>	Josefa Ganformina Dorantes	Firmado	07/03/2022 10:41:03
<b>Observaciones</b>	DILIGENCIA. Para hacer constar que este documento ha sido APROBADO INICIALMENTE por el Pleno de este Ayuntamiento, en sesión celebrada el día 23 de febrero de 2022. LA SECRETARIA ACCIDENTAL.	<b>Página</b>	245/2041
<b>Url De Verificación</b>	<a href="https://portal.dipusevilla.es/vfirmaAytos/code/TP6zbRCB6h6qmKVx8agLkw==">https://portal.dipusevilla.es/vfirmaAytos/code/TP6zbRCB6h6qmKVx8agLkw==</a>		



**PETANCA PLAZA ESTACIÓN**

**ESPACIOS DEPORTIVOS:**

**ESPACIOS COMPLEMENTARIOS:**

Vestuarios:

Nº Vestuarios Colectivos:

Superficie:

Aseos Públicos:

Almacén Deportivo:

Gradas:

Nº Plazas de Pie:

Nº Plazas Sentadas:

Cubierta:

Tipo:

Taller de Mantenimiento:

Aparcamiento Bicicletas:

Aparcamiento Propio o en las Inmediaciones:

**ESPACIOS DEPORTIVOS EXISTENTES:**

Pista de Petanca (21m x 10m 168 m2 SurOste)



**SERVICIOS AUXILIARES:**

Bar:

Oficinas:

Almacén:

Sala de Exposiciones:

Zona Infantil:

Salón de Actos:

Sala de Lectura:

Control de Acceso:

Aula de Formación:

Transporte Colectivo:

Desfribilador Permanente:

Uso Nocturno:

Servicios Comerciales:

Integración de un centro de caracter sociocultural o comercial:

**ENERGÍAS RENOVABLES:**

Solar Térmica (ACS):

Solar Fotovoltáica:

Caldera de Gasoil (Diesel):

Caldera de Biomasa (Pellet):

**ENTIDADES TITULARES:**

Propiedad:

Subclasificación:

Entidad:

**ENTIDADES GESTORAS**

Caracter:

Subclasificación:

Entidad:

**OBSERVACIONES:**

· Cambio de Domicilio a un Local de Construcción Nueva.

**EFICIENCIA ENERGÉTICA:**

Diseño Bioclimático:

Diseño Ecoeficiente:

**TRATAMIENTO DE RESIDUOS**

Previo a la Recogida:

Separación

**CALIFICACIÓN ENERGÉTICA:**

Tipo de Edificación :

Calificación Energética:

**PROTECCIÓN CONTRA INCENDIOS:**

Alumbrado de Emergencia :

Boca de Incendios Equipada:

Extintores Portátiles

Detección:

**D- OTROS ESPACIOS DEPORTIVOS**

32. ANTIGUA CASETA MUNICIPAL (ACTUALIZACIÓN)

33. CAMPO DE FUTBOL MUNICIPAL (ACTUALIZACIÓN)

34. ESCUELA DE DANZA Y MUSICA (ACTUALIZACIÓN)

35. CIRCUITO DE AUTOMODELISMO CIUDAD DE LEBRUA (INSCRIPCIÓN)

36. PISTA POLIDEPORTIVA HELIPUERTO (INSCRIPCIÓN)

37. PISTA PATINAJE (INSCRIPCIÓN)

38. PISTA DE PETANCA PLAZA ANDRES GARCIA MAY

**39. PISTA DE PETANCA PLAZA ESTACIÓN**

40. PISTA DE PETANCA PLAZA DE LAS CAÑADAS

41. PARQUE INFANTIL DE TRAFICO MANUEL G. P.



<b>Código Seguro De Verificación:</b>	TP6zbRCB6h6qmKVx8agLkw==	<b>Estado</b>	<b>Fecha y hora</b>
<b>Firmado Por</b>	Josefa Ganfornina Dorantes	Firmado	07/03/2022 10:41:03
<b>Observaciones</b>	DILIGENCIA. Para hacer constar que este documento ha sido APROBADO INICIALMENTE por el Pleno de este Ayuntamiento, en sesión celebrada el día 23 de febrero de 2022. LA SECRETARIA ACCIDENTAL.	<b>Página</b>	246/2041
<b>Url De Verificación</b>	<a href="https://portal.dipusevilla.es/vfirmaAytos/code/TP6zbRCB6h6qmKVx8agLkw==">https://portal.dipusevilla.es/vfirmaAytos/code/TP6zbRCB6h6qmKVx8agLkw==</a>		



**ANCA PLAZA ESTACIÓN**

**ESPACIOS DEPORTIVOS:**

**OBSERVACIONES:**

Actividad Deportiva Principal:

Aktividades Secundarias:

Climatización:

**ESPACIOS COMPLEMENTARIOS:**

Aseos Públicos:  Compartido con Otras Instalaciones:

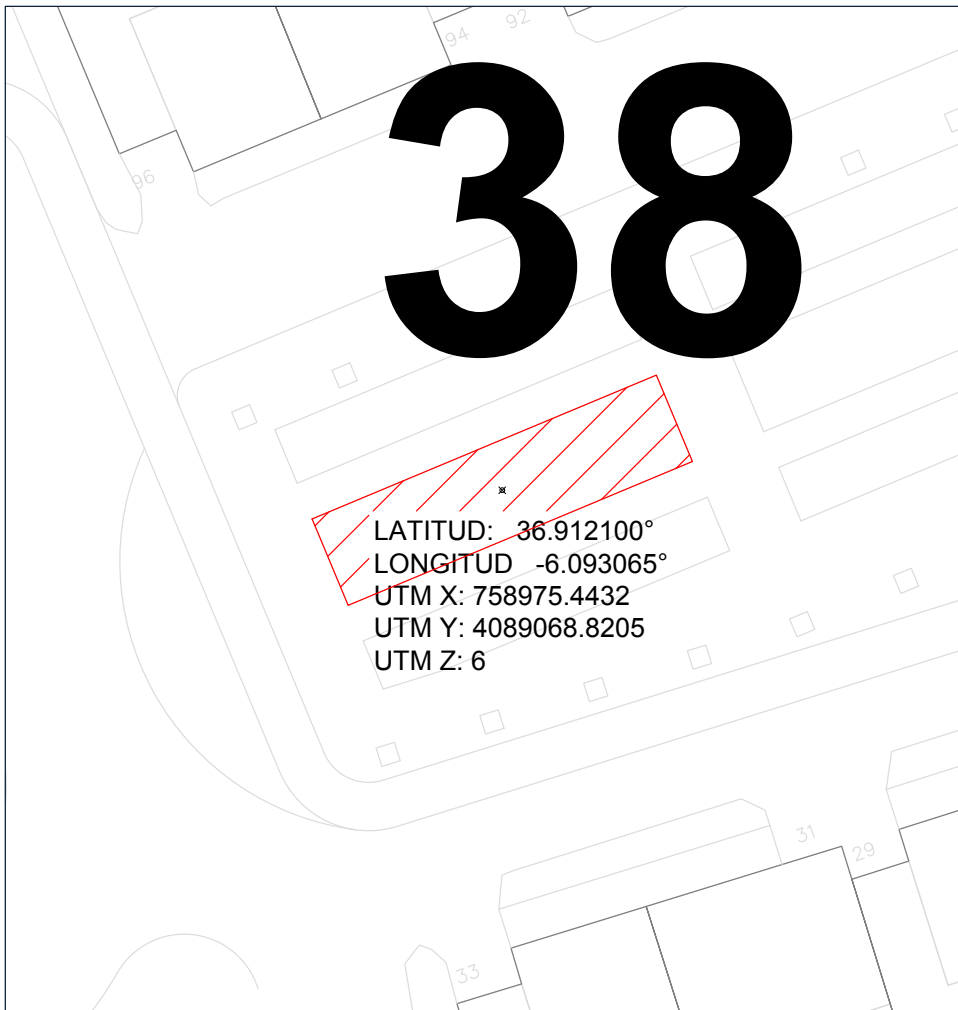
Aseo Adaptado:  Compartido con Otras Instalaciones:

Vestuarios:  Compartido con Otras Instalaciones:

Vestuario Adaptado:  Compartido con Otras Instalaciones:

Gradas:  Plaza Reservada Accesible:

PLANIMETRIA ESCALA 1:250



**D.- OTROS ESPACIOS DEPORTIVOS**

- 31. ANTIGUA CASETA MUNICIPAL (ACTUALIZACIÓN)
- 32. CAMPO DE FUTBOL MUNICIPAL (ACTUALIZACIÓN)
- 33. ESCUELA DE DANZA Y MUSICA (ACTUALIZACIÓN)
- 34. CIRCUITO DE AUTOMODELISMO CIUDAD DE LEBRUIA (INSCRIPCIÓN)
- 35. PISTA POLIDEPORTIVA HELIPUERTO (INSCRIPCIÓN)
- 36. PISTA PATINAJE (INSCRIPCIÓN)
- 37. PISTA DE PETANCA PLAZA ANDRES GARCIA MAY
- 38. PISTA DE PETANCA PLAZA ESTACIÓN**
- 39. PISTA DE PETANCA PLAZA DE LAS CAÑADAS
- 40. PARQUE INFANTIL DE TRAFICO MANUEL G. P.



Ayuntamiento de Lebrija  
**PLAN LOCAL DE INSTALACIONES Y EQUIPAMIENTOS DEPORTIVOS**

<b>Código Seguro De Verificación:</b>	TP6zbRCB6h6qmKVx8agLkw==	<b>Estado</b>	<b>Fecha y hora</b>
<b>Firmado Por</b>	Josefa Ganformina Dorantes	Firmado	07/03/2022 10:41:03
<b>Observaciones</b>	DILIGENCIA. Para hacer constar que este documento ha sido APROBADO INICIALMENTE por el Pleno de este Ayuntamiento, en sesión celebrada el día 23 de febrero de 2022. LA SECRETARIA ACCIDENTAL.	<b>Página</b>	247/2041
<b>Url De Verificación</b>	<a href="https://portal.dipusevilla.es/vfirmaAytos/code/TP6zbRCB6h6qmKVx8agLkw==">https://portal.dipusevilla.es/vfirmaAytos/code/TP6zbRCB6h6qmKVx8agLkw==</a>		





Ayuntamiento de Lebrija  
Patronato Municipal de Deportes

## PLAN LOCAL DE INSTALACIONES Y EQUIPAMIENTOS DEPORTIVOS DE LEBRIJA

# FICHAS

## D.- OTROS ESPACIOS DEPORTIVOS PISTA DE PETANCA PLAZA DE LAS CAÑADAS



<b>Código Seguro De Verificación:</b>	TP6zbRCB6h6qmKVx8agLkw==	<b>Estado</b>	<b>Fecha y hora</b>
<b>Firmado Por</b>	Josefa Ganformina Dorantes	Firmado	07/03/2022 10:41:03
<b>Observaciones</b>	DILIGENCIA. Para hacer constar que este documento ha sido APROBADO INICIALMENTE por el Pleno de este Ayuntamiento, en sesión celebrada el día 23 de febrero de 2022. LA SECRETARIA ACCIDENTAL.	<b>Página</b>	248/2041
<b>Url De Verificación</b>	<a href="https://portal.dipusevilla.es/vfirmaAytos/code/TP6zbRCB6h6qmKVx8agLkw==">https://portal.dipusevilla.es/vfirmaAytos/code/TP6zbRCB6h6qmKVx8agLkw==</a>		





**TANCA PLAZA DE LAS CAÑADAS**

**ESPACIOS DEPORTIVOS:**

**ESPACIOS COMPLEMENTARIOS:**

Vestuarios:

Nº Vestuarios Colectivos:

Superficie:

Aseos Públicos:

Almacén Deportivo:

Gradas:

Nº Plazas de Pie:

Nº Plazas Sentadas:

Cubierta:

Tipo:

Taller de Mantenimiento:

Aparcamiento Bicicletas:

Aparcamiento Propio o en las Inmediaciones:

**ESPACIOS DEPORTIVOS EXISTENTES:**

Pista de Petanca (10m x 10m 100 m2 NorEste)

**SERVICIOS AUXILIARES:**

Bar:

Oficinas:

Almacén:

Sala de Exposiciones:

Zona Infantil:

Salón de Actos:

Sala de Lectura:

Control de Acceso:

Aula de Formación:

Transporte Colectivo:

Desfibrilador Permanente:

Uso Nocturno:

Servicios Comerciales:

Integración de un centro de caracter sociocultural o comercial:

**ENERGÍAS RENOVABLES:**

Solar Térmica (ACS):

Solar Fotovoltáica:

Caldera de Gasoil (Diesel):

Caldera de Biomasa (Pellet):

**ENTIDADES TITULARES:**

Propiedad:

Subclasificación:

Entidad:

**ENTIDADES GESTORAS**

Caracter:

Subclasificación:

Entidad:

**OBSERVACIONES:**

· Se encuentra en Buenas condiciones.

**EFICIENCIA ENERGÉTICA:**

Diseño Bioclimático:

Diseño Ecoeficiente:

**TRATAMIENTO DE RESIDUOS**

Previo a la Recogida:

Separación

**CALIFICACIÓN ENERGÉTICA:**

Tipo de Edificación :

Calificación Energética:

**PROTECCIÓN CONTRA INCENDIOS:**

Aluminado de Emergencia :

Boca de Incendios Equipada:

Extintores Portátiles

Detección:

**D. OTROS ESPACIOS DEPORTIVOS**

- 31. ANTIGUA CASETA MUNICIPAL (ACTUALIZACIÓN)
- 32. CAMPO DE FUTBOL MUNICIPAL (ACTUALIZACIÓN)
- 33. ESCUELA DE DANZA Y MUSICA (ACTUALIZACIÓN)
- 34. CIRCUITO DE AUTOMODELISMO CIUDAD DE LEBRIJA (INSCRIPCIÓN)
- 35. PISTA POLIDEPORTIVA HELIPUERTO (INSCRIPCIÓN)
- 36. PISTA PATINAJE (INSCRIPCIÓN)
- 37. PISTA DE PETANCA PLAZA ANDRES GARCIA MAY
- 38. PISTA DE PETANCA PLAZA ESTACIÓN
- 39. PISTA DE PETANCA PLAZA DE LAS CAÑADAS**
- 40. PARQUE INFANTIL DE TRAFICO MANUEL G. P.



<b>Código Seguro De Verificación:</b>	TP6zbRCB6h6qmKVx8agLkw==	<b>Estado</b>	<b>Fecha y hora</b>
<b>Firmado Por</b>	Josefa Ganfornina Dorantes	Firmado	07/03/2022 10:41:03
<b>Observaciones</b>	DILIGENCIA. Para hacer constar que este documento ha sido APROBADO INICIALMENTE por el Pleno de este Ayuntamiento, en sesión celebrada el día 23 de febrero de 2022. LA SECRETARIA ACCIDENTAL.	<b>Página</b>	249/2041
<b>Url De Verificación</b>	<a href="https://portal.dipusevilla.es/vfirmaAytos/code/TP6zbRCB6h6qmKVx8agLkw==">https://portal.dipusevilla.es/vfirmaAytos/code/TP6zbRCB6h6qmKVx8agLkw==</a>		



**TANCA PLAZA DE LAS CAÑADAS**

**ESPACIOS DEPORTIVOS:**

**OBSERVACIONES:**

Actividad Deportiva Principal:

Actividades Secundarias:

Climatización:

**ESPACIOS COMPLEMENTARIOS:**

Aseos Públicos:  Compartido con Otras Instalaciones:

Aseo Adaptado:  Compartido con Otras Instalaciones:

Vestuarios:  Compartido con Otras Instalaciones:

Vestuario Adaptado:  Compartido con Otras Instalaciones:

Gradas:  Plaza Reservada Accesible:

**PLANIMETRIA ESCALA 1:500**



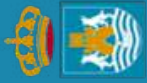
- D.- OTROS ESPACIOS DEPORTIVOS**
- 31. ANTIGUA CASETA MUNICIPAL (ACTUALIZACIÓN)
  - 32. CAMPO DE FUTBOL MUNICIPAL (ACTUALIZACIÓN)
  - 33. ESCUELA DE DANZA Y MUSICA (ACTUALIZACIÓN)
  - 34. CIRCUITO DE AUTOMODELISMO CIUDAD DE LEBRIJA (INSCRIPCIÓN)
  - 35. PISTA POLIDEPORTIVA HELIPUERTO (INSCRIPCIÓN)
  - 36. PISTA PATINAJE (INSCRIPCIÓN)
  - 37. PISTA DE PETANCA PLAZA ANDRES GARCIA MAY
  - 38. PISTA DE PETANCA PLAZA ESTACION
  - 39. PISTA DE PETANCA PLAZA DE LAS CAÑADAS**
  - 40. PARQUE INFANTIL DE TRAFICO MANUEL G. P.



**PLAN LOCAL DE INSTALACIONES Y EQUIPAMIENTOS DEPORTIVOS**

<b>Código Seguro De Verificación:</b>	TP6zbRCB6h6qmKVx8agLkw==	<b>Estado</b>	Fecha y hora
<b>Firmado Por</b>	Josefa Ganformina Dorantes	Firmado	07/03/2022 10:41:03
<b>Observaciones</b>	DILIGENCIA. Para hacer constar que este documento ha sido APROBADO INICIALMENTE por el Pleno de este Ayuntamiento, en sesión celebrada el día 23 de febrero de 2022. LA SECRETARIA ACCIDENTAL.	<b>Página</b>	250/2041
<b>Url De Verificación</b>	<a href="https://portal.dipusevilla.es/vfirmaAytos/code/TP6zbRCB6h6qmKVx8agLkw==">https://portal.dipusevilla.es/vfirmaAytos/code/TP6zbRCB6h6qmKVx8agLkw==</a>		





Ayuntamiento de Lebrija  
Patronato Municipal de Deportes

## PLAN LOCAL DE INSTALACIONES Y EQUIPAMIENTOS DEPORTIVOS DE LEBRIJA

# FICHAS

D.- OTROS ESPACIOS DEPORTIVOS  
PARQUE INFANTIL DE TRÁFICO  
MANUEL GOMEZ PÉREZ



<b>Código Seguro De Verificación:</b>	TP6zbRCB6h6qmKVx8agLkw==	<b>Estado</b>	<b>Fecha y hora</b>
<b>Firmado Por</b>	Josefa Ganformina Dorantes	Firmado	07/03/2022 10:41:03
<b>Observaciones</b>	DILIGENCIA. Para hacer constar que este documento ha sido APROBADO INICIALMENTE por el Pleno de este Ayuntamiento, en sesión celebrada el día 23 de febrero de 2022. LA SECRETARIA ACCIDENTAL.	<b>Página</b>	251/2041
<b>Url De Verificación</b>	<a href="https://portal.dipusevilla.es/vfirmaAytos/code/TP6zbRCB6h6qmKVx8agLkw==">https://portal.dipusevilla.es/vfirmaAytos/code/TP6zbRCB6h6qmKVx8agLkw==</a>		



**TRÁFICO MANUEL G.P.**

**ESPACIOS DEPORTIVOS:**

**ESPACIOS COMPLEMENTARIOS:**

Vestuarios:

Nº Vestuarios Colectivos:

Superficie:

Aseos Públicos:

Almacén Deportivo:

Gradas:

Nº Plazas de Pie:

Nº Plazas Sentadas:

Cubierta:

Tipo:

Taller de Mantenimiento:

Aparcamiento Bicicletas:

Aparcamiento Propio o en las Inmediaciones:

**ESPACIOS DEPORTIVOS EXISTENTES:**

Circuito con 7 curvas (ancho 1.50 m y 312 ml NorOeste)

**SERVICIOS AUXILIARES:**

Bar:

Oficinas:

Almacén:

Sala de Exposiciones:

Zona Infantil:

Salón de Actos:

Sala de Lectura:

Control de Acceso:

Aula de Formación:

Transporte Colectivo:

Desfibrilador Permanente:

Uso Nocturno:

Servicios Comerciales:

Integración de un centro de caracter sociocultural o comercial:

**ENERGÍAS RENOVABLES:**

Solar Térmica (ACS):

Solar Fotovoltaica:

Caldera de Gasoil (Diesel):

Caldera de Biomasa (Pellet):

**ENTIDADES TITULARES:**

Propiedad:

Subclasificación:

Entidad:

**ENTIDADES GESTORAS:**

Caracter:

Subclasificación:

Entidad:

**OBSERVACIONES:**

Se encuentra en buenas condiciones.  
Sirve para la celebración de Jornadas deportivas escolares así como para la enseñanza de Educación Vial.

**EFICIENCIA ENERGÉTICA:**

Diseño Bioclimático:

Diseño Ecoeficiente:

**TRATAMIENTO DE RESIDUOS**

Previo a la Recogida:

Separación:

**CALIFICACIÓN ENERGÉTICA:**

Tipo de Edificación:

Calificación Energética:

**PROTECCIÓN CONTRA INCENDIOS:**

Alumbrado de Emergencia:

Boca de Incendios Equipada:

Extintores Portátiles:

Detección:

**OTROS ESPACIOS DEPORTIVOS**

- 31. ANTIGUA CASETA MUNICIPAL (ACTUALIZACIÓN)
- 32. CAMPO DE FUTBOL MUNICIPAL (ACTUALIZACIÓN)
- 33. ESCUELA DE DANZA Y MUSICA (ACTUALIZACIÓN)
- 34. CIRCUITO DE AUTOMODELISMO CIUDAD DE LEBRUA (INSCRIPCIÓN)
- 35. PISTA POLIDEPORTIVA HELIPUERTO (INSCRIPCIÓN)
- 36. PISTA PATINAJE (INSCRIPCIÓN)
- 37. PISTA DE PETANCA PLAZA ANDRES GARCIA MAY
- 38. PISTA DE PETANCA PLAZA ESTACION
- 39. PISTA DE PETANCA PLAZA DE LAS CAÑADAS
- 40. PARQUE INFANTIL DE TRAFICO MANUEL G. P.**



<b>Código Seguro De Verificación:</b>	TP6zbRCB6h6qmKVx8agLkw==	<b>Estado</b>	<b>Fecha y hora</b>
<b>Firmado Por</b>	Josefa Ganformina Dorantes	Firmado	07/03/2022 10:41:03
<b>Observaciones</b>	DILIGENCIA. Para hacer constar que este documento ha sido APROBADO INICIALMENTE por el Pleno de este Ayuntamiento, en sesión celebrada el día 23 de febrero de 2022. LA SECRETARÍA ACCIDENTAL.	<b>Página</b>	252/2041
<b>Url De Verificación</b>	<a href="https://portal.dipusevilla.es/vfirmaAytos/code/TP6zbRCB6h6qmKVx8agLkw==">https://portal.dipusevilla.es/vfirmaAytos/code/TP6zbRCB6h6qmKVx8agLkw==</a>		



OBSERVACIONES:

Actividad Deportiva Principal:

Actividades Secundarias:

Climatización:

ESPACIOS COMPLEMENTARIOS:

Aseos Públicos:  Compartido con Otras Instalaciones:

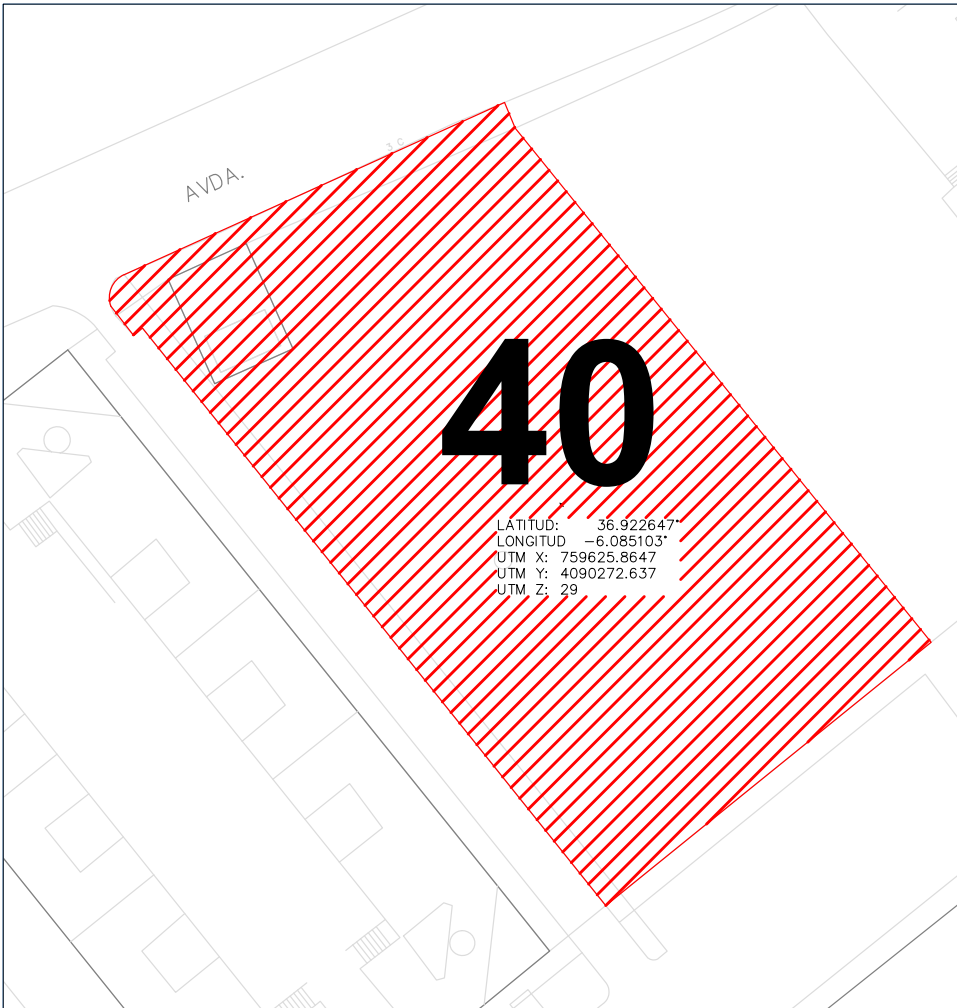
Aseo Adaptado:  Compartido con Otras Instalaciones:

Vestuarios:  Compartido con Otras Instalaciones:

Vestuario Adaptado:  Compartido con Otras Instalaciones:

Gradas:  Plaza Reservada Accesible:

PLANIMETRIA ESCALA 1:500

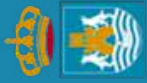


- D.- OTROS ESPACIOS DEPORTIVOS**
- 31. ANTIGUA CASETA MUNICIPAL (ACTUALIZACIÓN)
  - 32. CAMPO DE FUTBOL MUNICIPAL (ACTUALIZACIÓN)
  - 33. ESCUELA DE DANZA Y MUSICA (ACTUALIZACIÓN)
  - 34. CIRCUITO DE AUTOMODELISMO CIUDAD DE LEBRIJA (INSCRIPCIÓN)
  - 35. PISTA POLIDEPORTIVA HELIPUERTO (INSCRIPCIÓN)
  - 36. PISTA PATINAJE (INSCRIPCIÓN)
  - 37. PISTA DE PETANCA PLAZA ANDRES GARCIA MAY
  - 38. PISTA DE PETANCA PLAZA ESTACION
  - 39. PISTA DE PETANCA PLAZA DE LAS CAÑADAS
  - 40. PARQUE INFANTIL DE TRAFICO MANUEL G. P.**



Código Seguro De Verificación:	TP6zbRCB6h6qmKVx8agLkw==	Estado	Fecha y hora
Firmado Por	Josefa Ganformina Dorantes	Firmado	07/03/2022 10:41:03
Observaciones	DILIGENCIA. Para hacer constar que este documento ha sido APROBADO INICIALMENTE por el Pleno de este Ayuntamiento, en sesión celebrada el día 23 de febrero de 2022. LA SECRETARIA ACCIDENTAL.	Página	253/2041
Url De Verificación	<a href="https://portal.dipusevilla.es/vfirmaAytos/code/TP6zbRCB6h6qmKVx8agLkw==">https://portal.dipusevilla.es/vfirmaAytos/code/TP6zbRCB6h6qmKVx8agLkw==</a>		





Ayuntamiento de Lebrija  
Patronato Municipal de Deportes

## PLAN LOCAL DE INSTALACIONES Y EQUIPAMIENTOS DEPORTIVOS DE LEBRIJA

# FICHAS

E.- PARQUES  
PARQUE BIOSALUDABLE  
EL BOULEVAR



<b>Código Seguro De Verificación:</b>	TP6zbRCB6h6qmKVx8agLkw==	<b>Estado</b>	<b>Fecha y hora</b>
<b>Firmado Por</b>	Josefa Ganformina Dorantes	Firmado	07/03/2022 10:41:03
<b>Observaciones</b>	DILIGENCIA. Para hacer constar que este documento ha sido APROBADO INICIALMENTE por el Pleno de este Ayuntamiento, en sesión celebrada el día 23 de febrero de 2022. LA SECRETARIA ACCIDENTAL.	<b>Página</b>	254/2041
<b>Url De Verificación</b>	<a href="https://portal.dipusevilla.es/vfirmaAytos/code/TP6zbRCB6h6qmKVx8agLkw==">https://portal.dipusevilla.es/vfirmaAytos/code/TP6zbRCB6h6qmKVx8agLkw==</a>		



**ALUDABLE EL BULEVAR**

**ESPACIOS DEPORTIVOS:**

**ESPACIOS COMPLEMENTARIOS:**

Nivel de Dotación	Red Básica
Situación de Instalación:	Urbana
Superficie:	94,9 m2
Regimen de Acceso:	Libre Gratuito
Permite Circulación Interior:	<input checked="" type="checkbox"/>
Permite Circulación Exterior:	<input checked="" type="checkbox"/>
Espacio Abierto al Aire Libre	<input checked="" type="checkbox"/>
Pavimento:	Natural Tierra
Conservación Pavimento:	Buena Permite la Practica Deportiva
Taller de Mantenimiento:	<input type="checkbox"/>
Aparcamiento Bicicletas:	<input type="checkbox"/>
Aparcamiento Propio o en las Inmediaciones:	<input checked="" type="checkbox"/>

**ESPACIOS DEPORTIVOS EXISTENTES:**

Zona de Ejercicios Musculares y de Movilidad (93m2 NorOeste)
Zona Infantil (26m2 NorOeste)

**SERVICIOS AUXILIARES:**

<input type="checkbox"/> Bar:
<input type="checkbox"/> Oficinas:
<input type="checkbox"/> Almacén:
<input type="checkbox"/> Sala de Exposiciones:
<input checked="" type="checkbox"/> Zona Infantil:
<input type="checkbox"/> Salón de Actos:
<input type="checkbox"/> Sala de Lectura:
<input type="checkbox"/> Control de Acceso:
<input type="checkbox"/> Aula de Formación:
<input type="checkbox"/> Transporte Colectivo:
<input type="checkbox"/> Desfribilador Permanente:
<input checked="" type="checkbox"/> Uso Nocturno:
<input type="checkbox"/> Servicios Comerciales:
<input type="checkbox"/> Integración de un centro de caracter sociocultural o comercial:

**ENERGÍAS RENOVABLES:**

<input type="checkbox"/> Solar Térmica (ACS):	<input type="checkbox"/> Caldera de Gasoil (Diesel):
<input type="checkbox"/> Solar Fotovoltaica:	<input type="checkbox"/> Caldera de Biomasa (Pellet):

**ENTIDADES TITULARES:**

Propiedad:	Publica
Subclasificación:	Administración Local
Entidad:	Ayuntamiento

**ENTIDADES GESTORAS**

Caracter:	Publica
Subclasificación:	Administración Local
Entidad:	Ayuntamiento

**OBSERVACIONES:**

<ul style="list-style-type: none"> <li>- Se encuentra en buenas condiciones</li> <li>- Mantenimiento Necesario</li> </ul>
---

**EFICIENCIA ENERGÉTICA:**

<input type="checkbox"/> Diseño Bioclimático:
<input type="checkbox"/> Diseño Ecoeficiente:

**TRATAMIENTO DE RESIDUOS**

<input type="checkbox"/> Previo a la Recogida:
<input checked="" type="checkbox"/> Separación

**CALIFICACIÓN ENERGÉTICA:**

<input type="checkbox"/> Tipo de Edificación :
<input type="checkbox"/> Calificación Enegetica:

**PROTECCIÓN CONTRA INCENDIOS:**

<input type="checkbox"/> Alumbrado de Emergencia :
<input type="checkbox"/> Boca de Incendios Equipada:
<input type="checkbox"/> Extintores Portátiles
<input type="checkbox"/> Detección:

**E.- PARQUES**

**41. PARQUE BIOSALUDABLE EL BOULEVAR (INSCRIPCIÓN)**

- 42. PARQUE BIOSALUDABLE GIRALDILLA (INSCRIPCIÓN)
- 43. PARQUE BIOSALUDABLE HUERTA MACENA (INSCRIPCIÓN)
- 44. PARQUE JUAN ALFARERO PLAZA VISTA ALEGRE (INSCRIPCIÓN)
- 45. PARQUE BIOSALUDABLE LOS ARREOS (INSCRIPCIÓN)
- 46. PARQUE BIOSALUDABLE PLAZA EL RECREO (INSCRIPCIÓN)
- 47. PARQUE CALISTENIA SAN BENITO (INSCRIPCIÓN)
- 48. PARQUE BIOSALUDABLE SAN BENITO (INSCRIPCIÓN)
- 49. PARQUE BIOSALUDABLE HUERTA DE LOS FRAILES (INSCRIPCIÓN)



**PLAN LOCAL DE INSTALACIONES Y**

<b>Código Seguro De Verificación:</b>	TP6zbRCB6h6qmKVx8agLkw==	<b>Estado</b>	<b>Fecha y hora</b>
<b>Firmado Por</b>	Josefa Ganfornina Dorantes	Firmado	07/03/2022 10:41:03
<b>Observaciones</b>	DILIGENCIA. Para hacer constar que este documento ha sido APROBADO INICIALMENTE por el Pleno de este Ayuntamiento, en sesión celebrada el día 23 de febrero de 2022. LA SECRETARIA ACCIDENTAL.	<b>Página</b>	255/2041
<b>Url De Verificación</b>	<a href="https://portal.dipusevilla.es/vfirmaAytos/code/TP6zbRCB6h6qmKVx8agLkw==">https://portal.dipusevilla.es/vfirmaAytos/code/TP6zbRCB6h6qmKVx8agLkw==</a>		



OBSERVACIONES:

Actividad Deportiva Principal:

Actividades Secundarias:

Climatización:

ESPACIOS COMPLEMENTARIOS:

Aseos Publicos:  Compartido con Otras Instalaciones:

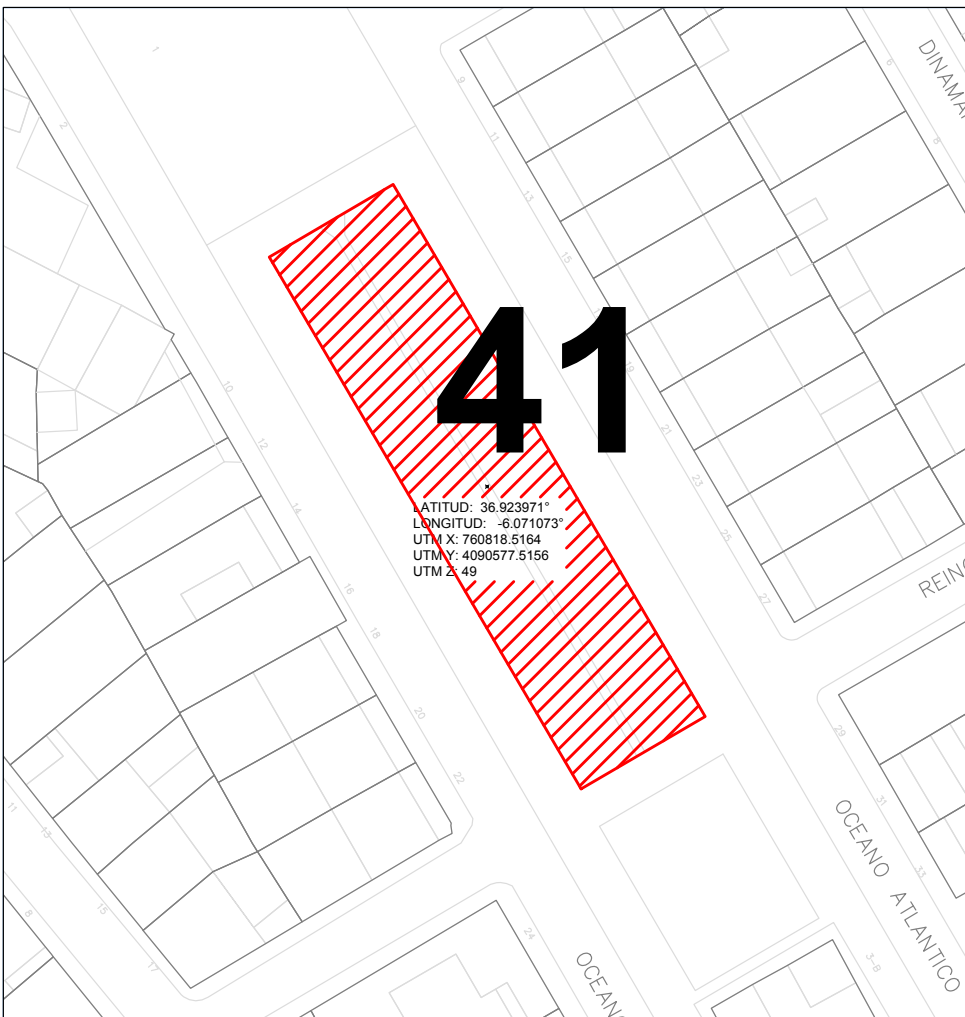
Aseo Adaptado:  Compartido con Otras Instalaciones:

Vestuarios:  Compartido con Otras Instalaciones:

Vestuario Adaptado:  Compartido con Otras Instalaciones:

Gradas:  Plaza Reservada Accesible:

PLANIMETRIA ESCALA 1:500



**E.- PARQUES**

**41. PARQUE BIOSALUDABLE EL BOULEVAR (INSCRIPCIÓN)**

42. PARQUE BIOSALUDABLE GIRALDILLA (INSCRIPCIÓN)

43. PARQUE BIOSALUDABLE HUERTA MACENA (INSCRIPCIÓN)

44. PARQUE JUAN ALFARERO PLAZA VISTA ALEGRE (INSCRIPCIÓN)

45. PARQUE BIOSALUDABLE LOS ARREOS (INSCRIPCIÓN)

46. PARQUE BIOSALUDABLE PLAZA EL RECREO (INSCRIPCIÓN)

47. PARQUE CALISTENIA SAN BENITO (INSCRIPCIÓN)

48. PARQUE BIOSALUDABLE SAN BENITO (INSCRIPCIÓN)

49. PARQUE BIOSALUDABLE HUERTA DE LOS FRAILES (INSCRIPCIÓN)

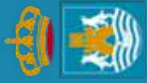


Ayuntamiento de Lebrija **PLAN LOCAL DE INSTALACIONES Y ESPACIOS DEPORTIVOS**

<b>Código Seguro De Verificación:</b>	TP6zbRCB6h6qmKVx8agLkw==	<b>Estado</b>	<b>Fecha y hora</b>
<b>Firmado Por</b>	Josefa Ganfornina Dorantes	Firmado	07/03/2022 10:41:03
<b>Observaciones</b>	DILIGENCIA. Para hacer constar que este documento ha sido APROBADO INICIALMENTE por el Pleno de este Ayuntamiento, en sesión celebrada el día 23 de febrero de 2022. LA SECRETARIA ACCIDENTAL.	<b>Página</b>	256/2041
<b>Url De Verificación</b>	<a href="https://portal.dipusevilla.es/vfirmaAytos/code/TP6zbRCB6h6qmKVx8agLkw==">https://portal.dipusevilla.es/vfirmaAytos/code/TP6zbRCB6h6qmKVx8agLkw==</a>		







Ayuntamiento de Lebrija  
Patronato Municipal de Deportes

## PLAN LOCAL DE INSTALACIONES Y EQUIPAMIENTOS DEPORTIVOS DE LEBRIJA

# FICHAS

E.- PARQUES  
PARQUE BIOSALUDABLE  
GIRALDILLA



<b>Código Seguro De Verificación:</b>	TP6zbRCB6h6qmKVx8agLkw==	<b>Estado</b>	<b>Fecha y hora</b>
<b>Firmado Por</b>	Josefa Ganformina Dorantes	Firmado	07/03/2022 10:41:03
<b>Observaciones</b>	DILIGENCIA. Para hacer constar que este documento ha sido APROBADO INICIALMENTE por el Pleno de este Ayuntamiento, en sesión celebrada el día 23 de febrero de 2022. LA SECRETARIA ACCIDENTAL.	<b>Página</b>	257/2041
<b>Url De Verificación</b>	<a href="https://portal.dipusevilla.es/vfirmaAytos/code/TP6zbRCB6h6qmKVx8agLkw==">https://portal.dipusevilla.es/vfirmaAytos/code/TP6zbRCB6h6qmKVx8agLkw==</a>		



ALUDABLE GIRALDILLA

ESPACIOS DEPORTIVOS:

ESPACIOS COMPLEMENTARIOS:

Nivel de Dotación	Red Básica
Situación de Instalación:	Urbana
Superficie:	117 m2
Regimen de Acceso:	Libre Gratuito
Permite Circulación Interior:	<input checked="" type="checkbox"/>
Permite Circulación Exterior:	<input checked="" type="checkbox"/>
Espacio Abierto al Aire Libre	<input checked="" type="checkbox"/>
Pavimento:	Natural Tierra
Conservación Pavimento:	Buena Permite la Practica Deportiva
Taller de Mantenimiento:	<input type="checkbox"/>
Aparcamiento Bicicletas:	<input type="checkbox"/>
Aparcamiento Propio o en las Inmediaciones:	<input checked="" type="checkbox"/>

ESPACIOS DEPORTIVOS EXISTENTES:

Espacio de Ejercicios (93m2 NorOeste)

SERVICIOS AUXILIARES:

<input type="checkbox"/> Bar:
<input type="checkbox"/> Oficinas:
<input type="checkbox"/> Almacén:
<input type="checkbox"/> Sala de Exposiciones:
<input checked="" type="checkbox"/> Zona Infantil:
<input type="checkbox"/> Salón de Actos:
<input type="checkbox"/> Sala de Lectura:
<input type="checkbox"/> Control de Acceso:
<input type="checkbox"/> Aula de Formación:
<input type="checkbox"/> Transporte Colectivo:
<input type="checkbox"/> Desfibrilador Permanente:
<input checked="" type="checkbox"/> Uso Nocturno:
<input type="checkbox"/> Servicios Comerciales:
<input type="checkbox"/> Integración de un centro de caracter sociocultural o comercial:

ENERGÍAS RENOVABLES:

<input type="checkbox"/> Solar Térmica (ACS):	<input type="checkbox"/> Caldera de Gasoil (Diesel):
<input type="checkbox"/> Solar Fotovoltáica:	<input type="checkbox"/> Caldera de Biomasa (Pellet):

ENTIDADES TITULARES:

Propiedad:	Publica
Subclasificación:	Administración Local
Entidad:	Ayuntamiento

ENTIDADES GESTORAS

Caracter:	Publica
Subclasificación:	Administración Local
Entidad:	Ayuntamiento

OBSERVACIONES:

Se encuentra en buenas condiciones

EFICIENCIA ENERGÉTICA:

<input type="checkbox"/> Diseño Bioclimático:
<input type="checkbox"/> Diseño Ecoeficiente:

TRATAMIENTO DE RESIDUOS

<input type="checkbox"/> Previo a la Recogida:
<input type="checkbox"/> Separación

CALIFICACIÓN ENERGÉTICA:

<input type="checkbox"/> Tipo de Edificación :
<input type="checkbox"/> Calificación Enegetica:

PROTECCIÓN CONTRA INCENDIOS:

<input type="checkbox"/> Alumbrado de Emergencia :
<input type="checkbox"/> Boca de Incendios Equipada:
<input type="checkbox"/> Extintores Portátiles
<input type="checkbox"/> Detección:

E. PARQUES

41. PARQUE BIOSALUDABLE EL BOULEVARD (INSCRIPCIÓN)

**42. PARQUE BIOSALUDABLE GIRALDILLA (INSCRIPCIÓN)**

43. PARQUE BIOSALUDABLE HUERTA MACENA (INSCRIPCIÓN)

44. PARQUE JUAN ALFARERO PLAZA VISTA ALEGRE (INSCRIPCIÓN)

45. PARQUE BIOSALUDABLE LOS ARREOS (INSCRIPCIÓN)

46. PARQUE BIOSALUDABLE PLAZA EL RECREO (INSCRIPCIÓN)

47. PARQUE CALISTENA SAN BENITO (INSCRIPCIÓN)

48. PARQUE BIOSALUDABLE SAN BENITO (INSCRIPCIÓN)

49. PARQUE BIOSALUDABLE HUERTA DE LOS FRAILES (INSCRIPCIÓN)



PLAN LOCAL DE INSTALACIONES Y EQUIPAMIENTOS DEPORTIVOS

Código Seguro De Verificación:	TP6zbRCB6h6qmKVx8agLkw==	Estado	Fecha y hora
Firmado Por	Josefa Ganfornina Dorantes	Firmado	07/03/2022 10:41:03
Observaciones	DILIGENCIA. Para hacer constar que este documento ha sido APROBADO INICIALMENTE por el Pleno de este Ayuntamiento, en sesión celebrada el día 23 de febrero de 2022. LA SECRETARIA ACCIDENTAL.	Página	258/2041
Url De Verificación	<a href="https://portal.dipusevilla.es/vfirmaAytos/code/TP6zbRCB6h6qmKVx8agLkw==">https://portal.dipusevilla.es/vfirmaAytos/code/TP6zbRCB6h6qmKVx8agLkw==</a>		



OBSERVACIONES:

Actividad Deportiva Principal: Circuitos Biosaludables

Actividades Secundarias: Entrenamiento

Climatización:

ESPACIOS COMPLEMENTARIOS:

Aseos Publicos:  Compartido con Otras Instalaciones:

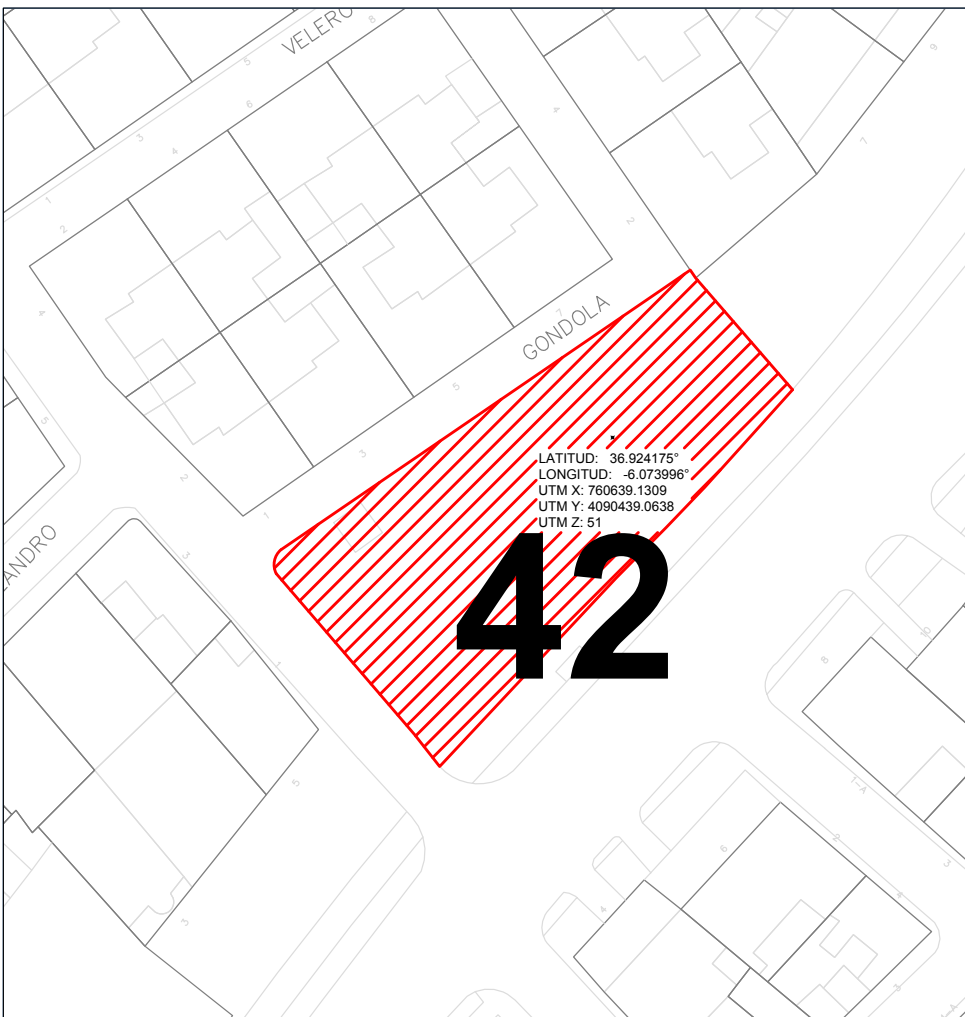
Aseo Adaptado:  Compartido con Otras Instalaciones:

Vestuarios:  Compartido con Otras Instalaciones:

Vestuario Adaptado:  Compartido con Otras Instalaciones:

Gradas:  Plaza Reservada Accesible:

PLANIMETRIA ESCALA 1:500

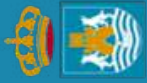


- E - PARQUES**
- 41. PARQUE BIOSALUDABLE EL BOULEVAR (INSCRIPCIÓN)
  - 42. PARQUE BIOSALUDABLE GIRALDILLA (INSCRIPCIÓN)**
  - 43. PARQUE BIOSALUDABLE HUERTA MACENA (INSCRIPCIÓN)
  - 44. PARQUE JUAN ALFARERO PLAZA VISTA ALEGRE (INSCRIPCIÓN)
  - 45. PARQUE BIOSALUDABLE LOS ARREOS (INSCRIPCIÓN)
  - 46. PARQUE BIOSALUDABLE PLAZA EL RECREO (INSCRIPCIÓN)
  - 47. PARQUE CALISTENIA SAN BENITO (INSCRIPCIÓN)
  - 48. PARQUE BIOSALUDABLE SAN BENITO (INSCRIPCIÓN)
  - 49. PARQUE BIOSALUDABLE HUERTA DE LOS FRAILES (INSCRIPCIÓN)



<b>Código Seguro De Verificación:</b>	TP6zbRCB6h6qmKVx8agLkw==	<b>Estado</b>	<b>Fecha y hora</b>
<b>Firmado Por</b>	Josefa Ganfornina Dorantes	Firmado	07/03/2022 10:41:03
<b>Observaciones</b>	DILIGENCIA. Para hacer constar que este documento ha sido APROBADO INICIALMENTE por el Pleno de este Ayuntamiento, en sesión celebrada el día 23 de febrero de 2022. LA SECRETARIA ACCIDENTAL.	<b>Página</b>	259/2041
<b>Url De Verificación</b>	<a href="https://portal.dipusevilla.es/vfirmaAytos/code/TP6zbRCB6h6qmKVx8agLkw==">https://portal.dipusevilla.es/vfirmaAytos/code/TP6zbRCB6h6qmKVx8agLkw==</a>		





Ayuntamiento de Lebrija  
Patronato Municipal de Deportes

## PLAN LOCAL DE INSTALACIONES Y EQUIPAMIENTOS DEPORTIVOS DE LEBRIJA

# FICHAS

E.- PARQUES  
PARQUE BIOSALUDABLE  
HUERTA MACENA



<b>Código Seguro De Verificación:</b>	TP6zbRCB6h6qmKVx8agLkw==	<b>Estado</b>	<b>Fecha y hora</b>
<b>Firmado Por</b>	Josefa Ganformina Dorantes	Firmado	07/03/2022 10:41:03
<b>Observaciones</b>	DILIGENCIA. Para hacer constar que este documento ha sido APROBADO INICIALMENTE por el Pleno de este Ayuntamiento, en sesión celebrada el día 23 de febrero de 2022. LA SECRETARIA ACCIDENTAL.	<b>Página</b>	260/2041
<b>Url De Verificación</b>	<a href="https://portal.dipusevilla.es/vfirmaAytos/code/TP6zbRCB6h6qmKVx8agLkw==">https://portal.dipusevilla.es/vfirmaAytos/code/TP6zbRCB6h6qmKVx8agLkw==</a>		



## ALUDABLE HUERTA MACENAS

## ESPACIOS DEPORTIVOS:

### ESPACIOS COMPLEMENTARIOS:

Nivel de Dotación	Red Básica
Situación de Instalación:	Urbana
Superficie:	99 m2
Regimen de Acceso:	Libre Gratuito
Permite Circulación Interior:	<input checked="" type="checkbox"/>
Permite Circulación Exterior:	<input checked="" type="checkbox"/>
Espacio Abierto al Aire Libre	<input checked="" type="checkbox"/>
Pavimento:	Natural Tierra
Conservación Pavimento:	Buena Permite la Practica Deportiva
Taller de Mantenimiento:	<input type="checkbox"/>
Aparcamiento Bicicletas:	<input type="checkbox"/>
Aparcamiento Propio o en las Inmediaciones:	<input checked="" type="checkbox"/>

### ESPACIOS DEPORTIVOS EXISTENTES:

Espacio de Ejercicios (99m2 NorOeste)

### SERVICIOS AUXILIARES:

<input type="checkbox"/> Bar:
<input type="checkbox"/> Oficinas:
<input type="checkbox"/> Almacén:
<input type="checkbox"/> Sala de Exposiciones:
<input type="checkbox"/> Zona Infantil:
<input type="checkbox"/> Salón de Actos:
<input type="checkbox"/> Sala de Lectura:
<input type="checkbox"/> Control de Acceso:
<input type="checkbox"/> Aula de Formación:
<input type="checkbox"/> Transporte Colectivo:
<input type="checkbox"/> Desfribilador Permanente:
<input type="checkbox"/> Uso Nocturno:
<input type="checkbox"/> Servicios Comerciales:
<input type="checkbox"/> Integración de un centro de caracter sociocultural o comercial:

### ENERGÍAS RENOVABLES:

<input type="checkbox"/> Solar Térmica (ACS):	<input type="checkbox"/> Caldera de Gasoil (Diesel):
<input type="checkbox"/> Solar Fotovoltaica:	<input type="checkbox"/> Caldera de Biomasa (Pellet):

### ENTIDADES TITULARES:

Propiedad:	Publica
Subclasificación:	Administración Local
Entidad:	Ayuntamiento

### ENTIDADES GESTORAS

Caracter:	Publica
Subclasificación:	Administración Local
Entidad:	Ayuntamiento

### OBSERVACIONES:

Se encuentra en buenas condiciones
------------------------------------

### EFICIENCIA ENERGÉTICA:

<input type="checkbox"/> Diseño Bioclimático:
<input type="checkbox"/> Diseño Ecoeficiente:

### TRATAMIENTO DE RESIDUOS

<input type="checkbox"/> Previo a la Recogida:
<input type="checkbox"/> Separación

### CALIFICACIÓN ENERGÉTICA:

<input type="checkbox"/> Tipo de Edificación :
<input type="checkbox"/> Calificación Enegetica:

### PROTECCIÓN CONTRA INCENDIOS:

<input type="checkbox"/> Alumbrado de Emergencia :
<input type="checkbox"/> Boca de Incendios Equipada:
<input type="checkbox"/> Extintores Portátiles
<input type="checkbox"/> Detección:

### E- PARQUES

- 41. PARQUE BIOSALUDABLE EL BOULEVARD (INSCRIPCIÓN)
- 42. PARQUE BIOSALUDABLE GIRALDILLA (INSCRIPCIÓN)
- 43. PARQUE BIOSALUDABLE HUERTA MACENA (INSCRIPCIÓN)**
- 44. PARQUE JUAN ALFARERO PLAZA VISTA ALEGRE (INSCRIPCIÓN)
- 45. PARQUE BIOSALUDABLE LOS ARREOS (INSCRIPCIÓN)
- 46. PARQUE BIOSALUDABLE PLAZA EL RECREO (INSCRIPCIÓN)
- 47. PARQUE CALISTENIA SAN BENITO (INSCRIPCIÓN)
- 48. PARQUE BIOSALUDABLE SAN BENITO (INSCRIPCIÓN)
- 49. PARQUE BIOSALUDABLE HUERTA DE LOS FRAILES (INSCRIPCIÓN)



PLAN LOCAL DE  
INSTALACIONES Y

Código Seguro De Verificación:	TP6zbRCB6h6qmKVx8agLkw==	Estado	Fecha y hora
Firmado Por	Josefa Ganfornina Dorantes	Firmado	07/03/2022 10:41:03
Observaciones	DILIGENCIA. Para hacer constar que este documento ha sido APROBADO INICIALMENTE por el Pleno de este Ayuntamiento, en sesión celebrada el día 23 de febrero de 2022. LA SECRETARIA ACCIDENTAL.	Página	261/2041
Url De Verificación	<a href="https://portal.dipusevilla.es/vfirmaAytos/code/TP6zbRCB6h6qmKVx8agLkw==">https://portal.dipusevilla.es/vfirmaAytos/code/TP6zbRCB6h6qmKVx8agLkw==</a>		



**BIOSALUDABLE HUERTA MACENAS**

**ESPACIOS DEPORTIVOS:**

**OBSERVACIONES:**

Actividad Deportiva Principal: Circuitos Biosaludables

Actividades Secundarias: Entrenamiento

Climatización:

**ESPACIOS COMPLEMENTARIOS:**

Aseos Públicos:  Compartido con Otras Instalaciones:

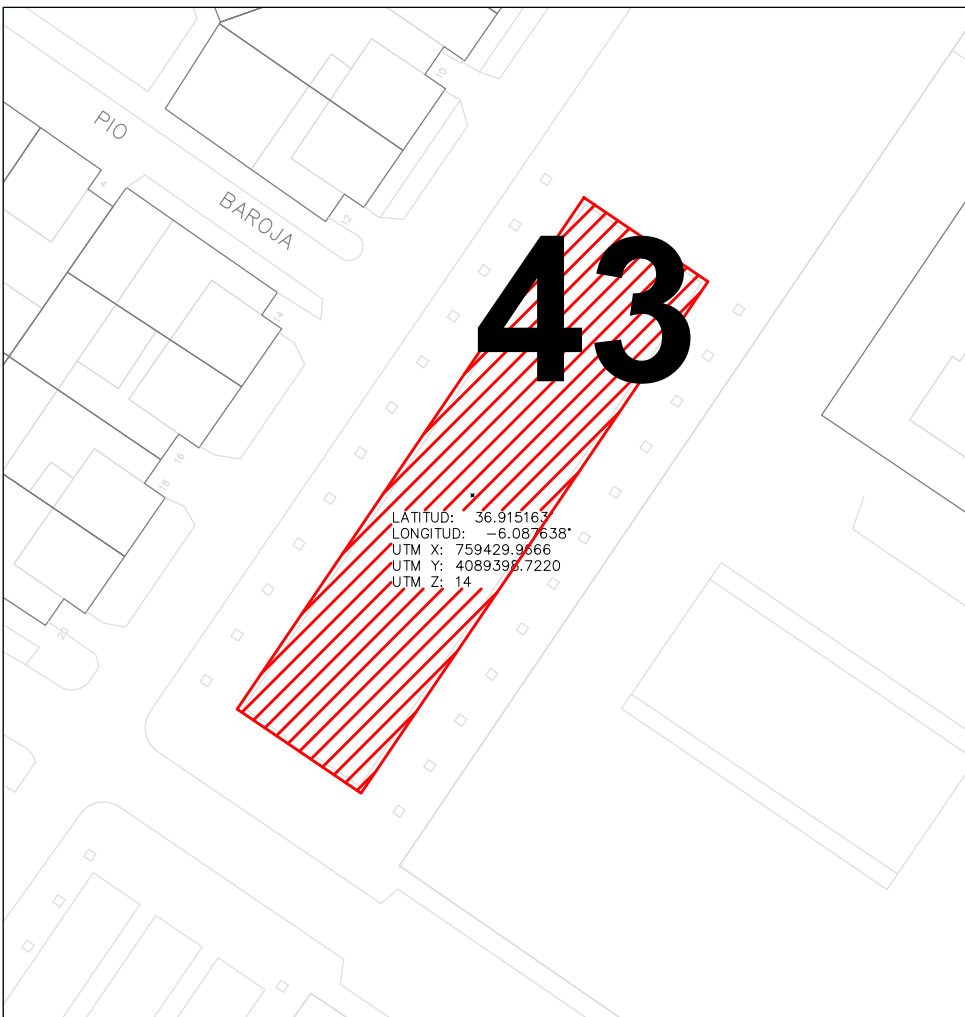
Aseo Adaptado:  Compartido con Otras Instalaciones:

Vestuarios:  Compartido con Otras Instalaciones:

Vestuario Adaptado:  Compartido con Otras Instalaciones:

Gradas:  Plaza Reservada Accesible:

**PLANIMETRIA ESCALA 1:500**

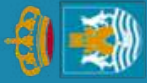


- E - PARQUES**
- 41. PARQUE BIOSALUDABLE EL BOULEVAR (INSCRIPCIÓN)
  - 42. PARQUE BIOSALUDABLE GIRALDILLA (INSCRIPCIÓN)
  - 43. PARQUE BIOSALUDABLE HUERTA MACENA (INSCRIPCIÓN)**
  - 44. PARQUE JUAN ALFARERO PLAZA VISTA ALEGRE (INSCRIPCIÓN)
  - 45. PARQUE BIOSALUDABLE LOS ARREOS (INSCRIPCIÓN)
  - 46. PARQUE BIOSALUDABLE PLAZA EL RECREO (INSCRIPCIÓN)
  - 47. PARQUE CALISTENIA SAN BENITO (INSCRIPCIÓN)
  - 48. PARQUE BIOSALUDABLE SAN BENITO (INSCRIPCIÓN)
  - 49. PARQUE BIOSALUDABLE HUERTA DE LOS FRAILES (INSCRIPCIÓN)



<b>Código Seguro De Verificación:</b>	TP6zbRCB6h6qmKVx8agLkw==	<b>Estado</b>	<b>Fecha y hora</b>
<b>Firmado Por</b>	Josefa Ganfornina Dorantes	Firmado	07/03/2022 10:41:03
<b>Observaciones</b>	DILIGENCIA. Para hacer constar que este documento ha sido APROBADO INICIALMENTE por el Pleno de este Ayuntamiento, en sesión celebrada el día 23 de febrero de 2022. LA SECRETARIA ACCIDENTAL.	<b>Página</b>	262/2041
<b>Url De Verificación</b>	<a href="https://portal.dipusevilla.es/vfirmaAytos/code/TP6zbRCB6h6qmKVx8agLkw==">https://portal.dipusevilla.es/vfirmaAytos/code/TP6zbRCB6h6qmKVx8agLkw==</a>		





Ayuntamiento de Lebrija  
Patronato Municipal de Deportes

## PLAN LOCAL DE INSTALACIONES Y EQUIPAMIENTOS DEPORTIVOS DE LEBRIJA

# FICHAS

E.- PARQUES  
PARQUE JUAN ALFARERO  
PLAZA VISTA ALEGRE



<b>Código Seguro De Verificación:</b>	TP6zbRCB6h6qmKVx8agLkw==	<b>Estado</b>	<b>Fecha y hora</b>
<b>Firmado Por</b>	Josefa Ganformina Dorantes	Firmado	07/03/2022 10:41:03
<b>Observaciones</b>	DILIGENCIA. Para hacer constar que este documento ha sido APROBADO INICIALMENTE por el Pleno de este Ayuntamiento, en sesión celebrada el día 23 de febrero de 2022. LA SECRETARIA ACCIDENTAL.	<b>Página</b>	263/2041
<b>Url De Verificación</b>	<a href="https://portal.dipusevilla.es/vfirmaAytos/code/TP6zbRCB6h6qmKVx8agLkw==">https://portal.dipusevilla.es/vfirmaAytos/code/TP6zbRCB6h6qmKVx8agLkw==</a>		



**ALUDABLE JUAN ALFARERO - PLAZA VISTA ALEGRE**

**ESPACIOS DEPORTIVOS:**

**ESPACIOS COMPLEMENTARIOS:**

Nivel de Dotación	Red Básica
Situación de Instalación:	Urbana
Superficie:	45 m2
Regimen de Acceso:	Libre Gratuito
Permite Circulación Interior:	<input checked="" type="checkbox"/>
Permite Circulación Exterior:	<input checked="" type="checkbox"/>
Espacio Abierto al Aire Libre	<input checked="" type="checkbox"/>
Pavimento:	Natural Tierra
Conservación Pavimento:	Buena Permite la Practica Deportiva
Taller de Mantenimiento:	<input type="checkbox"/>
Aparcamiento Bicicletas:	<input type="checkbox"/>
Aparcamiento Propio o en las Inmediaciones:	<input checked="" type="checkbox"/>

**ESPACIOS DEPORTIVOS EXISTENTES:**

Espacio de Ejercicios (45m2 NorOeste)

**SERVICIOS AUXILIARES:**

<input type="checkbox"/> Bar:
<input type="checkbox"/> Oficinas:
<input type="checkbox"/> Almacén:
<input type="checkbox"/> Sala de Exposiciones:
<input type="checkbox"/> Zona Infantil:
<input type="checkbox"/> Salón de Actos:
<input type="checkbox"/> Sala de Lectura:
<input type="checkbox"/> Control de Acceso:
<input type="checkbox"/> Aula de Formación:
<input type="checkbox"/> Transporte Colectivo:
<input type="checkbox"/> Desfibrilador Permanente:
<input type="checkbox"/> Uso Nocturno:
<input type="checkbox"/> Servicios Comerciales:
<input type="checkbox"/> Integración de un centro de caracter sociocultural o comercial:

**ENERGÍAS RENOVABLES:**

<input type="checkbox"/> Solar Térmica (ACS):	<input type="checkbox"/> Caldera de Gasoil (Diesel):
<input type="checkbox"/> Solar Fotovoltáica:	<input type="checkbox"/> Caldera de Biomasa (Pellet):

**ENTIDADES TITULARES:**

Propiedad:	Publica
Subclasificación:	Administración Local
Entidad:	Ayuntamiento

**ENTIDADES GESTORAS**

Caracter:	Publica
Subclasificación:	Administración Local
Entidad:	Ayuntamiento

**OBSERVACIONES:**

Se encuentra en buenas condiciones

**EFICIENCIA ENERGÉTICA:**

<input type="checkbox"/> Diseño Bioclimático:
<input type="checkbox"/> Diseño Ecoeficiente:

**TRATAMIENTO DE RESIDUOS**

<input type="checkbox"/> Previo a la Recogida:
<input type="checkbox"/> Separación

**CALIFICACIÓN ENERGÉTICA:**

<input type="checkbox"/> Tipo de Edificación :
<input type="checkbox"/> Calificación Enegetica:

**PROTECCIÓN CONTRA INCENDIOS:**

<input type="checkbox"/> Alumbrado de Emergencia :
<input type="checkbox"/> Boca de Incendios Equipada:
<input type="checkbox"/> Extintores Portátiles
<input type="checkbox"/> Detección:

**E- PARQUES**

- 41. PARQUE BIOSALUDABLE EL BOULEVARD (INSCRIPCIÓN)
- 42. PARQUE BIOSALUDABLE GIRALDILLA (INSCRIPCIÓN)
- 43. PARQUE BIOSALUDABLE HUERTA MACENA (INSCRIPCIÓN)
- 44. PARQUE JUAN ALFARERO PLAZA VISTA ALEGRE (INSCRIPCIÓN)**
- 45. PARQUE BIOSALUDABLE LOS ARREOS (INSCRIPCIÓN)
- 46. PARQUE BIOSALUDABLE PLAZA EL RECREO (INSCRIPCIÓN)
- 47. PARQUE CALISTENIA SAN BENITO (INSCRIPCIÓN)
- 48. PARQUE BIOSALUDABLE SAN BENITO (INSCRIPCIÓN)
- 49. PARQUE BIOSALUDABLE HUERTA DE LOS FRAILES (INSCRIPCIÓN)



**PLAN LOCAL DE INSTALACIONES Y EQUIPAMENTOS DEPORTIVOS**

<b>Código Seguro De Verificación:</b>	TP6zbRCB6h6qmKVx8agLkw==	<b>Estado</b>	<b>Fecha y hora</b>
<b>Firmado Por</b>	Josefa Ganfornina Dorantes	Firmado	07/03/2022 10:41:03
<b>Observaciones</b>	DILIGENCIA. Para hacer constar que este documento ha sido APROBADO INICIALMENTE por el Pleno de este Ayuntamiento, en sesión celebrada el día 23 de febrero de 2022. LA SECRETARIA ACCIDENTAL.	<b>Página</b>	264/2041
<b>Url De Verificación</b>	<a href="https://portal.dipusevilla.es/vfirmaAytos/code/TP6zbRCB6h6qmKVx8agLkw==">https://portal.dipusevilla.es/vfirmaAytos/code/TP6zbRCB6h6qmKVx8agLkw==</a>		





OBSERVACIONES:

Actividad Deportiva Principal: Circuitos Biosaludables

Actividades Secundarias: Entrenamiento

Climatización:

ESPACIOS COMPLEMENTARIOS:

Aseos Públicos:  Compartido con Otras Instalaciones:

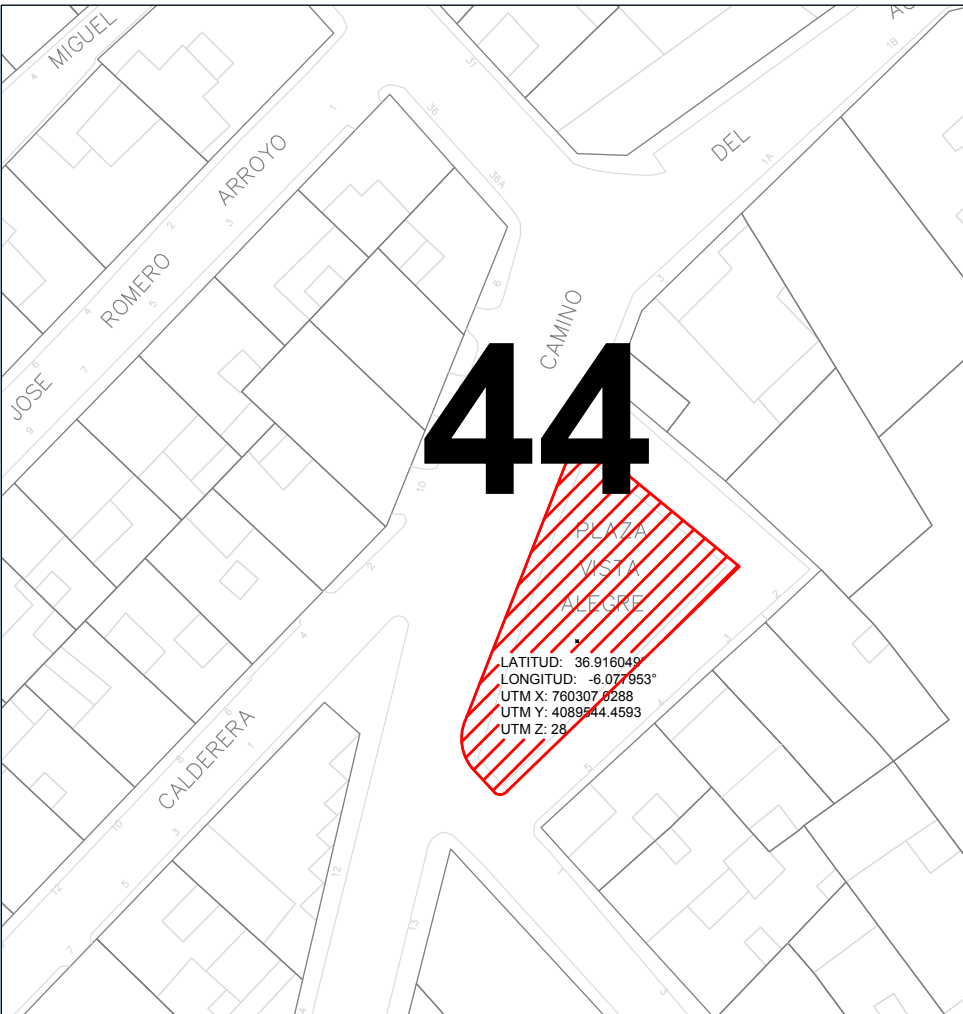
Aseo Adaptado:  Compartido con Otras Instalaciones:

Vestuarios:  Compartido con Otras Instalaciones:

Vestuario Adaptado:  Compartido con Otras Instalaciones:

Gradas:  Plaza Reservada Accesible:

PLANIMETRIA ESCALA 1:500

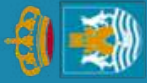


- E- PARQUES**
- 41. PARQUE BIOSALUDABLE EL BOULEVARD (INSCRIPCIÓN)
  - 42. PARQUE BIOSALUDABLE GIRALDILLA (INSCRIPCIÓN)
  - 43. PARQUE BIOSALUDABLE HUERTA MACENA (INSCRIPCIÓN)
  - 44. PARQUE JUAN ALFARERO PLAZA VISTA ALEGRE (INSCRIPCIÓN)**
  - 45. PARQUE BIOSALUDABLE LOS ARREOS (INSCRIPCIÓN)
  - 46. PARQUE BIOSALUDABLE PLAZA EL RECREO (INSCRIPCIÓN)
  - 47. PARQUE CALISTENIA SAN BENITO (INSCRIPCIÓN)
  - 48. PARQUE BIOSALUDABLE SAN BENITO (INSCRIPCIÓN)
  - 49. PARQUE BIOSALUDABLE HUERTA DE LOS FRAILES (INSCRIPCIÓN)



<b>Código Seguro De Verificación:</b>	TP6zbRCB6h6qmKVx8agLkw==	<b>Estado</b>	<b>Fecha y hora</b>
<b>Firmado Por</b>	Josefa Ganfornina Dorantes	Firmado	07/03/2022 10:41:03
<b>Observaciones</b>	DILIGENCIA. Para hacer constar que este documento ha sido APROBADO INICIALMENTE por el Pleno de este Ayuntamiento, en sesión celebrada el día 23 de febrero de 2022. LA SECRETARIA ACCIDENTAL.	<b>Página</b>	265/2041
<b>Url De Verificación</b>	<a href="https://portal.dipusevilla.es/vfirmaAytos/code/TP6zbRCB6h6qmKVx8agLkw==">https://portal.dipusevilla.es/vfirmaAytos/code/TP6zbRCB6h6qmKVx8agLkw==</a>		





Ayuntamiento de Lebrija  
Patronato Municipal de Deportes

## PLAN LOCAL DE INSTALACIONES Y EQUIPAMIENTOS DEPORTIVOS DE LEBRIJA

# FICHAS

## E.- PARQUES PARQUE BIOSALUDABLE LOS ARREOS



<b>Código Seguro De Verificación:</b>	TP6zbRCB6h6qmKVx8agLkw==	<b>Estado</b>	<b>Fecha y hora</b>
<b>Firmado Por</b>	Josefa Ganformina Dorantes	Firmado	07/03/2022 10:41:03
<b>Observaciones</b>	DILIGENCIA. Para hacer constar que este documento ha sido APROBADO INICIALMENTE por el Pleno de este Ayuntamiento, en sesión celebrada el día 23 de febrero de 2022. LA SECRETARIA ACCIDENTAL.	<b>Página</b>	266/2041
<b>Url De Verificación</b>	<a href="https://portal.dipusevilla.es/vfirmaAytos/code/TP6zbRCB6h6qmKVx8agLkw==">https://portal.dipusevilla.es/vfirmaAytos/code/TP6zbRCB6h6qmKVx8agLkw==</a>		



ALUDABLE LOS ARREOS - PLAZA CARLOS CANO

ESPACIOS DEPORTIVOS:

ESPACIOS COMPLEMENTARIOS:

Nivel de Dotación	Red Básica
Situación de Instalación:	Urbana
Superficie:	62 m2
Regimen de Acceso:	Libre Gratuito
Permite Circulación Interior:	<input checked="" type="checkbox"/>
Permite Circulación Exterior:	<input checked="" type="checkbox"/>
Espacio Abierto al Aire Libre	<input checked="" type="checkbox"/>
Pavimento:	Natural Tierra
Conservación Pavimento:	Buena Permite la Practica Deportiva
Taller de Mantenimiento:	<input type="checkbox"/>
Aparcamiento Bicicletas:	<input type="checkbox"/>
Aparcamiento Propio o en las Inmediaciones:	<input checked="" type="checkbox"/>

ESPACIOS DEPORTIVOS EXISTENTES:

Espacio de Ejercicios (62m2 NorOeste)
Parque Infantil (30m2 NorOeste)

SERVICIOS AUXILIARES:

<input type="checkbox"/> Bar:
<input type="checkbox"/> Oficinas:
<input type="checkbox"/> Almacén:
<input type="checkbox"/> Sala de Exposiciones:
<input checked="" type="checkbox"/> Zona Infantil:
<input type="checkbox"/> Salón de Actos:
<input type="checkbox"/> Sala de Lectura:
<input type="checkbox"/> Control de Acceso:
<input type="checkbox"/> Aula de Formación:
<input type="checkbox"/> Transporte Colectivo:
<input type="checkbox"/> Desfibrilador Permanente:
<input type="checkbox"/> Uso Nocturno:
<input type="checkbox"/> Servicios Comerciales:
<input type="checkbox"/> Integración de un centro de caracter sociocultural o comercial:

ENERGÍAS RENOVABLES:

<input type="checkbox"/> Solar Térmica (ACS):	<input type="checkbox"/> Caldera de Gasoil (Diesel):
<input type="checkbox"/> Solar Fotovoltaica:	<input type="checkbox"/> Caldera de Biomasa (Pellet):

ENTIDADES TITULARES:

Propiedad:	Publica
Subclasificación:	Administración Local
Entidad:	Ayuntamiento

ENTIDADES GESTORAS

Caracter:	Publica
Subclasificación:	Administración Local
Entidad:	Ayuntamiento

OBSERVACIONES:

· Se encuentra en buenas condiciones

EFICIENCIA ENERGÉTICA:

<input type="checkbox"/> Diseño Bioclimático:
<input type="checkbox"/> Diseño Coeficiente:

TRATAMIENTO DE RESIDUOS

<input type="checkbox"/> Previo a la Recogida:
<input type="checkbox"/> Separación:

CALIFICACIÓN ENERGÉTICA:

<input type="checkbox"/> Tipo de Edificación :
<input type="checkbox"/> Calificación Enegetica:

PROTECCIÓN CONTRA INCENDIOS:

<input type="checkbox"/> Alumbrado de Emergencia :
<input type="checkbox"/> Boca de Incendios Equipada:
<input type="checkbox"/> Extintores Portátiles
<input type="checkbox"/> Detección:

E. PARQUES

- 41. PARQUE BIOSALUDABLE EL BOULEVARD (INSCRIPCIÓN)
- 42. PARQUE BIOSALUDABLE GIRALDILLA (INSCRIPCIÓN)
- 43. PARQUE BIOSALUDABLE HUERTA MACENA (INSCRIPCIÓN)
- 44. PARQUE JUAN ALFARERO PLAZA VISTA ALEGRE (INSCRIPCIÓN)
- 45. PARQUE BIOSALUDABLE LOS ARREOS (INSCRIPCIÓN)**
- 46. PARQUE BIOSALUDABLE PLAZA EL RECREO (INSCRIPCIÓN)
- 47. PARQUE CALISTENA SAN BENITO (INSCRIPCIÓN)
- 48. PARQUE BIOSALUDABLE SAN BENITO (INSCRIPCIÓN)
- 49. PARQUE BIOSALUDABLE HUERTA DE LOS FRAILES (INSCRIPCIÓN)



PLAN LOCAL DE INSTALACIONES Y

Código Seguro De Verificación:	TP6zbRCB6h6qmKVx8agLkw==	Estado	Fecha y hora
Firmado Por	Josefa Ganfornina Dorantes	Firmado	07/03/2022 10:41:03
Observaciones	DILIGENCIA. Para hacer constar que este documento ha sido APROBADO INICIALMENTE por el Pleno de este Ayuntamiento, en sesión celebrada el día 23 de febrero de 2022. LA SECRETARÍA ACCIDENTAL.	Página	267/2041
Url De Verificación	<a href="https://portal.dipusevilla.es/vfirmaAytos/code/TP6zbRCB6h6qmKVx8agLkw==">https://portal.dipusevilla.es/vfirmaAytos/code/TP6zbRCB6h6qmKVx8agLkw==</a>		



BIOSALUDABLE LOS ARREOS - PLAZA CARLOS CANO

ESPACIOS DEPORTIVOS:

OBSERVACIONES:

Actividad Deportiva Principal: Circuitos Biosaludables

Actividades Secundarias: Entrenamiento

Climatización:

ESPACIOS COMPLEMENTARIOS:

Aseos Publicos:  Compartido con Otras Instalaciones:

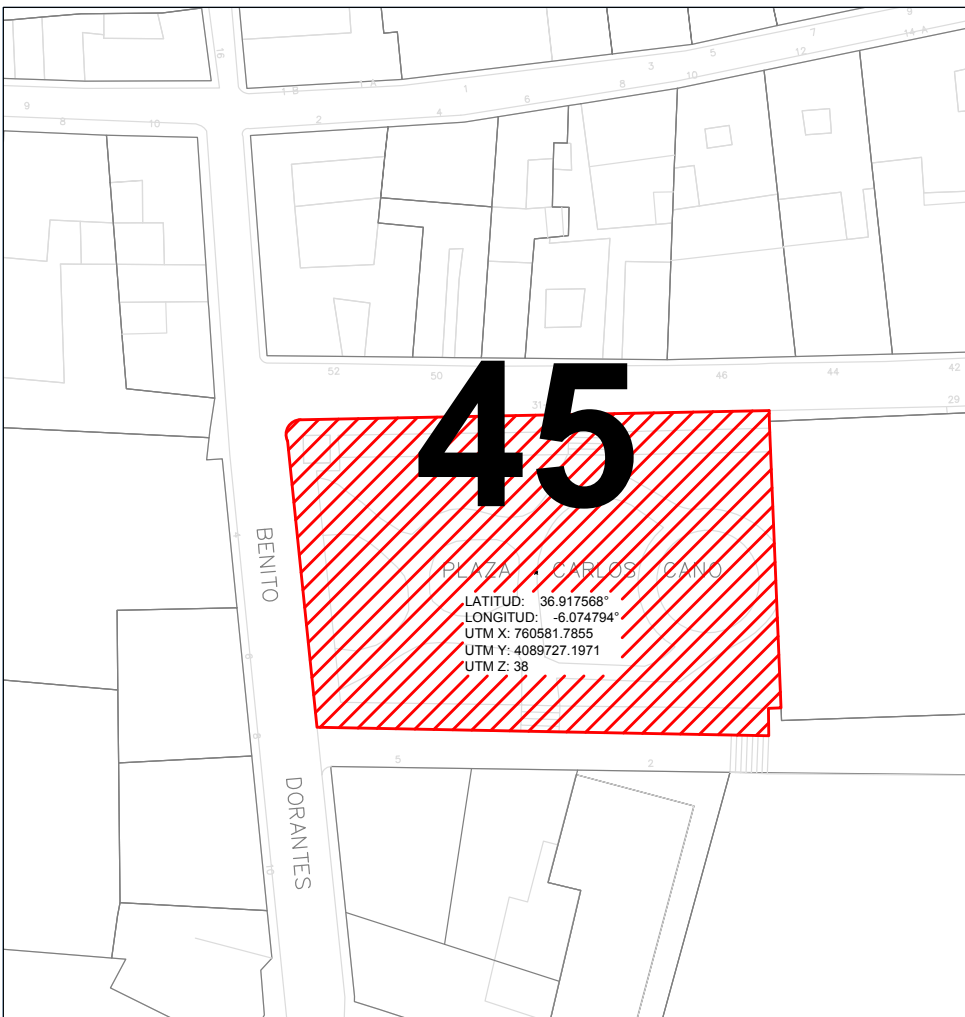
Aseo Adaptado:  Compartido con Otras Instalaciones:

Vestuarios:  Compartido con Otras Instalaciones:

Vestuario Adaptado:  Compartido con Otras Instalaciones:

Gradas:  Plaza Reservada Accesible:

PLANIMETRIA ESCALA 1:500

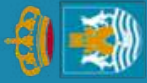


**E - PARQUES**

- 41. PARQUE BIOSALUDABLE EL BOULEVAR (INSCRIPCIÓN)
- 42. PARQUE BIOSALUDABLE GIRALDILLA (INSCRIPCIÓN)
- 43. PARQUE BIOSALUDABLE HUERTA MACENA (INSCRIPCIÓN)
- 44. PARQUE JUAN ALFARERO PLAZA VISTA ALEGRE (INSCRIPCIÓN)
- 45. PARQUE BIOSALUDABLE LOS ARREOS (INSCRIPCIÓN)**
- 46. PARQUE BIOSALUDABLE PLAZA EL RECREO (INSCRIPCIÓN)
- 47. PARQUE CALISTENIA SAN BENITO (INSCRIPCIÓN)
- 48. PARQUE BIOSALUDABLE SAN BENITO (INSCRIPCIÓN)
- 49. PARQUE BIOSALUDABLE HUERTA DE LOS FRAILES (INSCRIPCIÓN)

<b>Código Seguro De Verificación:</b>	TP6zbRCB6h6qmKVx8agLkw==	<b>Estado</b>	<b>Fecha y hora</b>
<b>Firmado Por</b>	Josefa Ganfornina Dorantes	Firmado	07/03/2022 10:41:03
<b>Observaciones</b>	DILIGENCIA. Para hacer constar que este documento ha sido APROBADO INICIALMENTE por el Pleno de este Ayuntamiento, en sesión celebrada el día 23 de febrero de 2022. LA SECRETARIA ACCIDENTAL.	<b>Página</b>	268/2041
<b>Url De Verificación</b>	<a href="https://portal.dipusevilla.es/vfirmaAytos/code/TP6zbRCB6h6qmKVx8agLkw==">https://portal.dipusevilla.es/vfirmaAytos/code/TP6zbRCB6h6qmKVx8agLkw==</a>		





Ayuntamiento de Lebrija  
Patronato Municipal de Deportes

## PLAN LOCAL DE INSTALACIONES Y EQUIPAMIENTOS DEPORTIVOS DE LEBRIJA

# FICHAS

E.- PARQUES  
PARQUE BIOSALUDABLE  
PLAZA EL RECREO



<b>Código Seguro De Verificación:</b>	TP6zbRCB6h6qmKVx8agLkw==	<b>Estado</b>	<b>Fecha y hora</b>
<b>Firmado Por</b>	Josefa Ganformina Dorantes	Firmado	07/03/2022 10:41:03
<b>Observaciones</b>	DILIGENCIA. Para hacer constar que este documento ha sido APROBADO INICIALMENTE por el Pleno de este Ayuntamiento, en sesión celebrada el día 23 de febrero de 2022. LA SECRETARIA ACCIDENTAL.	<b>Página</b>	269/2041
<b>Url De Verificación</b>	<a href="https://portal.dipusevilla.es/vfirmaAytos/code/TP6zbRCB6h6qmKVx8agLkw==">https://portal.dipusevilla.es/vfirmaAytos/code/TP6zbRCB6h6qmKVx8agLkw==</a>		



## ALUDABLE PLAZA EL RECREO

## ESPACIOS DEPORTIVOS:

### ESPACIOS COMPLEMENTARIOS:

Nivel de Dotación	Red Básica
Situación de Instalación:	Urbana
Superficie:	278 m2
Regimen de Acceso:	Libre Gratuito
Permite Circulación Interior:	<input checked="" type="checkbox"/>
Permite Circulación Exterior:	<input checked="" type="checkbox"/>
Espacio Abierto al Aire Libre	<input checked="" type="checkbox"/>
Pavimento:	Natural Tierra
Conservación Pavimento:	Buena Permite la Practica Deportiva
Taller de Mantenimiento:	<input type="checkbox"/>
Aparcamiento Bicicletas:	<input type="checkbox"/>
Aparcamiento Propio o en las Inmediaciones:	<input checked="" type="checkbox"/>

### ESPACIOS DEPORTIVOS EXISTENTES:

Espacio de Ejercicios (278m2 NorOeste)

### SERVICIOS AUXILIARES:

<input type="checkbox"/> Bar:
<input type="checkbox"/> Oficinas:
<input type="checkbox"/> Almacén:
<input type="checkbox"/> Sala de Exposiciones:
<input checked="" type="checkbox"/> Zona Infantil:
<input type="checkbox"/> Salón de Actos:
<input type="checkbox"/> Sala de Lectura:
<input type="checkbox"/> Control de Acceso:
<input type="checkbox"/> Aula de Formación:
<input type="checkbox"/> Transporte Colectivo:
<input type="checkbox"/> Desfibrilador Permanente:
<input checked="" type="checkbox"/> Uso Nocturno:
<input type="checkbox"/> Servicios Comerciales:
<input type="checkbox"/> Integración de un centro de caracter sociocultural o comercial:

### ENERGÍAS RENOVABLES:

<input type="checkbox"/> Solar Térmica (ACS):	<input type="checkbox"/> Caldera de Gasoil (Diesel):
<input type="checkbox"/> Solar Fotovoltaica:	<input type="checkbox"/> Caldera de Biomasa (Pellet):

### ENTIDADES TITULARES:

Propiedad:	Publica
Subclasificación:	Administración Local
Entidad:	Ayuntamiento

### ENTIDADES GESTORAS

Caracter:	Publica
Subclasificación:	Administración Local
Entidad:	Ayuntamiento

### OBSERVACIONES:

<p>Se encuentra en buenas condiciones</p>
---

### EFICIENCIA ENERGÉTICA:

<input type="checkbox"/> Diseño Bioclimático:
<input type="checkbox"/> Diseño Ecoeficiente:

### TRATAMIENTO DE RESIDUOS

<input type="checkbox"/> Previo a la Recogida:
<input type="checkbox"/> Separación

### CALIFICACIÓN ENERGÉTICA:

<input type="checkbox"/> Tipo de Edificación :
<input type="checkbox"/> Calificación Enegetica:

### PROTECCIÓN CONTRA INCENDIOS:

<input type="checkbox"/> Alumbrado de Emergencia :
<input type="checkbox"/> Boca de Incendios Equipada:
<input type="checkbox"/> Extintores Portátiles
<input type="checkbox"/> Detección:

### E- PARQUES

- 41. PARQUE BIOSALUDABLE EL BOULEVARD (INSCRIPCIÓN)
- 42. PARQUE BIOSALUDABLE GIRALDILLA (INSCRIPCIÓN)
- 43. PARQUE BIOSALUDABLE HUERTA MACENA (INSCRIPCIÓN)
- 44. PARQUE JUAN ALFARERO PLAZA VISTA ALEGRE (INSCRIPCIÓN)
- 45. PARQUE BIOSALUDABLE LOS ARREOS (INSCRIPCIÓN)
- 46. PARQUE BIOSALUDABLE PLAZA EL RECREO (INSCRIPCIÓN)**
- 47. PARQUE CALISTENIA SAN BENITO (INSCRIPCIÓN)
- 48. PARQUE BIOSALUDABLE SAN BENITO (INSCRIPCIÓN)
- 49. PARQUE BIOSALUDABLE HUERTA DE LOS FRAILES (INSCRIPCIÓN)



### PLAN LOCAL DE INSTALACIONES Y

Código Seguro De Verificación:	TP6zbRCB6h6qmKVx8agLkw==	Estado	Fecha y hora
Firmado Por	Josefa Ganfornina Dorantes	Firmado	07/03/2022 10:41:03
Observaciones	DILIGENCIA. Para hacer constar que este documento ha sido APROBADO INICIALMENTE por el Pleno de este Ayuntamiento, en sesión celebrada el día 23 de febrero de 2022. LA SECRETARIA ACCIDENTAL.	Página	270/2041
Url De Verificación	<a href="https://portal.dipusevilla.es/vfirmaAytos/code/TP6zbRCB6h6qmKVx8agLkw==">https://portal.dipusevilla.es/vfirmaAytos/code/TP6zbRCB6h6qmKVx8agLkw==</a>		



OBSERVACIONES:

Actividad Deportiva Principal: Ejercicios Musculares y de Movilidad

Actividades Secundarias: Entrenamiento

Climatización:

ESPACIOS COMPLEMENTARIOS:

Aseos Publicos:  Compartido con Otras Instalaciones:

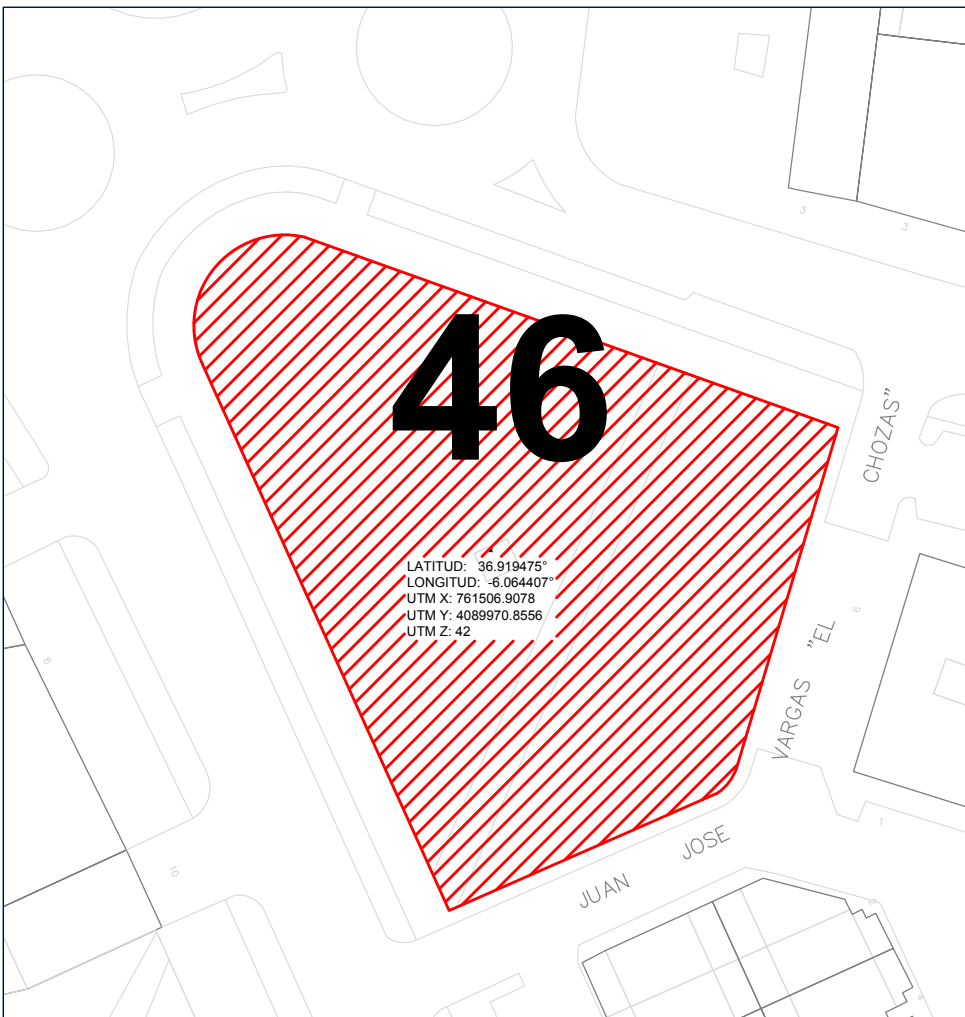
Aseo Adaptado:  Compartido con Otras Instalaciones:

Vestuarios:  Compartido con Otras Instalaciones:

Vestuario Adaptado:  Compartido con Otras Instalaciones:

Gradas:  Plaza Reservada Accesible:

PLANIMETRIA ESCALA 1:500

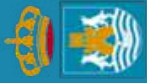


- E - PARQUES**
- 41. PARQUE BIOSALUDABLE EL BOULEVAR (INSCRIPCIÓN)
  - 42. PARQUE BIOSALUDABLE GIRALDILLA (INSCRIPCIÓN)
  - 43. PARQUE BIOSALUDABLE HUERTA MACENA (INSCRIPCIÓN)
  - 44. PARQUE JUAN ALFARERO PLAZA VISTA ALEGRE (INSCRIPCIÓN)
  - 45. PARQUE BIOSALUDABLE LOS ARREOS (INSCRIPCIÓN)
  - 46. PARQUE BIOSALUDABLE PLAZA EL RECREO (INSCRIPCIÓN)**
  - 47. PARQUE CALISTENIA SAN BENITO (INSCRIPCIÓN)
  - 48. PARQUE BIOSALUDABLE SAN BENITO (INSCRIPCIÓN)
  - 49. PARQUE BIOSALUDABLE HUERTA DE LOS FRILES (INSCRIPCIÓN)



<b>Código Seguro De Verificación:</b>	TP6zbRCB6h6qmKVx8agLkw==	<b>Estado</b>	<b>Fecha y hora</b>
<b>Firmado Por</b>	Josefa Ganfornina Dorantes	Firmado	07/03/2022 10:41:03
<b>Observaciones</b>	DILIGENCIA. Para hacer constar que este documento ha sido APROBADO INICIALMENTE por el Pleno de este Ayuntamiento, en sesión celebrada el día 23 de febrero de 2022. LA SECRETARIA ACCIDENTAL.	<b>Página</b>	271/2041
<b>Url De Verificación</b>	<a href="https://portal.dipusevilla.es/vfirmaAytos/code/TP6zbRCB6h6qmKVx8agLkw==">https://portal.dipusevilla.es/vfirmaAytos/code/TP6zbRCB6h6qmKVx8agLkw==</a>		





Ayuntamiento de Lebrija  
Patronato Municipal de Deportes

## PLAN LOCAL DE INSTALACIONES Y EQUIPAMIENTOS DEPORTIVOS DE LEBRIJA

# FICHAS

E.- PARQUES  
PARQUE CALISTENIA  
SAN BENITO



<b>Código Seguro De Verificación:</b>	TP6zbRCB6h6qmKVx8agLkw==	<b>Estado</b>	<b>Fecha y hora</b>
<b>Firmado Por</b>	Josefa Ganformina Dorantes	Firmado	07/03/2022 10:41:03
<b>Observaciones</b>	DILIGENCIA. Para hacer constar que este documento ha sido APROBADO INICIALMENTE por el Pleno de este Ayuntamiento, en sesión celebrada el día 23 de febrero de 2022. LA SECRETARIA ACCIDENTAL.	<b>Página</b>	272/2041
<b>Url De Verificación</b>	<a href="https://portal.dipusevilla.es/vfirmaAytos/code/TP6zbRCB6h6qmKVx8agLkw==">https://portal.dipusevilla.es/vfirmaAytos/code/TP6zbRCB6h6qmKVx8agLkw==</a>		





ESPACIOS COMPLEMENTARIOS:

Nivel de Dotación	Red Básica
Situación de Instalación:	Urbana
Superficie:	230 m2
Regimen de Acceso:	Libre Gratuito
Permite Circulación Interior:	<input checked="" type="checkbox"/>
Permite Circulación Exterior:	<input checked="" type="checkbox"/>
Espacio Abierto al Aire Libre	<input checked="" type="checkbox"/>
Pavimento:	Natural Tierra (Pavimento Original)
Conservación Pavimento:	Buena Permite la Practica Deportiva
Taller de Mantenimiento:	<input type="checkbox"/>
Aparcamiento Bicicletas:	<input type="checkbox"/>
Aparcamiento Propio o en las Inmediaciones:	<input checked="" type="checkbox"/>

ESPACIOS DEPORTIVOS EXISTENTES:

Espacio de Barras (230m2 NorEste)

SERVICIOS AUXILIARES:

<input type="checkbox"/> Bar:
<input type="checkbox"/> Oficinas:
<input type="checkbox"/> Almacén:
<input type="checkbox"/> Sala de Exposiciones:
<input type="checkbox"/> Zona Infantil:
<input type="checkbox"/> Salón de Actos:
<input type="checkbox"/> Sala de Lectura:
<input type="checkbox"/> Control de Acceso:
<input type="checkbox"/> Aula de Formación:
<input type="checkbox"/> Transporte Colectivo:
<input type="checkbox"/> Desfibrilador Permanente:
<input type="checkbox"/> Uso Nocturno:
<input type="checkbox"/> Servicios Comerciales:
<input type="checkbox"/> Integración de un centro de caracter sociocultural o comercial:

ENERGÍAS RENOVABLES:

<input type="checkbox"/> Solar Térmica (ACS):	<input type="checkbox"/> Caldera de Gasoil (Diesel):
<input type="checkbox"/> Solar Fotovoltaica:	<input type="checkbox"/> Caldera de Biomasa (Pellet):

ENTIDADES TITULARES:

Propiedad:	Publica
Subclasificación:	Administración Local
Entidad:	Ayuntamiento

ENTIDADES GESTORAS

Caracter:	Publica
Subclasificación:	Administración Local
Entidad:	Ayuntamiento

OBSERVACIONES:

· Se encuentra en buenas condiciones

EFICIENCIA ENERGÉTICA:

<input type="checkbox"/> Diseño Bioclimático:
<input type="checkbox"/> Diseño Ecoeficiente:

TRATAMIENTO DE RESIDUOS

<input type="checkbox"/> Previo a la Recogida:
<input type="checkbox"/> Separación

CALIFICACIÓN ENERGÉTICA:

<input type="checkbox"/> Tipo de Edificación :
<input type="checkbox"/> Calificación Enegetica:

PROTECCIÓN CONTRA INCENDIOS:

<input type="checkbox"/> Alumbrado de Emergencia :
<input type="checkbox"/> Boca de Incendios Equipada:
<input type="checkbox"/> Extintores Portátiles
<input type="checkbox"/> Detección:

E.PARQUES

- 41. PARQUE BIOSALUDABLE EL BOULEVARD (INSCRIPCIÓN)
- 42. PARQUE BIOSALUDABLE GIRALDILLA (INSCRIPCIÓN)
- 43. PARQUE BIOSALUDABLE HUERTA MACENA (INSCRIPCIÓN)
- 44. PARQUE JUAN ALFARERO PLAZA VISTA ALEGRE (INSCRIPCIÓN)
- 45. PARQUE BIOSALUDABLE LOS ARREOS (INSCRIPCIÓN)
- 46. PARQUE BIOSALUDABLE PLAZA EL RECREO (INSCRIPCIÓN)
- 47. PARQUE CALISTENIA SAN BENITO (INSCRIPCIÓN)**
- 48. PARQUE BIOSALUDABLE SAN BENITO (INSCRIPCIÓN)
- 49. PLAZA ANDRES GARCIA ALCON "MAY" (INSCRIPCIÓN)
- 50. PLAZA LA ESTACION AV. VICENTE ALEXANDRE (INSCRIPCIÓN)
- 51. PLAZA DE LAS CAÑADAS (INSCRIPCIÓN)
- 52. PARQUE BIOSALUDABLE HUERTA DE LOS FRILES (INSCRIPCIÓN)



PLAN LOCAL DE INSTALACIONES Y

Código Seguro De Verificación:	TP6zbRCB6h6qmKVx8agLkw==	Estado	Fecha y hora
Firmado Por	Josefa Ganfornina Dorantes	Firmado	07/03/2022 10:41:03
Observaciones	DILIGENCIA. Para hacer constar que este documento ha sido APROBADO INICIALMENTE por el Pleno de este Ayuntamiento, en sesión celebrada el día 23 de febrero de 2022. LA SECRETARIA ACCIDENTAL.	Página	273/2041
Url De Verificación	<a href="https://portal.dipusevilla.es/vfirmaAytos/code/TP6zbRCB6h6qmKVx8agLkw==">https://portal.dipusevilla.es/vfirmaAytos/code/TP6zbRCB6h6qmKVx8agLkw==</a>		



**BENITO - CALISTENIA**

**ESPACIOS DEPORTIVOS:**

**OBSERVACIONES:**

Actividad Deportiva Principal:

Actividades Secundarias:

Climatización:

**ESPACIOS COMPLEMENTARIOS:**

Aseos Publicos:  Compartido con Otras Instalaciones:

Aseo Adaptado:  Compartido con Otras Instalaciones:

Vestuarios:  Compartido con Otras Instalaciones:

Vestuario Adaptado:  Compartido con Otras Instalaciones:

Gradas:  Plaza Reservada Accesible:

PLANIMETRIA ESCALA 1:250



**E - PARQUES**

41. PARQUE BIOSALUDABLE EL BOULEVAR (INSCRIPCIÓN)

42. PARQUE BIOSALUDABLE GIRALDILLA (INSCRIPCIÓN)

43. PARQUE BIOSALUDABLE HUERTA MACENA (INSCRIPCIÓN)

44. PARQUE JUAN ALFARERO PLAZA VISTA ALEGRE (INSCRIPCIÓN)

45. PARQUE BIOSALUDABLE LOS ARREOS (INSCRIPCIÓN)

46. PARQUE BIOSALUDABLE PLAZA EL RECREO (INSCRIPCIÓN)

**47. PARQUE CALISTENIA SAN BENITO (INSCRIPCIÓN)**

48. PARQUE BIOSALUDABLE SAN BENITO (INSCRIPCIÓN)

49. PLAZA ANDRÉS GARCÍA ALCON "MAY" (INSCRIPCIÓN)

50. PLAZA LA ESTACION AV. VICENTE ALEXANDRE (INSCRIPCIÓN)

51. PLAZA DE LAS CAÑADAS (INSCRIPCIÓN)

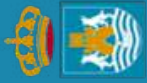
52. PARQUE BIOSALUDABLE HUERTA DE LOS FRAILES (INSCRIPCIÓN)



Ayuntamiento de Lebrija  
**PLAN LOCAL DE INSTALACIONES Y**

<b>Código Seguro De Verificación:</b>	TP6zbRCB6h6qmKVx8agLkw==	<b>Estado</b>	<b>Fecha y hora</b>
<b>Firmado Por</b>	Josefa Ganfornina Dorantes	Firmado	07/03/2022 10:41:03
<b>Observaciones</b>	DILIGENCIA. Para hacer constar que este documento ha sido APROBADO INICIALMENTE por el Pleno de este Ayuntamiento, en sesión celebrada el día 23 de febrero de 2022. LA SECRETARIA ACCIDENTAL.	<b>Página</b>	274/2041
<b>Url De Verificación</b>	<a href="https://portal.dipusevilla.es/vfirmaAytos/code/TP6zbRCB6h6qmKVx8agLkw==">https://portal.dipusevilla.es/vfirmaAytos/code/TP6zbRCB6h6qmKVx8agLkw==</a>		





Ayuntamiento de Lebrija  
Patronato Municipal de Deportes

## PLAN LOCAL DE INSTALACIONES Y EQUIPAMIENTOS DEPORTIVOS DE LEBRIJA

# FICHAS

E.- PARQUES  
PARQUE BIOSALUDABLE  
SAN BENITO



<b>Código Seguro De Verificación:</b>	TP6zbRCB6h6qmKVx8agLkw==	<b>Estado</b>	<b>Fecha y hora</b>
<b>Firmado Por</b>	Josefa Ganformina Dorantes	Firmado	07/03/2022 10:41:03
<b>Observaciones</b>	DILIGENCIA. Para hacer constar que este documento ha sido APROBADO INICIALMENTE por el Pleno de este Ayuntamiento, en sesión celebrada el día 23 de febrero de 2022. LA SECRETARIA ACCIDENTAL.	<b>Página</b>	275/2041
<b>Url De Verificación</b>	<a href="https://portal.dipusevilla.es/vfirmaAytos/code/TP6zbRCB6h6qmKVx8agLkw==">https://portal.dipusevilla.es/vfirmaAytos/code/TP6zbRCB6h6qmKVx8agLkw==</a>		



ALUDABLE SAN BENITO

ESPACIOS DEPORTIVOS:

ESPACIOS COMPLEMENTARIOS:

Nivel de Dotación	Red Básica
Situación de Instalación:	Urbana
Superficie:	132 m2
Regimen de Acceso:	Libre Gratuito
Permite Circulación Interior:	<input checked="" type="checkbox"/>
Permite Circulación Exterior:	<input checked="" type="checkbox"/>
Espacio Abierto al Aire Libre	<input checked="" type="checkbox"/>
Pavimento:	Natural Tierra
Conservación Pavimento:	Buena Permite la Practica Deportiva
Taller de Mantenimiento:	<input checked="" type="checkbox"/>
Aparcamiento Bicicletas:	<input checked="" type="checkbox"/>
Aparcamiento Propio o en las Inmediaciones:	<input checked="" type="checkbox"/>

ESPACIOS DEPORTIVOS EXISTENTES:

Espacio de Ejercicios (92m2 NorOeste)
Espacio de Barras (48m2 NorOeste)
Circuito de Senderismo (1797 Metros Lineales NorOeste)

SERVICIOS AUXILIARES:

<input type="checkbox"/> Bar:
<input checked="" type="checkbox"/> Oficinas:
<input checked="" type="checkbox"/> Almacén:
<input type="checkbox"/> Sala de Exposiciones:
<input checked="" type="checkbox"/> Zona Infantil:
<input type="checkbox"/> Salón de Actos:
<input type="checkbox"/> Sala de Lectura:
<input checked="" type="checkbox"/> Control de Acceso:
<input type="checkbox"/> Aula de Formación:
<input type="checkbox"/> Transporte Colectivo:
<input type="checkbox"/> Desfribilador Permanente:
<input type="checkbox"/> Uso Nocturno:
<input type="checkbox"/> Servicios Comerciales:
<input type="checkbox"/> Integración de un centro de caracter sociocultural o comercial:

ENERGÍAS RENOVABLES:

<input type="checkbox"/> Solar Térmica (ACS):	<input type="checkbox"/> Caldera de Gasoil (Diesel):
<input type="checkbox"/> Solar Fotovoltaica:	<input type="checkbox"/> Caldera de Biomasa (Pellet):

ENTIDADES TITULARES:

Propiedad:	Publica
Subclasificación:	Administración Local
Entidad:	Ayuntamiento

ENTIDADES GESTORAS

Caracter:	Publica
Subclasificación:	Administración Local
Entidad:	Ayuntamiento

OBSERVACIONES:

No todos los elementos para la practica del deporte se encuentran en buenas condiciones. Necesitan remodelación.

EFICIENCIA ENERGÉTICA:

<input type="checkbox"/> Diseño Bioclimático:
<input type="checkbox"/> Diseño Ecoeficiente:

TRATAMIENTO DE RESIDUOS

<input type="checkbox"/> Previo a la Recogida:
<input type="checkbox"/> Separación

CALIFICACIÓN ENERGÉTICA:

<input type="checkbox"/> Tipo de Edificación :
<input type="checkbox"/> Calificación Enegetica:

PROTECCIÓN CONTRA INCENDIOS:

<input type="checkbox"/> Alumbrado de Emergencia :
<input type="checkbox"/> Boca de Incendios Equipada:
<input type="checkbox"/> Extintores Portátiles
<input type="checkbox"/> Detección:

E- PARQUES

- 41. PARQUE BIOSALUDABLE EL BOULEVAR (INSCRIPCIÓN)
- 42. PARQUE BIOSALUDABLE GIRALDILLA (INSCRIPCIÓN)
- 43. PARQUE BIOSALUDABLE HUERTA MACENA (INSCRIPCIÓN)
- 44. PARQUE JUAN ALFARERO PLAZA VISTA ALEGRE (INSCRIPCIÓN)
- 45. PARQUE BIOSALUDABLE LOS ARREOS (INSCRIPCIÓN)
- 46. PARQUE BIOSALUDABLE PLAZA EL RECREO (INSCRIPCIÓN)
- 47. PARQUE CALISTENIA SAN BENITO (INSCRIPCIÓN)
- 48. PARQUE BIOSALUDABLE SAN BENITO (INSCRIPCIÓN)**
- 49. PARQUE BIOSALUDABLE HUERTA DE LOS FRAILES (INSCRIPCIÓN)



PLAN LOCAL DE INSTALACIONES Y

Código Seguro De Verificación:	TP6zbRCB6h6qmKVx8agLkw==	Estado	Fecha y hora
Firmado Por	Josefa Ganfornina Dorantes	Firmado	07/03/2022 10:41:03
Observaciones	DILIGENCIA. Para hacer constar que este documento ha sido APROBADO INICIALMENTE por el Pleno de este Ayuntamiento, en sesión celebrada el día 23 de febrero de 2022. LA SECRETARIA ACCIDENTAL.	Página	276/2041
Url De Verificación	<a href="https://portal.dipusevilla.es/vfirmaAytos/code/TP6zbRCB6h6qmKVx8agLkw==">https://portal.dipusevilla.es/vfirmaAytos/code/TP6zbRCB6h6qmKVx8agLkw==</a>		



OBSERVACIONES:

Actividad Deportiva Principal:

Actividades Secundarias:

Climatización:

ESPACIOS COMPLEMENTARIOS:

Aseos Publicos:  Compartido con Otras Instalaciones:

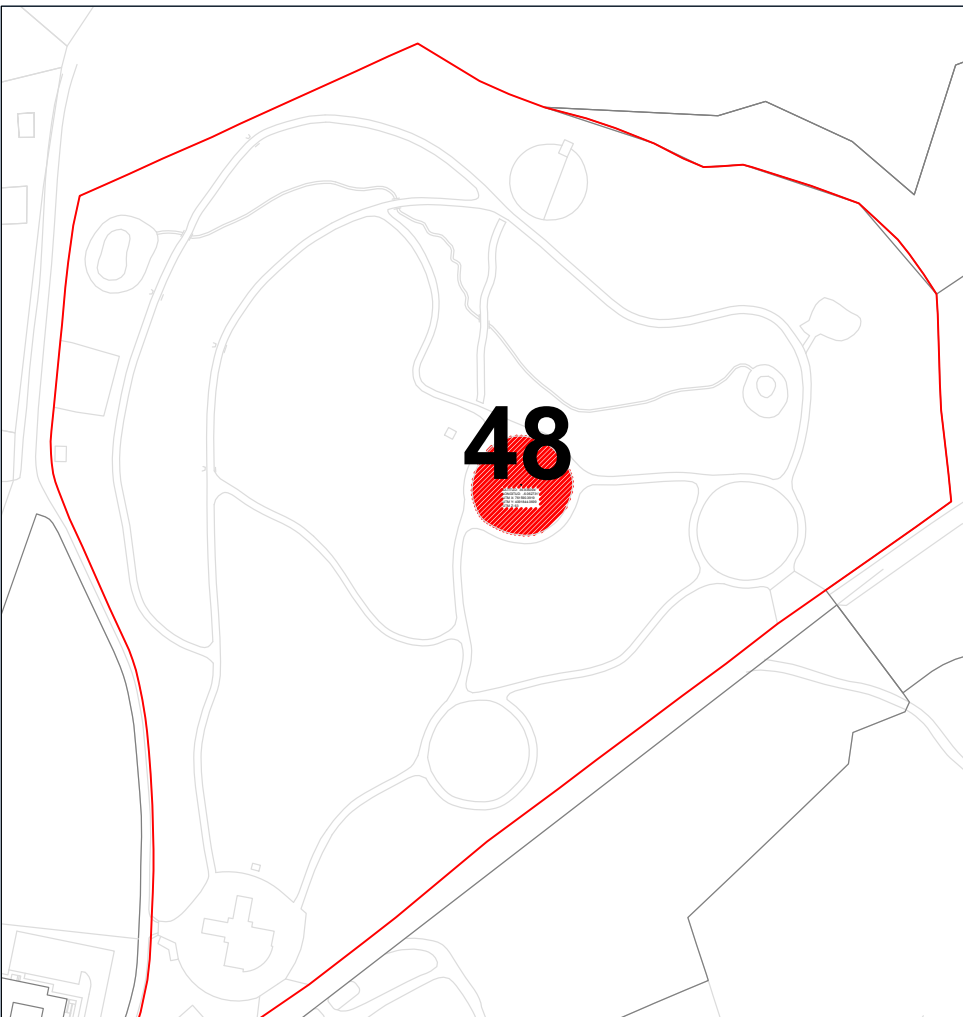
Aseo Adaptado:  Compartido con Otras Instalaciones:

Vestuarios:  Compartido con Otras Instalaciones:

Vestuario Adaptado:  Compartido con Otras Instalaciones:

Gradas:  Plaza Reservada Accesible:

PLANIMETRIA ESCALA 1:2000

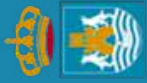


- E - PARQUES**
- 41. PARQUE BIOSALUDABLE EL BOULEVAR (INSCRIPCIÓN)
  - 42. PARQUE BIOSALUDABLE GIRALDILLA (INSCRIPCIÓN)
  - 43. PARQUE BIOSALUDABLE HUERTA MACENA (INSCRIPCIÓN)
  - 44. PARQUE JUAN ALFARERO PLAZA VISTA ALEGRE (INSCRIPCIÓN)
  - 45. PARQUE BIOSALUDABLE LOS ARREOS (INSCRIPCIÓN)
  - 46. PARQUE BIOSALUDABLE PLAZA EL RECREO (INSCRIPCIÓN)
  - 47. PARQUE CALISTENA SAN BENITO (INSCRIPCIÓN)
  - 48. PARQUE BIOSALUDABLE SAN BENITO (INSCRIPCIÓN)**
  - 49. PARQUE BIOSALUDABLE HUERTA DE LOS FRAILES (INSCRIPCIÓN)



<b>Código Seguro De Verificación:</b>	TP6zbRCB6h6qmKVx8agLkw==	<b>Estado</b>	<b>Fecha y hora</b>
<b>Firmado Por</b>	Josefa Ganfornina Dorantes	Firmado	07/03/2022 10:41:03
<b>Observaciones</b>	DILIGENCIA. Para hacer constar que este documento ha sido APROBADO INICIALMENTE por el Pleno de este Ayuntamiento, en sesión celebrada el día 23 de febrero de 2022. LA SECRETARIA ACCIDENTAL.	<b>Página</b>	277/2041
<b>Url De Verificación</b>	<a href="https://portal.dipusevilla.es/vfirmaAytos/code/TP6zbRCB6h6qmKVx8agLkw==">https://portal.dipusevilla.es/vfirmaAytos/code/TP6zbRCB6h6qmKVx8agLkw==</a>		





Ayuntamiento de Lebrija  
Patronato Municipal de Deportes

## PLAN LOCAL DE INSTALACIONES Y EQUIPAMIENTOS DEPORTIVOS DE LEBRIJA

# FICHAS

E.- PARQUES  
PARQUE BIOSALUDABLE  
HUERTA DE LOS FRAILES



<b>Código Seguro De Verificación:</b>	TP6zbRCB6h6qmKVx8agLkw==	<b>Estado</b>	<b>Fecha y hora</b>
<b>Firmado Por</b>	Josefa Ganformina Dorantes	Firmado	07/03/2022 10:41:03
<b>Observaciones</b>	DILIGENCIA. Para hacer constar que este documento ha sido APROBADO INICIALMENTE por el Pleno de este Ayuntamiento, en sesión celebrada el día 23 de febrero de 2022. LA SECRETARIA ACCIDENTAL.	<b>Página</b>	278/2041
<b>Url De Verificación</b>	<a href="https://portal.dipusevilla.es/vfirmaAytos/code/TP6zbRCB6h6qmKVx8agLkw==">https://portal.dipusevilla.es/vfirmaAytos/code/TP6zbRCB6h6qmKVx8agLkw==</a>		



## BIOSALUDABLE HUERTA DE LOS FRAILES

## ESPACIOS DEPORTIVOS:

### ESPACIOS COMPLEMENTARIOS:

Nivel de Dotación	Red Básica
Situación de Instalación:	Urbana
Superficie:	66 m2
Regimen de Acceso:	Libre Gratuito
Permite Circulación Interior:	<input checked="" type="checkbox"/>
Permite Circulación Exterior:	<input checked="" type="checkbox"/>
Espacio Abierto al Aire Libre	<input checked="" type="checkbox"/>
Pavimento:	Baldosas
Conservación Pavimento:	Buena Permite la Practica Deportiva
Taller de Mantenimiento:	<input type="checkbox"/>
Aparcamiento Bicicletas:	<input type="checkbox"/>
Aparcamiento Propio o en las Inmediaciones:	<input checked="" type="checkbox"/>

### ESPACIOS DEPORTIVOS EXISTENTES:

Espacio de Ejercicios (66m2 NorOeste)

### SERVICIOS AUXILIARES:

<input type="checkbox"/> Bar:
<input type="checkbox"/> Oficinas:
<input type="checkbox"/> Almacén:
<input type="checkbox"/> Sala de Exposiciones:
<input checked="" type="checkbox"/> Zona Infantil:
<input type="checkbox"/> Salón de Actos:
<input type="checkbox"/> Sala de Lectura:
<input type="checkbox"/> Control de Acceso:
<input type="checkbox"/> Aula de Formación:
<input type="checkbox"/> Transporte Colectivo:
<input type="checkbox"/> Desfribilador Permanente:
<input checked="" type="checkbox"/> Uso Nocturno:
<input type="checkbox"/> Servicios Comerciales:
<input type="checkbox"/> Integración de un centro de caracter sociocultural o comercial:

### ENERGÍAS RENOVABLES:

<input type="checkbox"/> Solar Térmica (ACS):	<input type="checkbox"/> Caldera de Gasoil (Diesel):
<input type="checkbox"/> Solar Fotovoltáica:	<input type="checkbox"/> Caldera de Biomasa (Pellet):

### ENTIDADES TITULARES:

Propiedad:	Publica
Subclasificación:	Administración Local
Entidad:	Ayuntamiento

### ENTIDADES GESTORAS

Caracter:	Publica
Subclasificación:	Administración Local
Entidad:	Ayuntamiento

### OBSERVACIONES:

· Se encuentra en buenas condiciones

### EFICIENCIA ENERGÉTICA:

<input type="checkbox"/> Diseño Bioclimático:
<input type="checkbox"/> Diseño Ecoeficiente:

### TRATAMIENTO DE RESIDUOS

<input type="checkbox"/> Previo a la Recogida:
<input type="checkbox"/> Separación

### CALIFICACIÓN ENERGÉTICA:

<input type="checkbox"/> Tipo de Edificación :
<input type="checkbox"/> Calificación Enegetica:

### PROTECCIÓN CONTRA INCENDIOS:

<input type="checkbox"/> Alumbrado de Emergencia :
<input type="checkbox"/> Boca de Incendios Equipada:
<input type="checkbox"/> Extintores Portátiles
<input type="checkbox"/> Detección:

### E.PARQUES

- 41. PARQUE BIOSALUDABLE EL BOULEVARD (INSCRIPCIÓN)
- 42. PARQUE BIOSALUDABLE GIRALDILLA (INSCRIPCIÓN)
- 43. PARQUE BIOSALUDABLE HUERTA MACENA (INSCRIPCIÓN)
- 44. PARQUE JUAN ALFARERO PLAZA VISTA ALEGRE (INSCRIPCIÓN)
- 45. PARQUE BIOSALUDABLE LOS ARREOS (INSCRIPCIÓN)
- 46. PARQUE BIOSALUDABLE PLAZA EL RECREO (INSCRIPCIÓN)
- 47. PARQUE CALISTENIA SAN BENITO (INSCRIPCIÓN)
- 48. PARQUE BIOSALUDABLE SAN BENITO (INSCRIPCIÓN)
- 49. **PARQUE BIOSALUDABLE HUERTA DE LOS FRAILES (INSCRIPCIÓN)**



PLAN LOCAL DE  
INSTALACIONES Y

Código Seguro De Verificación:	TP6zbRCB6h6qmKVx8agLkw==	Estado	Fecha y hora
Firmado Por	Josefa Ganfornina Dorantes	Firmado	07/03/2022 10:41:03
Observaciones	DILIGENCIA. Para hacer constar que este documento ha sido APROBADO INICIALMENTE por el Pleno de este Ayuntamiento, en sesión celebrada el día 23 de febrero de 2022. LA SECRETARIA ACCIDENTAL.	Página	279/2041
Url De Verificación	<a href="https://portal.dipusevilla.es/vfirmaAytos/code/TP6zbRCB6h6qmKVx8agLkw==">https://portal.dipusevilla.es/vfirmaAytos/code/TP6zbRCB6h6qmKVx8agLkw==</a>		



**ALUDABLE HUERTA DE LOS FRAILES**

**ESPACIOS DEPORTIVOS:**

**OBSERVACIONES:**

Actividad Deportiva Principal:

Actividades Secundarias:

Climatización:

**ESPACIOS COMPLEMENTARIOS:**

Aseos Publicos:  Compartido con Otras Instalaciones:

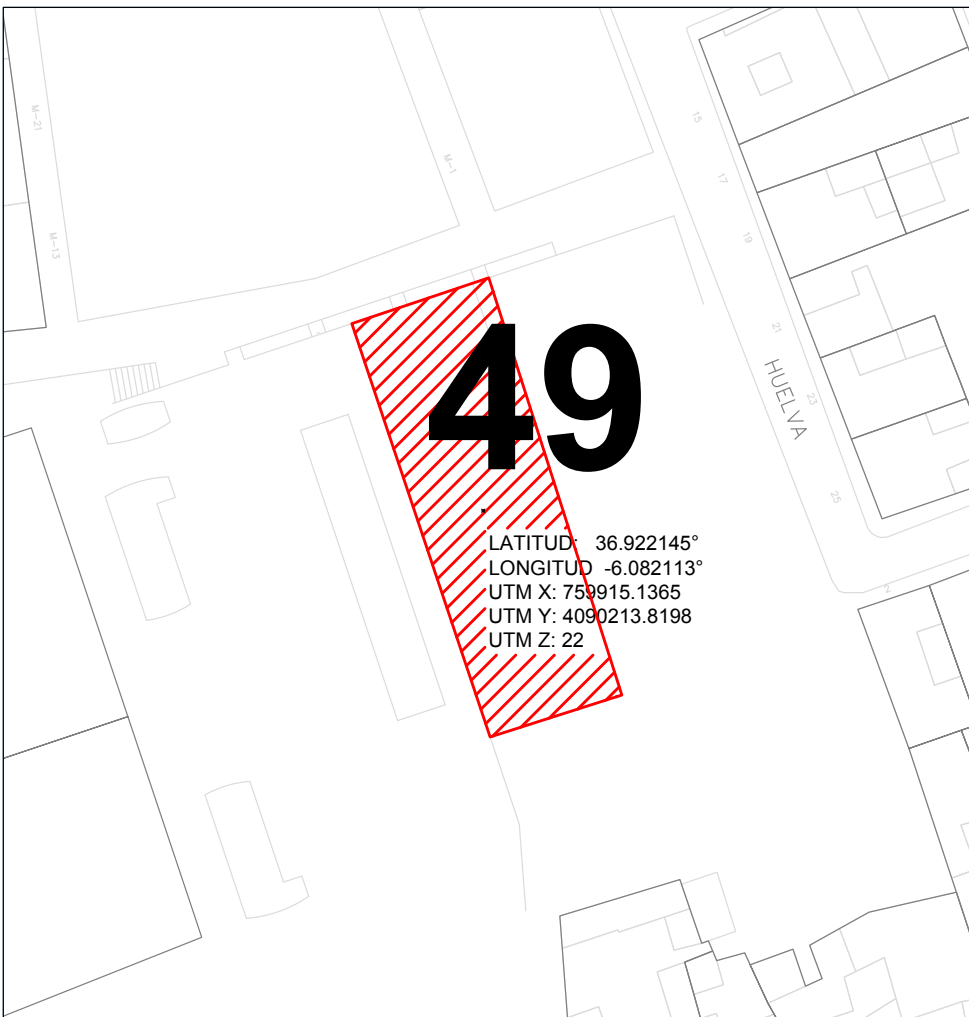
Aseo Adaptado:  Compartido con Otras Instalaciones:

Vestuarios:  Compartido con Otras Instalaciones:

Vestuario Adaptado:  Compartido con Otras Instalaciones:

Gradas:  Plaza Reservada Accesible:

**PLANIMETRIA ESCALA 1:500**



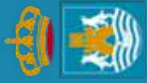
- E- PARQUES**
- 41. PARQUE BIOSALUDABLE EL BOULEVAR (INSCRIPCIÓN)
  - 42. PARQUE BIOSALUDABLE GIRALDILLA (INSCRIPCIÓN)
  - 43. PARQUE BIOSALUDABLE HUERTA MACENA (INSCRIPCIÓN)
  - 44. PARQUE JUAN ALFARERO PLAZA VISTA ALEGRE (INSCRIPCIÓN)
  - 45. PARQUE BIOSALUDABLE LOS ARREOS (INSCRIPCIÓN)
  - 46. PARQUE BIOSALUDABLE PLAZA EL RECREO (INSCRIPCIÓN)
  - 47. PARQUE CALISTENIA SAN BENITO (INSCRIPCIÓN)
  - 48. PARQUE BIOSALUDABLE SAN BENITO (INSCRIPCIÓN)
  - 49. PARQUE BIOSALUDABLE HUERTA DE LOS FRAILES (INSCRIPCIÓN)**



<b>Código Seguro De Verificación:</b>	TP6zbRCB6h6qmKVx8agLkw==	<b>Estado</b>	<b>Fecha y hora</b>
<b>Firmado Por</b>	Josefa Ganformina Dorantes	Firmado	07/03/2022 10:41:03
<b>Observaciones</b>	DILIGENCIA. Para hacer constar que este documento ha sido APROBADO INICIALMENTE por el Pleno de este Ayuntamiento, en sesión celebrada el día 23 de febrero de 2022. LA SECRETARIA ACCIDENTAL.	<b>Página</b>	280/2041
<b>Url De Verificación</b>	<a href="https://portal.dipusevilla.es/vfirmaAytos/code/TP6zbRCB6h6qmKVx8agLkw==">https://portal.dipusevilla.es/vfirmaAytos/code/TP6zbRCB6h6qmKVx8agLkw==</a>		







Ayuntamiento de Lebrija  
Patronato Municipal de Deportes

## PLAN LOCAL DE INSTALACIONES Y EQUIPAMIENTOS DEPORTIVOS DE LEBRIJA

# FICHAS

## F.-CENTRO PRIVADOS GIMNASIO OLIMPO



<b>Código Seguro De Verificación:</b>	TP6zbRCB6h6qmKVx8agLkw==	<b>Estado</b>	<b>Fecha y hora</b>
<b>Firmado Por</b>	Josefa Ganformina Dorantes	Firmado	07/03/2022 10:41:03
<b>Observaciones</b>	DILIGENCIA. Para hacer constar que este documento ha sido APROBADO INICIALMENTE por el Pleno de este Ayuntamiento, en sesión celebrada el día 23 de febrero de 2022. LA SECRETARIA ACCIDENTAL.	<b>Página</b>	281/2041
<b>Url De Verificación</b>	<a href="https://portal.dipusevilla.es/vfirmaAytos/code/TP6zbRCB6h6qmKVx8agLkw==">https://portal.dipusevilla.es/vfirmaAytos/code/TP6zbRCB6h6qmKVx8agLkw==</a>		



## ESPACIOS COMPLEMENTARIOS:

Vestuarios:	<input checked="" type="checkbox"/>
Nº Vestuarios Colectivos:	2
Superficie:	60 m2
Aseos Públicos:	<input checked="" type="checkbox"/>
Almacén Deportivo:	<input checked="" type="checkbox"/>
Gradas:	<input type="checkbox"/>
Nº Plazas de Pie:	
Nº Plazas Sentadas:	
Cubierta:	Total
Tipo:	Fija
Taller de Mantenimiento:	<input checked="" type="checkbox"/>
Aparcamiento Bicicletas:	<input type="checkbox"/>
Aparcamiento Propio o en las Inmediaciones:	<input checked="" type="checkbox"/>

## ESPACIOS DEPORTIVOS EXISTENTES:

Sala Aerobic (13,75m x 8m x 3m 110m2 NorEste)
Sala Musculación (16m x 16m x 4m 45m2 NorEste)
Sala Spinning (13,75m x 8m x 3m 110m2 NorEste)
Sala Polivalente (9m x 7m x 3m 63m2 NorEste)



## SERVICIOS AUXILIARES:

Bar:	<input type="checkbox"/>
Oficinas:	<input checked="" type="checkbox"/>
Almacén:	<input checked="" type="checkbox"/>
Sala de Exposiciones:	<input type="checkbox"/>
Zona Infantil:	<input type="checkbox"/>
Salón de Actos:	<input type="checkbox"/>
Sala de Lectura:	<input type="checkbox"/>
Control de Acceso:	<input checked="" type="checkbox"/>
Aula de Formación:	<input type="checkbox"/>
Transporte Colectivo:	<input type="checkbox"/>
Desfibrilador Permanente:	<input type="checkbox"/>
Uso Nocturno:	<input checked="" type="checkbox"/>
Servicios Comerciales:	<input type="checkbox"/>
Integración de un centro de carácter sociocultural o comercial:	<input type="checkbox"/>

## ENERGÍAS RENOVABLES:

Solar Térmica (ACS):	<input type="checkbox"/>
Solar Fotovoltaica:	<input type="checkbox"/>
Caldera de Gasoil (Diesel):	<input type="checkbox"/>
Caldera de Biomasa (Pellet):	<input type="checkbox"/>

## ENTIDADES TITULARES:

Propiedad:	Privada
Subclasificación:	Privados Deportivos
Entidad:	Empresa

## ENTIDADES GESTORAS

Caracter:	Privada
Subclasificación:	Privados Deportivos
Entidad:	Manuel Castillo Fernandez

## OBSERVACIONES:

Se encuentra en perfectas condiciones

## EFICIENCIA ENERGÉTICA:

Diseño Bioclimático:	<input type="checkbox"/>
Diseño Ecoeficiente:	<input type="checkbox"/>

## TRATAMIENTO DE RESIDUOS

Previo a la Recogida:	<input type="checkbox"/>
Separación:	<input checked="" type="checkbox"/>

## CALIFICACIÓN ENERGÉTICA:

Tipo de Edificación:	<input type="checkbox"/>
Calificación Energética:	<input type="checkbox"/>

## PROTECCIÓN CONTRA INCENDIOS:

Alumbrado de Emergencia:	<input checked="" type="checkbox"/>
Boca de Incendios Equipada:	<input checked="" type="checkbox"/>
Extintores Portátiles:	<input checked="" type="checkbox"/>
Detección:	<input type="checkbox"/>

## F.-CENTRO PRIVADOS

## 50. GIMNASIO OLIMPO (ACTUALIZACIÓN)

- 51. GIMNASIO ZEUS (ACTUALIZACIÓN)
- 52. AERONEBRIX (INSCRIPCIÓN)
- 53. CENTRO DEPORTIVO ALMA (INSCRIPCIÓN)
- 54. CENTRO DE ARTES Y BIENESTAR AGFOURNIER (INSCRIPCIÓN)
- 55. CENTRO SALUS LEBRIJA (INSCRIPCIÓN)
- 56. CLUB DE BILLAR (INSCRIPCIÓN)
- 57. GIMNASIO ATENAS TRAINING CENTER (INSCRIPCIÓN)
- 58. GIMNASIO LIVE'S FITNESS (INSCRIPCIÓN)
- 59. CENTRO ENTRENA (INSCRIPCIÓN)
- 60. CENTRO DE ARTES MARCIALES MUGLUD DOYAN (INSCRIPCIÓN)
- 61. PISTAS DE PADEL MILLAN Y MOMILUCO (INSCRIPCIÓN)
- 62. MAS PILATES CENTER (INSCRIPCIÓN)
- 63. GIMNASIO ORIGEN BOX (INSCRIPCIÓN)
- 64. CLUB DE PIRAGÜISMO TARFIA (INSCRIPCIÓN)
- 65. GIMNASIO THE FAMILY (NO QUIZO INSCRIBIRSE)



Código Seguro De Verificación:	TP6zbRCB6h6qmKVx8agLkw==	Estado	Fecha y hora
Firmado Por	Josefa Ganfornina Dorantes	Firmado	07/03/2022 10:41:03
Observaciones	DILIGENCIA. Para hacer constar que este documento ha sido APROBADO INICIALMENTE por el Pleno de este Ayuntamiento, en sesión celebrada el día 23 de febrero de 2022. LA SECRETARIA ACCIDENTAL.	Página	282/2041
Url De Verificación	<a href="https://portal.dipusevilla.es/vfirmaAytos/code/TP6zbRCB6h6qmKVx8agLkw==">https://portal.dipusevilla.es/vfirmaAytos/code/TP6zbRCB6h6qmKVx8agLkw==</a>		



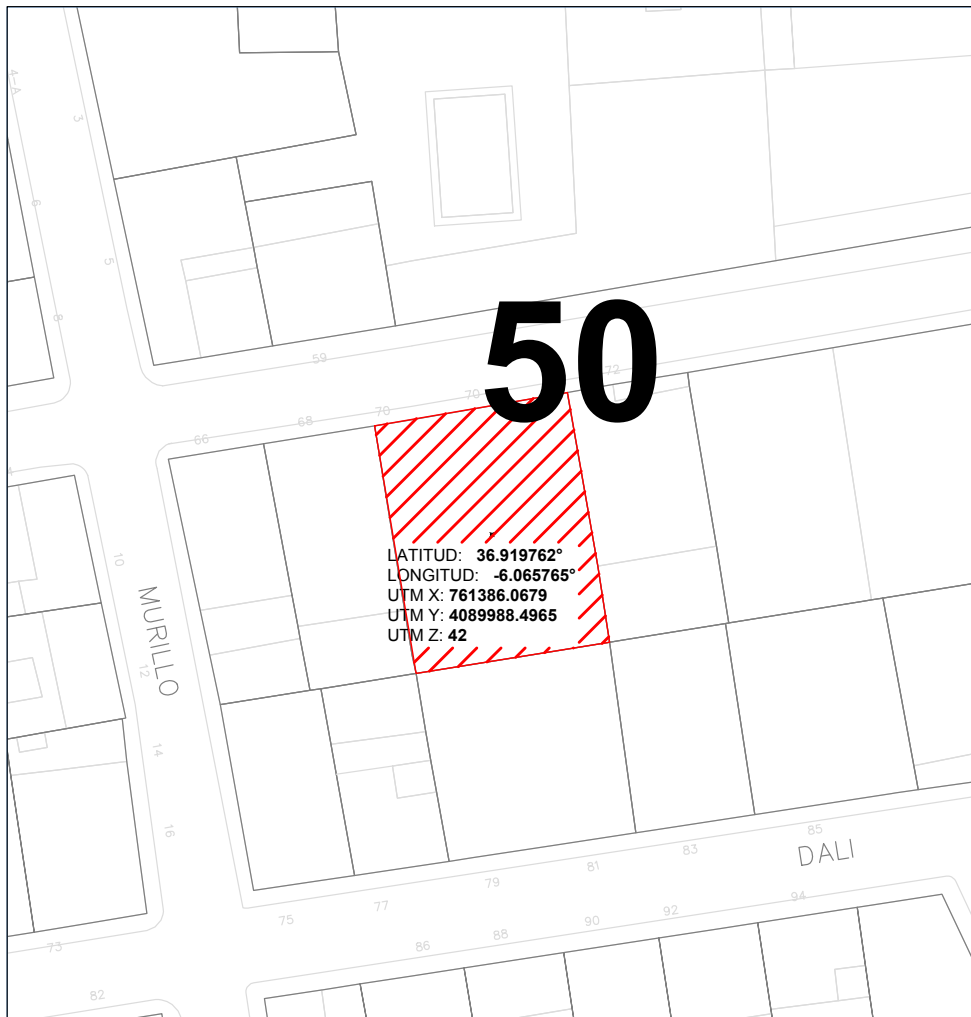
## OBSERVACIONES:

Actividad Deportiva Principal:	Aerobic, Musculación, Spinning.
Actividades Secundarias:	Calentamiento, Entrenamiento Personal.
Climatización:	<input checked="" type="checkbox"/> Sí

## ESPACIOS COMPLEMENTARIOS:

Aseos Públicos:	<input checked="" type="checkbox"/>	Compartido con Otras Instalaciones:	<input checked="" type="checkbox"/>
Aseo Adaptado:	<input checked="" type="checkbox"/>	Compartido con Otras Instalaciones:	<input checked="" type="checkbox"/>
Vestuarios:	<input checked="" type="checkbox"/>	Compartido con Otras Instalaciones:	<input checked="" type="checkbox"/>
Vestuario Adaptado:	<input checked="" type="checkbox"/>	Compartido con Otras Instalaciones:	<input checked="" type="checkbox"/>
Gradas:	<input type="checkbox"/>	Plaza Reservada Accesible:	<input type="checkbox"/>

## PLANIMETRIA ESCALA 1:400



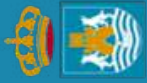
F.-CENTRO PRIVADOS	
<b>50. GIMNASIO OLIMPO (ACTUALIZACIÓN)</b>	
51. GIMNASIO ZEUS (ACTUALIZACIÓN)	
52. AERONEBRIX (INSCRIPCIÓN)	
53. CENTRO DEPORTIVO ALMA (INSCRIPCIÓN)	
54. CENTRO DE ARTES Y BIENESTAR AGFOURNIER (INSCRIPCIÓN)	
55. CENTRO SALUS LEBRIJA (INSCRIPCIÓN)	
56. CLUB DE BILLAR (INSCRIPCIÓN)	
57. GIMNASIO ATENAS TRAINING CENTER (INSCRIPCIÓN)	
58. GIMNASIO LIVE'S FITNESS (INSCRIPCIÓN)	
59. CENTRO ENTRENA (INSCRIPCIÓN)	
60. CENTRO DE ARTES MARCIALES MUGUND DOYAN (INSCRIPCIÓN)	
61. PISTAS DE PADEL MILLAN Y MOMILUCO (INSCRIPCIÓN)	
62. MAS PILATES CENTER (INSCRIPCIÓN)	
63. GIMNASIO ORIGEN BOX (INSCRIPCIÓN)	
64. CLUB DE PIRAGÜISMO TARFIA (INSCRIPCIÓN)	
65. GIMNASIO THE FAMILY (NO QUIZO INSCRIBIRSE)	



## PLAN LOCAL DE INSTALACIONES Y

Código Seguro De Verificación:	TP6zbRCB6h6qmKVx8agLkw==	Estado	Fecha y hora
Firmado Por	Josefa Ganfornina Dorantes	Firmado	07/03/2022 10:41:03
Observaciones	DILIGENCIA. Para hacer constar que este documento ha sido APROBADO INICIALMENTE por el Pleno de este Ayuntamiento, en sesión celebrada el día 23 de febrero de 2022. LA SECRETARIA ACCIDENTAL.	Página	283/2041
Url De Verificación	<a href="https://portal.dipusevilla.es/vfirmaAytos/code/TP6zbRCB6h6qmKVx8agLkw==">https://portal.dipusevilla.es/vfirmaAytos/code/TP6zbRCB6h6qmKVx8agLkw==</a>		





Ayuntamiento de Lebrija  
Patronato Municipal de Deportes

## PLAN LOCAL DE INSTALACIONES Y EQUIPAMIENTOS DEPORTIVOS DE LEBRIJA

# FICHAS

F.-CENTRO PRIVADOS  
GIMNASIO ZEUS



<b>Código Seguro De Verificación:</b>	TP6zbRCB6h6qmKVx8agLkw==	<b>Estado</b>	<b>Fecha y hora</b>
<b>Firmado Por</b>	Josefa Ganformina Dorantes	Firmado	07/03/2022 10:41:03
<b>Observaciones</b>	DILIGENCIA. Para hacer constar que este documento ha sido APROBADO INICIALMENTE por el Pleno de este Ayuntamiento, en sesión celebrada el día 23 de febrero de 2022. LA SECRETARIA ACCIDENTAL.	<b>Página</b>	284/2041
<b>Url De Verificación</b>	<a href="https://portal.dipusevilla.es/vfirmaAytos/code/TP6zbRCB6h6qmKVx8agLkw==">https://portal.dipusevilla.es/vfirmaAytos/code/TP6zbRCB6h6qmKVx8agLkw==</a>		



S

## ESPACIOS DEPORTIVOS:

## ESPACIOS COMPLEMENTARIOS:

Vestuarios:	<input checked="" type="checkbox"/>
Nº Vestuarios Colectivos:	2
Superficie:	50 m2
Aseos Públicos:	<input type="checkbox"/>
Almacén Deportivo:	<input checked="" type="checkbox"/>
Gradas:	<input type="checkbox"/>
Nº Plazas de Pie:	
Nº Plazas Sentadas:	
Cubierta:	Total
Tipo:	Fija
Taller de Mantenimiento:	<input type="checkbox"/>
Aparcamiento Bicicletas:	<input type="checkbox"/>
Aparcamiento Propio o en las Inmediaciones:	<input checked="" type="checkbox"/>

## ESPACIOS DEPORTIVOS EXISTENTES:

Sala Musculación (20m x 14m x 3m 280 m2 NorOeste)
Sala Aerobic (10m x 7m x 3m 700 m2 NorOeste)
Sala Cicloindoor (12m x 8m x 3m 96 m2 NorOeste)



## SERVICIOS AUXILIARES:

Bar:	<input type="checkbox"/>
Oficinas:	<input checked="" type="checkbox"/>
Almacén:	<input checked="" type="checkbox"/>
Sala de Exposiciones:	<input type="checkbox"/>
Zona Infantil:	<input type="checkbox"/>
Salón de Actos:	<input type="checkbox"/>
Sala de Lectura:	<input type="checkbox"/>
Control de Acceso:	<input checked="" type="checkbox"/>
Aula de Formación:	<input type="checkbox"/>
Transporte Colectivo:	<input type="checkbox"/>
Desfibrilador Permanente:	<input type="checkbox"/>
Uso Nocturno:	<input checked="" type="checkbox"/>
Servicios Comerciales:	<input type="checkbox"/>
Integración de un centro de carácter sociocultural o comercial:	<input type="checkbox"/>

## ENERGÍAS RENOVABLES:

Solar Térmica (ACS):	<input checked="" type="checkbox"/>
Solar Fotovoltáica:	<input type="checkbox"/>
Caldera de Gasoil (Diesel):	<input type="checkbox"/>
Caldera de Biomasa (Pellet):	<input type="checkbox"/>

## ENTIDADES TITULARES:

Propiedad:	Privada
Subclasificación:	Privados Deportivos
Entidad:	Empresa

## ENTIDADES GESTORAS

Caracter:	Privada
Subclasificación:	Privados Deportivos
Entidad:	Francisco García Fernandez

## OBSERVACIONES:

Se encuentra en perfectas condiciones
---------------------------------------

## EFICIENCIA ENERGÉTICA:

Diseño Bioclimático:	<input type="checkbox"/>
Diseño Ecoeficiente:	<input type="checkbox"/>

## TRATAMIENTO DE RESIDUOS

Previo a la Recogida:	<input type="checkbox"/>
Separación:	<input checked="" type="checkbox"/>

## CALIFICACIÓN ENERGÉTICA:

Tipo de Edificación :	<input type="checkbox"/>
Calificación Energética:	<input type="checkbox"/>

## PROTECCIÓN CONTRA INCENDIOS:

Alumbrado de Emergencia :	<input checked="" type="checkbox"/>
Boca de Incendios Equipada:	<input checked="" type="checkbox"/>
Extintores Portátiles:	<input checked="" type="checkbox"/>
Detección:	<input type="checkbox"/>

## F.-CENTRO PRIVADOS

50. GIMNASIO OLIMPO (ACTUALIZACIÓN)
- 61. GIMNASIO ZEUS (ACTUALIZACIÓN)**
52. AERONEBRIX (INSCRIPCIÓN)
53. CENTRO DEPORTIVO ALMA (INSCRIPCIÓN)
54. CENTRO DE ARTES Y BIENESTAR AGFOURNIER (INSCRIPCIÓN)
55. CENTRO SALUS LEBRIJA (INSCRIPCIÓN)
56. CLUB DE BILLAR (INSCRIPCIÓN)
57. GIMNASIO ATENAS TRAINING CENTER (INSCRIPCIÓN)
58. GIMNASIO LIVE'S FITNESS (INSCRIPCIÓN)
59. CENTRO ENTRENA (INSCRIPCIÓN)
60. CENTRO DE ARTES MARCIALES MUGUND DOYAN (INSCRIPCIÓN)
61. PISTAS DE PADEL MILLAN Y MOMILLICO (INSCRIPCIÓN)
62. MAS PILATES CENTER (INSCRIPCIÓN)
63. GIMNASIO ORIGEN BOX (INSCRIPCIÓN)
64. CLUB DE PIRAGÜISMO TARFIA (INSCRIPCIÓN)
65. GIMNASIO THE FAMILY (NO QUISO INSCRIBIRSE)



Ayuntamiento de Lebrija  
PLAN LOCAL DE  
INSTALACIONES Y

Código Seguro De Verificación:	TP6zbRCB6h6qmKVx8agLkw==	Estado	Fecha y hora
Firmado Por	Josefa Ganfornina Dorantes	Firmado	07/03/2022 10:41:03
Observaciones	DILIGENCIA. Para hacer constar que este documento ha sido APROBADO INICIALMENTE por el Pleno de este Ayuntamiento, en sesión celebrada el día 23 de febrero de 2022. LA SECRETARIA ACCIDENTAL.	Página	285/2041
Url De Verificación	<a href="https://portal.dipusevilla.es/vfirmaAytos/code/TP6zbRCB6h6qmKVx8agLkw==">https://portal.dipusevilla.es/vfirmaAytos/code/TP6zbRCB6h6qmKVx8agLkw==</a>		



**ESPACIOS DEPORTIVOS:**

**OBSERVACIONES:**

Actividad Deportiva Principal: Musculación, Aerobic, Spinning

Actividades Secundarias: Entrenamiento Funcional

Climatización:  Sí

**ESPACIOS COMPLEMENTARIOS:**

Aseos Públicos:  Compartido con Otras Instalaciones:

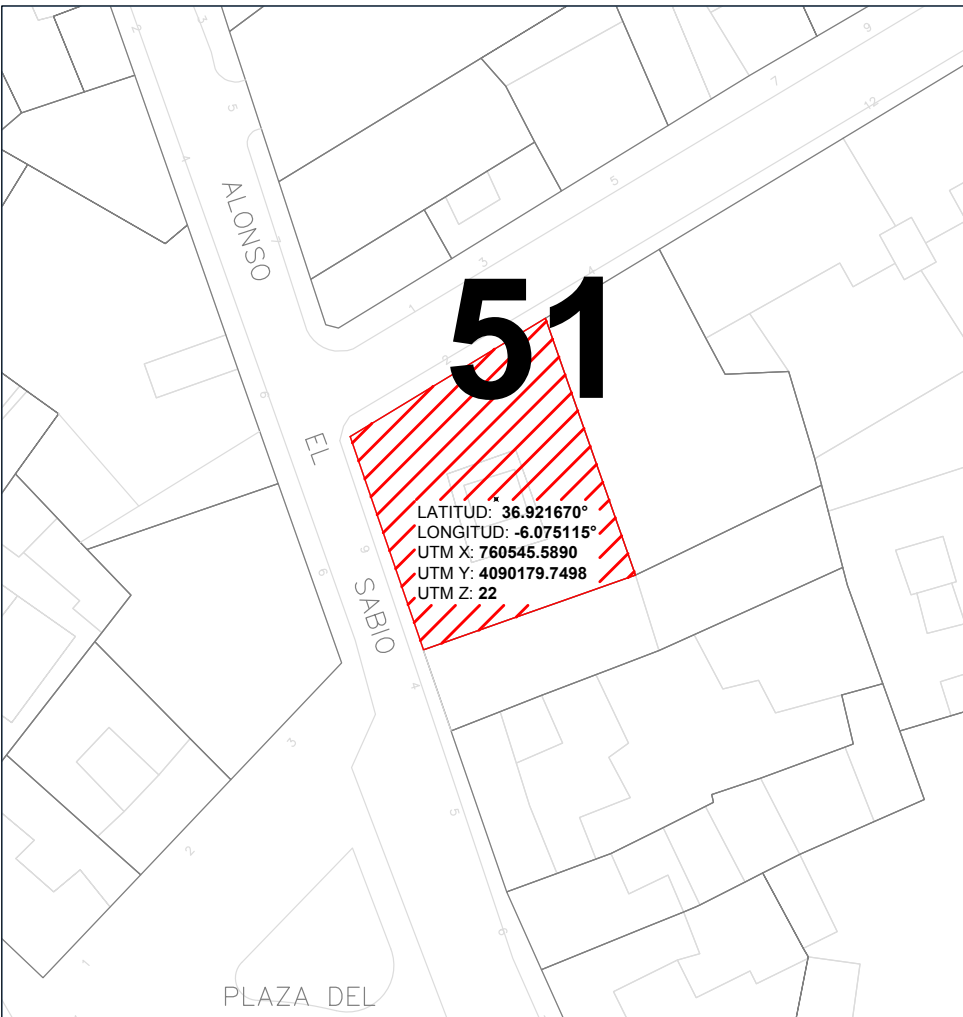
Aseo Adaptado:  Compartido con Otras Instalaciones:

Vestuarios:  Compartido con Otras Instalaciones:

Vestuario Adaptado:  Compartido con Otras Instalaciones:

Gradas:  Plaza Reservada Accesible:

**PLANIMETRIA ESCALA 1:400**

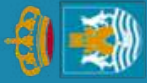


- F.-CENTRO PRIVADOS**
- 50. GIMNASIO OLIMPO (ACTUALIZACIÓN)
  - 51. GIMNASIO ZEUS (ACTUALIZACIÓN)**
  - 52. AERONEBRIX (INSCRIPCIÓN)
  - 53. CENTRO DEPORTIVO ALMA (INSCRIPCIÓN)
  - 54. CENTRO DE ARTES Y BIENESTAR AGFOURNIER (INSCRIPCIÓN)
  - 55. CENTRO SALUS LEBRIJA (INSCRIPCIÓN)
  - 56. CLUB DE BILLAR (INSCRIPCIÓN)
  - 57. GIMNASIO ATENAS TRAINING CENTER (INSCRIPCIÓN)
  - 58. GIMNASIO LIVE'S FITNESS (INSCRIPCIÓN)
  - 59. CENTRO ENTRENA (INSCRIPCIÓN)
  - 60. CENTRO DE ARTES MARCIALES MUGUND DOYAN (INSCRIPCIÓN)
  - 61. PISTAS DE PADEL MILLAN Y MOMILUCO (INSCRIPCIÓN)
  - 62. MAS PILATES CENTER (INSCRIPCIÓN)
  - 63. GIMNASIO ORIGEN BOX (INSCRIPCIÓN)
  - 64. CLUB DE PIRAGÜISMO TARFIA (INSCRIPCIÓN)
  - 65. GIMNASIO THE FAMILY (NO QUIZO INSCRIBIRSE)



<b>Código Seguro De Verificación:</b>	TP6zbRCB6h6qmKVx8agLkw==	<b>Estado</b>	<b>Fecha y hora</b>
<b>Firmado Por</b>	Josefa Ganfornina Dorantes	Firmado	07/03/2022 10:41:03
<b>Observaciones</b>	DILIGENCIA. Para hacer constar que este documento ha sido APROBADO INICIALMENTE por el Pleno de este Ayuntamiento, en sesión celebrada el día 23 de febrero de 2022. LA SECRETARIA ACCIDENTAL.	<b>Página</b>	286/2041
<b>Url De Verificación</b>	<a href="https://portal.dipusevilla.es/vfirmaAytos/code/TP6zbRCB6h6qmKVx8agLkw==">https://portal.dipusevilla.es/vfirmaAytos/code/TP6zbRCB6h6qmKVx8agLkw==</a>		





Ayuntamiento de Lebrija  
Patronato Municipal de Deportes

## PLAN LOCAL DE INSTALACIONES Y EQUIPAMIENTOS DEPORTIVOS DE LEBRIJA

# FICHAS

F.-CENTRO PRIVADOS  
AERONEBRIX



<b>Código Seguro De Verificación:</b>	TP6zbRCB6h6qmKVx8agLkw==	<b>Estado</b>	<b>Fecha y hora</b>
<b>Firmado Por</b>	Josefa Ganformina Dorantes	Firmado	07/03/2022 10:41:03
<b>Observaciones</b>	DILIGENCIA. Para hacer constar que este documento ha sido APROBADO INICIALMENTE por el Pleno de este Ayuntamiento, en sesión celebrada el día 23 de febrero de 2022. LA SECRETARIA ACCIDENTAL.	<b>Página</b>	287/2041
<b>Url De Verificación</b>	<a href="https://portal.dipusevilla.es/vfirmaAytos/code/TP6zbRCB6h6qmKVx8agLkw==">https://portal.dipusevilla.es/vfirmaAytos/code/TP6zbRCB6h6qmKVx8agLkw==</a>		



## ESPACIOS DEPORTIVOS:

### ESPACIOS COMPLEMENTARIOS:

Vestuarios:	<input type="checkbox"/>
Nº Vestuarios Colectivos:	0
Superficie:	
Aseos Públicos:	<input checked="" type="checkbox"/>
Almacén Deportivo:	<input checked="" type="checkbox"/>
Gradas:	<input type="checkbox"/>
Nº Plazas de Pie:	
Nº Plazas Sentadas:	
Cubierta:	Sí
Tipo:	Fija
Taller de Mantenimiento:	<input checked="" type="checkbox"/>
Aparcamiento Bicicletas:	<input type="checkbox"/>
Aparcamiento Propio o en las Inmediaciones:	<input checked="" type="checkbox"/>

### ESPACIOS DEPORTIVOS EXISTENTES:

Angar 1 (24,5m x 15m 367,5 m2 NorEste)
Angar 2 (24,5m x 15m 367,5 m2 NorEste)
Angar 3 (24,5m x 15m 367,5 m2 NorEste)
Pista de Aterrizaje (24,5m x 15m 367,5 m2 NorEste)



### SERVICIOS AUXILIARES:

<input type="checkbox"/> Bar:	<input type="checkbox"/> Masaje:
<input type="checkbox"/> Oficinas:	<input type="checkbox"/> Estética:
<input type="checkbox"/> Almacén:	<input type="checkbox"/> Peluquería:
<input type="checkbox"/> Enfermería:	<input type="checkbox"/> Fisioterapia:
<input type="checkbox"/> Zona Infantil:	<input type="checkbox"/> Restaurante:
<input type="checkbox"/> Salón de Actos:	<input type="checkbox"/> Hidromasaje:
<input type="checkbox"/> Sala de Lectura:	<input type="checkbox"/> Centro Médico:
<input checked="" type="checkbox"/> Control de Acceso:	<input type="checkbox"/> Sala de Exposiciones:
<input type="checkbox"/> Aula de Formación:	<input type="checkbox"/> Servicios Comerciales:
<input type="checkbox"/> Transporte Colectivo:	<input type="checkbox"/> Uso Nocturno:
<input type="checkbox"/> Desfibrilador Permanente:	<input type="checkbox"/> Integración de un centro de caracter sociocultural o comercial:

### ENERGÍAS RENOVABLES:

<input type="checkbox"/> Solar Térmica (ACS):	<input type="checkbox"/> Caldera de Gasoil (Diesel):
<input type="checkbox"/> Solar Fotovoltaica:	<input type="checkbox"/> Caldera de Biomasa (Pellet):
<input type="checkbox"/> Futura Instalación de Energías Renovables:	

### ENTIDADES TITULARES:

Propiedad:	Privada
Subclasificación:	Privados Deportivos
Entidad:	Empresa

### ENTIDADES GESTORAS

Caracter:	Privada
Subclasificación:	Privados Deportivos
Entidad:	Francisco Gomez

### OBSERVACIONES:

Pista de Aterrizaje Zahorra Compactada

#### F.-CENTRO PRIVADOS

- 50. GIMNASIO OLIMPO (ACTUALIZACIÓN)
- 51. GIMNASIO ZEUS (ACTUALIZACIÓN)
- 52. AERONEBRIX (INSCRIPCIÓN)**
- 53. CENTRO DEPORTIVO ALMA (INSCRIPCIÓN)
- 54. CENTRO DE ARTES Y BIENESTAR AGFOURNIER (INSCRIPCIÓN)
- 55. CENTRO SALUS LEBRUA (INSCRIPCIÓN)
- 56. CLUB DE BILLAR (INSCRIPCIÓN)
- 57. GIMNASIO ATENAS TRAINING CENTER (INSCRIPCIÓN)
- 58. GIMNASIO LIVE'S FITNESS (INSCRIPCIÓN)
- 59. CENTRO ENTRENA (INSCRIPCIÓN)
- 60. CENTRO DE ARTES MARCIALES MUGINDOYAN (INSCRIPCIÓN)
- 61. PISTAS DE PADEL MILLAN Y MOMILUCO (INSCRIPCIÓN)
- 62. MAS PILATES CENTER (INSCRIPCIÓN)
- 63. GIMNASIO ORIGEN BOX (INSCRIPCIÓN)
- 64. CLUB DE PIRAGUISMO TARFIA (INSCRIPCIÓN)
- 65. GIMNASIO THE FAMILY (NO QUIZO INSCRIBIRSE)



Código Seguro De Verificación:	TP6zbRCB6h6qmKVx8agLkw==	Estado	Fecha y hora
Firmado Por	Josefa Ganfornina Dorantes	Firmado	07/03/2022 10:41:03
Observaciones	DILIGENCIA. Para hacer constar que este documento ha sido APROBADO INICIALMENTE por el Pleno de este Ayuntamiento, en sesión celebrada el día 23 de febrero de 2022. LA SECRETARIA ACCIDENTAL.	Página	288/2041
Url De Verificación	<a href="https://portal.dipusevilla.es/vfirmaAytos/code/TP6zbRCB6h6qmKVx8agLkw==">https://portal.dipusevilla.es/vfirmaAytos/code/TP6zbRCB6h6qmKVx8agLkw==</a>		





## ESPACIOS DEPORTIVOS:

### F-CENTRO PRIVADOS

- 50. GIMNASIO OLIMPO (ACTUALIZACIÓN)
- 51. GIMNASIO ZEUS (ACTUALIZACIÓN)
- 52. AERONEBRIX (INSCRIPCIÓN)**
- 53. CENTRO DEPORTIVO ALMA (INSCRIPCIÓN)
- 54. CENTRO DE ARTES Y BIENESTAR AGFOURNIER (INSCRIPCIÓN)
- 55. CENTRO SALUS LEBRIJA (INSCRIPCIÓN)
- 56. CLUB DE BILLAR (INSCRIPCIÓN)
- 57. GIMNASIO ATENAS TRAINING CENTER (INSCRIPCIÓN)
- 58. GIMNASIO LIVE'S FITNESS (INSCRIPCIÓN)
- 59. CENTRO ENTRENA (INSCRIPCIÓN)
- 60. CENTRO DE ARTES MARCIALES MUGUND DOYAN (INSCRIPCIÓN)
- 61. PISTAS DE PADEL MILLAN Y MOMILUCO (INSCRIPCIÓN)
- 62. MAS PILATES CENTER (INSCRIPCIÓN)
- 63. GIMNASIO ORIGEN BOX (INSCRIPCIÓN)
- 64. CLUB DE PIRAGÜISMO TARFIA (INSCRIPCIÓN)
- 65. GIMNASIO THE FAMILY (NO QUIZO INSCRIBIRSE)

### OBSERVACIONES:

Actividad Deportiva Principal:

Actividades Secundarias:

Climatización:

### ESPACIOS COMPLEMENTARIOS:

Aseos Publicos:  Compartido con Otras Instalaciones:

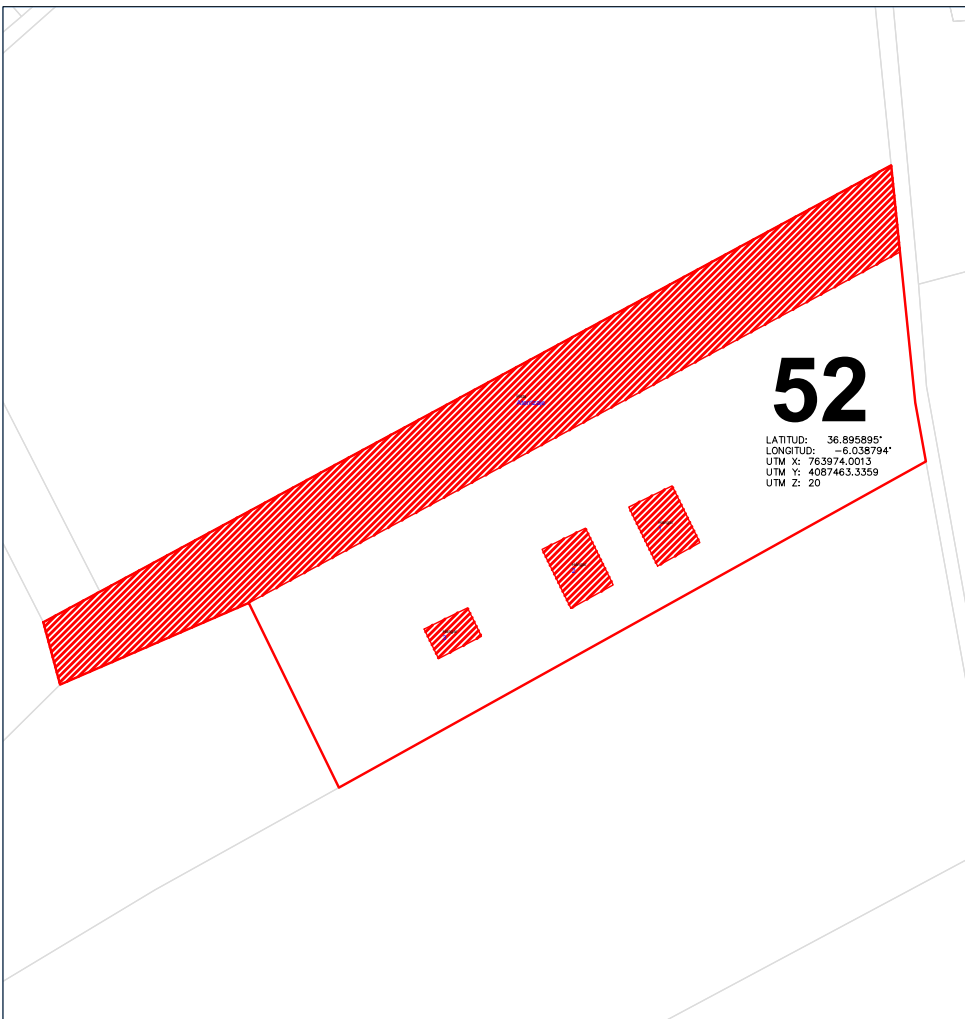
Aseo Adaptado:  Compartido con Otras Instalaciones:

Vestuarios:  Compartido con Otras Instalaciones:

Vestuario Adaptado:  Compartido con Otras Instalaciones:

Gradas:  Plaza Reservada Accesible:

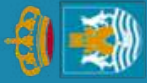
PLANIMETRIA ESCALA 1:1500



Ayuntamiento de Lebrija  
**PLAN LOCAL DE  
 INSTALACIONES Y**

Código Seguro De Verificación:	TP6zbRCB6h6qmKVx8agLkw==	Estado	Fecha y hora
Firmado Por	Josefa Ganformina Dorantes	Firmado	07/03/2022 10:41:03
Observaciones	DILIGENCIA. Para hacer constar que este documento ha sido APROBADO INICIALMENTE por el Pleno de este Ayuntamiento, en sesión celebrada el día 23 de febrero de 2022. LA SECRETARIA ACCIDENTAL.	Página	289/2041
Url De Verificación	<a href="https://portal.dipusevilla.es/vfirmaAytos/code/TP6zbRCB6h6qmKVx8agLkw==">https://portal.dipusevilla.es/vfirmaAytos/code/TP6zbRCB6h6qmKVx8agLkw==</a>		





Ayuntamiento de Lebrija  
Patronato Municipal de Deportes

## PLAN LOCAL DE INSTALACIONES Y EQUIPAMIENTOS DEPORTIVOS DE LEBRIJA

# FICHAS

## F.-CENTRO PRIVADOS CENTRO DEPORTIVO ALMA



<b>Código Seguro De Verificación:</b>	TP6zbRCB6h6qmKVx8agLkw==	<b>Estado</b>	<b>Fecha y hora</b>
<b>Firmado Por</b>	Josefa Ganformina Dorantes	Firmado	07/03/2022 10:41:03
<b>Observaciones</b>	DILIGENCIA. Para hacer constar que este documento ha sido APROBADO INICIALMENTE por el Pleno de este Ayuntamiento, en sesión celebrada el día 23 de febrero de 2022. LA SECRETARIA ACCIDENTAL.	<b>Página</b>	290/2041
<b>Url De Verificación</b>	<a href="https://portal.dipusevilla.es/vfirmaAytos/code/TP6zbRCB6h6qmKVx8agLkw==">https://portal.dipusevilla.es/vfirmaAytos/code/TP6zbRCB6h6qmKVx8agLkw==</a>		



## ORTIVO ALMA

## ESPACIOS DEPORTIVOS:

### ESPACIOS COMPLEMENTARIOS:

Vestuarios:	<input checked="" type="checkbox"/>
Nº Vestuarios Colectivos:	0
Superficie:	55 m2
Aseos Públicos:	<input checked="" type="checkbox"/>
Almacén Deportivo:	<input checked="" type="checkbox"/>
Gradas:	<input type="checkbox"/>
Nº Plazas de Pie:	
Nº Plazas Sentadas:	
Cubierta:	Sin Cubierta Campos de Fútbol, Pistas de Padel Cubierta.
Tipo:	Fija en pistas de Padel.
Taller de Mantenimiento:	<input type="checkbox"/>
Aparcamiento Bicicletas:	<input checked="" type="checkbox"/>
Aparcamiento Propio o en las Inmediaciones:	<input checked="" type="checkbox"/>

### ESPACIOS DEPORTIVOS EXISTENTES:

Dos (2) Campos de Futbol 5 (25m x 15m 375 m2 SurEste)
Un (1) Campo de Futbol 7 (50m x 30m 1500 m2 SurEste)
Cuatro (4) Pistas de Padel (10m x 6m x 4m 60 m2 SurOeste)
Cuatro (4) Pistas de Padel 20m x 10m x 4m 200 m2 SurEste)



### SERVICIOS AUXILIARES:

<input checked="" type="checkbox"/> Bar:
<input checked="" type="checkbox"/> Oficinas:
<input checked="" type="checkbox"/> Almacén:
<input type="checkbox"/> Sala de Exposiciones:
<input checked="" type="checkbox"/> Zona Infantil:
<input type="checkbox"/> Salón de Actos:
<input type="checkbox"/> Sala de Lectura:
<input checked="" type="checkbox"/> Control de Acceso:
<input checked="" type="checkbox"/> Aula de Formación:
<input type="checkbox"/> Transporte Colectivo:
<input checked="" type="checkbox"/> Desfibrilador Permanente:
<input checked="" type="checkbox"/> Uso Nocturno:
<input type="checkbox"/> Servicios Comerciales:
<input checked="" type="checkbox"/> Centro Médico:

### ENERGÍAS RENOVABLES:

<input checked="" type="checkbox"/> Solar Térmica (ACS):	<input type="checkbox"/> Caldera de Gasoil (Diesel):
<input type="checkbox"/> Solar Fotovoltaica:	<input type="checkbox"/> Caldera de Biomasa (Pellet):

### ENTIDADES TITULARES:

Propiedad:	Privada
Subclasificación:	Privados Deportivos
Entidad:	Empresa

### ENTIDADES GESTORAS

Caracter:	Privada
Subclasificación:	Privados Deportivos
Entidad:	TORCARFOT SL.

### OBSERVACIONES:

<ul style="list-style-type: none"> <li>Las instalaciones se encuentran en Perfectas condiciones.</li> <li>Cuenta con un centro médico inaugurado en el año 2020.</li> </ul>
---

### EFICIENCIA ENERGÉTICA:

<input type="checkbox"/> Diseño Bioclimático:
<input type="checkbox"/> Diseño Ecoeficiente:

### TRATAMIENTO DE RESIDUOS

<input type="checkbox"/> Previo a la Recogida:
<input checked="" type="checkbox"/> Separación

### CALIFICACIÓN ENERGÉTICA:

<input type="checkbox"/> Tipo de Edificación :
<input type="checkbox"/> Calificación Enegetica:

### PROTECCIÓN CONTRA INCENDIOS:

<input checked="" type="checkbox"/> Aluminado de Emergencia :
<input checked="" type="checkbox"/> Boca de Incendios Equipada:
<input checked="" type="checkbox"/> Extintores Portátiles
<input type="checkbox"/> Detección:

### F.-CENTRO PRIVADOS

- 50. GIMNASIO OLIMPO (ACTUALIZACIÓN)
- 51. GIMNASIO ZEUS (ACTUALIZACIÓN)
- 52. AERONEBRIX (INSCRIPCIÓN)
- 53. CENTRO DEPORTIVO ALMA (INSCRIPCIÓN)**
- 54. CENTRO DE ARTES Y BIENESTAR AGFOURNIER (INSCRIPCIÓN)
- 55. CENTRO SALUS LEBRIJA (INSCRIPCIÓN)
- 56. CLUB DE BILLAR (INSCRIPCIÓN)
- 57. GIMNASIO ATENAS TRAINING CENTER (INSCRIPCIÓN)
- 58. GIMNASIO LIVE'S FITNESS (INSCRIPCIÓN)
- 59. CENTRO ENTRENA (INSCRIPCIÓN)
- 60. CENTRO DE ARTES MARCIALES MUGUND DOYAN (INSCRIPCIÓN)
- 61. PISTAS DE PADEL MILLAN Y MOMILUCO (INSCRIPCIÓN)
- 62. CENTRO MAS PILATES CENTER (INSCRIPCIÓN)
- 63. GIMNASIO ORIGEN BOX (INSCRIPCIÓN)
- 64. CLUB DE PIRAGÜISMO TARFA (INSCRIPCIÓN)
- 65. GIMNASIO THE FAMILY (NO QUIZO INSCRIBIRSE)



Código Seguro De Verificación:	TP6zbRCB6h6qmKVx8agLkw==	Estado	Fecha y hora
Firmado Por	Josefa Ganfornina Dorantes	Firmado	07/03/2022 10:41:03
Observaciones	DILIGENCIA. Para hacer constar que este documento ha sido APROBADO INICIALMENTE por el Pleno de este Ayuntamiento, en sesión celebrada el día 23 de febrero de 2022. LA SECRETARÍA ACCIDENTAL.	Página	291/2041
Url De Verificación	<a href="https://portal.dipusevilla.es/vfirmaAytos/code/TP6zbRCB6h6qmKVx8agLkw==">https://portal.dipusevilla.es/vfirmaAytos/code/TP6zbRCB6h6qmKVx8agLkw==</a>		



OBSERVACIONES:

Actividad Deportiva Principal:

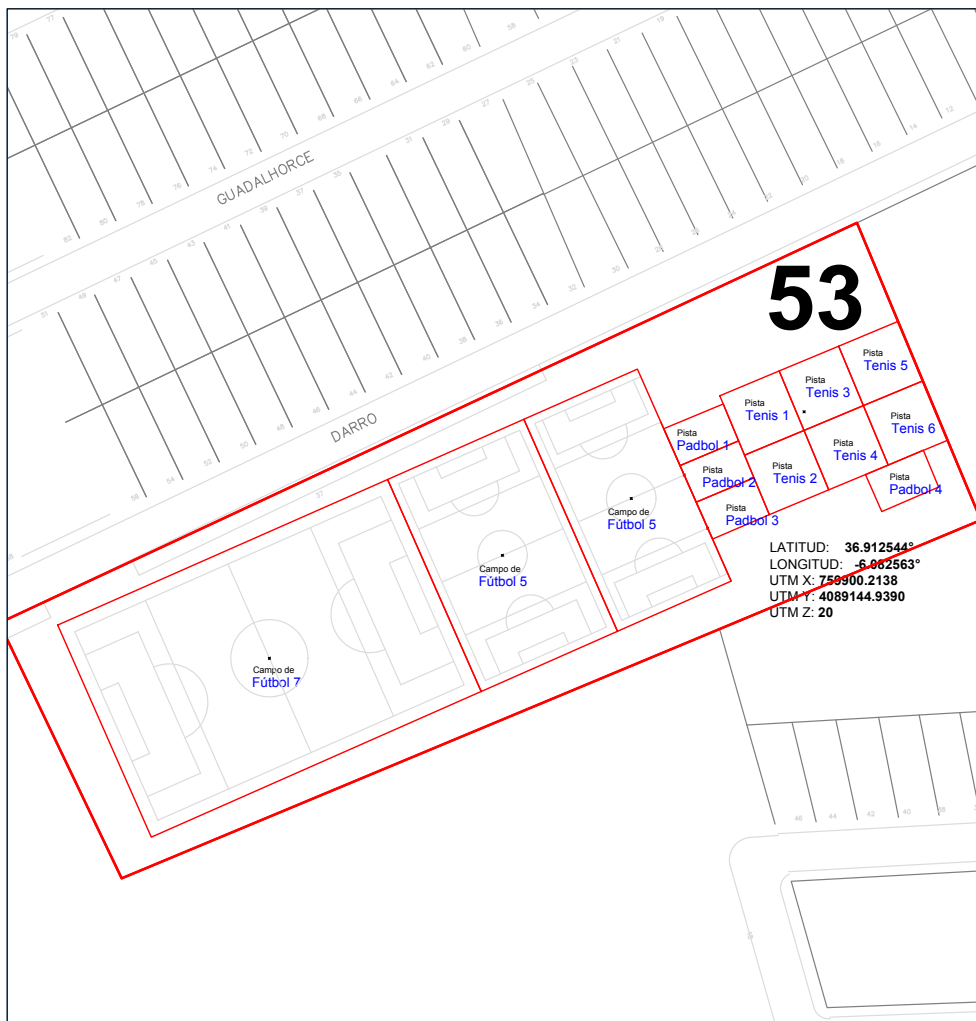
Actividades Secundarias:

Climatización:

ESPACIOS COMPLEMENTARIOS:

Aseos Públicos:	<input checked="" type="checkbox"/>	Compartido con Otras Instalaciones:	<input checked="" type="checkbox"/>
Aseo Adaptado:	<input checked="" type="checkbox"/>	Compartido con Otras Instalaciones:	<input checked="" type="checkbox"/>
Vestuarios:	<input checked="" type="checkbox"/>	Compartido con Otras Instalaciones:	<input checked="" type="checkbox"/>
Vestuario Adaptado:	<input checked="" type="checkbox"/>	Compartido con Otras Instalaciones:	<input checked="" type="checkbox"/>
Gradas:	<input type="checkbox"/>	Plaza Reservada Accesible:	<input type="checkbox"/>

PLANIMETRIA ESCALA 1:750



- F.-CENTRO PRIVADOS**
- 50. GIMNASIO OLIMPO (ACTUALIZACIÓN)
  - 51. GIMNASIO ZEUS (ACTUALIZACIÓN)
  - 52. AERONEBRIX (INSCRIPCIÓN)
  - 53. CENTRO DEPORTIVO ALMA (INSCRIPCIÓN)**
  - 54. CENTRO DE ARTES Y BIENESTAR AGFOURNIER (INSCRIPCIÓN)
  - 55. CENTRO SALUS LEBRIJA (INSCRIPCIÓN)
  - 56. CLUB DE BILLAR (INSCRIPCIÓN)
  - 57. GIMNASIO ATENAS TRAINING CENTER (INSCRIPCIÓN)
  - 58. GIMNASIO LIVE'S FITNESS (INSCRIPCIÓN)
  - 59. CENTRO ENTRENA (INSCRIPCIÓN)
  - 60. CENTRO DE ARTES MARCIALES MUGUND DOYAN (INSCRIPCIÓN)
  - 61. PISTAS DE PADEL MILLAN Y MOMILUCO (INSCRIPCIÓN)
  - 62. MAS PILATES CENTER (INSCRIPCIÓN)
  - 63. GIMNASIO ORIGEN BOX (INSCRIPCIÓN)
  - 64. CLUB DE PIRAGÜISMO TARFIA (INSCRIPCIÓN)
  - 65. GIMNASIO THE FAMILY (NO QUISO INSCRIBIRSE)



<b>Código Seguro De Verificación:</b>	TP6zbRCB6h6qmKVx8agLkw==	<b>Estado</b>	<b>Fecha y hora</b>
<b>Firmado Por</b>	Josefa Ganfornina Dorantes	Firmado	07/03/2022 10:41:03
<b>Observaciones</b>	DILIGENCIA. Para hacer constar que este documento ha sido APROBADO INICIALMENTE por el Pleno de este Ayuntamiento, en sesión celebrada el día 23 de febrero de 2022. LA SECRETARIA ACCIDENTAL.	<b>Página</b>	292/2041
<b>Url De Verificación</b>	<a href="https://portal.dipusevilla.es/vfirmaAytos/code/TP6zbRCB6h6qmKVx8agLkw==">https://portal.dipusevilla.es/vfirmaAytos/code/TP6zbRCB6h6qmKVx8agLkw==</a>		





Ayuntamiento de Lebrija  
Patronato Municipal de Deportes

## PLAN LOCAL DE INSTALACIONES Y EQUIPAMIENTOS DEPORTIVOS DE LEBRIJA

# FICHAS

F.-CENTRO PRIVADOS  
CENTRO DE ARTES Y  
BIENESTAR AGFOURNIER



<b>Código Seguro De Verificación:</b>	TP6zbRCB6h6qmKVx8agLkw==	<b>Estado</b>	<b>Fecha y hora</b>
<b>Firmado Por</b>	Josefa Ganformina Dorantes	Firmado	07/03/2022 10:41:03
<b>Observaciones</b>	DILIGENCIA. Para hacer constar que este documento ha sido APROBADO INICIALMENTE por el Pleno de este Ayuntamiento, en sesión celebrada el día 23 de febrero de 2022. LA SECRETARIA ACCIDENTAL.	<b>Página</b>	293/2041
<b>Url De Verificación</b>	<a href="https://portal.dipusevilla.es/vfirmaAytos/code/TP6zbRCB6h6qmKVx8agLkw==">https://portal.dipusevilla.es/vfirmaAytos/code/TP6zbRCB6h6qmKVx8agLkw==</a>		



**ARTES Y BIENESTAR AGFOURNIER**

**ESPACIOS DEPORTIVOS:**

**ESPACIOS COMPLEMENTARIOS:**

Vestuarios:

Nº Vestuarios Colectivos:

Superficie:

Aseos Públicos:

Almacén Deportivo:

Gradas:

Nº Plazas de Pie:

Nº Plazas Sentadas:

Cubierta:

Tipo:

Taller de Mantenimiento:

Aparcamiento Bicicletas:

Aparcamiento Propio o en las Inmediaciones:

**ESPACIOS DEPORTIVOS EXISTENTES:**

Sala Polivalente (10m x 15m x 4m 150m2 NorOeste)

**SERVICIOS AUXILIARES:**

Bar:

Oficinas:

Almacén:

Sala de Exposiciones:

Zona Infantil:

Salón de Actos:

Sala de Lectura:

Control de Acceso:

Aula de Formación:

Transporte Colectivo:

Desfibrilador Permanente:

Uso Nocturno:

Servicios Comerciales:

Integración de un centro de caracter sociocultural o comercial:

**ENERGÍAS RENOVABLES:**

Solar Térmica (ACS):

Solar Fotovoltaica:

Caldera de Gasoil (Diesel):

Caldera de Biomasa (Pellet):

**ENTIDADES TITULARES:**

Propiedad:

Subclasificación:

Entidad:

**ENTIDADES GESTORAS**

Caracter:

Subclasificación:

Entidad:

**OBSERVACIONES:**

· Se Encuentra en Perfectas condiciones

**EFICIENCIA ENERGÉTICA:**

Diseño Bioclimático:

Diseño Ecoeficiente:

**TRATAMIENTO DE RESIDUOS**

Previo a la Recogida:

Separación:

**CALIFICACIÓN ENERGÉTICA:**

Tipo de Edificación :

Calificación Energética:

**PROTECCIÓN CONTRA INCENDIOS:**

Alumbrado de Emergencia :

Boca de Incendios Equipada:

Extintores Portátiles:

Detección:

**F-CENTRO PRIVADOS**

- 50. GIMNASIO OLIMPO (ACTUALIZACIÓN)
- 51. GIMNASIO ZEUS (ACTUALIZACIÓN)
- 52. AERONEBRIX (INSCRIPCIÓN)
- 53. CENTRO DEPORTIVO ALMA (INSCRIPCIÓN)
- 54. CENTRO DE ARTES Y BIENESTAR AGFOURNIER (INSCRIPCIÓN)**
- 55. CENTRO SALUS LEBRIJA (INSCRIPCIÓN)
- 56. CLUB DE BILLAR (INSCRIPCIÓN)
- 57. GIMNASIO ATENAS TRAINING CENTER (INSCRIPCIÓN)
- 58. GIMNASIO LIVE'S FITNESS (INSCRIPCIÓN)
- 59. CENTRO ENTRENA (INSCRIPCIÓN)
- 60. CENTRO DE ARTES MARCIALES MUGUND DOYAN (INSCRIPCIÓN)
- 61. PISTAS DE PADEL MILLAN Y MOMILUCCO (INSCRIPCIÓN)
- 62. MAS PILATES CENTER (INSCRIPCIÓN)
- 63. GIMNASIO ORIGEN BOX (INSCRIPCIÓN)
- 64. CLUB DE PIRAGÜISMO TARRIA (INSCRIPCIÓN)
- 65. GIMNASIO THE FAMILY (NO QUISO INSCRIBIRSE)



<b>Código Seguro De Verificación:</b>	TP6zbRCB6h6qmKVx8agLkw==	<b>Estado</b>	<b>Fecha y hora</b>
<b>Firmado Por</b>	Josefa Ganfornina Dorantes	Firmado	07/03/2022 10:41:03
<b>Observaciones</b>	DILIGENCIA. Para hacer constar que este documento ha sido APROBADO INICIALMENTE por el Pleno de este Ayuntamiento, en sesión celebrada el día 23 de febrero de 2022. LA SECRETARÍA ACCIDENTAL.	<b>Página</b>	294/2041
<b>Url De Verificación</b>	<a href="https://portal.dipusevilla.es/vfirmaAytos/code/TP6zbRCB6h6qmKVx8agLkw==">https://portal.dipusevilla.es/vfirmaAytos/code/TP6zbRCB6h6qmKVx8agLkw==</a>		



RTES Y BIENESTAR AGFOURNIER

ESPACIOS DEPORTIVOS:

OBSERVACIONES:

Actividad Deportiva Principal:

Actividades Secundarias:

Climatización:

ESPACIOS COMPLEMENTARIOS:

Aseos Publicos:  Compartido con Otras Instalaciones:

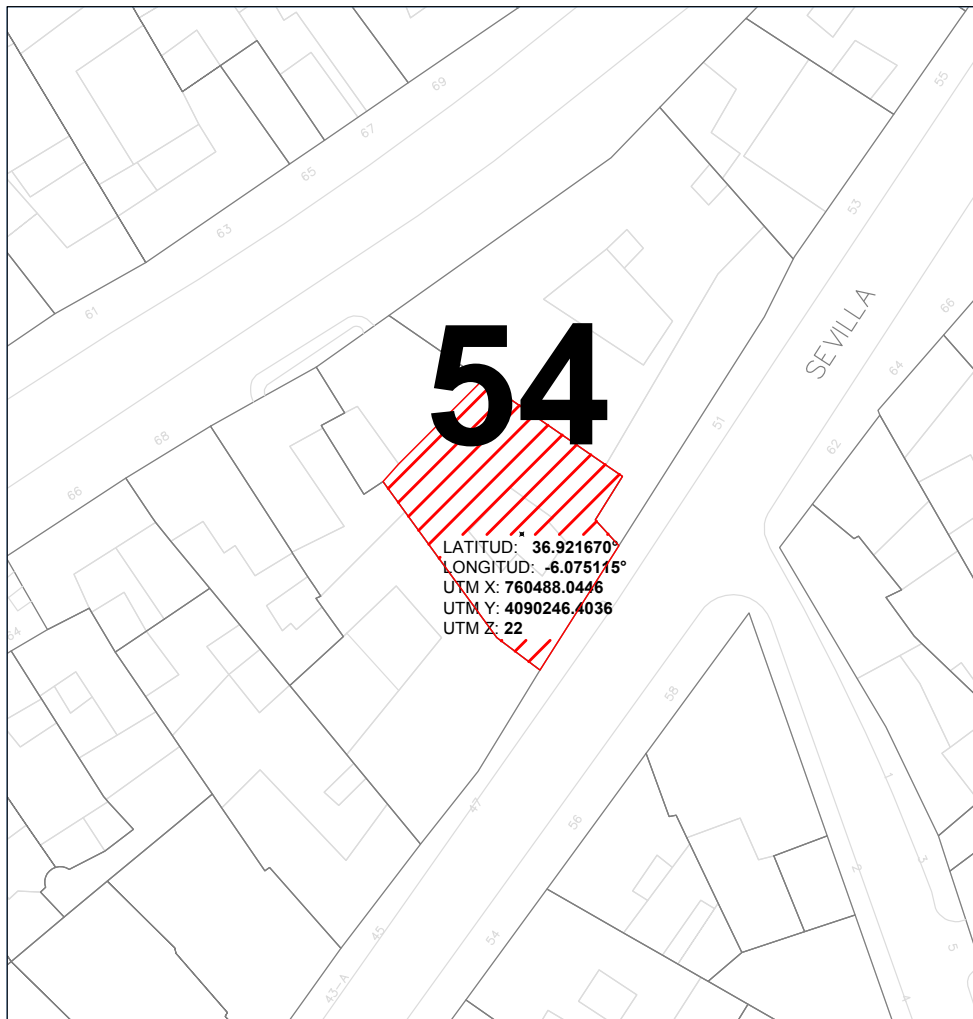
Aseo Adaptado:  Compartido con Otras Instalaciones:

Vestuarios:  Compartido con Otras Instalaciones:

Vestuario Adaptado:  Compartido con Otras Instalaciones:

Gradas:  Plaza Reservada Accesible:

PLANIMETRIA ESCALA 1400

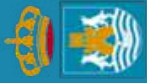


- F.-CENTRO PRIVADOS**
- 50. GIMNASIO OLIMPO (ACTUALIZACIÓN)
  - 51. GIMNASIO ZEUS (ACTUALIZACIÓN)
  - 52. AERONEBRIX (INSCRIPCIÓN)
  - 53. CENTRO DEPORTIVO ALMA (INSCRIPCIÓN)
  - 54. CENTRO DE ARTES Y BIENESTAR AGFOURNIER (INSCRIPCIÓN)**
  - 55. CENTRO SALUS LEBRIJA (INSCRIPCIÓN)
  - 56. CLUB DE BILLAR (INSCRIPCIÓN)
  - 57. GIMNASIO ATENAS TRAINING CENTER (INSCRIPCIÓN)
  - 58. GIMNASIO LIVE'S FITNESS (INSCRIPCIÓN)
  - 59. CENTRO ENTRENA (INSCRIPCIÓN)
  - 60. CENTRO DE ARTES MARCIALES MUGUND DOYAN (INSCRIPCIÓN)
  - 61. PISTAS DE PADEL MILLAN Y MOMILUCO (INSCRIPCIÓN)
  - 62. MAS PILATES CENTER (INSCRIPCIÓN)
  - 63. GIMNASIO ORIGEN BOX (INSCRIPCIÓN)
  - 64. CLUB DE PIRAGÜISMO TARFIA (INSCRIPCIÓN)
  - 65. GIMNASIO THE FAMILY (NO OUZO INSCRIBIRSE)



<b>Código Seguro De Verificación:</b>	TP6zbRCB6h6qmKVx8agLkw==	<b>Estado</b>	<b>Fecha y hora</b>
<b>Firmado Por</b>	Josefa Ganfornina Dorantes	Firmado	07/03/2022 10:41:03
<b>Observaciones</b>	DILIGENCIA. Para hacer constar que este documento ha sido APROBADO INICIALMENTE por el Pleno de este Ayuntamiento, en sesión celebrada el día 23 de febrero de 2022. LA SECRETARIA ACCIDENTAL.	<b>Página</b>	295/2041
<b>Url De Verificación</b>	<a href="https://portal.dipusevilla.es/vfirmaAytos/code/TP6zbRCB6h6qmKVx8agLkw==">https://portal.dipusevilla.es/vfirmaAytos/code/TP6zbRCB6h6qmKVx8agLkw==</a>		





Ayuntamiento de Lebrija  
Patronato Municipal de Deportes

## PLAN LOCAL DE INSTALACIONES Y EQUIPAMIENTOS DEPORTIVOS DE LEBRIJA

# FICHAS

## F.-CENTRO PRIVADOS CENTRO SALUS LEBRIJA



<b>Código Seguro De Verificación:</b>	TP6zbRCB6h6qmKVx8agLkw==	<b>Estado</b>	<b>Fecha y hora</b>
<b>Firmado Por</b>	Josefa Ganformina Dorantes	Firmado	07/03/2022 10:41:03
<b>Observaciones</b>	DILIGENCIA. Para hacer constar que este documento ha sido APROBADO INICIALMENTE por el Pleno de este Ayuntamiento, en sesión celebrada el día 23 de febrero de 2022. LA SECRETARIA ACCIDENTAL.	<b>Página</b>	296/2041
<b>Url De Verificación</b>	<a href="https://portal.dipusevilla.es/vfirmaAytos/code/TP6zbRCB6h6qmKVx8agLkw==">https://portal.dipusevilla.es/vfirmaAytos/code/TP6zbRCB6h6qmKVx8agLkw==</a>		





## ESPACIOS COMPLEMENTARIOS:

Vestuarios:	<input checked="" type="checkbox"/>
Nº Vestuarios Colectivos:	2
Superficie:	30 m2
Aseos Públicos:	<input checked="" type="checkbox"/>
Almacén Deportivo:	<input checked="" type="checkbox"/>
Gradas:	<input type="checkbox"/>
Nº Plazas de Pie:	
Nº Plazas Sentadas:	
Cubierta:	Total
Tipo:	Fija
Taller de Mantenimiento:	<input type="checkbox"/>
Aparcamiento Bicicletas:	<input type="checkbox"/>
Aparcamiento Propio o en las Inmediaciones:	<input checked="" type="checkbox"/>

## ESPACIOS DEPORTIVOS EXISTENTES:

Sala Polivalente (18m x 12m 216m2 NorEste)

## SERVICIOS AUXILIARES:

<input type="checkbox"/> Bar:
<input checked="" type="checkbox"/> Oficinas:
<input checked="" type="checkbox"/> Almacén:
<input type="checkbox"/> Sala de Exposiciones:
<input type="checkbox"/> Zona Infantil:
<input type="checkbox"/> Salón de Actos:
<input type="checkbox"/> Sala de Lectura:
<input checked="" type="checkbox"/> Control de Acceso:
<input type="checkbox"/> Aula de Formación:
<input type="checkbox"/> Transporte Colectivo:
<input type="checkbox"/> Desfibrilador Permanente:
<input checked="" type="checkbox"/> Uso Nocturno:
<input type="checkbox"/> Servicios Comerciales:
<input type="checkbox"/> Integración de un centro de carácter sociocultural o comercial:

## ENERGÍAS RENOVABLES:

<input checked="" type="checkbox"/> Solar Térmica (ACS):	<input type="checkbox"/> Caldera de Gasoil (Diesel):
<input type="checkbox"/> Solar Fotovoltaica:	<input type="checkbox"/> Caldera de Biomasa (Pellet):

## ENTIDADES TITULARES:

Propiedad:	Privada
Subclasificación:	Privados Deportivos
Entidad:	Autónomo

## ENTIDADES GESTORAS

Caracter:	Privada
Subclasificación:	Privados Deportivos
Entidad:	JOSE TORRES CALA

## OBSERVACIONES:

Se encuentra en perfectas condiciones
---------------------------------------

## EFICIENCIA ENERGÉTICA:

<input type="checkbox"/> Diseño Bioclimático:
<input type="checkbox"/> Diseño Ecoeficiente:

## TRATAMIENTO DE RESIDUOS

<input type="checkbox"/> Previo a la Recogida:
<input checked="" type="checkbox"/> Separación

## CALIFICACIÓN ENERGÉTICA:

<input type="checkbox"/> Tipo de Edificación :
<input type="checkbox"/> Calificación Energética:

## PROTECCIÓN CONTRA INCENDIOS:

<input checked="" type="checkbox"/> Alumbrado de Emergencia :
<input checked="" type="checkbox"/> Boca de Incendios Equipada:
<input checked="" type="checkbox"/> Extintores Portátiles
<input type="checkbox"/> Detección:

## F-CENTRO PRIVADOS

50. GIMNASIO OLIMPO (ACTUALIZACIÓN)  
51. GIMNASIO ZEUS (ACTUALIZACIÓN)  
52. AERONEBRIX (INSCRIPCIÓN)  
53. CENTRO DEPORTIVO ALMA (INSCRIPCIÓN)  
54. CENTRO DE ARTES Y BIENESTAR AGFOURNIER (INSCRIPCIÓN)  
**55. CENTRO SALUS LEBRIJA (INSCRIPCIÓN)**  
56. CLUB DE BILLAR (INSCRIPCIÓN)  
57. GIMNASIO ATENAS TRAINING CENTER (INSCRIPCIÓN)  
58. GIMNASIO LIVE'S FITNESS (INSCRIPCIÓN)  
59. CENTRO ENTRENA (INSCRIPCIÓN)  
60. CENTRO DE ARTES MARCIALES MUGUND DOYAN (INSCRIPCIÓN)  
61. PISTAS DE PADEL MILLAN Y MOMILLICO (INSCRIPCIÓN)  
62. MAS PILATES CENTER (INSCRIPCIÓN)  
63. GIMNASIO ORIGEN BOX (INSCRIPCIÓN)  
64. CLUB DE PIRAGUISMO TARRIA (INSCRIPCIÓN)  
65. GIMNASIO THE FAMILY (NO QUIZO INSCRIBIRSE)



Código Seguro De Verificación:	TP6zbRCB6h6qmKVx8agLkw==	Estado	Fecha y hora
Firmado Por	Josefa Ganfornina Dorantes	Firmado	07/03/2022 10:41:03
Observaciones	DILIGENCIA. Para hacer constar que este documento ha sido APROBADO INICIALMENTE por el Pleno de este Ayuntamiento, en sesión celebrada el día 23 de febrero de 2022. LA SECRETARÍA ACCIDENTAL.	Página	297/2041
Url De Verificación	<a href="https://portal.dipusevilla.es/vfirmaAytos/code/TP6zbRCB6h6qmKVx8agLkw==">https://portal.dipusevilla.es/vfirmaAytos/code/TP6zbRCB6h6qmKVx8agLkw==</a>		



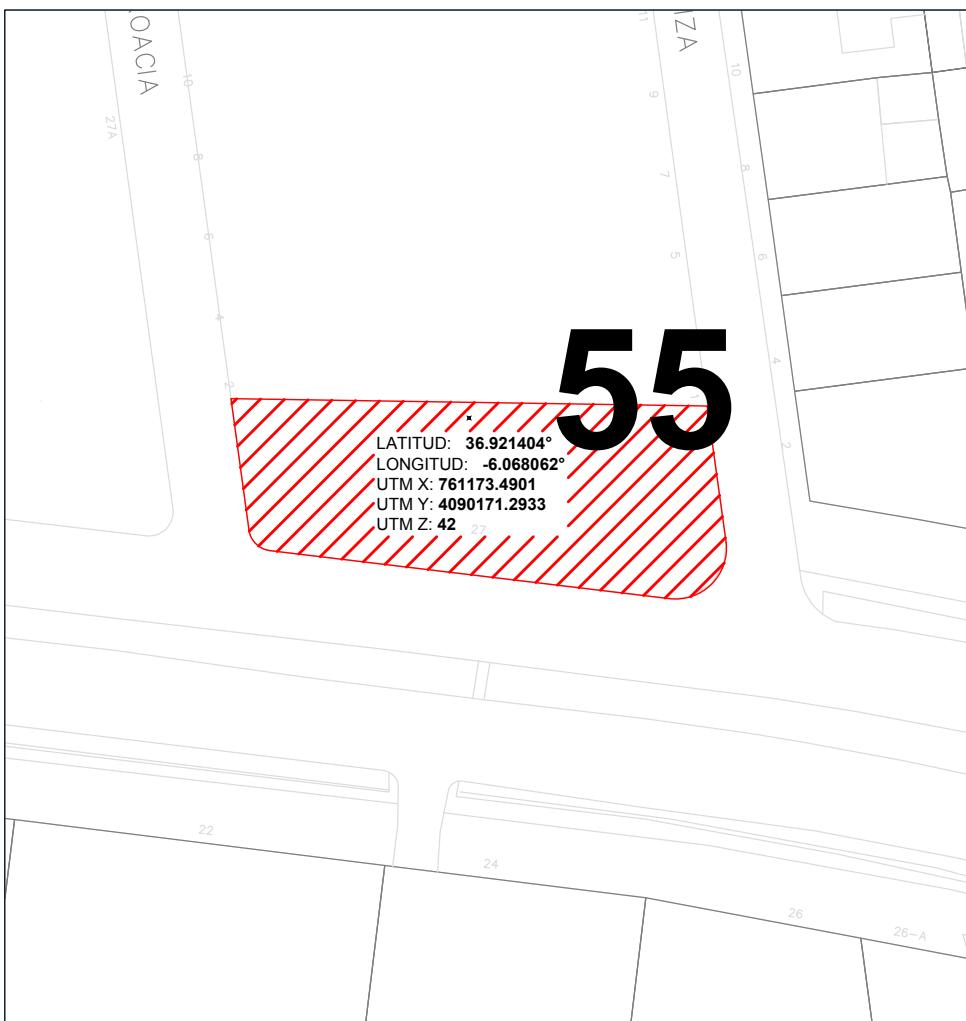
## OBSERVACIONES:

Actividad Deportiva Principal:	Rehabilitación
Actividades Secundarias:	Entrenamiento Personal, Fisioterapia.
Climatización:	Sí

## ESPACIOS COMPLEMENTARIOS:

Aseos Públicos:	<input checked="" type="checkbox"/>	Compartido con Otras Instalaciones:	<input checked="" type="checkbox"/>
Aseo Adaptado:	<input checked="" type="checkbox"/>	Compartido con Otras Instalaciones:	<input checked="" type="checkbox"/>
Vestuarios:	<input checked="" type="checkbox"/>	Compartido con Otras Instalaciones:	<input checked="" type="checkbox"/>
Vestuario Adaptado:	<input type="checkbox"/>	Compartido con Otras Instalaciones:	<input type="checkbox"/>
Gradas:	<input type="checkbox"/>	Plaza Reservada Accesible:	<input type="checkbox"/>

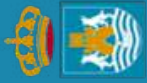
## PLANIMETRIA ESCALA 1:500



F.-CENTRO PRIVADOS
50. GIMNASIO OLIMPO (ACTUALIZACIÓN)
51. GIMNASIO ZEUS (ACTUALIZACIÓN)
52. AERONEBRIX (INSCRIPCIÓN)
53. CENTRO DEPORTIVO ALMA (INSCRIPCIÓN)
54. CENTRO DE ARTES Y BIENESTAR AGFOURNIER (INSCRIPCIÓN)
<b>55. CENTRO SALUS LEBRIJA (INSCRIPCIÓN)</b>
56. CLUB DE BILLAR (INSCRIPCIÓN)
57. GIMNASIO ATENAS TRAINING CENTER (INSCRIPCIÓN)
58. GIMNASIO LIVE'S FITNESS (INSCRIPCIÓN)
59. CENTRO ENTRENA (INSCRIPCIÓN)
60. CENTRO DE ARTES MARCIALES MUGUND DOYAN (INSCRIPCIÓN)
61. PISTAS DE PADEL MILLAN Y MOMILUCO (INSCRIPCIÓN)
62. MAS PILATES CENTER (INSCRIPCIÓN)
63. GIMNASIO ORIGEN BOX (INSCRIPCIÓN)
64. CLUB DE PIRAGÜISMO TARFIA (INSCRIPCIÓN)
65. GIMNASIO THE FAMILY (NO OUZO INSCRIBIRSE)

Código Seguro De Verificación:	TP6zbRCB6h6qmKVx8agLkw==	Estado	Fecha y hora
Firmado Por	Josefa Ganformina Dorantes	Firmado	07/03/2022 10:41:03
Observaciones	DILIGENCIA. Para hacer constar que este documento ha sido APROBADO INICIALMENTE por el Pleno de este Ayuntamiento, en sesión celebrada el día 23 de febrero de 2022. LA SECRETARIA ACCIDENTAL.	Página	298/2041
Url De Verificación	<a href="https://portal.dipusevilla.es/vfirmaAytos/code/TP6zbRCB6h6qmKVx8agLkw==">https://portal.dipusevilla.es/vfirmaAytos/code/TP6zbRCB6h6qmKVx8agLkw==</a>		





Ayuntamiento de Lebrija  
Patronato Municipal de Deportes

## PLAN LOCAL DE INSTALACIONES Y EQUIPAMIENTOS DEPORTIVOS DE LEBRIJA

# FICHAS

F.-CENTRO PRIVADOS  
CLUB DE BILLAR



<b>Código Seguro De Verificación:</b>	TP6zbRCB6h6qmKVx8agLkw==	<b>Estado</b>	<b>Fecha y hora</b>
<b>Firmado Por</b>	Josefa Ganformina Dorantes	Firmado	07/03/2022 10:41:03
<b>Observaciones</b>	DILIGENCIA. Para hacer constar que este documento ha sido APROBADO INICIALMENTE por el Pleno de este Ayuntamiento, en sesión celebrada el día 23 de febrero de 2022. LA SECRETARIA ACCIDENTAL.	<b>Página</b>	299/2041
<b>Url De Verificación</b>	<a href="https://portal.dipusevilla.es/vfirmaAytos/code/TP6zbRCB6h6qmKVx8agLkw==">https://portal.dipusevilla.es/vfirmaAytos/code/TP6zbRCB6h6qmKVx8agLkw==</a>		



## ESPACIOS COMPLEMENTARIOS:

Vestuarios:	<input checked="" type="checkbox"/>
Nº Vestuarios Colectivos:	2
Superficie:	30 m2
Aseos Públicos:	<input type="checkbox"/>
Almacén Deportivo:	<input checked="" type="checkbox"/>
Gradas:	<input type="checkbox"/>
Nº Plazas de Pie:	
Nº Plazas Sentadas:	
Cubierta:	Total
Tipo:	Fija
Taller de Mantenimiento:	<input type="checkbox"/>
Aparcamiento Bicicletas:	<input type="checkbox"/>
Aparcamiento Propio o en las Inmediaciones:	<input checked="" type="checkbox"/>

## ESPACIOS DEPORTIVOS EXISTENTES:

Sala de Billar (14m x 9m 126 m2 NorEste)
Sala de Aprendizaje (9m x 5m 45m2 NorEste)



## SERVICIOS AUXILIARES:

<input type="checkbox"/> Bar:
<input checked="" type="checkbox"/> Oficinas:
<input checked="" type="checkbox"/> Almacén:
<input type="checkbox"/> Sala de Exposiciones:
<input type="checkbox"/> Zona Infantil:
<input type="checkbox"/> Salón de Actos:
<input type="checkbox"/> Sala de Lectura:
<input checked="" type="checkbox"/> Control de Acceso:
<input type="checkbox"/> Aula de Formación:
<input type="checkbox"/> Transporte Colectivo:
<input type="checkbox"/> Desfibrilador Permanente:
<input checked="" type="checkbox"/> Uso Nocturno:
<input type="checkbox"/> Servicios Comerciales:
<input type="checkbox"/> Integración de un centro de carácter sociocultural o comercial:

## ENERGÍAS RENOVABLES:

<input type="checkbox"/> Solar Térmica (ACS):	<input type="checkbox"/> Caldera de Gasoil (Diesel):
<input type="checkbox"/> Solar Fotovoltaica:	<input type="checkbox"/> Caldera de Biomasa (Pellet):

## ENTIDADES TITULARES:

Propiedad:	Privada
Subclasificación:	Privados Deportivos
Entidad:	Asociativos

## ENTIDADES GESTORAS

Caracter:	Privada
Subclasificación:	Privados Deportivos
Entidad:	Club de Billar Elio Antonio de Lebrija

## OBSERVACIONES:

Se encuentra en perfectas condiciones
---------------------------------------

## EFICIENCIA ENERGÉTICA:

<input type="checkbox"/> Diseño Bioclimático:
<input type="checkbox"/> Diseño Ecoeficiente:

## TRATAMIENTO DE RESIDUOS

<input type="checkbox"/> Previo a la Recogida:
<input checked="" type="checkbox"/> Separación

## CALIFICACIÓN ENERGÉTICA:

<input type="checkbox"/> Tipo de Edificación :
<input type="checkbox"/> Calificación Enegetica:

## PROTECCIÓN CONTRA INCENDIOS:

<input checked="" type="checkbox"/> Alumbrado de Emergencia :
<input checked="" type="checkbox"/> Boca de Incendios Equipada:
<input checked="" type="checkbox"/> Extintores Portátiles
<input type="checkbox"/> Detección:

## F.-CENTRO PRIVADOS

- 50. GIMNASIO OLIMPO (ACTUALIZACIÓN)
- 51. GIMNASIO ZEUS (ACTUALIZACIÓN)
- 52. AERONEBRIX (INSCRIPCIÓN)
- 53. CENTRO DEPORTIVO ALMA (INSCRIPCIÓN)
- 54. CENTRO DE ARTES Y BIENESTAR AGFOURNIER (INSCRIPCIÓN)
- 55. CENTRO SALUS LEBRIJA (INSCRIPCIÓN)
- 56. CLUB DE BILLAR (INSCRIPCIÓN)**
- 57. GIMNASIO ATENAS TRAINING CENTER (INSCRIPCIÓN)
- 58. GIMNASIO LIVE'S FITNESS (INSCRIPCIÓN)
- 59. CENTRO ENTRENA (INSCRIPCIÓN)
- 60. CENTRO DE ARTES MARCIALES MUGUARD DOYAN (INSCRIPCIÓN)
- 61. PISTAS DE PADEL MILLAN Y MOMILUCO (INSCRIPCIÓN)
- 62. MAS PILATES CENTER (INSCRIPCIÓN)
- 63. GIMNASIO ORIGEN BOX (INSCRIPCIÓN)
- 64. CLUB DE PIRAGÜISMO TARRIA (INSCRIPCIÓN)
- 65. GIMNASIO THE FAMILY (NO QUIZO INSCRIBIRSE)



Ayuntamiento de Lebrija  
PLAN LOCAL DE  
INSTALACIONES Y  
EQUIPAMIENTOS DE DEPORTES

Código Seguro De Verificación:	TP6zbRCB6h6qmKVx8agLkw==	Estado	Fecha y hora
Firmado Por	Josefa Ganfornina Dorantes	Firmado	07/03/2022 10:41:03
Observaciones	DILIGENCIA. Para hacer constar que este documento ha sido APROBADO INICIALMENTE por el Pleno de este Ayuntamiento, en sesión celebrada el día 23 de febrero de 2022. LA SECRETARIA ACCIDENTAL.	Página	300/2041
Url De Verificación	<a href="https://portal.dipusevilla.es/vfirmaAytos/code/TP6zbRCB6h6qmKVx8agLkw==">https://portal.dipusevilla.es/vfirmaAytos/code/TP6zbRCB6h6qmKVx8agLkw==</a>		



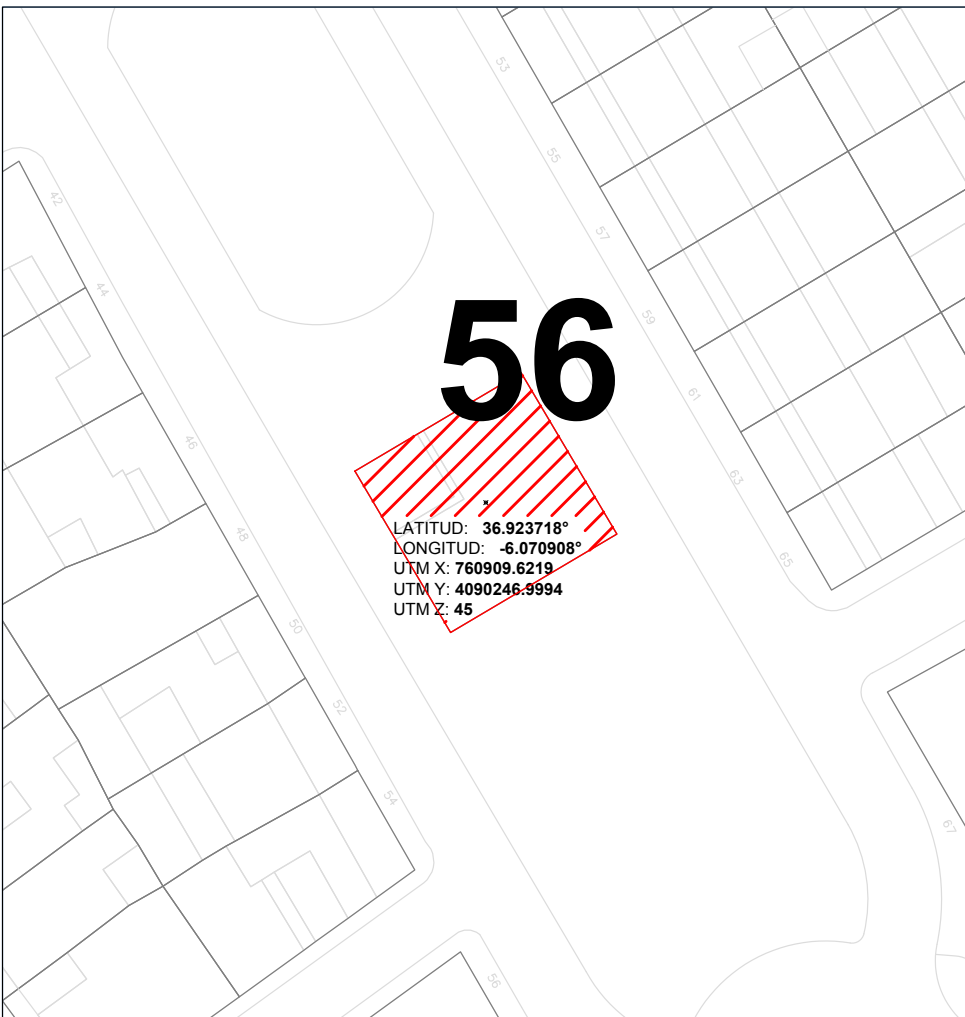
## OBSERVACIONES:

Actividad Deportiva Principal:	Billar
Actividades Secundarias:	Convivencia Compartir.
Climatización:	Sí

## ESPACIOS COMPLEMENTARIOS:

Aseos Publicos:	<input checked="" type="checkbox"/>	Compartido con Otras Instalaciones:	<input type="checkbox"/>
Aseo Adaptado:	<input type="checkbox"/>	Compartido con Otras Instalaciones:	<input type="checkbox"/>
Vestuarios:	<input type="checkbox"/>	Compartido con Otras Instalaciones:	<input type="checkbox"/>
Vestuario Adaptado:	<input type="checkbox"/>	Compartido con Otras Instalaciones:	<input type="checkbox"/>
Gradas:	<input type="checkbox"/>	Plaza Reservada Accesible:	<input type="checkbox"/>

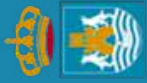
## PLANIMETRIA ESCALA 1:500



F.-CENTRO PRIVADOS
50. GIMNASIO OLIMPO (ACTUALIZACIÓN)
51. GIMNASIO ZEUS (ACTUALIZACIÓN)
52. AERONEBRIX (INSCRIPCIÓN)
53. CENTRO DEPORTIVO ALMA (INSCRIPCIÓN)
54. CENTRO DE ARTES Y BIENESTAR AGFOURNIER (INSCRIPCIÓN)
55. CENTRO SALUS LEBRIJA (INSCRIPCIÓN)
<b>56. CLUB DE BILLAR (INSCRIPCIÓN)</b>
57. GIMNASIO ATENAS TRAINING CENTER (INSCRIPCIÓN)
58. GIMNASIO LIVE'S FITNESS (INSCRIPCIÓN)
59. CENTRO ENTRENA (INSCRIPCIÓN)
60. CENTRO DE ARTES MARCIALES MUGUND DOYAN (INSCRIPCIÓN)
61. PISTAS DE PADEL MILLAN Y MOMILICO (INSCRIPCIÓN)
62. MAS PILATES CENTER (INSCRIPCIÓN)
63. GIMNASIO ORIGEN BOX (INSCRIPCIÓN)
64. CLUB DE PIRAGISMO TARIJA (INSCRIPCIÓN)
65. GIMNASIO THE FAMILY (NO QUISO INSCRIBIRSE)

Código Seguro De Verificación:	TP6zbRCB6h6qmKVx8agLkw==	Estado	Fecha y hora
Firmado Por	Josefa Ganfornina Dorantes	Firmado	07/03/2022 10:41:03
Observaciones	DILIGENCIA. Para hacer constar que este documento ha sido APROBADO INICIALMENTE por el Pleno de este Ayuntamiento, en sesión celebrada el día 23 de febrero de 2022. LA SECRETARIA ACCIDENTAL.	Página	301/2041
Url De Verificación	<a href="https://portal.dipusevilla.es/vfirmaAytos/code/TP6zbRCB6h6qmKVx8agLkw==">https://portal.dipusevilla.es/vfirmaAytos/code/TP6zbRCB6h6qmKVx8agLkw==</a>		





Ayuntamiento de Lebrija  
Patronato Municipal de Deportes

## PLAN LOCAL DE INSTALACIONES Y EQUIPAMIENTOS DEPORTIVOS DE LEBRIJA

# FICHAS

## F.-CENTRO PRIVADOS GIMNASIO ATENAS TRAINING CENTER



<b>Código Seguro De Verificación:</b>	TP6zbRCB6h6qmKVx8agLkw==	<b>Estado</b>	<b>Fecha y hora</b>
<b>Firmado Por</b>	Josefa Ganformina Dorantes	Firmado	07/03/2022 10:41:03
<b>Observaciones</b>	DILIGENCIA. Para hacer constar que este documento ha sido APROBADO INICIALMENTE por el Pleno de este Ayuntamiento, en sesión celebrada el día 23 de febrero de 2022. LA SECRETARIA ACCIDENTAL.	<b>Página</b>	302/2041
<b>Url De Verificación</b>	<a href="https://portal.dipusevilla.es/vfirmaAytos/code/TP6zbRCB6h6qmKVx8agLkw==">https://portal.dipusevilla.es/vfirmaAytos/code/TP6zbRCB6h6qmKVx8agLkw==</a>		



## ATENAS TRAINING CENTER

## ESPACIOS DEPORTIVOS:

### ESPACIOS COMPLEMENTARIOS:

Vestuarios:	<input checked="" type="checkbox"/>
Nº Vestuarios Colectivos:	2
Superficie:	10 m2
Aseos Públicos:	<input checked="" type="checkbox"/>
Almacén Deportivo:	<input checked="" type="checkbox"/>
Gradas:	<input type="checkbox"/>
Nº Plazas de Pie:	
Nº Plazas Sentadas:	
Cubierta:	Total
Tipo:	Fija
Taller de Mantenimiento:	<input type="checkbox"/>
Aparcamiento Bicicletas:	<input type="checkbox"/>
Aparcamiento Propio o en las Inmediaciones:	<input checked="" type="checkbox"/>

### ESPACIOS DEPORTIVOS EXISTENTES:

Sala Polivalente (13m x 6m x 3,6m 78 m2 SurOeste)



### SERVICIOS AUXILIARES:

Bar:	<input type="checkbox"/>
Oficinas:	<input checked="" type="checkbox"/>
Almacén:	<input checked="" type="checkbox"/>
Sala de Exposiciones:	<input type="checkbox"/>
Zona Infantil:	<input type="checkbox"/>
Salón de Actos:	<input type="checkbox"/>
Sala de Lectura:	<input type="checkbox"/>
Control de Acceso:	<input checked="" type="checkbox"/>
Aula de Formación:	<input type="checkbox"/>
Transporte Colectivo:	<input type="checkbox"/>
Desfibrilador Permanente:	<input type="checkbox"/>
Uso Nocturno:	<input checked="" type="checkbox"/>
Servicios Comerciales:	<input type="checkbox"/>
Integración de un centro de carácter sociocultural o comercial:	<input type="checkbox"/>

### ENERGÍAS RENOVABLES:

Solar Térmica (ACS):	<input type="checkbox"/>
Solar Fotovoltaica:	<input type="checkbox"/>
Caldera de Gasoil (Diesel):	<input type="checkbox"/>
Caldera de Biomasa (Pellet):	<input type="checkbox"/>

### ENTIDADES TITULARES:

Propiedad:	Privada
Subclasificación:	Privados Deportivos
Entidad:	Autónomo

### ENTIDADES GESTORAS

Caracter:	Privada
Subclasificación:	Privados Deportivos
Entidad:	Jose Antonio Macías Piñero

### OBSERVACIONES:

<ul style="list-style-type: none"> <li>Proximo traslado a local ubicado en Avenida Macenas</li> <li>Almacén Deportivo en la misma Sala</li> </ul>
---

### EFICIENCIA ENERGÉTICA:

Diseño Bioclimático:	<input type="checkbox"/>
Diseño Ecoeficiente:	<input type="checkbox"/>

### TRATAMIENTO DE RESIDUOS

Previo a la Recogida:	<input type="checkbox"/>
Separación:	<input checked="" type="checkbox"/>

### CALIFICACIÓN ENERGÉTICA:

Tipo de Edificación:	<input type="checkbox"/>
Calificación Energética:	<input type="checkbox"/>

### PROTECCIÓN CONTRA INCENDIOS:

Alumbrado de Emergencia:	<input checked="" type="checkbox"/>
Boca de Incendios Equipada:	<input checked="" type="checkbox"/>
Extintores Portátiles:	<input checked="" type="checkbox"/>
Detección:	<input type="checkbox"/>

### F.-CENTRO PRIVADOS

- 50. GIMNASIO OLIMPO (ACTUALIZACIÓN)
- 51. GIMNASIO ZEUS (ACTUALIZACIÓN)
- 52. AERONERIX (INSCRIPCIÓN)
- 53. CENTRO DEPORTIVO ALMA (INSCRIPCIÓN)
- 54. CENTRO DE ARTES Y BIENESTAR AGFOURNIER (INSCRIPCIÓN)
- 55. CENTRO SALUS LEBRIJA (INSCRIPCIÓN)
- 56. CLUB DE BILLAR (INSCRIPCIÓN)
- 57. GIMNASIO ATENAS TRAINING CENTER (INSCRIPCIÓN)**
- 58. GIMNASIO LIVE'S FITNESS (INSCRIPCIÓN)
- 59. CENTRO ENTRENA (INSCRIPCIÓN)
- 60. CENTRO DE ARTES MARCIALES MUGUND DOYAN (INSCRIPCIÓN)
- 61. PISTAS DE PADEL MILLAN Y MOMILICO (INSCRIPCIÓN)
- 62. CENTRO MAS PILATES CENTER (INSCRIPCIÓN)
- 63. GIMNASIO ORIGEN BOX (INSCRIPCIÓN)
- 64. CLUB DE PIRAGÜISMO TARFIA (INSCRIPCIÓN)
- 65. GIMNASIO THE FAMILY (NO QUIZO INSCRIBIRSE)



Código Seguro De Verificación:	TP6zbRCB6h6qmKVx8agLkw==	Estado	Fecha y hora
Firmado Por	Josefa Ganfornina Dorantes	Firmado	07/03/2022 10:41:03
Observaciones	DILIGENCIA. Para hacer constar que este documento ha sido APROBADO INICIALMENTE por el Pleno de este Ayuntamiento, en sesión celebrada el día 23 de febrero de 2022. LA SECRETARIA ACCIDENTAL.	Página	303/2041
Url De Verificación	<a href="https://portal.dipusevilla.es/vfirmaAytos/code/TP6zbRCB6h6qmKVx8agLkw==">https://portal.dipusevilla.es/vfirmaAytos/code/TP6zbRCB6h6qmKVx8agLkw==</a>		



OBSERVACIONES:

Actividad Deportiva Principal: Musculación, Aerobic, Spinning

Actividades Secundarias: Entrenamiento Funcional

Climatización: Sí

ESPACIOS COMPLEMENTARIOS:

Aseos Públicos:  Compartido con Otras Instalaciones:


Aseo Adaptado:  Compartido con Otras Instalaciones:

Vestuarios:  Compartido con Otras Instalaciones:

Vestuario Adaptado:  Compartido con Otras Instalaciones:

Gradas:  Plaza Reservada Accesible:

PLANIMETRIA ESCALA 1:400



- F-CENTRO PRIVADOS**
- 50. GIMNASIO OLIMPO (ACTUALIZACIÓN)
  - 51. GIMNASIO ZEUS (ACTUALIZACIÓN)
  - 52. AERONEBRIX (INSCRIPCIÓN)
  - 53. CENTRO DEPORTIVO ALMA (INSCRIPCIÓN)
  - 54. CENTRO DE ARTES Y BIENESTAR AGFOURNIER (INSCRIPCIÓN)
  - 55. CENTRO SALUS LEBRIJA (INSCRIPCIÓN)
  - 56. CLUB DE BILLAR (INSCRIPCIÓN)
  - 57. GIMNASIO ATENAS TRAINING CENTER (INSCRIPCIÓN)**
  - 58. GIMNASIO LIVE'S FITNESS (INSCRIPCIÓN)
  - 59. CENTRO ENTRENA (INSCRIPCIÓN)
  - 60. CENTRO DE ARTES MARCIALES MUGLIND DOYAN (INSCRIPCIÓN)
  - 61. PISTAS DE PADEL MILLAN Y MOMILICO (INSCRIPCIÓN)
  - 62. CENTRO MAS PILATES CENTER (INSCRIPCIÓN)
  - 63. GIMNASIO ORIGEN BOX (INSCRIPCIÓN)
  - 64. CLUB DE PIRAGÜISMO TARFIA (INSCRIPCIÓN)
  - 65. GIMNASIO THE FAMILY (NO QUISO INSCRIBIRSE)



Código Seguro De Verificación:	TP6zbRCB6h6qmKVx8agLkw==	Estado	Fecha y hora
Firmado Por	Josefa Ganfornina Dorantes	Firmado	07/03/2022 10:41:03
Observaciones	DILIGENCIA. Para hacer constar que este documento ha sido APROBADO INICIALMENTE por el Pleno de este Ayuntamiento, en sesión celebrada el día 23 de febrero de 2022. LA SECRETARIA ACCIDENTAL.	Página	304/2041
Url De Verificación	<a href="https://portal.dipusevilla.es/vfirmaAytos/code/TP6zbRCB6h6qmKVx8agLkw==">https://portal.dipusevilla.es/vfirmaAytos/code/TP6zbRCB6h6qmKVx8agLkw==</a>		







Ayuntamiento de Lebrija  
Patronato Municipal de Deportes

## PLAN LOCAL DE INSTALACIONES Y EQUIPAMIENTOS DEPORTIVOS DE LEBRIJA

# FICHAS

## F.-CENTRO PRIVADOS GINNASIO LIVE'S FITNESS



<b>Código Seguro De Verificación:</b>	TP6zbRCB6h6qmKVx8agLkw==	<b>Estado</b>	<b>Fecha y hora</b>
<b>Firmado Por</b>	Josefa Ganformina Dorantes	Firmado	07/03/2022 10:41:03
<b>Observaciones</b>	DILIGENCIA. Para hacer constar que este documento ha sido APROBADO INICIALMENTE por el Pleno de este Ayuntamiento, en sesión celebrada el día 23 de febrero de 2022. LA SECRETARIA ACCIDENTAL.	<b>Página</b>	305/2041
<b>Url De Verificación</b>	<a href="https://portal.dipusevilla.es/vfirmaAytos/code/TP6zbRCB6h6qmKVx8agLkw==">https://portal.dipusevilla.es/vfirmaAytos/code/TP6zbRCB6h6qmKVx8agLkw==</a>		



E'S FITNESS

ESPACIOS DEPORTIVOS:

ESPACIOS COMPLEMENTARIOS:

Vestuarios:	<input checked="" type="checkbox"/>
Nº Vestuarios Colectivos:	2
Superficie:	30 m2
Aseos Públicos:	<input checked="" type="checkbox"/>
Almacén Deportivo:	<input checked="" type="checkbox"/>
Gradas:	<input type="checkbox"/>
Nº Plazas de Pie:	
Nº Plazas Sentadas:	
Cubierta:	Total
Tipo:	Fija
Taller de Mantenimiento:	<input checked="" type="checkbox"/>
Aparcamiento Bicicletas:	<input type="checkbox"/>
Aparcamiento Propio o en las Inmediaciones:	<input checked="" type="checkbox"/>

ESPACIOS DEPORTIVOS EXISTENTES:

Sala Cycling (10m x 3,5m x 2,8m35m2 SurEste)
Sala Musculación (10m x 6m x 2,8m 60m2 SurEste)
Sala Polivalente 1 (10m x 6m x 2,8m 60m2 SurEste)
Sala Polivalente 2 (10m x 4m x 2,8m 40m2 SurEste)



SERVICIOS AUXILIARES:

<input checked="" type="checkbox"/> Bar:
<input checked="" type="checkbox"/> Oficinas:
<input checked="" type="checkbox"/> Almacén:
<input type="checkbox"/> Sala de Exposiciones:
<input type="checkbox"/> Zona Infantil:
<input type="checkbox"/> Salón de Actos:
<input type="checkbox"/> Sala de Lectura:
<input checked="" type="checkbox"/> Control de Acceso:
<input type="checkbox"/> Aula de Formación:
<input type="checkbox"/> Transporte Colectivo:
<input type="checkbox"/> Desfibrilador Permanente:
<input checked="" type="checkbox"/> Uso Nocturno:
<input type="checkbox"/> Servicios Comerciales:
<input type="checkbox"/> Integración de un centro de carácter sociocultural o comercial:

ENERGÍAS RENOVABLES:

<input checked="" type="checkbox"/> Solar Térmica (ACS):	<input type="checkbox"/> Caldera de Gasoil (Diesel):
<input type="checkbox"/> Solar Fotovoltaica:	<input type="checkbox"/> Caldera de Biomasa (Pellet):

ENTIDADES TITULARES:

Propiedad:	Privada
Subclasificación:	Privados Deportivos
Entidad:	Empresa

ENTIDADES GESTORAS

Caracter:	Privada
Subclasificación:	Privados Deportivos
Entidad:	Sport Center Lebrija S.L.

OBSERVACIONES:

Se encuentran en perfectas condiciones

EFICIENCIA ENERGÉTICA:

<input type="checkbox"/> Diseño Bioclimático:
<input type="checkbox"/> Diseño Ecoeficiente:

TRATAMIENTO DE RESIDUOS

<input type="checkbox"/> Previo a la Recogida:
<input checked="" type="checkbox"/> Separación

CALIFICACIÓN ENERGÉTICA:

<input type="checkbox"/> Tipo de Edificación :
<input type="checkbox"/> Calificación Energética:

PROTECCIÓN CONTRA INCENDIOS:

<input checked="" type="checkbox"/> Aluminado de Emergencia :
<input checked="" type="checkbox"/> Boca de Incendios Equipada:
<input checked="" type="checkbox"/> Extintores Portátiles
<input type="checkbox"/> Detección:

F-CENTRO PRIVADOS

- 50. GIMNASIO OLIMPO (ACTUALIZACIÓN)
- 51. GIMNASIO ZEUS (ACTUALIZACIÓN)
- 52. AERONEBRIX (INSCRIPCIÓN)
- 53. CENTRO DEPORTIVO ALMA (INSCRIPCIÓN)
- 54. CENTRO DE ARTES Y BIENESTAR AGFOURNIER (INSCRIPCIÓN)
- 55. CENTRO SALUS LEBRIJA (INSCRIPCIÓN)
- 56. CLUB DE BILLAR (INSCRIPCIÓN)
- 57. GIMNASIO ATENAS TRAINING CENTER (INSCRIPCIÓN)
- 58. GIMNASIO LIVE'S FITNESS (INSCRIPCIÓN)**
- 59. CENTRO ENTRENA (INSCRIPCIÓN)
- 60. CENTRO DE ARTES MARCIALES MUGUND DOYAN (INSCRIPCIÓN)
- 61. PISTAS DE PADEL MILLAN Y MOMILICO (INSCRIPCIÓN)
- 62. MAS PILATES CENTER (INSCRIPCIÓN)
- 63. GIMNASIO ORIGEN BOX (INSCRIPCIÓN)
- 64. CLUB DE PIRAGÜISMO TARFA (INSCRIPCIÓN)
- 65. GIMNASIO THE FAMILY (NO QUIZO INSCRIBIRSE)



Código Seguro De Verificación:	TP6zbRCB6h6qmKVx8agLkw==	Estado	Fecha y hora
Firmado Por	Josefa Ganfornina Dorantes	Firmado	07/03/2022 10:41:03
Observaciones	DILIGENCIA. Para hacer constar que este documento ha sido APROBADO INICIALMENTE por el Pleno de este Ayuntamiento, en sesión celebrada el día 23 de febrero de 2022. LA SECRETARIA ACCIDENTAL.	Página	306/2041
Url De Verificación	<a href="https://portal.dipusevilla.es/vfirmaAytos/code/TP6zbRCB6h6qmKVx8agLkw==">https://portal.dipusevilla.es/vfirmaAytos/code/TP6zbRCB6h6qmKVx8agLkw==</a>		



OBSERVACIONES:

Actividad Deportiva Principal:

Actividades Secundarias:

ESPACIOS COMPLEMENTARIOS:

Aseos Publicos:  Compartido con Otras Instalaciones:

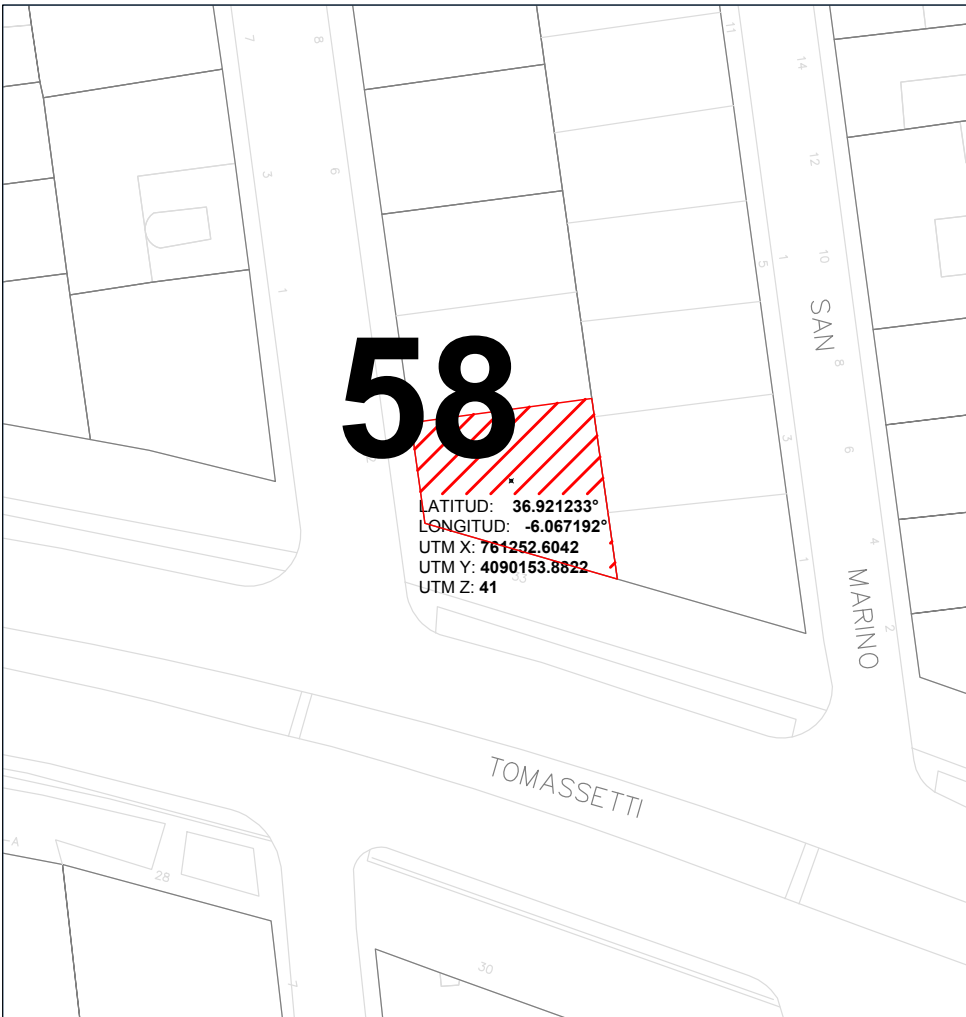
Aseo Adaptado:  Compartido con Otras Instalaciones:

Vestuarios:  Compartido con Otras Instalaciones:

Vestuario Adaptado:  Compartido con Otras Instalaciones:

Gradas:  Plaza Reservada Accesible:

PLANIMETRIA ESCALA 1:400

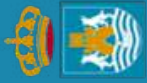


- F.-CENTRO PRIVADOS**
- 50. GIMNASIO OLIMPO (ACTUALIZACIÓN)
  - 51. GIMNASIO ZEUS (ACTUALIZACIÓN)
  - 52. ABRONERIX (INSCRIPCIÓN)
  - 53. CENTRO DEPORTIVO ALMA (INSCRIPCIÓN)
  - 54. CENTRO DE ARTES Y BIENESTAR AGFOURNIER (INSCRIPCIÓN)
  - 55. CENTRO SALUS LEBRIJA (INSCRIPCIÓN)
  - 56. CLUB DE BILLAR (INSCRIPCIÓN)
  - 57. GIMNASIO ATENAS TRAINING CENTER (INSCRIPCIÓN)
  - 58. GIMNASIO LIVE S FITNESS (INSCRIPCIÓN)**
  - 59. CENTRO ENTRENA (INSCRIPCIÓN)
  - 60. CENTRO DE ARTES MARCIALES MUGUND DOYAN (INSCRIPCIÓN)
  - 61. PISTAS DE PADEL MILLAN Y MOMILUCO (INSCRIPCIÓN)
  - 62. MAS PILATES CENTER (INSCRIPCIÓN)
  - 63. GIMNASIO ORIGEN BOX (INSCRIPCIÓN)
  - 64. CLUB DE PIRAGÜISMO TARFIA (INSCRIPCIÓN)
  - 65. GIMNASIO THE FAMILY (NO QUISO INSCRIBIRSE)



Código Seguro De Verificación:	TP6zbRCB6h6qmKVx8agLkw==	Estado	Fecha y hora
Firmado Por	Josefa Ganfornina Dorantes	Firmado	07/03/2022 10:41:03
Observaciones	DILIGENCIA. Para hacer constar que este documento ha sido APROBADO INICIALMENTE por el Pleno de este Ayuntamiento, en sesión celebrada el día 23 de febrero de 2022. LA SECRETARIA ACCIDENTAL.	Página	307/2041
Url De Verificación	<a href="https://portal.dipusevilla.es/vfirmaAytos/code/TP6zbRCB6h6qmKVx8agLkw==">https://portal.dipusevilla.es/vfirmaAytos/code/TP6zbRCB6h6qmKVx8agLkw==</a>		





Ayuntamiento de Lebrija  
Patronato Municipal de Deportes

## PLAN LOCAL DE INSTALACIONES Y EQUIPAMIENTOS DEPORTIVOS DE LEBRIJA

# FICHAS

F.-CENTRO PRIVADOS  
CENTRO ENTRENA



<b>Código Seguro De Verificación:</b>	TP6zbRCB6h6qmKVx8agLkw==	<b>Estado</b>	<b>Fecha y hora</b>
<b>Firmado Por</b>	Josefa Ganformina Dorantes	Firmado	07/03/2022 10:41:03
<b>Observaciones</b>	DILIGENCIA. Para hacer constar que este documento ha sido APROBADO INICIALMENTE por el Pleno de este Ayuntamiento, en sesión celebrada el día 23 de febrero de 2022. LA SECRETARIA ACCIDENTAL.	<b>Página</b>	308/2041
<b>Url De Verificación</b>	<a href="https://portal.dipusevilla.es/vfirmaAytos/code/TP6zbRCB6h6qmKVx8agLkw==">https://portal.dipusevilla.es/vfirmaAytos/code/TP6zbRCB6h6qmKVx8agLkw==</a>		



ESPACIOS COMPLEMENTARIOS:

Vestuarios:

Nº Vestuarios Colectivos:

Superficie:

Aseos Públicos:

Almacén Deportivo:

Gradas:

Nº Plazas de Pie:

Nº Plazas Sentadas:

Cubierta:

Tipo:


Taller de Mantenimiento:

Aparcamiento Bicicletas:

Aparcamiento Propio o en las Inmediaciones:

ESPACIOS DEPORTIVOS EXISTENTES:

Sala Polivalente (10m x 5,9m x 3,5m 59m2 SurEste)



SERVICIOS AUXILIARES:

Bar:

Oficinas:

Almacén:

Sala de Exposiciones:

Zona Infantil:

Salón de Actos:

Sala de Lectura:

Control de Acceso:

Aula de Formación:

Transporte Colectivo:

Desfibrilador Permanente:

Uso Nocturno:

Servicios Comerciales:

Integración de un centro de caracter sociocultural o comercial:

ENERGÍAS RENOVABLES:

Solar Térmica (ACS):

Solar Fotovoltaica:

Caldera de Gasoil (Diesel):

Caldera de Biomasa (Pellet):

ENTIDADES TITULARES:

Propiedad:

Subclasificación:

Entidad:

ENTIDADES GESTORAS

Caracter:

Subclasificación:

Entidad:

OBSERVACIONES:

Cambio de Domicilio a un Local de Construcción Nueva.

EFICIENCIA ENERGÉTICA:

Diseño Bioclimático:

Diseño Ecoeficiente:

TRATAMIENTO DE RESIDUOS

Previo a la Recogida:

Separación:

CALIFICACIÓN ENERGÉTICA:

Tipo de Edificación:

Calificación Energética:

PROTECCIÓN CONTRA INCENDIOS:

Alumbrado de Emergencia:

Boca de Incendios Equipada:

Extintores Portátiles:

Detección:

**F-CENTRO PRIVADOS**

50. GIMNASIO OLIMPO (ACTUALIZACIÓN)

51. GIMNASIO ZEUS (ACTUALIZACIÓN)

52. AERONEBRIX (INSCRIPCIÓN)

53. CENTRO DEPORTIVO ALMA (INSCRIPCIÓN)

54. CENTRO DE ARTES Y BIENESTAR AGFOURNIER (INSCRIPCIÓN)

55. CENTRO SALUS LEBRIJA (INSCRIPCIÓN)

56. CLUB DE BILLAR (INSCRIPCIÓN)

57. GIMNASIO ATENAS TRAINING CENTER (INSCRIPCIÓN)

58. GIMNASIO LIVE'S FITNESS (INSCRIPCIÓN)

**59. CENTRO ENTRENA (INSCRIPCIÓN)**

60. CENTRO DE ARTES MARCIALES MUGUIND DOYAN (INSCRIPCIÓN)

61. PISTAS DE PADEL MILLAN Y MOMILICO (INSCRIPCIÓN)

62. MAS PILATES CENTER (INSCRIPCIÓN)

63. GIMNASIO ORIGEN BOX (INSCRIPCIÓN)

64. CLUB DE PIRAGÜISMO TARRIFA (INSCRIPCIÓN)

65. GIMNASIO THE FAMILY (NO QUIZO INSCRIBIRSE)



Código Seguro De Verificación:	TP6zbRCB6h6qmKVx8agLkw==	Estado	Fecha y hora
Firmado Por	Josefa Ganfornina Dorantes	Firmado	07/03/2022 10:41:03
Observaciones	DILIGENCIA. Para hacer constar que este documento ha sido APROBADO INICIALMENTE por el Pleno de este Ayuntamiento, en sesión celebrada el día 23 de febrero de 2022. LA SECRETARIA ACCIDENTAL.	Página	309/2041
Url De Verificación	<a href="https://portal.dipusevilla.es/vfirmaAytos/code/TP6zbRCB6h6qmKVx8agLkw==">https://portal.dipusevilla.es/vfirmaAytos/code/TP6zbRCB6h6qmKVx8agLkw==</a>		



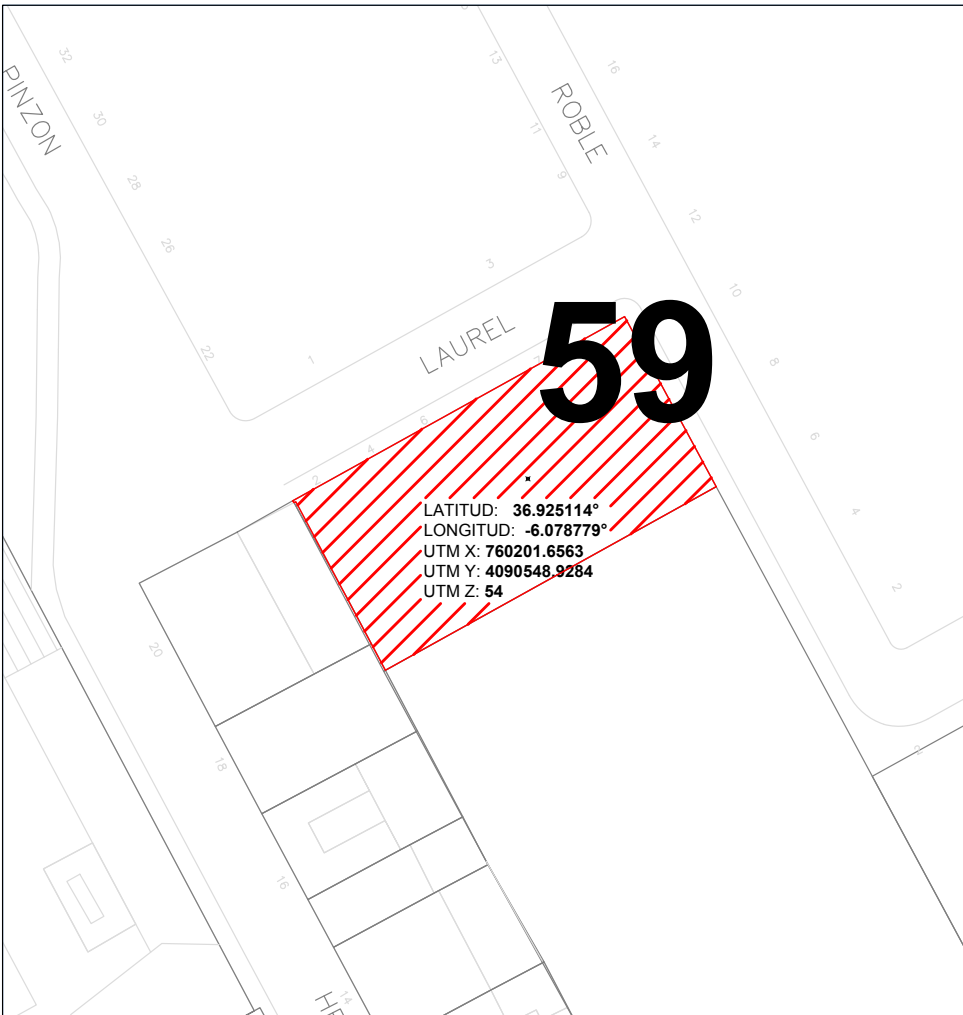
## OBSERVACIONES:

Actividad Deportiva Principal:	Entrenamiento Personal
Actividades Secundarias:	Mantenimiento Físico, Embarazo Postparto,
Espalda Sana:	
Climatización:	Sí

## ESPACIOS COMPLEMENTARIOS:

Aseos Públicos:	<input checked="" type="checkbox"/>	Compartido con Otras Instalaciones:	<input type="checkbox"/>
Aseo Adaptado:	<input checked="" type="checkbox"/>	Compartido con Otras Instalaciones:	<input type="checkbox"/>
Vestuarios:	<input checked="" type="checkbox"/>	Compartido con Otras Instalaciones:	<input type="checkbox"/>
Vestuario Adaptado:	<input checked="" type="checkbox"/>	Compartido con Otras Instalaciones:	<input type="checkbox"/>
Gradas:	<input type="checkbox"/>	Plaza Reservada Accesible:	<input type="checkbox"/>

## PLANIMETRIA ESCALA 1:400



## F.-CENTRO PRIVADOS

- 50. GIMNASIO OLIMPO (ACTUALIZACIÓN)
- 51. GIMNASIO ZEUS (ACTUALIZACIÓN)
- 52. AERONEBRIX (INSCRIPCIÓN)
- 53. CENTRO DEPORTIVO ALMA (INSCRIPCIÓN)
- 54. CENTRO DE ARTES Y BIENESTAR AGFOURNIER (INSCRIPCIÓN)
- 55. CENTRO SALUS LEBRIJA (INSCRIPCIÓN)
- 56. CLUB DE BILLAR (INSCRIPCIÓN)
- 57. GIMNASIO ATENAS TRAINING CENTER (INSCRIPCIÓN)
- 58. GIMNASIO LIVE'S FITNESS (INSCRIPCIÓN)
- 59. CENTRO ENTRENA (INSCRIPCIÓN)**
- 60. CENTRO DE ARTES MARCIALES MUGUND DOYAN (INSCRIPCIÓN)
- 61. PISTAS DE PADEL MILLAN Y MOMILUCO (INSCRIPCIÓN)
- 62. MAS PILATES CENTER (INSCRIPCIÓN)
- 63. GIMNASIO ORIGEN BOX (INSCRIPCIÓN)
- 64. CLUB DE PIRAGÜISMO TARFIA (INSCRIPCIÓN)
- 65. GIMNASIO THE FAMILY (NO QUIZO INSCRIBIRSE)

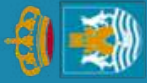


Ayuntamiento de Lebrija BRK3++

PLAN LOCAL DE  
INSTALACIONES Y

Código Seguro De Verificación:	TP6zbRCB6h6qmKVx8agLkw==	Estado	Fecha y hora
Firmado Por	Josefa Ganformina Dorantes	Firmado	07/03/2022 10:41:03
Observaciones	DILIGENCIA. Para hacer constar que este documento ha sido APROBADO INICIALMENTE por el Pleno de este Ayuntamiento, en sesión celebrada el día 23 de febrero de 2022. LA SECRETARIA ACCIDENTAL.	Página	310/2041
Url De Verificación	<a href="https://portal.dipusevilla.es/vfirmaAytos/code/TP6zbRCB6h6qmKVx8agLkw==">https://portal.dipusevilla.es/vfirmaAytos/code/TP6zbRCB6h6qmKVx8agLkw==</a>		





Ayuntamiento de Lebrija  
Patronato Municipal de Deportes

## PLAN LOCAL DE INSTALACIONES Y EQUIPAMIENTOS DEPORTIVOS DE LEBRIJA

# FICHAS

F.-CENTRO PRIVADOS  
CENTRO DE ARTES MARCIALES  
MUGUND DOYAN



<b>Código Seguro De Verificación:</b>	TP6zbRCB6h6qmKVx8agLkw==	<b>Estado</b>	<b>Fecha y hora</b>
<b>Firmado Por</b>	Josefa Ganformina Dorantes	Firmado	07/03/2022 10:41:03
<b>Observaciones</b>	DILIGENCIA. Para hacer constar que este documento ha sido APROBADO INICIALMENTE por el Pleno de este Ayuntamiento, en sesión celebrada el día 23 de febrero de 2022. LA SECRETARIA ACCIDENTAL.	<b>Página</b>	311/2041
<b>Url De Verificación</b>	<a href="https://portal.dipusevilla.es/vfirmaAytos/code/TP6zbRCB6h6qmKVx8agLkw==">https://portal.dipusevilla.es/vfirmaAytos/code/TP6zbRCB6h6qmKVx8agLkw==</a>		



ESPACIOS COMPLEMENTARIOS:

Vestuarios:	<input checked="" type="checkbox"/>
Nº Vestuarios Colectivos:	2
Superficie:	12 m2
Aseos Públicos:	<input type="checkbox"/>
Almacén Deportivo:	<input checked="" type="checkbox"/>
Gradas:	<input type="checkbox"/>
Nº Plazas de Pie:	
Nº Plazas Sentadas:	
Cubierta:	Parcial
Tipo:	Fija
Taller de Mantenimiento:	<input type="checkbox"/>
Aparcamiento Bicicletas:	<input type="checkbox"/>
Aparcamiento Propio o en las Inmediaciones:	<input checked="" type="checkbox"/>

ESPACIOS DEPORTIVOS EXISTENTES:

Sala Polivalente 1 (11m x 9,5m x 3,4m 104,5m2 NorOeste)
Sala Polivalente 2 (6m x 5m x 3,4m 30m2 NorOeste)



SERVICIOS AUXILIARES:

Bar:	<input type="checkbox"/>
Oficinas:	<input checked="" type="checkbox"/>
Almacén:	<input checked="" type="checkbox"/>
Sala de Exposiciones:	<input type="checkbox"/>
Zona Infantil:	<input type="checkbox"/>
Salón de Actos:	<input type="checkbox"/>
Sala de Lectura:	<input type="checkbox"/>
Control de Acceso:	<input checked="" type="checkbox"/>
Aula de Formación:	<input type="checkbox"/>
Transporte Colectivo:	<input type="checkbox"/>
Desfibrilador Permanente:	<input type="checkbox"/>
Uso Nocturno:	<input checked="" type="checkbox"/>
Servicios Comerciales:	<input type="checkbox"/>
Integración de un centro de carácter sociocultural o comercial:	<input type="checkbox"/>

ENERGÍAS RENOVABLES:

Solar Térmica (ACS):	<input type="checkbox"/>
Solar Fotovoltaica:	<input type="checkbox"/>
Caldera de Gasoil (Diesel):	<input type="checkbox"/>
Caldera de Biomasa (Pellet):	<input type="checkbox"/>

ENTIDADES TITULARES:

Propiedad:	Privada
Subclasificación:	Privados Deportivos
Entidad:	Autónomo

ENTIDADES GESTORAS

Caracter:	Privada
Subclasificación:	Privados Deportivos
Entidad:	Manuel Parra Ruiz

OBSERVACIONES:

Se encuentra en perfectas condiciones

EFICIENCIA ENERGÉTICA:

Diseño Bioclimático:	<input checked="" type="checkbox"/>
Diseño Ecoeficiente:	<input type="checkbox"/>

TRATAMIENTO DE RESIDUOS

Previo a la Recogida:	<input type="checkbox"/>
Separación:	<input checked="" type="checkbox"/>

CALIFICACIÓN ENERGÉTICA:

Tipo de Edificación :	<input type="checkbox"/>
Calificación Energética:	<input type="checkbox"/>

PROTECCIÓN CONTRA INCENDIOS:

Alumbrado de Emergencia :	<input checked="" type="checkbox"/>
Boca de Incendios Equipada:	<input checked="" type="checkbox"/>
Extintores Portátiles:	<input checked="" type="checkbox"/>
Detección:	<input type="checkbox"/>

F. CENTRO PRIVADOS

- 50. GIMNASIO OLIMPO (ACTUALIZACIÓN)
- 51. GIMNASIO ZEUS (ACTUALIZACIÓN)
- 52. AERONERIX (INSCRIPCIÓN)
- 53. CENTRO DEPORTIVO ALMA (INSCRIPCIÓN)
- 54. CENTRO DE ARTES Y BIENESTAR AGFOURNIER (INSCRIPCIÓN)
- 55. CENTRO SALUS LEBRIJA (INSCRIPCIÓN)
- 56. CLUB DE BILLAR (INSCRIPCIÓN)
- 57. GIMNASIO ATENAS TRAINING CENTER (INSCRIPCIÓN)
- 58. GIMNASIO LIVE'S FITNESS (INSCRIPCIÓN)
- 59. CENTRO ENTRENA (INSCRIPCIÓN)
- 60. CENTRO DE ARTES MARCIALES MUGUND DOYANG (INSCRIPCIÓN)**
- 61. PISTAS DE PADEL MILLAN Y MOMILUO (INSCRIPCIÓN)
- 62. MAS PILATES CENTER (INSCRIPCIÓN)
- 63. GIMNASIO ORIGEN BOX (INSCRIPCIÓN)
- 64. CLUB DE PIRAGÜISMO TARRIA (INSCRIPCIÓN)
- 65. GIMNASIO THE FAMILY (NO QUISO INSCRIBIRSE)



Código Seguro De Verificación:	TP6zbRCB6h6qmKVx8agLkw==	Estado	Fecha y hora
Firmado Por	Josefa Ganfornina Dorantes	Firmado	07/03/2022 10:41:03
Observaciones	DILIGENCIA. Para hacer constar que este documento ha sido APROBADO INICIALMENTE por el Pleno de este Ayuntamiento, en sesión celebrada el día 23 de febrero de 2022. LA SECRETARIA ACCIDENTAL.	Página	312/2041
Url De Verificación	<a href="https://portal.dipusevilla.es/vfirmaAytos/code/TP6zbRCB6h6qmKVx8agLkw==">https://portal.dipusevilla.es/vfirmaAytos/code/TP6zbRCB6h6qmKVx8agLkw==</a>		





**ARTES MARCIALES MUGUND DOYANG**

**ESPACIOS DEPORTIVOS:**

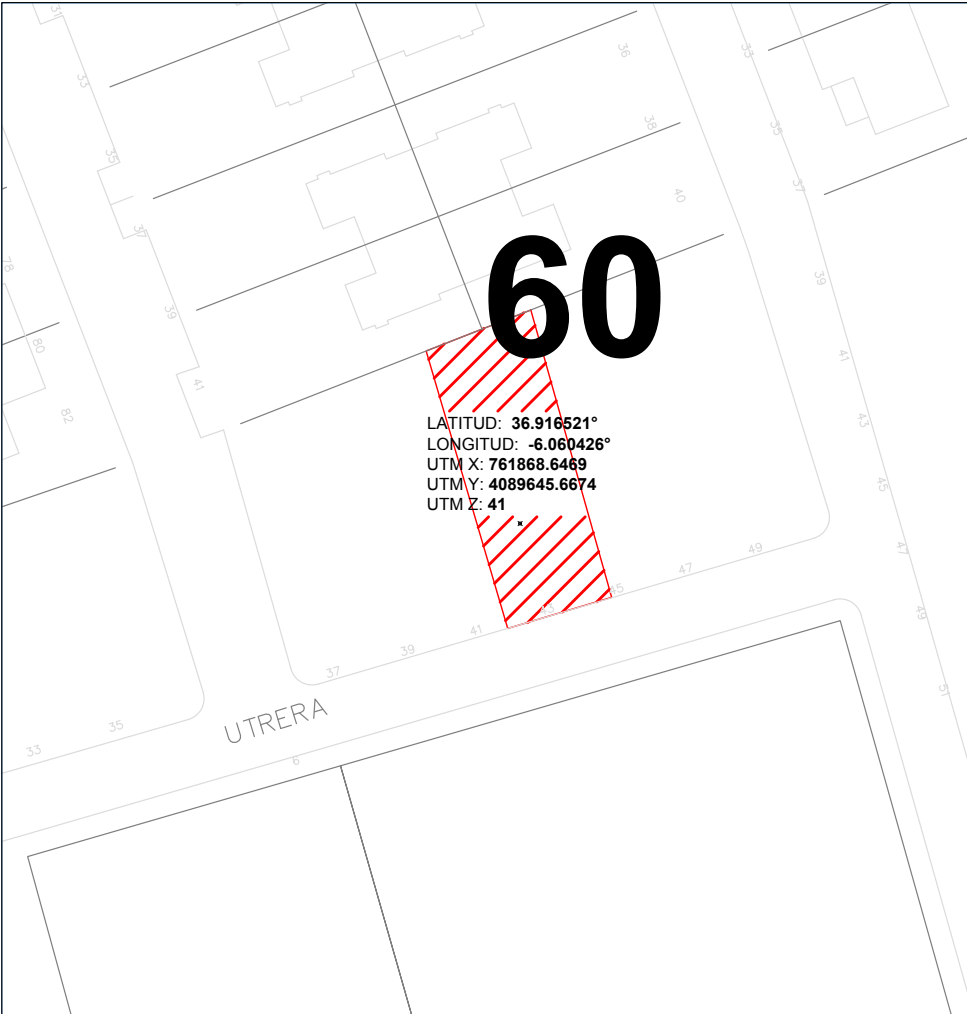
**OBSERVACIONES:**

Actividad Deportiva Principal: Artes Marciales, Hapkido,  
 Actividades Secundarias: Haidong Gundo, Pilates, Yoga,  
 Climatización: Ventilación y Recuperación de Aire.

**ESPACIOS COMPLEMENTARIOS:**

Aseos Publicos:  Compartido con Otras Instalaciones:   
 Aseo Adaptado:  Compartido con Otras Instalaciones:   
 Vestuarios:  Compartido con Otras Instalaciones:   
 Vestuario Adaptado:  Compartido con Otras Instalaciones:   
 Gradas:  Plaza Reservada Accesible:

**PLANIMETRIA ESCALA 1:400**

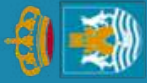


- F.-CENTRO PRIVADOS**
- 50. GIMNASIO OLIMPO (ACTUALIZACIÓN)
  - 51. GIMNASIO ZEUS (ACTUALIZACIÓN)
  - 52. AERONEBRIX (INSCRIPCIÓN)
  - 53. CENTRO DEPORTIVO ALMA (INSCRIPCIÓN)
  - 54. CENTRO DE ARTES Y BIENESTAR AGFOURNIER (INSCRIPCIÓN)
  - 55. CENTRO SALUS LEBRIJA (INSCRIPCIÓN)
  - 56. CLUB DE BILLAR (INSCRIPCIÓN)
  - 57. GIMNASIO ATENAS TRAINING CENTER (INSCRIPCIÓN)
  - 58. GIMNASIO LIVE'S FITNESS (INSCRIPCIÓN)
  - 59. CENTRO ENTRENA (INSCRIPCIÓN)
  - 60. CENTRO DE ARTES MARCIALES MUGUND DOYANG (INSCRIPCIÓN)**
  - 61. PISTAS DE PADEL MILLAN Y MOMILICO (INSCRIPCIÓN)
  - 62. MAS PILATES CENTER (INSCRIPCIÓN)
  - 63. GIMNASIO ORIGEN BOX (INSCRIPCIÓN)
  - 64. CLUB DE PIRAGUISMO TARRIA (INSCRIPCIÓN)
  - 65. GIMNASIO THE FAMILY (NO QUIZO INSCRIBIRSE)



<b>Código Seguro De Verificación:</b>	TP6zbRCB6h6qmKVx8agLkw==	<b>Estado</b>	<b>Fecha y hora</b>
<b>Firmado Por</b>	Josefa Ganfornina Dorantes	Firmado	07/03/2022 10:41:03
<b>Observaciones</b>	DILIGENCIA. Para hacer constar que este documento ha sido APROBADO INICIALMENTE por el Pleno de este Ayuntamiento, en sesión celebrada el día 23 de febrero de 2022. LA SECRETARIA ACCIDENTAL.	<b>Página</b>	313/2041
<b>Url De Verificación</b>	<a href="https://portal.dipusevilla.es/vfirmaAytos/code/TP6zbRCB6h6qmKVx8agLkw==">https://portal.dipusevilla.es/vfirmaAytos/code/TP6zbRCB6h6qmKVx8agLkw==</a>		





Ayuntamiento de Lebrija  
Patronato Municipal de Deportes

## PLAN LOCAL DE INSTALACIONES Y EQUIPAMIENTOS DEPORTIVOS DE LEBRIJA

# FICHAS

## F.-CENTRO PRIVADOS PISTAS DE PADEL MILLAN Y MOMILUCO



<b>Código Seguro De Verificación:</b>	TP6zbRCB6h6qmKVx8agLkw==	<b>Estado</b>	<b>Fecha y hora</b>
<b>Firmado Por</b>	Josefa Ganformina Dorantes	Firmado	07/03/2022 10:41:03
<b>Observaciones</b>	DILIGENCIA. Para hacer constar que este documento ha sido APROBADO INICIALMENTE por el Pleno de este Ayuntamiento, en sesión celebrada el día 23 de febrero de 2022. LA SECRETARIA ACCIDENTAL.	<b>Página</b>	314/2041
<b>Url De Verificación</b>	<a href="https://portal.dipusevilla.es/vfirmaAytos/code/TP6zbRCB6h6qmKVx8agLkw==">https://portal.dipusevilla.es/vfirmaAytos/code/TP6zbRCB6h6qmKVx8agLkw==</a>		



ESPACIOS COMPLEMENTARIOS:

Aseos Públicos:	<input checked="" type="checkbox"/>
Nº Aseos Colectivos:	2
Superficie:	12 m2
Vestuarios:	<input type="checkbox"/>
Almacén Deportivo:	<input checked="" type="checkbox"/>
Gradas:	<input type="checkbox"/>
Nº Plazas de Pie:	
Nº Plazas Sentadas:	
Cubierta:	Sin Cubierta en pistas Exteriores
Tipo:	Cubierta Fija Total en pistas Interiores
Taller de Mantenimiento:	<input type="checkbox"/>
Aparcamiento Bicicletas:	<input type="checkbox"/>
Aparcamiento Propio o en las Inmediaciones:	<input checked="" type="checkbox"/>

ESPACIOS DEPORTIVOS EXISTENTES:

Pista Padel Exterior 1 (20m x 10m 200m2 SurEste)
Pista Padel Exterior 2 (20m x 10m 200m2 SurEste)
Pista Padel Interior 1 (20m x 10m 200m2 SurEste)
Pista Padel Interior 2 (20m x 10m 200m2 NorOeste)
Pista Padel Interior 3 (20m x 10m 200m2 NorOeste)



SERVICIOS AUXILIARES:

Bar:	<input type="checkbox"/>
Oficinas:	<input checked="" type="checkbox"/>
Almacén:	<input checked="" type="checkbox"/>
Sala de Exposiciones:	<input type="checkbox"/>
Zona Infantil:	<input type="checkbox"/>
Salón de Actos:	<input type="checkbox"/>
Sala de Lectura:	<input type="checkbox"/>
Control de Acceso:	<input checked="" type="checkbox"/>
Aula de Formación:	<input checked="" type="checkbox"/>
Transporte Colectivo:	<input type="checkbox"/>
Desfibrilador Permanente:	<input type="checkbox"/>
Uso Nocturno:	<input checked="" type="checkbox"/>
Servicios Comerciales:	<input type="checkbox"/>
Integración de un centro de carácter sociocultural o comercial:	<input type="checkbox"/>

ENERGÍAS RENOVABLES:

Solar Térmica (ACS):	<input checked="" type="checkbox"/>
Solar Fotovoltaica:	<input type="checkbox"/>
Caldera de Gasoil (Diesel):	<input type="checkbox"/>
Caldera de Biomasa (Pellet):	<input type="checkbox"/>

ENTIDADES TITULARES:

Propiedad:	Privada
Subclasificación:	Privados Deportivos
Entidad:	Asociativos

ENTIDADES GESTORAS

Caracter:	Privada
Subclasificación:	Privados Deportivos
Entidad:	Moises Millan Muñoz

OBSERVACIONES:

- Posibilidad de baja de la Pista Exterior 1 por futura instalación de surtidor de gasolina.
- Las pistas se encuentran en perfectas condiciones.

EFICIENCIA ENERGÉTICA:

Diseño Bioclimático:	<input type="checkbox"/>
Diseño Ecoeficiente:	<input type="checkbox"/>

TRATAMIENTO DE RESIDUOS

Previo a la Recogida:	<input type="checkbox"/>
Separación:	<input checked="" type="checkbox"/>

CALIFICACIÓN ENERGÉTICA:

Tipo de Edificación:	<input type="checkbox"/>
Calificación Energética:	<input type="checkbox"/>

PROTECCIÓN CONTRA INCENDIOS:

Alumbrado de Emergencia:	<input checked="" type="checkbox"/>
Boca de Incendios Equipada:	<input checked="" type="checkbox"/>
Extintores Portátiles:	<input checked="" type="checkbox"/>
Detección:	<input type="checkbox"/>

F.-CENTRO PRIVADOS

- 50. GIMNASIO OLIMPO (ACTUALIZACIÓN)
- 51. GIMNASIO ZEUS (ACTUALIZACIÓN)
- 52. AERONERIX (INSCRIPCIÓN)
- 53. CENTRO DEPORTIVO ALMA (INSCRIPCIÓN)
- 54. CENTRO DE ARTES Y BIENESTAR AGFOURNIER (INSCRIPCIÓN)
- 55. CENTRO SALUS LEBRIJA (INSCRIPCIÓN)
- 56. CLUB DE BILLAR (INSCRIPCIÓN)
- 57. GIMNASIO ATENAS TRAINING CENTER (INSCRIPCIÓN)
- 58. GIMNASIO LIVE'S FITNESS (INSCRIPCIÓN)
- 59. CENTRO ENTRENA (INSCRIPCIÓN)
- 60. CENTRO DE ARTES MARCIALES MUGUND DOYAN (INSCRIPCIÓN)
- 61. PISTAS DE PADEL MILLAN Y MOMILUCO (INSCRIPCIÓN)**
- 62. MAS PILATES CENTER (INSCRIPCIÓN)
- 63. GIMNASIO ORIGEN BOX (INSCRIPCIÓN)
- 64. CLUB DE PIRAGÜISMO TARFIA (INSCRIPCIÓN)
- 65. GIMNASIO THE FAMILY (NO QUIZO INSCRIBIRSE)



Código Seguro De Verificación:	TP6zbRCB6h6qmKVx8agLkw==	Estado	Fecha y hora
Firmado Por	Josefa Ganfornina Dorantes	Firmado	07/03/2022 10:41:03
Observaciones	DILIGENCIA. Para hacer constar que este documento ha sido APROBADO INICIALMENTE por el Pleno de este Ayuntamiento, en sesión celebrada el día 23 de febrero de 2022. LA SECRETARIA ACCIDENTAL.	Página	315/2041
Url De Verificación	<a href="https://portal.dipusevilla.es/vfirmaAytos/code/TP6zbRCB6h6qmKVx8agLkw==">https://portal.dipusevilla.es/vfirmaAytos/code/TP6zbRCB6h6qmKVx8agLkw==</a>		



OBSERVACIONES:

Actividad Deportiva Principal:

Actividades Secundarias:

Climatización:

ESPACIOS COMPLEMENTARIOS:

Aseos Públicos:  Compartido con Otras Instalaciones:

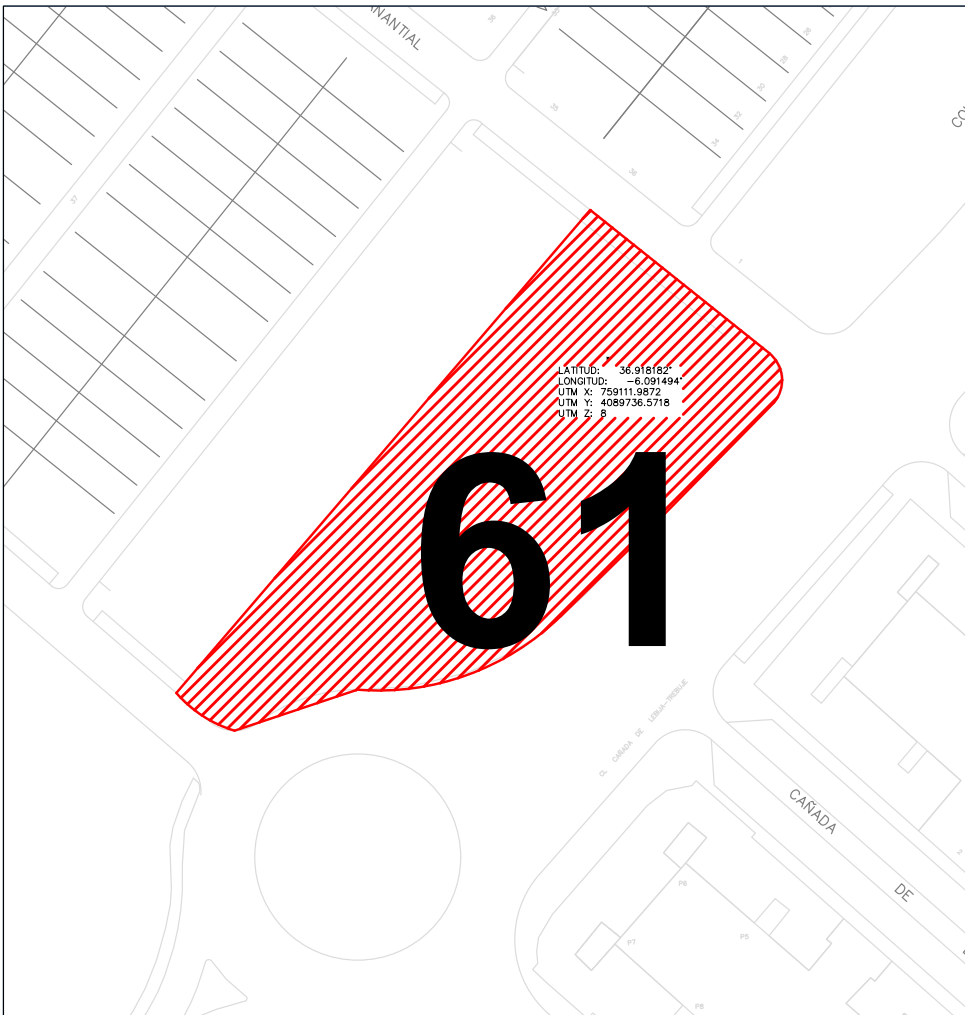
Aseo Adaptado:  Compartido con Otras Instalaciones:

Vestuarios:  Compartido con Otras Instalaciones:

Vestuario Adaptado:  Compartido con Otras Instalaciones:

Gradas:  Plaza Reservada Accesible:

PLANIMETRIA ESCALA 1:750

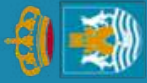


- F-CENTRO PRIVADOS**
- 50. GIMNASIO OLIMPO (ACTUALIZACIÓN)
  - 51. GIMNASIO ZEUS (ACTUALIZACIÓN)
  - 52. AERONEBRIX (INSCRIPCIÓN)
  - 53. CENTRO DEPORTIVO ALMA (INSCRIPCIÓN)
  - 54. CENTRO DE ARTES Y BIENESTAR AGFOURNIER (INSCRIPCIÓN)
  - 55. CENTRO SALUS LEBRIJA (INSCRIPCIÓN)
  - 56. CLUB DE BILLAR (INSCRIPCIÓN)
  - 57. GIMNASIO ATENAS TRAINING CENTER (INSCRIPCIÓN)
  - 58. GIMNASIO LIVE'S FITNESS (INSCRIPCIÓN)
  - 59. CENTRO ENTRENA (INSCRIPCIÓN)
  - 60. CENTRO DE ARTES MARCIALES MUGUND DOYAN (INSCRIPCIÓN)
  - 61. PISTAS DE PADEL MILLAN Y MOMILUCO (INSCRIPCIÓN)**
  - 62. MAS PILATES CENTER (INSCRIPCIÓN)
  - 63. GIMNASIO ORIGEN BOX (INSCRIPCIÓN)
  - 64. CLUB DE PIRAGÜISMO TARFIA (INSCRIPCIÓN)
  - 65. GIMNASIO THE FAMILY (NO QUIZO INSCRIBIRSE)



<b>Código Seguro De Verificación:</b>	TP6zbRCB6h6qmKVx8agLkw==	<b>Estado</b>	<b>Fecha y hora</b>
<b>Firmado Por</b>	Josefa Ganfornina Dorantes	Firmado	07/03/2022 10:41:03
<b>Observaciones</b>	DILIGENCIA. Para hacer constar que este documento ha sido APROBADO INICIALMENTE por el Pleno de este Ayuntamiento, en sesión celebrada el día 23 de febrero de 2022. LA SECRETARIA ACCIDENTAL.	<b>Página</b>	316/2041
<b>Url De Verificación</b>	<a href="https://portal.dipusevilla.es/vfirmaAytos/code/TP6zbRCB6h6qmKVx8agLkw==">https://portal.dipusevilla.es/vfirmaAytos/code/TP6zbRCB6h6qmKVx8agLkw==</a>		





Ayuntamiento de Lebrija  
Patronato Municipal de Deportes

## PLAN LOCAL DE INSTALACIONES Y EQUIPAMIENTOS DEPORTIVOS DE LEBRIJA

# FICHAS

## F.-CENTRO PRIVADOS CENTRO MAS PILATES CENTER



<b>Código Seguro De Verificación:</b>	TP6zbRCB6h6qmKVx8agLkw==	<b>Estado</b>	<b>Fecha y hora</b>
<b>Firmado Por</b>	Josefa Ganformina Dorantes	Firmado	07/03/2022 10:41:03
<b>Observaciones</b>	DILIGENCIA. Para hacer constar que este documento ha sido APROBADO INICIALMENTE por el Pleno de este Ayuntamiento, en sesión celebrada el día 23 de febrero de 2022. LA SECRETARIA ACCIDENTAL.	<b>Página</b>	3177/2041
<b>Url De Verificación</b>	<a href="https://portal.dipusevilla.es/vfirmaAytos/code/TP6zbRCB6h6qmKVx8agLkw==">https://portal.dipusevilla.es/vfirmaAytos/code/TP6zbRCB6h6qmKVx8agLkw==</a>		



ESPACIOS COMPLEMENTARIOS:

Vestuarios:	<input checked="" type="checkbox"/>
Nº Vestuarios Colectivos:	2
Superficie:	5 m2
Aseos Públicos:	<input checked="" type="checkbox"/>
Almacén Deportivo:	<input checked="" type="checkbox"/>
Gradas:	<input type="checkbox"/>
Nº Plazas de Pie:	
Nº Plazas Sentadas:	
Cubierta:	Total
Tipo:	Fija
Taller de Mantenimiento:	<input checked="" type="checkbox"/>
Aparcamiento Bicicletas:	<input type="checkbox"/>
Aparcamiento Propio o en las Inmediaciones:	<input checked="" type="checkbox"/>

ESPACIOS DEPORTIVOS EXISTENTES:

Sala Pilates 1 (10m x 5,4m 54 x 2,8 m2 NoeEste)
Sala Pilates 2 (10m x 5,9m 59 x 2,8 m2 NoeEste)



SERVICIOS AUXILIARES:

Bar:	<input type="checkbox"/>
Oficinas:	<input checked="" type="checkbox"/>
Almacén:	<input checked="" type="checkbox"/>
Sala de Exposiciones:	<input type="checkbox"/>
Zona Infantil:	<input type="checkbox"/>
Salón de Actos:	<input type="checkbox"/>
Sala de Lectura:	<input type="checkbox"/>
Control de Acceso:	<input checked="" type="checkbox"/>
Aula de Formación:	<input type="checkbox"/>
Transporte Colectivo:	<input type="checkbox"/>
Desfibrilador Permanente:	<input type="checkbox"/>
Uso Nocturno:	<input checked="" type="checkbox"/>
Servicios Comerciales:	<input type="checkbox"/>
Integración de un centro de carácter sociocultural o comercial:	<input type="checkbox"/>

ENERGÍAS RENOVABLES:

Solar Térmica (ACS):	<input checked="" type="checkbox"/>
Solar Fotovoltaica:	<input type="checkbox"/>
Caldera de Gasoil (Diesel):	<input type="checkbox"/>
Caldera de Biomasa (Pellet):	<input type="checkbox"/>

ENTIDADES TITULARES:

Propiedad:	Privada
Subclasificación:	Privados Deportivos
Entidad:	Autónomo

ENTIDADES GESTORAS:

Caracter:	Privada
Subclasificación:	Privados Deportivos
Entidad:	Autónomo

OBSERVACIONES:

· Instalación Nueva; Se encuentra en perfectas condiciones

EFICIENCIA ENERGÉTICA:

Diseño Bioclimático:	<input type="checkbox"/>
Diseño Ecoeficiente:	<input type="checkbox"/>

TRATAMIENTO DE RESIDUOS:

Previo a la Recogida:	<input type="checkbox"/>
Separación:	<input checked="" type="checkbox"/>

CALIFICACIÓN ENERGÉTICA:

Tipo de Edificación:	<input type="checkbox"/>
Calificación Energética:	<input type="checkbox"/>

PROTECCIÓN CONTRA INCENDIOS:

Alumbrado de Emergencia:	<input checked="" type="checkbox"/>
Boca de Incendios Equipada:	<input type="checkbox"/>
Extintores Portátiles:	<input checked="" type="checkbox"/>
Detección:	<input type="checkbox"/>

**F- CENTRO PRIVADOS**

- 50. GIMNASIO OLIMPO (ACTUALIZACIÓN)
- 51. GIMNASIO ZEUS (ACTUALIZACIÓN)
- 52. AERONEBRIX (INSCRIPCIÓN)
- 53. CENTRO DEPORTIVO ALMA (INSCRIPCIÓN)
- 54. CENTRO DE ARTES Y BIENESTAR AGFOURNIER (INSCRIPCIÓN)
- 55. CENTRO SALUS LEBRIJA (INSCRIPCIÓN)
- 56. CLUB DE BILLAR (INSCRIPCIÓN)
- 57. GIMNASIO ATENAS TRAINING CENTER (INSCRIPCIÓN)
- 58. GIMNASIO LIVE'S FITNESS (INSCRIPCIÓN)
- 59. CENTRO ENTRENA (INSCRIPCIÓN)
- 60. CENTRO DE ARTES MARCIALES MUGUND DOYAN (INSCRIPCIÓN)
- 61. PISTAS DE PADEL MILLAN Y MOMILICO (INSCRIPCIÓN)
- 62. MAS PILATES CENTER (INSCRIPCIÓN)**
- 63. GIMNASIO ORIGEN BOX (INSCRIPCIÓN)
- 64. CLUB DE PIRAGÜISMO TARFIA (INSCRIPCIÓN)
- 65. GIMNASIO THE FAMILY (NO QUISO INSCRIBIRSE)



Código Seguro De Verificación:	TP6zbRCB6h6qmKVx8agLkw==	Estado	Fecha y hora
Firmado Por	Josefa Ganfornina Dorantes	Firmado	07/03/2022 10:41:03
Observaciones	DILIGENCIA. Para hacer constar que este documento ha sido APROBADO INICIALMENTE por el Pleno de este Ayuntamiento, en sesión celebrada el día 23 de febrero de 2022. LA SECRETARÍA ACCIDENTAL.	Página	318/2041
Url De Verificación	<a href="https://portal.dipusevilla.es/vfirmaAytos/code/TP6zbRCB6h6qmKVx8agLkw==">https://portal.dipusevilla.es/vfirmaAytos/code/TP6zbRCB6h6qmKVx8agLkw==</a>		



**PILATES**

**ESPACIOS DEPORTIVOS:**

**OBSERVACIONES:**

Actividad Deportiva Principal:

Actividades Secundarias:

Climatización:

**ESPACIOS COMPLEMENTARIOS:**

Aseos Publicos:  Compartido con Otras Instalaciones:

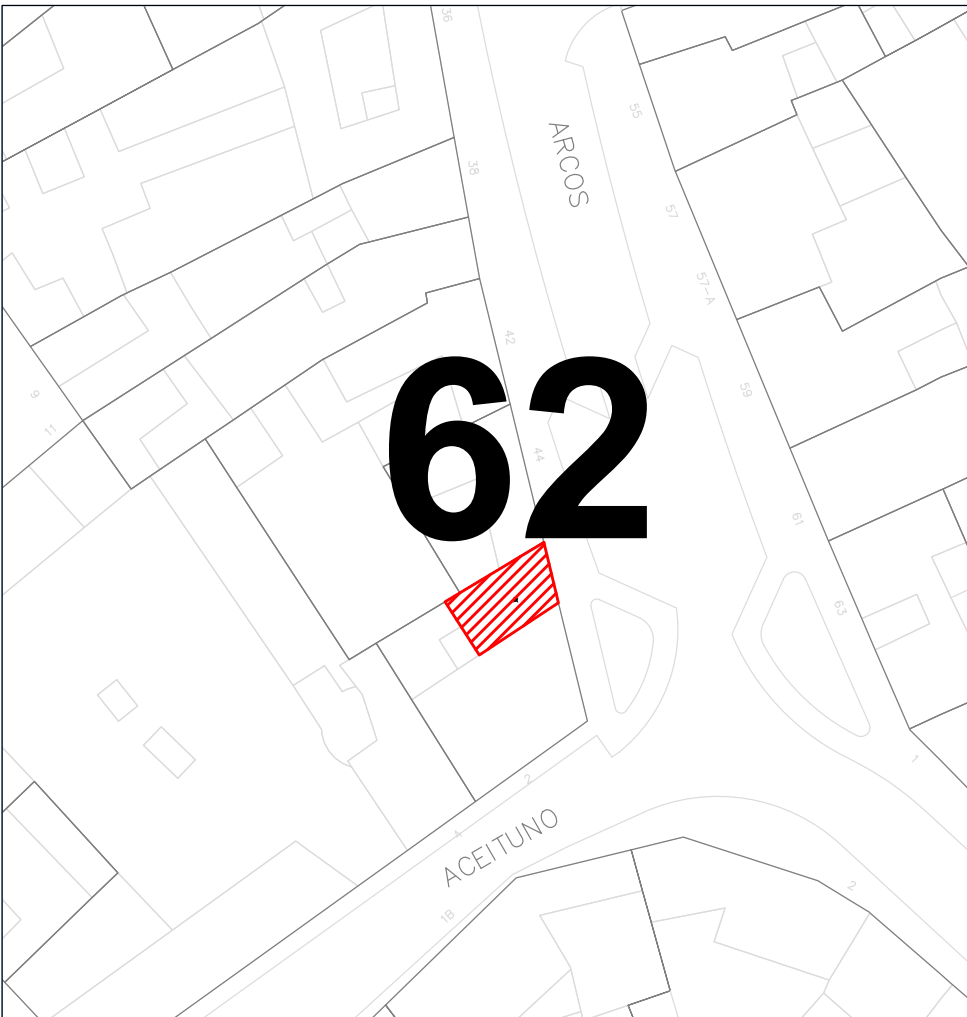
Aseo Adaptado:  Compartido con Otras Instalaciones:

Vestuarios:  Compartido con Otras Instalaciones:

Vestuario Adaptado:  Compartido con Otras Instalaciones:

Gradas:  Plaza Reservada Accesible:

**PLANIMETRIA ESCALA 1:400**

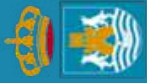


- F-CENTRO PRIVADOS**
- 50. GIMNASIO OLIMPO (ACTUALIZACIÓN)
  - 51. GIMNASIO ZEUS (ACTUALIZACIÓN)
  - 52. AERONEBRIX (INSCRIPCIÓN)
  - 53. CENTRO DEPORTIVO ALMA (INSCRIPCIÓN)
  - 54. CENTRO DE ARTES Y BIENESTAR AGFOURNIER (INSCRIPCIÓN)
  - 55. CENTRO SALUS LEBRIJA (INSCRIPCIÓN)
  - 56. CLUB DE BILLAR (INSCRIPCIÓN)
  - 57. GIMNASIO ATENAS TRAINING CENTER (INSCRIPCIÓN)
  - 58. GIMNASIO LIVE'S FITNESS (INSCRIPCIÓN)
  - 59. CENTRO ENTRENA (INSCRIPCIÓN)
  - 60. CENTRO DE ARTES MARCIALES MUGUND DOYAN (INSCRIPCIÓN)
  - 61. PISTAS DE PADEL MILLAN Y MOMILICO (INSCRIPCIÓN)
  - 62. CENTRO MAS PILATES CENTER (INSCRIPCIÓN)**
  - 63. GIMNASIO ORIGEN BOX (INSCRIPCIÓN)
  - 64. CLUB DE PIRAGÜISMO TARFIA (INSCRIPCIÓN)
  - 65. GIMNASIO THE FAMILY (NO QUISO INSCRIBIRSE)



<b>Código Seguro De Verificación:</b>	TP6zbRCB6h6qmKVx8agLkw==	<b>Estado</b>	<b>Fecha y hora</b>
<b>Firmado Por</b>	Josefa Ganformina Dorantes	Firmado	07/03/2022 10:41:03
<b>Observaciones</b>	DILIGENCIA. Para hacer constar que este documento ha sido APROBADO INICIALMENTE por el Pleno de este Ayuntamiento, en sesión celebrada el día 23 de febrero de 2022. LA SECRETARÍA ACCIDENTAL.	<b>Página</b>	319/2041
<b>Url De Verificación</b>	<a href="https://portal.dipusevilla.es/vfirmaAytos/code/TP6zbRCB6h6qmKVx8agLkw==">https://portal.dipusevilla.es/vfirmaAytos/code/TP6zbRCB6h6qmKVx8agLkw==</a>		





Ayuntamiento de Lebrija  
Patronato Municipal de Deportes

## PLAN LOCAL DE INSTALACIONES Y EQUIPAMIENTOS DEPORTIVOS DE LEBRIJA

# FICHAS

## F.-CENTRO PRIVADOS GIMNASIO ORIGEN BOX



<b>Código Seguro De Verificación:</b>	TP6zbRCB6h6qmKVx8agLkw==	<b>Estado</b>	<b>Fecha y hora</b>
<b>Firmado Por</b>	Josefa Ganformina Dorantes	Firmado	07/03/2022 10:41:03
<b>Observaciones</b>	DILIGENCIA. Para hacer constar que este documento ha sido APROBADO INICIALMENTE por el Pleno de este Ayuntamiento, en sesión celebrada el día 23 de febrero de 2022. LA SECRETARIA ACCIDENTAL.	<b>Página</b>	320/2041
<b>Url De Verificación</b>	<a href="https://portal.dipusevilla.es/vfirmaAytos/code/TP6zbRCB6h6qmKVx8agLkw==">https://portal.dipusevilla.es/vfirmaAytos/code/TP6zbRCB6h6qmKVx8agLkw==</a>		





ESPACIOS COMPLEMENTARIOS:

Vestuarios:

Nº Vestuarios Colectivos: 2

Superficie: 60 m2

Aseos Públicos:

Almacén Deportivo:

Gradas:

Nº Plazas de Pie:

Nº Plazas Sentadas:

Cubierta: Total

Tipo: Fija

Taller de Mantenimiento:

Aparcamiento Bicicletas:

Aparcamiento Propio o en las Inmediaciones:

ESPACIOS DEPORTIVOS EXISTENTES:

Sala Polivalente (145m2 NorEste)

SERVICIOS AUXILIARES:

Bar:

Oficinas:

Almacén:

Sala de Exposiciones:

Zona Infantil:

Salón de Actos:

Sala de Lectura:

Control de Acceso:

Aula de Formación:

Transporte Colectivo:

Desfibrilador Permanente:

Uso Nocturno:

Servicios Comerciales:

Integración de un centro de carácter sociocultural o comercial:

ENERGÍAS RENOVABLES:

Solar Térmica (ACS):

Solar Fotovoltaica:

Caldera de Gasoil (Diesel):

Caldera de Biomasa (Pellet):

ENTIDADES TITULARES:

Propiedad: Privada

Subclasificación: Privados Deportivos

Entidad: Autónomo

ENTIDADES GESTORAS

Caracter: Privada

Subclasificación: Privados Deportivos

Entidad: Autónomo

OBSERVACIONES:

Se encuentra en perfectas condiciones

EFICIENCIA ENERGÉTICA:

Diseño Bioclimático:

Diseño Ecoeficiente:

TRATAMIENTO DE RESIDUOS

Previo a la Recogida:

Separación:

CALIFICACIÓN ENERGÉTICA:

Tipo de Edificación:

Calificación Energética:

PROTECCIÓN CONTRA INCENDIOS:

Alumbrado de Emergencia:

Boca de Incendios Equipada:

Extintores Portátiles:

Detección:

F-CENTRO PRIVADOS

- 50. GIMNASIO OLIMPO (ACTUALIZACIÓN)
- 51. GIMNASIO ZEUS (ACTUALIZACIÓN)
- 52. AERONEBRIX (INSCRIPCIÓN)
- 53. CENTRO DEPORTIVO ALMA (INSCRIPCIÓN)
- 54. CENTRO DE ARTES Y BIENESTAR AGFOURNIER (INSCRIPCIÓN)
- 55. CENTRO SALUS LEBRIJA (INSCRIPCIÓN)
- 56. CLUB DE BILLAR (INSCRIPCIÓN)
- 57. GIMNASIO ATENAS TRAINING CENTER (INSCRIPCIÓN)
- 58. GIMNASIO LIVE'S FITNESS (INSCRIPCIÓN)
- 59. CENTRO ENTRENA (INSCRIPCIÓN)
- 60. CENTRO DE ARTES MARCIALES MUGUND DOYAN (INSCRIPCIÓN)
- 61. PISTAS DE PADEL MILLAN Y MOMILICO (INSCRIPCIÓN)
- 62. MAS PILATES CENTER (INSCRIPCIÓN)
- 63. **GIMNASIO ORIGEN BOX (INSCRIPCIÓN)**
- 64. CLUB DE PIRAGÜISMO TARFIA (INSCRIPCIÓN)
- 65. GIMNASIO THE FAMILY (NO QUISO INSCRIBIRSE)



Código Seguro De Verificación:	TP6zbRCB6h6qmKVx8agLkw==	Estado	Fecha y hora
Firmado Por	Josefa Ganfornina Dorantes	Firmado	07/03/2022 10:41:03
Observaciones	DILIGENCIA. Para hacer constar que este documento ha sido APROBADO INICIALMENTE por el Pleno de este Ayuntamiento, en sesión celebrada el día 23 de febrero de 2022. LA SECRETARIA ACCIDENTAL.	Página	321/2041
Url De Verificación	<a href="https://portal.dipusevilla.es/vfirmaAytos/code/TP6zbRCB6h6qmKVx8agLkw==">https://portal.dipusevilla.es/vfirmaAytos/code/TP6zbRCB6h6qmKVx8agLkw==</a>		



OBSERVACIONES:

Actividad Deportiva Principal:

Actividades Secundarias:

Climatización:

ESPACIOS COMPLEMENTARIOS:

Aseos Publicos:  Compartido con Otras Instalaciones:

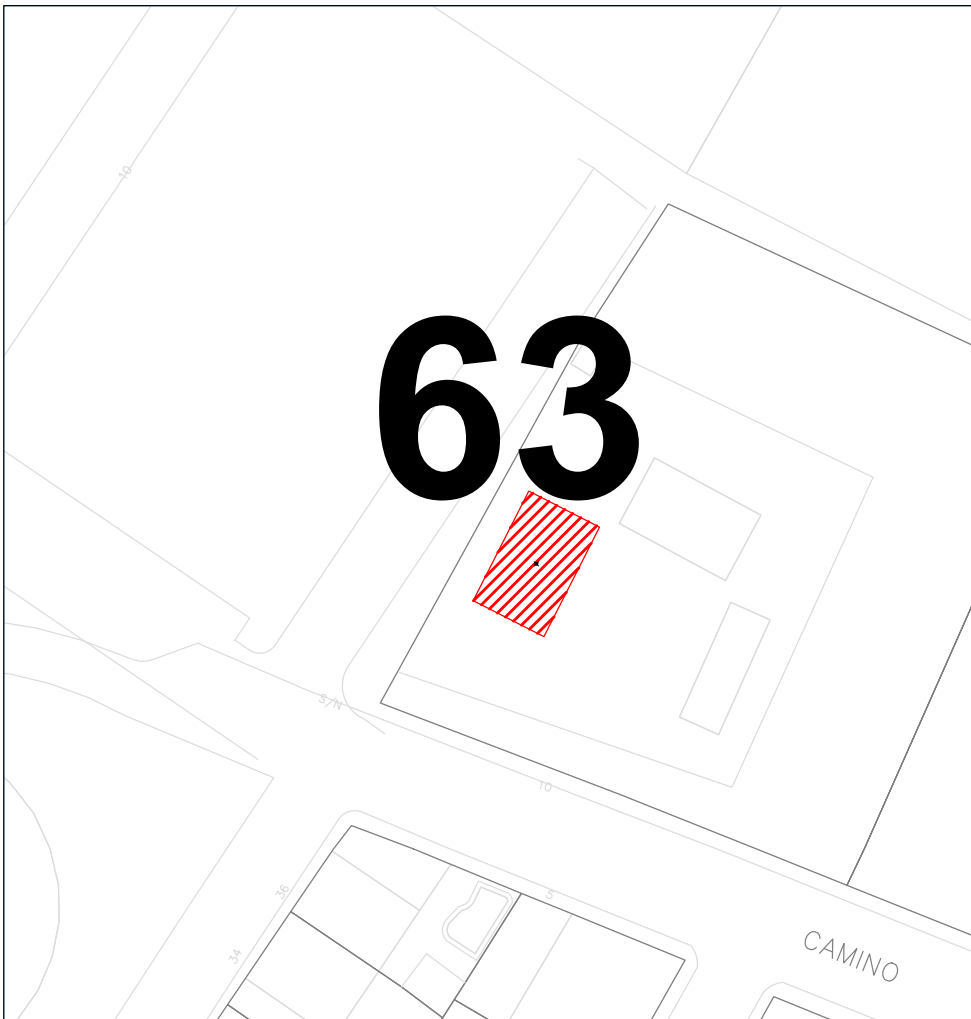
Aseo Adaptado:  Compartido con Otras Instalaciones:

Vestuarios:  Compartido con Otras Instalaciones:

Vestuario Adaptado:  Compartido con Otras Instalaciones:

Gradas:  Plaza Reservada Accesible:

PLANIMETRIA ESCALA 1:400



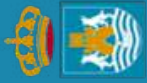
- F.-CENTRO PRIVADOS**
- 50. GIMNASIO OLIMPO (ACTUALIZACIÓN)
  - 51. GIMNASIO ZEUS (ACTUALIZACIÓN)
  - 52. AERONEBRIX (INSCRIPCIÓN)
  - 53. CENTRO DEPORTIVO ALMA (INSCRIPCIÓN)
  - 54. CENTRO DE ARTES Y BIENESTAR AGFOURNIER (INSCRIPCIÓN)
  - 55. CENTRO SALUS LEBRIJA (INSCRIPCIÓN)
  - 56. CLUB DE BILLAR (INSCRIPCIÓN)
  - 57. GIMNASIO ATENAS TRAINING CENTER (INSCRIPCIÓN)
  - 58. GIMNASIO LIVE'S FITNESS (INSCRIPCIÓN)
  - 59. CENTRO ENTRENA (INSCRIPCIÓN)
  - 60. CENTRO DE ARTES MARCIALES MUGUND DOYAN (INSCRIPCIÓN)
  - 61. PISTAS DE PADEL MILLAN Y MOMILUCO (INSCRIPCIÓN)
  - 62. MAS PILATES CENTER (INSCRIPCIÓN)
  - 63. GIMNASIO ORDER BOX (INSCRIPCIÓN)**
  - 64. CLUB DE PIRAGÜISMO TARFIA (INSCRIPCIÓN)
  - 65. GIMNASIO THE FAMILY (NO QUIZO INSCRIBIRSE)



PLAN LOCAL DE INSTALACIONES Y

Código Seguro De Verificación:	TP6zbRCB6h6qmKVx8agLkw==	Estado	Fecha y hora
Firmado Por	Josefa Ganformina Dorantes	Firmado	07/03/2022 10:41:03
Observaciones	DILIGENCIA. Para hacer constar que este documento ha sido APROBADO INICIALMENTE por el Pleno de este Ayuntamiento, en sesión celebrada el día 23 de febrero de 2022. LA SECRETARIA ACCIDENTAL.	Página	322/2041
Url De Verificación	<a href="https://portal.dipusevilla.es/vfirmaAytos/code/TP6zbRCB6h6qmKVx8agLkw==">https://portal.dipusevilla.es/vfirmaAytos/code/TP6zbRCB6h6qmKVx8agLkw==</a>		





Ayuntamiento de Lebrija  
Patronato Municipal de Deportes

## PLAN LOCAL DE INSTALACIONES Y EQUIPAMIENTOS DEPORTIVOS DE LEBRIJA

# FICHAS

## F.-CENTRO PRIVADOS CLUB DE PIRAGÜISMO TARFIA



<b>Código Seguro De Verificación:</b>	TP6zbRCB6h6qmKVx8agLkw==	<b>Estado</b>	<b>Fecha y hora</b>
<b>Firmado Por</b>	Josefa Ganformina Dorantes	Firmado	07/03/2022 10:41:03
<b>Observaciones</b>	DILIGENCIA. Para hacer constar que este documento ha sido APROBADO INICIALMENTE por el Pleno de este Ayuntamiento, en sesión celebrada el día 23 de febrero de 2022. LA SECRETARIA ACCIDENTAL.	<b>Página</b>	323/2041
<b>Url De Verificación</b>	<a href="https://portal.dipusevilla.es/vfirmaAytos/code/TP6zbRCB6h6qmKVx8agLkw==">https://portal.dipusevilla.es/vfirmaAytos/code/TP6zbRCB6h6qmKVx8agLkw==</a>		



ESPACIOS COMPLEMENTARIOS:

Vestuarios:

Nº Vestuarios Colectivos:

Superficie:

Aseos Públicos:

Almacén Deportivo:

Gradas:

Nº Plazas de Pie:

Nº Plazas Sentadas:

Cubierta:

Tipo:

Taller de Mantenimiento:

Aparcamiento Bicicletas:

Aparcamiento Propio o en las Inmediaciones:

ESPACIOS DEPORTIVOS EXISTENTES:

Balsa (8,2 Hm² NorEste)

SERVICIOS AUXILIARES:

Bar:

Oficinas:

Almacén:

Sala de Exposiciones:

Zona Infantil:

Salón de Actos:

Sala de Lectura:

Control de Acceso:

Aula de Formación:

Transporte Colectivo:

Desfibrilador Permanente:

Uso Nocturno:

Servicios Comerciales:

Integración de un centro de carácter sociocultural o comercial:

ENERGÍAS RENOVABLES:

Solar Térmica (ACS):

Solar Fotovoltaica:

Caldera de Gasoil (Diesel):

Caldera de Biomasa (Pellet):

ENTIDADES TITULARES:

Propiedad:

Subclasificación:

Entidad:

ENTIDADES GESTORAS

Caracter:

Subclasificación:

Entidad:

OBSERVACIONES:

Se encuentra en perfectas condiciones

EFICIENCIA ENERGÉTICA:

Diseño Bioclimático:

Diseño Ecoeficiente:

TRATAMIENTO DE RESIDUOS

Previo a la Recogida:

Separación:

CALIFICACIÓN ENERGÉTICA:

Tipo de Edificación:

Calificación Energética:

PROTECCIÓN CONTRA INCENDIOS:

Alumbrado de Emergencia:

Boca de Incendios Equipada:

Extintores Portátiles:

Detección:

F-CENTRO PRIVADOS

- 50. GIMNASIO OLIMPO (ACTUALIZACIÓN)
- 51. GIMNASIO ZEUS (ACTUALIZACIÓN)
- 52. AERONERIX (INSCRIPCIÓN)
- 53. CENTRO DEPORTIVO ALMA (INSCRIPCIÓN)
- 54. CENTRO DE ARTES Y BIENESTAR AGFOURNIER (INSCRIPCIÓN)
- 55. CENTRO SALUS LEBRIJA (INSCRIPCIÓN)
- 56. CLUB DE BILLAR (INSCRIPCIÓN)
- 57. GIMNASIO ATENAS TRAINING CENTER (INSCRIPCIÓN)
- 58. GIMNASIO LIVE'S FITNESS (INSCRIPCIÓN)
- 59. CENTRO ENTRENA (INSCRIPCIÓN)
- 60. CENTRO DE ARTES MARCIALES MUGUND DOYAN (INSCRIPCIÓN)
- 61. PISTAS DE PADEL MILLAN Y MOMILICO (INSCRIPCIÓN)
- 62. MAS PILATES CENTER (INSCRIPCIÓN)
- 63. GIMNASIO ORIGEN BOX (INSCRIPCIÓN)
- 64. CLUB DE PRANAYAMA TARFIA - Balsa de Meleudo (INSCRIPCIÓN)
- 65. GIMNASIO THE FAMILY (NO OUZO INSCRIBIRSE)



Código Seguro De Verificación:	TP6zbRCB6h6qmKVx8agLkw==	Estado	Fecha y hora
Firmado Por	Josefa Ganfornina Dorantes	Firmado	07/03/2022 10:41:03
Observaciones	DILIGENCIA. Para hacer constar que este documento ha sido APROBADO INICIALMENTE por el Pleno de este Ayuntamiento, en sesión celebrada el día 23 de febrero de 2022. LA SECRETARIA ACCIDENTAL.	Página	324/2041
Url De Verificación	<a href="https://portal.dipusevilla.es/vfirmaAytos/code/TP6zbRCB6h6qmKVx8agLkw==">https://portal.dipusevilla.es/vfirmaAytos/code/TP6zbRCB6h6qmKVx8agLkw==</a>		



**GÚISMO TARFIA - Balsa de Melendo**

**ESPACIOS DEPORTIVOS:**

**OBSERVACIONES:**

Actividad Deportiva Principal: Piragüismo

Actividades Secundarias:

Climatización:

**ESPACIOS COMPLEMENTARIOS:**

Aseos Públicos:  Compartido con Otras Instalaciones:

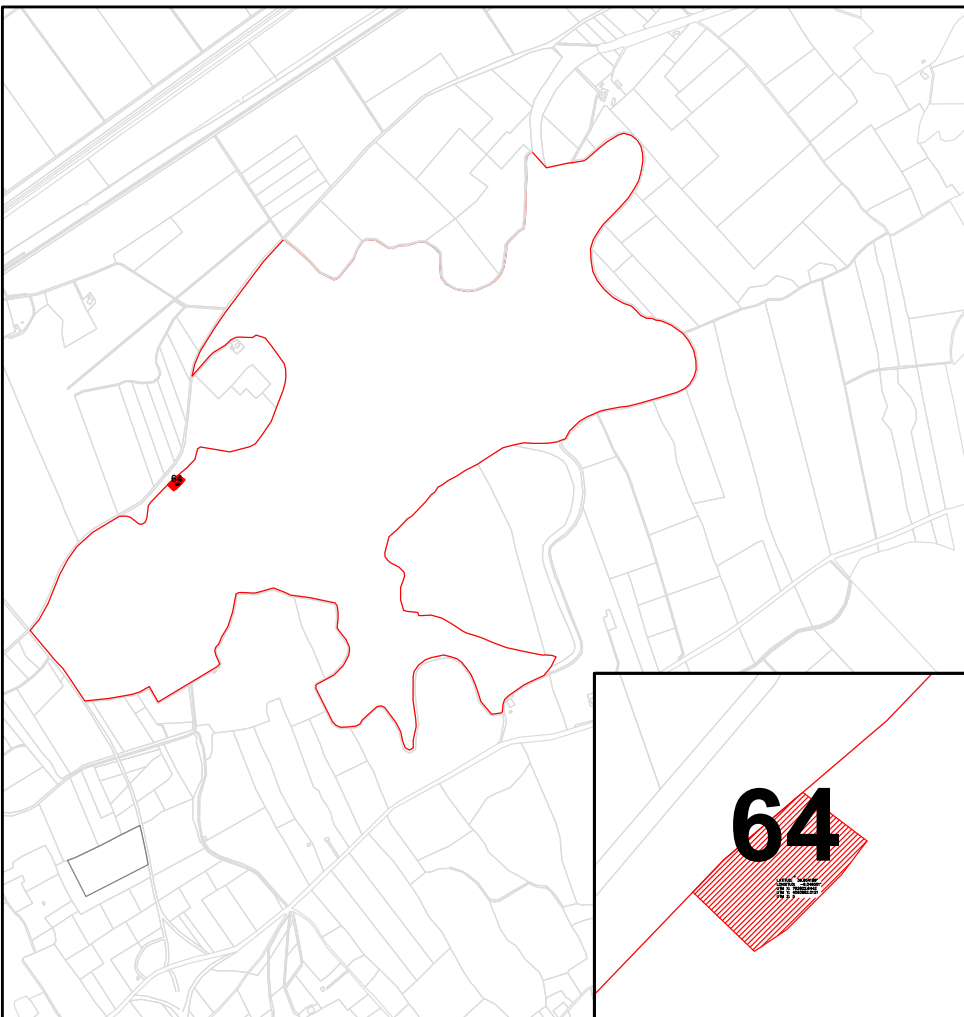
Aseo Adaptado:  Compartido con Otras Instalaciones:

Vestuarios:  Compartido con Otras Instalaciones:

Vestuario Adaptado:  Compartido con Otras Instalaciones:

Gradas:  Plaza Reservada Accesible:

PLANIMETRIA ESCALA 1:20000 / 1:2000



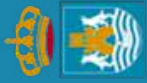
- F.-CENTRO PRIVADOS**
- 50. GIMNASIO OLIMPO (ACTUALIZACIÓN)
  - 51. GIMNASIO ZEUS (ACTUALIZACIÓN)
  - 52. AERONEBRIX (INSCRIPCIÓN)
  - 53. CENTRO DEPORTIVO ALMA (INSCRIPCIÓN)
  - 54. CENTRO DE ARTES Y BIENESTAR AGFOURNIER (INSCRIPCIÓN)
  - 55. CENTRO SALUS LEBRIJA (INSCRIPCIÓN)
  - 56. CLUB DE BILLAR (INSCRIPCIÓN)
  - 57. GIMNASIO ATENAS TRAINING CENTER (INSCRIPCIÓN)
  - 58. GIMNASIO LIVE'S FITNESS (INSCRIPCIÓN)
  - 59. CENTRO ENTRENA (INSCRIPCIÓN)
  - 60. CENTRO DE ARTES MARCIALES MUGLIND DOYAN (INSCRIPCIÓN)
  - 61. PISTAS DE PADEL MILLAN Y MOMILUCO (INSCRIPCIÓN)
  - 62. MAS PILATES CENTER (INSCRIPCIÓN)
  - 63. GIMNASIO ORIGEN BOX (INSCRIPCIÓN)
  - 64. CLUB DE PIRAGÜISMO TARFIA - Balsa de Melendo (INSCRIPCIÓN)**
  - 65. GIMNASIO THE FAMILY (NO QUISO INSCRIBIRSE)

Ayuntamiento de Lebrija PLE

**PLAN LOCAL DE INSTALACIONES Y**

<b>Código Seguro De Verificación:</b>	TP6zbRCB6h6qmKVx8agLkw==	<b>Estado</b>	<b>Fecha y hora</b>
<b>Firmado Por</b>	Josefa Ganformina Dorantes	Firmado	07/03/2022 10:41:03
<b>Observaciones</b>	DILIGENCIA. Para hacer constar que este documento ha sido APROBADO INICIALMENTE por el Pleno de este Ayuntamiento, en sesión celebrada el día 23 de febrero de 2022. LA SECRETARIA ACCIDENTAL.	<b>Página</b>	325/2041
<b>Url De Verificación</b>	<a href="https://portal.dipusevilla.es/vfirmaAytos/code/TP6zbRCB6h6qmKVx8agLkw==">https://portal.dipusevilla.es/vfirmaAytos/code/TP6zbRCB6h6qmKVx8agLkw==</a>		





Ayuntamiento de Lebrija  
Patronato Municipal de Deportes

## PLAN LOCAL DE INSTALACIONES Y EQUIPAMIENTOS DEPORTIVOS DE LEBRIJA

# FICHAS

## F.-CENTRO PRIVADOS GIMNASIO THE FAMILY



<b>Código Seguro De Verificación:</b>	TP6zbRCB6h6qmKVx8agLkw==	<b>Estado</b>	<b>Fecha y hora</b>
<b>Firmado Por</b>	Josefa Ganformina Dorantes	Firmado	07/03/2022 10:41:03
<b>Observaciones</b>	DILIGENCIA. Para hacer constar que este documento ha sido APROBADO INICIALMENTE por el Pleno de este Ayuntamiento, en sesión celebrada el día 23 de febrero de 2022. LA SECRETARIA ACCIDENTAL.	<b>Página</b>	326/2041
<b>Url De Verificación</b>	<a href="https://portal.dipusevilla.es/vfirmaAytos/code/TP6zbRCB6h6qmKVx8agLkw==">https://portal.dipusevilla.es/vfirmaAytos/code/TP6zbRCB6h6qmKVx8agLkw==</a>		



ESPACIOS COMPLEMENTARIOS:

Vestuarios:	<input checked="" type="checkbox"/>
Nº Vestuarios Colectivos:	2
Superficie:	28 m2
Aseos Públicos:	<input checked="" type="checkbox"/>
Almacén Deportivo:	<input checked="" type="checkbox"/>
Gradas:	<input type="checkbox"/>
Nº Plazas de Pie:	
Nº Plazas Sentadas:	
Cubierta:	Total
Tipo:	Fija
Taller de Mantenimiento:	<input type="checkbox"/>
Aparcamiento Bicicletas:	<input type="checkbox"/>
Aparcamiento Propio o en las Inmediaciones:	<input checked="" type="checkbox"/>

ESPACIOS DEPORTIVOS EXISTENTES:

Sala de Musculación (18m x 8m x 3m 144 m2 SurOeste)
Sala de Spinning (6m x 4m 24m2 3m SurOeste)
Sala Polivalente (9m x 5m x 3m 45m2 SurOeste)



SERVICIOS AUXILIARES:

Bar:	<input type="checkbox"/>
Oficinas:	<input checked="" type="checkbox"/>
Almacén:	<input checked="" type="checkbox"/>
Sala de Exposiciones:	<input type="checkbox"/>
Zona Infantil:	<input type="checkbox"/>
Salón de Actos:	<input type="checkbox"/>
Sala de Lectura:	<input type="checkbox"/>
Control de Acceso:	<input checked="" type="checkbox"/>
Aula de Formación:	<input type="checkbox"/>
Transporte Colectivo:	<input type="checkbox"/>
Desfibrilador Permanente:	<input type="checkbox"/>
Uso Nocturno:	<input checked="" type="checkbox"/>
Servicios Comerciales:	<input type="checkbox"/>
Integración de un centro de carácter sociocultural o comercial:	<input type="checkbox"/>

ENERGÍAS RENOVABLES:

<input checked="" type="checkbox"/> Solar Térmica (ACS):	<input type="checkbox"/> Caldera de Gasoil (Diesel):
<input type="checkbox"/> Solar Fotovoltaica:	<input type="checkbox"/> Caldera de Biomasa (Pellet):

ENTIDADES TITULARES:

Propiedad:	Privada
Subclasificación:	Privados Deportivos
Entidad:	Autónomo

ENTIDADES GESTORAS

Caracter:	Privada
Subclasificación:	Privados Deportivos
Entidad:	Autónomo

OBSERVACIONES:

Se encuentra en perfectas condiciones

EFICIENCIA ENERGÉTICA:

<input type="checkbox"/> Diseño Bioclimático:
<input type="checkbox"/> Diseño Ecoeficiente:

TRATAMIENTO DE RESIDUOS

<input type="checkbox"/> Previo a la Recogida:
<input type="checkbox"/> Separación:

CALIFICACIÓN ENERGÉTICA:

<input type="checkbox"/> Tipo de Edificación :
<input type="checkbox"/> Calificación Energética:

PROTECCIÓN CONTRA INCENDIOS:

<input checked="" type="checkbox"/> Alumbrado de Emergencia :
<input type="checkbox"/> Boca de Incendios Equipada:
<input checked="" type="checkbox"/> Extintores Portátiles
<input type="checkbox"/> Detección:

F- CENTRO PRIVADOS

- 50. GIMNASIO OLIMPO (ACTUALIZACIÓN)
- 51. GIMNASIO ZEUS (ACTUALIZACIÓN)
- 52. AERONERBIX (INSCRIPCIÓN)
- 53. CENTRO DEPORTIVO ALMA (INSCRIPCIÓN)
- 54. CENTRO DE ARTES Y BIENESTAR AGFOURNIER (INSCRIPCIÓN)
- 55. CENTRO SALUS LEBRIJA (INSCRIPCIÓN)
- 56. CLUB DE BILLAR (INSCRIPCIÓN)
- 57. GIMNASIO ATENAS TRAINING CENTER (INSCRIPCIÓN)
- 58. GIMNASIO LIVE'S FITNESS (INSCRIPCIÓN)
- 59. CENTRO ENTRENA (INSCRIPCIÓN)
- 60. CENTRO DE ARTES MARCIALES MUGUND DOYAN (INSCRIPCIÓN)
- 61. PISTAS DE PADEL MILLAN Y MOMILICO (INSCRIPCIÓN)
- 62. MAS PILATES CENTER (INSCRIPCIÓN)
- 63. GIMNASIO ORIGEN BOX (INSCRIPCIÓN)
- 64. CLUB DE PIRAGÜISMO TAFIA (INSCRIPCIÓN)
- 65. GIMNASIO THE FAMILY AND GUEST (INSCRIPCIÓN)



Código Seguro De Verificación:	TP6zbRCB6h6qmKVx8agLkw==	Estado	Fecha y hora
Firmado Por	Josefa Ganfornina Dorantes	Firmado	07/03/2022 10:41:03
Observaciones	DILIGENCIA. Para hacer constar que este documento ha sido APROBADO INICIALMENTE por el Pleno de este Ayuntamiento, en sesión celebrada el día 23 de febrero de 2022. LA SECRETARIA ACCIDENTAL.	Página	327/2041
Url De Verificación	<a href="https://portal.dipusevilla.es/vfirmaAytos/code/TP6zbRCB6h6qmKVx8agLkw==">https://portal.dipusevilla.es/vfirmaAytos/code/TP6zbRCB6h6qmKVx8agLkw==</a>		



OBSERVACIONES:

Actividad Deportiva Principal: Musculación, Spinningg

Actividades Secundarias: Entrenamiento Personal.

Climatización:

ESPACIOS COMPLEMENTARIOS:

Aseos Publicos:  Compartido con Otras Instalaciones:

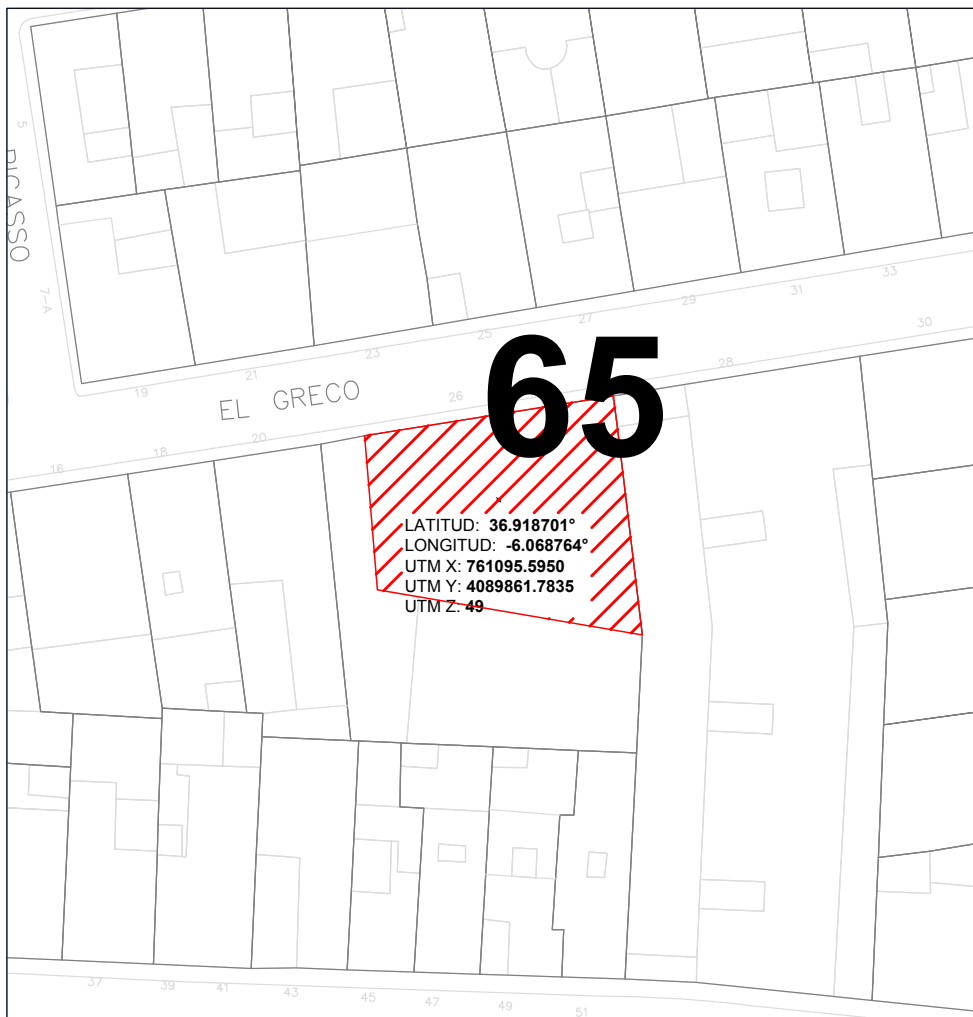
Aseo Adaptado:  Compartido con Otras Instalaciones:

Vestuarios:  Compartido con Otras Instalaciones:

Vestuario Adaptado:  Compartido con Otras Instalaciones:

Gradas:  Plaza Reservada Accesible:

PLANIMETRIA ESCALA 1:400



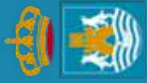
- F-CENTRO PRIVADOS**
- 50. GIMNASIO OLIMPO (ACTUALIZACIÓN)
  - 51. GIMNASIO ZEUS (ACTUALIZACIÓN)
  - 52. AERONEBRIX (INSCRIPCIÓN)
  - 53. CENTRO DEPORTIVO ALMA (INSCRIPCIÓN)
  - 54. CENTRO DE ARTES Y BIENESTAR AGFOURNIER (INSCRIPCIÓN)
  - 55. CENTRO SALUS LEBRIJA (INSCRIPCIÓN)
  - 56. CLUB DE BILLAR (INSCRIPCIÓN)
  - 57. GIMNASIO ATENAS TRAINING CENTER (INSCRIPCIÓN)
  - 58. GIMNASIO LIVE'S FITNESS (INSCRIPCIÓN)
  - 59. CENTRO ENTRENA (INSCRIPCIÓN)
  - 60. CENTRO DE ARTES MARCIALES MUGUND DOYAN (INSCRIPCIÓN)
  - 61. PISTAS DE PADEL MILLAN Y MOMILICO (INSCRIPCIÓN)
  - 62. MAS PILATES CENTER (INSCRIPCIÓN)
  - 63. GIMNASIO ORIGEN BOX (INSCRIPCIÓN)
  - 64. CLUB DE PIRAGÜISMO TARFIA (INSCRIPCIÓN)
  - 65. GIMNASIO THE FAMILY (NO INSCRIBIDA)



Código Seguro De Verificación:	TP6zbRCB6h6qmKVx8agLkw==	Estado	Fecha y hora
Firmado Por	Josefa Ganfornina Dorantes	Firmado	07/03/2022 10:41:03
Observaciones	DILIGENCIA. Para hacer constar que este documento ha sido APROBADO INICIALMENTE por el Pleno de este Ayuntamiento, en sesión celebrada el día 23 de febrero de 2022. LA SECRETARIA ACCIDENTAL.	Página	328/2041
Url De Verificación	<a href="https://portal.dipusevilla.es/vfirmaAytos/code/TP6zbRCB6h6qmKVx8agLkw==">https://portal.dipusevilla.es/vfirmaAytos/code/TP6zbRCB6h6qmKVx8agLkw==</a>		







Ayuntamiento de Lebrija  
Patronato Municipal de Deportes

## PLAN LOCAL DE INSTALACIONES Y EQUIPAMIENTOS DEPORTIVOS DE LEBRIJA

# FICHAS

G.-ESPACIOS DE ACTIVIDAD TERRESTRE  
"CARRILES BICI"  
CARRIL BICI AVDA DOCTOR JOSE  
VIEL-CENTRO COMERCIAL LIDL



<b>Código Seguro De Verificación:</b>	TP6zbRCB6h6qmKVx8agLkw==	<b>Estado</b>	<b>Fecha y hora</b>
<b>Firmado Por</b>	Josefa Ganformina Dorantes	Firmado	07/03/2022 10:41:03
<b>Observaciones</b>	DILIGENCIA. Para hacer constar que este documento ha sido APROBADO INICIALMENTE por el Pleno de este Ayuntamiento, en sesión celebrada el día 23 de febrero de 2022. LA SECRETARIA ACCIDENTAL.	<b>Página</b>	329/2041
<b>Url De Verificación</b>	<a href="https://portal.dipusevilla.es/vfirmaAytos/code/TP6zbRCB6h6qmKVx8agLkw==">https://portal.dipusevilla.es/vfirmaAytos/code/TP6zbRCB6h6qmKVx8agLkw==</a>		



AVDA DOCTOR JOSE VIEL-CENTRO COMERCIAL LIDL

ESPACIOS DEPORTIVOS:

ESPACIOS COMPLEMENTARIOS:

Vestuarios:

Nº Vestuarios Colectivos:

Superficie: 148,43 m<sup>2</sup>

Aseos Públicos:

Almacén Deportivo:

Gradas:

Nº Plazas de Pie:

Nº Plazas Sentadas:

Cubierta:

Tipo:

Taller de Mantenimiento:

Aparcamiento Bicicletas:

Aparcamiento Propio o en las Inmediaciones:

ESPACIOS DEPORTIVOS EXISTENTES:

Carril Bici (148,43m<sup>2</sup> NorEste)

SERVICIOS AUXILIARES:

Bar:

Oficinas:

Almacén:

Sala de Exposiciones:

Zona Infantil:

Salón de Actos:

Sala de Lectura:

Control de Acceso:

Aula de Formación:

Transporte Colectivo:

Desfibrilador Permanente:

Uso Nocturno:

Servicios Comerciales:

Integración de un centro de caracter sociocultural o comercial:

ENERGÍAS RENOVABLES:

Solar Térmica (ACS):

Caldera de Gasoil (Diesel):

Solar Fotovoltáica:

Caldera de Biomasa (Pellet):

ENTIDADES TITULARES:

Propiedad:

Subclasificación:

Entidad:

ENTIDADES GESTORAS

Caracter:

Subclasificación:

Entidad:

OBSERVACIONES:

· Se encuentra en buenas condiciones

EFICIENCIA ENERGÉTICA:

Diseño Bioclimático:

Diseño Ecoeficiente:

TRATAMIENTO DE RESIDUOS

Previo a la Recogida:

Separación:

CALIFICACIÓN ENERGÉTICA:

Tipo de Edificación:

Calificación Energética:

PROTECCIÓN CONTRA INCENDIOS:

Alumbrado de Emergencia:

Boca de Incendios Equipada:

Extintores Portátiles:

Detección:

G.-ESPACIOS DE ACTIVIDAD TERRESTRE "CARRILES BICI"

66. CARRIL BICI AVDA DOCTOR JOSE VIEL-CENTRO COMERCIAL LIDL (INSCRIPCIÓN).
67. CARRIL BICI ANTONIO CALVO RUIZ (INSCRIPCIÓN).
68. CARRIL BICI AVDA VICENTE ALEXANDRE-INICIO AVDA JOSE BERGAMIN (INSCRIPCIÓN).
69. CARRIL BICI CUESTA LEBRIJA-TREBUENA - JUAN BERNABE (INSCRIPCIÓN).
70. CARRIL BICI ZONA INDUSTRIAL-IV. CAÑADA REAL (INSCRIPCIÓN).
71. CARRIL BICI AVDA JOSE BERGAMIN-CEIP JOSEFA GAVALA (INSCRIPCIÓN).
72. CARRIL BICI CALLE CAÑADA DEL RINCON MAILLO-CALLE DAMASO ALONSO (INSCRIPCIÓN).
73. CARRIL BICI AVDA MIGUEL DE UNAMUNO - AVDA. JOSE BERGAMIN (INSCRIPCIÓN).
74. CARRIL BICI CALLE DAMASO ALONSO (INSCRIPCIÓN).
75. CARRIL BICI AVDA. JUAN RAMON JIMENEZ (INSCRIPCIÓN).
76. CARRIL BICI- CALLE MARIANO JOSE DE LARRA. (INSCRIPCIÓN).



Código Seguro De Verificación:	TP6zbRCB6h6qmKVx8agLkw==	Estado	Fecha y hora
Firmado Por	Josefa Ganfornina Dorantes	Firmado	07/03/2022 10:41:03
Observaciones	DILIGENCIA. Para hacer constar que este documento ha sido APROBADO INICIALMENTE por el Pleno de este Ayuntamiento, en sesión celebrada el día 23 de febrero de 2022. LA SECRETARIA ACCIDENTAL.	Página	330/2041
Url De Verificación	<a href="https://portal.dipusevilla.es/vfirmaAytos/code/TP6zbRCB6h6qmKVx8agLkw==">https://portal.dipusevilla.es/vfirmaAytos/code/TP6zbRCB6h6qmKVx8agLkw==</a>		



CI AVDA DOCTOR JOSE VIEL-CENTRO COMERCIAL LIDL

ESPACIOS DEPORTIVOS:

OBSERVACIONES:

ESPACIOS COMPLEMENTARIOS:

Actividad Deportiva Principal:

Actividades Secundarias:

Climatización:

Aseos Publicos:

Aseo Adaptado:

Vestuarios:

Vestuario Adaptado:

Gradas:

Compartido con Otras Instalaciones:

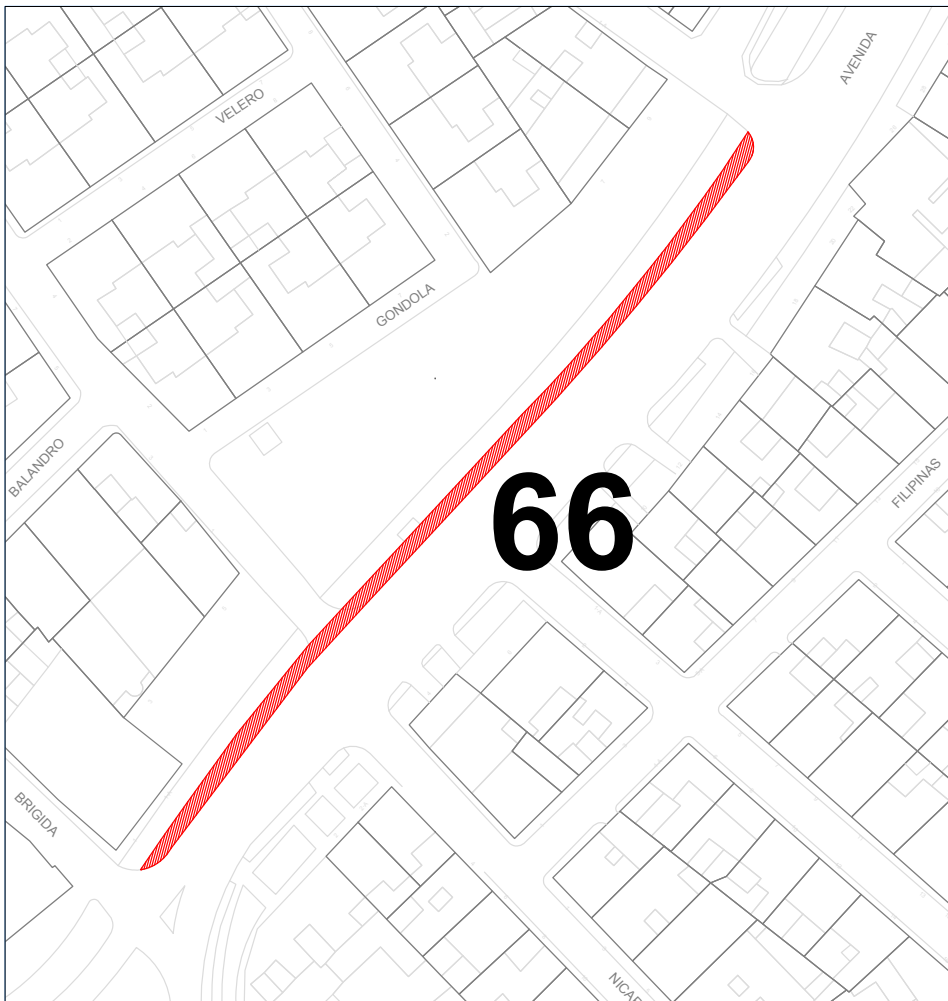
Compartido con Otras Instalaciones:

Compartido con Otras Instalaciones:

Compartido con Otras Instalaciones:

Plaza Reservada Accesible:

PLANIMETRIA ESCALA 1:750



6.-ESPACIOS DE ACTIVIDAD TERRESTRE  
"CARRILES BICI"

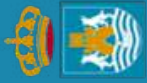
- 66. CARRIL BICI AVDA DOCTOR JOSE VIEL-CENTRO COMERCIAL LIDL (INSCRIPCIÓN).
- 67. CARRIL BICI ANTONIO CALVO RUIZ (INSCRIPCIÓN).
- 68. CARRIL BICI AVDA VICENTE ALEXANDRE-INICIO AVDA JOSE BERGAMIN (INSCRIPCIÓN).
- 69. CARRIL BICI CUESTA LEBRUA-TREBUJENA - JUAN BERNABE (INSCRIPCIÓN).
- 70. CARRIL BICI ZONA INDUSTRIAL-AV. CAÑADA REAL (INSCRIPCIÓN).
- 71. CARRIL BICI AVDA JOSE BERGAMIN-CEIP JOSEFA GAVALA (INSCRIPCIÓN).
- 72. CARRIL BICI CALLE CAÑADA DEL RINCON MAILLO-CALLE DAMASO ALONSO (INSCRIPCIÓN).
- 73. CARRIL BICI AVDA MIGUEL DE UNAMUNO - AVDA JOSE BERGAMIN (INSCRIPCIÓN).
- 74. CARRIL BICI CALLE DAMASO ALONSO (INSCRIPCIÓN).
- 75. CARRIL BICI AVDA JUAN RAMON JIMENEZ (INSCRIPCIÓN).
- 76. CARRIL BICI- CALLE MARIANO JOSE DE LARRA (INSCRIPCIÓN).



Ayuntamiento de Lebrija  
PLAN LOCAL DE  
INSTALACIONES Y  
EQUIPAMIENTOS DEPORTIVOS

Código Seguro De Verificación:	TP6zbRCB6h6qmKVx8agLkw==	Estado	Fecha y hora
Firmado Por	Josefa Ganfornina Dorantes	Firmado	07/03/2022 10:41:03
Observaciones	DILIGENCIA. Para hacer constar que este documento ha sido APROBADO INICIALMENTE por el Pleno de este Ayuntamiento, en sesión celebrada el día 23 de febrero de 2022. LA SECRETARIA ACCIDENTAL.	Página	331/2041
Url De Verificación	<a href="https://portal.dipusevilla.es/vfirmaAytos/code/TP6zbRCB6h6qmKVx8agLkw==">https://portal.dipusevilla.es/vfirmaAytos/code/TP6zbRCB6h6qmKVx8agLkw==</a>		





Ayuntamiento de Lebrija  
Patronato Municipal de Deportes

## PLAN LOCAL DE INSTALACIONES Y EQUIPAMIENTOS DEPORTIVOS DE LEBRIJA

# FICHAS

G.-ESPACIOS DE ACTIVIDAD TERRESTRE  
"CARRILES BICI"  
CARRIL BICI ANTONIO  
CALVO RUIZ



<b>Código Seguro De Verificación:</b>	TP6zbRCB6h6qmKVx8agLkw==	<b>Estado</b>	<b>Fecha y hora</b>
<b>Firmado Por</b>	Josefa Ganformina Dorantes	Firmado	07/03/2022 10:41:03
<b>Observaciones</b>	DILIGENCIA. Para hacer constar que este documento ha sido APROBADO INICIALMENTE por el Pleno de este Ayuntamiento, en sesión celebrada el día 23 de febrero de 2022. LA SECRETARIA ACCIDENTAL.	<b>Página</b>	332/2041
<b>Url De Verificación</b>	<a href="https://portal.dipusevilla.es/vfirmaAytos/code/TP6zbRCB6h6qmKVx8agLkw==">https://portal.dipusevilla.es/vfirmaAytos/code/TP6zbRCB6h6qmKVx8agLkw==</a>		



AV. ANTONIO CALVO RUIZ

ESPACIOS DEPORTIVOS:

ESPACIOS COMPLEMENTARIOS:

Vestuarios:

Nº Vestuarios Colectivos:

Superficie:

Aseos Públicos:

Almacén Deportivo:

Gradas:

Nº Plazas de Pie:

Nº Plazas Sentadas:

Cubierta:

Tipo:

Taller de Mantenimiento:

Aparcamiento Bicicletas:

Aparcamiento Propio o en las Inmediaciones:

ESPACIOS DEPORTIVOS EXISTENTES:

Carril Bici (226,59 mL NorEste)

SERVICIOS AUXILIARES:

Bar:

Oficinas:

Almacén:

Sala de Exposiciones:

Zona Infantil:

Salón de Actos:

Sala de Lectura:

Control de Acceso:

Aula de Formación:

Transporte Colectivo:

Desfibrilador Permanente:

Uso Nocturno:

Servicios Comerciales:

Integración de un centro de carácter sociocultural o comercial:

ENERGÍAS RENOVABLES:

Solar Térmica (ACS):

Caldera de Gasoil (Diesel):

Solar Fotovoltaica:

Caldera de Biomasa (Pellet):

ENTIDADES TITULARES:

Propiedad:

Subclasificación:

Entidad:

ENTIDADES GESTORAS

Caracter:

Subclasificación:

Entidad:

OBSERVACIONES:

· Se encuentra en buenas condiciones

EFICIENCIA ENERGÉTICA:

Diseño Bioclimático:

Diseño Ecoeficiente:

TRATAMIENTO DE RESIDUOS

Previo a la Recogida:

Separación

CALIFICACIÓN ENERGÉTICA:

Tipo de Edificación :

Calificación Enegetica:

PROTECCIÓN CONTRA INCENDIOS:

Alumbrado de Emergencia :

Boca de Incendios Equipada:

Extintores Portátiles

Detección:

G.-ESPACIOS DE ACTIVIDAD TERRESTRE "CARRILES BICI"

- 66. CARRIL BICI AVDA DOCTOR JOSE VIEL-CENTRO COMERCIAL LIDL (INSCRIPCIÓN).
- 67. CARRIL BICI ANTONIO CALVO RUIZ (INSCRIPCIÓN).
- 68. CARRIL BICI AVDA VICENTE ALEXANDRE-INICIO AVDA JOSE BERGAMIN (INSCRIPCIÓN).
- 69. CARRIL BICI CAJETA, LEBRIJA-TREBUJENA - JUAN BERNABE (INSCRIPCIÓN).
- 70. CARRIL BICI ZONA INDUSTRIAL-AV. CAÑADA REAL (INSCRIPCIÓN).
- 71. CARRIL BICI AVDA JOSE BERGAMIN-CEIP JOSEFA GAVALA (INSCRIPCIÓN).
- 72. CARRIL BICI CALLE CAÑADA DEL RINCON MALLO-CALLE DAMASO ALONSO (INSCRIPCIÓN).
- 73. CARRIL BICI AVDA MIGUEL DE UNAMUNO - AVDA. JOSE BERGAMIN (INSCRIPCIÓN).
- 74. CARRIL BICI CALLE DAMASO ALONSO (INSCRIPCIÓN).
- 75. CARRIL BICI AVDA. JUAN RAMON JIMENEZ (INSCRIPCIÓN).
- 76. CARRIL BICI- CALLE MARRANO JOSE DE LARRA (INSCRIPCIÓN).



Código Seguro De Verificación:	TP6zbRCB6h6qmKVx8agLkw==	Estado	Fecha y hora
Firmado Por	Josefa Ganfornina Dorantes	Firmado	07/03/2022 10:41:03
Observaciones	DILIGENCIA. Para hacer constar que este documento ha sido APROBADO INICIALMENTE por el Pleno de este Ayuntamiento, en sesión celebrada el día 23 de febrero de 2022. LA SECRETARIA ACCIDENTAL.	Página	333/2041
Url De Verificación	<a href="https://portal.dipusevilla.es/vfirmaAytos/code/TP6zbRCB6h6qmKVx8agLkw==">https://portal.dipusevilla.es/vfirmaAytos/code/TP6zbRCB6h6qmKVx8agLkw==</a>		



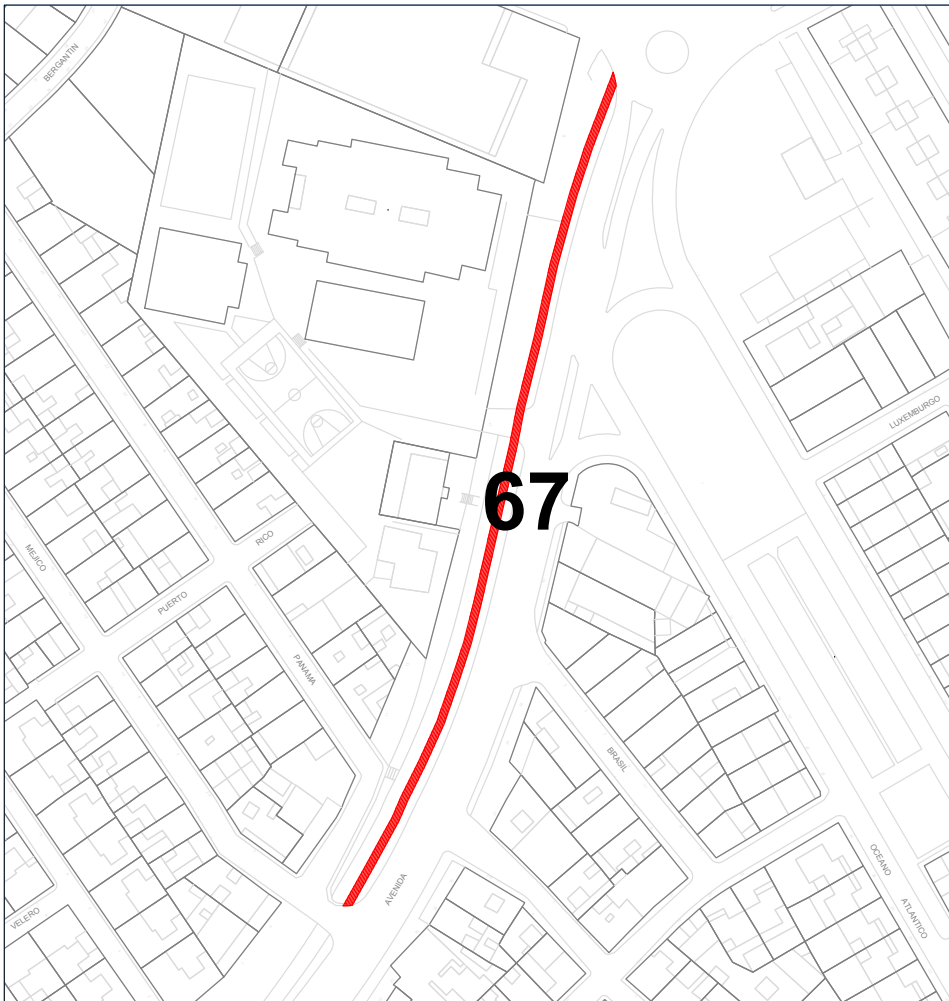
OBSERVACIONES:

Actividad Deportiva Principal:	Circuito de Bicicleta
Actividades Secundarias:	Entrenamiento
Climatización:	

ESPACIOS COMPLEMENTARIOS:

Aseos Publicos:	<input type="checkbox"/>	Compartido con Otras Instalaciones:	<input type="checkbox"/>
Aseo Adaptado:	<input type="checkbox"/>	Compartido con Otras Instalaciones:	<input type="checkbox"/>
Vestuarios:	<input type="checkbox"/>	Compartido con Otras Instalaciones:	<input type="checkbox"/>
Vestuario Adaptado:	<input type="checkbox"/>	Compartido con Otras Instalaciones:	<input type="checkbox"/>
Gradas:	<input type="checkbox"/>	Plaza Reservada Accesible:	<input type="checkbox"/>

PLANIMETRIA ESCALA 1:1250



G-ESPACIOS DE ACTIVIDAD TERRESTRE "CARRILES BICI"

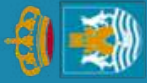
- 66. CARRIL BICI AVDA DOCTOR JOSE VIEL-CENTRO COMERCIAL LIDL (INSCRIPCIÓN).
- 67. CARRIL BICI ANTONIO CALVO RUIZ (INSCRIPCIÓN).**
- 68. CARRIL BICI AVDA VICENTE ALEXANDRE-INICIO AVDA JOSE BERGAMIN (INSCRIPCIÓN).
- 69. CARRIL BICI CUESTA LEBRIJA-TREBUJENA - JUAN BERNABE (INSCRIPCIÓN).
- 70. CARRIL BICI ZONA INDUSTRIAL-AV. CAÑADA REAL (INSCRIPCIÓN).
- 71. CARRIL BICI AVDA. JOSE BERGAMIN-CEIP JOSEFA GAVALA (INSCRIPCIÓN).
- 72. CARRIL BICI CALLE CAÑADA DEL RINCON MAILLO-CALLE DAMASO ALONSO (INSCRIPCIÓN).
- 73. CARRIL BICI AVDA MIGUEL DE UNAMUNO - AVDA. JOSE BERGAMIN (INSCRIPCIÓN).
- 74. CARRIL BICI CALLE DAMASO ALONSO (INSCRIPCIÓN).
- 75. CARRIL BICI AVDA. JUAN RAMON JIMENEZ (INSCRIPCIÓN).
- 76. CARRIL BICI- CALLE MARIANO JOSE DE LARRA (INSCRIPCIÓN).



PLAN LOCAL DE INSTALACIONES Y EQUIPAMIENTOS DEPORTIVOS

Código Seguro De Verificación:	TP6zbRCB6h6qmKVx8agLkw==	Estado	Fecha y hora
Firmado Por	Josefa Ganfornina Dorantes	Firmado	07/03/2022 10:41:03
Observaciones	DILIGENCIA. Para hacer constar que este documento ha sido APROBADO INICIALMENTE por el Pleno de este Ayuntamiento, en sesión celebrada el día 23 de febrero de 2022. LA SECRETARIA ACCIDENTAL.	Página	334/2041
Url De Verificación	<a href="https://portal.dipusevilla.es/vfirmaAytos/code/TP6zbRCB6h6qmKVx8agLkw==">https://portal.dipusevilla.es/vfirmaAytos/code/TP6zbRCB6h6qmKVx8agLkw==</a>		





Ayuntamiento de Lebrija  
Patronato Municipal de Deportes

## PLAN LOCAL DE INSTALACIONES Y EQUIPAMIENTOS DEPORTIVOS DE LEBRIJA

# FICHAS

G.-ESPACIOS DE ACTIVIDAD TERRESTRE  
"CARRILES BICI"  
CARRIL BICI AVDA VICENTE ALEXANDRE-  
INICIO AVDA JOSE BERGAMIN



<b>Código Seguro De Verificación:</b>	TP6zbRCB6h6qmKVx8agLkw==	<b>Estado</b>	<b>Fecha y hora</b>
<b>Firmado Por</b>	Josefa Ganformina Dorantes	Firmado	07/03/2022 10:41:03
<b>Observaciones</b>	DILIGENCIA. Para hacer constar que este documento ha sido APROBADO INICIALMENTE por el Pleno de este Ayuntamiento, en sesión celebrada el día 23 de febrero de 2022. LA SECRETARIA ACCIDENTAL.	<b>Página</b>	335/2041
<b>Url De Verificación</b>	<a href="https://portal.dipusevilla.es/vfirmaAytos/code/TP6zbRCB6h6qmKVx8agLkw==">https://portal.dipusevilla.es/vfirmaAytos/code/TP6zbRCB6h6qmKVx8agLkw==</a>		



AVDA VICENTE ALEXANDRE-INICIO AVDA JOSE BERGAMIN

ESPACIOS DEPORTIVOS:

ESPACIOS COMPLEMENTARIOS:

Vestuarios:

Nº Vestuarios Colectivos:

Superficie:

Aseos Públicos:

Almacén Deportivo:

Gradas:

Nº Plazas de Pie:

Nº Plazas Sentadas:

Cubierta:

Tipo:

Taller de Mantenimiento:

Aparcamiento Bicicletas:

Aparcamiento Propio o en las Inmediaciones:

ESPACIOS DEPORTIVOS EXISTENTES:

SERVICIOS AUXILIARES:

Bar:

Oficinas:

Almacén:

Sala de Exposiciones:

Zona Infantil:

Salón de Actos:

Sala de Lectura:

Control de Acceso:

Aula de Formación:

Transporte Colectivo:

Desfribilador Permanente:

Uso Nocturno:

Servicios Comerciales:

Integración de un centro de caracter sociocultural o comercial:

ENERGÍAS RENOVABLES:

Solar Térmica (ACS):

Solar Fotovoltaica:

Caldera de Gasoil (Diesel):

Caldera de Biomasa (Pellet):

ENTIDADES TITULARES:

Propiedad:

Subclasificación:

Entidad:

ENTIDADES GESTORAS:

Caracter:

Subclasificación:

Entidad:

OBSERVACIONES:

EFICIENCIA ENERGÉTICA:

Diseño Bioclimático:

Diseño Ecoeficiente:

TRATAMIENTO DE RESIDUOS

Previo a la Recogida:

Separación

CALIFICACIÓN ENERGÉTICA:

Tipo de Edificación :

Calificación Energética:

PROTECCIÓN CONTRA INCENDIOS:

Alumbrado de Emergencia :

Boca de Incendios Equipada:

Extintores Portátiles

Detección:

6- ESPACIOS DE ACTIVIDAD TERRESTRE "CARRILES BICI"

- 66. CARRIL BICI AVDA DOCTOR JOSE VIEL-CENTRO COMERCIAL-LID. (INSCRIPCIÓN).
- 67. CARRIL BICI ANTONIO CALVO RUIZ (INSCRIPCIÓN).
- 68. CARRIL BICI AVDA VICENTE ALEXANDRE (INICIO AVDA JOSE BERGAMIN) (INSCRIPCIÓN).
- 69. CARRIL BICI CUESTA LEBRIJA-TREBUENA - JUAN BERNABE (INSCRIPCIÓN).
- 70. CARRIL BICI ZONA INDUSTRIAL-AV. CAÑADA REAL (INSCRIPCIÓN).
- 71. CARRIL BICI AVDA JOSE BERGAMIN-CEIP JOSEFA GAVALA (INSCRIPCIÓN).
- 72. CARRIL BICI CALLE CAÑADA DEL RINCON MAILLO-CALLE DAMASO ALONSO (INSCRIPCIÓN).
- 73. CARRIL BICI AVDA MIGUEL DE UNAMUNO - AVDA JOSE BERGAMIN (INSCRIPCIÓN).
- 74. CARRIL BICI CALLE DAMASO ALONSO (INSCRIPCIÓN).
- 75. CARRIL BICI AVDA JUAN RAMON JIMENEZ (INSCRIPCIÓN).
- 76. CARRIL BICI CALLE MARIANO JOSE DE LARRA (INSCRIPCIÓN).



Código Seguro De Verificación:	TP6zbRCB6h6qmKVx8agLkw==	Estado	Fecha y hora
Firmado Por	Josefa Ganfornina Dorantes	Firmado	07/03/2022 10:41:03
Observaciones	DILIGENCIA. Para hacer constar que este documento ha sido APROBADO INICIALMENTE por el Pleno de este Ayuntamiento, en sesión celebrada el día 23 de febrero de 2022. LA SECRETARIA ACCIDENTAL.	Página	336/2041
Url De Verificación	<a href="https://portal.dipusevilla.es/vfirmaAytos/code/TP6zbRCB6h6qmKVx8agLkw==">https://portal.dipusevilla.es/vfirmaAytos/code/TP6zbRCB6h6qmKVx8agLkw==</a>		





AVDA VICENTE ALEXANDRE-INICIO AVDA JOSE BERGAMIN

ESPACIOS DEPORTIVOS:

OBSERVACIONES:

Actividad Deportiva Principal:

Actividades Secundarias:

Climatización:

ESPACIOS COMPLEMENTARIOS:

Aseos Publicos:  Compartido con Otras Instalaciones:

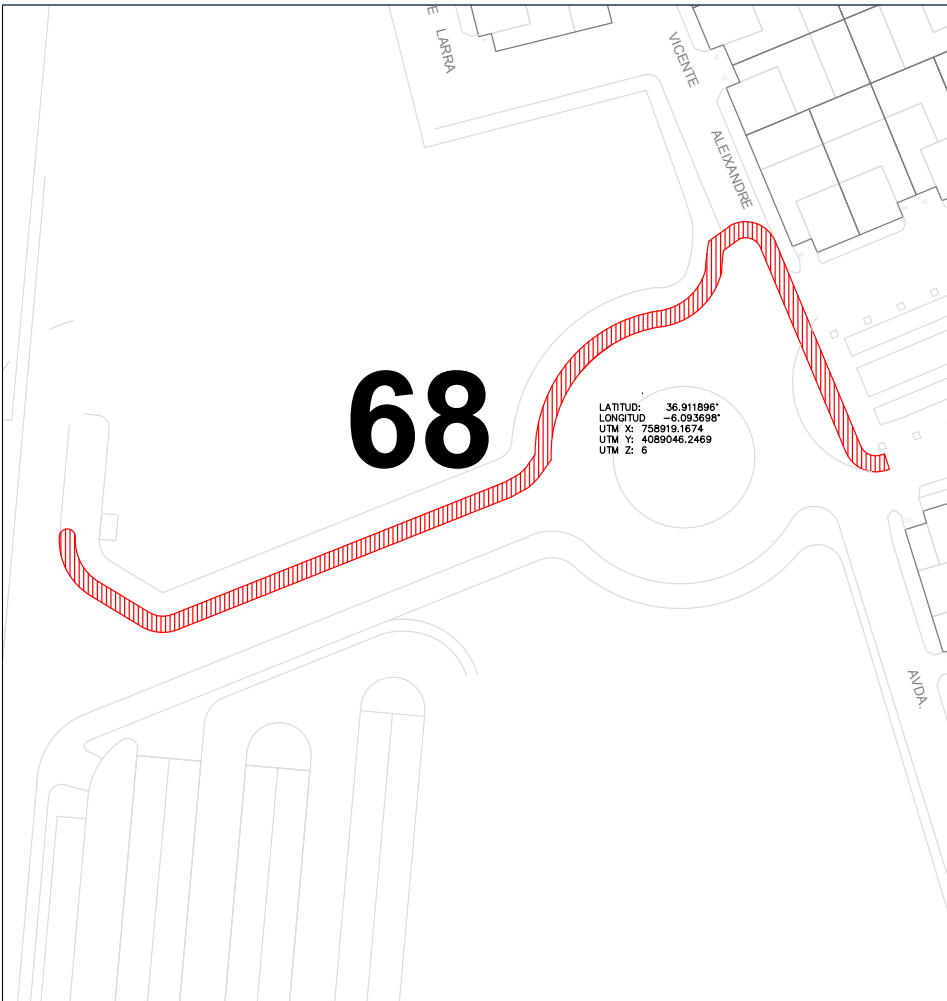
Aseo Adaptado:  Compartido con Otras Instalaciones:

Vestuarios:  Compartido con Otras Instalaciones:

Vestuario Adaptado:  Compartido con Otras Instalaciones:

Gradas:  Plaza Reservada Accesible:

PLANIMETRIA ESCALA 1:750



G-ESPACIOS DE ACTIVIDAD TERRESTRE "CARRILES BICI"

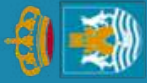
- 66. CARRIL BICI AVDA DOCTOR JOSE VIEL-CENTRO COMERCIAL LID. (INSCRIPCIÓN).
- 67. CARRIL BICI ANTONIO CALVO RUIZ (INSCRIPCIÓN).
- 68. CARRIL BICI AVDA VICENTE ALEXANDRE-INICIO AVDA JOSE BERGAMIN (INSCRIPCIÓN).**
- 69. CARRIL BICI CUESTA LEBRIJA-TREBUJENA - JUAN BERNABE (INSCRIPCIÓN).
- 70. CARRIL BICI ZONA INDUSTRIAL-AV. CAÑADA REAL (INSCRIPCIÓN).
- 71. CARRIL BICI AVDA JOSE BERGAMIN CEIP JOSEFA GAVALA (INSCRIPCIÓN).
- 72. CARRIL BICI CALLE CAÑADA DEL RINCON MAILLO-CALLE DAMASO ALONSO (INSCRIPCIÓN).
- 73. CARRIL BICI AVDA MIGUEL DE UNAMUNO - AVDA JOSE BERGAMIN (INSCRIPCIÓN).
- 74. CARRIL BICI CALLE DAMASO ALONSO (INSCRIPCIÓN).
- 75. CARRIL BICI AVDA JUAN RAMON JIMENEZ (INSCRIPCIÓN).
- 76. CARRIL BICI CALLE MARIANO JOSE DE LARRA (INSCRIPCIÓN).



Ayuntamiento de Lebrija  
**PLAN LOCAL DE  
 INSTALACIONES Y  
 EQUIPAMIENTOS DEPORTIVOS**

<b>Código Seguro De Verificación:</b>	TP6zbRCB6h6qmKVx8agLkw==	<b>Estado</b>	<b>Fecha y hora</b>
<b>Firmado Por</b>	Josefa Ganformina Dorantes	Firmado	07/03/2022 10:41:03
<b>Observaciones</b>	DILIGENCIA. Para hacer constar que este documento ha sido APROBADO INICIALMENTE por el Pleno de este Ayuntamiento, en sesión celebrada el día 23 de febrero de 2022. LA SECRETARIA ACCIDENTAL.	<b>Página</b>	337/2041
<b>Url De Verificación</b>	<a href="https://portal.dipusevilla.es/vfirmaAytos/code/TP6zbRCB6h6qmKVx8agLkw==">https://portal.dipusevilla.es/vfirmaAytos/code/TP6zbRCB6h6qmKVx8agLkw==</a>		





Ayuntamiento de Lebrija  
Patronato Municipal de Deportes

## PLAN LOCAL DE INSTALACIONES Y EQUIPAMIENTOS DEPORTIVOS DE LEBRIJA

# FICHAS

G.-ESPACIOS DE ACTIVIDAD TERRESTRE  
"CARRILES BICI"  
CARRIL BICI CUESTA LEBRIJA-  
TREBUJENA - JUAN BERNABE



<b>Código Seguro De Verificación:</b>	TP6zbRCB6h6qmKVx8agLkw==	<b>Estado</b>	<b>Fecha y hora</b>
<b>Firmado Por</b>	Josefa Ganformina Dorantes	Firmado	07/03/2022 10:41:03
<b>Observaciones</b>	DILIGENCIA. Para hacer constar que este documento ha sido APROBADO INICIALMENTE por el Pleno de este Ayuntamiento, en sesión celebrada el día 23 de febrero de 2022. LA SECRETARIA ACCIDENTAL.	<b>Página</b>	338/2041
<b>Url De Verificación</b>	<a href="https://portal.dipusevilla.es/vfirmaAytos/code/TP6zbRCB6h6qmKVx8agLkw==">https://portal.dipusevilla.es/vfirmaAytos/code/TP6zbRCB6h6qmKVx8agLkw==</a>		



**CUESTA LEBRIJA-TREBUJENA-R. JUAN BERNABE**

**ESPACIOS DEPORTIVOS:**

**ESPACIOS COMPLEMENTARIOS:**

Vestuarios:	<input type="checkbox"/>
Nº Vestuarios Colectivos:	<input type="text"/>
Superficie:	607,74 mL
Aseos Públicos:	<input type="checkbox"/>
Almacén Deportivo:	<input type="checkbox"/>
Gradas:	<input type="checkbox"/>
Nº Plazas de Pie:	<input type="text"/>
Nº Plazas Sentadas:	<input type="text"/>
Cubierta:	<input type="text"/>
Tipo:	<input type="text"/>
Taller de Mantenimiento:	<input type="checkbox"/>
Aparcamiento Bicicletas:	<input type="checkbox"/>
Aparcamiento Propio o en las Inmediaciones:	<input checked="" type="checkbox"/>

**ESPACIOS DEPORTIVOS EXISTENTES:**

Carril Bici (607,74mL SurOeste)	<input type="text"/>
<input type="text"/>	<input type="text"/>
<input type="text"/>	<input type="text"/>
<input type="text"/>	<input type="text"/>

**SERVICIOS AUXILIARES:**

<input type="checkbox"/> Bar:
<input type="checkbox"/> Oficinas:
<input type="checkbox"/> Almacén:
<input type="checkbox"/> Sala de Exposiciones:
<input checked="" type="checkbox"/> Zona Infantil:
<input type="checkbox"/> Salón de Actos:
<input type="checkbox"/> Sala de Lectura:
<input type="checkbox"/> Control de Acceso:
<input type="checkbox"/> Aula de Formación:
<input type="checkbox"/> Transporte Colectivo:
<input type="checkbox"/> Desfibrilador Permanente:
<input checked="" type="checkbox"/> Uso Nocturno:
<input type="checkbox"/> Servicios Comerciales:
<input type="checkbox"/> Integración de un centro de carácter sociocultural o comercial:

**ENERGÍAS RENOVABLES:**

<input type="checkbox"/> Solar Térmica (ACS):	<input type="checkbox"/> Caldera de Gasoil (Diesel):
<input type="checkbox"/> Solar Fotovoltáica:	<input type="checkbox"/> Caldera de Biomasa (Pellet):

**ENTIDADES TITULARES:**

Propiedad:	Publica
Subclasificación:	Administración Local
Entidad:	Ayuntamiento

**ENTIDADES GESTORAS**

Caracter:	Publica
Subclasificación:	Administración Local
Entidad:	Ayuntamiento

**OBSERVACIONES:**

- Se encuentra en buenas condiciones

**EFICIENCIA ENERGÉTICA:**

<input type="checkbox"/> Diseño Bioclimático:
<input type="checkbox"/> Diseño Ecoeficiente:

**TRATAMIENTO DE RESIDUOS**

<input type="checkbox"/> Previo a la Recogida:
<input type="checkbox"/> Separación

**CALIFICACIÓN ENERGÉTICA:**

<input type="checkbox"/> Tipo de Edificación :
<input type="checkbox"/> Calificación Enegetica:

**PROTECCIÓN CONTRA INCENDIOS:**

<input type="checkbox"/> Alumbrado de Emergencia :
<input type="checkbox"/> Boca de Incendios Equipada:
<input type="checkbox"/> Extintores Portátiles
<input type="checkbox"/> Detección:

**G.-ESPACIOS DE ACTIVIDAD TERRESTRE "CARRILES BICI"**

- 66. CARRIL BICI AVDA DOCTOR JOSÉ VIEL-CENTRO COMERCIAL LIDL (INSCRIPCIÓN)
- 67. CARRIL BICI ANTONIO CALVO RUIZ (INSCRIPCIÓN)
- 68. CARRIL BICI AVDA VICENTE ALEXANDRE-INCIO AVDA JOSÉ BERGAMIN (INSCRIPCIÓN)
- 69. CARRIL BICI CUESTA LEBRIJA-TREBUJENA - JUAN BERNABE (INSCRIPCIÓN)**
- 70. CARRIL BICI ZONA INDUSTRIAL-AV. CAÑADA REAL (INSCRIPCIÓN)
- 71. CARRIL BICI AVDA JOSÉ BERGAMIN-CEIP JOSEFA GAVALA (INSCRIPCIÓN)
- 72. CARRIL BICI CALLE CAÑADA DEL RINCON MAILLO-CALLE DAMASO ALONSO (INSCRIPCIÓN)
- 73. CARRIL BICI AVDA MIGUEL DE UNAMUNO - AVDA JOSÉ BERGAMIN (INSCRIPCIÓN)
- 74. CARRIL BICI CALLE DAMASO ALONSO (INSCRIPCIÓN)
- 75. CARRIL BICI AVDA. JUAN RAMÓN JIMÉNEZ (INSCRIPCIÓN)
- 76. CARRIL BICI- CALLE MARIANO JOSÉ DE LARRA (INSCRIPCIÓN)



<b>Código Seguro De Verificación:</b>	TP6zbRCB6h6qmKVx8agLkw==	<b>Estado</b>	<b>Fecha y hora</b>
<b>Firmado Por</b>	Josefa Ganformina Dorantes	Firmado	07/03/2022 10:41:03
<b>Observaciones</b>	DILIGENCIA. Para hacer constar que este documento ha sido APROBADO INICIALMENTE por el Pleno de este Ayuntamiento, en sesión celebrada el día 23 de febrero de 2022. LA SECRETARIA ACCIDENTAL.	<b>Página</b>	339/2041
<b>Url De Verificación</b>	<a href="https://portal.dipusevilla.es/vfirmaAytos/code/TP6zbRCB6h6qmKVx8agLkw==">https://portal.dipusevilla.es/vfirmaAytos/code/TP6zbRCB6h6qmKVx8agLkw==</a>		



## CARRIL BICI CUESTA LEBRIJA-TREBUJENA-R. JUAN BERNABE

## ESPACIOS DEPORTIVOS:

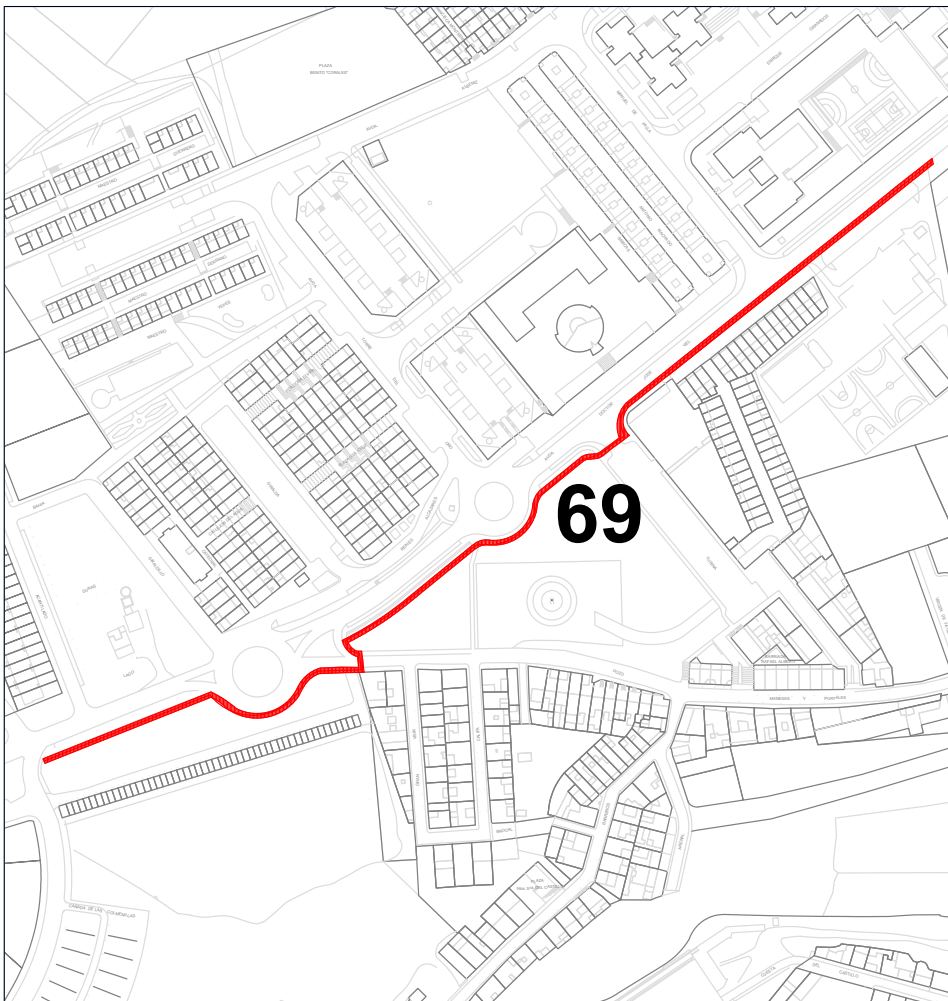
### OBSERVACIONES:

Actividad Deportiva Principal:	Ciclismo
Actividades Secundarias:	
Climatización:	

### ESPACIOS COMPLEMENTARIOS:

Aseo Publico:	<input type="checkbox"/>	Compartido con Otras Instalaciones:	<input type="checkbox"/>
Aseo Adaptado:	<input type="checkbox"/>	Compartido con Otras Instalaciones:	<input type="checkbox"/>
Vestuarios:	<input type="checkbox"/>	Compartido con Otras Instalaciones:	<input type="checkbox"/>
Vestuario Adaptado:	<input type="checkbox"/>	Compartido con Otras Instalaciones:	<input type="checkbox"/>
Gradas:	<input type="checkbox"/>	Plaza Reservada Accesible:	<input type="checkbox"/>

PLANIMETRIA ESCALA 1:2500



### G-ESPACIOS DE ACTIVIDAD TERRESTRE "CARRILES BICI"

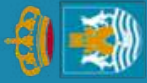
- 66. CARRIL BICI AVDA DOCTOR JOSE VIEL-CENTRO COMERCIAL LIDL (INSCRIPCIÓN).
- 67. CARRIL BICI ANTONIO CALVO RUIZ (INSCRIPCIÓN).
- 68. CARRIL BICI AVDA VICENTE ALEXANDRE-INICIO AVDA JOSE BERGAMIN (INSCRIPCIÓN).
- 69. CARRIL BICI CUESTA LEBRIJA-TREBUJENA - JUAN BERNABE (INSCRIPCIÓN).**
- 70. CARRIL BICI ZONA INDUSTRIAL-AV. CAÑADA REAL (INSCRIPCIÓN).
- 71. CARRIL BICI AVDA JOSE BERGAMIN-CEIP JOSEFA GAVALA (INSCRIPCIÓN).
- 72. CARRIL BICI CALLE CAÑADA DEL RINCON MAILLO-CALLE DAMASO ALONSO (INSCRIPCIÓN).
- 73. CARRIL BICI AVDA MIGUEL DE UNAMUNO - AVDA. JOSE BERGAMIN (INSCRIPCIÓN).
- 74. CARRIL BICI CALLE DAMASO ALONSO (INSCRIPCIÓN).
- 75. CARRIL BICI AVDA. JUAN RAMON JIMENEZ (INSCRIPCIÓN).
- 78. CARRIL BICI- CALLE MARIANO JOSE DE LARRA (INSCRIPCIÓN).



Ayuntamiento de Lebrija  
**PLAN LOCAL DE  
 INSTALACIONES Y  
 EQUIPAMIENTOS DEPORTIVOS**

<b>Código Seguro De Verificación:</b>	TP6zbRCB6h6qmKVx8agLkw==	<b>Estado</b>	Fecha y hora
<b>Firmado Por</b>	Josefa Ganformina Dorantes	Firmado	07/03/2022 10:41:03
<b>Observaciones</b>	DILIGENCIA. Para hacer constar que este documento ha sido APROBADO INICIALMENTE por el Pleno de este Ayuntamiento, en sesión celebrada el día 23 de febrero de 2022. LA SECRETARIA ACCIDENTAL.	<b>Página</b>	340/2041
<b>Url De Verificación</b>	<a href="https://portal.dipusevilla.es/vfirmaAytos/code/TP6zbRCB6h6qmKVx8agLkw==">https://portal.dipusevilla.es/vfirmaAytos/code/TP6zbRCB6h6qmKVx8agLkw==</a>		





Ayuntamiento de Lebrija  
Patronato Municipal de Deportes

## PLAN LOCAL DE INSTALACIONES Y EQUIPAMIENTOS DEPORTIVOS DE LEBRIJA

# FICHAS

G.-ESPACIOS DE ACTIVIDAD TERRESTRE  
"CARRILES BICI"  
CARRIL BICI ZONA INDUSTRIAL-  
AV. CAÑADA REAL



<b>Código Seguro De Verificación:</b>	TP6zbRCB6h6qmKVx8agLkw==	<b>Estado</b>	<b>Fecha y hora</b>
<b>Firmado Por</b>	Josefa Ganformina Dorantes	Firmado	07/03/2022 10:41:03
<b>Observaciones</b>	DILIGENCIA. Para hacer constar que este documento ha sido APROBADO INICIALMENTE por el Pleno de este Ayuntamiento, en sesión celebrada el día 23 de febrero de 2022. LA SECRETARIA ACCIDENTAL.	<b>Página</b>	341/2041
<b>Url De Verificación</b>	<a href="https://portal.dipusevilla.es/vfirmaAytos/code/TP6zbRCB6h6qmKVx8agLkw==">https://portal.dipusevilla.es/vfirmaAytos/code/TP6zbRCB6h6qmKVx8agLkw==</a>		



NA INDUSTRIAL - AVDA. CAÑADA REAL

ESPACIOS DEPORTIVOS:

ESPACIOS COMPLEMENTARIOS:

Vestuarios:

Nº Vestuarios Colectivos:

Superficie:

Aseos Públicos:

Almacén Deportivo:

Gradas:

Nº Plazas de Pie:

Nº Plazas Sentadas:

Cubierta:

Tipo:

Taller de Mantenimiento:

Aparcamiento Bicicletas:

Aparcamiento Propio o en las Inmediaciones:

ESPACIOS DEPORTIVOS EXISTENTES:

SERVICIOS AUXILIARES:

Bar:

Oficinas:

Almacén:

Sala de Exposiciones:

Zona Infantil:

Salón de Actos:

Sala de Lectura:

Control de Acceso:

Aula de Formación:

Transporte Colectivo:

Desfibrilador Permanente:

Uso Nocturno:

Servicios Comerciales:

Integración de un centro de caracter sociocultural o comercial:

ENERGÍAS RENOVABLES:

Solar Térmica (ACS):

Solar Fotovoltaica:

Caldera de Gasoil (Diesel):

Caldera de Biomasa (Pellet):

ENTIDADES TITULARES:

Propiedad:

Subclasificación:

Entidad:

ENTIDADES GESTORAS:

Subclasificación:

Entidad:

OBSERVACIONES:

EFICIENCIA ENERGÉTICA:

Diseño Bioclimático:

Diseño Ecoeficiente:

TRATAMIENTO DE RESIDUOS

Previo a la Recogida:

Separación

CALIFICACIÓN ENERGÉTICA:

Tipo de Edificación :

Calificación Energética:

PROTECCIÓN CONTRA INCENDIOS:

Alumbrado de Emergencia :

Boca de Incendios Equipada:

Extintores Portátiles

Detección:

6-ESPACIOS DE ACTIVIDAD TERRESTRE "CARRILES BICI"

- 66. CARRIL BICI AVDA DOCTOR JOSE VIEL-CENTRO COMERCIAL LID. (INSCRIPCIÓN).
- 67. CARRIL BICI ANTONIO CALVO RUIZ (INSCRIPCIÓN).
- 68. CARRIL BICI AVDA VICENTE ALEXANDRE-INICIO AVDA JOSE BERGAMIN (INSCRIPCIÓN).
- 69. CARRIL BICI CUESTA LEBRIJA-FREBUJENA - JUAN BERNABE (INSCRIPCIÓN).
- 70. CARRIL BICI ZONA INDUSTRIAL-AV. CAÑADA REAL (INSCRIPCIÓN).
- 71. CARRIL BICI AVDA JOSE BERGAMIN-CEIP JOSEFA GAWALA (INSCRIPCIÓN).
- 72. CARRIL BICI CALLE CAÑADA DEL RINCÓN MAILLO-CALLE DAMASO ALONSO (INSCRIPCIÓN).
- 73. CARRIL BICI AVDA MIGUEL DE UNAMUNO - AVDA JOSE BERGAMIN (INSCRIPCIÓN).
- 74. CARRIL BICI CALLE DAMASO ALONSO (INSCRIPCIÓN).
- 75. CARRIL BICI AVDA JUAN RAMON JIMENEZ (INSCRIPCIÓN).
- 76. CARRIL BICI CALLE MARIANO JOSE DE LARRA (INSCRIPCIÓN).



Código Seguro De Verificación:	TP6zbRCB6h6qmKVx8agLkw==	Estado	Fecha y hora
Firmado Por	Josefa Ganfornina Dorantes	Firmado	07/03/2022 10:41:03
Observaciones	DILIGENCIA. Para hacer constar que este documento ha sido APROBADO INICIALMENTE por el Pleno de este Ayuntamiento, en sesión celebrada el día 23 de febrero de 2022. LA SECRETARÍA ACCIDENTAL.	Página	342/2041
Url De Verificación	<a href="https://portal.dipusevilla.es/vfirmaAytos/code/TP6zbRCB6h6qmKVx8agLkw==">https://portal.dipusevilla.es/vfirmaAytos/code/TP6zbRCB6h6qmKVx8agLkw==</a>		



OBSERVACIONES:

Actividad Deportiva Principal:

Actividades Secundarias:

Climatización:

ESPACIOS COMPLEMENTARIOS:

Aseos Publicos:  Compartido con Otras Instalaciones:

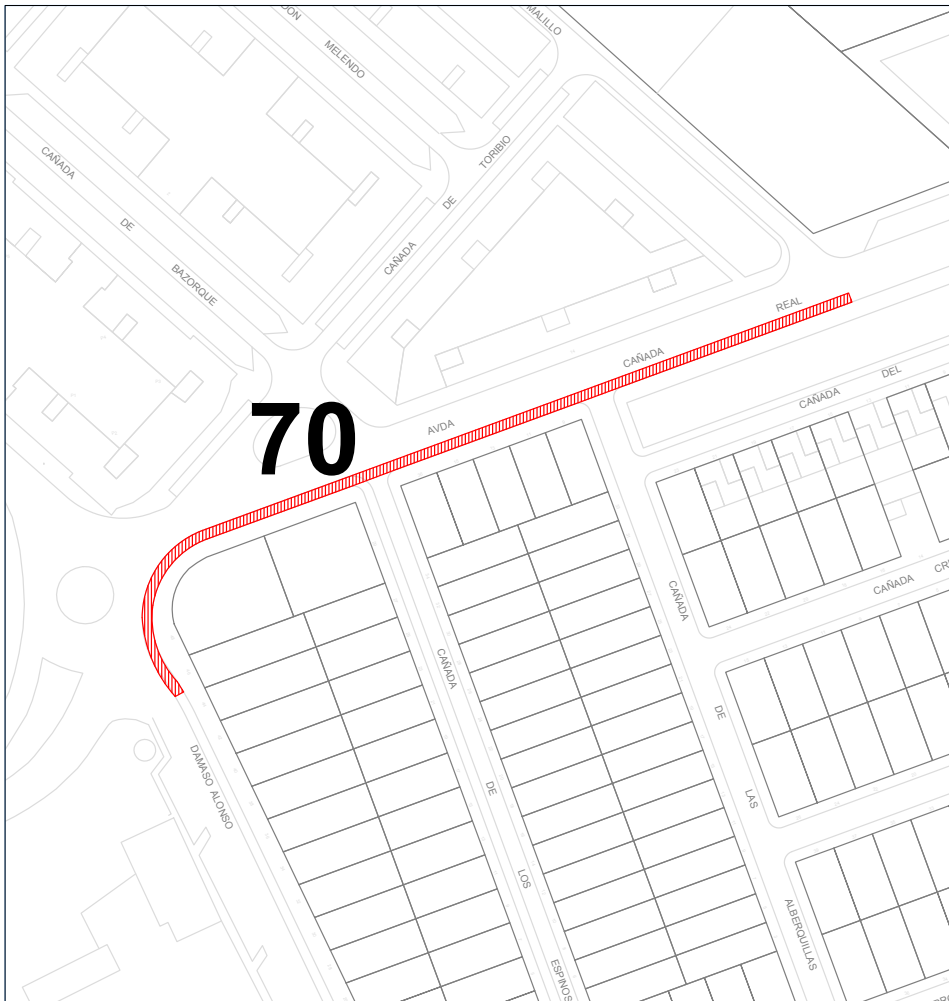
Aseo Adaptado:  Compartido con Otras Instalaciones:

Vestuarios:  Compartido con Otras Instalaciones:

Vestuario Adaptado:  Compartido con Otras Instalaciones:

Gradas:  Plaza Reservada Accesible:

PLANIMETRIA ESCALA 1:1000



G-ESPACIOS DE ACTIVIDAD TERRESTRE "CARRILES BICI"

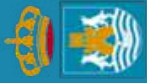
- 66. CARRIL BICI AVDA DOCTOR JOSE VIEL-CENTRO COMERCIAL LIDI. (INSCRIPCIÓN).
- 67. CARRIL BICI ANTONIO CALVO RUIZ (INSCRIPCIÓN).
- 68. CARRIL BICI AVDA VICENTE ALEXANDRE-INICIO AVDA JOSE BERGAMIN (INSCRIPCIÓN).
- 69. CARRIL BICI CUESTA LEBRIJA-TREBUJENA - JUAN BERNABE (INSCRIPCIÓN).
- 70. CARRIL BICI ZONA INDUSTRIAL-AV. CAÑADA REAL (INSCRIPCIÓN).**
- 71. CARRIL BICI AVDA JOSE BERGAMIN-CEIP JOSEFA GAVALA (INSCRIPCIÓN).
- 72. CARRIL BICI CALLE CAÑADA DEL RINCON MAILLO-CALLE DAMASO ALONSO (INSCRIPCIÓN).
- 73. CARRIL BICI AVDA MIGUEL DE UNAMUNO - AVDA JOSE BERGAMIN (INSCRIPCIÓN).
- 74. CARRIL BICI CALLE DAMASO ALONSO (INSCRIPCIÓN).
- 75. CARRIL BICI AVDA JUAN RAMON JIMENEZ (INSCRIPCIÓN).
- 76. CARRIL BICI- CALLE MARIANO JOSE DE LARRA (INSCRIPCIÓN).



Ayuntamiento de Lebrija  
**PLAN LOCAL DE  
 INSTALACIONES Y  
 EQUIPAMIENTOS DEPORTIVOS**

<b>Código Seguro De Verificación:</b>	TP6zbRCB6h6qmKVx8agLkw==	<b>Estado</b>	<b>Fecha y hora</b>
<b>Firmado Por</b>	Josefa Ganfornina Dorantes	Firmado	07/03/2022 10:41:03
<b>Observaciones</b>	DILIGENCIA. Para hacer constar que este documento ha sido APROBADO INICIALMENTE por el Pleno de este Ayuntamiento, en sesión celebrada el día 23 de febrero de 2022. LA SECRETARIA ACCIDENTAL.	<b>Página</b>	343/2041
<b>Url De Verificación</b>	<a href="https://portal.dipusevilla.es/vfirmaAytos/code/TP6zbRCB6h6qmKVx8agLkw==">https://portal.dipusevilla.es/vfirmaAytos/code/TP6zbRCB6h6qmKVx8agLkw==</a>		





Ayuntamiento de Lebrija  
Patronato Municipal de Deportes

## PLAN LOCAL DE INSTALACIONES Y EQUIPAMIENTOS DEPORTIVOS DE LEBRIJA

# FICHAS

G.-ESPACIOS DE ACTIVIDAD TERRESTRE  
"CARRILES BICI"  
CARRIL BICI AVDA JOSE  
BERGAMIN-CEIP JOSEFA GAVALA



<b>Código Seguro De Verificación:</b>	TP6zbRCB6h6qmKVx8agLkw==	<b>Estado</b>	<b>Fecha y hora</b>
<b>Firmado Por</b>	Josefa Ganformina Dorantes	Firmado	07/03/2022 10:41:03
<b>Observaciones</b>	DILIGENCIA. Para hacer constar que este documento ha sido APROBADO INICIALMENTE por el Pleno de este Ayuntamiento, en sesión celebrada el día 23 de febrero de 2022. LA SECRETARIA ACCIDENTAL.	<b>Página</b>	344/2041
<b>Url De Verificación</b>	<a href="https://portal.dipusevilla.es/vfirmaAytos/code/TP6zbRCB6h6qmKVx8agLkw==">https://portal.dipusevilla.es/vfirmaAytos/code/TP6zbRCB6h6qmKVx8agLkw==</a>		





ESPACIOS COMPLEMENTARIOS:

Vestuarios:

Nº Vestuarios Colectivos:

Superficie:

Aseos Públicos:

Almacén Deportivo:

Gradas:

Nº Plazas de Pie:

Nº Plazas Sentadas:

Cubierta:

Tipo:

Taller de Mantenimiento:

Aparcamiento Bicicletas:

Aparcamiento Propio o en las Inmediaciones:

ESPACIOS DEPORTIVOS EXISTENTES:

SERVICIOS AUXILIARES:

Bar:

Oficinas:

Almacén:

Sala de Exposiciones:

Zona Infantil:

Salón de Actos:

Sala de Lectura:

Control de Acceso:

Aula de Formación:

Transporte Colectivo:

Desfibrilador Permanente:

Uso Nocturno:

Servicios Comerciales:

Integración de un centro de carácter sociocultural o comercial:

ENERGÍAS RENOVABLES:

Solar Térmica (ACS):

Solar Fotovoltaica:

Caldera de Gasoil (Diesel):

Caldera de Biomasa (Pellet):

ENTIDADES TITULARES:

Propiedad:

Subclasificación:

Entidad:

ENTIDADES GESTORAS:

Caracter:

Subclasificación:

Entidad:

OBSERVACIONES:

EFICIENCIA ENERGÉTICA:

Diseño Bioclimático:

Diseño Ecoeficiente:

TRATAMIENTO DE RESIDUOS:

Previo a la Recogida:

Separación:

CALIFICACIÓN ENERGÉTICA:

Tipo de Edificación:

Calificación Energética:

PROTECCIÓN CONTRA INCENDIOS:

Alumbrado de Emergencia:

Boca de Incendios Equipada:

Extintores Portátiles:

Detección:

G. ESPACIOS DE ACTIVIDAD TERRESTRE "CARRILES BICI"

- 66. CARRIL BICI AVDA DOCTOR JOSE VIEL-CENTRO COMERCIAL LIDL (INSCRIPCIÓN).
- 67. CARRIL BICI ANTONIO CALVO RUIZ (INSCRIPCIÓN).
- 68. CARRIL BICI AVDA VICENTE ALEXANDRE-INICIO AVDA JOSE BERGAMIN (INSCRIPCIÓN).
- 69. CARRIL BICI CUESTA LEBRIJA-TREBUENA - JUAN BERNABE (INSCRIPCIÓN).
- 70. CARRIL BICI ZONA INDUSTRIAL-AV. CAÑADA REAL (INSCRIPCIÓN).
- 71. CARRIL BICI AVDA JOSE BERGAMIN-CEIP JOSEFA GAVALA (INSCRIPCIÓN).**
- 72. CARRIL BICI CALLE CAÑADA DEL RINCON MAILLO-CALLE DAMASO ALONSO (INSCRIPCIÓN).
- 73. CARRIL BICI AVDA MIGUEL DE UNAMUNO - AVDA. JOSE BERGAMIN (INSCRIPCIÓN).
- 74. CARRIL BICI CALLE DAMASO ALONSO (INSCRIPCIÓN).
- 75. CARRIL BICI AVDA. JUAN RAMON JIMENEZ (INSCRIPCIÓN).
- 76. CARRIL BICI- CALLE MARIANO JOSE DE LARRA (INSCRIPCIÓN).



<b>Código Seguro De Verificación:</b>	TP6zbRCB6h6qmKVx8agLkw==	<b>Estado</b>	<b>Fecha y hora</b>
<b>Firmado Por</b>	Josefa Ganformina Dorantes	Firmado	07/03/2022 10:41:03
<b>Observaciones</b>	DILIGENCIA. Para hacer constar que este documento ha sido APROBADO INICIALMENTE por el Pleno de este Ayuntamiento, en sesión celebrada el día 23 de febrero de 2022. LA SECRETARIA ACCIDENTAL.	<b>Página</b>	345/2041
<b>Url De Verificación</b>	<a href="https://portal.dipusevilla.es/vfirmaAytos/code/TP6zbRCB6h6qmKVx8agLkw==">https://portal.dipusevilla.es/vfirmaAytos/code/TP6zbRCB6h6qmKVx8agLkw==</a>		



OBSERVACIONES:

ESPACIOS COMPLEMENTARIOS:

Actividad Deportiva Principal:

Actividades Secundarias:

Climatización:

Aseos Publicos:  Compartido con Otras Instalaciones:

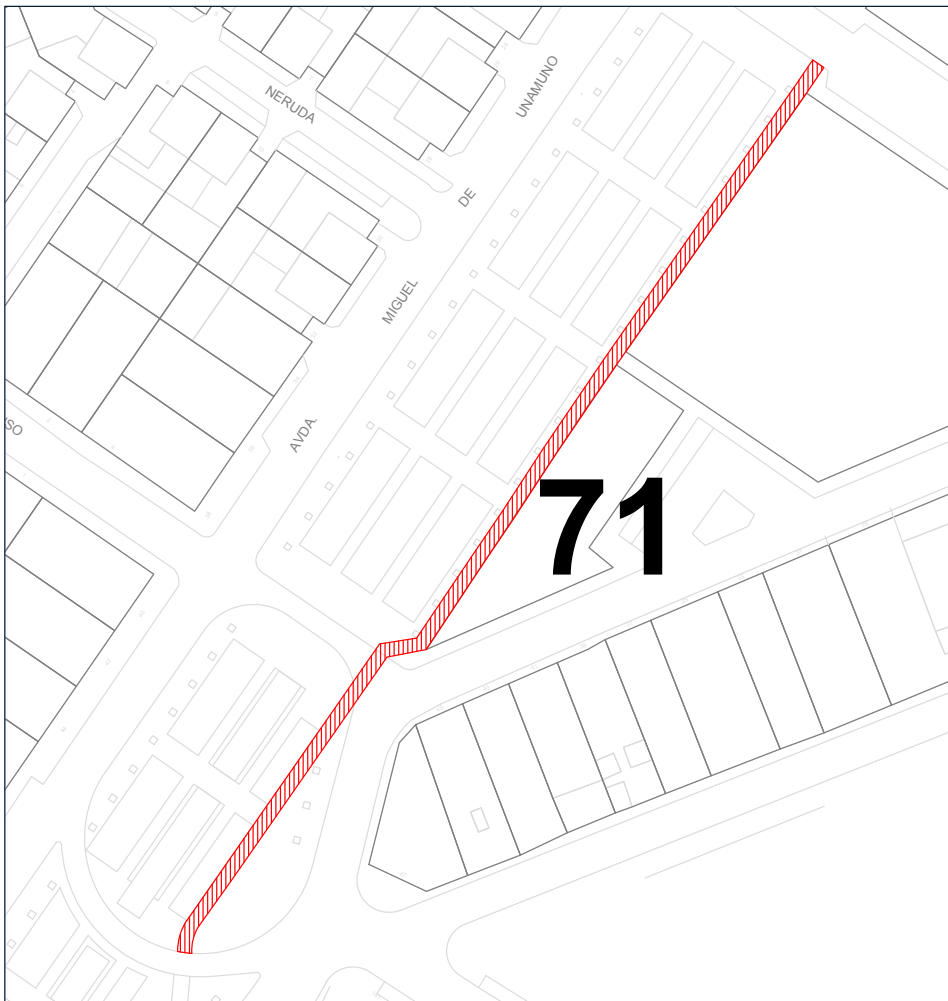
Aseo Adaptado:  Compartido con Otras Instalaciones:

Vestuarios:  Compartido con Otras Instalaciones:

Vestuario Adaptado:  Compartido con Otras Instalaciones:

Gradas:  Plaza Reservada Accesible:

PLANIMETRIA ESCALA 1:750



G.-ESPACIOS DE ACTIVIDAD TERRESTRE "CARRILES BICI"

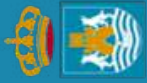
- 66. CARRIL BICI AVDA DOCTOR JOSE VIEL-CENTRO COMERCIAL LIDL (INSCRIPCIÓN).
- 67. CARRIL BICI ANTONIO CALVO RUIZ (INSCRIPCIÓN).
- 68. CARRIL BICI AVDA VICENTE ALEXANDRE-INICIO AVDA JOSE BERGAMIN (INSCRIPCIÓN).
- 69. CARRIL BICI CUESTA LEBRIJA-TREBUENA - JUAN BERRIABE (INSCRIPCIÓN).
- 70. CARRIL BICI ZONA INDUSTRIAL- AV. CAÑADA REAL (INSCRIPCIÓN).
- 71. CARRIL BICI AVDA JOSE BERGAMIN-CEIP JOSEFA GAVALA (INSCRIPCIÓN).**
- 72. CARRIL BICI CALLE CAÑADA DEL RINCÓN MALLO-CALLE DAMASO ALONSO (INSCRIPCIÓN).
- 73. CARRIL BICI AVDA MIGUEL DE UNAMUNO - AVDA JOSE BERGAMIN (INSCRIPCIÓN).
- 74. CARRIL BICI CALLE DAMASO ALONSO (INSCRIPCIÓN).
- 75. CARRIL BICI AVDA. JUAN RAMÓN JIMÉNEZ (INSCRIPCIÓN).
- 76. CARRIL BICI- CALLE MARIANO JOSE DE LARRA (INSCRIPCIÓN).



Ayuntamiento de Lebrija  
**PLAN LOCAL DE  
 INSTALACIONES Y  
 EQUIPAMIENTOS DEPORTIVOS**

<b>Código Seguro De Verificación:</b>	TP6zbRCB6h6qmKVx8agLkw==	<b>Estado</b>	<b>Fecha y hora</b>
<b>Firmado Por</b>	Josefa Ganformina Dorantes	Firmado	07/03/2022 10:41:03
<b>Observaciones</b>	DILIGENCIA. Para hacer constar que este documento ha sido APROBADO INICIALMENTE por el Pleno de este Ayuntamiento, en sesión celebrada el día 23 de febrero de 2022. LA SECRETARIA ACCIDENTAL.	<b>Página</b>	346/2041
<b>Url De Verificación</b>	<a href="https://portal.dipusevilla.es/vfirmaAytos/code/TP6zbRCB6h6qmKVx8agLkw==">https://portal.dipusevilla.es/vfirmaAytos/code/TP6zbRCB6h6qmKVx8agLkw==</a>		





Ayuntamiento de Lebrija  
Patronato Municipal de Deportes

## PLAN LOCAL DE INSTALACIONES Y EQUIPAMIENTOS DEPORTIVOS DE LEBRIJA

# FICHAS

G.-ESPACIOS DE ACTIVIDAD TERRESTRE  
"CARRILES BICI"  
CARRIL BICI CALLE CAÑADA DEL RINCON  
MAILLO-CALLE DAMASO ALONSO



<b>Código Seguro De Verificación:</b>	TP6zbRCB6h6qmKVx8agLkw==	<b>Estado</b>	<b>Fecha y hora</b>
<b>Firmado Por</b>	Josefa Ganformina Dorantes	Firmado	07/03/2022 10:41:03
<b>Observaciones</b>	DILIGENCIA. Para hacer constar que este documento ha sido APROBADO INICIALMENTE por el Pleno de este Ayuntamiento, en sesión celebrada el día 23 de febrero de 2022. LA SECRETARIA ACCIDENTAL.	<b>Página</b>	3477/2041
<b>Url De Verificación</b>	<a href="https://portal.dipusevilla.es/vfirmaAytos/code/TP6zbRCB6h6qmKVx8agLkw==">https://portal.dipusevilla.es/vfirmaAytos/code/TP6zbRCB6h6qmKVx8agLkw==</a>		



**CALLE CAÑADA DEL RINCON MALILLO - CALLE DÁMASO ALONSO**

**ESPACIOS DEPORTIVOS:**

**ESPACIOS COMPLEMENTARIOS:**

Vestuarios:

Nº Vestuarios Colectivos:

Superficie:

Aseos Públicos:

Almacén Deportivo:

Gradas:

Nº Plazas de Pie:

Nº Plazas Sentadas:

Cubierta:

Tipo:

Taller de Mantenimiento:

Aparcamiento Bicicletas:

Aparcamiento Propio o en las Inmediaciones:

**ESPACIOS DEPORTIVOS EXISTENTES:**

**SERVICIOS AUXILIARES:**

Bar:

Oficinas:

Almacén:

Sala de Exposiciones:

Zona Infantil

Salón de Actos:

Sala de Lectura:

Control de Acceso:

Aula de Formación:

Transporte Colectivo:

Desfibrilador Permanente:

Uso Nocturno

Servicios Comerciales:

Integración de un centro de carácter sociocultural o comercial:

**ENERGÍAS RENOVABLES:**

Solar Térmica (ACS):  Caldera de Gasoil (Diesel):

Solar Fotovoltáica:  Caldera de Biomasa (Pellet):

**ENTIDADES TITULARES:**

Propiedad:

Subclasificación:

Entidad:

**ENTIDADES GESTORAS**

Caracter:

Subclasificación:

Entidad:

**OBSERVACIONES:**

**EFICIENCIA ENERGÉTICA:**

Diseño Bioclimático:

Diseño Ecoeficiente:

**TRATAMIENTO DE RESIDUOS**

Previo a la Recogida:

Separación

**CALIFICACIÓN ENERGÉTICA:**

Tipo de Edificación :

Calificación Energética:

**PROTECCIÓN CONTRA INCENDIOS:**

Alumbrado de Emergencia :

Boca de Incendios Equipada:

Extintores Portátiles

Detección:

**G.-ESPACIOS DE ACTIVIDAD TERRESTRE "CARRILES BICI"**

- 66. CARRIL BICI AVDA DOCTOR JOSE VIEL-CENTRO COMERCIAL LIDL (INSCRIPCIÓN).
- 67. CARRIL BICI ANTONIO CALVO RUIZ (INSCRIPCIÓN).
- 68. CARRIL BICI AVDA VICENTE ALEXANDRE-INCIO AVDA JOSE BERGAMIN (INSCRIPCIÓN).
- 69. CARRIL BICI CUESTA LEBRUA-TREBUJENA - JUAN BERNABE (INSCRIPCIÓN).
- 70. CARRIL BICI ZONA INDUSTRIAL-AV. CAÑADA REAL (INSCRIPCIÓN).
- 71. CARRIL BICI AVDA JOSE BERGAMIN-CEIP JOSEFA GAVALA (INSCRIPCIÓN).
- 72. CARRIL BICI CALLE CAÑADA DEL RINCON MALILLO-CALLE DÁMASO ALONSO (INSCRIPCIÓN).**
- 73. CARRIL BICI AVDA MIGUEL DE UNAMUNO - AVDA. JOSE BERGAMIN (INSCRIPCIÓN).
- 74. CARRIL BICI CALLE DÁMASO ALONSO (INSCRIPCIÓN).
- 75. CARRIL BICI AVDA. JUAN RAMON JIMENEZ (INSCRIPCIÓN).
- 76. CARRIL BICI CALLE MARIANO JOSE DE LARRA. (INSCRIPCIÓN).



<b>Código Seguro De Verificación:</b>	TP6zbRCB6h6qmKVx8agLkw==	<b>Estado</b>	<b>Fecha y hora</b>
<b>Firmado Por</b>	Josefa Ganformina Dorantes	Firmado	07/03/2022 10:41:03
<b>Observaciones</b>	DILIGENCIA. Para hacer constar que este documento ha sido APROBADO INICIALMENTE por el Pleno de este Ayuntamiento, en sesión celebrada el día 23 de febrero de 2022. LA SECRETARIA ACCIDENTAL.	<b>Página</b>	348/2041
<b>Url De Verificación</b>	<a href="https://portal.dipusevilla.es/vfirmaAytos/code/TP6zbRCB6h6qmKVx8agLkw==">https://portal.dipusevilla.es/vfirmaAytos/code/TP6zbRCB6h6qmKVx8agLkw==</a>		



**CALLE CAÑADA DEL RINCON MALILLO - CALLE DÁMASO ALONSO**

**ESPACIOS DEPORTIVOS:**

**OBSERVACIONES:**

Actividad Deportiva Principal:

Actividades Secundarias:

Climatización:

**ESPACIOS COMPLEMENTARIOS:**

Aseos Públicos:  Compartido con Otras Instalaciones:

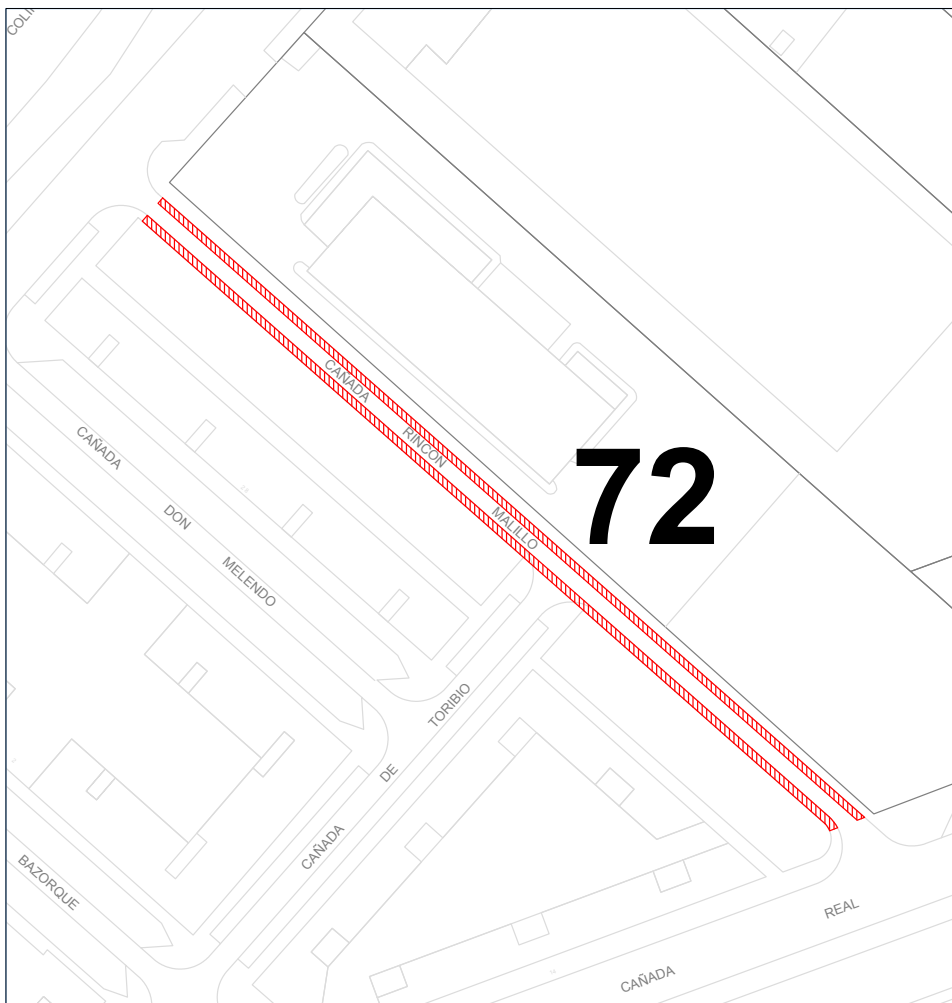
Aseo Adaptado:  Compartido con Otras Instalaciones:

Vestuarios:  Compartido con Otras Instalaciones:

Vestuario Adaptado:  Compartido con Otras Instalaciones:

Gradas:  Plaza Reservada Accesible:

**PLANIMETRIA ESCALA 1:500**



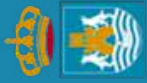
**G- ESPACIOS DE ACTIVIDAD TERRESTRE "CARRILES BICI"**

- 66. CARRIL BICI AVDA DOCTOR JOSE VIEL-CENTRO COMERCIAL LIDL (INSCRIPCIÓN).
- 67. CARRIL BICI ANTONIO CALVO RUIZ (INSCRIPCIÓN).
- 68. CARRIL BICI AVDA VICENTE ALEXANDRE-INICIO AVDA JOSE BERGAMIN (INSCRIPCIÓN).
- 69. CARRIL BICI CUESTA LEBRIJA-TREBUENA - JUAN BERNABE (INSCRIPCIÓN).
- 70. CARRIL BICI ZONA INDUSTRIAL -AV. CAÑADA REAL (INSCRIPCIÓN).
- 71. CARRIL BICI AVDA JOSE BERGAMIN-CEIP JOSEFA GAVALA (INSCRIPCIÓN).
- 72. CARRIL BICI CALLE CAÑADA DEL RINCON MALLO-CALLE DAMASO ALONSO (INSCRIPCIÓN).**
- 73. CARRIL BICI AVDA MIGUEL DE UNAMUNO - AVDA. JOSE BERGAMIN (INSCRIPCIÓN).
- 74. CARRIL BICI CALLE DAMASO ALONSO (INSCRIPCIÓN).
- 75. CARRIL BICI AVDA. JUAN RAMON JIMENEZ (INSCRIPCIÓN).
- 76. CARRIL BICI- CALLE MARIANO JOSE DE LARRA. (INSCRIPCIÓN).



<b>Código Seguro De Verificación:</b>	TP6zbRCB6h6qmKVx8agLkw==	<b>Estado</b>	<b>Fecha y hora</b>
<b>Firmado Por</b>	Josefa Ganformina Dorantes	Firmado	07/03/2022 10:41:03
<b>Observaciones</b>	DILIGENCIA. Para hacer constar que este documento ha sido APROBADO INICIALMENTE por el Pleno de este Ayuntamiento, en sesión celebrada el día 23 de febrero de 2022. LA SECRETARIA ACCIDENTAL.	<b>Página</b>	349/2041
<b>Url De Verificación</b>	<a href="https://portal.dipusevilla.es/vfirmaAytos/code/TP6zbRCB6h6qmKVx8agLkw==">https://portal.dipusevilla.es/vfirmaAytos/code/TP6zbRCB6h6qmKVx8agLkw==</a>		





Ayuntamiento de Lebrija  
Patronato Municipal de Deportes

## PLAN LOCAL DE INSTALACIONES Y EQUIPAMIENTOS DEPORTIVOS DE LEBRIJA

# FICHAS

G.-ESPACIOS DE ACTIVIDAD TERRESTRE  
"CARRILES BICI"  
CARRIL BICI AVDA MIGUEL DE  
UNAMUNO - AVDA. JOSE BERGAMIN



<b>Código Seguro De Verificación:</b>	TP6zbRCB6h6qmKVx8agLkw==	<b>Estado</b>	<b>Fecha y hora</b>
<b>Firmado Por</b>	Josefa Ganformina Dorantes	Firmado	07/03/2022 10:41:03
<b>Observaciones</b>	DILIGENCIA. Para hacer constar que este documento ha sido APROBADO INICIALMENTE por el Pleno de este Ayuntamiento, en sesión celebrada el día 23 de febrero de 2022. LA SECRETARIA ACCIDENTAL.	<b>Página</b>	350/2041
<b>Url De Verificación</b>	<a href="https://portal.dipusevilla.es/vfirmaAytos/code/TP6zbRCB6h6qmKVx8agLkw==">https://portal.dipusevilla.es/vfirmaAytos/code/TP6zbRCB6h6qmKVx8agLkw==</a>		



AVDA. MIGUEL DE UNAMUNO - AVDA. JOSE BERGAMIN

ESPACIOS DEPORTIVOS:

ESPACIOS COMPLEMENTARIOS:

Vestuarios:

Nº Vestuarios Colectivos:

Superficie:

Aseos Públicos:

Almacén Deportivo:

Gradas:

Nº Plazas de Pie:

Nº Plazas Sentadas:

Cubierta:

Tipo:

Taller de Mantenimiento:

Aparcamiento Bicicletas:

Aparcamiento Propio o en las Inmediaciones:

ESPACIOS DEPORTIVOS EXISTENTES:

SERVICIOS AUXILIARES:

Bar:

Oficinas:

Almacén:

Sala de Exposiciones:

Zona Infantil:

Salón de Actos:

Sala de Lectura:

Control de Acceso:

Aula de Formación:

Transporte Colectivo:

Desfibrilador Permanente:

Uso Nocturno:

Servicios Comerciales:

Integración de un centro de caracter sociocultural o comercial:

ENERGÍAS RENOVABLES:

Solar Térmica (ACS):

Solar Fotovoltaica:

Caldera de Gasoil (Diesel):

Caldera de Biomasa (Pellet):

ENTIDADES TITULARES:

Propiedad:

Subclasificación:

Entidad:

ENTIDADES GESTORAS

Caracter:

Subclasificación:

Entidad:

OBSERVACIONES:

EFICIENCIA ENERGÉTICA:

Diseño Bioclimático:

Diseño Ecoeficiente:

TRATAMIENTO DE RESIDUOS

Previo a la Recogida:

Separación

CALIFICACIÓN ENERGÉTICA:

Tipo de Edificación :

Calificación Enegetica:

PROTECCIÓN CONTRA INCENDIOS:

Alumbrado de Emergencia :

Boca de Incendios Equipada:

Extintores Portátiles

Detección:

G-ESPACIOS DE ACTIVIDAD TERRESTRE "CARRILES BICI"

- 66. CARRIL BICI AVDA DOCTOR JOSE VIEL CENTRO COMERCIAL LIDL (INSCRIPCIÓN).
- 67. CARRIL BICI ANTONIO CALVO RUIZ (INSCRIPCIÓN).
- 68. CARRIL BICI AVDA VICENTE ALEXANDRE INICIO AVDA JOSE BERGAMIN (INSCRIPCIÓN).
- 69. CARRIL BICI CUESTA LEBRIJA-TREBUJENA - JUAN BERNABE (INSCRIPCIÓN).
- 70. CARRIL BICI ZONA INDUSTRIAL-AV. CAÑADA REAL (INSCRIPCIÓN).
- 71. CARRIL BICI AVDA JOSE BERGAMIN-CEIP JOSEFA GAVAJA (INSCRIPCIÓN).
- 72. CARRIL BICI CALLE CAÑADA DEL RINCÓN MAILLO-CALLE DAMASO ALONSO (INSCRIPCIÓN).
- 73. CARRIL BICI AVDA MIGUEL DE UNAMUNO - AVDA. JOSE BERGAMIN (INSCRIPCIÓN).**
- 74. CARRIL BICI CALLE DAMASO ALONSO (INSCRIPCIÓN).
- 75. CARRIL BICI AVDA. JUAN RAMON JIMENEZ (INSCRIPCIÓN).
- 76. CARRIL BICI- CALLE MARIANO JOSE DE LARRA (INSCRIPCIÓN).



Código Seguro De Verificación:	TP6zbRCB6h6qmKVx8agLkw==	Estado	Fecha y hora
Firmado Por	Josefa Ganfornina Dorantes	Firmado	07/03/2022 10:41:03
Observaciones	DILIGENCIA. Para hacer constar que este documento ha sido APROBADO INICIALMENTE por el Pleno de este Ayuntamiento, en sesión celebrada el día 23 de febrero de 2022. LA SECRETARÍA ACCIDENTAL.	Página	351/2041
Url De Verificación	<a href="https://portal.dipusevilla.es/vfirmaAytos/code/TP6zbRCB6h6qmKVx8agLkw==">https://portal.dipusevilla.es/vfirmaAytos/code/TP6zbRCB6h6qmKVx8agLkw==</a>		



AVDA. MIGUEL DE UNAMUNO - AVDA. JOSE BERGAMIN

ESPACIOS DEPORTIVOS:

OBSERVACIONES:

Actividad Deportiva Principal:

Actividades Secundarias:

Climatización:

ESPACIOS COMPLEMENTARIOS:

Aseos Publicos:  Compartido con Otras Instalaciones:

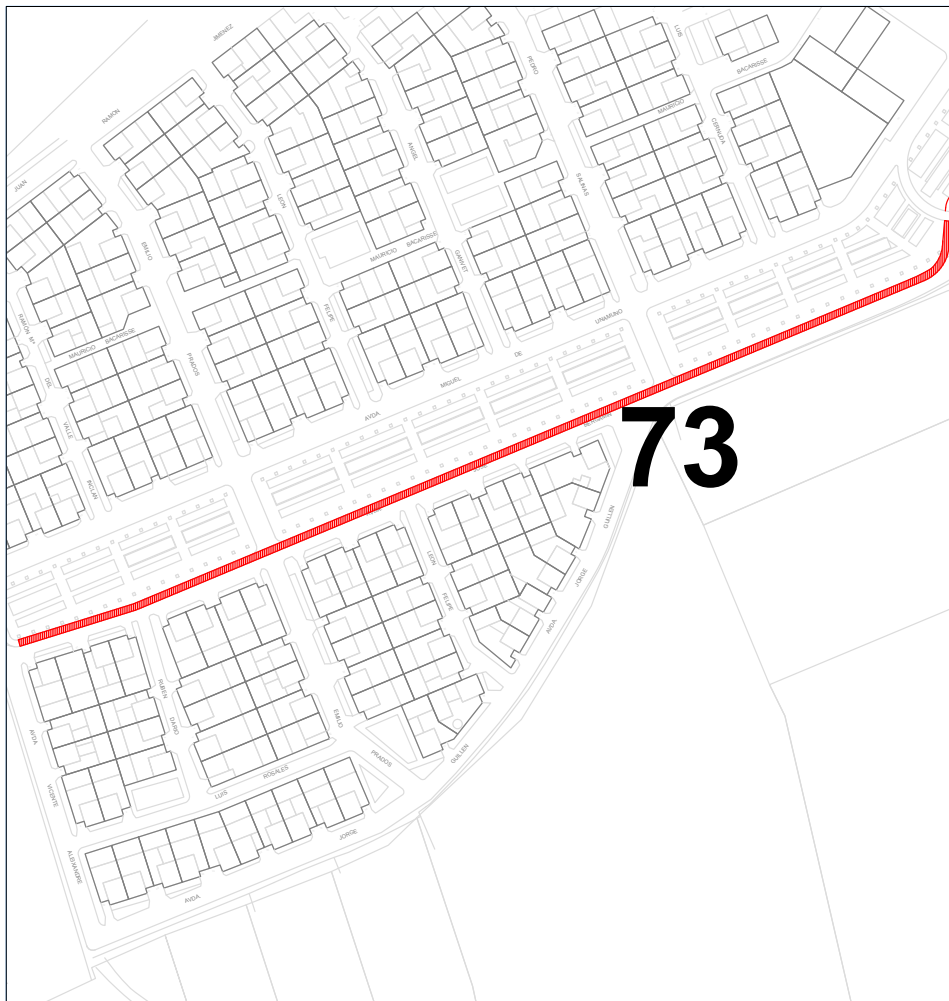
Aseo Adaptado:  Compartido con Otras Instalaciones:

Vestuarios:  Compartido con Otras Instalaciones:

Vestuario Adaptado:  Compartido con Otras Instalaciones:

Gradas:  Plaza Reservada Accesible:

PLANIMETRIA ESCALA 1:800



- G-ESPACIOS DE ACTIVIDAD TERRESTRE "CARRILES BICI"**
- 66. CARRIL BICI AVDA DOCTOR JOSE VIEL-CENTRO COMERCIAL I.D.I. (INSCRIPCIÓN).
  - 67. CARRIL BICI ANTONIO CALVO RUIZ (INSCRIPCIÓN).
  - 68. CARRIL BICI AVDA VICENTE ALEXANDRE-INICIO AVDA JOSE BERGAMIN (INSCRIPCIÓN).
  - 69. CARRIL BICI CUESTA LEBRIJA-TREBUJENA - JUAN BERNABE (INSCRIPCIÓN).
  - 70. CARRIL BICI ZONA INDUSTRIAL-AV. CAÑADA REAL (INSCRIPCIÓN).
  - 71. CARRIL BICI AVDA JOSE BERGAMIN-CEIP JOSEFA GAVALA (INSCRIPCIÓN).
  - 72. CARRIL BICI CALLE CAÑADA DEL RINCÓN MAILLO-CALLE DAMASO ALONSO (INSCRIPCIÓN).
  - 73. CARRIL BICI AVDA MIGUEL DE UNAMUNO - AVDA JOSE BERGAMIN (INSCRIPCIÓN).**
  - 74. CARRIL BICI CALLE DAMASO ALONSO (INSCRIPCIÓN).
  - 75. CARRIL BICI AVDA JUAN RAMON JIMENEZ (INSCRIPCIÓN).
  - 76. CARRIL BICI CALLE MARIANO JOSE DE LARRA (INSCRIPCIÓN).

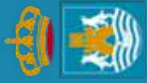


Ayuntamiento de Lebrija  
**PLAN LOCAL DE  
 INSTALACIONES Y  
 EQUIPAMIENTOS DEPORTIVOS**

<b>Código Seguro De Verificación:</b>	TP6zbRCB6h6qmKVx8agLkw==	<b>Estado</b>	<b>Fecha y hora</b>
<b>Firmado Por</b>	Josefa Ganfornina Dorantes	Firmado	07/03/2022 10:41:03
<b>Observaciones</b>	DILIGENCIA. Para hacer constar que este documento ha sido APROBADO INICIALMENTE por el Pleno de este Ayuntamiento, en sesión celebrada el día 23 de febrero de 2022. LA SECRETARIA ACCIDENTAL.	<b>Página</b>	352/2041
<b>Url De Verificación</b>	<a href="https://portal.dipusevilla.es/vfirmaAytos/code/TP6zbRCB6h6qmKVx8agLkw==">https://portal.dipusevilla.es/vfirmaAytos/code/TP6zbRCB6h6qmKVx8agLkw==</a>		







Ayuntamiento de Lebrija  
Patronato Municipal de Deportes

## PLAN LOCAL DE INSTALACIONES Y EQUIPAMIENTOS DEPORTIVOS DE LEBRIJA

# FICHAS

G.-ESPACIOS DE ACTIVIDAD TERRESTRE  
"CARRILES BICI"  
CARRIL BICI CALLE DAMASO  
ALONSO



<b>Código Seguro De Verificación:</b>	TP6zbRCB6h6qmKVx8agLkw==	<b>Estado</b>	<b>Fecha y hora</b>
<b>Firmado Por</b>	Josefa Ganformina Dorantes	Firmado	07/03/2022 10:41:03
<b>Observaciones</b>	DILIGENCIA. Para hacer constar que este documento ha sido APROBADO INICIALMENTE por el Pleno de este Ayuntamiento, en sesión celebrada el día 23 de febrero de 2022. LA SECRETARIA ACCIDENTAL.	<b>Página</b>	353/2041
<b>Url De Verificación</b>	<a href="https://portal.dipusevilla.es/vfirmaAytos/code/TP6zbRCB6h6qmKVx8agLkw==">https://portal.dipusevilla.es/vfirmaAytos/code/TP6zbRCB6h6qmKVx8agLkw==</a>		



**CALLE DAMASO ALONSO**

**ESPACIOS DEPORTIVOS:**

**ESPACIOS COMPLEMENTARIOS:**

Vestuarios:

Nº Vestuarios Colectivos:

Superficie:

Aseos Públicos:

Almacén Deportivo:

Gradas:

Nº Plazas de Pie:

Nº Plazas Sentadas:

Cubierta:

Tipo:

Taller de Mantenimiento:

Aparcamiento Bicicletas:

Aparcamiento Propio o en las Inmediaciones:

**ESPACIOS DEPORTIVOS EXISTENTES:**

**SERVICIOS AUXILIARES:**

Bar:

Oficinas:

Almacén:

Sala de Exposiciones:

Zona Infantil:

Salón de Actos:

Sala de Lectura:

Control de Acceso:

Aula de Formación:

Transporte Colectivo:

Desfibrilador Permanente:

Uso Nocturno:

Servicios Comerciales:

Integración de un centro de caracter sociocultural o comercial:

**ENERGÍAS RENOVABLES:**

Solar Térmica (ACS):  Caldera de Gasoil (Diesel):

Solar Fotovoltáica:  Caldera de Biomasa (Pellet):

**ENTIDADES TITULARES:**

Propiedad:

Subclasificación:

Entidad:

**ENTIDADES GESTORAS**

Caracter:

Subclasificación:

Entidad:

**OBSERVACIONES:**

- Necesita Mantenimiento.

**EFICIENCIA ENERGÉTICA:**

Diseño Bioclimático:

Diseño Ecoeficiente:

**TRATAMIENTO DE RESIDUOS**

Previo a la Recogida:

Separación

**CALIFICACIÓN ENERGÉTICA:**

Tipo de Edificación :

Calificación Energética:

**PROTECCIÓN CONTRA INCENDIOS:**

Alumbrado de Emergencia :

Boca de Incendios Equipada:

Extintores Portátiles

Detección:

**G.-ESPACIOS DE ACTIVIDAD TERRESTRE "CARRILES BICI"**

- 66. CARRIL BICI AVDA DOCTOR JOSE VIEL-CENTRO COMERCIAL LIDL (INSCRIPCIÓN).
- 67. CARRIL BICI ANTONIO CALVO RUIZ (INSCRIPCIÓN).
- 68. CARRIL BICI AVDA VICENTE ALEANDRE-INCIO AVDA JOSE BERGAMIN (INSCRIPCIÓN).
- 69. CARRIL BICI CUESTA LEBRUA-TREBUJENA - JUAN BERNABE (INSCRIPCIÓN).
- 70. CARRIL BICI ZONA INDUSTRIAL-AV. CAÑADA REAL (INSCRIPCIÓN).
- 71. CARRIL BICI AVDA JOSE BERGAMIN-CEIP JOSEFA GAVALA (INSCRIPCIÓN).
- 72. CARRIL BICI CALLE CAÑADA DEL RINCON, MAILLO CALLE DAMASO ALONSO (INSCRIPCIÓN).
- 73. CARRIL BICI AVDA MIGUEL DE UNAMUNO - AVDA JOSE BERGAMIN (INSCRIPCIÓN).
- 74. CARRIL BICI CALLE DAMASO ALONSO (INSCRIPCIÓN).**
- 75. CARRIL BICI AVDA JUAN RAMON JIMENEZ (INSCRIPCIÓN).
- 76. CARRIL BICI- CALLE MARIANO JOSE DE LARRA (INSCRIPCIÓN).



<b>Código Seguro De Verificación:</b>	TP6zbRCB6h6qmKVx8agLkw==	<b>Estado</b>	<b>Fecha y hora</b>
<b>Firmado Por</b>	Josefa Ganformina Dorantes	Firmado	07/03/2022 10:41:03
<b>Observaciones</b>	DILIGENCIA. Para hacer constar que este documento ha sido APROBADO INICIALMENTE por el Pleno de este Ayuntamiento, en sesión celebrada el día 23 de febrero de 2022. LA SECRETARIA ACCIDENTAL.	<b>Página</b>	354/2041
<b>Url De Verificación</b>	<a href="https://portal.dipusevilla.es/vfirmaAytos/code/TP6zbRCB6h6qmKVx8agLkw==">https://portal.dipusevilla.es/vfirmaAytos/code/TP6zbRCB6h6qmKVx8agLkw==</a>		



## AV. ANTONIO CALVO RUIZ

## ESPACIOS DEPORTIVOS:

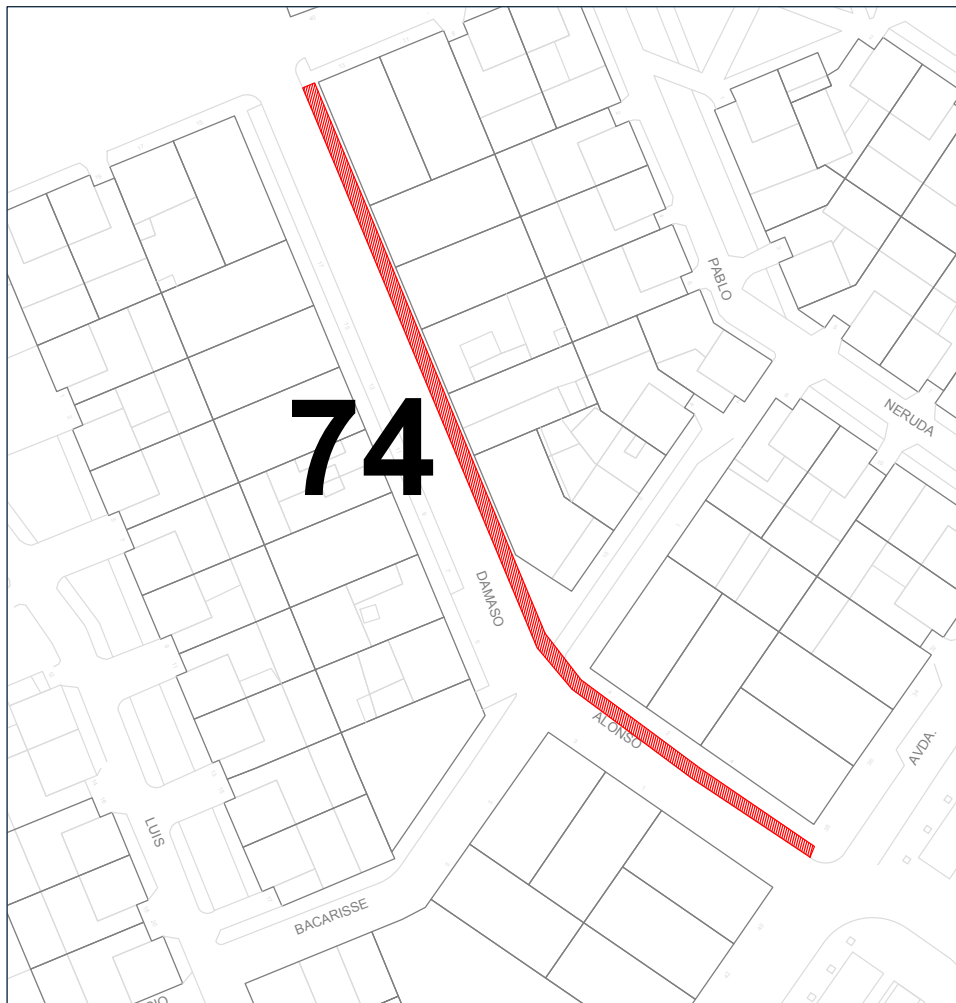
### OBSERVACIONES:

Actividad Deportiva Principal:	Circuito de Bicicleta
Actividades Secundarias:	Entrenamiento
Climatización:	

### ESPACIOS COMPLEMENTARIOS:

Aseos Públicos:	<input type="checkbox"/>	Compartido con Otras Instalaciones:	<input type="checkbox"/>
Aseo Adaptado:	<input type="checkbox"/>	Compartido con Otras Instalaciones:	<input type="checkbox"/>
Vestuarios:	<input type="checkbox"/>	Compartido con Otras Instalaciones:	<input type="checkbox"/>
Vestuario Adaptado:	<input type="checkbox"/>	Compartido con Otras Instalaciones:	<input type="checkbox"/>
Gradas:	<input type="checkbox"/>	Plaza Reservada Accesible:	<input type="checkbox"/>

### PLANIMETRIA ESCALA 1:750



### G- ESPACIOS DE ACTIVIDAD TERRESTRE "CARRILES BICI"

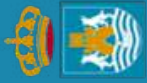
- 66. CARRIL BICI AVDA DOCTOR JOSE VIEL-CENTRO COMERCIAL LIDL (INSCRIPCIÓN).
- 67. CARRIL BICI ANTONIO CALVO RUIZ (INSCRIPCIÓN).
- 68. CARRIL BICI AVDA VICENTE ALEXANDRE-INICIO AVDA JOSE BERGAMIN (INSCRIPCIÓN).
- 69. CARRIL BICI CUESTA LEBRIJA-TREBUJENA - JUAN BERNABE (INSCRIPCIÓN).
- 70. CARRIL BICI ZONA INDUSTRIAL-AV. CAÑADA REAL (INSCRIPCIÓN).
- 71. CARRIL BICI AVDA JOSE BERGAMIN-CEIP JOSEFA GAVALA (INSCRIPCIÓN).
- 72. CARRIL BICI CALLE CAÑADA DEL RINCON MAILLO-CALLE DAMASO ALONSO (INSCRIPCIÓN).
- 73. CARRIL BICI AVDA MIGUEL DE UNAMUNO - AVDA. JOSE BERGAMIN (INSCRIPCIÓN).
- 74. CARRIL BICI CALLE DAMASO ALONSO (INSCRIPCIÓN).**
- 75. CARRIL BICI AVDA. JUAN RAMON JIMENEZ (INSCRIPCIÓN).
- 76. CARRIL BICI CALLE MARIANO JOSE DE LARRA. (INSCRIPCIÓN).



Ayuntamiento de Lebrija  
**PLAN LOCAL DE  
 INSTALACIONES Y  
 EQUIPAMIENTOS DEPORTIVOS**

Código Seguro De Verificación:	TP6zbRCB6h6qmKVx8agLkw==	Estado	Fecha y hora
Firmado Por	Josefa Ganformina Dorantes	Firmado	07/03/2022 10:41:03
Observaciones	DILIGENCIA. Para hacer constar que este documento ha sido APROBADO INICIALMENTE por el Pleno de este Ayuntamiento, en sesión celebrada el día 23 de febrero de 2022. LA SECRETARIA ACCIDENTAL.	Página	355/2041
Url De Verificación	<a href="https://portal.dipusevilla.es/vfirmaAytos/code/TP6zbRCB6h6qmKVx8agLkw==">https://portal.dipusevilla.es/vfirmaAytos/code/TP6zbRCB6h6qmKVx8agLkw==</a>		





Ayuntamiento de Lebrija  
Patronato Municipal de Deportes

## PLAN LOCAL DE INSTALACIONES Y EQUIPAMIENTOS DEPORTIVOS DE LEBRIJA

# FICHAS

G.-ESPACIOS DE ACTIVIDAD TERRESTRE  
"CARRILES BICI"  
CARRIL BICI AVDA. JUAN  
RAMON JIMENEZ



<b>Código Seguro De Verificación:</b>	TP6zbRCB6h6qmKVx8agLkw==	<b>Estado</b>	<b>Fecha y hora</b>
<b>Firmado Por</b>	Josefa Ganformina Dorantes	Firmado	07/03/2022 10:41:03
<b>Observaciones</b>	DILIGENCIA. Para hacer constar que este documento ha sido APROBADO INICIALMENTE por el Pleno de este Ayuntamiento, en sesión celebrada el día 23 de febrero de 2022. LA SECRETARIA ACCIDENTAL.	<b>Página</b>	356/2041
<b>Url De Verificación</b>	<a href="https://portal.dipusevilla.es/vfirmaAytos/code/TP6zbRCB6h6qmKVx8agLkw==">https://portal.dipusevilla.es/vfirmaAytos/code/TP6zbRCB6h6qmKVx8agLkw==</a>		



## AVENIDA JUAN RAMÓN JIMENEZ

## ESPACIOS DEPORTIVOS:

### ESPACIOS COMPLEMENTARIOS:

Vestuarios:	<input type="checkbox"/>
Nº Vestuarios Colectivos:	<input type="text"/>
Superficie:	417,87 mL
Aseos Públicos:	<input type="checkbox"/>
Almacén Deportivo:	<input type="checkbox"/>
Gradas:	<input type="checkbox"/>
Nº Plazas de Pie:	<input type="text"/>
Nº Plazas Sentadas:	<input type="text"/>
Cubierta:	<input type="text"/>
Tipo:	<input type="text"/>
Taller de Mantenimiento:	<input type="checkbox"/>
Aparcamiento Bicicletas:	<input type="checkbox"/>
Aparcamiento Propio o en las Inmediaciones:	<input checked="" type="checkbox"/>

### ESPACIOS DEPORTIVOS EXISTENTES:

Carril Bici (417,87 mL NorOeste)
<input type="text"/>
<input type="text"/>
<input type="text"/>

### SERVICIOS AUXILIARES:

Bar:	<input type="checkbox"/>
Oficinas:	<input type="checkbox"/>
Almacén:	<input type="checkbox"/>
Sala de Exposiciones:	<input type="checkbox"/>
Zona Infantil:	<input checked="" type="checkbox"/>
Salón de Actos:	<input type="checkbox"/>
Sala de Lectura:	<input type="checkbox"/>
Control de Acceso:	<input type="checkbox"/>
Aula de Formación:	<input type="checkbox"/>
Transporte Colectivo:	<input type="checkbox"/>
Desfibrilador Permanente:	<input type="checkbox"/>
Uso Nocturno:	<input checked="" type="checkbox"/>
Servicios Comerciales:	<input type="checkbox"/>
Integración de un centro de carácter sociocultural o comercial:	<input type="checkbox"/>

### ENERGÍAS RENOVABLES:

Solar Térmica (ACS):	<input type="checkbox"/>	Caldera de Gasoil (Diesel):	<input type="checkbox"/>
Solar Fotovoltáica:	<input type="checkbox"/>	Caldera de Biomasa (Pellet):	<input type="checkbox"/>

### ENTIDADES TITULARES:

Propiedad:	Publica
Subclasificación:	Administración Local
Entidad:	Ayuntamiento

### ENTIDADES GESTORAS

Caracter:	Publica
Subclasificación:	Administración Local
Entidad:	Ayuntamiento

### OBSERVACIONES:

- En mayor parte se encuentra en buenas condiciones.
- Necesita Remodelación en el encuentro con la calle Damaso Alonso.

### EFICIENCIA ENERGÉTICA:

Diseño Bioclimático:	<input type="checkbox"/>
Diseño Ecoeficiente:	<input type="checkbox"/>

### TRATAMIENTO DE RESIDUOS

Previo a la Recogida:	<input type="checkbox"/>
Separación:	<input type="checkbox"/>

### CALIFICACIÓN ENERGÉTICA:

Tipo de Edificación:	<input type="checkbox"/>
Calificación Energética:	<input type="checkbox"/>

### PROTECCIÓN CONTRA INCENDIOS:

Alumbrado de Emergencia:	<input type="checkbox"/>
Boca de Incendios Equipada:	<input type="checkbox"/>
Extintores Portátiles:	<input type="checkbox"/>
Detección:	<input type="checkbox"/>

### G.-ESPACIOS DE ACTIVIDAD TERRESTRE "CARRILES BICI"

- 66. CARRIL BICI AVDA DOCTOR JOSE VIEL-CENTRO COMERCIAL LIDL (INSCRIPCIÓN).
- 67. CARRIL BICI ANTONIO CALVO RUIZ (INSCRIPCIÓN).
- 68. CARRIL BICI AVDA VICENTE ALEXANDRE- INICIO AVDA JOSE BERGAMIN (INSCRIPCIÓN).
- 69. CARRIL BICI CUESTA LEBRUA-TREBUENA - JUAN BERNABE (INSCRIPCIÓN).
- 70. CARRIL BICI ZONA INDUSTRIAL-AV. CAÑADA REAL (INSCRIPCIÓN).
- 71. CARRIL BICI AVDA JOSE BERGAMIN-CEIP JOSEFA CAVALA (INSCRIPCIÓN).
- 72. CARRIL BICI CALLE CAÑADA DEL RINCON MAILLO-CALLE DAMASO ALONSO (INSCRIPCIÓN).
- 73. CARRIL BICI AVDA MIGUEL DE UNAMUNO - AVDA JOSE BERGAMIN (INSCRIPCIÓN).
- 74. CARRIL BICI CALLE DAMASO ALONSO (INSCRIPCIÓN).
- 75. CARRIL BICI AVDA. JUAN RAMON JIMENEZ (INSCRIPCIÓN).**
- 76. CARRIL BICI CALLE MARIANO JOSE DE LARRA. (INSCRIPCIÓN).



Código Seguro De Verificación:	TP6zbRCB6h6qmKVx8agLkw==	Estado	Fecha y hora
Firmado Por	Josefa Ganformina Dorantes	Firmado	07/03/2022 10:41:03
Observaciones	DILIGENCIA. Para hacer constar que este documento ha sido APROBADO INICIALMENTE por el Pleno de este Ayuntamiento, en sesión celebrada el día 23 de febrero de 2022. LA SECRETARIA ACCIDENTAL.	Página	357/2041
Url De Verificación	<a href="https://portal.dipusevilla.es/vfirmaAytos/code/TP6zbRCB6h6qmKVx8agLkw==">https://portal.dipusevilla.es/vfirmaAytos/code/TP6zbRCB6h6qmKVx8agLkw==</a>		



## AVENIDA JUAN RAMÓN JIMENEZ

## ESPACIOS DEPORTIVOS:

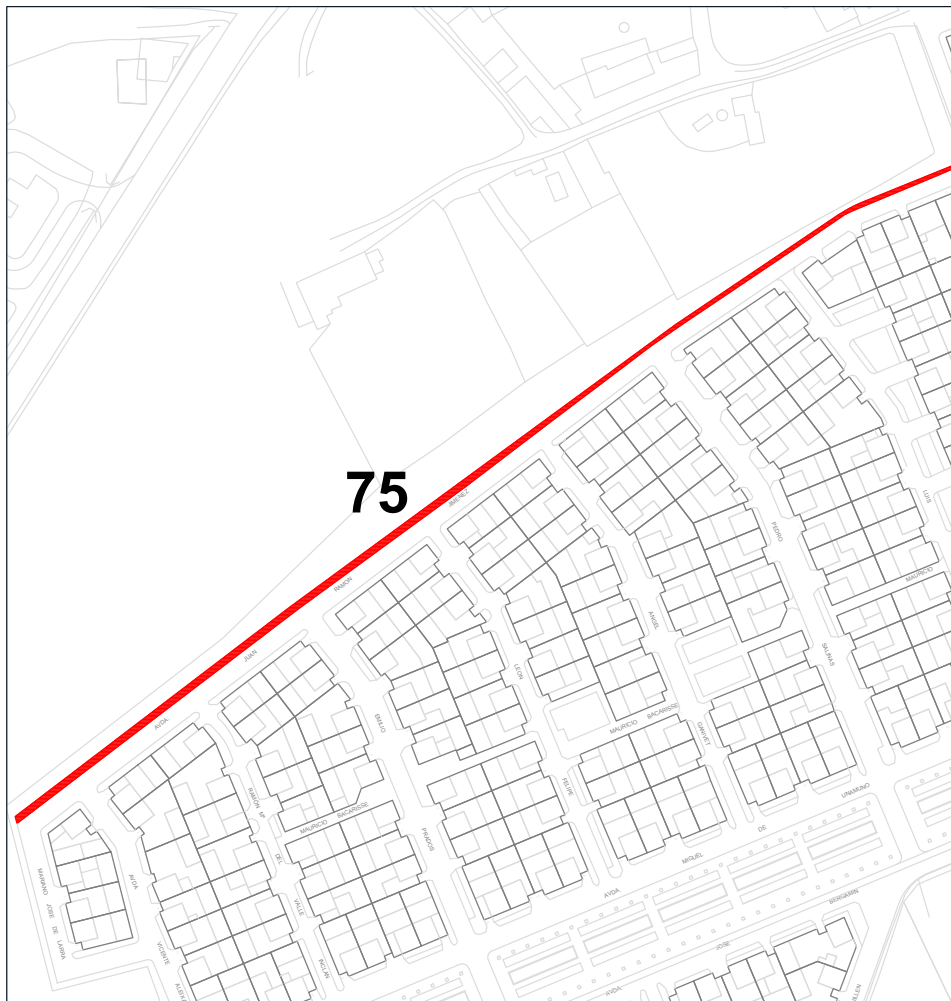
### OBSERVACIONES:

Actividad Deportiva Principal:	Circuito de Bicicleta
Actividades Secundarias:	Entrenamiento
Climatización:	

### ESPACIOS COMPLEMENTARIOS:

Aseos Públicos:	<input type="checkbox"/>	Compartido con Otras Instalaciones:	<input type="checkbox"/>
Aseo Adaptado:	<input type="checkbox"/>	Compartido con Otras Instalaciones:	<input type="checkbox"/>
Vestuarios:	<input type="checkbox"/>	Compartido con Otras Instalaciones:	<input type="checkbox"/>
Vestuario Adaptado:	<input type="checkbox"/>	Compartido con Otras Instalaciones:	<input type="checkbox"/>
Gradas:	<input type="checkbox"/>	Plaza Reservada Accesible:	<input type="checkbox"/>

### PLANIMETRIA ESCALA 1:1750



### G-ESPACIOS DE ACTIVIDAD TERRESTRE "CARRILES BICI"

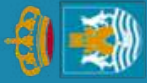
- 66. CARRIL BICI AVDA DOCTOR JOSE VIEL-CENTRO COMERCIAL LIDL (INSCRIPCIÓN).
- 67. CARRIL BICI ANTONIO CALVO RUIZ (INSCRIPCIÓN).
- 68. CARRIL BICI AVDA VICENTE ALEXANDRE-INICIO AVDA JOSE BERGAMIN (INSCRIPCIÓN).
- 69. CARRIL BICI CUESTA LEBRIJA-TREBUJENA - JUAN BERNABE (INSCRIPCIÓN).
- 70. CARRIL BICI ZONA INDUSTRIAL- AV. CAÑADA REAL (INSCRIPCIÓN).
- 71. CARRIL BICI AVDA JOSE BERGAMIN-CEIP JOSEFA GAVALA (INSCRIPCIÓN).
- 72. CARRIL BICI CALLE CAÑADA DEL RINCON MAILLO-CALLE DAMASO ALONSO (INSCRIPCIÓN).
- 73. CARRIL BICI AVDA MIGUEL DE UNAMUNO - AVDA. JOSE BERGAMIN (INSCRIPCIÓN).
- 74. CARRIL BICI CALLE DAMASO ALONSO (INSCRIPCIÓN).
- 75. CARRIL BICI AVDA. JUAN RAMON JIMENEZ (INSCRIPCIÓN).**
- 76. CARRIL BICI- CALLE MARIANO JOSE DE LARRA. (INSCRIPCIÓN).



Ayuntamiento de Lebrija  
**PLAN LOCAL DE  
 INSTALACIONES Y  
 EQUIPAMIENTOS DEPORTIVOS**

<b>Código Seguro De Verificación:</b>	TP6zbRCB6h6qmKVx8agLkw==	<b>Estado</b>	Fecha y hora
<b>Firmado Por</b>	Josefa Ganfornina Dorantes	Firmado	07/03/2022 10:41:03
<b>Observaciones</b>	DILIGENCIA. Para hacer constar que este documento ha sido APROBADO INICIALMENTE por el Pleno de este Ayuntamiento, en sesión celebrada el día 23 de febrero de 2022. LA SECRETARIA ACCIDENTAL.	<b>Página</b>	358/2041
<b>Url De Verificación</b>	<a href="https://portal.dipusevilla.es/vfirmaAytos/code/TP6zbRCB6h6qmKVx8agLkw==">https://portal.dipusevilla.es/vfirmaAytos/code/TP6zbRCB6h6qmKVx8agLkw==</a>		





Ayuntamiento de Lebrija  
Patronato Municipal de Deportes

**PLAN LOCAL DE INSTALACIONES Y  
EQUIPAMIENTOS DEPORTIVOS DE LEBRIJA**

**FICHAS**

**G.-ESPACIOS DE ACTIVIDAD TERRESTRE  
"CARRILES BICI"  
CARRIL BICI- CALLE MARIANO  
JOSE DE LARRA**



<b>Código Seguro De Verificación:</b>	TP6zbRCB6h6qmKVx8agLkw==	<b>Estado</b>	<b>Fecha y hora</b>
<b>Firmado Por</b>	Josefa Ganformina Dorantes	Firmado	07/03/2022 10:41:03
<b>Observaciones</b>	DILIGENCIA. Para hacer constar que este documento ha sido APROBADO INICIALMENTE por el Pleno de este Ayuntamiento, en sesión celebrada el día 23 de febrero de 2022. LA SECRETARIA ACCIDENTAL.	<b>Página</b>	359/2041
<b>Url De Verificación</b>	<a href="https://portal.dipusevilla.es/vfirmaAytos/code/TP6zbRCB6h6qmKVx8agLkw==">https://portal.dipusevilla.es/vfirmaAytos/code/TP6zbRCB6h6qmKVx8agLkw==</a>		



## CALLE MARIANO JOSE DE LARRA

## ESPACIOS DEPORTIVOS:

### ESPACIOS COMPLEMENTARIOS:

Vestuarios:	<input type="checkbox"/>
Nº Vestuarios Colectivos:	<input type="text"/>
Superficie:	64,18 m <sup>2</sup>
Aseos Públicos:	<input type="checkbox"/>
Almacén Deportivo:	<input type="checkbox"/>
Gradas:	<input type="checkbox"/>
Nº Plazas de Pie:	<input type="text"/>
Nº Plazas Sentadas:	<input type="text"/>
Cubierta:	<input type="text"/>
Tipo:	<input type="text"/>
Taller de Mantenimiento:	<input type="checkbox"/>
Aparcamiento Bicicletas:	<input type="checkbox"/>
Aparcamiento Propio o en las Inmediaciones:	<input checked="" type="checkbox"/>

### ESPACIOS DEPORTIVOS EXISTENTES:

Carril Bici (64,18 m <sup>2</sup> NorOeste)
<input type="text"/>
<input type="text"/>
<input type="text"/>

### SERVICIOS AUXILIARES:

Bar:	<input type="checkbox"/>
Oficinas:	<input type="checkbox"/>
Almacén:	<input type="checkbox"/>
Sala de Exposiciones:	<input type="checkbox"/>
Zona Infantil:	<input checked="" type="checkbox"/>
Salón de Actos:	<input type="checkbox"/>
Sala de Lectura:	<input type="checkbox"/>
Control de Acceso:	<input type="checkbox"/>
Aula de Formación:	<input type="checkbox"/>
Transporte Colectivo:	<input type="checkbox"/>
Desfibrilador Permanente:	<input type="checkbox"/>
Uso Nocturno:	<input checked="" type="checkbox"/>
Servicios Comerciales:	<input type="checkbox"/>
Integración de un centro de carácter sociocultural o comercial:	<input type="checkbox"/>

### ENERGÍAS RENOVABLES:

Solar Térmica (ACS):	<input type="checkbox"/>	Caldera de Gasoil (Diesel):	<input type="checkbox"/>
Solar Fotovoltáica:	<input type="checkbox"/>	Caldera de Biomasa (Pellet):	<input type="checkbox"/>

### ENTIDADES TITULARES:

Propiedad:	Publica
Subclasificación:	Administración Local
Entidad:	Ayuntamiento

### ENTIDADES GESTORAS

Caracter:	Publica
Subclasificación:	Administración Local
Entidad:	Ayuntamiento

### OBSERVACIONES:

En mayor parte se encuentra en buenas condiciones.

### EFICIENCIA ENERGÉTICA:

Diseño Bioclimático:	<input type="checkbox"/>
Diseño Ecoeficiente:	<input type="checkbox"/>

### TRATAMIENTO DE RESIDUOS

Previo a la Recogida:	<input type="checkbox"/>
Separación:	<input type="checkbox"/>

### CALIFICACIÓN ENERGÉTICA:

Tipo de Edificación:	<input type="checkbox"/>
Calificación Energética:	<input type="checkbox"/>

### PROTECCIÓN CONTRA INCENDIOS:

Alumbrado de Emergencia:	<input type="checkbox"/>
Boca de Incendios Equipada:	<input type="checkbox"/>
Extintores Portátiles:	<input type="checkbox"/>
Detección:	<input type="checkbox"/>

### G.-ESPACIOS DE ACTIVIDAD TERRESTRE "CARRILES BICI"

- 66. CARRIL BICI AVDA DOCTOR JOSE VIEL-CENTRO COMERCIAL LIDL (INSCRIPCIÓN).
- 67. CARRIL BICI ANTONIO CALVO RUIZ (INSCRIPCIÓN).
- 68. CARRIL BICI AVDA VICENTE ALEXANDRE-INCIO AVDA JOSE BERGAMIN (INSCRIPCIÓN).
- 69. CARRIL BICI CUESTA LEBRUA-TREBUJENA - JUAN BERNABE (INSCRIPCIÓN).
- 70. CARRIL BICI ZONA INDUSTRIAL-AV. CAÑADA REAL (INSCRIPCIÓN).
- 71. CARRIL BICI AVDA JOSE BERGAMIN-CEIP JOSEFA CAVALA (INSCRIPCIÓN).
- 72. CARRIL BICI CALLE CAÑADA DEL RINCON MAILLO CALLE DAMASO ALONSO (INSCRIPCIÓN).
- 73. CARRIL BICI AVDA MIGUEL DE UNAMUNO - AVDA JOSE BERGAMIN (INSCRIPCIÓN).
- 74. CARRIL BICI CALLE DAMASO ALONSO (INSCRIPCIÓN).
- 75. CARRIL BICI AVDA JUAN RAMON JIMENEZ (INSCRIPCIÓN).
- 76. CARRIL BICI CALLE MARIANO JOSE DE LARRA (INSCRIPCIÓN).**



<b>Código Seguro De Verificación:</b>	TP6zbRCB6h6qmKVx8agLkw==	<b>Estado</b>	Fecha y hora
<b>Firmado Por</b>	Josefa Ganformina Dorantes	Firmado	07/03/2022 10:41:03
<b>Observaciones</b>	DILIGENCIA. Para hacer constar que este documento ha sido APROBADO INICIALMENTE por el Pleno de este Ayuntamiento, en sesión celebrada el día 23 de febrero de 2022. LA SECRETARIA ACCIDENTAL.	<b>Página</b>	360/2041
<b>Url De Verificación</b>	<a href="https://portal.dipusevilla.es/vfirmaAytos/code/TP6zbRCB6h6qmKVx8agLkw==">https://portal.dipusevilla.es/vfirmaAytos/code/TP6zbRCB6h6qmKVx8agLkw==</a>		





## CALLE MARIANO JOSE DE LARRA

## ESPACIOS DEPORTIVOS:

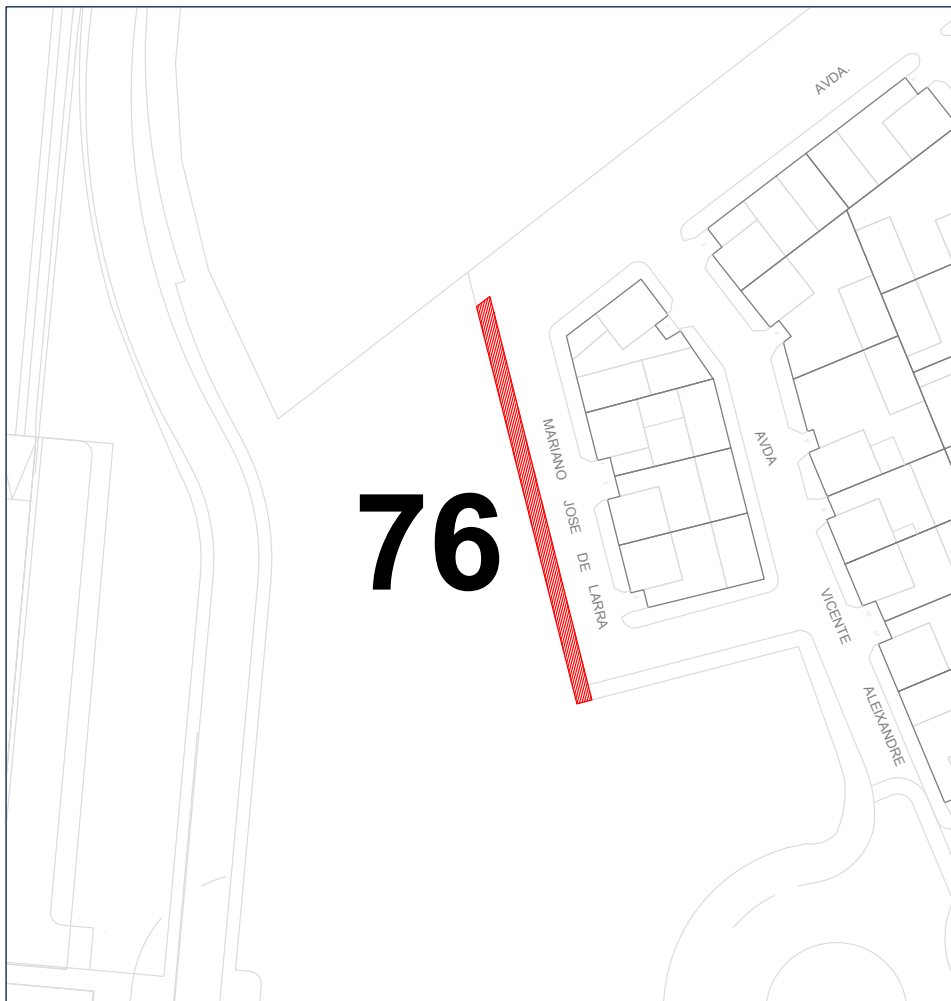
### OBSERVACIONES:

Actividad Deportiva Principal:	Círculo de Bicicleta
Actividades Secundarias:	
Climatización:	

### ESPACIOS COMPLEMENTARIOS:

Aseos Públicos:	<input type="checkbox"/>	Compartido con Otras Instalaciones:	<input type="checkbox"/>
Aseo Adaptado:	<input type="checkbox"/>	Compartido con Otras Instalaciones:	<input type="checkbox"/>
Vestuarios:	<input type="checkbox"/>	Compartido con Otras Instalaciones:	<input type="checkbox"/>
Vestuario Adaptado:	<input type="checkbox"/>	Compartido con Otras Instalaciones:	<input type="checkbox"/>
Gradas:	<input type="checkbox"/>	Plaza Reservada Accesible:	<input type="checkbox"/>

### PLANIMETRIA ESCALA 1:1750



### G-ESPACIOS DE ACTIVIDAD TERRESTRE "CARRILES BICI"

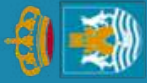
- 68. CARRIL BICI AVDA DOCTOR JOSE VIEL-CENTRO COMERCIAL LIDL (INSCRIPCIÓN).
- 67. CARRIL BICI ANTONIO CALVO RUIZ (INSCRIPCIÓN).
- 68. CARRIL BICI AVDA VICENTE ALEXANDRE-INICIO AVDA JOSE BERGAMIN (INSCRIPCIÓN).
- 69. CARRIL BICI CUESTA LEBRIJA-TREBUJENA - JUAN REFNAE (INSCRIPCIÓN).
- 70. CARRIL BICI ZONA INDUSTRIAL- AV. CAÑADA REAL (INSCRIPCIÓN).
- 71. CARRIL BICI AVDA JOSE BERGAMIN-CEIP JOSEFA GAVALA (INSCRIPCIÓN).
- 72. CARRIL BICI CALLE CAÑADA DEL RINCON MAJLO-CALLE DAMASO ALONSO (INSCRIPCIÓN).
- 73. CARRIL BICI AVDA MIGUEL DE UNAMUNO - AVDA. JOSE BERGAMIN (INSCRIPCIÓN).
- 74. CARRIL BICI CALLE DAMASO ALONSO (INSCRIPCIÓN).
- 75. CARRIL BICI AVDA. JUAN RAMON JIMENEZ (INSCRIPCIÓN).
- 76. CARRIL BICI CALLE MARIANO JOSE DE LARRA (INSCRIPCIÓN).**



Ayuntamiento de Lebrija  
**PLAN LOCAL DE  
 INSTALACIONES Y  
 EQUIPAMIENTOS DEPORTIVOS**

Código Seguro De Verificación:	TP6zbRCB6h6qmKVx8agLkw==	Estado	Fecha y hora
Firmado Por	Josefa Ganformina Dorantes	Firmado	07/03/2022 10:41:03
Observaciones	DILIGENCIA. Para hacer constar que este documento ha sido APROBADO INICIALMENTE por el Pleno de este Ayuntamiento, en sesión celebrada el día 23 de febrero de 2022. LA SECRETARIA ACCIDENTAL.	Página	361/2041
Url De Verificación	<a href="https://portal.dipusevilla.es/vfirmaAytos/code/TP6zbRCB6h6qmKVx8agLkw==">https://portal.dipusevilla.es/vfirmaAytos/code/TP6zbRCB6h6qmKVx8agLkw==</a>		





Ayuntamiento de Lebrija  
Patronato Municipal de Deportes

## PLAN LOCAL DE INSTALACIONES Y EQUIPAMIENTOS DEPORTIVOS DE LEBRIJA

# FICHAS

H- ESPACIOS DE ACTIVIDAD TERRESTRE  
"SENDEROS"  
SENDERO URBANO EL  
CASTILLO



<b>Código Seguro De Verificación:</b>	TP6zbRCB6h6qmKVx8agLkw==	<b>Estado</b>	<b>Fecha y hora</b>
<b>Firmado Por</b>	Josefa Ganformina Dorantes	Firmado	07/03/2022 10:41:03
<b>Observaciones</b>	DILIGENCIA. Para hacer constar que este documento ha sido APROBADO INICIALMENTE por el Pleno de este Ayuntamiento, en sesión celebrada el día 23 de febrero de 2022. LA SECRETARIA ACCIDENTAL.	<b>Página</b>	362/2041
<b>Url De Verificación</b>	<a href="https://portal.dipusevilla.es/vfirmaAytos/code/TP6zbRCB6h6qmKVx8agLkw==">https://portal.dipusevilla.es/vfirmaAytos/code/TP6zbRCB6h6qmKVx8agLkw==</a>		



ESPACIOS COMPLEMENTARIOS:

Aseos Públicos:

Nº Aseos Colectivos:

Superficie:

Vestuarios:

Almacén Deportivo:

Gradas:

Nº Plazas de Pie:

Nº Plazas Sentadas:

Cubierta:

Tipo:

Taller de Mantenimiento:

Aparcamiento Bicicletas:

Aparcamiento Propio o en las Inmediaciones:

ESPACIOS DEPORTIVOS EXISTENTES:

Sendero con ancho variable entre 1,50 y 2,50 metros (157 metros lineales)

SERVICIOS AUXILIARES:

Bar:

Oficinas:

Almacén:

Sala de Exposiciones:

Zona Infantil:

Salón de Actos:

Sala de Lectura:

Control de Acceso:

Aula de Formación:

Transporte Colectivo:

Desfribilador Permanente:

Uso Nocturno:

Servicios Comerciales:

Integración de un centro de caracter sociocultural o comercial:

ENERGÍAS RENOVABLES:

Solar Térmica (ACS):

Solar Fotovoltaica:

Caldera de Gasoil (Diesel):

Caldera de Biomasa (Pellet):

ENTIDADES TITULARES:

Propiedad:

Subclasificación:

Entidad:

ENTIDADES GESTORAS

Caracter:

Subclasificación:

Entidad:

OBSERVACIONES:

- Se encuentra en buenas condiciones.
- Posibilidad de ampliación de recorrido.
- Necesita Mantenimiento.

EFICIENCIA ENERGÉTICA:

Diseño Bioclimático:

Diseño Ecoeficiente:

TRATAMIENTO DE RESIDUOS

Previo a la Recogida:

Separación

CALIFICACIÓN ENERGÉTICA:

Tipo de Edificación:

Calificación Energética:

PROTECCIÓN CONTRA INCENDIOS:

Alumbrado de Emergencia:

Boca de Incendios Equipada:

Extintores Portátiles:

Detección:

H-ESPACIOS DE ACTIVIDAD TERRESTRE

SENDEROS  
73. SENDERO URBANO EL CASTILLO  
74. SENDERO URBANO PARQUE SAN BENITO



Código Seguro De Verificación:	TP6zbRCB6h6qmKVx8agLkw==	Estado	Fecha y hora
Firmado Por	Josefa Ganfornina Dorantes	Firmado	07/03/2022 10:41:03
Observaciones	DILIGENCIA. Para hacer constar que este documento ha sido APROBADO INICIALMENTE por el Pleno de este Ayuntamiento, en sesión celebrada el día 23 de febrero de 2022. LA SECRETARÍA ACCIDENTAL.	Página	363/2041
Url De Verificación	<a href="https://portal.dipusevilla.es/vfirmaAytos/code/TP6zbRCB6h6qmKVx8agLkw==">https://portal.dipusevilla.es/vfirmaAytos/code/TP6zbRCB6h6qmKVx8agLkw==</a>		



OBSERVACIONES:

Actividad Deportiva Principal:

Actividades Secundarias:

Climatización:

ESPACIOS COMPLEMENTARIOS:

Aseos Publicos:  Compartido con Otras Instalaciones:

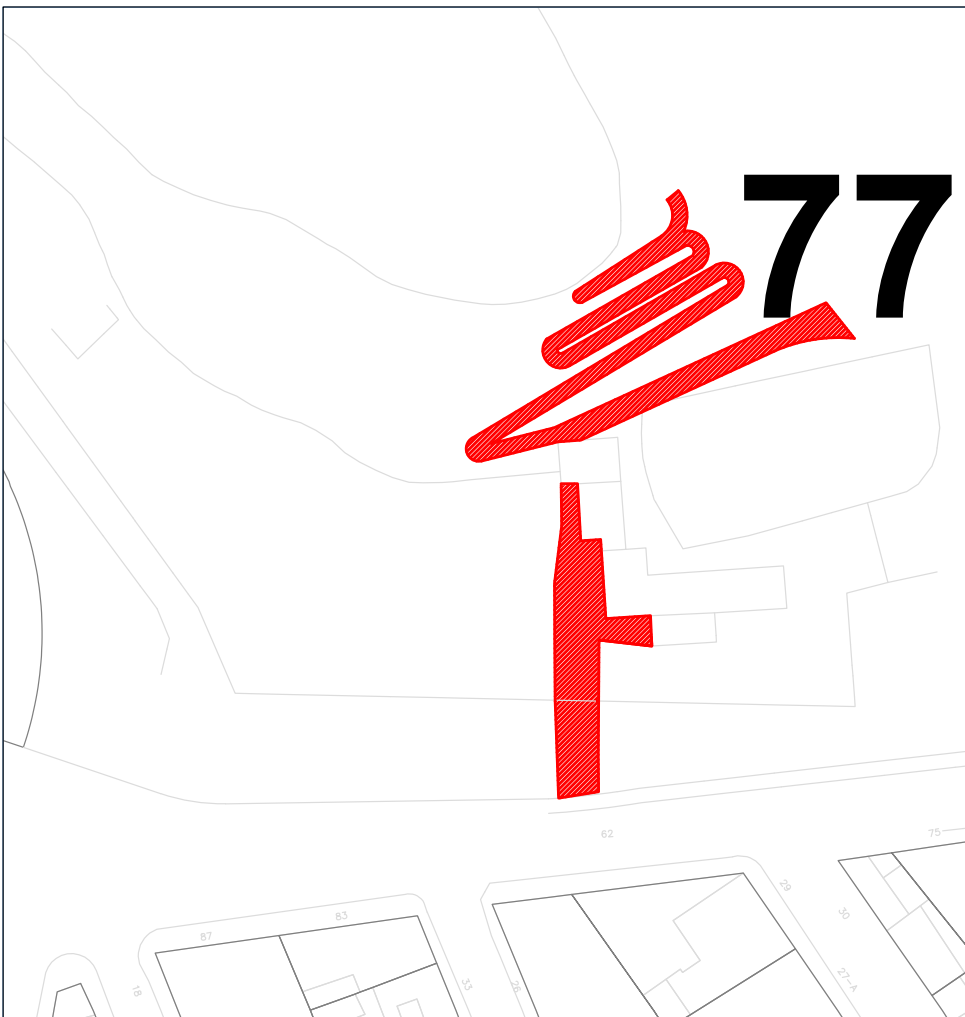
Aseo Adaptado:  Compartido con Otras Instalaciones:

Vestuarios:  Compartido con Otras Instalaciones:

Vestuario Adaptado:  Compartido con Otras Instalaciones:

Gradas:  Plaza Reservada Accesible:

PLANIMETRIA ESCALA 1:500



H- ESPACIOS DE ACTIVIDAD TERRESTRE

SENDEROS

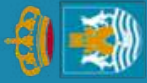
77. SENDERO URBANO EL CASTILLO  
(INSCRIPCIÓN)

78. SENDERO URBANO PARQUE SAN BENITO  
(INSCRIPCIÓN)



Código Seguro De Verificación:	TP6zbRCB6h6qmKVx8agLkw==	Estado	Fecha y hora
Firmado Por	Josefa Ganformina Dorantes	Firmado	07/03/2022 10:41:03
Observaciones	DILIGENCIA. Para hacer constar que este documento ha sido APROBADO INICIALMENTE por el Pleno de este Ayuntamiento, en sesión celebrada el día 23 de febrero de 2022. LA SECRETARIA ACCIDENTAL.	Página	364/2041
Url De Verificación	<a href="https://portal.dipusevilla.es/vfirmaAytos/code/TP6zbRCB6h6qmKVx8agLkw==">https://portal.dipusevilla.es/vfirmaAytos/code/TP6zbRCB6h6qmKVx8agLkw==</a>		





Ayuntamiento de Lebrija  
Patronato Municipal de Deportes

## PLAN LOCAL DE INSTALACIONES Y EQUIPAMIENTOS DEPORTIVOS DE LEBRIJA

# FICHAS

H- ESPACIOS DE ACTIVIDAD TERRESTRE  
"SENDEROS"  
SENDERO URBANO PARQUE  
SAN BENITO



<b>Código Seguro De Verificación:</b>	TP6zbRCB6h6qmKVx8agLkw==	<b>Estado</b>	<b>Fecha y hora</b>
<b>Firmado Por</b>	Josefa Ganformina Dorantes	Firmado	07/03/2022 10:41:03
<b>Observaciones</b>	DILIGENCIA. Para hacer constar que este documento ha sido APROBADO INICIALMENTE por el Pleno de este Ayuntamiento, en sesión celebrada el día 23 de febrero de 2022. LA SECRETARIA ACCIDENTAL.	<b>Página</b>	365/2041
<b>Url De Verificación</b>	<a href="https://portal.dipusevilla.es/vfirmaAytos/code/TP6zbRCB6h6qmKVx8agLkw==">https://portal.dipusevilla.es/vfirmaAytos/code/TP6zbRCB6h6qmKVx8agLkw==</a>		



**BANO PARQUE SAN BENITO**

**ESPACIOS DEPORTIVOS:**

**ESPACIOS COMPLEMENTARIOS:**

Aseos Públicos:

Nº Aseos Colectivos:

Superficie: 880 metros lineales

Vestuarios:

Almacén Deportivo:

Gradas:

Nº Plazas de Pie:

Nº Plazas Sentadas:

Cubierta: Sin Cubierta

Tipo:

X Taller de Mantenimiento:

Aparcamiento Bicicletas:

Aparcamiento Propio o en las Inmediaciones:

**ESPACIOS DEPORTIVOS EXISTENTES:**

Sendero 4 metros de Ancho (880 metros lineales)

**SERVICIOS AUXILIARES:**

Bar:

Oficinas:

X Almacén:

Sala de Exposiciones:

Zona Infantil:

Salón de Actos:

Sala de Lectura:

Control de Acceso:

Aula de Formación:

Transporte Colectivo:

Desfibrilador Permanente:

X Uso Nocturno:

Servicios Comerciales:

Integración de un centro de caracter sociocultural o comercial:

**ENERGÍAS RENOVABLES:**

Solar Térmica (ACS):

Solar Fotovoltaica:

Caldera de Gasoil (Diesel):

Caldera de Biomasa (Pellet):

**ENTIDADES TITULARES:**

Propiedad: Pública

Subclasificación: Administración Local

Entidad: Ayuntamiento

**ENTIDADES GESTORAS**

Caracter: Pública

Subclasificación: Administración Local

Entidad: Ayuntamiento

**OBSERVACIONES:**

- Se encuentra en buenas condiciones.  
- Posibilidad de ampliación de recorrido.

**EFICIENCIA ENERGÉTICA:**

Diseño Bioclimático:

Diseño Ecoeficiente:

**TRATAMIENTO DE RESIDUOS**

Previo a la Recogida:

X Separación:

**CALIFICACIÓN ENERGÉTICA:**

Tipo de Edificación:

Calificación Energética:

**PROTECCIÓN CONTRA INCENDIOS:**

Alumbrado de Emergencia:

Boca de Incendios Equipada:

Extintores Portátiles:

Detección:

**H- ESPACIOS DE ACTIVIDAD TERRESTRE**

**SENDEROS**  
77. SENDERO URBANO EL CASTILLO (INSCRIPCIÓN)  
78. SENDERO URBANO PARQUE SAN BENITO (INSCRIPCIÓN)



<b>Código Seguro De Verificación:</b>	TP6zbRCB6h6qmKVx8agLkw==	<b>Estado</b>	<b>Fecha y hora</b>
<b>Firmado Por</b>	Josefa Ganfornina Dorantes	Firmado	07/03/2022 10:41:03
<b>Observaciones</b>	DILIGENCIA. Para hacer constar que este documento ha sido APROBADO INICIALMENTE por el Pleno de este Ayuntamiento, en sesión celebrada el día 23 de febrero de 2022. LA SECRETARÍA ACCIDENTAL.	<b>Página</b>	366/2041
<b>Url De Verificación</b>	<a href="https://portal.dipusevilla.es/vfirmaAytos/code/TP6zbRCB6h6qmKVx8agLkw==">https://portal.dipusevilla.es/vfirmaAytos/code/TP6zbRCB6h6qmKVx8agLkw==</a>		



OBSERVACIONES:

Actividad Deportiva Principal:

Actividades Secundarias:

Climatización:

ESPACIOS COMPLEMENTARIOS:

Aseos Publicos:  Compartido con Otras Instalaciones:

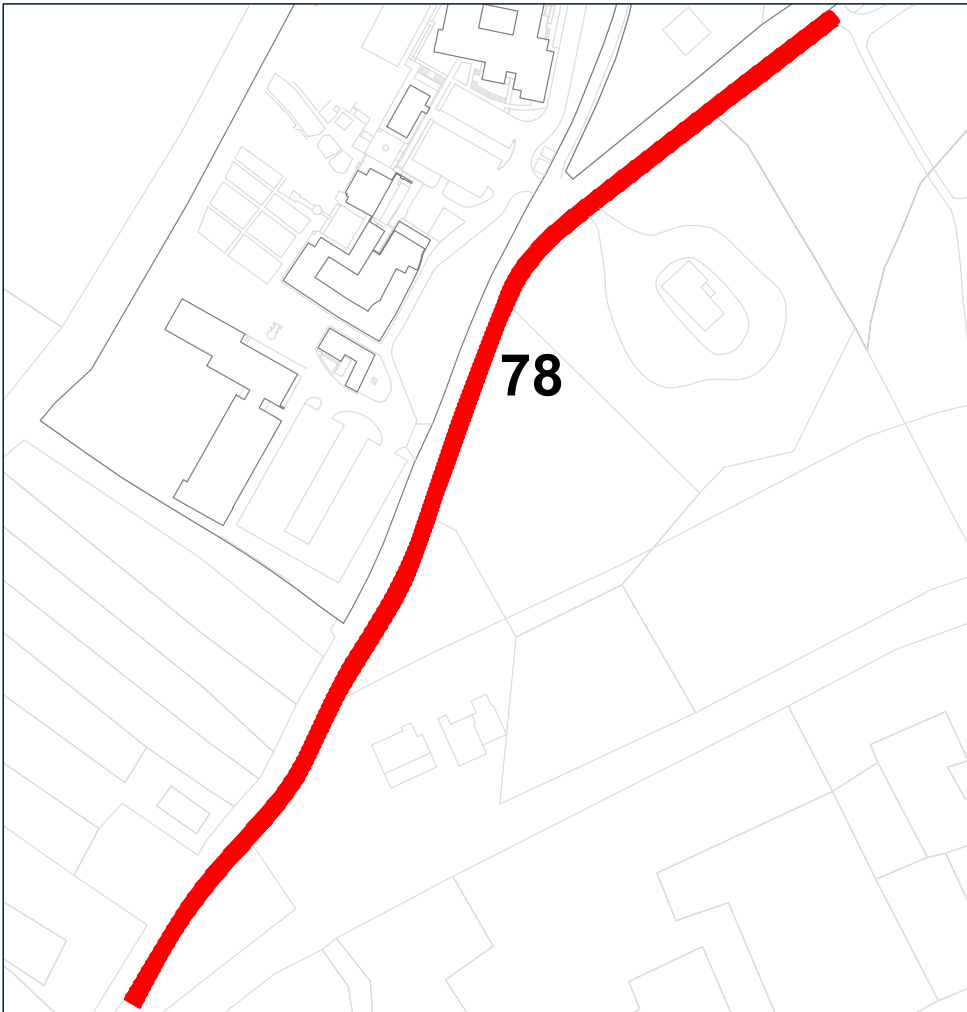
Aseo Adaptado:  Compartido con Otras Instalaciones:

Vestuarios:  Compartido con Otras Instalaciones:

Vestuario Adaptado:  Compartido con Otras Instalaciones:

Gradas:  Plaza Reservada Accesible:

PLANIMETRIA ESCALA 1:1750



H-ESPACIOS DE ACTIVIDAD TERRESTRE

SENDEROS

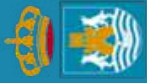
- 77. SENDERO URBANO EL CASTILLO (INSCRIPCIÓN)
- 78. SENDERO URBANO PARQUE SAN BENITO (INSCRIPCIÓN)



PLAN LOCAL DE INSTALACIONES Y

Código Seguro De Verificación:	TP6zbRCB6h6qmKVx8agLkw==	Estado	Fecha y hora
Firmado Por	Josefa Ganfornina Dorantes	Firmado	07/03/2022 10:41:03
Observaciones	DILIGENCIA. Para hacer constar que este documento ha sido APROBADO INICIALMENTE por el Pleno de este Ayuntamiento, en sesión celebrada el día 23 de febrero de 2022. LA SECRETARIA ACCIDENTAL.	Página	367/2041
Url De Verificación	<a href="https://portal.dipusevilla.es/vfirmaAytos/code/TP6zbRCB6h6qmKVx8agLkw==">https://portal.dipusevilla.es/vfirmaAytos/code/TP6zbRCB6h6qmKVx8agLkw==</a>		





Ayuntamiento de Lebrija  
Patronato Municipal de Deportes

## PLAN LOCAL DE INSTALACIONES Y EQUIPAMIENTOS DEPORTIVOS DE LEBRIJA

# FICHAS

I- ESPACIOS DE ACTIVIDAD TERRESTRE  
"VÍA VERDE"  
VÍA VERDE LEBRIJA – SEÑUELA  
"LA PALMERA"



<b>Código Seguro De Verificación:</b>	TP6zbRCB6h6qmKVx8agLkw==	<b>Estado</b>	<b>Fecha y hora</b>
<b>Firmado Por</b>	Josefa Ganformina Dorantes	Firmado	07/03/2022 10:41:03
<b>Observaciones</b>	DILIGENCIA. Para hacer constar que este documento ha sido APROBADO INICIALMENTE por el Pleno de este Ayuntamiento, en sesión celebrada el día 23 de febrero de 2022. LA SECRETARIA ACCIDENTAL.	<b>Página</b>	368/2041
<b>Url De Verificación</b>	<a href="https://portal.dipusevilla.es/vfirmaAytos/code/TP6zbRCB6h6qmKVx8agLkw==">https://portal.dipusevilla.es/vfirmaAytos/code/TP6zbRCB6h6qmKVx8agLkw==</a>		





**LEBRJA - SEÑUELA (LA PALMERA)**

**ESPACIOS DEPORTIVOS:**

**ESPACIOS COMPLEMENTARIOS:**

Aseos Públicos:	<input checked="" type="checkbox"/>
Nº Aseos Colectivos:	3 (6 Lavabos, 5 Inodoros)
Superficie:	38 Kilometros
Vestuarios:	<input type="checkbox"/>
Almacén Deportivo:	<input type="checkbox"/>
Gradas:	<input type="checkbox"/>
Nº Plazas de Pie:	
Nº Plazas Sentadas:	
Cubierta:	Sin Cubierta
Tipo:	
Taller de Mantenimiento:	<input type="checkbox"/>
Aparcamiento Bicicletas:	<input type="checkbox"/>
Aparcamiento Propio o en las Inmediaciones:	<input checked="" type="checkbox"/>

**ESPACIOS DEPORTIVOS EXISTENTES:**

Vía Verde (38 Kilometros y 6,5 metros de Ancho)



**SERVICIOS AUXILIARES:**

Bar:	<input type="checkbox"/>
Oficinas:	<input type="checkbox"/>
Almacén:	<input type="checkbox"/>
Sala de Exposiciones:	<input type="checkbox"/>
Zona Infantil:	<input type="checkbox"/>
Salón de Actos:	<input type="checkbox"/>
Sala de Lectura:	<input type="checkbox"/>
Control de Acceso:	<input type="checkbox"/>
Aula de Formación:	<input type="checkbox"/>
Transporte Colectivo:	<input type="checkbox"/>
Desfibrilador Permanente:	<input type="checkbox"/>
Uso Nocturno:	<input type="checkbox"/>
Servicios Comerciales:	<input type="checkbox"/>
Integración de un centro de caracter sociocultural o comercial:	<input type="checkbox"/>

**ENERGÍAS RENOVABLES:**

Solar Térmica (ACS):	<input type="checkbox"/>
Solar Fotovoltáica:	<input type="checkbox"/>
Caldera de Gasoil (Diesel):	<input type="checkbox"/>
Caldera de Biomasa (Pellet):	<input type="checkbox"/>

**ENTIDADES TITULARES:**

Propiedad:	Pública
Subclasificación:	Administración Local
Entidad:	Ayuntamiento

**ENTIDADES GESTORAS**

Caracter:	Pública
Subclasificación:	Administración Local
Entidad:	Ayuntamiento

**OBSERVACIONES:**

- Se encuentra en buenas condiciones.
- Posibilidad de ampliación de recorrido.
- Necesita Mantenimiento.

**EFICIENCIA ENERGÉTICA:**

Diseño Bioclimático:	<input type="checkbox"/>
Diseño Ecoeficiente:	<input type="checkbox"/>

**TRATAMIENTO DE RESIDUOS**

Previo a la Recogida:	<input type="checkbox"/>
Separación:	<input checked="" type="checkbox"/>

**CALIFICACIÓN ENERGÉTICA:**

Tipo de Edificación :	<input type="checkbox"/>
Calificación Energética:	<input type="checkbox"/>

**PROTECCIÓN CONTRA INCENDIOS:**

Alumbrado de Emergencia :	<input type="checkbox"/>
Boca de Incendios Equipada:	<input type="checkbox"/>
Extintores Portátiles	<input type="checkbox"/>
Detección:	<input type="checkbox"/>

**I- VIAS VERDES Y CAMINOS NATURALES**

**75. VIA VERDE LEBRJA - SEÑUELA (LA PALMERA) INSCRIPCIÓN**



<b>Código Seguro De Verificación:</b>	TP6zbRCB6h6qmKVx8agLkw==	<b>Estado</b>	Fecha y hora
<b>Firmado Por</b>	Josefa Ganformina Dorantes	Firmado	07/03/2022 10:41:03
<b>Observaciones</b>	DILIGENCIA. Para hacer constar que este documento ha sido APROBADO INICIALMENTE por el Pleno de este Ayuntamiento, en sesión celebrada el día 23 de febrero de 2022. LA SECRETARIA ACCIDENTAL.	<b>Página</b>	369/2041
<b>Url De Verificación</b>	<a href="https://portal.dipusevilla.es/vfirmaAytos/code/TP6zbRCB6h6qmKVx8agLkw==">https://portal.dipusevilla.es/vfirmaAytos/code/TP6zbRCB6h6qmKVx8agLkw==</a>		



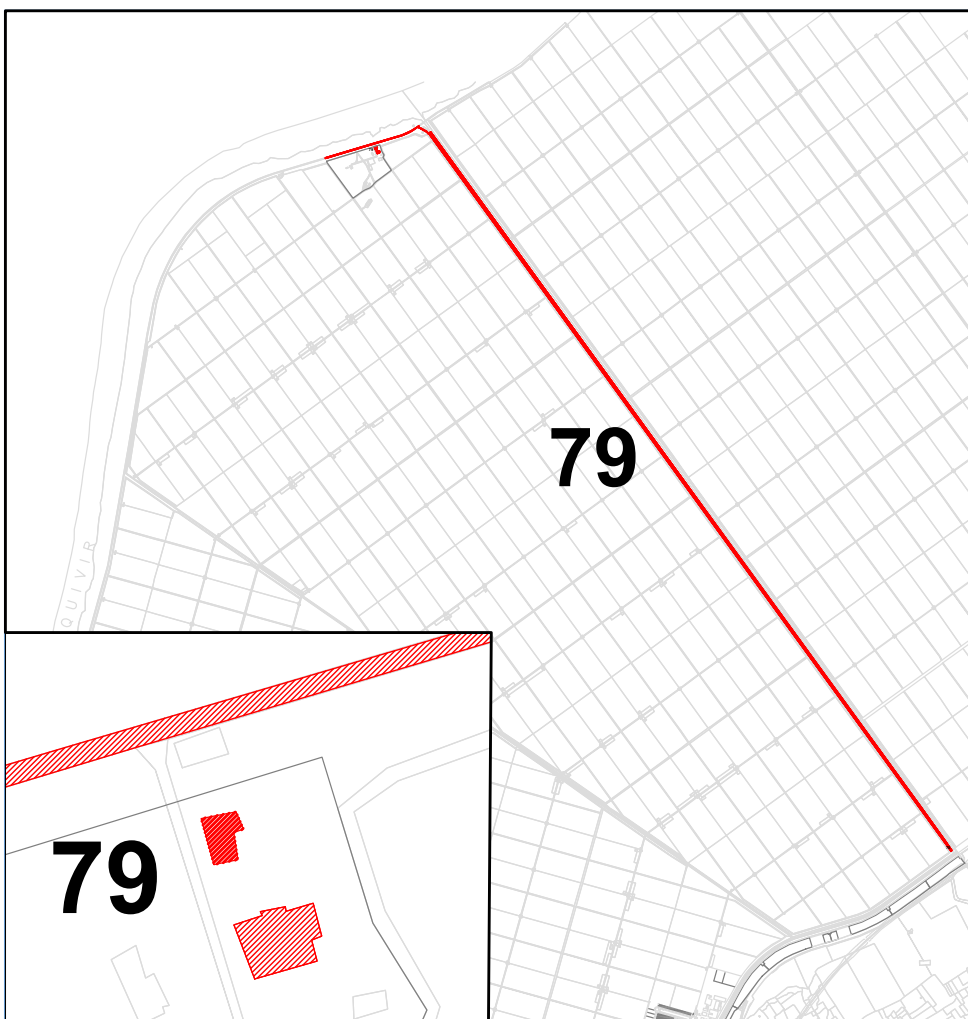
## OBSERVACIONES:

Actividad Deportiva Principal:	Senderismo
Actividades Secundarias:	Caminata, Paseo
Climatización:	

## ESPACIOS COMPLEMENTARIOS:

Aseos Publicos:	<input checked="" type="checkbox"/>	Compartido con Otras Instalaciones:	<input checked="" type="checkbox"/>
Aseo Adaptado:	<input type="checkbox"/>	Compartido con Otras Instalaciones:	<input type="checkbox"/>
Vestuarios:	<input type="checkbox"/>	Compartido con Otras Instalaciones:	<input type="checkbox"/>
Vestuario Adaptado:	<input type="checkbox"/>	Compartido con Otras Instalaciones:	<input type="checkbox"/>
Gradas:	<input type="checkbox"/>	Plaza Reservada Accesible:	<input type="checkbox"/>

PLANIMETRIA ESCALA 1:50000 / 1:2000



## I. VÍAS VERDES Y CAMINOS NATURALES

79. VIA VERDE LEBRIJA - SEÑUELA (LA PALMERA) INSCRIPCIÓN



Ayuntamiento de Lebrija  
PLAN LOCAL DE  
INSTALACIONES Y

Código Seguro De Verificación:	TP6zbRCB6h6qmKVx8agLkw==	Estado	Fecha y hora
Firmado Por	Josefa Ganformina Dorantes	Firmado	07/03/2022 10:41:03
Observaciones	DILIGENCIA. Para hacer constar que este documento ha sido APROBADO INICIALMENTE por el Pleno de este Ayuntamiento, en sesión celebrada el día 23 de febrero de 2022. LA SECRETARIA ACCIDENTAL.	Página	370/2041
Url De Verificación	<a href="https://portal.dipusevilla.es/vfirmaAytos/code/TP6zbRCB6h6qmKVx8agLkw==">https://portal.dipusevilla.es/vfirmaAytos/code/TP6zbRCB6h6qmKVx8agLkw==</a>		





Ayuntamiento de Lebrija  
Patronato Municipal de Deportes

## PLAN LOCAL DE INSTALACIONES Y EQUIPAMIENTOS DEPORTIVOS DE LEBRIJA

# FICHAS

J- ESPACIOS DISPONIBLES"  
ESPACIO DISPONIBLE 1



<b>Código Seguro De Verificación:</b>	TP6zbRCB6h6qmKVx8agLkw==	<b>Estado</b>	<b>Fecha y hora</b>
<b>Firmado Por</b>	Josefa Ganformina Dorantes	Firmado	07/03/2022 10:41:03
<b>Observaciones</b>	DILIGENCIA. Para hacer constar que este documento ha sido APROBADO INICIALMENTE por el Pleno de este Ayuntamiento, en sesión celebrada el día 23 de febrero de 2022. LA SECRETARIA ACCIDENTAL.	<b>Página</b>	371/2041
<b>Url De Verificación</b>	<a href="https://portal.dipusevilla.es/vfirmaAytos/code/TP6zbRCB6h6qmKVx8agLkw==">https://portal.dipusevilla.es/vfirmaAytos/code/TP6zbRCB6h6qmKVx8agLkw==</a>		



ONIBLE 1

ESPACIOS DEPORTIVOS:

ESPACIOS COMPLEMENTARIOS:

Aseos Públicos:   
 Nº Aseos Colectivos:   
 Superficie:   
 Vestuarios:   
 Almacén Deportivo:   
 Gradas:   
 Nº Plazas de Pie:   
 Nº Plazas Sentadas:   
 Cubierta:   
 Tipo:   
 Taller de Mantenimiento:   
 Aparcamiento Bicicletas:   
 Aparcamiento Propio o en las Inmediaciones:

ESPACIOS DEPORTIVOS EXISTENTES:

Terreno Disponible (44m x 34m 1496m2 SurOeste)



SERVICIOS AUXILIARES:

Bar:  Masaje:  
 Oficinas:  Estética:  
 Almacén:  Peluquería:  
 Enfermería:  Fisioterapia:  
 Zona Infantil:  Restaurante:  
 Salón de Actos:  Hidromasaje:  
 Sala de Lectura:  Centro Médico:  
 Control de Acceso:  Sala de Exposiciones:  
 Aula de Formación:  Servicios Comerciales:  
 Transporte Colectivo:  Uso Nocturno:  
 Desfibrilador Permanente:  Integración de un centro de caracter sociocultural o comercial:

ENERGÍAS RENOVABLES:

Solar Térmica (ACS):  Caldera de Gasoil (Diesel):  
 Solar Fotovoltaica:  Caldera de Biomasa (Pellet):  
 Futura Instalación de Energías Renovables:

ENTIDADES TITULARES:

Propiedad:  Publica  
 Subclasificación:  Administración Local  
 Entidad:  Ayuntamiento

ENTIDADES GESTORAS

Caracter:  Publica  
 Subclasificación:  Administración Local  
 Entidad:  Ayuntamiento

OBSERVACIONES:

- Espacio Disponible.

J. ESPACIOS DISPONIBLES

80. ESPACIO DISPONIBLE 1

- 81. ESPACIO DISPONIBLE 2
- 82. ESPACIO DISPONIBLE 3
- 83. ESPACIO DISPONIBLE 4



Código Seguro De Verificación:	TP6zbRCB6h6qmKVx8agLkw==	Estado	Fecha y hora
Firmado Por	Josefa Ganfornina Dorantes	Firmado	07/03/2022 10:41:03
Observaciones	DILIGENCIA. Para hacer constar que este documento ha sido APROBADO INICIALMENTE por el Pleno de este Ayuntamiento, en sesión celebrada el día 23 de febrero de 2022. LA SECRETARIA ACCIDENTAL.	Página	372/2041
Url De Verificación	<a href="https://portal.dipusevilla.es/vfirmaAytos/code/TP6zbRCB6h6qmKVx8agLkw==">https://portal.dipusevilla.es/vfirmaAytos/code/TP6zbRCB6h6qmKVx8agLkw==</a>		



OBSERVACIONES:

Actividad Deportiva Principal:

Actividades Secundarias:

Climatización:

ESPACIOS COMPLEMENTARIOS:

Aseos Publicos:  Compartido con Otras Instalaciones:

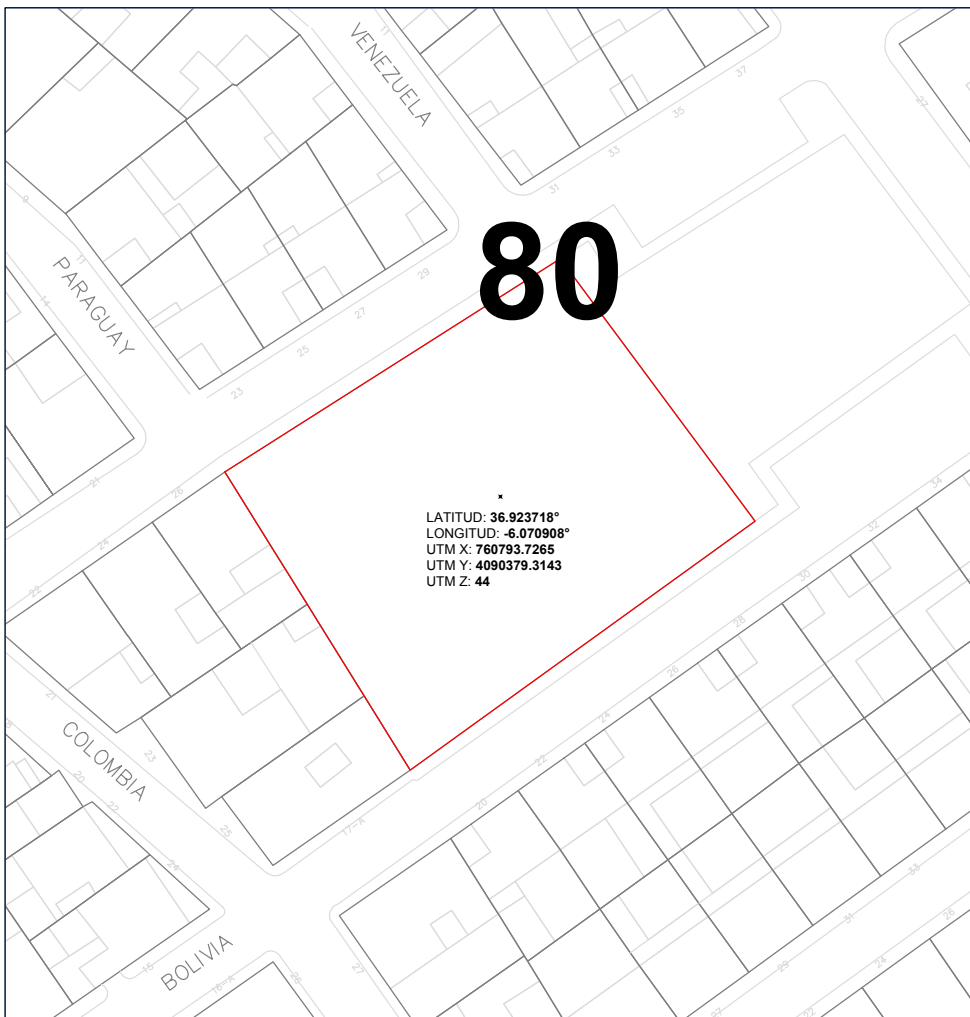
Aseo Adaptado:  Compartido con Otras Instalaciones:

Vestuarios:  Compartido con Otras Instalaciones:

Vestuario Adaptado:  Compartido con Otras Instalaciones:

Gradas:  Plaza Reservada Accesible:

PLANIMETRIA ESCALA 1:500



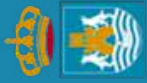
J- ESPACIOS DISPONIBLES

- 80. ESPACIO DISPONIBLE 1
- 81. ESPACIO DISPONIBLE 2
- 82. ESPACIO DISPONIBLE 3
- 83. ESPACIO DISPONIBLE 4



<b>Código Seguro De Verificación:</b>	TP6zbRCB6h6qmKVx8agLkw==	<b>Estado</b>	<b>Fecha y hora</b>
<b>Firmado Por</b>	Josefa Ganfornina Dorantes	Firmado	07/03/2022 10:41:03
<b>Observaciones</b>	DILIGENCIA. Para hacer constar que este documento ha sido APROBADO INICIALMENTE por el Pleno de este Ayuntamiento, en sesión celebrada el día 23 de febrero de 2022. LA SECRETARIA ACCIDENTAL.	<b>Página</b>	373/2041
<b>Url De Verificación</b>	<a href="https://portal.dipusevilla.es/vfirmaAyto/code/TP6zbRCB6h6qmKVx8agLkw==">https://portal.dipusevilla.es/vfirmaAyto/code/TP6zbRCB6h6qmKVx8agLkw==</a>		





Ayuntamiento de Lebrija  
Patronato Municipal de Deportes

## PLAN LOCAL DE INSTALACIONES Y EQUIPAMIENTOS DEPORTIVOS DE LEBRIJA

# FICHAS

J- ESPACIOS DISPONIBLES”  
ESPACIO DISPONIBLE 2



<b>Código Seguro De Verificación:</b>	TP6zbRCB6h6qmKVx8agLkw==	<b>Estado</b>	<b>Fecha y hora</b>
<b>Firmado Por</b>	Josefa Ganformina Dorantes	Firmado	07/03/2022 10:41:03
<b>Observaciones</b>	DILIGENCIA. Para hacer constar que este documento ha sido APROBADO INICIALMENTE por el Pleno de este Ayuntamiento, en sesión celebrada el día 23 de febrero de 2022. LA SECRETARIA ACCIDENTAL.	<b>Página</b>	374/2041
<b>Url De Verificación</b>	<a href="https://portal.dipusevilla.es/vfirmaAytos/code/TP6zbRCB6h6qmKVx8agLkw==">https://portal.dipusevilla.es/vfirmaAytos/code/TP6zbRCB6h6qmKVx8agLkw==</a>		



ONIBLE 2

ESPACIOS DEPORTIVOS:

ESPACIOS COMPLEMENTARIOS:

Aseos Públicos:  
 N° Aseos Colectivos:  
 Superficie:  
 Vestuarios:  
 Almacén Deportivo:  
 Gradas:  
 N° Plazas de Pie:  
 N° Plazas Sentadas:  
 Cubierta:  
 Tipo:  
 Taller de Mantenimiento:  
 Aparcamiento Bicicletas:  
 Aparcamiento Propio o en las Inmediaciones:

ESPACIOS DEPORTIVOS EXISTENTES:

Terreno Disponible (58m x 36m 2088m2 NorOeste)



SERVICIOS AUXILIARES:

Bar:  
 Oficinas:  
 Almacén:  
 Enfermería:  
 Zona Infantil:  
 Salón de Actos:  
 Sala de Lectura:  
 Control de Acceso:  
 Aula de Formación:  
 Transporte Colectivo:  
 Desfibrilador Permanente:  
 Masaje:  
 Estética:  
 Peluquería:  
 Fisioterapia:  
 Restaurante:  
 Hidromasaje:  
 Centro Médico:  
 Sala de Exposiciones:  
 Servicios Comerciales:  
 Uso Nocturno:  
 Integración de un centro de caracter sociocultural o comercial:

ENERGIAS RENOVABLES:

Solar Térmica (ACS):  
 Solar Fotovoltaica:  
 Futura Instalación de Energías Renovables:  
 Caldera de Gasoil (Diesel):  
 Caldera de Biomasa (Pellet):

ENTIDADES TITULARES:

Propiedad: Publica  
 Subclasificación: Administración Local  
 Entidad: Ayuntamiento

ENTIDADES GESTORAS

Caracter: Publica  
 Subclasificación: Administración Local  
 Entidad: Ayuntamiento

OBSERVACIONES:

- Espacio Disponible.

J. ESPACIOS DISPONIBLES

- 80. ESPACIO DISPONIBLE 1
- 81. ESPACIO DISPONIBLE 2
- 82. ESPACIO DISPONIBLE 3
- 83. ESPACIO DISPONIBLE 4



Código Seguro De Verificación:	TP6zbRCB6h6qmKVx8agLkw==	Estado	Fecha y hora
Firmado Por	Josefa Ganfornina Dorantes	Firmado	07/03/2022 10:41:03
Observaciones	DILIGENCIA. Para hacer constar que este documento ha sido APROBADO INICIALMENTE por el Pleno de este Ayuntamiento, en sesión celebrada el día 23 de febrero de 2022. LA SECRETARIA ACCIDENTAL.	Página	375/2041
Url De Verificación	<a href="https://portal.dipusevilla.es/vfirmaAytos/code/TP6zbRCB6h6qmKVx8agLkw==">https://portal.dipusevilla.es/vfirmaAytos/code/TP6zbRCB6h6qmKVx8agLkw==</a>		



OBSERVACIONES:

Actividad Deportiva Principal:

Actividades Secundarias:

Climatización:

ESPACIOS COMPLEMENTARIOS:

Aseos Publicos:  Compartido con Otras Instalaciones:

Aseo Adaptado:  Compartido con Otras Instalaciones:

Vestuarios:  Compartido con Otras Instalaciones:

Vestuario Adaptado:  Compartido con Otras Instalaciones:

Gradas:  Plaza Reservada Accesible:

PLANIMETRIA ESCALA 1:500



J- ESPACIOS DISPONIBLES

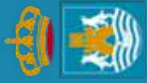
- 80. ESPACIO DISPONIBLE 1
- 81. ESPACIO DISPONIBLE 2**
- 82. ESPACIO DISPONIBLE 3
- 83. ESPACIO DISPONIBLE 4



Código Seguro De Verificación:	TP6zbRCB6h6qmKVx8agLkw==	Estado	Fecha y hora
Firmado Por	Josefa Ganfornina Dorantes	Firmado	07/03/2022 10:41:03
Observaciones	DILIGENCIA. Para hacer constar que este documento ha sido APROBADO INICIALMENTE por el Pleno de este Ayuntamiento, en sesión celebrada el día 23 de febrero de 2022. LA SECRETARIA ACCIDENTAL.	Página	376/2041
Url De Verificación	<a href="https://portal.dipusevilla.es/vfirmaAytos/code/TP6zbRCB6h6qmKVx8agLkw==">https://portal.dipusevilla.es/vfirmaAytos/code/TP6zbRCB6h6qmKVx8agLkw==</a>		







Ayuntamiento de Lebrija  
Patronato Municipal de Deportes

## PLAN LOCAL DE INSTALACIONES Y EQUIPAMIENTOS DEPORTIVOS DE LEBRIJA

# FICHAS

J- ESPACIOS DISPONIBLES”  
ESPACIO DISPONIBLE 3



<b>Código Seguro De Verificación:</b>	TP6zbRCB6h6qmKVx8agLkw==	<b>Estado</b>	<b>Fecha y hora</b>
<b>Firmado Por</b>	Josefa Ganformina Dorantes	Firmado	07/03/2022 10:41:03
<b>Observaciones</b>	DILIGENCIA. Para hacer constar que este documento ha sido APROBADO INICIALMENTE por el Pleno de este Ayuntamiento, en sesión celebrada el día 23 de febrero de 2022. LA SECRETARIA ACCIDENTAL.	<b>Página</b>	377/2041
<b>Url De Verificación</b>	<a href="https://portal.dipusevilla.es/vfirmaAytos/code/TP6zbRCB6h6qmKVx8agLkw==">https://portal.dipusevilla.es/vfirmaAytos/code/TP6zbRCB6h6qmKVx8agLkw==</a>		



ESPACIOS COMPLEMENTARIOS:

Aseos Públicos:  
 N° Aseos Colectivos:  
 Superficie:  
 Vestuarios:  
 Almacén Deportivo:  
 Gradas:  
 N° Plazas de Pie:  
 N° Plazas Sentadas:  
 Cubierta:  
 Tipo:  
 Taller de Mantenimiento:  
 Aparcamiento Bicicletas:  
 Aparcamiento Propio o en las Inmediaciones:

ESPACIOS DEPORTIVOS EXISTENTES:

Terreno Disponible (170.879m2 NorEste)



SERVICIOS AUXILIARES:

Bar:  
 Oficinas:  
 Almacén:  
 Enfermería:  
 Zona Infantil:  
 Salón de Actos:  
 Sala de Lectura:  
 Control de Acceso:  
 Aula de Formación:  
 Transporte Colectivo:  
 Desfibrilador Permanente:  
 Masaje:  
 Estética:  
 Peluquería:  
 Fisioterapia:  
 Restaurante:  
 Hidromasaje:  
 Centro Médico:  
 Sala de Exposiciones:  
 Servicios Comerciales:  
 Uso Nocturno:  
 Integración de un centro de caracter sociocultural o comercial:

ENERGIAS RENOVABLES:

Solar Térmica (ACS):  
 Solar Fotovoltaica:  
 Futura Instalación de Energías Renovables:  
 Caldera de Gasoil (Diesel):  
 Caldera de Biomasa (Pellet):

ENTIDADES TITULARES:

Propiedad: Publica  
 Subclasificación: Administración Local  
 Entidad: Ayuntamiento

ENTIDADES GESTORAS


Caracter: Publica  
 Subclasificación: Administración Local  
 Entidad: Ayuntamiento

OBSERVACIONES:

· Espacio Disponible.

J. ESPACIOS DISPONIBLES

- 80. ESPACIO DISPONIBLE 1
- 81. ESPACIO DISPONIBLE 2
- 82. ESPACIO DISPONIBLE 3**
- 83. ESPACIO DISPONIBLE 4





  
 Ayuntamiento de Lebrija  
**PLAN LOCAL DE INSTALACIONES Y EQUIPAMIENTOS DEPORTIVOS**

<b>Código Seguro De Verificación:</b>	TP6zbRCB6h6qmKVx8agLkw==	<b>Estado</b>	Fecha y hora
<b>Firmado Por</b>	Josefa Ganfornina Dorantes	Firmado	07/03/2022 10:41:03
<b>Observaciones</b>	DILIGENCIA. Para hacer constar que este documento ha sido APROBADO INICIALMENTE por el Pleno de este Ayuntamiento, en sesión celebrada el día 23 de febrero de 2022. LA SECRETARIA ACCIDENTAL.	<b>Página</b>	378/2041
<b>Url De Verificación</b>	<a href="https://portal.dipusevilla.es/vfirmaAytos/code/TP6zbRCB6h6qmKVx8agLkw==">https://portal.dipusevilla.es/vfirmaAytos/code/TP6zbRCB6h6qmKVx8agLkw==</a>		



OBSERVACIONES:

Actividad Deportiva Principal:

Actividades Secundarias:

Climatización:

ESPACIOS COMPLEMENTARIOS:

Aseos Publicos:  Compartido con Otras Instalaciones:

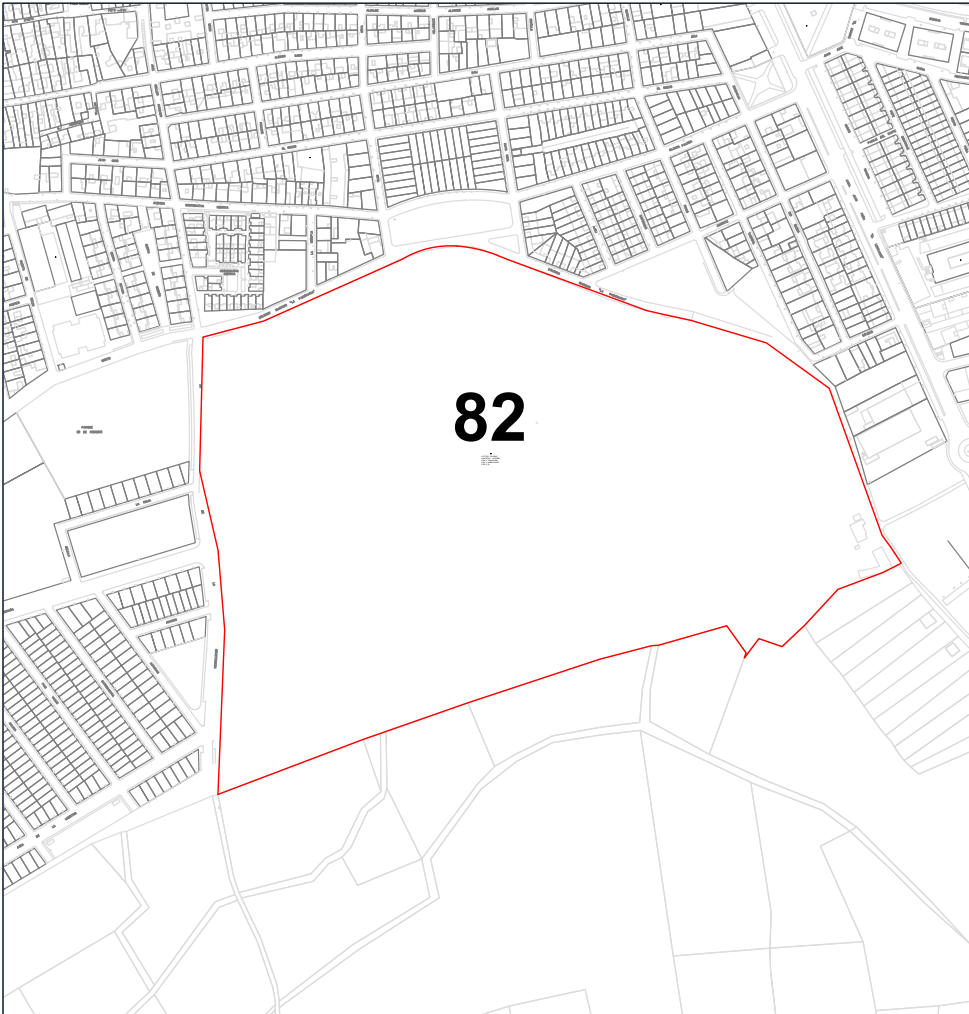
Aseo Adaptado:  Compartido con Otras Instalaciones:

Vestuarios:  Compartido con Otras Instalaciones:

Vestuario Adaptado:  Compartido con Otras Instalaciones:

Gradas:  Plaza Reservada Accesible:

PLANIMETRIA ESCALA 1:4000



J- ESPACIOS DISPONIBLES

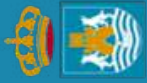
- 80. ESPACIO DISPONIBLE 1
- 81. ESPACIO DISPONIBLE 2
- 82. ESPACIO DISPONIBLE 3**
- 83. ESPACIO DISPONIBLE 4



Ayuntamiento de Lebrija  
**PLAN LOCAL DE  
 INSTALACIONES Y**

<b>Código Seguro De Verificación:</b>	TP6zbRCB6h6qmKVx8agLkw==	<b>Estado</b>	<b>Fecha y hora</b>
<b>Firmado Por</b>	Josefa Ganformina Dorantes	Firmado	07/03/2022 10:41:03
<b>Observaciones</b>	DILIGENCIA. Para hacer constar que este documento ha sido APROBADO INICIALMENTE por el Pleno de este Ayuntamiento, en sesión celebrada el día 23 de febrero de 2022. LA SECRETARIA ACCIDENTAL.	<b>Página</b>	379/2041
<b>Url De Verificación</b>	<a href="https://portal.dipusevilla.es/vfirmaAyto/code/TP6zbRCB6h6qmKVx8agLkw==">https://portal.dipusevilla.es/vfirmaAyto/code/TP6zbRCB6h6qmKVx8agLkw==</a>		





Ayuntamiento de Lebrija  
Patronato Municipal de Deportes

## PLAN LOCAL DE INSTALACIONES Y EQUIPAMIENTOS DEPORTIVOS DE LEBRIJA

# FICHAS

J- ESPACIOS DISPONIBLES”  
ESPACIO DISPONIBLE 4



<b>Código Seguro De Verificación:</b>	TP6zbRCB6h6qmKVx8agLkw==	<b>Estado</b>	<b>Fecha y hora</b>
<b>Firmado Por</b>	Josefa Ganformina Dorantes	Firmado	07/03/2022 10:41:03
<b>Observaciones</b>	DILIGENCIA. Para hacer constar que este documento ha sido APROBADO INICIALMENTE por el Pleno de este Ayuntamiento, en sesión celebrada el día 23 de febrero de 2022. LA SECRETARIA ACCIDENTAL.	<b>Página</b>	380/2041
<b>Url De Verificación</b>	<a href="https://portal.dipusevilla.es/vfirmaAytos/code/TP6zbRCB6h6qmKVx8agLkw==">https://portal.dipusevilla.es/vfirmaAytos/code/TP6zbRCB6h6qmKVx8agLkw==</a>		



ONIBLE 4

ESPACIOS DEPORTIVOS:

ESPACIOS COMPLEMENTARIOS:

Aseos Públicos:  
 N° Aseos Colectivos:  
 Superficie:  
 Vestuarios:  
 Almacén Deportivo:  
 Gradas:  
 N° Plazas de Pie:  
 N° Plazas Sentadas:  
 Cubierta:  
 Tipo:  
 Taller de Mantenimiento:  
 Aparcamiento Bicicletas:  
 Aparcamiento Propio o en las Inmediaciones:

ESPACIOS DEPORTIVOS EXISTENTES:

Antiguas vías de tren.

SERVICIOS AUXILIARES:

Bar:  
 Oficinas:  
 Almacén:  
 Enfermería:  
 Zona Infantil:  
 Salón de Actos:  
 Sala de Lectura:  
 Control de Acceso:  
 Aula de Formación:  
 Transporte Colectivo:  
 Desfibrilador Permanente:  
 Masaje:  
 Estética:  
 Peluquería:  
 Fisioterapia:  
 Restaurante:  
 Hidromasaje:  
 Centro Médico:  
 Sala de Exposiciones:  
 Servicios Comerciales:  
 Uso Nocturno:  
 Integración de un centro de caracter sociocultural o comercial:

ENERGIAS RENOVABLES:

Solar Térmica (ACS):  
 Solar Fotovoltaica:  
 Futura Instalación de Energías Renovables:  
 Caldera de Gasoil (Diesel):  
 Caldera de Biomasa (Pellet):

ENTIDADES TITULARES:

Propiedad: Publica  
 Subclasificación: Administración Local  
 Entidad: Ayuntamiento

ENTIDADES GESTORAS

Caracter: Publica  
 Subclasificación: Administración Local  
 Entidad: Ayuntamiento

OBSERVACIONES:

· Espacio Disponible.

J. ESPACIOS DISPONIBLES

- 80. ESPACIO DISPONIBLE 1
- 81. ESPACIO DISPONIBLE 2
- 82. ESPACIO DISPONIBLE 3
- 83. ESPACIO DISPONIBLE 4



<b>Código Seguro De Verificación:</b>	TP6zbRCB6h6qmKVx8agLkw==	<b>Estado</b>	<b>Fecha y hora</b>
<b>Firmado Por</b>	Josefa Ganfornina Dorantes	Firmado	07/03/2022 10:41:03
<b>Observaciones</b>	DILIGENCIA. Para hacer constar que este documento ha sido APROBADO INICIALMENTE por el Pleno de este Ayuntamiento, en sesión celebrada el día 23 de febrero de 2022. LA SECRETARIA ACCIDENTAL.	<b>Página</b>	381/2041
<b>Url De Verificación</b>	<a href="https://portal.dipusevilla.es/vfirmaAytos/code/TP6zbRCB6h6qmKVx8agLkw==">https://portal.dipusevilla.es/vfirmaAytos/code/TP6zbRCB6h6qmKVx8agLkw==</a>		



OBSERVACIONES:

Actividad Deportiva Principal:

Actividades Secundarias:

Climatización:

ESPACIOS COMPLEMENTARIOS:

Aseos Publicos:  Compartido con Otras Instalaciones:

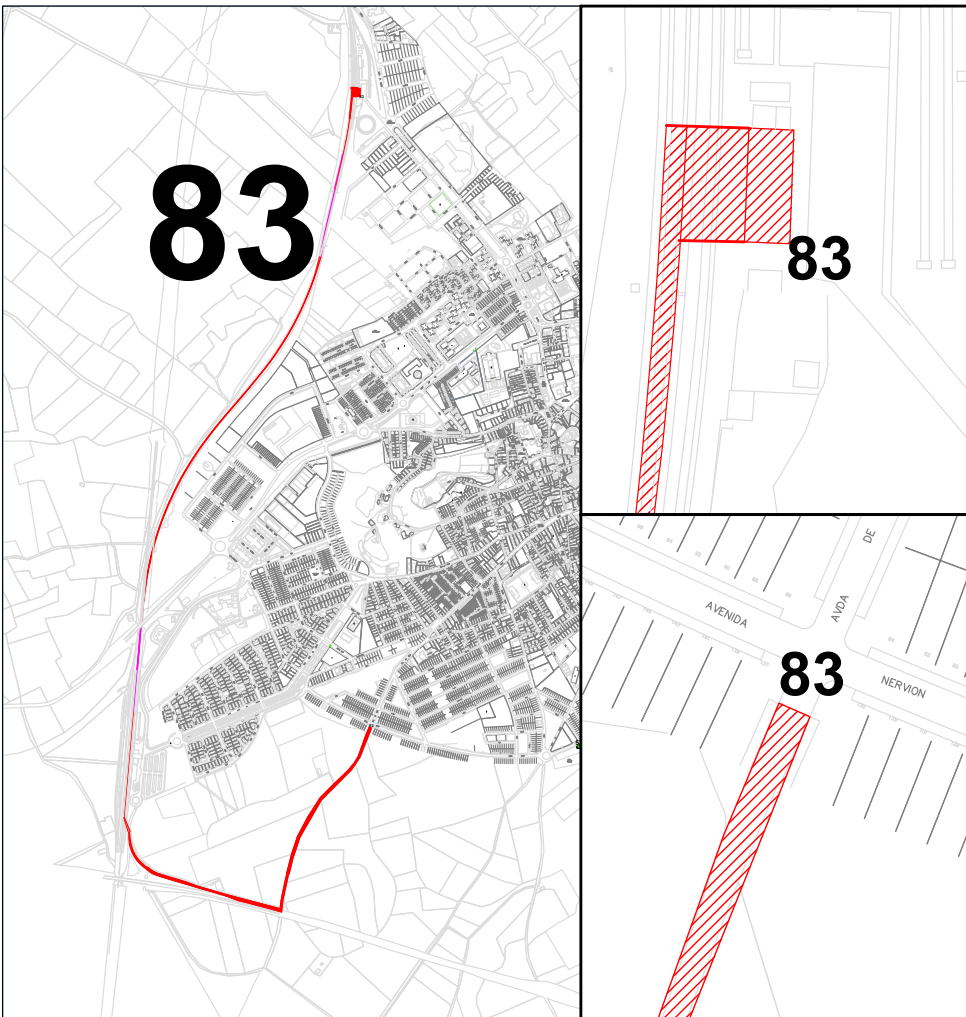
Aseo Adaptado:  Compartido con Otras Instalaciones:

Vestuarios:  Compartido con Otras Instalaciones:

Vestuario Adaptado:  Compartido con Otras Instalaciones:

Gradas:  Plaza Reservada Accesible:

PLANIMETRIA ESCALA 1:15000 / 1:1000



J- ESPACIOS DISPONIBLES

- 80. ESPACIO DISPONIBLE 1
- 81. ESPACIO DISPONIBLE 2
- 82. ESPACIO DISPONIBLE 3
- 83. ESPACIO DISPONIBLE 4**



Código Seguro De Verificación:	TP6zbRCB6h6qmKVx8agLkw==	Estado	Fecha y hora
Firmado Por	Josefa Ganfornina Dorantes	Firmado	07/03/2022 10:41:03
Observaciones	DILIGENCIA. Para hacer constar que este documento ha sido APROBADO INICIALMENTE por el Pleno de este Ayuntamiento, en sesión celebrada el día 23 de febrero de 2022. LA SECRETARIA ACCIDENTAL.	Página	382/2041
Url De Verificación	<a href="https://portal.dipusevilla.es/vfirmaAytos/code/TP6zbRCB6h6qmKVx8agLkw==">https://portal.dipusevilla.es/vfirmaAytos/code/TP6zbRCB6h6qmKVx8agLkw==</a>		



## CAPITULO 9 ANEXOS Y TELEGEO DE INSTALACIONES Y ESPACIOS DEPORTIVOS



<b>Código Seguro De Verificación:</b>	TP6zbRCB6h6qmKVx8agLkw==	<b>Estado</b>	<b>Fecha y hora</b>
<b>Firmado Por</b>	Josefa Ganformina Dorantes	Firmado	07/03/2022 10:41:03
<b>Observaciones</b>	DILIGENCIA. Para hacer constar que este documento ha sido APROBADO INICIALMENTE por el Pleno de este Ayuntamiento, en sesión celebrada el día 23 de febrero de 2022. LA SECRETARIA ACCIDENTAL.	<b>Página</b>	383/2041
<b>Url De Verificación</b>	<a href="https://portal.dipusevilla.es/vfirmaAytos/code/TP6zbRCB6h6qmKVx8agLkw==">https://portal.dipusevilla.es/vfirmaAytos/code/TP6zbRCB6h6qmKVx8agLkw==</a>		




## PLAN LOCAL DE INSTALACIONES Y EQUIPAMIENTOS DEPORTIVOS DE LEBRIJA


# ANEXOS

### A.- INSTITUTOS I.E.S. BAJO GUADALQUIVIR




<b>Código Seguro De Verificación:</b>	TP6zbRCB6h6qmKVx8agLkw==	<b>Estado</b>	<b>Fecha y hora</b>	
<b>Firmado Por</b>	Josefa Ganformina Dorantes	Firmado	07/03/2022 10:41:03	
<b>Observaciones</b>	DILIGENCIA. Para hacer constar que este documento ha sido APROBADO INICIALMENTE por el Pleno de este Ayuntamiento, en sesión celebrada el día 23 de febrero de 2022. LA SECRETARIA ACCIDENTAL.	<b>Página</b>	384/2041	
<b>Url De Verificación</b>	<a href="https://portal.dipusevilla.es/vfirmaAytos/code/TP6zbRCB6h6qmKVx8agLkw==">https://portal.dipusevilla.es/vfirmaAytos/code/TP6zbRCB6h6qmKVx8agLkw==</a>			



	<b>FORMULARIO DE DATOS PARA SU INCORPORACIÓN AL INVENTARIO ANDALUZ DE INSTALACIONES DEPORTIVAS</b>	<b>ANEXO I</b>
		Rev. 04
	<b>3. DATOS GENERALES DE LA INSTALACIÓN</b>	Hoja 1 de 3

### 3.1. ATRIBUTOS GENERALES


<b>1. CÓDIGO</b> (A rellenar por Admón.)		<b>2. NOMBRE OFICIAL DE LA INSTALACIÓN</b>  I.E.S. BAJO GUADALQUIVIR		<b>ESPACIOS DEPORTIVOS Y COMPL.</b> Nº de espacios deportivos: 3 Nº de esp. complementarios: 1	
<b>2. NOMBRE COMÚN O POR LA QUE ES CONOCIDA</b> BAJO GUADALQUIVIR			<b>3. COMPLEJO POLIDEPORTIVO</b> <input type="checkbox"/> Esta instalación forma parte de un complejo deportivo Nombre del complejo:		
<b>4. DIRECCIÓN</b>					
<b>TIPO VÍA</b> Avenida		<b>NOMBRE VÍA</b> DOCTOR VIEL		<b>NUMERO</b> 3	<b>CALIFICADOR DE NÚMERO</b>
				<b>CÓDIGO POSTAL</b> 41740	
<b>KILÓMETRO EN LA</b>		<b>COMPLEMENTO DE DOMICILIO:</b> Urbanización, residencial,		<b>ENTIDAD DE POBLACIÓN</b>	
<b>5. PROVINCIA</b> SEVILLA		<b>6. MUNICIPIO</b> L E B R I J A		<b>7. ZONA DEPORTIVA</b>	
<b>8. AGRUPACIÓN TERRITORIAL</b> E-7 BAJO GUADALQUIVIR DE SEVILLA		<b>9. NÚCLEO DE POBLACIÓN</b> 27432		<b>10. DISTRITO MUNICIPAL</b> SEVILLA	<b>11. BARRIO</b>
<b>12. EMPLAZAMIENTO EN ESPACIO NATURAL PROTEGIDO</b> <input type="checkbox"/> SI <input checked="" type="checkbox"/> NO			<b>13. LICENCIA DE ACTIVIDAD</b> <input checked="" type="checkbox"/> SI <input type="checkbox"/> NO		
<b>15. LA INSTALACIÓN REUTILIZA O ADAPTA UNA INSTALACIÓN PREVIA</b> <input type="checkbox"/> SI <input checked="" type="checkbox"/> NO			<b>14. INSTALACIÓN INTEGRADA EN EDIFICIO MULTIFUNCIONAL</b> <input type="checkbox"/> SI <input checked="" type="checkbox"/> NO Indicar:		
<b>16. OTROS DATOS</b>					
TELEFONO FIJO 955-83-97-30		TELEFONO MOVIL	FAX	WEB	E-MAIL 41009822.edu@junta deandalucia.es
<b>17. COORDENADAS UTM (ETRS89)</b> X: 759828.7798 Y: 4090196.2528 Z: 23.000 HUSO: 29 Y 30			<b>18. COORDENADAS GEOGRÁFICAS</b> LONGITUD: 6° 4' 54.94989" W LATITUD: 36° 55' 20.72840" N		
<b>19. INSTALACIÓN PLURIMUNICIPAL</b> <input type="checkbox"/>		<b>NO PUBLICAR EN INTERNET</b> <input type="checkbox"/>		<b>20. AÑO INICIO ACTIV.</b> 1.983	<b>21. BAJA</b> <input type="checkbox"/> La instalación es Moti <input type="checkbox"/> La instalación es Fecha baja:
<b>22. CENTRO EDUCACIÓN</b> <input checked="" type="checkbox"/> Pertenece a Centro Educativo Tipo de Centro Educativo: Colegio público Nivel de Enseñanza: ENSEÑANZA SECUNDARIA		<b>23. NIVEL DE DOTACIÓN</b> <input checked="" type="checkbox"/> Red Básica <input type="checkbox"/> Red Complementaria <input type="checkbox"/> Red Especial		<b>24. SITUACIÓN INSTALACIÓN</b> <input checked="" type="checkbox"/> Urbana <input type="checkbox"/> Periférica <input type="checkbox"/> No Urbana	
<b>25. ACCESIBILIDAD/SUPRESION DE BARRERAS ARQUITECTÓNICAS</b>					
Persona Usuaría Deportista <input checked="" type="checkbox"/> Permite circulación exterior <input type="checkbox"/> Permite la circulación interior <input checked="" type="checkbox"/> Tiene vestuarios adaptados (al menos uno) <input checked="" type="checkbox"/> Tiene aseos adaptados (al menos uno)		Persona Usuaría Espectadora <input checked="" type="checkbox"/> Permite circulación exterior <input type="checkbox"/> Permite la circulación interior <input checked="" type="checkbox"/> Tiene aseos adaptados (al menos uno)		<input type="checkbox"/> La Instalación ha sido concebida como <input checked="" type="checkbox"/> La instalación se ha adaptado mediante	
<b>26. RÉGIMEN DE ACCESO</b> <input checked="" type="checkbox"/> Libre gratuito <input type="checkbox"/> Libre pagando entrada <input type="checkbox"/> Libre pagando cuota periódica de abono o socio			<input checked="" type="checkbox"/> Restringido a alumnos <input type="checkbox"/> Restringido a residentes <input type="checkbox"/> Restringido a trabajadores o accionistas		<b>27. USUARIOS</b> <input checked="" type="checkbox"/> Escolares <input type="checkbox"/> Deportistas de competición <input type="checkbox"/> Deportistas en general
<b>28. EFICIENCIA ENERGÉTICA</b>					
<b>DISEÑO</b> <input type="checkbox"/> Bioclimático <input type="checkbox"/> Ecoeficiente		<b>TRATAMIENTO DE RESIDUOS</b> <input checked="" type="checkbox"/> Previo a la recogida <input type="checkbox"/> Separación		<b>CALIFICACIÓN ENERGÉTICA DE EDIFICACIONES</b> TIPO DE EDIFICACIÓN: _____ CALIFICACIÓN: _____ _____ _____ _____	
<b>INSTALACIÓN PROPIA DE ENERGÍA RENOVABLE</b> <input type="checkbox"/> Planta de generación propia Tipo de generador:		<b>GESTIÓN DEL AGUA</b> Superficie regable (m <sup>2</sup> ): <input type="checkbox"/> Sistemas de ahorro			
<b>29. PROTECCIÓN CONTRA INCENDIOS</b> <input checked="" type="checkbox"/> Alumbrado de emergencia   <input checked="" type="checkbox"/> Bocas de incendios equipadas   <input checked="" type="checkbox"/> Extintores portátiles   <input type="checkbox"/> Detección					

<b>Código Seguro De Verificación:</b>	TP6zbRCB6h6qmKVx8agLkw==	<b>Estado</b>	<b>Fecha y hora</b>	
<b>Firmado Por</b>	Josefa Ganfornina Dorantes	Firmado	07/03/2022 10:41:03	
<b>Observaciones</b>	DILIGENCIA. Para hacer constar que este documento ha sido APROBADO INICIALMENTE por el Pleno de este Ayuntamiento, en sesión celebrada el día 23 de febrero de 2022. LA SECRETARÍA ACCIDENTAL.	<b>Página</b>	385/2041	
<b>Url De Verificación</b>	https://portal.dipusevilla.es/vfirmaAytos/code/TP6zbRCB6h6qmKVx8agLkw==			

<b>JUNTA DE ANDALUCÍA</b>	<b>FORMULARIO DE DATOS PARA SU INCORPORACIÓN AL INVENTARIO ANDALUZ DE INSTALACIONES DEPORTIVAS</b>	<b>ANEXO II</b>
		Rev. 04
	<b>4. DATOS DE LOS ESPACIOS DEPORTIVOS</b>	Hoja 1 de 8

**4.1. ATRIBUTOS GENERALES (a rellenar por cada espacio deportivo)**

<b>1. CLASE DE ESPACIO DEPORTIVO</b>		<b>2. ACTIVIDAD DEPORTIVA PRINCIPAL</b>		<b>3. OTRAS ACTIVIDADES</b>	
<b>ESPACIO CONVENCIONAL</b>		<b>BALONCESTO</b>		<b>FÚTBOL SALA</b>	
<b>4. CERRAMIENTO</b> <input checked="" type="checkbox"/> Espacio abierto <input checked="" type="checkbox"/> Aire libre (no dispone de cubierta) <input type="checkbox"/> Cerramiento estacional (temporadas) <input type="checkbox"/> Sólo cubierto (con abertura lateral) <input type="checkbox"/> Recinto cerrado <input type="checkbox"/> Cerrado fijo (cerramiento tradicional) <input type="checkbox"/> Cubierta móvil <input type="checkbox"/> Cerramiento textil		<b>5. ESTADO DE USO</b> <input checked="" type="checkbox"/> En uso <input checked="" type="checkbox"/> Normal <input type="checkbox"/> Estacional <input type="checkbox"/> Fuera de uso <input type="checkbox"/> En construcción <input type="checkbox"/> En remodelación <input type="checkbox"/> Fuera de uso		<b>6. ILUMINACIÓN (USO NOCTURNO)</b> <input type="checkbox"/> Permite el uso <input type="checkbox"/> Permite competición <input type="checkbox"/> Permite entrenamientos <input checked="" type="checkbox"/> No permite el uso nocturno <input checked="" type="checkbox"/> No hay iluminación <input type="checkbox"/> Es parcial o insuficiente	
<b>7. PAVIMENTO</b> (sobre el que se desarrolla la actividad deportiva) <input type="checkbox"/> Natural. <input type="checkbox"/> Madera. <input type="checkbox"/> Hierba artificial. <input type="checkbox"/> Sintéticos. <input type="checkbox"/> Metálicos. <input checked="" type="checkbox"/> Hormigones y aglomerados. Hormigón con tratamiento superficial  <input type="checkbox"/> Baldosas y similar. <input type="checkbox"/> Otros pavimentos.			<b>8. CONSERVACIÓN DEL PAVIMENTO</b> <input checked="" type="checkbox"/> Permite la práctica deportiva <input type="checkbox"/> Bueno <input checked="" type="checkbox"/> Regular <input type="checkbox"/> No permite la práctica deportiva <input type="checkbox"/> Mal estado <input type="checkbox"/> Inservible		
<b>9. AÑO CONSTRUCCIÓN</b> 1979	<b>10. AÑO REMODELACIÓN</b> 1990	<b>11. ALTURA LIBRE</b> metros		<b>14. BAJA</b> <input type="checkbox"/> El espacio deportivo es BAJA      Fecha de baja:	
<b>12. SISTEMA DE CALEFACCIÓN</b> <input type="checkbox"/> Posee sistema de calefacción		<b>13. SISTEMA DE CLIMATIZACIÓN</b> <input type="checkbox"/> Posee sistema de		Motivo:	
<b>15. OBSERVACIONES</b>  NECESITA TRATAMIENTO ANTIDESLIZANTE Y CORRECCIÓN DE PENDIENTES PARA EVITAR EL ENCHARCAMIENTO DE AGUAS DE LLUVIA.					

<b>Código Seguro De Verificación:</b>	TP6zbRCB6h6qmKVx8agLkw==	<b>Estado</b>	<b>Fecha y hora</b>	
<b>Firmado Por</b>	Josefa Ganformina Dorantes	Firmado	07/03/2022 10:41:03	
<b>Observaciones</b>	DILIGENCIA. Para hacer constar que este documento ha sido APROBADO INICIALMENTE por el Pleno de este Ayuntamiento, en sesión celebrada el día 23 de febrero de 2022. LA SECRETARIA ACCIDENTAL.	<b>Página</b>	386/2041	
<b>Url De Verificación</b>	<a href="https://portal.dipusevilla.es/vfirmaAytos/code/TP6zbRCB6h6qmKVx8agLkw==">https://portal.dipusevilla.es/vfirmaAytos/code/TP6zbRCB6h6qmKVx8agLkw==</a>			

<b>JUNTA DE ANDALUCÍA</b>	<b>FORMULARIO DE DATOS PARA SU INCORPORACIÓN AL INVENTARIO ANDALUZ DE INSTALACIONES DEPORTIVAS</b>	<b>ANEXO II</b>
		Rev. 04
	<b>4. DATOS DE LOS ESPACIOS DEPORTIVOS</b>	Hoja 2 de 8

#### 4.2. ESPACIOS CONVENCIONALES Y SUS ATRIBUTOS ESPECÍFICOS


<b>1. PISTAS POLIDEPORTIVAS</b>	<input type="checkbox"/> Pista polideportiva de 400 m <sup>2</sup> hasta 800 m <sup>2</sup> de superficie. <input checked="" type="checkbox"/> Pista polideportiva de 800 m <sup>2</sup> hasta 1000 m <sup>2</sup> de superficie. <input type="checkbox"/> Pista polideportiva de 1000 m <sup>2</sup> o mayor superficie.	<b>2. PISTAS ESPECIALIZADAS Y OTRAS PISTAS</b>	<input type="checkbox"/> Pista de tenis (Sup. ≥400 m <sup>2</sup> ) <input type="checkbox"/> Pista de hielo (Sup. ≥400 m <sup>2</sup> ) <input type="checkbox"/> Pista de petanca (Sup. ≥20 m <sup>2</sup> ) <input type="checkbox"/> Otras pistas (Sup. ≥400 m <sup>2</sup> ) <input type="checkbox"/> Otras pistas (Sup. <400 m <sup>2</sup> )	Atributos específicos	Largo (m): 40 Ancho (m): 20 Superficie (m <sup>2</sup> ): 800 Orientación eje longitudinal: NORESTE
<b>1. PISTAS POLIDEPORTIVAS CON FRONTÓN</b>	<input type="checkbox"/> Pista polideportiva de 400 m <sup>2</sup> hasta 800 m <sup>2</sup> con frontón. <input type="checkbox"/> Pista polideportiva de 800 m <sup>2</sup> hasta 1000 m <sup>2</sup> con frontón. <input type="checkbox"/> Pista polideportiva de 800 m <sup>2</sup> o mayor superficie con frontón.	<b>2. FRONTONES Y OTRAS PISTAS DE PARED</b>	<input type="checkbox"/> Frontón (Sup. ≥200 m <sup>2</sup> ) <input type="checkbox"/> Padel (Sup. ≥150 m <sup>2</sup> ) <input type="checkbox"/> Squash (Sup. ≥50 m <sup>2</sup> ) <input type="checkbox"/> Trinquete (Sup. ≥200 m <sup>2</sup> ) <input type="checkbox"/> Otras pistas (Sup. ≥400 m <sup>2</sup> ) <input type="checkbox"/> Otras pistas (Sup. <400 m <sup>2</sup> )	Atributos específicos	Largo (m): Ancho (m): Altura pared (m): Superficie (m <sup>2</sup> ): Número de paredes: Orientación eje longitudinal:
<b>1. CAMPOS POLIDEPORTIVOS</b>	<input type="checkbox"/> Campo polideportivo de 2000 m <sup>2</sup> hasta 4000 m <sup>2</sup> de superficie. <input type="checkbox"/> Campo polideportivo de 4000 m <sup>2</sup> hasta 8000 m <sup>2</sup> de superficie. <input type="checkbox"/> Campo polideportivo de 8000 m <sup>2</sup> o mayor superficie	<b>2. CAMPOS ESPECIALIZADOS Y OTROS CAMPOS</b>	<input type="checkbox"/> Campo de fútbol (sup. mín. 4000 m <sup>2</sup> ) <input type="checkbox"/> Campo de fútbol-7 (sup. mín. 1500 m <sup>2</sup> ) <input type="checkbox"/> Campo de rugby (sup. mín. 4000 m <sup>2</sup> ) <input type="checkbox"/> Campo de hockey (sup. mín. 4000 m <sup>2</sup> ) <input type="checkbox"/> Campo de béisbol (sup. mín. 4000 m <sup>2</sup> ) <input type="checkbox"/> Campo de softbol (sup. mín. 1500 m <sup>2</sup> ) <input type="checkbox"/> Zona de lanzamiento de atletismo (campo interior pista de atletismo, mín. 2000 m <sup>2</sup> ) <input type="checkbox"/> Otros campos (sup. ≥2000 m <sup>2</sup> ) <input type="checkbox"/> Otros campos (sup. <2000 m <sup>2</sup> )	Atributos específicos	Tipo de Césped <input type="checkbox"/> Natural <input type="checkbox"/> Artificial Largo (m): Ancho (m): Superficie (m <sup>2</sup> ): Superficie regable: Orientación eje longitudinal:
<b>1. ESPACIOS LONGITUDINALES DE ATLETISMO</b>	<input type="checkbox"/> Pista de atletismo de 400 m. <input type="checkbox"/> Pista de atletismo de 300 m. <input type="checkbox"/> Pista de atletismo de 200 m. <input type="checkbox"/> Otras pistas atletismo, mín. de 100 m. <input type="checkbox"/> Recta carreras de atletismo (mín. 50m). <input type="checkbox"/> Recta de saltos: longitud, triple y pértiga (mínimo 40 m). <input type="checkbox"/> Zona de salto de altura (mínimo 40 m).	<b>2. OTROS ESPACIOS LONGITUDINALES</b>	<input type="checkbox"/> Velódromo (Sup. <200 m). <input type="checkbox"/> Patinódromo (Sup. <200 m). <input type="checkbox"/> Anillo de hielo (Sup. <200 m). <input type="checkbox"/> Otros espacios longitudinales (Sup. ≥100m).	Atributos específicos	Largo (m): Ancho (m): Superficie (m <sup>2</sup> ): Número de calles: Orientación eje longitudinal:
<b>1. VASOS DEPORTIVOS</b>	<input type="checkbox"/> Vaso deportivo de 25 m. <input type="checkbox"/> Vaso deportivo de 33 m. <input type="checkbox"/> Vaso deportivo de 50 m.	<b>2. OTROS VASOS</b>	<input type="checkbox"/> Vaso de enseñanza. <input type="checkbox"/> Vaso recreativo. <input type="checkbox"/> Vaso hidromasaje. <input type="checkbox"/> Vaso de chapoteo. <input type="checkbox"/> Otros vasos (Sup. ≥50 m <sup>2</sup> ). <input type="checkbox"/> Otros vasos (Sup. <50 m <sup>2</sup> ).	Atributos específicos	Largo (m): Ancho (m): Profundidad máxima (m): Profundidad mínima (m): Pendiente del suelo: Número de calles: Superficie (m <sup>2</sup> ): <b>Rebosadero del vaso:</b> <b>Accesibilidad al vaso:</b> Orientación eje longitudinal: <b>Pavimento recinto vasos:</b> Sistema calentamiento agua: Fuente de energía: Sistema tratamiento agua:
<b>6. SALAS</b> (recinto cerrado sin los requerimientos dimensionales de las pistas, por lo que pueden ser irregulares o incluso tener columnas, etc...)					

<b>Código Seguro De Verificación:</b>	TP6zbRCB6h6qmKVx8agLkw==	<b>Estado</b>	<b>Fecha y hora</b>
<b>Firmado Por</b>	Josefa Ganformina Dorantes	Firmado	07/03/2022 10:41:03
<b>Observaciones</b>	DILIGENCIA. Para hacer constar que este documento ha sido APROBADO INICIALMENTE por el Pleno de este Ayuntamiento, en sesión celebrada el día 23 de febrero de 2022. LA SECRETARÍA ACCIDENTAL.	<b>Página</b>	387/2041
<b>Url De Verificación</b>	<a href="https://portal.dipusevilla.es/vfirmaAytos/code/TP6zbRCB6h6qmKVx8agLkw==">https://portal.dipusevilla.es/vfirmaAytos/code/TP6zbRCB6h6qmKVx8agLkw==</a>		



<b>JUNTA DE ANDALUCIA</b>	<b>FORMULARIO DE DATOS PARA SU INCORPORACIÓN AL INVENTARIO ANDALUZ DE INSTALACIONES DEPORTIVAS</b>	<b>ANEXO II</b>
		Rev. 04
	<b>4. DATOS DE LOS ESPACIOS DEPORTIVOS</b>	Hoja 3 de 8

1.SALAS POLIVALENTES	<input type="checkbox"/> Sala polivalente de 100 hasta 200 m <sup>2</sup> <input type="checkbox"/> Sala polivalente de 200 hasta 300 m <sup>2</sup> <input type="checkbox"/> Sala polivalente de 300 a mayor sup.	2.SALAS ESPECIALIZADAS Y OTRAS SALAS	<input type="checkbox"/> Sala equipada. <input type="checkbox"/> Sala de artes marciales. <input type="checkbox"/> Sala de esgrima. <input type="checkbox"/> Sala de tiro con arco. <input type="checkbox"/> Sala de tiro de precisión. <input type="checkbox"/> Sala especializada. <input type="checkbox"/> Otras salas (Sup. <50 m <sup>2</sup> ). <input type="checkbox"/> Otras salas (Sup. ≥ 50 m <sup>2</sup> ).	Atributos específicos	Largo (m): Ancho (m): Superficie (m <sup>2</sup> ): Altura de la sala: Orientación eje longitudinal:
<b>7. OBSERVACIONES</b>					

<b>Código Seguro De Verificación:</b>	TP6zbRCB6h6qmKVx8agLkw==	<b>Estado</b>	<b>Fecha y hora</b>	
<b>Firmado Por</b>	Josefa Ganformina Dorantes	Firmado	07/03/2022 10:41:03	
<b>Observaciones</b>	DILIGENCIA. Para hacer constar que este documento ha sido APROBADO INICIALMENTE por el Pleno de este Ayuntamiento, en sesión celebrada el día 23 de febrero de 2022. LA SECRETARIA ACCIDENTAL.	<b>Página</b>	388/2041	
<b>Url De Verificación</b>	<a href="https://portal.dipusevilla.es/vfirmaAytos/code/TP6zbRCB6h6qmKVx8agLkw==">https://portal.dipusevilla.es/vfirmaAytos/code/TP6zbRCB6h6qmKVx8agLkw==</a>			

<b>JUNTA DE ANDALUCÍA</b>	<b>FORMULARIO DE DATOS PARA SU INCORPORACIÓN AL INVENTARIO ANDALUZ DE INSTALACIONES DEPORTIVAS</b>	<b>ANEXO II</b>
		Rev. 04
	<b>4. DATOS DE LOS ESPACIOS DEPORTIVOS</b>	Hoja 4 de 8

#### 4.3. ESPACIOS SINGULARES Y SUS ATRIBUTOS ESPECÍFICOS


<b>CAMPO DE JUEGO</b>	<input type="checkbox"/> Campos de golf (al menos 9 hoyos, de par 3,4 o 5). <input type="checkbox"/> Pitch and putt. <input type="checkbox"/> Campo de golf rústico. <input type="checkbox"/> Otros campos de golf.	<b>ZONA DE PRÁCTICAS</b>	<input type="checkbox"/> Campo de prácticas. <input type="checkbox"/> Zona de <i>approach</i> . <input type="checkbox"/> Zona de pateo (patting-green).	<b>Atributos específicos</b>	Número de hoyos Longitud (m) Par del campo Superficie (m <sup>2</sup> ) Superficie Regable (m <sup>2</sup> ):
	<b>2. CIRCUITOS DE MOTOR</b> <input type="checkbox"/> Circuito de velocidad (L ≥ 2000 m) <input type="checkbox"/> Circuito de karts (L ≥ 200 m) <input type="checkbox"/> Circuito de motocross (L ≥ 500 m) <input type="checkbox"/> Otros circuitos de motor			<b>Atributos específicos</b>	Longitud del recorrido (m) Nº curvas derecha e izquierda: / Anchura de la pista (m) Parrilla de salida/nº pilotos /
	<b>3. CIRCUITO DE CARRERA A PIE</b> Circuito de carrera a pie. <input type="checkbox"/>			<b>Atributos específicos</b>	Longitud del recorrido (m) Estaciones de ejercicio.
	<b>4. CIRCUITO DE BICICLETA</b> <input type="checkbox"/> Circuito de bicicleta (circuito cerrado). <input type="checkbox"/> Carril-bici.			<b>Atributos específicos</b>	Longitud del tramo (m) Longitud total (m)
	<b>5. CANAL DE REMO Y PIRAGÜISMO</b> <input type="checkbox"/> Canal aguas tranquilas. <input type="checkbox"/> Canal aguas bravas.			<b>Atributos específicos</b>	Longitud del tramo (m) Profundidad (m) Nº calles Desnivel
	<b>6. ZONAS DE DEPORTE DE INVIERNO</b> <input type="checkbox"/> Trampolín de saltos. <input type="checkbox"/> Pista de esquí. <input type="checkbox"/> Pista de esquí de fondo. <input type="checkbox"/> Parque de snowboard. <input type="checkbox"/> Circuito de fondo y tiro. <input type="checkbox"/> Otras zonas.			<b>Atributos específicos</b>	Altura (m) –solo para trampolín-Desnivel Dificultad –solo para esquí- Longitud (m) <input type="checkbox"/> Nieve artificial Denominación pista
	<b>7. ESPACIOS DE HÍPICA</b> <input type="checkbox"/> Pista de carreras hípicas. <input type="checkbox"/> Pista de concurso. <input type="checkbox"/> Picadero. <input type="checkbox"/> Pista de ensayo. <input type="checkbox"/> Pista de saltos. <input type="checkbox"/> Campo de polo. <input type="checkbox"/> Otras pistas.			<b>Atributos específicos</b>	Longitud (m) Ancho (m) Superficie (m <sup>2</sup> )
	<b>8. ESTRUCTURAS ARTIFICIALES DE ESCALADA</b> Estructuras artificiales construidas para la práctica de deportes de montaña y escalada. Las zonas naturales equipadas para esta actividad se consideran áreas de actividad. <input type="checkbox"/> Muro de escalada. <input type="checkbox"/> Bulder (altura menor a 3 m).			<b>Atributos específicos</b>	Altura máxima (m) Superficie de escalada (m <sup>2</sup> ) <input type="checkbox"/> Presas Material
	<b>9. PISTAS DE MONOPATÍN Y PATÍN LÍNEA</b> <input type="checkbox"/> Pista monopatín y patín en línea. <input type="checkbox"/> Circuito monopatín y patín en línea. <input type="checkbox"/> Campo monopatín y patín en línea (skate park...).			<b>Atributos específicos</b>	Longitud –solo circuitos- <input type="checkbox"/> Estructura en U (half pipe) Superficie (m <sup>2</sup> )
	<b>10. PISTAS DE MODELISMO</b> <input type="checkbox"/> Circuito de automodelismo. <input type="checkbox"/> Campo de aeromodelismo. <input type="checkbox"/> Otras zonas de modalismo.			<b>Atributos específicos</b>	Longitud (m) Diámetro (si es circular): (m) Ancho (m)

<b>Código Seguro De Verificación:</b>	TP6zbRCB6h6qmKVx8agLkw==	<b>Estado</b>	Firmado
<b>Firmado Por</b>	Josefa Ganformina Dorantes	<b>Fecha y hora</b>	07/03/2022 10:41:03
<b>Observaciones</b>	DILIGENCIA. Para hacer constar que este documento ha sido APROBADO INICIALMENTE por el Pleno de este Ayuntamiento, en sesión celebrada el día 23 de febrero de 2022. LA SECRETARÍA ACCIDENTAL.	<b>Página</b>	389/2041
<b>Url De Verificación</b>	<a href="https://portal.dipusevilla.es/vfirmaAytos/code/TP6zbRCB6h6qmKVx8agLkw==">https://portal.dipusevilla.es/vfirmaAytos/code/TP6zbRCB6h6qmKVx8agLkw==</a>		



<b>JUNTA DE ANDALUCÍA</b>	<b>FORMULARIO DE DATOS PARA SU INCORPORACIÓN AL INVENTARIO ANDALUZ DE INSTALACIONES DEPORTIVAS</b>	<b>ANEXO II</b>
		Rev. 04
	<b>4. DATOS DE LOS ESPACIOS DEPORTIVOS</b>	Hoja 5 de 8

<b>11. CAMPOS DE TIRO</b> <input type="checkbox"/> Campo de tiro vuelo. <input type="checkbox"/> Campo de tiro de precisión. <input type="checkbox"/> Campo de tiro al plato. <input type="checkbox"/> Campo de tiro con arco. <input type="checkbox"/> Otros campos de tiro.	Atributos específicos	Longitud (m) Superficie (m <sup>2</sup> ) Nº de puestos
<b>12. ZONAS DE JUEGOS POPULARES O/Y TRADICIONALES</b> <input type="checkbox"/> Pista calva. <input type="checkbox"/> Pista de tanga. <input type="checkbox"/> Pista de lanzamiento de barra castellana. <input type="checkbox"/> Pista de lanzamiento de barra aragonesa. <input type="checkbox"/> Corro de lucha. <input type="checkbox"/> Carril de Bolos Huertanos. <input type="checkbox"/> Campo de bolos Cartagenero. <input type="checkbox"/> Bolera. <input type="checkbox"/> Campo de billar romano. <input type="checkbox"/> Campo de llave (chave). <input type="checkbox"/> Otras zonas de juegos populares. Indicar:	Atributos específicos	Largo (m) Ancho (m) Superficie (m <sup>2</sup> ) Diámetro (en el caso de que sean circulares) (m)
<b>13. OTROS ESPACIOS SINGULARES</b> <input type="checkbox"/> Campo de minigolf. <input type="checkbox"/> Pista de bowling. <input type="checkbox"/> Campo de casting. <input type="checkbox"/> Remo en banco fijo (con balsa). <input type="checkbox"/> Otros espacios singulares. Indicar:	Atributos específicos	Superficie (m <sup>2</sup> ) Nº de puestos
<b>14. OBSERVACIONES</b>		


<b>Código Seguro De Verificación:</b>	TP6zbRCB6h6qmKVx8agLkw==	<b>Estado</b>	<b>Fecha y hora</b>	
<b>Firmado Por</b>	Josefa Ganformina Dorantes	Firmado	07/03/2022 10:41:03	
<b>Observaciones</b>	DILIGENCIA. Para hacer constar que este documento ha sido APROBADO INICIALMENTE por el Pleno de este Ayuntamiento, en sesión celebrada el día 23 de febrero de 2022. LA SECRETARIA ACCIDENTAL.	<b>Página</b>	390/2041	
<b>Url De Verificación</b>	<a href="https://portal.dipusevilla.es/vfirmaAytos/code/TP6zbRCB6h6qmKVx8agLkw==">https://portal.dipusevilla.es/vfirmaAytos/code/TP6zbRCB6h6qmKVx8agLkw==</a>			

<b>JUNTA DE ANDALUCÍA</b>	<b>FORMULARIO DE DATOS PARA SU INCORPORACIÓN AL INVENTARIO ANDALUZ DE INSTALACIONES DEPORTIVAS</b>	<b>ANEXO II</b>
		Rev. 04
	<b>4. DATOS DE LOS ESPACIOS DEPORTIVOS</b>	Hoja 6 de 8

#### 4.4. ÁREAS DE ACTIVIDAD Y SUS ATRIBUTOS ESPECÍFICOS

##### 4.4.1. ÁREAS TERRESTRES


<b>1. ESCALADA</b> <input type="checkbox"/> Zona de escalada	Atributos específicos	Desnivel (altura en metros): Número de vías: <input type="checkbox"/> Señalización <input type="checkbox"/> Equipadas
<b>2. VÍAS FERRATAS</b> (recorrido por espacios rocosos con elementos de progresión) <input type="checkbox"/> Vía ferrata	Atributos específicos	Desnivel (m) <input type="checkbox"/> Señalización <input type="checkbox"/> Equipadas
<b>3. RUTA ECUESTRE</b> <input type="checkbox"/> Ruta ecuestre	Atributos específicos	Longitud (m) <input type="checkbox"/> Señalización
<b>4. CAMPO DE RECORRIDO DE TIRO Y DE CAZA</b> (cotos de caza) <input type="checkbox"/> Campo de tiro y caza	Atributos específicos	Superficie (m <sup>2</sup> )
<b>5. CAVIDADES</b> <input type="checkbox"/> Simas <input type="checkbox"/> Cuevas	Atributos específicos	Desnivel <input type="checkbox"/> Turísticas Longitud (m) <input type="checkbox"/> Mapa topográfico <input type="checkbox"/> Tramos subacuáticos
<b>6. VÍAS VERDES Y CAMINOS NATURALES</b> <input type="checkbox"/> Vía verde <input type="checkbox"/> Camino de siga <input type="checkbox"/> Otros caminos naturales (históricos, cañadas, rural, etc...)	Atributos específicos	Longitud del tramo principal (m) <input type="checkbox"/> Señalización
<b>7. SENDEROS</b> (GR, PR, locales, urbanos, etc...) <input type="checkbox"/> Gran recorrido (GR) <input type="checkbox"/> Pequeño recorrido (PR) <input type="checkbox"/> Sendero Local (SL) <input type="checkbox"/> Sendero Urbano (SU)	Atributos específicos	Longitud del tramo municipal (m)
<b>8. ACTIVIDAD FÍSICO-DEPORTIVA EN PLAYAS Y RÍOS</b> <input type="checkbox"/> Playas naturales <input type="checkbox"/> Playas artificiales <input type="checkbox"/> Ríos y lagos	Atributos específicos	<input type="checkbox"/> Límite de la zona de baño recomendada <input type="checkbox"/> Equipamientos para juegos deportivos <input type="checkbox"/> Zona delimitada de varada
<b>9. ITINERARIOS DE BICICLETAS DE MONTAÑA</b> <input type="checkbox"/> Itinerario de bicicleta de montaña	Atributos específicos	Longitud (m) <input type="checkbox"/> Señalización
<b>10. OTRAS ÁREAS TERRESTRES</b> <input type="checkbox"/> Otras áreas terrestres	Atributos específicos	Denominación

<b>Código Seguro De Verificación:</b>	TP6zbRCB6h6qmKVx8agLkw==	<b>Estado</b>	<b>Fecha y hora</b>	
<b>Firmado Por</b>	Josefa Ganformina Dorantes	Firmado	07/03/2022 10:41:03	
<b>Observaciones</b>	DILIGENCIA. Para hacer constar que este documento ha sido APROBADO INICIALMENTE por el Pleno de este Ayuntamiento, en sesión celebrada el día 23 de febrero de 2022. LA SECRETARÍA ACCIDENTAL.	<b>Página</b>	391/2041	
<b>Url De Verificación</b>	<a href="https://portal.dipusevilla.es/vfirmaAytos/code/TP6zbRCB6h6qmKVx8agLkw==">https://portal.dipusevilla.es/vfirmaAytos/code/TP6zbRCB6h6qmKVx8agLkw==</a>			

<b>JUNTA DE ANDALUCÍA</b>	<b>FORMULARIO DE DATOS PARA SU INCORPORACIÓN AL INVENTARIO ANDALUZ DE INSTALACIONES DEPORTIVAS</b>	<b>ANEXO II</b>
		Rev. 04
	<b>4. DATOS DE LOS ESPACIOS DEPORTIVOS</b>	Hoja 7 de 8

#### 4.4.2. ÁREAS AÉREAS

<b>1. VUELOS</b> <input type="checkbox"/> Zona de vuelo a motor <input type="checkbox"/> Zona de vuelo aerostático <input type="checkbox"/> Zona de vuelo sin motor	Atributos específicos	Coord. despegue <input type="checkbox"/> Rampa despegue Coord. aterrizaje Sup. aterrizaje (m <sup>2</sup> ) Longitud máx. (m) <input type="checkbox"/> Señalización
<b>2. PARACAIDISMO</b> <input type="checkbox"/> Zona de paracaidismo	Atributos específicos	<input type="checkbox"/> Señalización Sup. aterrizaje (m <sup>2</sup> )
<b>3. COLOMBÓDROMO</b> <input type="checkbox"/> Campo de entrenamiento	Atributos específicos	Radio (m) <input type="checkbox"/> Sistemas audiovisuales
<b>4. OTRAS ÁREAS AÉREAS</b> <input type="checkbox"/> Otras áreas aéreas	Atributos específicos	Denominación

<b>Código Seguro De Verificación:</b>	TP6zbRCB6h6qmKVx8agLkw==	<b>Estado</b>	<b>Fecha y hora</b>	
<b>Firmado Por</b>	Josefa Ganformina Dorantes	Firmado	07/03/2022 10:41:03	
<b>Observaciones</b>	DILIGENCIA. Para hacer constar que este documento ha sido APROBADO INICIALMENTE por el Pleno de este Ayuntamiento, en sesión celebrada el día 23 de febrero de 2022. LA SECRETARIA ACCIDENTAL.	<b>Página</b>	392/2041	
<b>Url De Verificación</b>	<a href="https://portal.dipusevilla.es/vfirmaAytos/code/TP6zbRCB6h6qmKVx8agLkw==">https://portal.dipusevilla.es/vfirmaAytos/code/TP6zbRCB6h6qmKVx8agLkw==</a>			



<b>JUNTA DE ANDALUCÍA</b>	<b>FORMULARIO DE DATOS PARA SU INCORPORACIÓN AL INVENTARIO ANDALUZ DE INSTALACIONES DEPORTIVAS</b>	<b>ANEXO II</b>
		Rev. 04
	<b>4. DATOS DE LOS ESPACIOS DEPORTIVOS</b>	Hoja 8 de 8

#### 4.4.3. AREAS ACUÁTICAS

<b>1. VELA</b> <input type="checkbox"/> Zona acuática de vela	Atributos específicos	<input type="checkbox"/> Señalización
<b>2. BARRANCOS</b> <input type="checkbox"/> Itinerario en barranco	Atributos específicos	Denominación <input type="checkbox"/> Rápeles Desnivel (m) <input type="checkbox"/> Señalización Longitud (m) <input type="checkbox"/> Sifones <input type="checkbox"/> Caudal permanente de agua <input type="checkbox"/> Equipadas
<b>3. ACTIVIDADES A MOTOR</b> <input type="checkbox"/> Zona acuática de actividades a motor	Atributos específicos	<input type="checkbox"/> Señalización
<b>4. ACTIVIDAD SUBACUÁTICA</b> (se pueden desarrollar en lagos, presas, embalses, ríos y mar) <input type="checkbox"/> Zona de pesca submarina <input type="checkbox"/> Zona de inmersión <input type="checkbox"/> Otras zonas de actividades subacuáticas	Atributos específicos	<input type="checkbox"/> Señalización
<b>5. SURF</b> <input type="checkbox"/> Zona de surf	Atributos específicos	<input type="checkbox"/> Señalización
<b>6. ESQUÍ ACUÁTICO</b> <input type="checkbox"/> Zona de esquí acuático	Atributos específicos	<input type="checkbox"/> Señalización Longitud (m)
<b>7. REMO Y PIRAGÜISMO</b> <input type="checkbox"/> Remo en aguas tranquilas <input type="checkbox"/> Piragüismo en aguas tranquilas <input type="checkbox"/> Piragüismo en aguas bravas	Atributos específicos	<input type="checkbox"/> Señalización Longitud (m)
<b>8. OTRAS ÁREAS ACUÁTICAS</b> <input type="checkbox"/> Otras áreas acuáticas	Atributos específicos	Denominación

#### 4.4.4. OBSERVACIONES

--	--

<b>Código Seguro De Verificación:</b>	TP6zbRCB6h6qmKVx8agLkw==	<b>Estado</b>	Firmado
<b>Firmado Por</b>	Josefa Ganformina Dorantes	<b>Fecha y hora</b>	07/03/2022 10:41:03
<b>Observaciones</b>	DILIGENCIA. Para hacer constar que este documento ha sido APROBADO INICIALMENTE por el Pleno de este Ayuntamiento, en sesión celebrada el día 23 de febrero de 2022. LA SECRETARIA ACCIDENTAL.	<b>Página</b>	393/2041
<b>Url De Verificación</b>	<a href="https://portal.dipusevilla.es/vfirmaAytos/code/TP6zbRCB6h6qmKVx8agLkw==">https://portal.dipusevilla.es/vfirmaAytos/code/TP6zbRCB6h6qmKVx8agLkw==</a>		



<p><b>30. PROPIEDAD</b></p> <p>Nombre de la persona propietaria: AYUNTAMIENTO</p> <p><input checked="" type="checkbox"/> Propiedad pública</p> <p style="margin-left: 20px;"><input type="checkbox"/> Admón. General del Estado</p> <p style="margin-left: 20px;"><input type="checkbox"/> Admón. Autonómica</p> <p style="margin-left: 20px;"><input checked="" type="checkbox"/> Admón. Local</p> <p><input type="checkbox"/> Propiedad privada</p> <p style="margin-left: 20px;"><input type="checkbox"/> Privados deportivos</p> <p style="margin-left: 40px;"><input type="checkbox"/> Asociativos</p> <p style="margin-left: 40px;"><input type="checkbox"/> Empresas</p> <p style="margin-left: 20px;"><input type="checkbox"/> Privados no deportivos</p> <p style="margin-left: 40px;"><input type="checkbox"/> Educativos</p> <p style="margin-left: 40px;"><input type="checkbox"/> Religiosos</p> <p style="margin-left: 40px;"><input type="checkbox"/> Sociedades Empresariales</p> <p style="margin-left: 40px;"><input type="checkbox"/> Residenciales</p> <p style="margin-left: 40px;"><input type="checkbox"/> Turísticos</p> <p style="margin-left: 40px;"><input type="checkbox"/> Otros</p>	<p><b>31. GESTIÓN</b></p> <p><input type="checkbox"/> La persona gestora de la instalación es la misma que la propietaria</p> <p>Nombre de la persona gestora: JUNTA DE ANDALUCIA</p> <p><input checked="" type="checkbox"/> Gestión pública</p> <p style="margin-left: 20px;"><input type="checkbox"/> Admón. General del Estado</p> <p style="margin-left: 20px;"><input checked="" type="checkbox"/> Admón. Autonómica</p> <p style="margin-left: 20px;"><input type="checkbox"/> Admón. Local</p> <p><input type="checkbox"/> Gestión privada</p> <p style="margin-left: 20px;"><input type="checkbox"/> Privada deportiva</p> <p style="margin-left: 40px;"><input type="checkbox"/> Asociativos</p> <p style="margin-left: 40px;"><input type="checkbox"/> Empresas</p> <p style="margin-left: 20px;"><input type="checkbox"/> Privada no deportiva</p> <p style="margin-left: 40px;"><input type="checkbox"/> Educativos</p> <p style="margin-left: 40px;"><input type="checkbox"/> Religiosos</p> <p style="margin-left: 40px;"><input type="checkbox"/> Sociedades Empresariales</p> <p style="margin-left: 40px;"><input type="checkbox"/> Residenciales</p> <p style="margin-left: 40px;"><input type="checkbox"/> Turísticos</p> <p style="margin-left: 40px;"><input type="checkbox"/> Otros</p>
<p><b>32. Observaciones</b></p> <ul style="list-style-type: none"> <li>• Remodelación de Vestuarios.</li> <li>• Posibilidad de Techado de pistas deportivas.</li> <li>• Instalación de Sistema de refrigeración.</li> <li>• Mejora en Sistema de Calefacción.</li> <li>• Mantenimiento de Bordillos y Escalones de Pistas Polideportivas.</li> <li>• Corrección de Pendientes en Pista Polideportiva 2 evitando acumulación de agua en zonas varias en época de lluvias.</li> <li>• Mantenimiento de rodapiés en Gimnasio.</li> <li>• Almacén para Material Deportivo.</li> <li>• Pintura en general.</li> </ul>	


<b>Código Seguro De Verificación:</b>	TP6zbRCB6h6qmKVx8agLkw==	<b>Estado</b>	<b>Fecha y hora</b>
<b>Firmado Por</b>	Josefa Ganformina Dorantes	Firmado	07/03/2022 10:41:03
<b>Observaciones</b>	DILIGENCIA. Para hacer constar que este documento ha sido APROBADO INICIALMENTE por el Pleno de este Ayuntamiento, en sesión celebrada el día 23 de febrero de 2022. LA SECRETARIA ACCIDENTAL.	<b>Página</b>	394/2041
<b>Url De Verificación</b>	<a href="https://portal.dipusevilla.es/vfirmaAytos/code/TP6zbRCB6h6qmKVx8agLkw==">https://portal.dipusevilla.es/vfirmaAytos/code/TP6zbRCB6h6qmKVx8agLkw==</a>		



<b>JUNTA DE ANDALUCÍA</b>	<b>FORMULARIO DE DATOS PARA SU INCORPORACIÓN AL INVENTARIO ANDALUZ DE INSTALACIONES DEPORTIVAS</b>	<b>ANEXO I</b>
		Rev. 04
	<b>3. DATOS GENERALES DE LA INSTALACIÓN</b>	Hoja 3 de 3

### 3.2. SERVICIOS AUXILIARES


<b>1. MOVILIDAD</b>	
<input type="checkbox"/> Transporte colectivo (estación o parada de transporte colectivo en las inmediaciones de la instalación) <input type="checkbox"/> Integración de un Centro de carácter sociocultural o comercial <input checked="" type="checkbox"/> Aparcamiento (propio o en las inmediaciones) <input type="checkbox"/> Servicio público de                      Indicar distancia a punto de servicio más <input type="checkbox"/> Aparcamiento de bicicletas	
<b>2. TERMAL</b>	
<input type="checkbox"/> Sauna <input type="checkbox"/> Hidromasaje <input type="checkbox"/> Baño turco <input type="checkbox"/> Ducha ciclónica	
<b>3. SERVICIOS GENERALES</b>	
<input checked="" type="checkbox"/> Bar <input type="checkbox"/> Restaurante <input type="checkbox"/> Residencia deportiva. Número de camas: <input type="checkbox"/> Zona Infantil <input type="checkbox"/> Servicios comerciales <input checked="" type="checkbox"/> Control de acceso	<input checked="" type="checkbox"/> Oficinas <input checked="" type="checkbox"/> Salón de actos <input checked="" type="checkbox"/> Sala de lectura <input type="checkbox"/> Sala de exposiciones <input type="checkbox"/> Aula de formación
<b>4. SALUD Y ESTÉTICA</b>	
<input type="checkbox"/> Centro Médico <input type="checkbox"/> Enfermería <input checked="" type="checkbox"/> Desfibrilador permanente <input type="checkbox"/> Conexión 112	<input type="checkbox"/> Peluquería <input type="checkbox"/> Estética <input type="checkbox"/> Fisioterapia <input type="checkbox"/> Masaje
<b>5. SERVICIOS DE MANTENIMIENTO</b>	
<input checked="" type="checkbox"/> Almacén general <input checked="" type="checkbox"/> Taller de mantenimiento	
<b>6. OTROS</b>	
lo marcado como bar es una cafetería	

<b>Código Seguro De Verificación:</b>	TP6zbRCB6h6qmKVx8agLkw==	<b>Estado</b>	<b>Fecha y hora</b>	
<b>Firmado Por</b>	Josefa Ganformina Dorantes	Firmado	07/03/2022 10:41:03	
<b>Observaciones</b>	DILIGENCIA. Para hacer constar que este documento ha sido APROBADO INICIALMENTE por el Pleno de este Ayuntamiento, en sesión celebrada el día 23 de febrero de 2022. LA SECRETARIA ACCIDENTAL.	<b>Página</b>	395/2041	
<b>Url De Verificación</b>	<a href="https://portal.dipusevilla.es/vfirmaAytos/code/TP6zbRCB6h6qmKVx8agLkw==">https://portal.dipusevilla.es/vfirmaAytos/code/TP6zbRCB6h6qmKVx8agLkw==</a>			

<b>JUNTA DE ANDALUCÍA</b>	<b>FORMULARIO DE DATOS PARA SU INCORPORACIÓN AL INVENTARIO ANDALUZ DE INSTALACIONES DEPORTIVAS</b>	<b>ANEXO II</b>
		Rev. 04
	<b>4. DATOS DE LOS ESPACIOS DEPORTIVOS</b>	Hoja 1 de 8

**4.1. ATRIBUTOS GENERALES (a rellenar por cada espacio deportivo)**

<b>1. CLASE DE ESPACIO DEPORTIVO</b>		<b>2. ACTIVIDAD DEPORTIVA PRINCIPAL</b>		<b>3. OTRAS ACTIVIDADES</b>	
<b>ESPACIO CONVENCIONAL</b>		<b>FÚTBOL SALA</b>			
<b>4. CERRAMIENTO</b>		<b>5. ESTADO DE USO</b>		<b>6. ILUMINACIÓN (USO NOCTURNO)</b>	
<input checked="" type="checkbox"/> Espacio abierto <input checked="" type="checkbox"/> Aire libre (no dispone de cubierta) <input type="checkbox"/> Cerramiento estacional (temporadas) <input type="checkbox"/> Sólo cubierto (con abertura lateral) <input type="checkbox"/> Recinto cerrado <input type="checkbox"/> Cerrado fijo (cerramiento tradicional) <input type="checkbox"/> Cubierta móvil <input type="checkbox"/> Cerramiento textil		<input checked="" type="checkbox"/> En uso <input checked="" type="checkbox"/> Normal <input type="checkbox"/> Estacional <input type="checkbox"/> Fuera de uso <input type="checkbox"/> En construcción <input type="checkbox"/> En remodelación <input type="checkbox"/> Fuera de uso		<input type="checkbox"/> Permite el uso <input type="checkbox"/> Permite competición <input type="checkbox"/> Permite entrenamientos <input checked="" type="checkbox"/> No permite el uso nocturno <input checked="" type="checkbox"/> No hay iluminación <input type="checkbox"/> Es parcial o insuficiente	
<b>7. PAVIMENTO</b> (sobre el que se desarrolla la actividad deportiva)			<b>8. CONSERVACIÓN DEL PAVIMENTO</b>		
<input type="checkbox"/> Natural. <input type="checkbox"/> Madera. <input type="checkbox"/> Hierba artificial. <input type="checkbox"/> Sintéticos. <input type="checkbox"/> Metálicos. <input checked="" type="checkbox"/> Hormigones y aglomerados. Hormigón con tratamiento superficial <input type="checkbox"/> Baldosas y similar. <input type="checkbox"/> Otros pavimentos.			<input type="checkbox"/> Permite la práctica deportiva <input type="checkbox"/> Bueno <input type="checkbox"/> Regular <input type="checkbox"/> No permite la práctica deportiva <input type="checkbox"/> Mal estado <input type="checkbox"/> Inservible		
<b>9. AÑO CONSTRUCCIÓN</b>	<b>10. AÑO REMODELACIÓN</b>	<b>11. ALTURA LIBRE</b>		<b>14. BAJA</b>	
1979	1990	metros		<input type="checkbox"/> El espacio deportivo es BAJA      Fecha de baja:	
<b>12. SISTEMA DE CALEFACCIÓN</b>		<b>13. SISTEMA DE CLIMATIZACIÓN</b>		Motivo:	
<input type="checkbox"/> Posee sistema de calefacción		<input type="checkbox"/> Posee sistema de			
<b>15. OBSERVACIONES</b>					
NECESITA TRATAMIENTO ANTIDESLIZANTE Y CORRECCIÓN DE PENDIENTES PARA EVITAR EL ENCHARCAMIENTO DE AGUAS DE LLUVIA.					

<b>Código Seguro De Verificación:</b>	TP6zbRCB6h6qmKVx8agLkw==	<b>Estado</b>	<b>Fecha y hora</b>		
<b>Firmado Por</b>	Josefa Ganformina Dorantes	Firmado	07/03/2022 10:41:03		
<b>Observaciones</b>	DILIGENCIA. Para hacer constar que este documento ha sido APROBADO INICIALMENTE por el Pleno de este Ayuntamiento, en sesión celebrada el día 23 de febrero de 2022. LA SECRETARIA ACCIDENTAL.		<b>Página</b>		396/2041
<b>Url De Verificación</b>	<a href="https://portal.dipusevilla.es/vfirmaAytos/code/TP6zbRCB6h6qmKVx8agLkw==">https://portal.dipusevilla.es/vfirmaAytos/code/TP6zbRCB6h6qmKVx8agLkw==</a>				

<b>JUNTA DE ANDALUCÍA</b>	<b>FORMULARIO DE DATOS PARA SU INCORPORACIÓN AL INVENTARIO ANDALUZ DE INSTALACIONES DEPORTIVAS</b>	<b>ANEXO II</b>
		Rev. 04
	<b>4. DATOS DE LOS ESPACIOS DEPORTIVOS</b>	Hoja 2 de 8

#### 4.2. ESPACIOS CONVENCIONALES Y SUS ATRIBUTOS ESPECÍFICOS


<b>1. PISTAS POLIDEPORTIVAS</b>	<input checked="" type="checkbox"/> Pista polideportiva de 400 m <sup>2</sup> hasta 800 m <sup>2</sup> de superficie. <input type="checkbox"/> Pista polideportiva de 800 m <sup>2</sup> hasta 1000 m <sup>2</sup> de superficie. <input type="checkbox"/> Pista polideportiva de 1000 m <sup>2</sup> o mayor superficie.	<b>2. PISTAS ESPECIALIZADAS Y OTRAS PISTAS</b>	<input type="checkbox"/> Pista de tenis (Sup. ≥400 m <sup>2</sup> ) <input type="checkbox"/> Pista de hielo (Sup. ≥400 m <sup>2</sup> ) <input type="checkbox"/> Pista de petanca (Sup. ≥20 m <sup>2</sup> ) <input type="checkbox"/> Otras pistas (Sup. ≥400 m <sup>2</sup> ) <input type="checkbox"/> Otras pistas (Sup. <400 m <sup>2</sup> )	Atributos específicos	Largo (m): 40 Ancho (m): 20 Superficie (m <sup>2</sup> ): 800 Orientación eje longitudinal: <b>NOROESTE</b>
<b>1. PISTAS POLIDEPORTIVAS CON FRONTÓN</b>	<input type="checkbox"/> Pista polideportiva de 400 m <sup>2</sup> hasta 800 m <sup>2</sup> con frontón. <input type="checkbox"/> Pista polideportiva de 800 m <sup>2</sup> hasta 1000 m <sup>2</sup> con frontón. <input type="checkbox"/> Pista polideportiva de 800 m <sup>2</sup> o mayor superficie con frontón.	<b>2. FRONTONES Y OTRAS PISTAS DE PARED</b>	<input type="checkbox"/> Frontón (Sup. ≥200 m <sup>2</sup> ) <input type="checkbox"/> Padel (Sup. ≥150 m <sup>2</sup> ) <input type="checkbox"/> Squash (Sup. ≥50 m <sup>2</sup> ) <input type="checkbox"/> Trinquete (Sup. ≥200 m <sup>2</sup> ) <input type="checkbox"/> Otras pistas (Sup. ≥400 m <sup>2</sup> ) <input type="checkbox"/> Otras pistas (Sup. <400 m <sup>2</sup> )	Atributos específicos	Largo (m): Ancho (m): Altura pared (m): Superficie (m <sup>2</sup> ): Número de paredes: Orientación eje longitudinal:
<b>1. CAMPOS POLIDEPORTIVOS</b>	<input type="checkbox"/> Campo polideportivo de 2000 m <sup>2</sup> hasta 4000 m <sup>2</sup> de superficie. <input type="checkbox"/> Campo polideportivo de 4000 m <sup>2</sup> hasta 8000 m <sup>2</sup> de superficie. <input type="checkbox"/> Campo polideportivo de 8000 m <sup>2</sup> o mayor superficie	<b>2. CAMPOS ESPECIALIZADOS Y OTROS CAMPOS</b>	<input type="checkbox"/> Campo de fútbol (sup. mín. 4000 m <sup>2</sup> ) <input type="checkbox"/> Campo de fútbol-7 (sup. mín. 1500 m <sup>2</sup> ) <input type="checkbox"/> Campo de rugby (sup. mín. 4000 m <sup>2</sup> ) <input type="checkbox"/> Campo de hockey (sup. mín. 4000 m <sup>2</sup> ) <input type="checkbox"/> Campo de béisbol (sup. mín. 4000 m <sup>2</sup> ) <input type="checkbox"/> Campo de softbol (sup. mín. 1500 m <sup>2</sup> ) <input type="checkbox"/> Zona de lanzamiento de atletismo (campo interior pista de atletismo, mín. 2000 m <sup>2</sup> ) <input type="checkbox"/> Otros campos (sup. ≥2000 m <sup>2</sup> ) <input type="checkbox"/> Otros campos (sup. <2000 m <sup>2</sup> )	Atributos específicos	Tipo de Césped <input type="checkbox"/> Natural <input type="checkbox"/> Artificial Largo (m): Ancho (m): Superficie (m <sup>2</sup> ): Superficie regable: Orientación eje longitudinal:
<b>1. ESPACIOS LONGITUDINALES DE ATLETISMO</b>	<input type="checkbox"/> Pista de atletismo de 400 m. <input type="checkbox"/> Pista de atletismo de 300 m. <input type="checkbox"/> Pista de atletismo de 200 m. <input type="checkbox"/> Otras pistas atletismo, mín. de 100 m. <input type="checkbox"/> Recta carreras de atletismo (mín. 50m). <input type="checkbox"/> Recta de saltos: longitud, triple y pértiga (mínimo 40 m). <input type="checkbox"/> Zona de salto de altura (mínimo 40 m).	<b>2. OTROS ESPACIOS LONGITUDINALES</b>	<input type="checkbox"/> Velódromo (Sup. <200 m). <input type="checkbox"/> Patinódromo (Sup. <200 m). <input type="checkbox"/> Anillo de hielo (Sup. <200 m). <input type="checkbox"/> Otros espacios longitudinales (Sup. ≥100m).	Atributos específicos	Largo (m): Ancho (m): Superficie (m <sup>2</sup> ): Número de calles: Orientación eje longitudinal:
<b>1. VASOS DEPORTIVOS</b>	<input type="checkbox"/> Vaso deportivo de 25 m. <input type="checkbox"/> Vaso deportivo de 33 m. <input type="checkbox"/> Vaso deportivo de 50 m.	<b>2. OTROS VASOS</b>	<input type="checkbox"/> Vaso de enseñanza. <input type="checkbox"/> Vaso recreativo. <input type="checkbox"/> Vaso hidromasaje. <input type="checkbox"/> Vaso de chapoteo. <input type="checkbox"/> Otros vasos (Sup. ≥50 m <sup>2</sup> ). <input type="checkbox"/> Otros vasos (Sup. <50 m <sup>2</sup> ).	Atributos específicos	Largo (m): Ancho (m): Profundidad máxima (m): Profundidad mínima (m): Pendiente del suelo: Número de calles: Superficie (m <sup>2</sup> ): <b>Rebosadero del vaso:</b> <b>Accesibilidad al vaso:</b> Orientación eje longitudinal: <b>Pavimento recinto vasos:</b> Sistema calentamiento agua: Fuente de energía: Sistema tratamiento agua:
<b>6. SALAS</b> (recinto cerrado sin los requerimientos dimensionales de las pistas, por lo que pueden ser irregulares o incluso tener columnas, etc...)					

<b>Código Seguro De Verificación:</b>	TP6zbRCB6h6qmKVx8agLkw==	<b>Estado</b>	<b>Fecha y hora</b>
<b>Firmado Por</b>	Josefa Ganformina Dorantes	Firmado	07/03/2022 10:41:03
<b>Observaciones</b>	DILIGENCIA. Para hacer constar que este documento ha sido APROBADO INICIALMENTE por el Pleno de este Ayuntamiento, en sesión celebrada el día 23 de febrero de 2022. LA SECRETARÍA ACCIDENTAL.	<b>Página</b>	397/2041
<b>Url De Verificación</b>	<a href="https://portal.dipusevilla.es/vfirmaAytos/code/TP6zbRCB6h6qmKVx8agLkw==">https://portal.dipusevilla.es/vfirmaAytos/code/TP6zbRCB6h6qmKVx8agLkw==</a>		



<b>JUNTA DE ANDALUCÍA</b>	<b>FORMULARIO DE DATOS PARA SU INCORPORACIÓN AL INVENTARIO ANDALUZ DE INSTALACIONES DEPORTIVAS</b>	<b>ANEXO II</b>
		Rev. 04
	<b>4. DATOS DE LOS ESPACIOS DEPORTIVOS</b>	Hoja 3 de 8


1. SALAS POLIVALENTES	<input type="checkbox"/> Sala polivalente de 100 hasta 200 m <sup>2</sup> <input type="checkbox"/> Sala polivalente de 200 hasta 300 m <sup>2</sup> <input type="checkbox"/> Sala polivalente de 300 a mayor sup.	2. SALAS ESPECIALIZADAS Y OTRAS SALAS	<input type="checkbox"/> Sala equipada. <input type="checkbox"/> Sala de artes marciales. <input type="checkbox"/> Sala de esgrima. <input type="checkbox"/> Sala de tiro con arco. <input type="checkbox"/> Sala de tiro de precisión. <input type="checkbox"/> Sala especializada. <input type="checkbox"/> Otras salas (Sup. <50 m <sup>2</sup> ). <input type="checkbox"/> Otras salas (Sup. ≥ 50 m <sup>2</sup> ).	Atributos específicos	Largo (m): Ancho (m): Superficie (m <sup>2</sup> ): Altura de la sala: Orientación eje longitudinal:
<b>7. OBSERVACIONES</b>					

<b>Código Seguro De Verificación:</b>	TP6zbRCB6h6qmKVx8agLkw==	<b>Estado</b>	<b>Fecha y hora</b>	
<b>Firmado Por</b>	Josefa Ganformina Dorantes	Firmado	07/03/2022 10:41:03	
<b>Observaciones</b>	DILIGENCIA. Para hacer constar que este documento ha sido APROBADO INICIALMENTE por el Pleno de este Ayuntamiento, en sesión celebrada el día 23 de febrero de 2022. LA SECRETARIA ACCIDENTAL.	<b>Página</b>	398/2041	
<b>Url De Verificación</b>	<a href="https://portal.dipusevilla.es/vfirmaAytos/code/TP6zbRCB6h6qmKVx8agLkw==">https://portal.dipusevilla.es/vfirmaAytos/code/TP6zbRCB6h6qmKVx8agLkw==</a>			

<b>JUNTA DE ANDALUCÍA</b>	<b>FORMULARIO DE DATOS PARA SU INCORPORACIÓN AL INVENTARIO ANDALUZ DE INSTALACIONES DEPORTIVAS</b>	<b>ANEXO II</b>
		Rev. 04
	<b>4. DATOS DE LOS ESPACIOS DEPORTIVOS</b>	Hoja 4 de 8


#### 4.3. ESPACIOS SINGULARES Y SUS ATRIBUTOS ESPECÍFICOS

<b>1. CAMPO DE GOLF</b> CAMPO DE JUEGO <input type="checkbox"/> Campos de golf (al menos 9 hoyos, de par 3,4 o 5). <input type="checkbox"/> Pitch and putt. <input type="checkbox"/> Campo de golf rústico. <input type="checkbox"/> Otros campos de golf.	ZONA DE PRÁCTICAS <input type="checkbox"/> Campo de prácticas. <input type="checkbox"/> Zona de <i>approach</i> . <input type="checkbox"/> Zona de pateo (patting-green).	Atributos específicos Número de hoyos Longitud (m) Par del campo Superficie (m <sup>2</sup> ) Superficie Regable (m <sup>2</sup> ):
<b>2. CIRCUITOS DE MOTOR</b> <input type="checkbox"/> Circuito de velocidad (L ≥ 2000 m) <input type="checkbox"/> Circuito de karts (L ≥ 200 m) <input type="checkbox"/> Circuito de motocross (L ≥ 500 m) <input type="checkbox"/> Otros circuitos de motor		Atributos específicos Longitud del recorrido (m) Nº curvas derecha e izquierda: / Anchura de la pista (m) Parrilla de salida/nº pilotos /
<b>3. CIRCUITO DE CARRERA A PIE</b> Circuito de carrera a pie. <input type="checkbox"/>		Atributos específicos Longitud del recorrido (m) Estaciones de ejercicio.
<b>4. CIRCUITO DE BICICLETA</b> <input type="checkbox"/> Circuito de bicicleta (circuito cerrado). <input type="checkbox"/> Carril-bici.		Atributos específicos Longitud del tramo (m) Longitud total (m)
<b>5. CANAL DE REMO Y PIRAGÜISMO</b> <input type="checkbox"/> Canal aguas tranquilas. <input type="checkbox"/> Canal aguas bravas.		Atributos específicos Longitud del tramo (m) Profundidad (m) Nº calles Desnivel
<b>6. ZONAS DE DEPORTE DE INVIERNO</b> <input type="checkbox"/> Trampolín de saltos. <input type="checkbox"/> Pista de esquí. <input type="checkbox"/> Pista de esquí de fondo. <input type="checkbox"/> Parque de snowboard. <input type="checkbox"/> Circuito de fondo y tiro. <input type="checkbox"/> Otras zonas.		Atributos específicos Altura (m) –solo para trampolín-Desnivel Dificultad –solo para esquí- Longitud (m) <input type="checkbox"/> Nieve artificial Denominación pista
<b>7. ESPACIOS DE HÍPICA</b> <input type="checkbox"/> Pista de carreras hípicas. <input type="checkbox"/> Pista de concurso. <input type="checkbox"/> Picadero. <input type="checkbox"/> Pista de ensayo. <input type="checkbox"/> Pista de saltos. <input type="checkbox"/> Campo de polo. <input type="checkbox"/> Otras pistas.		Atributos específicos Longitud (m) Ancho (m) Superficie (m <sup>2</sup> )
<b>8. ESTRUCTURAS ARTIFICIALES DE ESCALADA</b> Estructuras artificiales construidas para la práctica de deportes de montaña y escalada. Las zonas naturales equipadas para esta actividad se consideran áreas de actividad. <input type="checkbox"/> Muro de escalada. <input type="checkbox"/> Bulder (altura menor a 3 m).		Atributos específicos Altura máxima (m) Superficie de escalada (m <sup>2</sup> ) <input type="checkbox"/> Presas Material
<b>9. PISTAS DE MONOPATÍN Y PATÍN LÍNEA</b> <input type="checkbox"/> Pista monopatín y patín en línea. <input type="checkbox"/> Circuito monopatín y patín en línea. <input type="checkbox"/> Campo monopatín y patín en línea (skate park...).		Atributos específicos Longitud –solo circuitos- <input type="checkbox"/> Estructura en U (half pipe) Superficie (m <sup>2</sup> )
<b>10. PISTAS DE MODELISMO</b> <input type="checkbox"/> Circuito de automodelismo. <input type="checkbox"/> Campo de aeromodelismo. <input type="checkbox"/> Otras zonas de modalismo.		Atributos específicos Longitud (m) Diámetro (si es circular): (m) Ancho (m)

<b>Código Seguro De Verificación:</b>	TP6zbRCB6h6qmKVx8agLkw==	<b>Estado</b>	<b>Fecha y hora</b>	
<b>Firmado Por</b>	Josefa Ganfornina Dorantes	Firmado	07/03/2022 10:41:03	
<b>Observaciones</b>	DILIGENCIA. Para hacer constar que este documento ha sido APROBADO INICIALMENTE por el Pleno de este Ayuntamiento, en sesión celebrada el día 23 de febrero de 2022. LA SECRETARÍA ACCIDENTAL.	<b>Página</b>	399/2041	
<b>Url De Verificación</b>	<a href="https://portal.dipusevilla.es/vfirmaAytos/code/TP6zbRCB6h6qmKVx8agLkw==">https://portal.dipusevilla.es/vfirmaAytos/code/TP6zbRCB6h6qmKVx8agLkw==</a>			

<b>JUNTA DE ANDALUCÍA</b>	<b>FORMULARIO DE DATOS PARA SU INCORPORACIÓN AL INVENTARIO ANDALUZ DE INSTALACIONES DEPORTIVAS</b>	<b>ANEXO II</b>
		Rev. 04
	<b>4. DATOS DE LOS ESPACIOS DEPORTIVOS</b>	Hoja 5 de 8

<b>11. CAMPOS DE TIRO</b> <input type="checkbox"/> Campo de tiro vuelo. <input type="checkbox"/> Campo de tiro de precisión. <input type="checkbox"/> Campo de tiro al plato. <input type="checkbox"/> Campo de tiro con arco. <input type="checkbox"/> Otros campos de tiro.	Atributos específicos	Longitud (m) Superficie (m <sup>2</sup> ) Nº de puestos
<b>12. ZONAS DE JUEGOS POPULARES O/Y TRADICIONALES</b> <input type="checkbox"/> Pista calva. <input type="checkbox"/> Pista de tanga. <input type="checkbox"/> Pista de lanzamiento de barra castellana. <input type="checkbox"/> Pista de lanzamiento de barra aragonesa. <input type="checkbox"/> Corro de lucha. <input type="checkbox"/> Carril de Bolos Huertanos. <input type="checkbox"/> Campo de bolos Cartagenero. <input type="checkbox"/> Bolera. <input type="checkbox"/> Campo de billar romano. <input type="checkbox"/> Campo de llave (chave). <input type="checkbox"/> Otras zonas de juegos populares. Indicar:	Atributos específicos	Largo (m) Ancho (m) Superficie (m <sup>2</sup> ) Diámetro (en el caso de que sean circulares) (m)
<b>13. OTROS ESPACIOS SINGULARES</b> <input type="checkbox"/> Campo de minigolf. <input type="checkbox"/> Pista de bowling. <input type="checkbox"/> Campo de casting. <input type="checkbox"/> Remo en banco fijo (con balsa). <input type="checkbox"/> Otros espacios singulares. Indicar:	Atributos específicos	Superficie (m <sup>2</sup> ) Nº de puestos
<b>14. OBSERVACIONES</b>		

<b>Código Seguro De Verificación:</b>	TP6zbRCB6h6qmKVx8agLkw==	<b>Estado</b>	<b>Fecha y hora</b>	
<b>Firmado Por</b>	Josefa Ganformina Dorantes	Firmado	07/03/2022 10:41:03	
<b>Observaciones</b>	DILIGENCIA. Para hacer constar que este documento ha sido APROBADO INICIALMENTE por el Pleno de este Ayuntamiento, en sesión celebrada el día 23 de febrero de 2022. LA SECRETARIA ACCIDENTAL.	<b>Página</b>	400/2041	
<b>Url De Verificación</b>	<a href="https://portal.dipusevilla.es/vfirmaAytos/code/TP6zbRCB6h6qmKVx8agLkw==">https://portal.dipusevilla.es/vfirmaAytos/code/TP6zbRCB6h6qmKVx8agLkw==</a>			




<b>JUNTA DE ANDALUCÍA</b>	<b>FORMULARIO DE DATOS PARA SU INCORPORACIÓN AL INVENTARIO ANDALUZ DE INSTALACIONES DEPORTIVAS</b>	<b>ANEXO II</b>
		Rev. 04
	<b>4. DATOS DE LOS ESPACIOS DEPORTIVOS</b>	Hoja 6 de 8

#### 4.4. ÁREAS DE ACTIVIDAD Y SUS ATRIBUTOS ESPECÍFICOS

##### 4.4.1. ÁREAS TERRESTRES


<b>1. ESCALADA</b> <input type="checkbox"/> Zona de escalada	Atributos específicos	Desnivel (altura en metros): Número de vías: <input type="checkbox"/> Señalización <input type="checkbox"/> Equipadas
<b>2. VÍAS FERRATAS</b> (recorrido por espacios rocosos con elementos de progresión) <input type="checkbox"/> Vía ferrata	Atributos específicos	Desnivel (m) <input type="checkbox"/> Señalización <input type="checkbox"/> Equipadas
<b>3. RUTA ECUESTRE</b> <input type="checkbox"/> Ruta ecuestre	Atributos específicos	Longitud (m) <input type="checkbox"/> Señalización
<b>4. CAMPO DE RECORRIDO DE TIRO Y DE CAZA</b> (cotos de caza) <input type="checkbox"/> Campo de tiro y caza	Atributos específicos	Superficie (m <sup>2</sup> )
<b>5. CAVIDADES</b> <input type="checkbox"/> Simas <input type="checkbox"/> Cuevas	Atributos específicos	Desnivel <input type="checkbox"/> Turísticas Longitud (m) <input type="checkbox"/> Mapa topográfico <input type="checkbox"/> Tramos subacuáticos
<b>6. VÍAS VERDES Y CAMINOS NATURALES</b> <input type="checkbox"/> Vía verde <input type="checkbox"/> Camino de siga <input type="checkbox"/> Otros caminos naturales (históricos, cañadas, rural, etc...)	Atributos específicos	Longitud del tramo principal (m) <input type="checkbox"/> Señalización
<b>7. SENDEROS</b> (GR, PR, locales, urbanos, etc...) <input type="checkbox"/> Gran recorrido (GR) <input type="checkbox"/> Pequeño recorrido (PR) <input type="checkbox"/> Sendero Local (SL) <input type="checkbox"/> Sendero Urbano (SU)	Atributos específicos	Longitud del tramo municipal (m)
<b>8. ACTIVIDAD FÍSICO-DEPORTIVA EN PLAYAS Y RÍOS</b> <input type="checkbox"/> Playas naturales <input type="checkbox"/> Playas artificiales <input type="checkbox"/> Ríos y lagos	Atributos específicos	<input type="checkbox"/> Límite de la zona de baño recomendada <input type="checkbox"/> Equipamientos para juegos deportivos <input type="checkbox"/> Zona delimitada de varada
<b>9. ITINERARIOS DE BICICLETAS DE MONTAÑA</b> <input type="checkbox"/> Itinerario de bicicleta de montaña	Atributos específicos	Longitud (m) <input type="checkbox"/> Señalización
<b>10. OTRAS ÁREAS TERRESTRES</b> <input type="checkbox"/> Otras áreas terrestres	Atributos específicos	Denominación

<b>Código Seguro De Verificación:</b>	TP6zbRCB6h6qmKVx8agLkw==	<b>Estado</b>	<b>Fecha y hora</b>	
<b>Firmado Por</b>	Josefa Ganformina Dorantes	Firmado	07/03/2022 10:41:03	
<b>Observaciones</b>	DILIGENCIA. Para hacer constar que este documento ha sido APROBADO INICIALMENTE por el Pleno de este Ayuntamiento, en sesión celebrada el día 23 de febrero de 2022. LA SECRETARÍA ACCIDENTAL.	<b>Página</b>	401/2041	
<b>Url De Verificación</b>	<a href="https://portal.dipusevilla.es/vfirmaAytos/code/TP6zbRCB6h6qmKVx8agLkw==">https://portal.dipusevilla.es/vfirmaAytos/code/TP6zbRCB6h6qmKVx8agLkw==</a>			

<b>JUNTA DE ANDALUCÍA</b>	<b>FORMULARIO DE DATOS PARA SU INCORPORACIÓN AL INVENTARIO ANDALUZ DE INSTALACIONES DEPORTIVAS</b>	<b>ANEXO II</b>
		Rev. 04
	<b>4. DATOS DE LOS ESPACIOS DEPORTIVOS</b>	Hoja 7 de 8

#### 4.4.2. ÁREAS AÉREAS

<b>1. VUELOS</b> <input type="checkbox"/> Zona de vuelo a motor <input type="checkbox"/> Zona de vuelo aerostático <input type="checkbox"/> Zona de vuelo sin motor	Atributos específicos	Coord. despegue <input type="checkbox"/> Rampa despegue Coord. aterrizaje Sup. aterrizaje (m <sup>2</sup> ) Longitud máx. (m) <input type="checkbox"/> Señalización
<b>2. PARACAIDISMO</b> <input type="checkbox"/> Zona de paracaidismo	Atributos específicos	<input type="checkbox"/> Señalización Sup. aterrizaje (m <sup>2</sup> )
<b>3. COLOMBÓDROMO</b> <input type="checkbox"/> Campo de entrenamiento	Atributos específicos	Radio (m) <input type="checkbox"/> Sistemas audiovisuales
<b>4. OTRAS ÁREAS AÉREAS</b> <input type="checkbox"/> Otras áreas aéreas	Atributos específicos	Denominación

<b>Código Seguro De Verificación:</b>	TP6zbRCB6h6qmKVx8agLkw==	<b>Estado</b>	<b>Fecha y hora</b>	
<b>Firmado Por</b>	Josefa Ganformina Dorantes	Firmado	07/03/2022 10:41:03	
<b>Observaciones</b>	DILIGENCIA. Para hacer constar que este documento ha sido APROBADO INICIALMENTE por el Pleno de este Ayuntamiento, en sesión celebrada el día 23 de febrero de 2022. LA SECRETARIA ACCIDENTAL.	<b>Página</b>	402/2041	
<b>Url De Verificación</b>	<a href="https://portal.dipusevilla.es/vfirmaAytos/code/TP6zbRCB6h6qmKVx8agLkw==">https://portal.dipusevilla.es/vfirmaAytos/code/TP6zbRCB6h6qmKVx8agLkw==</a>			

<b>JUNTA DE ANDALUCÍA</b>	<b>FORMULARIO DE DATOS PARA SU INCORPORACIÓN AL INVENTARIO ANDALUZ DE INSTALACIONES DEPORTIVAS</b>	<b>ANEXO II</b>
		Rev. 04
	<b>4. DATOS DE LOS ESPACIOS DEPORTIVOS</b>	Hoja 8 de 8

#### 4.4.3. AREAS ACUÁTICAS

<b>1. VELA</b> <input type="checkbox"/> Zona acuática de vela	Atributos específicos	<input type="checkbox"/> Señalización
<b>2. BARRANCOS</b> <input type="checkbox"/> Itinerario en barranco	Atributos específicos	Denominación <input type="checkbox"/> Rápeles Desnivel (m) <input type="checkbox"/> Señalización Longitud (m) <input type="checkbox"/> Sifones <input type="checkbox"/> Caudal permanente de agua <input type="checkbox"/> Equipadas
<b>3. ACTIVIDADES A MOTOR</b> <input type="checkbox"/> Zona acuática de actividades a motor	Atributos específicos	<input type="checkbox"/> Señalización
<b>4. ACTIVIDAD SUBACUÁTICA</b> (se pueden desarrollar en lagos, presas, embalses, ríos y mar) <input type="checkbox"/> Zona de pesca submarina <input type="checkbox"/> Zona de inmersión <input type="checkbox"/> Otras zonas de actividades subacuáticas	Atributos específicos	<input type="checkbox"/> Señalización
<b>5. SURF</b> <input type="checkbox"/> Zona de surf	Atributos específicos	<input type="checkbox"/> Señalización
<b>6. ESQUÍ ACUÁTICO</b> <input type="checkbox"/> Zona de esquí acuático	Atributos específicos	<input type="checkbox"/> Señalización Longitud (m)
<b>7. REMO Y PIRAGÜISMO</b> <input type="checkbox"/> Remo en aguas tranquilas <input type="checkbox"/> Piragüismo en aguas tranquilas <input type="checkbox"/> Piragüismo en aguas bravas	Atributos específicos	<input type="checkbox"/> Señalización Longitud (m)
<b>8. OTRAS ÁREAS ACUÁTICAS</b> <input type="checkbox"/> Otras áreas acuáticas	Atributos específicos	Denominación

#### 4.4.4. OBSERVACIONES

--	--


<b>Código Seguro De Verificación:</b>	TP6zbRCB6h6qmKVx8agLkw==	<b>Estado</b>	Fecha y hora
<b>Firmado Por</b>	Josefa Ganformina Dorantes	Firmado	07/03/2022 10:41:03
<b>Observaciones</b>	DILIGENCIA. Para hacer constar que este documento ha sido APROBADO INICIALMENTE por el Pleno de este Ayuntamiento, en sesión celebrada el día 23 de febrero de 2022. LA SECRETARIA ACCIDENTAL.	<b>Página</b>	403/2041
<b>Url De Verificación</b>	<a href="https://portal.dipusevilla.es/vfirmaAytos/code/TP6zbRCB6h6qmKVx8agLkw==">https://portal.dipusevilla.es/vfirmaAytos/code/TP6zbRCB6h6qmKVx8agLkw==</a>		



<b>JUNTA DE ANDALUCÍA</b>	<b>FORMULARIO DE DATOS PARA SU INCORPORACIÓN AL INVENTARIO ANDALUZ DE INSTALACIONES DEPORTIVAS</b>	<b>ANEXO II</b>
		Rev. 04
	<b>4. DATOS DE LOS ESPACIOS DEPORTIVOS</b>	Hoja 1 de 8

**4.1. ATRIBUTOS GENERALES (a rellenar por cada espacio deportivo)**

<b>1. CLASE DE ESPACIO DEPORTIVO</b>		<b>2. ACTIVIDAD DEPORTIVA PRINCIPAL</b>		<b>3. OTRAS ACTIVIDADES</b>	
<b>ESPACIO CONVENCIONAL</b>		<b>CROSS FIT</b>		<b>EXPRESIÓN CORPORAL</b>	
<b>4. CERRAMIENTO</b> <input type="checkbox"/> Espacio abierto <input type="checkbox"/> Aire libre (no dispone de cubierta) <input type="checkbox"/> Cerramiento estacional (temporadas) <input type="checkbox"/> Sólo cubierto (con abertura lateral) <input checked="" type="checkbox"/> Recinto cerrado <input checked="" type="checkbox"/> Cerrado fijo (cerramiento tradicional) <input type="checkbox"/> Cubierta móvil <input type="checkbox"/> Cerramiento textil		<b>5. ESTADO DE USO</b> <input checked="" type="checkbox"/> En uso <input checked="" type="checkbox"/> Normal <input type="checkbox"/> Estacional <input type="checkbox"/> Fuera de uso <input type="checkbox"/> En construcción <input type="checkbox"/> En remodelación <input type="checkbox"/> Fuera de uso		<b>6. ILUMINACIÓN (USO NOCTURNO)</b> <input type="checkbox"/> Permite el uso <input type="checkbox"/> Permite competición <input type="checkbox"/> Permite entrenamientos <input checked="" type="checkbox"/> No permite el uso nocturno <input checked="" type="checkbox"/> No hay iluminación <input type="checkbox"/> Es parcial o insuficiente	
<b>7. PAVIMENTO</b> (sobre el que se desarrolla la actividad deportiva) <input type="checkbox"/> Natural. <input checked="" type="checkbox"/> Madera. Madera - elástico <input type="checkbox"/> Hierba artificial. <input type="checkbox"/> Sintéticos. <input type="checkbox"/> Metálicos. <input type="checkbox"/> Hormigones y aglomerados. <input type="checkbox"/> Baldosas y similar. <input type="checkbox"/> Otros pavimentos.			<b>8. CONSERVACIÓN DEL PAVIMENTO</b> <input checked="" type="checkbox"/> Permite la práctica deportiva <input checked="" type="checkbox"/> Bueno <input type="checkbox"/> Regular <input type="checkbox"/> No permite la práctica deportiva <input type="checkbox"/> Mal estado <input type="checkbox"/> Inservible		
<b>9. AÑO CONSTRUCCIÓN</b> 1979	<b>10. AÑO REMODELACIÓN</b> 1990	<b>11. ALTURA LIBRE</b> metros	<b>14. BAJA</b> <input type="checkbox"/> El espacio deportivo es BAJA      Fecha de baja:		
<b>12. SISTEMA DE CALEFACCIÓN</b> <input type="checkbox"/> Posee sistema de calefacción		<b>13. SISTEMA DE CLIMATIZACIÓN</b> <input type="checkbox"/> Posee sistema de		Motivo:	
<b>15. OBSERVACIONES</b> NECESITA CLIMATIZACION					

<b>Código Seguro De Verificación:</b>	TP6zbRCB6h6qmKVx8agLkw==	<b>Estado</b>	<b>Fecha y hora</b>		
<b>Firmado Por</b>	Josefa Ganformina Dorantes	Firmado	07/03/2022 10:41:03		
<b>Observaciones</b>	DILIGENCIA. Para hacer constar que este documento ha sido APROBADO INICIALMENTE por el Pleno de este Ayuntamiento, en sesión celebrada el día 23 de febrero de 2022. LA SECRETARIA ACCIDENTAL.		<b>Página</b>		404/2041
<b>Url De Verificación</b>	https://portal.dipusevilla.es/vfirmaAytos/code/TP6zbRCB6h6qmKVx8agLkw==				

<b>JUNTA DE ANDALUCÍA</b>	<b>FORMULARIO DE DATOS PARA SU INCORPORACIÓN AL INVENTARIO ANDALUZ DE INSTALACIONES DEPORTIVAS</b>	<b>ANEXO II</b>
		Rev. 04
	<b>4. DATOS DE LOS ESPACIOS DEPORTIVOS</b>	Hoja 2 de 8

#### 4.2. ESPACIOS CONVENCIONALES Y SUS ATRIBUTOS ESPECÍFICOS


<b>1. PISTAS POLIDEPORTIVAS</b>	<input type="checkbox"/> Pista polideportiva de 400 m <sup>2</sup> hasta 800 m <sup>2</sup> de superficie. <input type="checkbox"/> Pista polideportiva de 800 m <sup>2</sup> hasta 1000 m <sup>2</sup> de superficie. <input type="checkbox"/> Pista polideportiva de 1000 m <sup>2</sup> o mayor superficie.	<b>2. PISTAS ESPECIALIZADAS Y OTRAS PISTAS</b>	<input type="checkbox"/> Pista de tenis (Sup. ≥400 m <sup>2</sup> ) <input type="checkbox"/> Pista de hielo (Sup. ≥400 m <sup>2</sup> ) <input type="checkbox"/> Pista de petanca (Sup. ≥20 m <sup>2</sup> ) <input type="checkbox"/> Otras pistas (Sup. ≥400 m <sup>2</sup> ) <input type="checkbox"/> Otras pistas (Sup. <400 m <sup>2</sup> )	Atributos específicos	Largo (m): Ancho (m): Superficie (m <sup>2</sup> ): Orientación eje longitudinal:
<b>1. PISTAS POLIDEPORTIVAS CON FRONTÓN</b>	<input type="checkbox"/> Pista polideportiva de 400 m <sup>2</sup> hasta 800 m <sup>2</sup> con frontón. <input type="checkbox"/> Pista polideportiva de 800 m <sup>2</sup> hasta 1000 m <sup>2</sup> con frontón. <input type="checkbox"/> Pista polideportiva de 800 m <sup>2</sup> o mayor superficie con frontón.	<b>2. FRONTONES Y OTRAS PISTAS DE PARED</b>	<input type="checkbox"/> Frontón (Sup. ≥200 m <sup>2</sup> ) <input type="checkbox"/> Padel (Sup. ≥150 m <sup>2</sup> ) <input type="checkbox"/> Squash (Sup. ≥50 m <sup>2</sup> ) <input type="checkbox"/> Trinquete (Sup. ≥200 m <sup>2</sup> ) <input type="checkbox"/> Otras pistas (Sup. ≥400 m <sup>2</sup> ) <input type="checkbox"/> Otras pistas (Sup. <400 m <sup>2</sup> )	Atributos específicos	Largo (m): Ancho (m): Altura pared (m): Superficie (m <sup>2</sup> ): Número de paredes: Orientación eje longitudinal:
<b>1. CAMPOS POLIDEPORTIVOS</b>	<input type="checkbox"/> Campo polideportivo de 2000 m <sup>2</sup> hasta 4000 m <sup>2</sup> de superficie. <input type="checkbox"/> Campo polideportivo de 4000 m <sup>2</sup> hasta 8000 m <sup>2</sup> de superficie. <input type="checkbox"/> Campo polideportivo de 8000 m <sup>2</sup> o mayor superficie	<b>2. CAMPOS ESPECIALIZADOS Y OTROS CAMPOS</b>	<input type="checkbox"/> Campo de fútbol (sup. mín. 4000 m <sup>2</sup> ) <input type="checkbox"/> Campo de fútbol-7 (sup. mín. 1500 m <sup>2</sup> ) <input type="checkbox"/> Campo de rugby (sup. mín. 4000 m <sup>2</sup> ) <input type="checkbox"/> Campo de hockey (sup. mín. 4000 m <sup>2</sup> ) <input type="checkbox"/> Campo de béisbol (sup. mín. 4000 m <sup>2</sup> ) <input type="checkbox"/> Campo de softbol (sup. mín. 1500 m <sup>2</sup> ) <input type="checkbox"/> Zona de lanzamiento de atletismo (campo interior pista de atletismo, mín. 2000 m <sup>2</sup> ) <input type="checkbox"/> Otros campos (sup. ≥2000 m <sup>2</sup> ) <input type="checkbox"/> Otros campos (sup. <2000 m <sup>2</sup> )	Atributos específicos	Tipo de Césped <input type="checkbox"/> Natural <input type="checkbox"/> Artificial Largo (m): Ancho (m): Superficie (m <sup>2</sup> ): Superficie regable: Orientación eje longitudinal:
<b>1. ESPACIOS LONGITUDINALES DE ATLETISMO</b>	<input type="checkbox"/> Pista de atletismo de 400 m. <input type="checkbox"/> Pista de atletismo de 300 m. <input type="checkbox"/> Pista de atletismo de 200 m. <input type="checkbox"/> Otras pistas atletismo, mín. de 100 m. <input type="checkbox"/> Recta carreras de atletismo (mín. 50m). <input type="checkbox"/> Recta de saltos: longitud, triple y pértiga (mínimo 40 m). <input type="checkbox"/> Zona de salto de altura (mínimo 40 m).	<b>2. OTROS ESPACIOS LONGITUDINALES</b>	<input type="checkbox"/> Velódromo (Sup. <200 m). <input type="checkbox"/> Patinódromo (Sup. <200 m). <input type="checkbox"/> Anillo de hielo (Sup. <200 m). <input type="checkbox"/> Otros espacios longitudinales (Sup. ≥100m).	Atributos específicos	Largo (m): Ancho (m): Superficie (m <sup>2</sup> ): Número de calles: Orientación eje longitudinal:
<b>1. VASOS DEPORTIVOS</b>	<input type="checkbox"/> Vaso deportivo de 25 m. <input type="checkbox"/> Vaso deportivo de 33 m. <input type="checkbox"/> Vaso deportivo de 50 m.	<b>2. OTROS VASOS</b>	<input type="checkbox"/> Vaso de enseñanza. <input type="checkbox"/> Vaso recreativo. <input type="checkbox"/> Vaso hidromasaje. <input type="checkbox"/> Vaso de chapoteo. <input type="checkbox"/> Otros vasos (Sup. ≥50 m <sup>2</sup> ). <input type="checkbox"/> Otros vasos (Sup. <50 m <sup>2</sup> ).	Atributos específicos	Largo (m): Ancho (m): Profundidad máxima (m): Profundidad mínima (m): Pendiente del suelo: Número de calles: Superficie (m <sup>2</sup> ): <b>Rebosadero del vaso:</b> <b>Accesibilidad al vaso:</b> Orientación eje longitudinal: <b>Pavimento recinto vasos:</b> Sistema calentamiento agua: Fuente de energía: Sistema tratamiento agua:
<b>6. SALAS</b> (recinto cerrado sin los requerimientos dimensionales de las pistas, por lo que pueden ser irregulares o incluso tener columnas, etc...)					

<b>Código Seguro De Verificación:</b>	TP6zbRCB6h6qmKVx8agLkw==	<b>Estado</b>	Fecha y hora
<b>Firmado Por</b>	Josefa Ganfornina Dorantes	Firmado	07/03/2022 10:41:03
<b>Observaciones</b>	DILIGENCIA. Para hacer constar que este documento ha sido APROBADO INICIALMENTE por el Pleno de este Ayuntamiento, en sesión celebrada el día 23 de febrero de 2022. LA SECRETARÍA ACCIDENTAL.	<b>Página</b>	405/2041
<b>Url De Verificación</b>	<a href="https://portal.dipusevilla.es/vfirmaAytos/code/TP6zbRCB6h6qmKVx8agLkw==">https://portal.dipusevilla.es/vfirmaAytos/code/TP6zbRCB6h6qmKVx8agLkw==</a>		




<b>JUNTA DE ANDALUCÍA</b>	<b>FORMULARIO DE DATOS PARA SU INCORPORACIÓN AL INVENTARIO ANDALUZ DE INSTALACIONES DEPORTIVAS</b>	<b>ANEXO II</b>
		Rev. 04
	<b>4. DATOS DE LOS ESPACIOS DEPORTIVOS</b>	Hoja 3 de 8

1. SALAS POLIVALENTES	<input type="checkbox"/> Sala polivalente de 100 hasta 200 m <sup>2</sup> <input checked="" type="checkbox"/> Sala polivalente de 200 hasta 300 m <sup>2</sup> <input type="checkbox"/> Sala polivalente de 300 a mayor sup.	2. SALAS ESPECIALIZADAS Y OTRAS SALAS	<input type="checkbox"/> Sala equipada. <input type="checkbox"/> Sala de artes marciales. <input type="checkbox"/> Sala de esgrima. <input type="checkbox"/> Sala de tiro con arco. <input type="checkbox"/> Sala de tiro de precisión. <input type="checkbox"/> Sala especializada. <input type="checkbox"/> Otras salas (Sup. <50 m <sup>2</sup> ). <input type="checkbox"/> Otras salas (Sup. ≥ 50 m <sup>2</sup> ).	Atributos específicos	Largo (m): 30 Ancho (m): 10 Superficie (m <sup>2</sup> ): 300 Altura de la sala: 4 Orientación eje longitudinal: NORESTE
<b>7. OBSERVACIONES</b>					
NECESITA CLIMATIZACIÓN					

<b>Código Seguro De Verificación:</b>	TP6zbRCB6h6qmKVx8agLkw==	<b>Estado</b>	<b>Fecha y hora</b>	
<b>Firmado Por</b>	Josefa Ganformina Dorantes	Firmado	07/03/2022 10:41:03	
<b>Observaciones</b>	DILIGENCIA. Para hacer constar que este documento ha sido APROBADO INICIALMENTE por el Pleno de este Ayuntamiento, en sesión celebrada el día 23 de febrero de 2022. LA SECRETARIA ACCIDENTAL.	<b>Página</b>	406/2041	
<b>Url De Verificación</b>	<a href="https://portal.dipusevilla.es/vfirmaAytos/code/TP6zbRCB6h6qmKVx8agLkw==">https://portal.dipusevilla.es/vfirmaAytos/code/TP6zbRCB6h6qmKVx8agLkw==</a>			


#### 4.3. ESPACIOS SINGULARES Y SUS ATRIBUTOS ESPECÍFICOS

CAMPO DE JUEGO	<b>1. CAMPO DE GOLF</b> <input type="checkbox"/> Campos de golf (al menos 9 hoyos, de par 3,4 o 5). <input type="checkbox"/> Pitch and putt. <input type="checkbox"/> Campo de golf rústico. <input type="checkbox"/> Otros campos de golf.	<b>ZONA DE PRÁCTICAS</b> <input type="checkbox"/> Campo de prácticas. <input type="checkbox"/> Zona de <i>approach</i> . <input type="checkbox"/> Zona de pateo (patting-green).	Atributos específicos	Número de hoyos Longitud (m) Par del campo Superficie (m <sup>2</sup> ) Superficie Regable (m <sup>2</sup> ):
	<b>2. CIRCUITOS DE MOTOR</b> <input type="checkbox"/> Circuito de velocidad (L ≥ 2000 m) <input type="checkbox"/> Circuito de karts (L ≥ 200 m) <input type="checkbox"/> Circuito de motocross (L ≥ 500 m) <input type="checkbox"/> Otros circuitos de motor		Atributos específicos	Longitud del recorrido (m) Nº curvas derecha e izquierda: / Anchura de la pista (m) Parrilla de salida/nº pilotos /
	<b>3. CIRCUITO DE CARRERA A PIE</b> Circuito de carrera a pie. <input type="checkbox"/>		Atributos específicos	Longitud del recorrido (m) Estaciones de ejercicio.
	<b>4. CIRCUITO DE BICICLETA</b> <input type="checkbox"/> Circuito de bicicleta (circuito cerrado). <input type="checkbox"/> Carril-bici.		Atributos específicos	Longitud del tramo (m) Longitud total (m)
	<b>5. CANAL DE REMO Y PIRAGÜISMO</b> <input type="checkbox"/> Canal aguas tranquilas. <input type="checkbox"/> Canal aguas bravas.		Atributos específicos	Longitud del tramo (m) Profundidad (m) Nº calles Desnivel
	<b>6. ZONAS DE DEPORTE DE INVIERNO</b> <input type="checkbox"/> Trampolín de saltos. <input type="checkbox"/> Pista de esquí. <input type="checkbox"/> Pista de esquí de fondo. <input type="checkbox"/> Parque de snowboard. <input type="checkbox"/> Circuito de fondo y tiro. <input type="checkbox"/> Otras zonas.		Atributos específicos	Altura (m) –solo para trampolín-Desnivel Dificultad –solo para esquí- Longitud (m) <input type="checkbox"/> Nieve artificial Denominación pista
	<b>7. ESPACIOS DE HÍPICA</b> <input type="checkbox"/> Pista de carreras hípicas. <input type="checkbox"/> Pista de concurso. <input type="checkbox"/> Picadero. <input type="checkbox"/> Pista de ensayo. <input type="checkbox"/> Pista de saltos. <input type="checkbox"/> Campo de polo. <input type="checkbox"/> Otras pistas.		Atributos específicos	Longitud (m) Ancho (m) Superficie (m <sup>2</sup> )
	<b>8. ESTRUCTURAS ARTIFICIALES DE ESCALADA</b> Estructuras artificiales construidas para la práctica de deportes de montaña y escalada. Las zonas naturales equipadas para esta actividad se consideran áreas de actividad. <input type="checkbox"/> Muro de escalada. <input type="checkbox"/> Bulder (altura menor a 3 m).		Atributos específicos	Altura máxima (m) Superficie de escalada (m <sup>2</sup> ) <input type="checkbox"/> Presas Material
	<b>9. PISTAS DE MONOPATÍN Y PATÍN LÍNEA</b> <input type="checkbox"/> Pista monopatín y patín en línea. <input type="checkbox"/> Circuito monopatín y patín en línea. <input type="checkbox"/> Campo monopatín y patín en línea (skate park...).		Atributos específicos	Longitud –solo circuitos- <input type="checkbox"/> Estructura en U (half pipe) Superficie (m <sup>2</sup> )
	<b>10. PISTAS DE MODELISMO</b> <input type="checkbox"/> Circuito de automodelismo. <input type="checkbox"/> Campo de aeromodelismo. <input type="checkbox"/> Otras zonas de modalismo.		Atributos específicos	Longitud (m) Diámetro (si es circular): (m) Ancho (m)

Código Seguro De Verificación:	TP6zbrCB6h6qmKVx8agLkw==	Estado	Fecha y hora	
Firmado Por	Josefa Ganfornina Dorantes	Firmado	07/03/2022 10:41:03	
Observaciones	DILIGENCIA. Para hacer constar que este documento ha sido APROBADO INICIALMENTE por el Pleno de este Ayuntamiento, en sesión celebrada el día 23 de febrero de 2022. LA SECRETARIA ACCIDENTAL.	Página	407/2041	
Url De Verificación	<a href="https://portal.dipusevilla.es/vfirmaAytos/code/TP6zbrCB6h6qmKVx8agLkw==">https://portal.dipusevilla.es/vfirmaAytos/code/TP6zbrCB6h6qmKVx8agLkw==</a>			

<b>JUNTA DE ANDALUCÍA</b>	<b>FORMULARIO DE DATOS PARA SU INCORPORACIÓN AL INVENTARIO ANDALUZ DE INSTALACIONES DEPORTIVAS</b>	<b>ANEXO II</b>
		Rev. 04
	<b>4. DATOS DE LOS ESPACIOS DEPORTIVOS</b>	Hoja 5 de 8

<b>11. CAMPOS DE TIRO</b> <input type="checkbox"/> Campo de tiro vuelo. <input type="checkbox"/> Campo de tiro de precisión. <input type="checkbox"/> Campo de tiro al plato. <input type="checkbox"/> Campo de tiro con arco. <input type="checkbox"/> Otros campos de tiro.	Atributos específicos	Longitud (m) Superficie (m <sup>2</sup> ) Nº de puestos
<b>12. ZONAS DE JUEGOS POPULARES O/Y TRADICIONALES</b> <input type="checkbox"/> Pista calva. <input type="checkbox"/> Pista de tanga. <input type="checkbox"/> Pista de lanzamiento de barra castellana. <input type="checkbox"/> Pista de lanzamiento de barra aragonesa. <input type="checkbox"/> Corro de lucha. <input type="checkbox"/> Carril de Bolos Huertanos. <input type="checkbox"/> Campo de bolos Cartagenero. <input type="checkbox"/> Bolera. <input type="checkbox"/> Campo de billar romano. <input type="checkbox"/> Campo de llave (chave). <input type="checkbox"/> Otras zonas de juegos populares. Indicar:	Atributos específicos	Largo (m) Ancho (m) Superficie (m <sup>2</sup> ) Diámetro (en el caso de que sean circulares) (m)
<b>13. OTROS ESPACIOS SINGULARES</b> <input type="checkbox"/> Campo de minigolf. <input type="checkbox"/> Pista de bowling. <input type="checkbox"/> Campo de casting. <input type="checkbox"/> Remo en banco fijo (con balsa). <input type="checkbox"/> Otros espacios singulares. Indicar:	Atributos específicos	Superficie (m <sup>2</sup> ) Nº de puestos
<b>14. OBSERVACIONES</b>		

<b>Código Seguro De Verificación:</b>	TP6zbRCB6h6qmKVx8agLkw==	<b>Estado</b>	<b>Fecha y hora</b>	
<b>Firmado Por</b>	Josefa Ganformina Dorantes	Firmado	07/03/2022 10:41:03	
<b>Observaciones</b>	DILIGENCIA. Para hacer constar que este documento ha sido APROBADO INICIALMENTE por el Pleno de este Ayuntamiento, en sesión celebrada el día 23 de febrero de 2022. LA SECRETARIA ACCIDENTAL.	<b>Página</b>	408/2041	
<b>Url De Verificación</b>	<a href="https://portal.dipusevilla.es/vfirmaAytos/code/TP6zbRCB6h6qmKVx8agLkw==">https://portal.dipusevilla.es/vfirmaAytos/code/TP6zbRCB6h6qmKVx8agLkw==</a>			




<b>JUNTA DE ANDALUCÍA</b>	<b>FORMULARIO DE DATOS PARA SU INCORPORACIÓN AL INVENTARIO ANDALUZ DE INSTALACIONES DEPORTIVAS</b>	<b>ANEXO II</b>
		Rev. 04
	<b>4. DATOS DE LOS ESPACIOS DEPORTIVOS</b>	Hoja 6 de 8

#### 4.4. ÁREAS DE ACTIVIDAD Y SUS ATRIBUTOS ESPECÍFICOS

##### 4.4.1. ÁREAS TERRESTRES


<b>1. ESCALADA</b> <input type="checkbox"/> Zona de escalada	Atributos específicos	Desnivel (altura en metros): Número de vías: <input type="checkbox"/> Señalización <input type="checkbox"/> Equipadas
<b>2. VÍAS FERRATAS</b> (recorrido por espacios rocosos con elementos de progresión) <input type="checkbox"/> Vía ferrata	Atributos específicos	Desnivel (m) <input type="checkbox"/> Señalización <input type="checkbox"/> Equipadas
<b>3. RUTA ECUESTRE</b> <input type="checkbox"/> Ruta ecuestre	Atributos específicos	Longitud (m) <input type="checkbox"/> Señalización
<b>4. CAMPO DE RECORRIDO DE TIRO Y DE CAZA</b> (cotos de caza) <input type="checkbox"/> Campo de tiro y caza	Atributos específicos	Superficie (m <sup>2</sup> )
<b>5. CAVIDADES</b> <input type="checkbox"/> Simas <input type="checkbox"/> Cuevas	Atributos específicos	Desnivel <input type="checkbox"/> Turísticas Longitud (m) <input type="checkbox"/> Mapa topográfico <input type="checkbox"/> Tramos subacuáticos
<b>6. VÍAS VERDES Y CAMINOS NATURALES</b> <input type="checkbox"/> Vía verde <input type="checkbox"/> Camino de siga <input type="checkbox"/> Otros caminos naturales (históricos, cañadas, rural, etc...)	Atributos específicos	Longitud del tramo principal (m) <input type="checkbox"/> Señalización
<b>7. SENDEROS</b> (GR, PR, locales, urbanos, etc...) <ul style="list-style-type: none"> <li><input type="checkbox"/> Gran recorrido (GR)</li> <li><input type="checkbox"/> Pequeño recorrido (PR)</li> <li><input type="checkbox"/> Sendero Local (SL)</li> <li><input type="checkbox"/> Sendero Urbano (SU)</li> </ul>	Atributos específicos	Longitud del tramo municipal (m)
<b>8. ACTIVIDAD FÍSICO-DEPORTIVA EN PLAYAS Y RÍOS</b> <input type="checkbox"/> Playas naturales <input type="checkbox"/> Playas artificiales <input type="checkbox"/> Ríos y lagos	Atributos específicos	<input type="checkbox"/> Límite de la zona de baño recomendada <input type="checkbox"/> Equipamientos para juegos deportivos <input type="checkbox"/> Zona delimitada de varada
<b>9. ITINERARIOS DE BICICLETAS DE MONTAÑA</b> <input type="checkbox"/> Itinerario de bicicleta de montaña	Atributos específicos	Longitud (m) <input type="checkbox"/> Señalización
<b>10. OTRAS ÁREAS TERRESTRES</b> <input type="checkbox"/> Otras áreas terrestres	Atributos específicos	Denominación

<b>Código Seguro De Verificación:</b>	TP6zbRCB6h6qmKVx8agLkw==	<b>Estado</b>	<b>Fecha y hora</b>	
<b>Firmado Por</b>	Josefa Ganformina Dorantes	Firmado	07/03/2022 10:41:03	
<b>Observaciones</b>	DILIGENCIA. Para hacer constar que este documento ha sido APROBADO INICIALMENTE por el Pleno de este Ayuntamiento, en sesión celebrada el día 23 de febrero de 2022. LA SECRETARIA ACCIDENTAL.	<b>Página</b>	409/2041	
<b>Url De Verificación</b>	<a href="https://portal.dipusevilla.es/vfirmaAytos/code/TP6zbRCB6h6qmKVx8agLkw==">https://portal.dipusevilla.es/vfirmaAytos/code/TP6zbRCB6h6qmKVx8agLkw==</a>			

<b>JUNTA DE ANDALUCÍA</b>	<b>FORMULARIO DE DATOS PARA SU INCORPORACIÓN AL INVENTARIO ANDALUZ DE INSTALACIONES DEPORTIVAS</b>	<b>ANEXO II</b>
		Rev. 04
	<b>4. DATOS DE LOS ESPACIOS DEPORTIVOS</b>	Hoja 7 de 8

#### 4.4.2. ÁREAS AÉREAS

<b>1. VUELOS</b> <input type="checkbox"/> Zona de vuelo a motor <input type="checkbox"/> Zona de vuelo aerostático <input type="checkbox"/> Zona de vuelo sin motor	Atributos específicos	Coord. despegue <input type="checkbox"/> Rampa despegue Coord. aterrizaje Sup. aterrizaje (m <sup>2</sup> ) Longitud máx. (m) <input type="checkbox"/> Señalización
<b>2. PARACAIDISMO</b> <input type="checkbox"/> Zona de paracaidismo	Atributos específicos	<input type="checkbox"/> Señalización Sup. aterrizaje (m <sup>2</sup> )
<b>3. COLOMBÓDROMO</b> <input type="checkbox"/> Campo de entrenamiento	Atributos específicos	Radio (m) <input type="checkbox"/> Sistemas audiovisuales
<b>4. OTRAS ÁREAS AÉREAS</b> <input type="checkbox"/> Otras áreas aéreas	Atributos específicos	Denominación

<b>Código Seguro De Verificación:</b>	TP6zbRCB6h6qmKVx8agLkw==	<b>Estado</b>	<b>Fecha y hora</b>	
<b>Firmado Por</b>	Josefa Ganformina Dorantes	Firmado	07/03/2022 10:41:03	
<b>Observaciones</b>	DILIGENCIA. Para hacer constar que este documento ha sido APROBADO INICIALMENTE por el Pleno de este Ayuntamiento, en sesión celebrada el día 23 de febrero de 2022. LA SECRETARIA ACCIDENTAL.	<b>Página</b>	410/2041	
<b>Url De Verificación</b>	<a href="https://portal.dipusevilla.es/vfirmaAytos/code/TP6zbRCB6h6qmKVx8agLkw==">https://portal.dipusevilla.es/vfirmaAytos/code/TP6zbRCB6h6qmKVx8agLkw==</a>			

<b>JUNTA DE ANDALUCÍA</b>	<b>FORMULARIO DE DATOS PARA SU INCORPORACIÓN AL INVENTARIO ANDALUZ DE INSTALACIONES DEPORTIVAS</b>	<b>ANEXO II</b>
		Rev. 04
	<b>4. DATOS DE LOS ESPACIOS DEPORTIVOS</b>	Hoja 8 de 8

#### 4.4.3. AREAS ACUÁTICAS

<b>1. VELA</b> <input type="checkbox"/> Zona acuática de vela	Atributos específicos	<input type="checkbox"/> Señalización
<b>2. BARRANCOS</b> <input type="checkbox"/> Itinerario en barranco	Atributos específicos	Denominación <input type="checkbox"/> Rápeles Desnivel (m) <input type="checkbox"/> Señalización Longitud (m) <input type="checkbox"/> Sifones <input type="checkbox"/> Caudal permanente de agua <input type="checkbox"/> Equipadas
<b>3. ACTIVIDADES A MOTOR</b> <input type="checkbox"/> Zona acuática de actividades a motor	Atributos específicos	<input type="checkbox"/> Señalización
<b>4. ACTIVIDAD SUBACUÁTICA</b> (se pueden desarrollar en lagos, presas, embalses, ríos y mar) <input type="checkbox"/> Zona de pesca submarina <input type="checkbox"/> Zona de inmersión <input type="checkbox"/> Otras zonas de actividades subacuáticas	Atributos específicos	<input type="checkbox"/> Señalización
<b>5. SURF</b> <input type="checkbox"/> Zona de surf	Atributos específicos	<input type="checkbox"/> Señalización
<b>6. ESQUÍ ACUÁTICO</b> <input type="checkbox"/> Zona de esquí acuático	Atributos específicos	<input type="checkbox"/> Señalización Longitud (m)
<b>7. REMO Y PIRAGÜISMO</b> <input type="checkbox"/> Remo en aguas tranquilas <input type="checkbox"/> Piragüismo en aguas tranquilas <input type="checkbox"/> Piragüismo en aguas bravas	Atributos específicos	<input type="checkbox"/> Señalización Longitud (m)
<b>8. OTRAS ÁREAS ACUÁTICAS</b> <input type="checkbox"/> Otras áreas acuáticas	Atributos específicos	Denominación

#### 4.4.4. OBSERVACIONES

--

<b>Código Seguro De Verificación:</b>	TP6zbRCB6h6qmKVx8agLkw==	<b>Estado</b>	Fecha y hora
<b>Firmado Por</b>	Josefa Ganformina Dorantes	Firmado	07/03/2022 10:41:03
<b>Observaciones</b>	DILIGENCIA. Para hacer constar que este documento ha sido APROBADO INICIALMENTE por el Pleno de este Ayuntamiento, en sesión celebrada el día 23 de febrero de 2022. LA SECRETARIA ACCIDENTAL.	<b>Página</b>	411/2041
<b>Url De Verificación</b>	<a href="https://portal.dipusevilla.es/vfirmaAytos/code/TP6zbRCB6h6qmKVx8agLkw==">https://portal.dipusevilla.es/vfirmaAytos/code/TP6zbRCB6h6qmKVx8agLkw==</a>		




	<b>FORMULARIO DE DATOS PARA SU INCORPORACIÓN AL INVENTARIO ANDALUZ DE INSTALACIONES DEPORTIVAS</b>	<b>ANEXO III</b>
		Rev. 04
	<b>5. DATOS ESPACIOS COMPLEMENTARIOS</b>	Hoja 1 de 5

## 5.1. TIPOLOGÍA DE LOS ESPACIOS COMPLEMENTARIOS Y SUS ATRIBUTOS ESPECÍFICOS

### 5.1.1. ESPACIOS COMPLEMENTARIOS GENÉRICOS


<input checked="" type="checkbox"/> <b>1. VESTUARIOS</b>	Asociado al espacio/s deportivo/s: SALA POLIVALENTE GIMNASIO SD1 <input checked="" type="checkbox"/> Compartido con otras instalaciones <b>Estado de uso:</b> Fuera de uso <b>Conservación:</b> No permite el uso - MAL ESTADO Año de construcción: 1979 Año de remodelación: <input checked="" type="checkbox"/> El espacio complementario es BAJA Fecha de baja: 02/05/2019 Motivo: VESTUARIOS SE ENCUENTRAN COMO ALMACÉN	5.1.1.1. Atributos generales	<input checked="" type="checkbox"/> Colectivo <input type="checkbox"/> Adaptado normas accesibilidad Nº salas cambio de ropa Nº armarios de equipo 2 Nº de urinarios 2 Nº cabinas individuales Nº de duchas Nº de inodoros 8 Nº taquillas guardarropa Nº de lavabos 8 Superficie m2 40	5.1.1.2. Atributos específicos	<input type="checkbox"/> Individual <input type="checkbox"/> Adaptado normas accesibilidad <input type="checkbox"/> Ducha <input type="checkbox"/> Inodoro <input type="checkbox"/> Lavabo	5.1.1.2. Atributos específicos
<input checked="" type="checkbox"/> <b>2. ASEOS PÚBLICOS</b>	Asociado al espacio/s deportivo/s: SALA POLIVALENTE GIMNASIO SD1 <input type="checkbox"/> Compartido con otras instalaciones <b>Estado de uso:</b> En uso - NORMAL <b>Conservación:</b> Permite el uso - BUENO Año de construcción: 1979 Año de remodelación: <input type="checkbox"/> El espacio complementario es BAJA Fecha de baja: Motivo:	5.1.1.1. Atributos generales	<input type="checkbox"/> El espacio complementario es BAJA Fecha de baja: Motivo:	5.1.1.2. Atributos específicos	<b>Personas usuarias:</b> COMÚN <input checked="" type="checkbox"/> Adaptado normas accesibilidad Nº de lavabos 1 Nº de urinarios 1 Nº de inodoros 1	5.1.1.2. Atributos específicos
<input checked="" type="checkbox"/> <b>3. ALMACÉN DEPORTIVO</b> (Sólo los que se usen exclusivamente para guardar material deportivo)	Asociado al espacio/s deportivo/s: SALA POLIVALENTE GIMNASIO SD1 <input checked="" type="checkbox"/> Compartido con otras instalaciones <b>Estado de uso:</b> En uso - NORMAL <b>Conservación:</b> Permite el uso - BUENO Año de construcción: 1979 Año de remodelación: <input type="checkbox"/> El espacio complementario es BAJA Fecha de baja: Motivo:	5.1.1.1. Atributos generales	<input type="checkbox"/> El espacio complementario es BAJA Fecha de baja: Motivo:	5.1.1.2. Atributos específicos	Altura 2.5 Superficie (m <sup>2</sup> ) 12 <input checked="" type="checkbox"/> Dispone de puerta directa al espacio deportivo	5.1.1.2. Atributos específicos
<input checked="" type="checkbox"/> <b>4. GRADAS</b>	Asociado al espacio/s deportivo/s: SALA POLIVALENTE GIMNASIO SD1 <input type="checkbox"/> Compartido con otras instalaciones <b>Estado de uso:</b> En uso - NORMAL <b>Conservación:</b> Permite el uso - BUENO Año de construcción: 1979 Año de remodelación: <input type="checkbox"/> El espacio complementario es BAJA Fecha de baja: Motivo:	5.1.1.1. Atributos generales	<input type="checkbox"/> El espacio complementario es BAJA Fecha de baja: Motivo:	5.1.1.2. Atributos específicos	<b>Tipo FIJA</b> <b>Cubierta SIN CUBIERTA</b> Nº plazas de pie Nº plazas sentado 200 <input type="checkbox"/> Plazas reservadas y accesibles para personas discapacitadas	5.1.1.2. Atributos específicos
<b>5.1.1.3. OBSERVACIONES</b> LOS VESTUARIOS SE COMPARTEN CON LA PISTA DE BALONCESTO Y FUTBOL SALA SALA, NECESITAN REMODELACIÓN Y ADAPTACION A LAS NORMATIVAS DE ACCESIBILIDAD.						

<b>Código Seguro De Verificación:</b>	TP6zbRCB6h6qmKVx8agLkw==	<b>Estado</b>	<b>Fecha y hora</b>	
<b>Firmado Por</b>	Josefa Ganfornina Dorantes	Firmado	07/03/2022 10:41:03	
<b>Observaciones</b>	DILIGENCIA. Para hacer constar que este documento ha sido APROBADO INICIALMENTE por el Pleno de este Ayuntamiento, en sesión celebrada el día 23 de febrero de 2022. LA SECRETARIA ACCIDENTAL.	<b>Página</b>	412/2041	
<b>Url De Verificación</b>	<a href="https://portal.dipusevilla.es/vfirmaAytos/code/TP6zbRCB6h6qmKVx8agLkw==">https://portal.dipusevilla.es/vfirmaAytos/code/TP6zbRCB6h6qmKVx8agLkw==</a>			

<b>JUNTA DE ANDALUCÍA</b>	<b>FORMULARIO DE DATOS PARA SU INCORPORACIÓN AL INVENTARIO ANDALUZ DE INSTALACIONES DEPORTIVAS</b>	<b>ANEXO III</b>
		Rev. 04
	<b>5. DATOS ESPACIOS COMPLEMENTARIOS</b>	Hoja 2 de 5


**5.1.2. ESPACIOS COMPLEMENTARIOS ESPECÍFICOS**

<input type="checkbox"/> <b>1. REMONTE</b> (cable esquí / tele sillas – tele cabinas)				
	5.1.2.1. Atributos generales	Asociado al espacio/s deportivo/s:  <input type="checkbox"/> Compartido con otras instalaciones <b>Estado de uso:</b> <b>Conservación:</b> Año de construcción: Año de remodelación:  <input type="checkbox"/> El espacio complementario es BAJA Fecha de baja: Motivo:	5.1.2.2. Atributos específicos	Longitud (m) Desnivel (m) Capacidad (deportistas/hora) Denominación
<input type="checkbox"/> <b>2. ZONA DE VARADA EN PLAYA</b>				
	5.1.2.1. Atributos generales	Asociado al espacio/s deportivo/s:  <input type="checkbox"/> Compartido con otras instalaciones <b>Estado de uso:</b> <b>Conservación:</b> Año de construcción: Año de remodelación:  <input type="checkbox"/> El espacio complementario es BAJA Fecha de baja: Motivo:	5.1.2.2. Atributos específicos	Superficie (m²) <b>Pasillo de acceso</b> Denominación
<input type="checkbox"/> <b>3. AERÓDROMOS</b>				
	5.1.2.1. Atributos generales	Asociado al espacio/s deportivo/s:  <input type="checkbox"/> Compartido con otras instalaciones <b>Estado de uso:</b> <b>Conservación:</b> Año de construcción: Año de remodelación:  <input type="checkbox"/> El espacio complementario es BAJA Fecha de baja: Motivo:	5.1.2.2. Atributos específicos	Nº pistas Longitud pista principal (m) Anchura pista principal (m) <input type="checkbox"/> Taller Nº hangares Pavimento pista principal <input type="checkbox"/> Torre de control <input type="checkbox"/> Depósito de combustible
<input type="checkbox"/> <b>4. ESPACIOS COMPLEMENTARIOS DE HÍPCA</b>				
ESPACIO COMPLEMENTARIO	<input type="checkbox"/> Caballerizas <input type="checkbox"/> Pista de doma <input type="checkbox"/> Caminaderos	Asociado al espacio/s deportivo/s:  <input type="checkbox"/> Compartido con otras instalaciones <b>Estado de uso:</b> <b>Conservación:</b> Año de construcción: Año de remodelación:  <input type="checkbox"/> El espacio complementario es BAJA Fecha de baja: Motivo:	5.1.2.2. Atributos específicos (si posee más de un tipo, separar los atributos con un guión)	Nº plazas Longitud (m) Anchura (m) Diámetro (m) en caso circular Superficie (m²)
<input type="checkbox"/> <b>5. PUERTOS E INSTALACIONES NÁUTICAS</b>				

<b>Código Seguro De Verificación:</b>	TP6zbRCB6h6qmKVx8agLkw==	<b>Estado</b>	<b>Fecha y hora</b>	
<b>Firmado Por</b>	Josefa Ganfornina Dorantes	Firmado	07/03/2022 10:41:03	
<b>Observaciones</b>	DILIGENCIA. Para hacer constar que este documento ha sido APROBADO INICIALMENTE por el Pleno de este Ayuntamiento, en sesión celebrada el día 23 de febrero de 2022. LA SECRETARIA ACCIDENTAL.	<b>Página</b>	413/2041	
<b>Url De Verificación</b>	<a href="https://portal.dipusevilla.es/vfirmaAytos/code/TP6zbRCB6h6qmKVx8agLkw==">https://portal.dipusevilla.es/vfirmaAytos/code/TP6zbRCB6h6qmKVx8agLkw==</a>			

<b>JUNTA DE ANDALUCÍA</b>	<b>FORMULARIO DE DATOS PARA SU INCORPORACIÓN AL INVENTARIO ANDALUZ DE INSTALACIONES DEPORTIVAS</b>	<b>ANEXO III</b>
		Rev. 04
	<b>5. DATOS ESPACIOS COMPLEMENTARIOS</b>	Hoja 3 de 5

<b>ESPACIO COMPLEMENTARIO</b>	<input type="checkbox"/> Puerto deportivo <input type="checkbox"/> Dársena deportiva <input type="checkbox"/> Marina. puerto interior <input type="checkbox"/> Embarcadero	<b>5.1.2.1. Atributos generales</b>	Asociado al espacio/s deportivo/s:  <input type="checkbox"/> Compartido con otras instalaciones <b>Estado de uso:</b> <b>Conservación:</b> Año de construcción: Año de remodelación:  <input type="checkbox"/> El espacio complementario es BAJA Fecha de baja: Motivo:	<b>5.1.2.2. Atributos específicos</b>	Nº amarres <input type="checkbox"/> Agua potable <input type="checkbox"/> Electricidad <input type="checkbox"/> Gasolinera <input type="checkbox"/> Dique seco Calado de la bocana <input type="checkbox"/> Varadero <input type="checkbox"/> Elevador <input type="checkbox"/> Rampa <input type="checkbox"/> Pantalán
-------------------------------	---	-------------------------------------	---	---------------------------------------	--

<b>Código Seguro De Verificación:</b>	TP6zbRCB6h6qmKVx8agLkw==	<b>Estado</b>	<b>Fecha y hora</b>	
<b>Firmado Por</b>	Josefa Ganformina Dorantes	Firmado	07/03/2022 10:41:03	
<b>Observaciones</b>	DILIGENCIA. Para hacer constar que este documento ha sido APROBADO INICIALMENTE por el Pleno de este Ayuntamiento, en sesión celebrada el día 23 de febrero de 2022. LA SECRETARIA ACCIDENTAL.	<b>Página</b>	414/2041	
<b>Url De Verificación</b>	<a href="https://portal.dipusevilla.es/vfirmaAytos/code/TP6zbRCB6h6qmKVx8agLkw==">https://portal.dipusevilla.es/vfirmaAytos/code/TP6zbRCB6h6qmKVx8agLkw==</a>			

<b>JUNTA DE ANDALUCÍA</b>	<b>FORMULARIO DE DATOS PARA SU INCORPORACIÓN AL INVENTARIO ANDALUZ DE INSTALACIONES DEPORTIVAS</b>	<b>ANEXO III</b>
		Rev. 04
	<b>5. DATOS ESPACIOS COMPLEMENTARIOS</b>	Hoja 4 de 5

<input type="checkbox"/> <b>6. ESPACIOS COMPLEMENTARIOS DE ZONAS DE REMO Y PIRAGÜISMO</b>			
	5.1.1. Atributos generales	Asociado al espacio/s deportivo/s: <input type="checkbox"/> Compartido con otras instalaciones <b>Estado de uso:</b> <b>Conservación:</b> Año de construcción: Año de remodelación:  <input type="checkbox"/> El espacio complementario es BAJA Fecha de baja: Motivo:	5.1.2. Atributos específicos
			<input type="checkbox"/> Pantalanes <input type="checkbox"/> Torre de jueces <input type="checkbox"/> Hangar de canoas y/o piraguas <input type="checkbox"/> Muelles
<input type="checkbox"/> <b>7. REFUGIOS DE MONTAÑA</b>			
ESPACIO COMPLEMENTARIO	Nombre oficial	5.1.1. Atributos generales	5.1.2. Atributos específicos
		Asociado al espacio/s deportivo/s: <input type="checkbox"/> Compartido con otras instalaciones <b>Estado de uso:</b> <b>Conservación:</b> Año de construcción: Año de remodelación:  <input type="checkbox"/> El espacio complementario es BAJA Fecha de baja: Motivo:	Cota de altura (m) <input type="checkbox"/> Zona de vivac Nº plazas <input type="checkbox"/> Cocina <input type="checkbox"/> Guarda Periodo de apertura
<input type="checkbox"/> <b>8. ESPACIOS COMPLEMENTARIOS DE ZONAS DE CIRCUITOS A MOTOR</b>			
ESPACIO COMPLEMENTARIO	<input type="checkbox"/> Boxes <input type="checkbox"/> Torre de control <input type="checkbox"/> Paddock <input type="checkbox"/> Guardería karts <input type="checkbox"/> Aparcamiento de personal de servicio	5.1.1. Atributos generales	5.1.2. Atributos específicos
		Asociado al espacio/s deportivo/s: <input type="checkbox"/> Compartido con otras instalaciones <b>Estado de uso:</b> <b>Conservación:</b> Año de construcción: Año de remodelación:  <input type="checkbox"/> El espacio complementario es BAJA Fecha de baja: Motivo:	Nº plazas Superficie (m <sup>2</sup> ) <input type="checkbox"/> Electricidad <input type="checkbox"/> Agua potable <input type="checkbox"/> Gasolinera
<input type="checkbox"/> <b>9. PALOMAR</b>			
		5.1.1. Atributos generales	5.1.2. Atributos específicos
		Asociado al espacio/s deportivo/s: <input type="checkbox"/> Compartido con otras instalaciones <b>Estado de uso:</b> <b>Conservación:</b> Año de construcción: Año de remodelación:  <input type="checkbox"/> El espacio complementario es BAJA Fecha de baja: Motivo:	Volumen (m <sup>3</sup> ) Nº palomas/m <sup>3</sup>
<input type="checkbox"/> <b>10. OTROS ESPACIOS COMPLEMENTARIOS</b>			
	Denominación		5.1.2. Atributos específicos
<b>5.1.2.3. OBSERVACIONES</b>			

<b>Código Seguro De Verificación:</b>	TP6zbRCB6h6qmKVx8agLkw==	<b>Estado</b>	<b>Fecha y hora</b>
<b>Firmado Por</b>	Josefa Ganformina Dorantes	Firmado	07/03/2022 10:41:03
<b>Observaciones</b>	DILIGENCIA. Para hacer constar que este documento ha sido APROBADO INICIALMENTE por el Pleno de este Ayuntamiento, en sesión celebrada el día 23 de febrero de 2022. LA SECRETARÍA ACCIDENTAL.	<b>Página</b>	415/2041
<b>Url De Verificación</b>	<a href="https://portal.dipusevilla.es/vfirmaAytos/code/TP6zbRCB6h6qmKVx8agLkw==">https://portal.dipusevilla.es/vfirmaAytos/code/TP6zbRCB6h6qmKVx8agLkw==</a>		



<b>JUNTA DE ANDALUCÍA</b>	<b>FORMULARIO DE DATOS PARA SU INCORPORACIÓN AL INVENTARIO ANDALUZ DE INSTALACIONES DEPORTIVAS</b>	<b>ANEXO III</b>
	<b>5. DATOS ESPACIOS COMPLEMENTARIOS</b>	Rev. 04 Hoja 5 de 5

<b>Código Seguro De Verificación:</b>	TP6zbRCB6h6qmKVx8agLkw==	<b>Estado</b>	<b>Fecha y hora</b>
<b>Firmado Por</b>	Josefa Ganformina Dorantes	Firmado	07/03/2022 10:41:03
<b>Observaciones</b>	DILIGENCIA. Para hacer constar que este documento ha sido APROBADO INICIALMENTE por el Pleno de este Ayuntamiento, en sesión celebrada el día 23 de febrero de 2022. LA SECRETARIA ACCIDENTAL.	<b>Página</b>	416/2041
<b>Url De Verificación</b>	<a href="https://portal.dipusevilla.es/vfirmaAytos/code/TP6zbRCB6h6qmKVx8agLkw==">https://portal.dipusevilla.es/vfirmaAytos/code/TP6zbRCB6h6qmKVx8agLkw==</a>		





## PLAN LOCAL DE INSTALACIONES Y EQUIPAMIENTOS DEPORTIVOS DE LEBRIJA

# ANEXOS

### A.- INSTITUTOS I.E.S. EL FONTANAL



<b>Código Seguro De Verificación:</b>	TP6zbRCB6h6qmKVx8agLkw==	<b>Estado</b>	<b>Fecha y hora</b>
<b>Firmado Por</b>	Josefa Ganformina Dorantes	Firmado	07/03/2022 10:41:03
<b>Observaciones</b>	DILIGENCIA. Para hacer constar que este documento ha sido APROBADO INICIALMENTE por el Pleno de este Ayuntamiento, en sesión celebrada el día 23 de febrero de 2022. LA SECRETARIA ACCIDENTAL.	<b>Página</b>	417/2041
<b>Url De Verificación</b>	<a href="https://portal.dipusevilla.es/vfirmaAytos/code/TP6zbRCB6h6qmKVx8agLkw==">https://portal.dipusevilla.es/vfirmaAytos/code/TP6zbRCB6h6qmKVx8agLkw==</a>		



<b>JUNTA DE ANDALUCÍA</b>	<b>FORMULARIO DE DATOS PARA SU INCORPORACIÓN AL INVENTARIO ANDALUZ DE INSTALACIONES DEPORTIVAS</b>	<b>ANEXO I</b>
		Rev. 04
	<b>3. DATOS GENERALES DE LA INSTALACIÓN</b>	Hoja 1 de 3

**3.1. ATRIBUTOS GENERALES**


<b>1. CÓDIGO</b> (A rellenar por Admón.)		<b>2. NOMBRE OFICIAL DE LA INSTALACIÓN</b>  I.E.S. EL FONTANAL		<b>ESPACIOS DEPORTIVOS Y COMPL.</b> Nº de espacios deportivos: 3 Nº de esp. complementarios: 1	
<b>2. NOMBRE COMÚN O POR LA QUE ES CONOCIDA</b> EL FONTANAL			<b>3. COMPLEJO POLIDEPORTIVO</b> <input type="checkbox"/> Esta instalación forma parte de un complejo deportivo Nombre del complejo:		
<b>4. DIRECCIÓN</b>					
<b>TIPO VÍA</b> Avenida		<b>NOMBRE VÍA</b> <b>ANTONIO CALVO RUIZ</b>		<b>NUMERO</b> <b>17</b>	<b>CALIFICADOR DE NÚMERO</b> 
				<b>CÓDIGO POSTAL</b> <b>41740</b>	
<b>KILÓMETRO EN LA</b>		<b>COMPLEMENTO DE DOMICILIO:</b> Urbanización, residencial,		<b>ENTIDAD DE POBLACIÓN</b>	
<b>5. PROVINCIA</b> SEVILLA		<b>6. MUNICIPIO</b> L E B R I J A		<b>7. ZONA DEPORTIVA</b>	
<b>8. AGRUPACIÓN TERRITORIAL</b> E-7 BAJO GUADALQUIVIR DE SEVILLA		<b>9. NÚCLEO DE POBLACIÓN</b> 27432		<b>10. DISTRITO MUNICIPAL</b> SEVILLA	<b>11. BARRIO</b>
<b>12. EMPLAZAMIENTO EN ESPACIO NATURAL PROTEGIDO</b> <input type="checkbox"/> SI <input checked="" type="checkbox"/> NO			<b>13. LICENCIA DE ACTIVIDAD</b> <input checked="" type="checkbox"/> SI <input type="checkbox"/> NO		
<b>15. LA INSTALACIÓN REUTILIZA O ADAPTA UNA INSTALACIÓN PREVIA</b> <input type="checkbox"/> SI <input checked="" type="checkbox"/> NO			<b>14. INSTALACIÓN INTEGRADA EN EDIFICIO MULTIFUNCIONAL</b> <input type="checkbox"/> SI <input checked="" type="checkbox"/> NO Indicar:		
<b>16. OTROS DATOS</b>					
TELEFONO FIJO 955-83-99-70		TELEFONO MOVIL	FAX	WEB	E-MAIL
<b>17. COORDENADAS UTM (ETRS89)</b>			<b>18. COORDENADAS GEOGRÁFICAS</b>		
X 760702.8098	Y 4090693.3053	Z 54	HUSO 29 Y 30	LONGITUD <u>6° 4' 54.94989"</u> <b>W</b>	LATITUD <u>36° 55' 20.72840"</u> <b>N</b>
<b>19. INSTALACIÓN PLURIMUNICIPAL</b> <input type="checkbox"/>		<b>NO PUBLICAR EN INTERNET</b> <input type="checkbox"/>		<b>20. AÑO INICIO ACTIV.</b> 1.977	<b>21. BAJA</b> <input type="checkbox"/> La instalación es Moti Fecha baja:
<b>22. CENTRO EDUCACIÓN</b> <input checked="" type="checkbox"/> Pertenece a Centro Educativo Tipo de Centro Educativo: Colegio público Nivel de Enseñanza: ENSEÑANZA SECUNDARIA		<b>23. NIVEL DE DOTACIÓN</b> <input checked="" type="checkbox"/> Red Básica <input type="checkbox"/> Red Complementaria <input type="checkbox"/> Red Especial		<b>24. SITUACIÓN INSTALACIÓN</b> <input checked="" type="checkbox"/> Urbana <input type="checkbox"/> Periférica <input type="checkbox"/> No Urbana	
<b>25. ACCESIBILIDAD/SUPRESION DE BARRERAS ARQUITECTÓNICAS</b>					
Persona Usuaría Deportista <input type="checkbox"/> Permite circulación exterior <input type="checkbox"/> Permite la circulación interior <input type="checkbox"/> Tiene vestuarios adaptados (al menos uno) <input checked="" type="checkbox"/> Tiene aseos adaptados (al menos uno)		Persona Usuaría Espectadora <input type="checkbox"/> Permite circulación exterior <input type="checkbox"/> Permite la circulación interior <input checked="" type="checkbox"/> Tiene aseos adaptados (al menos uno)		<input type="checkbox"/> La Instalación ha sido concebida como <input checked="" type="checkbox"/> La instalación se ha adaptado mediante	
<b>26. RÉGIMEN DE ACCESO</b> <input checked="" type="checkbox"/> Libre gratuito <input type="checkbox"/> Libre pagando entrada <input type="checkbox"/> Libre pagando cuota periódica de abono o socio			<input checked="" type="checkbox"/> Restringido a alumnos <input type="checkbox"/> Restringido a residentes <input type="checkbox"/> Restringido a trabajadores o accionistas		<b>27. USUARIOS</b> <input checked="" type="checkbox"/> Escolares <input type="checkbox"/> Deportistas de competición <input type="checkbox"/> Deportistas en general
<b>28. EFICIENCIA ENERGÉTICA</b>					
<b>DISEÑO</b> <input type="checkbox"/> Bioclimático <input type="checkbox"/> Ecoeficiente		<b>TRATAMIENTO DE RESIDUOS</b> <input checked="" type="checkbox"/> Previo a la recogida <input type="checkbox"/> Separación		<b>CALIFICACIÓN ENERGÉTICA DE EDIFICACIONES</b> TIPO DE EDIFICACIÓN CALIFICACIÓN _____ _____ _____ _____ _____	
<b>INSTALACIÓN PROPIA DE ENERGÍA RENOVABLE</b> <input type="checkbox"/> Planta de generación propia Tipo de generador:		<b>GESTIÓN DEL AGUA</b> Superficie regable (m²): <input type="checkbox"/> Sistemas de ahorro			
<b>29. PROTECCIÓN CONTRA INCENDIOS</b> <input checked="" type="checkbox"/> Alumbrado de emergencia <input checked="" type="checkbox"/> Bocas de incendios equipadas <input checked="" type="checkbox"/> Extintores portátiles <input type="checkbox"/> Detección					

<b>Código Seguro De Verificación:</b>	TP6zbrCB6h6qmKVx8agLkw==	<b>Estado</b>	<b>Fecha y hora</b>
<b>Firmado Por</b>	Josefa Ganfornina Dorantes	Firmado	07/03/2022 10:41:03
<b>Observaciones</b>	DILIGENCIA. Para hacer constar que este documento ha sido APROBADO INICIALMENTE por el Pleno de este Ayuntamiento, en sesión celebrada el día 23 de febrero de 2022. LA SECRETARÍA ACCIDENTAL.	<b>Página</b>	418/2041
<b>Url De Verificación</b>	<a href="https://portal.dipusevilla.es/vfirmaAytos/code/TP6zbrCB6h6qmKVx8agLkw==">https://portal.dipusevilla.es/vfirmaAytos/code/TP6zbrCB6h6qmKVx8agLkw==</a>		



<b>JUNTA DE ANDALUCÍA</b>	<b>FORMULARIO DE DATOS PARA SU INCORPORACIÓN AL INVENTARIO ANDALUZ DE INSTALACIONES DEPORTIVAS</b>	<b>ANEXO I</b>
		Rev. 04
	<b>3. DATOS GENERALES DE LA INSTALACIÓN</b>	Hoja 2 de 3

<b>30. PROPIEDAD</b>  Nombre de la persona propietaria: JUNTA DE ANDALUCÍA  <input checked="" type="checkbox"/> Propiedad pública <input type="checkbox"/> Admón. General del Estado  <input checked="" type="checkbox"/> Admón. Autonómica  <input type="checkbox"/> Admón. Local  <input type="checkbox"/> Propiedad privada <input type="checkbox"/> Privados deportivos <input type="checkbox"/> Asociativos  <input type="checkbox"/> Empresas  <input type="checkbox"/> Privados no deportivos <input type="checkbox"/> Educativos  <input type="checkbox"/> Religiosos <input type="checkbox"/> Sociedades Empresariales <input type="checkbox"/> Residenciales <input type="checkbox"/> Turísticos <input type="checkbox"/> Otros	<b>31. GESTIÓN</b>  <input checked="" type="checkbox"/> La persona gestora de la instalación es la misma que la propietaria  Nombre de la persona gestora: JUNTA DE ANDALUCÍA  <input checked="" type="checkbox"/> Gestión pública <input type="checkbox"/> Admón. General del Estado  <input checked="" type="checkbox"/> Admón. Autonómica  <input type="checkbox"/> Admón. Local  <input type="checkbox"/> Gestión privada <input type="checkbox"/> Privada deportiva <input type="checkbox"/> Asociativos  <input type="checkbox"/> Empresas  <input type="checkbox"/> Privada no deportiva <input type="checkbox"/> Educativos  <input type="checkbox"/> Religiosos <input type="checkbox"/> Sociedades Empresariales <input type="checkbox"/> Residenciales <input type="checkbox"/> Turísticos <input type="checkbox"/> Otros
<b>32. Observaciones</b> <ul style="list-style-type: none"> <li>• Remodelación de Vestuarios. (Duchas)</li> <li>• Posibilidad de Techado de pistas deportivas.</li> <li>• Instalación de Sistema de Refrigeración.</li> <li>• Instalación de Sistema de Calefacción.</li> <li>• Mantenimiento de Gimnasio.</li> <li>• Construcción de Almacén para Material Deportivo propio, el existente es una sala reconvertida.</li> <li>• Adecuación de rampa de acceso a Pista Polideportiva.</li> <li>• Pintura en general.</li> </ul>	

<b>Código Seguro De Verificación:</b>	TP6zbRCB6h6qmKVx8agLkw==	<b>Estado</b>	<b>Fecha y hora</b>	
<b>Firmado Por</b>	Josefa Ganformina Dorantes	Firmado	07/03/2022 10:41:03	
<b>Observaciones</b>	DILIGENCIA. Para hacer constar que este documento ha sido APROBADO INICIALMENTE por el Pleno de este Ayuntamiento, en sesión celebrada el día 23 de febrero de 2022. LA SECRETARIA ACCIDENTAL.	<b>Página</b>	419/2041	
<b>Url De Verificación</b>	<a href="https://portal.dipusevilla.es/vfirmaAytos/code/TP6zbRCB6h6qmKVx8agLkw==">https://portal.dipusevilla.es/vfirmaAytos/code/TP6zbRCB6h6qmKVx8agLkw==</a>			

<b>JUNTA DE ANDALUCÍA</b>	<b>FORMULARIO DE DATOS PARA SU INCORPORACIÓN AL INVENTARIO ANDALUZ DE INSTALACIONES DEPORTIVAS</b>	<b>ANEXO I</b>
		Rev. 04
	<b>3. DATOS GENERALES DE LA INSTALACIÓN</b>	Hoja 3 de 3

### 3.2. SERVICIOS AUXILIARES

<b>1. MOVILIDAD</b>	
<input checked="" type="checkbox"/> Transporte colectivo (estación o parada de transporte colectivo en las inmediaciones de la instalación) <input type="checkbox"/> Integración de un Centro de carácter sociocultural o comercial <input checked="" type="checkbox"/> Aparcamiento (propio o en las inmediaciones) <input type="checkbox"/> Servicio público de                      Indicar distancia a punto de servicio más <input type="checkbox"/> Aparcamiento de bicicletas	
<b>2. TERMAL</b>	
<input type="checkbox"/> Sauna <input type="checkbox"/> Hidromasaje <input type="checkbox"/> Baño turco <input type="checkbox"/> Ducha ciclónica	
<b>3. SERVICIOS GENERALES</b>	
<input type="checkbox"/> Bar <input type="checkbox"/> Restaurante <input type="checkbox"/> Residencia deportiva. Número de camas: <input type="checkbox"/> Zona Infantil <input type="checkbox"/> Servicios comerciales <input checked="" type="checkbox"/> Control de acceso	<input checked="" type="checkbox"/> Oficinas <input type="checkbox"/> Salón de actos <input checked="" type="checkbox"/> Sala de lectura <input type="checkbox"/> Sala de exposiciones <input type="checkbox"/> Aula de formación
<b>4. SALUD Y ESTÉTICA</b>	
<input type="checkbox"/> Centro Médico <input type="checkbox"/> Enfermería <input type="checkbox"/> Desfibrilador permanente <input type="checkbox"/> Conexión 112	<input type="checkbox"/> Peluquería <input type="checkbox"/> Estética <input type="checkbox"/> Fisioterapia <input type="checkbox"/> Masaje
<b>5. SERVICIOS DE MANTENIMIENTO</b>	
<input checked="" type="checkbox"/> Almacén general <input type="checkbox"/> Taller de mantenimiento	
<b>6. OTROS</b>	


<b>Código Seguro De Verificación:</b>	TP6zbRCB6h6qmKVx8agLkw==	<b>Estado</b>	<b>Fecha y hora</b>
<b>Firmado Por</b>	Josefa Ganformina Dorantes	Firmado	07/03/2022 10:41:03
<b>Observaciones</b>	DILIGENCIA. Para hacer constar que este documento ha sido APROBADO INICIALMENTE por el Pleno de este Ayuntamiento, en sesión celebrada el día 23 de febrero de 2022. LA SECRETARIA ACCIDENTAL.	<b>Página</b>	420/2041
<b>Url De Verificación</b>	<a href="https://portal.dipusevilla.es/vfirmaAytos/code/TP6zbRCB6h6qmKVx8agLkw==">https://portal.dipusevilla.es/vfirmaAytos/code/TP6zbRCB6h6qmKVx8agLkw==</a>		



<b>JUNTA DE ANDALUCÍA</b>	<b>FORMULARIO DE DATOS PARA SU INCORPORACIÓN AL INVENTARIO ANDALUZ DE INSTALACIONES DEPORTIVAS</b>	<b>ANEXO II</b>
		Rev. 04
	<b>4. DATOS DE LOS ESPACIOS DEPORTIVOS</b>	Hoja 1 de 8

**4.1. ATRIBUTOS GENERALES (a rellenar por cada espacio deportivo)**

<b>1. CLASE DE ESPACIO DEPORTIVO</b>  <b>ESPACIO CONVENCIONAL</b>		<b>2. ACTIVIDAD DEPORTIVA PRINCIPAL</b>  <b>BALONCESTO</b>		<b>3. OTRAS ACTIVIDADES</b>	
<b>4. CERRAMIENTO</b> <input checked="" type="checkbox"/> Espacio abierto <input checked="" type="checkbox"/> Aire libre (no dispone de cubierta) <input type="checkbox"/> Cerramiento estacional (temporadas) <input type="checkbox"/> Sólo cubierto (con abertura lateral) <input type="checkbox"/> Recinto cerrado <input type="checkbox"/> Cerrado fijo (cerramiento tradicional) <input type="checkbox"/> Cubierta móvil <input type="checkbox"/> Cerramiento textil		<b>5. ESTADO DE USO</b> <input checked="" type="checkbox"/> En uso <input checked="" type="checkbox"/> Normal <input type="checkbox"/> Estacional <input type="checkbox"/> Fuera de uso <input type="checkbox"/> En construcción <input type="checkbox"/> En remodelación <input type="checkbox"/> Fuera de uso		<b>6. ILUMINACIÓN (USO NOCTURNO)</b> <input type="checkbox"/> Permite el uso <input type="checkbox"/> Permite competición <input type="checkbox"/> Permite entrenamientos <input checked="" type="checkbox"/> No permite el uso nocturno <input checked="" type="checkbox"/> No hay iluminación <input type="checkbox"/> Es parcial o insuficiente	
<b>7. PAVIMENTO</b> (sobre el que se desarrolla la actividad deportiva) <input type="checkbox"/> Natural. <input type="checkbox"/> Madera. <input type="checkbox"/> Hierba artificial. <input type="checkbox"/> Sintéticos. <input type="checkbox"/> Metálicos. <input checked="" type="checkbox"/> Hormigones y aglomerados. Hormigón con tratamiento superficial  <input type="checkbox"/> Baldosas y similar. <input type="checkbox"/> Otros pavimentos.			<b>8. CONSERVACIÓN DEL PAVIMENTO</b> <input checked="" type="checkbox"/> Permite la práctica deportiva <input checked="" type="checkbox"/> Bueno <input type="checkbox"/> Regular <input type="checkbox"/> No permite la práctica deportiva <input type="checkbox"/> Mal estado <input type="checkbox"/> Inservible		
<b>9. AÑO CONSTRUCCIÓN</b> 1974	<b>10. AÑO REMODELACIÓN</b> 1999	<b>11. ALTURA LIBRE</b> metros		<b>14. BAJA</b> <input type="checkbox"/> El espacio deportivo es BAJA      Fecha de baja:	
<b>12. SISTEMA DE CALEFACCIÓN</b> <input type="checkbox"/> Posee sistema de calefacción		<b>13. SISTEMA DE CLIMATIZACIÓN</b> <input type="checkbox"/> Posee sistema de		Motivo:	
<b>15. OBSERVACIONES</b>  SE RECOMIENDA TECHADO					

<b>Código Seguro De Verificación:</b>	TP6zbRCB6h6qmKVx8agLkw==	<b>Estado</b>	<b>Fecha y hora</b>	
<b>Firmado Por</b>	Josefa Ganformina Dorantes	Firmado	07/03/2022 10:41:03	
<b>Observaciones</b>	DILIGENCIA. Para hacer constar que este documento ha sido APROBADO INICIALMENTE por el Pleno de este Ayuntamiento, en sesión celebrada el día 23 de febrero de 2022. LA SECRETARIA ACCIDENTAL.	<b>Página</b>	421/2041	
<b>Url De Verificación</b>	<a href="https://portal.dipusevilla.es/vfirmaAytos/code/TP6zbRCB6h6qmKVx8agLkw==">https://portal.dipusevilla.es/vfirmaAytos/code/TP6zbRCB6h6qmKVx8agLkw==</a>			

<b>JUNTA DE ANDALUCÍA</b>	<b>FORMULARIO DE DATOS PARA SU INCORPORACIÓN AL INVENTARIO ANDALUZ DE INSTALACIONES DEPORTIVAS</b>	<b>ANEXO II</b>
		Rev. 04
	<b>4. DATOS DE LOS ESPACIOS DEPORTIVOS</b>	Hoja 2 de 8

#### 4.2. ESPACIOS CONVENCIONALES Y SUS ATRIBUTOS ESPECÍFICOS


<b>1. PISTAS</b> (normalmente no exceden los 1500 m <sup>2</sup> de superficie)				
<b>1. PISTAS POLIDEPORTIVAS</b>	<input checked="" type="checkbox"/> Pista polideportiva de 400 m <sup>2</sup> hasta 800 m <sup>2</sup> de superficie. <input type="checkbox"/> Pista polideportiva de 800 m <sup>2</sup> hasta 1000 m <sup>2</sup> de superficie. <input type="checkbox"/> Pista polideportiva de 1000 m <sup>2</sup> o mayor superficie.	<b>2. PISTAS ESPECIALIZADAS Y OTRAS PISTAS</b>	<input type="checkbox"/> Pista de tenis (Sup. ≥400 m <sup>2</sup> ) <input type="checkbox"/> Pista de hielo (Sup. ≥400 m <sup>2</sup> ) <input type="checkbox"/> Pista de petanca (Sup. ≥20 m <sup>2</sup> ) <input type="checkbox"/> Otras pistas (Sup. ≥400 m <sup>2</sup> ) <input type="checkbox"/> Otras pistas (Sup. <400 m <sup>2</sup> )	Atributos específicos Largo (m): 40 Ancho (m): 20 Superficie (m <sup>2</sup> ): 800 Orientación eje longitudinal: SUROESTE
<b>2. PISTAS CON PARED</b> (disponen de una o varias paredes de altura igual o superior a 2 m y que se utilizan para el desarrollo de la actividad)				
<b>1. PISTAS POLIDEPORTIVAS CON FRONTÓN</b>	<input type="checkbox"/> Pista polideportiva de 400 m <sup>2</sup> hasta 800 m <sup>2</sup> con frontón. <input type="checkbox"/> Pista polideportiva de 800 m <sup>2</sup> hasta 1000 m <sup>2</sup> con frontón. <input type="checkbox"/> Pista polideportiva de 800 m <sup>2</sup> o mayor superficie con frontón.	<b>2. FRONTONES Y OTRAS PISTAS DE PARED</b>	<input type="checkbox"/> Frontón (Sup. ≥200 m <sup>2</sup> ) <input type="checkbox"/> Padel (Sup. ≥150 m <sup>2</sup> ) <input type="checkbox"/> Squash (Sup. ≥50 m <sup>2</sup> ) <input type="checkbox"/> Trinquete (Sup. ≥200 m <sup>2</sup> ) <input type="checkbox"/> Otras pistas (Sup. ≥400 m <sup>2</sup> ) <input type="checkbox"/> Otras pistas (Sup. <400 m <sup>2</sup> )	Atributos específicos Largo (m): Ancho (m): Altura pared (m): Superficie (m <sup>2</sup> ): Número de paredes: Orientación eje longitudinal:
<b>3. CAMPOS</b> (normalmente la superficie supera los 1500 m <sup>2</sup> )				
<b>1. CAMPOS POLIDEPORTIVOS</b>	<input type="checkbox"/> Campo polideportivo de 2000 m <sup>2</sup> hasta 4000 m <sup>2</sup> de superficie. <input type="checkbox"/> Campo polideportivo de 4000 m <sup>2</sup> hasta 8000 m <sup>2</sup> de superficie. <input type="checkbox"/> Campo polideportivo de 8000 m <sup>2</sup> o mayor superficie	<b>2. CAMPOS ESPECIALIZADOS Y OTROS CAMPOS</b>	<input type="checkbox"/> Campo de fútbol (sup. mín. 4000 m <sup>2</sup> ) <input type="checkbox"/> Campo de fútbol-7 (sup. mín. 1500 m <sup>2</sup> ) <input type="checkbox"/> Campo de rugby (sup. mín. 4000 m <sup>2</sup> ) <input type="checkbox"/> Campo de hockey (sup. mín. 4000 m <sup>2</sup> ) <input type="checkbox"/> Campo de béisbol (sup. mín. 4000 m <sup>2</sup> ) <input type="checkbox"/> Campo de softbol (sup. mín. 1500 m <sup>2</sup> ) <input type="checkbox"/> Zona de lanzamiento de atletismo (campo interior pista de atletismo, mín. 2000 m <sup>2</sup> ) <input type="checkbox"/> Otros campos (sup. ≥2000 m <sup>2</sup> ) <input type="checkbox"/> Otros campos (sup. <2000 m <sup>2</sup> )	Atributos específicos Tipo de Césped <input type="checkbox"/> Natural <input type="checkbox"/> Artificial Largo (m): Ancho (m): Superficie (m <sup>2</sup> ): Superficie regable: Orientación eje longitudinal:
<b>4. ESPACIOS LONGITUDINALES</b> (la longitud predomina sobre el ancho)				
<b>1. ESPACIOS LONGITUDINALES DE ATLETISMO</b>	<input type="checkbox"/> Pista de atletismo de 400 m. <input type="checkbox"/> Pista de atletismo de 300 m. <input type="checkbox"/> Pista de atletismo de 200 m. <input type="checkbox"/> Otras pistas atletismo, mín. de 100 m. <input type="checkbox"/> Recta carreras de atletismo (mín. 50m). <input type="checkbox"/> Recta de saltos: longitud, triple y pértiga (mínimo 40 m). <input type="checkbox"/> Zona de salto de altura (mínimo 40 m).	<b>2. OTROS ESPACIOS LONGITUDINALES</b>	<input type="checkbox"/> Velódromo (Sup. <200 m). <input type="checkbox"/> Patinódromo (Sup. <200 m). <input type="checkbox"/> Anillo de hielo (Sup. <200 m). <input type="checkbox"/> Otros espacios longitudinales (Sup. ≥100m).	Atributos específicos Largo (m): Ancho (m): Superficie (m <sup>2</sup> ): Número de calles: Orientación eje longitudinal:
<b>5. VASOS DE PISCINA</b>				
<b>1. VASOS DEPORTIVOS</b>	<input type="checkbox"/> Vaso deportivo de 25 m. <input type="checkbox"/> Vaso deportivo de 33 m. <input type="checkbox"/> Vaso deportivo de 50 m.	<b>2. OTROS VASOS</b>	<input type="checkbox"/> Vaso de enseñanza. <input type="checkbox"/> Vaso recreativo. <input type="checkbox"/> Vaso hidromasaje. <input type="checkbox"/> Vaso de chapoteo. <input type="checkbox"/> Otros vasos (Sup. ≥50 m <sup>2</sup> ). <input type="checkbox"/> Otros vasos (Sup. <50 m <sup>2</sup> ).	Atributos específicos Largo (m): Ancho (m): Profundidad máxima (m): Profundidad mínima (m): Pendiente del suelo: Número de calles: Superficie (m <sup>2</sup> ): <b>Rebosadero del vaso:</b> <b>Accesibilidad al vaso:</b> Orientación eje longitudinal: <b>Pavimento recinto vasos:</b> Sistema calentamiento agua: Fuente de energía: Sistema tratamiento agua:
<b>6. SALAS</b> (recinto cerrado sin los requerimientos dimensionales de las pistas, por lo que pueden ser irregulares o incluso tener columnas, etc...)				

<b>Código Seguro De Verificación:</b>	TP6zbRCB6h6qmKVx8agLkw==	<b>Estado</b>	<b>Fecha y hora</b>
<b>Firmado Por</b>	Josefa Ganformina Dorantes	Firmado	07/03/2022 10:41:03
<b>Observaciones</b>	DILIGENCIA. Para hacer constar que este documento ha sido APROBADO INICIALMENTE por el Pleno de este Ayuntamiento, en sesión celebrada el día 23 de febrero de 2022. LA SECRETARÍA ACCIDENTAL.	<b>Página</b>	422/2041
<b>Url De Verificación</b>	<a href="https://portal.dipusevilla.es/vfirmaAytos/code/TP6zbRCB6h6qmKVx8agLkw==">https://portal.dipusevilla.es/vfirmaAytos/code/TP6zbRCB6h6qmKVx8agLkw==</a>		



<b>JUNTA DE ANDALUCIA</b>	<b>FORMULARIO DE DATOS PARA SU INCORPORACIÓN AL INVENTARIO ANDALUZ DE INSTALACIONES DEPORTIVAS</b>	<b>ANEXO II</b>
		Rev. 04
	<b>4. DATOS DE LOS ESPACIOS DEPORTIVOS</b>	Hoja 3 de 8

1. SALAS POLIVALENTES	<input type="checkbox"/> Sala polivalente de 100 hasta 200 m <sup>2</sup> <input type="checkbox"/> Sala polivalente de 200 hasta 300 m <sup>2</sup> <input type="checkbox"/> Sala polivalente de 300 a mayor sup.	2. SALAS ESPECIALIZADAS Y OTRAS SALAS	<input type="checkbox"/> Sala equipada. <input type="checkbox"/> Sala de artes marciales. <input type="checkbox"/> Sala de esgrima. <input type="checkbox"/> Sala de tiro con arco. <input type="checkbox"/> Sala de tiro de precisión. <input type="checkbox"/> Sala especializada. <input type="checkbox"/> Otras salas (Sup. <50 m <sup>2</sup> ). <input type="checkbox"/> Otras salas (Sup. ≥ 50 m <sup>2</sup> ).	Atributos específicos	Largo (m): Ancho (m): Superficie (m <sup>2</sup> ): Altura de la sala: Orientación eje longitudinal:
<b>7. OBSERVACIONES</b>					
SE RECOMIENDA TECHADO					

<b>Código Seguro De Verificación:</b>	TP6zbRCB6h6qmKVx8agLkw==	<b>Estado</b>	<b>Fecha y hora</b>	
<b>Firmado Por</b>	Josefa Ganformina Dorantes	Firmado	07/03/2022 10:41:03	
<b>Observaciones</b>	DILIGENCIA. Para hacer constar que este documento ha sido APROBADO INICIALMENTE por el Pleno de este Ayuntamiento, en sesión celebrada el día 23 de febrero de 2022. LA SECRETARIA ACCIDENTAL.	<b>Página</b>	423/2041	
<b>Url De Verificación</b>	<a href="https://portal.dipusevilla.es/vfirmaAytos/code/TP6zbRCB6h6qmKVx8agLkw==">https://portal.dipusevilla.es/vfirmaAytos/code/TP6zbRCB6h6qmKVx8agLkw==</a>			

#### 4.3. ESPACIOS SINGULARES Y SUS ATRIBUTOS ESPECÍFICOS

CAMPO DE JUEGO	<input type="checkbox"/> Campos de golf (al menos 9 hoyos, de par 3,4 o 5). <input type="checkbox"/> Pitch and putt. <input type="checkbox"/> Campo de golf rústico. <input type="checkbox"/> Otros campos de golf.	ZONA DE PRÁCTICAS	<input type="checkbox"/> Campo de prácticas. <input type="checkbox"/> Zona de <i>approach</i> . <input type="checkbox"/> Zona de pateo (patting-green).	Atributos específicos	Número de hoyos Longitud (m) Par del campo Superficie (m <sup>2</sup> ) Superficie Regable (m <sup>2</sup> ):
	<b>2. CIRCUITOS DE MOTOR</b> <input type="checkbox"/> Circuito de velocidad (L ≥ 2000 m) <input type="checkbox"/> Circuito de karts (L ≥ 200 m) <input type="checkbox"/> Circuito de motocross (L ≥ 500 m) <input type="checkbox"/> Otros circuitos de motor			Atributos específicos	Longitud del recorrido (m) Nº curvas derecha e izquierda: / Anchura de la pista (m) Parrilla de salida/nº pilotos /
	<b>3. CIRCUITO DE CARRERA A PIE</b> Circuito de carrera a pie. <input type="checkbox"/>			Atributos específicos	Longitud del recorrido (m) Estaciones de ejercicio.
	<b>4. CIRCUITO DE BICICLETA</b> <input type="checkbox"/> Circuito de bicicleta (circuito cerrado). <input type="checkbox"/> Carril-bici.			Atributos específicos	Longitud del tramo (m) Longitud total (m)
	<b>5. CANAL DE REMO Y PIRAGÜISMO</b> <input type="checkbox"/> Canal aguas tranquilas. <input type="checkbox"/> Canal aguas bravas.			Atributos específicos	Longitud del tramo (m) Profundidad (m) Nº calles Desnivel
	<b>6. ZONAS DE DEPORTE DE INVIERNO</b> <input type="checkbox"/> Trampolín de saltos. <input type="checkbox"/> Pista de esquí. <input type="checkbox"/> Pista de esquí de fondo. <input type="checkbox"/> Parque de snowboard. <input type="checkbox"/> Circuito de fondo y tiro. <input type="checkbox"/> Otras zonas.			Atributos específicos	Altura (m) –solo para trampolín-Desnivel Dificultad –solo para esquí- Longitud (m) <input type="checkbox"/> Nieve artificial Denominación pista
	<b>7. ESPACIOS DE HÍPICA</b> <input type="checkbox"/> Pista de carreras hípicas. <input type="checkbox"/> Pista de concurso. <input type="checkbox"/> Picadero. <input type="checkbox"/> Pista de ensayo. <input type="checkbox"/> Pista de saltos. <input type="checkbox"/> Campo de polo. <input type="checkbox"/> Otras pistas.			Atributos específicos	Longitud (m) Ancho (m) Superficie (m <sup>2</sup> )
	<b>8. ESTRUCTURAS ARTIFICIALES DE ESCALADA</b> Estructuras artificiales construidas para la práctica de deportes de montaña y escalada. Las zonas naturales equipadas para esta actividad se consideran áreas de actividad. <input type="checkbox"/> Muro de escalada. <input type="checkbox"/> Bulder (altura menor a 3 m).			Atributos específicos	Altura máxima (m) Superficie de escalada (m <sup>2</sup> ) <input type="checkbox"/> Presas Material
	<b>9. PISTAS DE MONOPATÍN Y PATÍN LÍNEA</b> <input type="checkbox"/> Pista monopatín y patín en línea. <input type="checkbox"/> Circuito monopatín y patín en línea. <input type="checkbox"/> Campo monopatín y patín en línea (skate park...).			Atributos específicos	Longitud –solo circuitos- <input type="checkbox"/> Estructura en U (half pipe) Superficie (m <sup>2</sup> )
	<b>10. PISTAS DE MODELISMO</b> <input type="checkbox"/> Circuito de automodelismo. <input type="checkbox"/> Campo de aeromodelismo. <input type="checkbox"/> Otras zonas de modalismo.			Atributos específicos	Longitud (m) Diámetro (si es circular): (m) Ancho (m)


Código Seguro De Verificación:	TP6zbrCB6h6qmKVx8agLkw==	Estado	Fecha y hora
Firmado Por	Josefa Ganfornina Dorantes	Firmado	07/03/2022 10:41:03
Observaciones	DILIGENCIA. Para hacer constar que este documento ha sido APROBADO INICIALMENTE por el Pleno de este Ayuntamiento, en sesión celebrada el día 23 de febrero de 2022. LA SECRETARÍA ACCIDENTAL.	Página	424/2041
Url De Verificación	<a href="https://portal.dipusevilla.es/vfirmaAytos/code/TP6zbrCB6h6qmKVx8agLkw==">https://portal.dipusevilla.es/vfirmaAytos/code/TP6zbrCB6h6qmKVx8agLkw==</a>		





<b>JUNTA DE ANDALUCÍA</b>	<b>FORMULARIO DE DATOS PARA SU INCORPORACIÓN AL INVENTARIO ANDALUZ DE INSTALACIONES DEPORTIVAS</b>	<b>ANEXO II</b>
		Rev. 04
	<b>4. DATOS DE LOS ESPACIOS DEPORTIVOS</b>	Hoja 5 de 8

<b>11. CAMPOS DE TIRO</b> <input type="checkbox"/> Campo de tiro vuelo. <input type="checkbox"/> Campo de tiro de precisión. <input type="checkbox"/> Campo de tiro al plato. <input type="checkbox"/> Campo de tiro con arco. <input type="checkbox"/> Otros campos de tiro.	Atributos específicos	Longitud (m) Superficie (m²) Nº de puestos
<b>12. ZONAS DE JUEGOS POPULARES O/Y TRADICIONALES</b> <input type="checkbox"/> Pista calva. <input type="checkbox"/> Pista de tanga. <input type="checkbox"/> Pista de lanzamiento de barra castellana. <input type="checkbox"/> Pista de lanzamiento de barra aragonesa. <input type="checkbox"/> Corro de lucha. <input type="checkbox"/> Carril de Bolos Huertanos. <input type="checkbox"/> Campo de bolos Cartagenero. <input type="checkbox"/> Bolera. <input type="checkbox"/> Campo de billar romano. <input type="checkbox"/> Campo de llave (chave). <input type="checkbox"/> Otras zonas de juegos populares. Indicar:	Atributos específicos	Largo (m) Ancho (m) Superficie (m²) Diámetro (en el caso de que sean circulares) (m)
<b>13. OTROS ESPACIOS SINGULARES</b> <input type="checkbox"/> Campo de minigolf. <input type="checkbox"/> Pista de bowling. <input type="checkbox"/> Campo de casting. <input type="checkbox"/> Remo en banco fijo (con balsa). <input type="checkbox"/> Otros espacios singulares. Indicar:	Atributos específicos	Superficie (m²) Nº de puestos
<b>14. OBSERVACIONES</b>		


<b>Código Seguro De Verificación:</b>	TP6zbRCB6h6qmKVx8agLkw==	<b>Estado</b>	<b>Fecha y hora</b>	
<b>Firmado Por</b>	Josefa Ganformina Dorantes	Firmado	07/03/2022 10:41:03	
<b>Observaciones</b>	DILIGENCIA. Para hacer constar que este documento ha sido APROBADO INICIALMENTE por el Pleno de este Ayuntamiento, en sesión celebrada el día 23 de febrero de 2022. LA SECRETARIA ACCIDENTAL.	<b>Página</b>	425/2041	
<b>Url De Verificación</b>	<a href="https://portal.dipusevilla.es/vfirmaAytos/code/TP6zbRCB6h6qmKVx8agLkw==">https://portal.dipusevilla.es/vfirmaAytos/code/TP6zbRCB6h6qmKVx8agLkw==</a>			

<b>JUNTA DE ANDALUCÍA</b>	<b>FORMULARIO DE DATOS PARA SU INCORPORACIÓN AL INVENTARIO ANDALUZ DE INSTALACIONES DEPORTIVAS</b>	<b>ANEXO II</b>
		Rev. 04
	<b>4. DATOS DE LOS ESPACIOS DEPORTIVOS</b>	Hoja 6 de 8

#### 4.4. ÁREAS DE ACTIVIDAD Y SUS ATRIBUTOS ESPECÍFICOS

##### 4.4.1. ÁREAS TERRESTRES


<b>1. ESCALADA</b> <input type="checkbox"/> Zona de escalada	Atributos específicos	Desnivel (altura en metros): Número de vías: <input type="checkbox"/> Señalización <input type="checkbox"/> Equipadas
<b>2. VÍAS FERRATAS</b> (recorrido por espacios rocosos con elementos de progresión) <input type="checkbox"/> Vía ferrata	Atributos específicos	Desnivel (m) <input type="checkbox"/> Señalización <input type="checkbox"/> Equipadas
<b>3. RUTA ECUESTRE</b> <input type="checkbox"/> Ruta ecuestre	Atributos específicos	Longitud (m) <input type="checkbox"/> Señalización
<b>4. CAMPO DE RECORRIDO DE TIRO Y DE CAZA</b> (cotos de caza) <input type="checkbox"/> Campo de tiro y caza	Atributos específicos	Superficie (m <sup>2</sup> )
<b>5. CAVIDADES</b> <input type="checkbox"/> Simas <input type="checkbox"/> Cuevas	Atributos específicos	Desnivel <input type="checkbox"/> Turísticas Longitud (m) <input type="checkbox"/> Mapa topográfico <input type="checkbox"/> Tramos subacuáticos
<b>6. VÍAS VERDES Y CAMINOS NATURALES</b> <input type="checkbox"/> Vía verde <input type="checkbox"/> Camino de siga <input type="checkbox"/> Otros caminos naturales (históricos, cañadas, rural, etc...)	Atributos específicos	Longitud del tramo principal (m) <input type="checkbox"/> Señalización
<b>7. SENDEROS</b> (GR, PR, locales, urbanos, etc...) <input type="checkbox"/> Gran recorrido (GR) <input type="checkbox"/> Pequeño recorrido (PR) <input type="checkbox"/> Sendero Local (SL) <input type="checkbox"/> Sendero Urbano (SU)	Atributos específicos	Longitud del tramo municipal (m)
<b>8. ACTIVIDAD FÍSICO-DEPORTIVA EN PLAYAS Y RÍOS</b> <input type="checkbox"/> Playas naturales <input type="checkbox"/> Playas artificiales <input type="checkbox"/> Ríos y lagos	Atributos específicos	<input type="checkbox"/> Límite de la zona de baño recomendada <input type="checkbox"/> Equipamientos para juegos deportivos <input type="checkbox"/> Zona delimitada de varada
<b>9. ITINERARIOS DE BICICLETAS DE MONTAÑA</b> <input type="checkbox"/> Itinerario de bicicleta de montaña	Atributos específicos	Longitud (m) <input type="checkbox"/> Señalización
<b>10. OTRAS ÁREAS TERRESTRES</b> <input type="checkbox"/> Otras áreas terrestres	Atributos específicos	Denominación

<b>Código Seguro De Verificación:</b>	TP6zbRCB6h6qmKVx8agLkw==	<b>Estado</b>	<b>Fecha y hora</b>	
<b>Firmado Por</b>	Josefa Ganformina Dorantes	Firmado	07/03/2022 10:41:03	
<b>Observaciones</b>	DILIGENCIA. Para hacer constar que este documento ha sido APROBADO INICIALMENTE por el Pleno de este Ayuntamiento, en sesión celebrada el día 23 de febrero de 2022. LA SECRETARÍA ACCIDENTAL.	<b>Página</b>	426/2041	
<b>Url De Verificación</b>	<a href="https://portal.dipusevilla.es/vfirmaAytos/code/TP6zbRCB6h6qmKVx8agLkw==">https://portal.dipusevilla.es/vfirmaAytos/code/TP6zbRCB6h6qmKVx8agLkw==</a>			

<b>JUNTA DE ANDALUCÍA</b>	<b>FORMULARIO DE DATOS PARA SU INCORPORACIÓN AL INVENTARIO ANDALUZ DE INSTALACIONES DEPORTIVAS</b>	<b>ANEXO II</b>
		Rev. 04
	<b>4. DATOS DE LOS ESPACIOS DEPORTIVOS</b>	Hoja 7 de 8

#### 4.4.2. ÁREAS AÉREAS

<b>1. VUELOS</b> <input type="checkbox"/> Zona de vuelo a motor <input type="checkbox"/> Zona de vuelo aerostático <input type="checkbox"/> Zona de vuelo sin motor	Atributos específicos	Coord. despegue <input type="checkbox"/> Rampa despegue Coord. aterrizaje Sup. aterrizaje (m <sup>2</sup> ) Longitud máx. (m) <input type="checkbox"/> Señalización
<b>2. PARACAIDISMO</b> <input type="checkbox"/> Zona de paracaidismo	Atributos específicos	<input type="checkbox"/> Señalización Sup. aterrizaje (m <sup>2</sup> )
<b>3. COLOMBÓDROMO</b> <input type="checkbox"/> Campo de entrenamiento	Atributos específicos	Radio (m) <input type="checkbox"/> Sistemas audiovisuales
<b>4. OTRAS ÁREAS AÉREAS</b> <input type="checkbox"/> Otras áreas aéreas	Atributos específicos	Denominación

<b>Código Seguro De Verificación:</b>	TP6zbRCB6h6qmKVx8agLkw==	<b>Estado</b>	<b>Fecha y hora</b>	
<b>Firmado Por</b>	Josefa Ganformina Dorantes	Firmado	07/03/2022 10:41:03	
<b>Observaciones</b>	DILIGENCIA. Para hacer constar que este documento ha sido APROBADO INICIALMENTE por el Pleno de este Ayuntamiento, en sesión celebrada el día 23 de febrero de 2022. LA SECRETARIA ACCIDENTAL.	<b>Página</b>	427/2041	
<b>Url De Verificación</b>	<a href="https://portal.dipusevilla.es/vfirmaAytos/code/TP6zbRCB6h6qmKVx8agLkw==">https://portal.dipusevilla.es/vfirmaAytos/code/TP6zbRCB6h6qmKVx8agLkw==</a>			

<b>JUNTA DE ANDALUCÍA</b>	<b>FORMULARIO DE DATOS PARA SU INCORPORACIÓN AL INVENTARIO ANDALUZ DE INSTALACIONES DEPORTIVAS</b>	<b>ANEXO II</b>
		Rev. 04
	<b>4. DATOS DE LOS ESPACIOS DEPORTIVOS</b>	Hoja 8 de 8

#### 4.4.3. AREAS ACUÁTICAS

<b>1. VELA</b> <input type="checkbox"/> Zona acuática de vela	Atributos específicos	<input type="checkbox"/> Señalización
<b>2. BARRANCOS</b> <input type="checkbox"/> Itinerario en barranco	Atributos específicos	Denominación <input type="checkbox"/> Rápeles Desnivel (m) <input type="checkbox"/> Señalización Longitud (m) <input type="checkbox"/> Sifones <input type="checkbox"/> Caudal permanente de agua <input type="checkbox"/> Equipadas
<b>3. ACTIVIDADES A MOTOR</b> <input type="checkbox"/> Zona acuática de actividades a motor	Atributos específicos	<input type="checkbox"/> Señalización
<b>4. ACTIVIDAD SUBACUÁTICA</b> (se pueden desarrollar en lagos, presas, embalses, ríos y mar) <input type="checkbox"/> Zona de pesca submarina <input type="checkbox"/> Zona de inmersión <input type="checkbox"/> Otras zonas de actividades subacuáticas	Atributos específicos	<input type="checkbox"/> Señalización
<b>5. SURF</b> <input type="checkbox"/> Zona de surf	Atributos específicos	<input type="checkbox"/> Señalización
<b>6. ESQUÍ ACUÁTICO</b> <input type="checkbox"/> Zona de esquí acuático	Atributos específicos	<input type="checkbox"/> Señalización Longitud (m)
<b>7. REMO Y PIRAGÜISMO</b> <input type="checkbox"/> Remo en aguas tranquilas <input type="checkbox"/> Piragüismo en aguas tranquilas <input type="checkbox"/> Piragüismo en aguas bravas	Atributos específicos	<input type="checkbox"/> Señalización Longitud (m)
<b>8. OTRAS ÁREAS ACUÁTICAS</b> <input type="checkbox"/> Otras áreas acuáticas	Atributos específicos	Denominación

#### 4.4.4. OBSERVACIONES

--	--


<b>Código Seguro De Verificación:</b>	TP6zbRCB6h6qmKVx8agLkw==	<b>Estado</b>	Fecha y hora
<b>Firmado Por</b>	Josefa Ganformina Dorantes	Firmado	07/03/2022 10:41:03
<b>Observaciones</b>	DILIGENCIA. Para hacer constar que este documento ha sido APROBADO INICIALMENTE por el Pleno de este Ayuntamiento, en sesión celebrada el día 23 de febrero de 2022. LA SECRETARIA ACCIDENTAL.	<b>Página</b>	428/2041
<b>Url De Verificación</b>	<a href="https://portal.dipusevilla.es/vfirmaAytos/code/TP6zbRCB6h6qmKVx8agLkw==">https://portal.dipusevilla.es/vfirmaAytos/code/TP6zbRCB6h6qmKVx8agLkw==</a>		



<b>JUNTA DE ANDALUCÍA</b>	<b>FORMULARIO DE DATOS PARA SU INCORPORACIÓN AL INVENTARIO ANDALUZ DE INSTALACIONES DEPORTIVAS</b>	<b>ANEXO II</b>
		Rev. 04
	<b>4. DATOS DE LOS ESPACIOS DEPORTIVOS</b>	Hoja 1 de 8

**4.1. ATRIBUTOS GENERALES (a rellenar por cada espacio deportivo)**


<b>1. CLASE DE ESPACIO DEPORTIVO</b>		<b>2. ACTIVIDAD DEPORTIVA PRINCIPAL</b>		<b>3. OTRAS ACTIVIDADES</b>	
<b>ESPACIO CONVENCIONAL</b>		<b>FÚTBOL SALA</b>		<b>RUGBY</b>	
<b>4. CERRAMIENTO</b> <input checked="" type="checkbox"/> Espacio abierto <input checked="" type="checkbox"/> Aire libre (no dispone de cubierta) <input type="checkbox"/> Cerramiento estacional (temporadas) <input type="checkbox"/> Sólo cubierto (con abertura lateral) <input type="checkbox"/> Recinto cerrado <input type="checkbox"/> Cerrado fijo (cerramiento tradicional) <input type="checkbox"/> Cubierta móvil <input type="checkbox"/> Cerramiento textil		<b>5. ESTADO DE USO</b> <input checked="" type="checkbox"/> En uso <input checked="" type="checkbox"/> Normal <input type="checkbox"/> Estacional <input type="checkbox"/> Fuera de uso <input type="checkbox"/> En construcción <input type="checkbox"/> En remodelación <input type="checkbox"/> Fuera de uso		<b>6. ILUMINACIÓN (USO NOCTURNO)</b> <input type="checkbox"/> Permite el uso <input type="checkbox"/> Permite competición <input type="checkbox"/> Permite entrenamientos <input checked="" type="checkbox"/> No permite el uso nocturno <input checked="" type="checkbox"/> No hay iluminación <input type="checkbox"/> Es parcial o insuficiente	
<b>7. PAVIMENTO</b> (sobre el que se desarrolla la actividad deportiva) <input type="checkbox"/> Natural. <input type="checkbox"/> Madera. <input type="checkbox"/> Hierba artificial. <input type="checkbox"/> Sintéticos. <input type="checkbox"/> Metálicos. <input checked="" type="checkbox"/> Hormigones y aglomerados. Hormigón con tratamiento superficial  <input type="checkbox"/> Baldosas y similar. <input type="checkbox"/> Otros pavimentos.			<b>8. CONSERVACIÓN DEL PAVIMENTO</b> <input checked="" type="checkbox"/> Permite la práctica deportiva <input checked="" type="checkbox"/> Bueno <input type="checkbox"/> Regular <input type="checkbox"/> No permite la práctica deportiva <input type="checkbox"/> Mal estado <input type="checkbox"/> Inservible		
<b>9. AÑO CONSTRUCCIÓN</b> 1974	<b>10. AÑO REMODELACIÓN</b> 1999	<b>11. ALTURA LIBRE</b> metros		<b>14. BAJA</b> <input type="checkbox"/> El espacio deportivo es BAJA      Fecha de baja:	
<b>12. SISTEMA DE CALEFACCIÓN</b> <input type="checkbox"/> Posee sistema de calefacción		<b>13. SISTEMA DE CLIMATIZACIÓN</b> <input type="checkbox"/> Posee sistema de		Motivo:	
<b>15. OBSERVACIONES</b>  SE RECOMIENDA TECHADO					

<b>Código Seguro De Verificación:</b>	TP6zbRCB6h6qmKVx8agLkw==	<b>Estado</b>	<b>Fecha y hora</b>		
<b>Firmado Por</b>	Josefa Ganformina Dorantes	Firmado	07/03/2022 10:41:03		
<b>Observaciones</b>	DILIGENCIA. Para hacer constar que este documento ha sido APROBADO INICIALMENTE por el Pleno de este Ayuntamiento, en sesión celebrada el día 23 de febrero de 2022. LA SECRETARIA ACCIDENTAL.		<b>Página</b>		429/2041
<b>Url De Verificación</b>	<a href="https://portal.dipusevilla.es/vfirmaAytos/code/TP6zbRCB6h6qmKVx8agLkw==">https://portal.dipusevilla.es/vfirmaAytos/code/TP6zbRCB6h6qmKVx8agLkw==</a>				

<b>JUNTA DE ANDALUCÍA</b>	<b>FORMULARIO DE DATOS PARA SU INCORPORACIÓN AL INVENTARIO ANDALUZ DE INSTALACIONES DEPORTIVAS</b>	<b>ANEXO II</b>
		Rev. 04
	<b>4. DATOS DE LOS ESPACIOS DEPORTIVOS</b>	Hoja 2 de 8


#### 4.2. ESPACIOS CONVENCIONALES Y SUS ATRIBUTOS ESPECÍFICOS

<b>1. PISTAS</b> (normalmente no exceden los 1500 m <sup>2</sup> de superficie)		<input checked="" type="checkbox"/> Pista polideportiva de 400 m <sup>2</sup> hasta 800 m <sup>2</sup> de superficie. <input type="checkbox"/> Pista polideportiva de 800 m <sup>2</sup> hasta 1000 m <sup>2</sup> de superficie. <input type="checkbox"/> Pista polideportiva de 1000 m <sup>2</sup> o mayor superficie.	<b>2. PISTAS ESPECIALIZADAS Y OTRAS PISTAS</b>	<input type="checkbox"/> Pista de tenis (Sup. ≥400 m <sup>2</sup> ) <input type="checkbox"/> Pista de hielo (Sup. ≥400 m <sup>2</sup> ) <input type="checkbox"/> Pista de petanca (Sup. ≥20 m <sup>2</sup> ) <input type="checkbox"/> Otras pistas (Sup. ≥400 m <sup>2</sup> ) <input type="checkbox"/> Otras pistas (Sup. <400 m <sup>2</sup> )	Atributos específicos	Largo (m): 40 Ancho (m): 20 Superficie (m <sup>2</sup> ): 800 Orientación eje longitudinal: NORESTE
<b>2. PISTAS CON PARED</b> (disponen de una o varias paredes de altura igual o superior a 2 m y que se utilizan para el desarrollo de la actividad)		<input type="checkbox"/> Pista polideportiva de 400 m <sup>2</sup> hasta 800 m <sup>2</sup> con frontón. <input type="checkbox"/> Pista polideportiva de 800 m <sup>2</sup> hasta 1000 m <sup>2</sup> con frontón. <input type="checkbox"/> Pista polideportiva de 800 m <sup>2</sup> o mayor superficie con frontón.	<b>2. FRONTONES Y OTRAS PISTAS DE PARED</b>	<input type="checkbox"/> Frontón (Sup. ≥200 m <sup>2</sup> ) <input type="checkbox"/> Padel (Sup. ≥150 m <sup>2</sup> ) <input type="checkbox"/> Squash (Sup. ≥50 m <sup>2</sup> ) <input type="checkbox"/> Trinquete (Sup. ≥200 m <sup>2</sup> ) <input type="checkbox"/> Otras pistas (Sup. ≥400 m <sup>2</sup> ) <input type="checkbox"/> Otras pistas (Sup. <400 m <sup>2</sup> )	Atributos específicos	Largo (m): Ancho (m): Altura pared (m): Superficie (m <sup>2</sup> ): Número de paredes: Orientación eje longitudinal:
<b>3. CAMPOS</b> (normalmente la superficie supera los 1500 m <sup>2</sup> )		<input type="checkbox"/> Campo polideportivo de 2000 m <sup>2</sup> hasta 4000 m <sup>2</sup> de superficie. <input type="checkbox"/> Campo polideportivo de 4000 m <sup>2</sup> hasta 8000 m <sup>2</sup> de superficie. <input type="checkbox"/> Campo polideportivo de 8000 m <sup>2</sup> o mayor superficie	<b>2. CAMPOS ESPECIALIZADOS Y OTROS CAMPOS</b>	<input type="checkbox"/> Campo de fútbol (sup. mín. 4000 m <sup>2</sup> ) <input type="checkbox"/> Campo de fútbol-7 (sup. mín. 1500 m <sup>2</sup> ) <input type="checkbox"/> Campo de rugby (sup. mín. 4000 m <sup>2</sup> ) <input type="checkbox"/> Campo de hockey (sup. mín. 4000 m <sup>2</sup> ) <input type="checkbox"/> Campo de béisbol (sup. mín. 4000 m <sup>2</sup> ) <input type="checkbox"/> Campo de softbol (sup. mín. 1500 m <sup>2</sup> ) <input type="checkbox"/> Zona de lanzamiento de atletismo (campo interior pista de atletismo, mín. 2000 m <sup>2</sup> ) <input type="checkbox"/> Otros campos (sup. ≥2000 m <sup>2</sup> ) <input type="checkbox"/> Otros campos (sup. <2000 m <sup>2</sup> )	Atributos específicos	Tipo de Césped <input type="checkbox"/> Natural <input type="checkbox"/> Artificial Largo (m): Ancho (m): Superficie (m <sup>2</sup> ): Superficie regable: Orientación eje longitudinal:
<b>4. ESPACIOS LONGITUDINALES</b> (la longitud predomina sobre el ancho)		<input type="checkbox"/> Pista de atletismo de 400 m. <input type="checkbox"/> Pista de atletismo de 300 m. <input type="checkbox"/> Pista de atletismo de 200 m. <input type="checkbox"/> Otras pistas atletismo, mín. de 100 m. <input type="checkbox"/> Recta carreras de atletismo (mín. 50m). <input type="checkbox"/> Recta de saltos: longitud, triple y pértiga (mínimo 40 m). <input type="checkbox"/> Zona de salto de altura (mínimo 40 m).	<b>2. OTROS ESPACIOS LONGITUDINALES</b>	<input type="checkbox"/> Velódromo (Sup. <200 m). <input type="checkbox"/> Patinódromo (Sup. <200 m). <input type="checkbox"/> Anillo de hielo (Sup. <200 m). <input type="checkbox"/> Otros espacios longitudinales (Sup. ≥100m).	Atributos específicos	Largo (m): Ancho (m): Superficie (m <sup>2</sup> ): Número de calles: Orientación eje longitudinal:
<b>5. VASOS DE PISCINA</b>		<input type="checkbox"/> Vaso deportivo de 25 m. <input type="checkbox"/> Vaso deportivo de 33 m. <input type="checkbox"/> Vaso deportivo de 50 m.	<b>2. OTROS VASOS</b>	<input type="checkbox"/> Vaso de enseñanza. <input type="checkbox"/> Vaso recreativo. <input type="checkbox"/> Vaso hidromasaje. <input type="checkbox"/> Vaso de chapoteo. <input type="checkbox"/> Otros vasos (Sup. ≥50 m <sup>2</sup> ). <input type="checkbox"/> Otros vasos (Sup. <50 m <sup>2</sup> ).	Atributos específicos	Largo (m): Ancho (m): Profundidad máxima (m): Profundidad mínima (m): Pendiente del suelo: Número de calles: Superficie (m <sup>2</sup> ): <b>Rebosadero del vaso:</b> <b>Accesibilidad al vaso:</b> Orientación eje longitudinal: <b>Pavimento recinto vasos:</b> Sistema calentamiento agua: Fuente de energía: Sistema tratamiento agua:
<b>6. SALAS</b> (recinto cerrado sin los requerimientos dimensionales de las pistas, por lo que pueden ser irregulares o incluso tener columnas, etc...)						

<b>Código Seguro De Verificación:</b>	TP6zbRCB6h6qmKVx8agLkw==	<b>Estado</b>	<b>Fecha y hora</b>	
<b>Firmado Por</b>	Josefa Ganformina Dorantes	Firmado	07/03/2022 10:41:03	
<b>Observaciones</b>	DILIGENCIA. Para hacer constar que este documento ha sido APROBADO INICIALMENTE por el Pleno de este Ayuntamiento, en sesión celebrada el día 23 de febrero de 2022. LA SECRETARÍA ACCIDENTAL.	<b>Página</b>	430/2041	
<b>Url De Verificación</b>	<a href="https://portal.dipusevilla.es/vfirmaAytos/code/TP6zbRCB6h6qmKVx8agLkw==">https://portal.dipusevilla.es/vfirmaAytos/code/TP6zbRCB6h6qmKVx8agLkw==</a>			

<b>JUNTA DE ANDALUCIA</b>	<b>FORMULARIO DE DATOS PARA SU INCORPORACIÓN AL INVENTARIO ANDALUZ DE INSTALACIONES DEPORTIVAS</b>	<b>ANEXO II</b>
		Rev. 04
	<b>4. DATOS DE LOS ESPACIOS DEPORTIVOS</b>	Hoja 3 de 8


1. SALAS POLIVALENTES	<input type="checkbox"/> Sala polivalente de 100 hasta 200 m <sup>2</sup> <input type="checkbox"/> Sala polivalente de 200 hasta 300 m <sup>2</sup> <input type="checkbox"/> Sala polivalente de 300 a mayor sup.	2. SALAS ESPECIALIZADAS Y OTRAS SALAS	<input type="checkbox"/> Sala equipada. <input type="checkbox"/> Sala de artes marciales. <input type="checkbox"/> Sala de esgrima. <input type="checkbox"/> Sala de tiro con arco. <input type="checkbox"/> Sala de tiro de precisión. <input type="checkbox"/> Sala especializada. <input type="checkbox"/> Otras salas (Sup. <50 m <sup>2</sup> ). <input type="checkbox"/> Otras salas (Sup. ≥ 50 m <sup>2</sup> ).	Atributos específicos	Largo (m): Ancho (m): Superficie (m <sup>2</sup> ): Altura de la sala: Orientación eje longitudinal:
<b>7. OBSERVACIONES</b>					
SE RECOMIENDA TECHADO					

<b>Código Seguro De Verificación:</b>	TP6zbRCB6h6qmKVx8agLkw==	<b>Estado</b>	<b>Fecha y hora</b>	
<b>Firmado Por</b>	Josefa Ganformina Dorantes	Firmado	07/03/2022 10:41:03	
<b>Observaciones</b>	DILIGENCIA. Para hacer constar que este documento ha sido APROBADO INICIALMENTE por el Pleno de este Ayuntamiento, en sesión celebrada el día 23 de febrero de 2022. LA SECRETARIA ACCIDENTAL.	<b>Página</b>	431/2041	
<b>Url De Verificación</b>	<a href="https://portal.dipusevilla.es/vfirmaAytos/code/TP6zbRCB6h6qmKVx8agLkw==">https://portal.dipusevilla.es/vfirmaAytos/code/TP6zbRCB6h6qmKVx8agLkw==</a>			

<b>JUNTA DE ANDALUCÍA</b>	<b>FORMULARIO DE DATOS PARA SU INCORPORACIÓN AL INVENTARIO ANDALUZ DE INSTALACIONES DEPORTIVAS</b>	<b>ANEXO II</b>
		Rev. 04
	<b>4. DATOS DE LOS ESPACIOS DEPORTIVOS</b>	Hoja 4 de 8

#### 4.3. ESPACIOS SINGULARES Y SUS ATRIBUTOS ESPECÍFICOS


CAMPO DE JUEGO	<b>1. CAMPO DE GOLF</b> <input type="checkbox"/> Campos de golf (al menos 9 hoyos, de par 3,4 o 5). <input type="checkbox"/> Pitch and putt. <input type="checkbox"/> Campo de golf rústico. <input type="checkbox"/> Otros campos de golf.	<b>ZONA DE PRÁCTICAS</b> <input type="checkbox"/> Campo de prácticas. <input type="checkbox"/> Zona de <i>approach</i> . <input type="checkbox"/> Zona de pateo (patting-green).	Atributos específicos	Número de hoyos Longitud (m) Par del campo Superficie (m <sup>2</sup> ) Superficie Regable (m <sup>2</sup> ):
	<b>2. CIRCUITOS DE MOTOR</b> <input type="checkbox"/> Circuito de velocidad (L ≥ 2000 m) <input type="checkbox"/> Circuito de karts (L ≥ 200 m) <input type="checkbox"/> Circuito de motocross (L ≥ 500 m) <input type="checkbox"/> Otros circuitos de motor		Atributos específicos	Longitud del recorrido (m) Nº curvas derecha e izquierda: / Anchura de la pista (m) Parrilla de salida/nº pilotos /
	<b>3. CIRCUITO DE CARRERA A PIE</b> Circuito de carrera a pie. <input type="checkbox"/>		Atributos específicos	Longitud del recorrido (m) Estaciones de ejercicio.
	<b>4. CIRCUITO DE BICICLETA</b> <input type="checkbox"/> Circuito de bicicleta (circuito cerrado). <input type="checkbox"/> Carril-bici.		Atributos específicos	Longitud del tramo (m) Longitud total (m)
	<b>5. CANAL DE REMO Y PIRAGÜISMO</b> <input type="checkbox"/> Canal aguas tranquilas. <input type="checkbox"/> Canal aguas bravas.		Atributos específicos	Longitud del tramo (m) Profundidad (m) Nº calles Desnivel
	<b>6. ZONAS DE DEPORTE DE INVIERNO</b> <input type="checkbox"/> Trampolín de saltos. <input type="checkbox"/> Pista de esquí. <input type="checkbox"/> Pista de esquí de fondo. <input type="checkbox"/> Parque de snowboard. <input type="checkbox"/> Circuito de fondo y tiro. <input type="checkbox"/> Otras zonas.		Atributos específicos	Altura (m) –solo para trampolín-Desnivel <b>Dificultad –solo para esquí-</b> Longitud (m) <input type="checkbox"/> Nieve artificial Denominación pista
	<b>7. ESPACIOS DE HÍPICA</b> <input type="checkbox"/> Pista de carreras hípicas. <input type="checkbox"/> Pista de concurso. <input type="checkbox"/> Picadero. <input type="checkbox"/> Pista de ensayo. <input type="checkbox"/> Pista de saltos. <input type="checkbox"/> Campo de polo. <input type="checkbox"/> Otras pistas.		Atributos específicos	Longitud (m) Ancho (m) Superficie (m <sup>2</sup> )
	<b>8. ESTRUCTURAS ARTIFICIALES DE ESCALADA</b> Estructuras artificiales construidas para la práctica de deportes de montaña y escalada. Las zonas naturales equipadas para esta actividad se consideran áreas de actividad. <input type="checkbox"/> Muro de escalada. <input type="checkbox"/> Bulder (altura menor a 3 m).		Atributos específicos	Altura máxima (m) Superficie de escalada (m <sup>2</sup> ) <input type="checkbox"/> Presas Material
	<b>9. PISTAS DE MONOPATÍN Y PATÍN LÍNEA</b> <input type="checkbox"/> Pista monopatín y patín en línea. <input type="checkbox"/> Circuito monopatín y patín en línea. <input type="checkbox"/> Campo monopatín y patín en línea (skate park...).		Atributos específicos	Longitud –solo circuitos- <input type="checkbox"/> Estructura en U (half pipe) Superficie (m <sup>2</sup> )
	<b>10. PISTAS DE MODELISMO</b> <input type="checkbox"/> Circuito de automodelismo. <input type="checkbox"/> Campo de aeromodelismo. <input type="checkbox"/> Otras zonas de modalismo.		Atributos específicos	Longitud (m) Diámetro (si es circular): (m) Ancho (m)

Código Seguro De Verificación:	TP6zbrCB6h6qmKVx8agLkw==	Estado	Fecha y hora	
Firmado Por	Josefa Ganfornina Dorantes	Firmado	07/03/2022 10:41:03	
Observaciones	DILIGENCIA. Para hacer constar que este documento ha sido APROBADO INICIALMENTE por el Pleno de este Ayuntamiento, en sesión celebrada el día 23 de febrero de 2022. LA SECRETARÍA ACCIDENTAL.	Página	432/2041	
Url De Verificación	<a href="https://portal.dipusevilla.es/vfirmaAytos/code/TP6zbrCB6h6qmKVx8agLkw==">https://portal.dipusevilla.es/vfirmaAytos/code/TP6zbrCB6h6qmKVx8agLkw==</a>			



<b>JUNTA DE ANDALUCÍA</b>	<b>FORMULARIO DE DATOS PARA SU INCORPORACIÓN AL INVENTARIO ANDALUZ DE INSTALACIONES DEPORTIVAS</b>	<b>ANEXO II</b>
		Rev. 04
	<b>4. DATOS DE LOS ESPACIOS DEPORTIVOS</b>	Hoja 5 de 8

<b>11. CAMPOS DE TIRO</b> <input type="checkbox"/> Campo de tiro vuelo. <input type="checkbox"/> Campo de tiro de precisión. <input type="checkbox"/> Campo de tiro al plato. <input type="checkbox"/> Campo de tiro con arco. <input type="checkbox"/> Otros campos de tiro.	Atributos específicos	Longitud (m) Superficie (m²) Nº de puestos
<b>12. ZONAS DE JUEGOS POPULARES O/Y TRADICIONALES</b> <input type="checkbox"/> Pista calva. <input type="checkbox"/> Pista de tanga. <input type="checkbox"/> Pista de lanzamiento de barra castellana. <input type="checkbox"/> Pista de lanzamiento de barra aragonesa. <input type="checkbox"/> Corro de lucha. <input type="checkbox"/> Carril de Bolos Huertanos. <input type="checkbox"/> Campo de bolos Cartagenero. <input type="checkbox"/> Bolera. <input type="checkbox"/> Campo de billar romano. <input type="checkbox"/> Campo de llave (chave). <input type="checkbox"/> Otras zonas de juegos populares. Indicar:	Atributos específicos	Largo (m) Ancho (m) Superficie (m²) Diámetro (en el caso de que sean circulares) (m)
<b>13. OTROS ESPACIOS SINGULARES</b> <input type="checkbox"/> Campo de minigolf. <input type="checkbox"/> Pista de bowling. <input type="checkbox"/> Campo de casting. <input type="checkbox"/> Remo en banco fijo (con balsa). <input type="checkbox"/> Otros espacios singulares. Indicar:	Atributos específicos	Superficie (m²) Nº de puestos
<b>14. OBSERVACIONES</b>		


<b>Código Seguro De Verificación:</b>	TP6zbRCB6h6qmKVx8agLkw==	<b>Estado</b>	<b>Fecha y hora</b>	
<b>Firmado Por</b>	Josefa Ganformina Dorantes	Firmado	07/03/2022 10:41:03	
<b>Observaciones</b>	DILIGENCIA. Para hacer constar que este documento ha sido APROBADO INICIALMENTE por el Pleno de este Ayuntamiento, en sesión celebrada el día 23 de febrero de 2022. LA SECRETARIA ACCIDENTAL.	<b>Página</b>	433/2041	
<b>Url De Verificación</b>	<a href="https://portal.dipusevilla.es/vfirmaAytos/code/TP6zbRCB6h6qmKVx8agLkw==">https://portal.dipusevilla.es/vfirmaAytos/code/TP6zbRCB6h6qmKVx8agLkw==</a>			

<b>JUNTA DE ANDALUCÍA</b>	<b>FORMULARIO DE DATOS PARA SU INCORPORACIÓN AL INVENTARIO ANDALUZ DE INSTALACIONES DEPORTIVAS</b>	<b>ANEXO II</b>
		Rev. 04
	<b>4. DATOS DE LOS ESPACIOS DEPORTIVOS</b>	Hoja 6 de 8

#### 4.4. ÁREAS DE ACTIVIDAD Y SUS ATRIBUTOS ESPECÍFICOS

##### 4.4.1. ÁREAS TERRESTRES


<b>1. ESCALADA</b> <input type="checkbox"/> Zona de escalada	Atributos específicos	Desnivel (altura en metros): Número de vías: <input type="checkbox"/> Señalización <input type="checkbox"/> Equipadas
<b>2. VÍAS FERRATAS</b> (recorrido por espacios rocosos con elementos de progresión) <input type="checkbox"/> Vía ferrata	Atributos específicos	Desnivel (m) <input type="checkbox"/> Señalización <input type="checkbox"/> Equipadas
<b>3. RUTA ECUESTRE</b> <input type="checkbox"/> Ruta ecuestre	Atributos específicos	Longitud (m) <input type="checkbox"/> Señalización
<b>4. CAMPO DE RECORRIDO DE TIRO Y DE CAZA</b> (cotos de caza) <input type="checkbox"/> Campo de tiro y caza	Atributos específicos	Superficie (m <sup>2</sup> )
<b>5. CAVIDADES</b> <input type="checkbox"/> Simas <input type="checkbox"/> Cuevas	Atributos específicos	Desnivel <input type="checkbox"/> Turísticas Longitud (m) <input type="checkbox"/> Mapa topográfico <input type="checkbox"/> Tramos subacuáticos
<b>6. VÍAS VERDES Y CAMINOS NATURALES</b> <input type="checkbox"/> Vía verde <input type="checkbox"/> Camino de siga <input type="checkbox"/> Otros caminos naturales (históricos, cañadas, rural, etc...)	Atributos específicos	Longitud del tramo principal (m) <input type="checkbox"/> Señalización
<b>7. SENDEROS</b> (GR, PR, locales, urbanos, etc...) <input type="checkbox"/> Gran recorrido (GR) <input type="checkbox"/> Pequeño recorrido (PR) <input type="checkbox"/> Sendero Local (SL) <input type="checkbox"/> Sendero Urbano (SU)	Atributos específicos	Longitud del tramo municipal (m)
<b>8. ACTIVIDAD FÍSICO-DEPORTIVA EN PLAYAS Y RÍOS</b> <input type="checkbox"/> Playas naturales <input type="checkbox"/> Playas artificiales <input type="checkbox"/> Ríos y lagos	Atributos específicos	<input type="checkbox"/> Límite de la zona de baño recomendada <input type="checkbox"/> Equipamientos para juegos deportivos <input type="checkbox"/> Zona delimitada de varada
<b>9. ITINERARIOS DE BICICLETAS DE MONTAÑA</b> <input type="checkbox"/> Itinerario de bicicleta de montaña	Atributos específicos	Longitud (m) <input type="checkbox"/> Señalización
<b>10. OTRAS ÁREAS TERRESTRES</b> <input type="checkbox"/> Otras áreas terrestres	Atributos específicos	Denominación

<b>Código Seguro De Verificación:</b>	TP6zbRCB6h6qmKVx8agLkw==	<b>Estado</b>	<b>Fecha y hora</b>	
<b>Firmado Por</b>	Josefa Ganformina Dorantes	Firmado	07/03/2022 10:41:03	
<b>Observaciones</b>	DILIGENCIA. Para hacer constar que este documento ha sido APROBADO INICIALMENTE por el Pleno de este Ayuntamiento, en sesión celebrada el día 23 de febrero de 2022. LA SECRETARÍA ACCIDENTAL.	<b>Página</b>	434/2041	
<b>Url De Verificación</b>	<a href="https://portal.dipusevilla.es/vfirmaAytos/code/TP6zbRCB6h6qmKVx8agLkw==">https://portal.dipusevilla.es/vfirmaAytos/code/TP6zbRCB6h6qmKVx8agLkw==</a>			

<b>JUNTA DE ANDALUCÍA</b>	<b>FORMULARIO DE DATOS PARA SU INCORPORACIÓN AL INVENTARIO ANDALUZ DE INSTALACIONES DEPORTIVAS</b>	<b>ANEXO II</b>
		Rev. 04
	<b>4. DATOS DE LOS ESPACIOS DEPORTIVOS</b>	Hoja 7 de 8

#### 4.4.2. ÁREAS AÉREAS

<b>1. VUELOS</b> <input type="checkbox"/> Zona de vuelo a motor <input type="checkbox"/> Zona de vuelo aerostático <input type="checkbox"/> Zona de vuelo sin motor	Atributos específicos	Coord. despegue <input type="checkbox"/> Rampa despegue Coord. aterrizaje Sup. aterrizaje (m <sup>2</sup> ) Longitud máx. (m) <input type="checkbox"/> Señalización
<b>2. PARACAIDISMO</b> <input type="checkbox"/> Zona de paracaidismo	Atributos específicos	<input type="checkbox"/> Señalización Sup. aterrizaje (m <sup>2</sup> )
<b>3. COLOMBÓDROMO</b> <input type="checkbox"/> Campo de entrenamiento	Atributos específicos	Radio (m) <input type="checkbox"/> Sistemas audiovisuales
<b>4. OTRAS ÁREAS AÉREAS</b> <input type="checkbox"/> Otras áreas aéreas	Atributos específicos	Denominación

<b>Código Seguro De Verificación:</b>	TP6zbRCB6h6qmKVx8agLkw==	<b>Estado</b>	<b>Fecha y hora</b>	
<b>Firmado Por</b>	Josefa Ganformina Dorantes	Firmado	07/03/2022 10:41:03	
<b>Observaciones</b>	DILIGENCIA. Para hacer constar que este documento ha sido APROBADO INICIALMENTE por el Pleno de este Ayuntamiento, en sesión celebrada el día 23 de febrero de 2022. LA SECRETARIA ACCIDENTAL.	<b>Página</b>	435/2041	
<b>Url De Verificación</b>	<a href="https://portal.dipusevilla.es/vfirmaAytos/code/TP6zbRCB6h6qmKVx8agLkw==">https://portal.dipusevilla.es/vfirmaAytos/code/TP6zbRCB6h6qmKVx8agLkw==</a>			

<b>JUNTA DE ANDALUCÍA</b>	<b>FORMULARIO DE DATOS PARA SU INCORPORACIÓN AL INVENTARIO ANDALUZ DE INSTALACIONES DEPORTIVAS</b>	<b>ANEXO II</b>
		Rev. 04
	<b>4. DATOS DE LOS ESPACIOS DEPORTIVOS</b>	Hoja 8 de 8

#### 4.4.3. AREAS ACUÁTICAS

<b>1. VELA</b> <input type="checkbox"/> Zona acuática de vela	Atributos específicos	<input type="checkbox"/> Señalización
<b>2. BARRANCOS</b> <input type="checkbox"/> Itinerario en barranco	Atributos específicos	Denominación <input type="checkbox"/> Rápeles Desnivel (m) <input type="checkbox"/> Señalización Longitud (m) <input type="checkbox"/> Sifones <input type="checkbox"/> Caudal permanente de agua <input type="checkbox"/> Equipadas
<b>3. ACTIVIDADES A MOTOR</b> <input type="checkbox"/> Zona acuática de actividades a motor	Atributos específicos	<input type="checkbox"/> Señalización
<b>4. ACTIVIDAD SUBACUÁTICA</b> (se pueden desarrollar en lagos, presas, embalses, ríos y mar) <input type="checkbox"/> Zona de pesca submarina <input type="checkbox"/> Zona de inmersión <input type="checkbox"/> Otras zonas de actividades subacuáticas	Atributos específicos	<input type="checkbox"/> Señalización
<b>5. SURF</b> <input type="checkbox"/> Zona de surf	Atributos específicos	<input type="checkbox"/> Señalización
<b>6. ESQUÍ ACUÁTICO</b> <input type="checkbox"/> Zona de esquí acuático	Atributos específicos	<input type="checkbox"/> Señalización Longitud (m)
<b>7. REMO Y PIRAGÜISMO</b> <input type="checkbox"/> Remo en aguas tranquilas <input type="checkbox"/> Piragüismo en aguas tranquilas <input type="checkbox"/> Piragüismo en aguas bravas	Atributos específicos	<input type="checkbox"/> Señalización Longitud (m)
<b>8. OTRAS ÁREAS ACUÁTICAS</b> <input type="checkbox"/> Otras áreas acuáticas	Atributos específicos	Denominación

#### 4.4.4. OBSERVACIONES

--	--


<b>Código Seguro De Verificación:</b>	TP6zbRCB6h6qmKVx8agLkw==	<b>Estado</b>	Fecha y hora
<b>Firmado Por</b>	Josefa Ganformina Dorantes	Firmado	07/03/2022 10:41:03
<b>Observaciones</b>	DILIGENCIA. Para hacer constar que este documento ha sido APROBADO INICIALMENTE por el Pleno de este Ayuntamiento, en sesión celebrada el día 23 de febrero de 2022. LA SECRETARIA ACCIDENTAL.	<b>Página</b>	436/2041
<b>Url De Verificación</b>	<a href="https://portal.dipusevilla.es/vfirmaAytos/code/TP6zbRCB6h6qmKVx8agLkw==">https://portal.dipusevilla.es/vfirmaAytos/code/TP6zbRCB6h6qmKVx8agLkw==</a>		



<b>JUNTA DE ANDALUCÍA</b>	<b>FORMULARIO DE DATOS PARA SU INCORPORACIÓN AL INVENTARIO ANDALUZ DE INSTALACIONES DEPORTIVAS</b>	<b>ANEXO II</b>
		Rev. 04
	<b>4. DATOS DE LOS ESPACIOS DEPORTIVOS</b>	Hoja 1 de 8

**4.1. ATRIBUTOS GENERALES (a rellenar por cada espacio deportivo)**

<b>1. CLASE DE ESPACIO DEPORTIVO</b>		<b>2. ACTIVIDAD DEPORTIVA PRINCIPAL</b>		<b>3. OTRAS ACTIVIDADES</b>	
<b>ESPACIO CONVENCIONAL</b>		<b>EXPRESIÓN CORPORAL</b>		<b>BÁDMINTON</b>	
<b>4. CERRAMIENTO</b> <input type="checkbox"/> Espacio abierto <input type="checkbox"/> Aire libre (no dispone de cubierta) <input type="checkbox"/> Cerramiento estacional (temporadas) <input type="checkbox"/> Sólo cubierto (con abertura lateral) <input checked="" type="checkbox"/> Recinto cerrado <input checked="" type="checkbox"/> Cerrado fijo (cerramiento tradicional) <input type="checkbox"/> Cubierta móvil <input type="checkbox"/> Cerramiento textil		<b>5. ESTADO DE USO</b> <input checked="" type="checkbox"/> En uso <input type="checkbox"/> Normal <input checked="" type="checkbox"/> Estacional <input type="checkbox"/> Fuera de uso <input type="checkbox"/> En construcción <input type="checkbox"/> En remodelación <input type="checkbox"/> Fuera de uso		<b>6. ILUMINACIÓN (USO NOCTURNO)</b> <input checked="" type="checkbox"/> Permite el uso <input checked="" type="checkbox"/> Permite competición <input checked="" type="checkbox"/> Permite entrenamientos <input type="checkbox"/> No permite el uso nocturno <input type="checkbox"/> No hay iluminación <input type="checkbox"/> Es parcial o insuficiente	
<b>7. PAVIMENTO</b> (sobre el que se desarrolla la actividad deportiva) <input type="checkbox"/> Natural. <input type="checkbox"/> Madera. <input type="checkbox"/> Hierba artificial. <input type="checkbox"/> Sintéticos. <input type="checkbox"/> Metálicos. <input checked="" type="checkbox"/> Hormigones y aglomerados. Hormigón con tratamiento superficial <input type="checkbox"/> Baldosas y similar. <input type="checkbox"/> Otros pavimentos.			<b>8. CONSERVACIÓN DEL PAVIMENTO</b> <input checked="" type="checkbox"/> Permite la práctica deportiva <input checked="" type="checkbox"/> Bueno <input type="checkbox"/> Regular <input type="checkbox"/> No permite la práctica deportiva <input type="checkbox"/> Mal estado <input type="checkbox"/> Inservible		
<b>9. AÑO CONSTRUCCIÓN</b> 1974	<b>10. AÑO REMODELACIÓN</b> 1999	<b>11. ALTURA LIBRE</b> 6 metros	<b>14. BAJA</b> <input type="checkbox"/> El espacio deportivo es BAJA      Fecha de baja:		
<b>12. SISTEMA DE CALEFACCIÓN</b> <input type="checkbox"/> Posee sistema de calefacción		<b>13. SISTEMA DE CLIMATIZACIÓN</b> <input type="checkbox"/> Posee sistema de		Motivo:	
<b>15. OBSERVACIONES</b>					

<b>Código Seguro De Verificación:</b>	TP6zbRCB6h6qmKVx8agLkw==	<b>Estado</b>	<b>Fecha y hora</b>		
<b>Firmado Por</b>	Josefa Ganformina Dorantes	Firmado	07/03/2022 10:41:03		
<b>Observaciones</b>	DILIGENCIA. Para hacer constar que este documento ha sido APROBADO INICIALMENTE por el Pleno de este Ayuntamiento, en sesión celebrada el día 23 de febrero de 2022. LA SECRETARIA ACCIDENTAL.		<b>Página</b>		437/2041
<b>Url De Verificación</b>	<a href="https://portal.dipusevilla.es/vfirmaAytos/code/TP6zbRCB6h6qmKVx8agLkw==">https://portal.dipusevilla.es/vfirmaAytos/code/TP6zbRCB6h6qmKVx8agLkw==</a>				

<b>JUNTA DE ANDALUCÍA</b>	<b>FORMULARIO DE DATOS PARA SU INCORPORACIÓN AL INVENTARIO ANDALUZ DE INSTALACIONES DEPORTIVAS</b>	<b>ANEXO II</b>
		Rev. 04
	<b>4. DATOS DE LOS ESPACIOS DEPORTIVOS</b>	Hoja 2 de 8

#### 4.2. ESPACIOS CONVENCIONALES Y SUS ATRIBUTOS ESPECÍFICOS


<b>1. PISTAS</b> (normalmente no exceden los 1500 m <sup>2</sup> de superficie)		<input type="checkbox"/> Pista polideportiva de 400 m <sup>2</sup> hasta 800 m <sup>2</sup> de superficie. <input type="checkbox"/> Pista polideportiva de 800 m <sup>2</sup> hasta 1000 m <sup>2</sup> de superficie. <input type="checkbox"/> Pista polideportiva de 1000 m <sup>2</sup> o mayor superficie.	<b>2. PISTAS ESPECIALIZADAS Y OTRAS PISTAS</b>	<input type="checkbox"/> Pista de tenis (Sup. ≥400 m <sup>2</sup> ) <input type="checkbox"/> Pista de hielo (Sup. ≥400 m <sup>2</sup> ) <input type="checkbox"/> Pista de petanca (Sup. ≥20 m <sup>2</sup> ) <input type="checkbox"/> Otras pistas (Sup. ≥400 m <sup>2</sup> ) <input type="checkbox"/> Otras pistas (Sup. <400 m <sup>2</sup> )	Atributos específicos	Largo (m): Ancho (m): Superficie (m <sup>2</sup> ): Orientación eje longitudinal:
<b>1. PISTAS POLIDEPORTIVAS CON FRONTÓN</b>		<input type="checkbox"/> Pista polideportiva de 400 m <sup>2</sup> hasta 800 m <sup>2</sup> con frontón. <input type="checkbox"/> Pista polideportiva de 800 m <sup>2</sup> hasta 1000 m <sup>2</sup> con frontón. <input type="checkbox"/> Pista polideportiva de 800 m <sup>2</sup> o mayor superficie con frontón.	<b>2. FRONTONES Y OTRAS PISTAS DE PARED</b>	<input type="checkbox"/> Frontón (Sup. ≥200 m <sup>2</sup> ) <input type="checkbox"/> Padel (Sup. ≥150 m <sup>2</sup> ) <input type="checkbox"/> Squash (Sup. ≥50 m <sup>2</sup> ) <input type="checkbox"/> Trinquete (Sup. ≥200 m <sup>2</sup> ) <input type="checkbox"/> Otras pistas (Sup. ≥400 m <sup>2</sup> ) <input type="checkbox"/> Otras pistas (Sup. <400 m <sup>2</sup> )	Atributos específicos	Largo (m): Ancho (m): Altura pared (m): Superficie (m <sup>2</sup> ): Número de paredes: Orientación eje longitudinal:
<b>1. CAMPOS POLIDEPORTIVOS</b>		<input type="checkbox"/> Campo polideportivo de 2000 m <sup>2</sup> hasta 4000 m <sup>2</sup> de superficie. <input type="checkbox"/> Campo polideportivo de 4000 m <sup>2</sup> hasta 8000 m <sup>2</sup> de superficie. <input type="checkbox"/> Campo polideportivo de 8000 m <sup>2</sup> o mayor superficie	<b>2. CAMPOS ESPECIALIZADOS Y OTROS CAMPOS</b>	<input type="checkbox"/> Campo de fútbol (sup. mín. 4000 m <sup>2</sup> ) <input type="checkbox"/> Campo de fútbol-7 (sup. mín. 1500 m <sup>2</sup> ) <input type="checkbox"/> Campo de rugby (sup. mín. 4000 m <sup>2</sup> ) <input type="checkbox"/> Campo de hockey (sup. mín. 4000 m <sup>2</sup> ) <input type="checkbox"/> Campo de béisbol (sup. mín. 4000 m <sup>2</sup> ) <input type="checkbox"/> Campo de softbol (sup. mín. 1500 m <sup>2</sup> ) <input type="checkbox"/> Zona de lanzamiento de atletismo (campo interior pista de atletismo, mín. 2000 m <sup>2</sup> ) <input type="checkbox"/> Otros campos (sup. ≥2000 m <sup>2</sup> ) <input type="checkbox"/> Otros campos (sup. <2000 m <sup>2</sup> )	Atributos específicos	Tipo de Césped <input type="checkbox"/> Natural <input type="checkbox"/> Artificial Largo (m): Ancho (m): Superficie (m <sup>2</sup> ): Superficie regable: Orientación eje longitudinal:
<b>1. ESPACIOS LONGITUDINALES DE ATLETISMO</b>		<input type="checkbox"/> Pista de atletismo de 400 m. <input type="checkbox"/> Pista de atletismo de 300 m. <input type="checkbox"/> Pista de atletismo de 200 m. <input type="checkbox"/> Otras pistas atletismo, mín. de 100 m. <input type="checkbox"/> Recta carreras de atletismo (mín. 50m). <input type="checkbox"/> Recta de saltos: longitud, triple y pértiga (mínimo 40 m). <input type="checkbox"/> Zona de salto de altura (mínimo 40 m).	<b>2. OTROS ESPACIOS LONGITUDINALES</b>	<input type="checkbox"/> Velódromo (Sup. <200 m). <input type="checkbox"/> Patinódromo (Sup. <200 m). <input type="checkbox"/> Anillo de hielo (Sup. <200 m). <input type="checkbox"/> Otros espacios longitudinales (Sup. ≥100m).	Atributos específicos	Largo (m): Ancho (m): Superficie (m <sup>2</sup> ): Número de calles: Orientación eje longitudinal:
<b>1. VASOS DEPORTIVOS</b>		<input type="checkbox"/> Vaso deportivo de 25 m. <input type="checkbox"/> Vaso deportivo de 33 m. <input type="checkbox"/> Vaso deportivo de 50 m.	<b>2. OTROS VASOS</b>	<input type="checkbox"/> Vaso de enseñanza. <input type="checkbox"/> Vaso recreativo. <input type="checkbox"/> Vaso hidromasaje. <input type="checkbox"/> Vaso de chapoteo. <input type="checkbox"/> Otros vasos (Sup. ≥50 m <sup>2</sup> ). <input type="checkbox"/> Otros vasos (Sup. <50 m <sup>2</sup> ).	Atributos específicos	Largo (m): Ancho (m): Profundidad máxima (m): Profundidad mínima (m): Pendiente del suelo: Número de calles: Superficie (m <sup>2</sup> ): <b>Rebosadero del vaso:</b> <b>Accesibilidad al vaso:</b> Orientación eje longitudinal: <b>Pavimento recinto vasos:</b> Sistema calentamiento agua: Fuente de energía: Sistema tratamiento agua:
<b>6. SALAS</b> (recinto cerrado sin los requerimientos dimensionales de las pistas, por lo que pueden ser irregulares o incluso tener columnas, etc...)						

<b>Código Seguro De Verificación:</b>	TP6zbRCB6h6qmKVx8agLkw==	<b>Estado</b>	<b>Fecha y hora</b>
<b>Firmado Por</b>	Josefa Ganformina Dorantes	Firmado	07/03/2022 10:41:03
<b>Observaciones</b>	DILIGENCIA. Para hacer constar que este documento ha sido APROBADO INICIALMENTE por el Pleno de este Ayuntamiento, en sesión celebrada el día 23 de febrero de 2022. LA SECRETARÍA ACCIDENTAL.	<b>Página</b>	438/2041
<b>Url De Verificación</b>	<a href="https://portal.dipusevilla.es/vfirmaAytos/code/TP6zbRCB6h6qmKVx8agLkw==">https://portal.dipusevilla.es/vfirmaAytos/code/TP6zbRCB6h6qmKVx8agLkw==</a>		



<b>JUNTA DE ANDALUCÍA</b>	<b>FORMULARIO DE DATOS PARA SU INCORPORACIÓN AL INVENTARIO ANDALUZ DE INSTALACIONES DEPORTIVAS</b>	<b>ANEXO II</b>
		Rev. 04
	<b>4. DATOS DE LOS ESPACIOS DEPORTIVOS</b>	Hoja 3 de 8

1. SALAS POLIVALENTES	<input type="checkbox"/> Sala polivalente de 100 hasta 200 m <sup>2</sup> <input type="checkbox"/> Sala polivalente de 200 hasta 300 m <sup>2</sup> <input checked="" type="checkbox"/> Sala polivalente de 300 a mayor sup.	2. SALAS ESPECIALIZADAS Y OTRAS SALAS	<input type="checkbox"/> Sala equipada. <input type="checkbox"/> Sala de artes marciales. <input type="checkbox"/> Sala de esgrima. <input type="checkbox"/> Sala de tiro con arco. <input type="checkbox"/> Sala de tiro de precisión. <input type="checkbox"/> Sala especializada. <input type="checkbox"/> Otras salas (Sup. <50 m <sup>2</sup> ). <input type="checkbox"/> Otras salas (Sup. ≥ 50 m <sup>2</sup> ).	Atributos específicos	Largo (m): 25 Ancho (m): 20 Superficie (m <sup>2</sup> ): 500 Altura de la sala: 6 Orientación eje longitudinal: SURESTE
<b>7. OBSERVACIONES</b>					

<b>Código Seguro De Verificación:</b>	TP6zbRCB6h6qmKVx8agLkw==	<b>Estado</b>	<b>Fecha y hora</b>	
<b>Firmado Por</b>	Josefa Ganformina Dorantes	Firmado	07/03/2022 10:41:03	
<b>Observaciones</b>	DILIGENCIA. Para hacer constar que este documento ha sido APROBADO INICIALMENTE por el Pleno de este Ayuntamiento, en sesión celebrada el día 23 de febrero de 2022. LA SECRETARIA ACCIDENTAL.	<b>Página</b>	439/2041	
<b>Url De Verificación</b>	<a href="https://portal.dipusevilla.es/vfirmaAytos/code/TP6zbRCB6h6qmKVx8agLkw==">https://portal.dipusevilla.es/vfirmaAytos/code/TP6zbRCB6h6qmKVx8agLkw==</a>			

<b>JUNTA DE ANDALUCÍA</b>	<b>FORMULARIO DE DATOS PARA SU INCORPORACIÓN AL INVENTARIO ANDALUZ DE INSTALACIONES DEPORTIVAS</b>	<b>ANEXO II</b>
		Rev. 04
	<b>4. DATOS DE LOS ESPACIOS DEPORTIVOS</b>	Hoja 4 de 8

#### 4.3. ESPACIOS SINGULARES Y SUS ATRIBUTOS ESPECÍFICOS

<b>CAMPO DE JUEGO</b>	<input type="checkbox"/> Campos de golf (al menos 9 hoyos, de par 3,4 o 5). <input type="checkbox"/> Pitch and putt. <input type="checkbox"/> Campo de golf rústico. <input type="checkbox"/> Otros campos de golf.	<b>ZONA DE PRÁCTICAS</b>	<input type="checkbox"/> Campo de prácticas. <input type="checkbox"/> Zona de <i>approach</i> . <input type="checkbox"/> Zona de pateo (patting-green).	Atributos específicos	Número de hoyos Longitud (m) Par del campo Superficie (m <sup>2</sup> ) Superficie Regable (m <sup>2</sup> ):
	<b>2. CIRCUITOS DE MOTOR</b> <input type="checkbox"/> Circuito de velocidad (L ≥ 2000 m) <input type="checkbox"/> Circuito de karts (L ≥ 200 m) <input type="checkbox"/> Circuito de motocross (L ≥ 500 m) <input type="checkbox"/> Otros circuitos de motor			Atributos específicos	Longitud del recorrido (m) Nº curvas derecha e izquierda: / Anchura de la pista (m) Parrilla de salida/nº pilotos /
	<b>3. CIRCUITO DE CARRERA A PIE</b> Circuito de carrera a pie. <input type="checkbox"/>			Atributos específicos	Longitud del recorrido (m) Estaciones de ejercicio.
	<b>4. CIRCUITO DE BICICLETA</b> <input type="checkbox"/> Circuito de bicicleta (circuito cerrado). <input type="checkbox"/> Carril-bici.			Atributos específicos	Longitud del tramo (m) Longitud total (m)
	<b>5. CANAL DE REMO Y PIRAGÜISMO</b> <input type="checkbox"/> Canal aguas tranquilas. <input type="checkbox"/> Canal aguas bravas.			Atributos específicos	Longitud del tramo (m) Profundidad (m) Nº calles Desnivel
	<b>6. ZONAS DE DEPORTE DE INVIERNO</b> <input type="checkbox"/> Trampolín de saltos. <input type="checkbox"/> Pista de esquí. <input type="checkbox"/> Pista de esquí de fondo. <input type="checkbox"/> Parque de snowboard. <input type="checkbox"/> Circuito de fondo y tiro. <input type="checkbox"/> Otras zonas.			Atributos específicos	Altura (m) –solo para trampolín-Desnivel Dificultad –solo para esquí- Longitud (m) <input type="checkbox"/> Nieve artificial Denominación pista
	<b>7. ESPACIOS DE HÍPICA</b> <input type="checkbox"/> Pista de carreras hípicas. <input type="checkbox"/> Pista de concurso. <input type="checkbox"/> Picadero. <input type="checkbox"/> Pista de ensayo. <input type="checkbox"/> Pista de saltos. <input type="checkbox"/> Campo de polo. <input type="checkbox"/> Otras pistas.			Atributos específicos	Longitud (m) Ancho (m) Superficie (m <sup>2</sup> )
	<b>8. ESTRUCTURAS ARTIFICIALES DE ESCALADA</b> Estructuras artificiales construidas para la práctica de deportes de montaña y escalada. Las zonas naturales equipadas para esta actividad se consideran áreas de actividad. <input type="checkbox"/> Muro de escalada. <input type="checkbox"/> Bulder (altura menor a 3 m).			Atributos específicos	Altura máxima (m) Superficie de escalada (m <sup>2</sup> ) <input type="checkbox"/> Presas Material
	<b>9. PISTAS DE MONOPATÍN Y PATÍN LÍNEA</b> <input type="checkbox"/> Pista monopatín y patín en línea. <input type="checkbox"/> Circuito monopatín y patín en línea. <input type="checkbox"/> Campo monopatín y patín en línea (skate park...).			Atributos específicos	Longitud –solo circuitos- <input type="checkbox"/> Estructura en U (half pipe) Superficie (m <sup>2</sup> )
	<b>10. PISTAS DE MODELISMO</b> <input type="checkbox"/> Circuito de automodelismo. <input type="checkbox"/> Campo de aeromodelismo. <input type="checkbox"/> Otras zonas de modalismo.			Atributos específicos	Longitud (m) Diámetro (si es circular): (m) Ancho (m)

Código Seguro De Verificación:	TP6zbrCB6h6qmKVx8agLkw==	Estado	Fecha y hora
Firmado Por	Josefa Ganfornina Dorantes	Firmado	07/03/2022 10:41:03
Observaciones	DILIGENCIA. Para hacer constar que este documento ha sido APROBADO INICIALMENTE por el Pleno de este Ayuntamiento, en sesión celebrada el día 23 de febrero de 2022. LA SECRETARÍA ACCIDENTAL.	Página	440/2041
Url De Verificación	<a href="https://portal.dipusevilla.es/vfirmaAytos/code/TP6zbrCB6h6qmKVx8agLkw==">https://portal.dipusevilla.es/vfirmaAytos/code/TP6zbrCB6h6qmKVx8agLkw==</a>		





<b>JUNTA DE ANDALUCÍA</b>	<b>FORMULARIO DE DATOS PARA SU INCORPORACIÓN AL INVENTARIO ANDALUZ DE INSTALACIONES DEPORTIVAS</b>	<b>ANEXO II</b>
		Rev. 04
	<b>4. DATOS DE LOS ESPACIOS DEPORTIVOS</b>	Hoja 5 de 8

<b>11. CAMPOS DE TIRO</b> <input type="checkbox"/> Campo de tiro vuelo. <input type="checkbox"/> Campo de tiro de precisión. <input type="checkbox"/> Campo de tiro al plato. <input type="checkbox"/> Campo de tiro con arco. <input type="checkbox"/> Otros campos de tiro.	Atributos específicos	Longitud (m) Superficie (m²) Nº de puestos
<b>12. ZONAS DE JUEGOS POPULARES O/Y TRADICIONALES</b> <input type="checkbox"/> Pista calva. <input type="checkbox"/> Pista de tanga. <input type="checkbox"/> Pista de lanzamiento de barra castellana. <input type="checkbox"/> Pista de lanzamiento de barra aragonesa. <input type="checkbox"/> Corro de lucha. <input type="checkbox"/> Carril de Bolos Huertanos. <input type="checkbox"/> Campo de bolos Cartagenero. <input type="checkbox"/> Bolera. <input type="checkbox"/> Campo de billar romano. <input type="checkbox"/> Campo de llave (chave). <input type="checkbox"/> Otras zonas de juegos populares. Indicar:	Atributos específicos	Largo (m) Ancho (m) Superficie (m²) Diámetro (en el caso de que sean circulares) (m)
<b>13. OTROS ESPACIOS SINGULARES</b> <input type="checkbox"/> Campo de minigolf. <input type="checkbox"/> Pista de bowling. <input type="checkbox"/> Campo de casting. <input type="checkbox"/> Remo en banco fijo (con balsa). <input type="checkbox"/> Otros espacios singulares. Indicar:	Atributos específicos	Superficie (m²) Nº de puestos
<b>14. OBSERVACIONES</b>		

<b>Código Seguro De Verificación:</b>	TP6zbRCB6h6qmKVx8agLkw==	<b>Estado</b>	<b>Fecha y hora</b>
<b>Firmado Por</b>	Josefa Ganformina Dorantes	Firmado	07/03/2022 10:41:03
<b>Observaciones</b>	DILIGENCIA. Para hacer constar que este documento ha sido APROBADO INICIALMENTE por el Pleno de este Ayuntamiento, en sesión celebrada el día 23 de febrero de 2022. LA SECRETARIA ACCIDENTAL.	<b>Página</b>	441/2041
<b>Url De Verificación</b>	<a href="https://portal.dipusevilla.es/vfirmaAytos/code/TP6zbRCB6h6qmKVx8agLkw==">https://portal.dipusevilla.es/vfirmaAytos/code/TP6zbRCB6h6qmKVx8agLkw==</a>		




<b>JUNTA DE ANDALUCÍA</b>	<b>FORMULARIO DE DATOS PARA SU INCORPORACIÓN AL INVENTARIO ANDALUZ DE INSTALACIONES DEPORTIVAS</b>	<b>ANEXO II</b>
		Rev. 04
	<b>4. DATOS DE LOS ESPACIOS DEPORTIVOS</b>	Hoja 6 de 8

#### 4.4. ÁREAS DE ACTIVIDAD Y SUS ATRIBUTOS ESPECÍFICOS

##### 4.4.1. ÁREAS TERRESTRES

<b>1. ESCALADA</b> <input type="checkbox"/> Zona de escalada	Atributos específicos	Desnivel (altura en metros): Número de vías: <input type="checkbox"/> Señalización <input type="checkbox"/> Equipadas
<b>2. VÍAS FERRATAS</b> (recorrido por espacios rocosos con elementos de progresión) <input type="checkbox"/> Vía ferrata	Atributos específicos	Desnivel (m) <input type="checkbox"/> Señalización <input type="checkbox"/> Equipadas
<b>3. RUTA ECUESTRE</b> <input type="checkbox"/> Ruta ecuestre	Atributos específicos	Longitud (m) <input type="checkbox"/> Señalización
<b>4. CAMPO DE RECORRIDO DE TIRO Y DE CAZA</b> (cotos de caza) <input type="checkbox"/> Campo de tiro y caza	Atributos específicos	Superficie (m <sup>2</sup> )
<b>5. CAVIDADES</b> <input type="checkbox"/> Simas <input type="checkbox"/> Cuevas	Atributos específicos	Desnivel <input type="checkbox"/> Turísticas Longitud (m) <input type="checkbox"/> Mapa topográfico <input type="checkbox"/> Tramos subacuáticos
<b>6. VÍAS VERDES Y CAMINOS NATURALES</b> <input type="checkbox"/> Vía verde <input type="checkbox"/> Camino de siga <input type="checkbox"/> Otros caminos naturales (históricos, cañadas, rural, etc...)	Atributos específicos	Longitud del tramo principal (m) <input type="checkbox"/> Señalización
<b>7. SENDEROS</b> (GR, PR, locales, urbanos, etc...) <input type="checkbox"/> Gran recorrido (GR) <input type="checkbox"/> Pequeño recorrido (PR) <input type="checkbox"/> Sendero Local (SL) <input type="checkbox"/> Sendero Urbano (SU)	Atributos específicos	Longitud del tramo municipal (m)
<b>8. ACTIVIDAD FÍSICO-DEPORTIVA EN PLAYAS Y RÍOS</b> <input type="checkbox"/> Playas naturales <input type="checkbox"/> Playas artificiales <input type="checkbox"/> Ríos y lagos	Atributos específicos	<input type="checkbox"/> Límite de la zona de baño recomendada <input type="checkbox"/> Equipamientos para juegos deportivos <input type="checkbox"/> Zona delimitada de varada
<b>9. ITINERARIOS DE BICICLETAS DE MONTAÑA</b> <input type="checkbox"/> Itinerario de bicicleta de montaña	Atributos específicos	Longitud (m) <input type="checkbox"/> Señalización
<b>10. OTRAS ÁREAS TERRESTRES</b> <input type="checkbox"/> Otras áreas terrestres	Atributos específicos	Denominación

<b>Código Seguro De Verificación:</b>	TP6zbRCB6h6qmKVx8agLkw==	<b>Estado</b>	<b>Fecha y hora</b>	
<b>Firmado Por</b>	Josefa Ganformina Dorantes	Firmado	07/03/2022 10:41:03	
<b>Observaciones</b>	DILIGENCIA. Para hacer constar que este documento ha sido APROBADO INICIALMENTE por el Pleno de este Ayuntamiento, en sesión celebrada el día 23 de febrero de 2022. LA SECRETARÍA ACCIDENTAL.	<b>Página</b>	442/2041	
<b>Url De Verificación</b>	<a href="https://portal.dipusevilla.es/vfirmaAytos/code/TP6zbRCB6h6qmKVx8agLkw==">https://portal.dipusevilla.es/vfirmaAytos/code/TP6zbRCB6h6qmKVx8agLkw==</a>			

<b>JUNTA DE ANDALUCÍA</b>	<b>FORMULARIO DE DATOS PARA SU INCORPORACIÓN AL INVENTARIO ANDALUZ DE INSTALACIONES DEPORTIVAS</b>	<b>ANEXO II</b>
		Rev. 04
	<b>4. DATOS DE LOS ESPACIOS DEPORTIVOS</b>	Hoja 7 de 8

#### 4.4.2. ÁREAS AÉREAS

<b>1. VUELOS</b> <input type="checkbox"/> Zona de vuelo a motor <input type="checkbox"/> Zona de vuelo aerostático <input type="checkbox"/> Zona de vuelo sin motor	Atributos específicos	Coord. despegue <input type="checkbox"/> Rampa despegue Coord. aterrizaje Sup. aterrizaje (m <sup>2</sup> ) Longitud máx. (m) <input type="checkbox"/> Señalización
<b>2. PARACAIDISMO</b> <input type="checkbox"/> Zona de paracaidismo	Atributos específicos	<input type="checkbox"/> Señalización Sup. aterrizaje (m <sup>2</sup> )
<b>3. COLOMBÓDROMO</b> <input type="checkbox"/> Campo de entrenamiento	Atributos específicos	Radio (m) <input type="checkbox"/> Sistemas audiovisuales
<b>4. OTRAS ÁREAS AÉREAS</b> <input type="checkbox"/> Otras áreas aéreas	Atributos específicos	Denominación

<b>Código Seguro De Verificación:</b>	TP6zbRCB6h6qmKVx8agLkw==	<b>Estado</b>	<b>Fecha y hora</b>
<b>Firmado Por</b>	Josefa Ganformina Dorantes	Firmado	07/03/2022 10:41:03
<b>Observaciones</b>	DILIGENCIA. Para hacer constar que este documento ha sido APROBADO INICIALMENTE por el Pleno de este Ayuntamiento, en sesión celebrada el día 23 de febrero de 2022. LA SECRETARIA ACCIDENTAL.	<b>Página</b>	443/2041
<b>Url De Verificación</b>	<a href="https://portal.dipusevilla.es/vfirmaAytos/code/TP6zbRCB6h6qmKVx8agLkw==">https://portal.dipusevilla.es/vfirmaAytos/code/TP6zbRCB6h6qmKVx8agLkw==</a>		



<b>JUNTA DE ANDALUCÍA</b>	<b>FORMULARIO DE DATOS PARA SU INCORPORACIÓN AL INVENTARIO ANDALUZ DE INSTALACIONES DEPORTIVAS</b>	<b>ANEXO II</b>
		Rev. 04
	<b>4. DATOS DE LOS ESPACIOS DEPORTIVOS</b>	Hoja 8 de 8

#### 4.4.3. AREAS ACUÁTICAS

<b>1. VELA</b> <input type="checkbox"/> Zona acuática de vela	Atributos específicos	<input type="checkbox"/> Señalización
<b>2. BARRANCOS</b> <input type="checkbox"/> Itinerario en barranco	Atributos específicos	Denominación <input type="checkbox"/> Rápeles Desnivel (m) <input type="checkbox"/> Señalización Longitud (m) <input type="checkbox"/> Sifones <input type="checkbox"/> Caudal permanente de agua <input type="checkbox"/> Equipadas
<b>3. ACTIVIDADES A MOTOR</b> <input type="checkbox"/> Zona acuática de actividades a motor	Atributos específicos	<input type="checkbox"/> Señalización
<b>4. ACTIVIDAD SUBACUÁTICA</b> (se pueden desarrollar en lagos, presas, embalses, ríos y mar) <input type="checkbox"/> Zona de pesca submarina <input type="checkbox"/> Zona de inmersión <input type="checkbox"/> Otras zonas de actividades subacuáticas	Atributos específicos	<input type="checkbox"/> Señalización
<b>5. SURF</b> <input type="checkbox"/> Zona de surf	Atributos específicos	<input type="checkbox"/> Señalización
<b>6. ESQUÍ ACUÁTICO</b> <input type="checkbox"/> Zona de esquí acuático	Atributos específicos	<input type="checkbox"/> Señalización Longitud (m)
<b>7. REMO Y PIRAGÜISMO</b> <input type="checkbox"/> Remo en aguas tranquilas <input type="checkbox"/> Piragüismo en aguas tranquilas <input type="checkbox"/> Piragüismo en aguas bravas	Atributos específicos	<input type="checkbox"/> Señalización Longitud (m)
<b>8. OTRAS ÁREAS ACUÁTICAS</b> <input type="checkbox"/> Otras áreas acuáticas	Atributos específicos	Denominación

#### 4.4.4. OBSERVACIONES

--

<b>Código Seguro De Verificación:</b>	TP6zbRCB6h6qmKVx8agLkw==	<b>Estado</b>	Firmado	<b>Fecha y hora</b>	07/03/2022 10:41:03
<b>Firmado Por</b>	Josefa Ganformina Dorantes	<b>Página</b>			444/2041
<b>Observaciones</b>	DILIGENCIA. Para hacer constar que este documento ha sido APROBADO INICIALMENTE por el Pleno de este Ayuntamiento, en sesión celebrada el día 23 de febrero de 2022. LA SECRETARIA ACCIDENTAL.				
<b>Url De Verificación</b>	<a href="https://portal.dipusevilla.es/vfirmaAytos/code/TP6zbRCB6h6qmKVx8agLkw==">https://portal.dipusevilla.es/vfirmaAytos/code/TP6zbRCB6h6qmKVx8agLkw==</a>				




<b>JUNTA DE ANDALUCÍA</b>	<b>FORMULARIO DE DATOS PARA SU INCORPORACIÓN AL INVENTARIO ANDALUZ DE INSTALACIONES DEPORTIVAS</b>	<b>ANEXO III</b>
		Rev. 04
	<b>5. DATOS ESPACIOS COMPLEMENTARIOS</b>	Hoja 1 de 4

## 5.1. TIPOLOGÍA DE LOS ESPACIOS COMPLEMENTARIOS Y SUS ATRIBUTOS ESPECÍFICOS

### 5.1.1. ESPACIOS COMPLEMENTARIOS GENÉRICOS


<input checked="" type="checkbox"/> <b>1. VESTUARIOS</b>	Asociado al espacio/s deportivo/s: SALA POLIVALENTE GIMNASIO SD1 <input type="checkbox"/> Compartido con otras instalaciones <b>Estado de uso:</b> Fuera de uso - REMODELACIÓN <b>Conservación:</b> Permite el uso - REGULAR Año de construcción: Año de remodelación:  <input type="checkbox"/> El espacio complementario es BAJA Fecha de baja: Motivo:	5.1.1.1. Atributos generales	<input checked="" type="checkbox"/> Colectivo <input type="checkbox"/> Adaptado normas accesibilidad Nº salas cambio de ropa Nº armarios de equipo Nº de urinarios 1 Nº cabinas individuales Nº de duchas Nº de inodoros 3 Nº taquillas guardarropa Nº de lavabos 3 Superficie m2	5.1.1.2. Atributos específicos	<input checked="" type="checkbox"/> Individual <input checked="" type="checkbox"/> Adaptado normas accesibilidad <input type="checkbox"/> Ducha <input type="checkbox"/> Inodoro <input checked="" type="checkbox"/> Lavabo	5.1.1.2. Atributos específicos
<input checked="" type="checkbox"/> <b>2. ASEOS PÚBLICOS</b>	Asociado al espacio/s deportivo/s: SALA POLIVALENTE GIMNASIO SD1 <input type="checkbox"/> Compartido con otras instalaciones <b>Estado de uso:</b> En uso - NORMAL <b>Conservación:</b> Permite el uso - BUENO Año de construcción: Año de remodelación:  <input type="checkbox"/> El espacio complementario es BAJA Fecha de baja: Motivo:	5.1.1.1. Atributos generales		5.1.1.2. Atributos específicos	<b>Personas usuarias:</b> COMÚN <input checked="" type="checkbox"/> Adaptado normas accesibilidad Nº de lavabos 1 Nº de urinarios Nº de inodoros 1	5.1.1.2. Atributos específicos
<input checked="" type="checkbox"/> <b>3. ALMACÉN DEPORTIVO</b> (Sólo los que se usen exclusivamente para guardar material deportivo)	Asociado al espacio/s deportivo/s: SALA POLIVALENTE GIMNASIO SD1 <input checked="" type="checkbox"/> Compartido con otras instalaciones <b>Estado de uso:</b> En uso - NORMAL <b>Conservación:</b> Permite el uso - BUENO Año de construcción: Año de remodelación:  <input type="checkbox"/> El espacio complementario es BAJA Fecha de baja: Motivo:	5.1.1.1. Atributos generales		5.1.1.2. Atributos específicos	Altura 2 Superficie (m <sup>2</sup> ) 12 <input type="checkbox"/> Dispone de puerta directa al espacio deportivo	5.1.1.2. Atributos específicos
<input type="checkbox"/> <b>4. GRADAS</b>	Asociado al espacio/s deportivo/s: <input type="checkbox"/> Compartido con otras instalaciones <b>Estado de uso:</b> <b>Conservación:</b> Año de construcción: Año de remodelación:  <input type="checkbox"/> El espacio complementario es BAJA Fecha de baja: Motivo:	5.1.1.1. Atributos generales		5.1.1.2. Atributos específicos	<b>Tipo</b> <b>Cubierta</b> Nº plazas de pie Nº plazas sentado <input type="checkbox"/> Plazas reservadas y accesibles para personas discapacitadas	5.1.1.2. Atributos específicos
<b>5.1.1.3. OBSERVACIONES</b>						

<b>Código Seguro De Verificación:</b>	TP6zbRCB6h6qmKVx8agLkw==	<b>Estado</b>	<b>Fecha y hora</b>	
<b>Firmado Por</b>	Josefa Ganformina Dorantes	Firmado	07/03/2022 10:41:03	
<b>Observaciones</b>	DILIGENCIA. Para hacer constar que este documento ha sido APROBADO INICIALMENTE por el Pleno de este Ayuntamiento, en sesión celebrada el día 23 de febrero de 2022. LA SECRETARIA ACCIDENTAL.	<b>Página</b>	445/2041	
<b>Url De Verificación</b>	<a href="https://portal.dipusevilla.es/vfirmaAytos/code/TP6zbRCB6h6qmKVx8agLkw==">https://portal.dipusevilla.es/vfirmaAytos/code/TP6zbRCB6h6qmKVx8agLkw==</a>			

<b>JUNTA DE ANDALUCÍA</b>	<b>FORMULARIO DE DATOS PARA SU INCORPORACIÓN AL INVENTARIO ANDALUZ DE INSTALACIONES DEPORTIVAS</b>	<b>ANEXO III</b>
		Rev. 04
	<b>5. DATOS ESPACIOS COMPLEMENTARIOS</b>	Hoja 2 de 4


**5.1.2. ESPACIOS COMPLEMENTARIOS ESPECÍFICOS**

<input type="checkbox"/> <b>1. REMONTE</b> (cable esquí / tele sillas – tele cabinas)		5.1.2.1. Atributos generales	Asociado al espacio/s deportivo/s:  <input type="checkbox"/> Compartido con otras instalaciones <b>Estado de uso:</b> <b>Conservación:</b> Año de construcción: Año de remodelación:  <input type="checkbox"/> El espacio complementario es BAJA Fecha de baja: Motivo:	5.1.2.2. Atributos específicos	Longitud (m) Desnivel (m) Capacidad (deportistas/hora) Denominación
<input type="checkbox"/> <b>2. ZONA DE VARADA EN PLAYA</b>		5.1.2.1. Atributos generales	Asociado al espacio/s deportivo/s:  <input type="checkbox"/> Compartido con otras instalaciones <b>Estado de uso:</b> <b>Conservación:</b> Año de construcción: Año de remodelación:  <input type="checkbox"/> El espacio complementario es BAJA Fecha de baja: Motivo:	5.1.2.2. Atributos específicos	Superficie (m²) <b>Pasillo de acceso</b> Denominación
<input type="checkbox"/> <b>3. AERÓDROMOS</b>		5.1.2.1. Atributos generales	Asociado al espacio/s deportivo/s:  <input type="checkbox"/> Compartido con otras instalaciones <b>Estado de uso:</b> <b>Conservación:</b> Año de construcción: Año de remodelación:  <input type="checkbox"/> El espacio complementario es BAJA Fecha de baja: Motivo:	5.1.2.2. Atributos específicos	Nº pistas Longitud pista principal (m) Anchura pista principal (m) <input type="checkbox"/> Taller Nº hangares Pavimento pista principal <input type="checkbox"/> Torre de control <input type="checkbox"/> Depósito de combustible
<input type="checkbox"/> <b>4. ESPACIOS COMPLEMENTARIOS DE HÍPICA</b> <input type="checkbox"/> Caballerizas <input type="checkbox"/> Pista de doma <input type="checkbox"/> Caminaderos		5.1.2.1. Atributos generales	Asociado al espacio/s deportivo/s:  <input type="checkbox"/> Compartido con otras instalaciones <b>Estado de uso:</b> <b>Conservación:</b> Año de construcción: Año de remodelación:  <input type="checkbox"/> El espacio complementario es BAJA Fecha de baja: Motivo:	5.1.2.2. Atributos específicos (si posee más de un tipo, separar los atributos con un guión)	Nº plazas Longitud (m) Anchura (m) Diámetro (m) en caso circular Superficie (m²)
<input type="checkbox"/> <b>5. PUERTOS E INSTALACIONES NÁUTICAS</b>					

<b>Código Seguro De Verificación:</b>	TP6zbRCB6h6qmKVx8agLkw==	<b>Estado</b>	<b>Fecha y hora</b>	
<b>Firmado Por</b>	Josefa Ganfornina Dorantes	Firmado	07/03/2022 10:41:03	
<b>Observaciones</b>	DILIGENCIA. Para hacer constar que este documento ha sido APROBADO INICIALMENTE por el Pleno de este Ayuntamiento, en sesión celebrada el día 23 de febrero de 2022. LA SECRETARIA ACCIDENTAL.	<b>Página</b>	446/2041	
<b>Url De Verificación</b>	<a href="https://portal.dipusevilla.es/vfirmaAytos/code/TP6zbRCB6h6qmKVx8agLkw==">https://portal.dipusevilla.es/vfirmaAytos/code/TP6zbRCB6h6qmKVx8agLkw==</a>			

<b>JUNTA DE ANDALUCÍA</b>	<b>FORMULARIO DE DATOS PARA SU INCORPORACIÓN AL INVENTARIO ANDALUZ DE INSTALACIONES DEPORTIVAS</b>	<b>ANEXO III</b>
		Rev. 04
	<b>5. DATOS ESPACIOS COMPLEMENTARIOS</b>	Hoja 3 de 4

<b>ESPACIO COMPLEMENTARIO</b>	<input type="checkbox"/> Puerto deportivo <input type="checkbox"/> Dársena deportiva <input type="checkbox"/> Marina. puerto interior <input type="checkbox"/> Embarcadero	<b>5.1.2.1. Atributos generales</b>	Asociado al espacio/s deportivo/s:  <input type="checkbox"/> Compartido con otras instalaciones <b>Estado de uso:</b> <b>Conservación:</b> Año de construcción: Año de remodelación:  <input type="checkbox"/> El espacio complementario es BAJA Fecha de baja: Motivo:	<b>5.1.2.2. Atributos específicos</b>	Nº amarres <input type="checkbox"/> Agua potable <input type="checkbox"/> Electricidad <input type="checkbox"/> Gasolinera <input type="checkbox"/> Dique seco Calado de la bocana <input type="checkbox"/> Varadero <input type="checkbox"/> Elevador <input type="checkbox"/> Rampa <input type="checkbox"/> Pantalán
-------------------------------	---	-------------------------------------	---	---------------------------------------	--

<b>Código Seguro De Verificación:</b>	TP6zbRCB6h6qmKVx8agLkw==	<b>Estado</b>	<b>Fecha y hora</b>	
<b>Firmado Por</b>	Josefa Ganformina Dorantes	Firmado	07/03/2022 10:41:03	
<b>Observaciones</b>	DILIGENCIA. Para hacer constar que este documento ha sido APROBADO INICIALMENTE por el Pleno de este Ayuntamiento, en sesión celebrada el día 23 de febrero de 2022. LA SECRETARIA ACCIDENTAL.	<b>Página</b>	447/2041	
<b>Url De Verificación</b>	<a href="https://portal.dipusevilla.es/vfirmaAytos/code/TP6zbRCB6h6qmKVx8agLkw==">https://portal.dipusevilla.es/vfirmaAytos/code/TP6zbRCB6h6qmKVx8agLkw==</a>			

<b>JUNTA DE ANDALUCIA</b>	<b>FORMULARIO DE DATOS PARA SU INCORPORACIÓN AL INVENTARIO ANDALUZ DE INSTALACIONES DEPORTIVAS</b>	<b>ANEXO III</b>
		Rev. 04
	<b>5. DATOS ESPACIOS COMPLEMENTARIOS</b>	Hoja 4 de 4

<input type="checkbox"/> <b>6. ESPACIOS COMPLEMENTARIOS DE ZONAS DE REMO Y PIRAGÜISMO</b>			Asociado al espacio/s deportivo/s: <input type="checkbox"/> Compartido con otras instalaciones <b>Estado de uso:</b> <b>Conservación:</b> Año de construcción: Año de remodelación:  <input type="checkbox"/> El espacio complementario es BAJA Fecha de baja: Motivo:	5.1.1. Atributos generales          5.1.2.2. Atributos específicos	<input type="checkbox"/> Pantalanes <input type="checkbox"/> Torre de jueces <input type="checkbox"/> Hangar de canoas y/o piraguas <input type="checkbox"/> Muelles
<input type="checkbox"/> <b>7. REFUGIOS DE MONTAÑA</b>	Nombre oficial	5.1.1. Atributos generales	Asociado al espacio/s deportivo/s: <input type="checkbox"/> Compartido con otras instalaciones <b>Estado de uso:</b> <b>Conservación:</b> Año de construcción: Año de remodelación:  <input type="checkbox"/> El espacio complementario es BAJA Fecha de baja: Motivo:	5.1.2.2. Atributos específicos	Cota de altura (m) <input type="checkbox"/> Zona de vivac Nº plazas <input type="checkbox"/> Cocina <input type="checkbox"/> Guarda Periodo de apertura
<input type="checkbox"/> <b>8. ESPACIOS COMPLEMENTARIOS DE ZONAS DE CIRCUITOS A MOTOR</b>	<input type="checkbox"/> Boxes <input type="checkbox"/> Torre de control <input type="checkbox"/> Paddock <input type="checkbox"/> Guardería karts <input type="checkbox"/> Aparcamiento de personal de servicio	5.1.1. Atributos generales	Asociado al espacio/s deportivo/s: <input type="checkbox"/> Compartido con otras instalaciones <b>Estado de uso:</b> <b>Conservación:</b> Año de construcción: Año de remodelación:  <input type="checkbox"/> El espacio complementario es BAJA Fecha de baja: Motivo:	5.1.2.2. Atributos específicos	Nº plazas Superficie (m <sup>2</sup> ) <input type="checkbox"/> Electricidad <input type="checkbox"/> Agua potable <input type="checkbox"/> Gasolinera
<input type="checkbox"/> <b>9. PALOMAR</b>		5.1.1. Atributos generales	Asociado al espacio/s deportivo/s: <input type="checkbox"/> Compartido con otras instalaciones <b>Estado de uso:</b> <b>Conservación:</b> Año de construcción: Año de remodelación:  <input type="checkbox"/> El espacio complementario es BAJA Fecha de baja: Motivo:	5.1.2.2. Atributos específicos	Volumen (m <sup>3</sup> ) Nº palomas/m <sup>3</sup>
<input type="checkbox"/> <b>10. OTROS ESPACIOS COMPLEMENTARIOS</b>	Denominación			5.1.2.2. Atributos específicos	
<b>5.1.2.3. OBSERVACIONES</b>					

<b>Código Seguro De Verificación:</b>	TP6zbRCB6h6qmKVx8agLkw==	<b>Estado</b>	<b>Fecha y hora</b>
<b>Firmado Por</b>	Josefa Ganfornina Dorantes	Firmado	07/03/2022 10:41:03
<b>Observaciones</b>	DILIGENCIA. Para hacer constar que este documento ha sido APROBADO INICIALMENTE por el Pleno de este Ayuntamiento, en sesión celebrada el día 23 de febrero de 2022. LA SECRETARIA ACCIDENTAL.	<b>Página</b>	448/2041
<b>Url De Verificación</b>	<a href="https://portal.dipusevilla.es/vfirmaAytos/code/TP6zbRCB6h6qmKVx8agLkw==">https://portal.dipusevilla.es/vfirmaAytos/code/TP6zbRCB6h6qmKVx8agLkw==</a>		





## PLAN LOCAL DE INSTALACIONES Y EQUIPAMIENTOS DEPORTIVOS DE LEBRIJA

# ANEXOS

### A.- INSTITUTOS I.E.S. VIRGEN DEL CASTILLO



<b>Código Seguro De Verificación:</b>	TP6zbRCB6h6qmKVx8agLkw==	<b>Estado</b>	<b>Fecha y hora</b>
<b>Firmado Por</b>	Josefa Ganformina Dorantes	Firmado	07/03/2022 10:41:03
<b>Observaciones</b>	DILIGENCIA. Para hacer constar que este documento ha sido APROBADO INICIALMENTE por el Pleno de este Ayuntamiento, en sesión celebrada el día 23 de febrero de 2022. LA SECRETARIA ACCIDENTAL.	<b>Página</b>	449/2041
<b>Url De Verificación</b>	<a href="https://portal.dipusevilla.es/vfirmaAytos/code/TP6zbRCB6h6qmKVx8agLkw==">https://portal.dipusevilla.es/vfirmaAytos/code/TP6zbRCB6h6qmKVx8agLkw==</a>		



<b>JUNTA DE ANDALUCÍA</b>	<b>FORMULARIO DE DATOS PARA SU INCORPORACIÓN AL INVENTARIO ANDALUZ DE INSTALACIONES DEPORTIVAS</b>	<b>ANEXO I</b>
		Rev. 04
	<b>3. DATOS GENERALES DE LA INSTALACIÓN</b>	Hoja 1 de 3

**3.1. ATRIBUTOS GENERALES**


<b>1. CÓDIGO</b> (A rellenar por Admón.)		<b>2. NOMBRE OFICIAL DE LA INSTALACIÓN</b>  I.E.S. VIRGEN DEL CASTILLO		<b>ESPACIOS DEPORTIVOS Y COMPL.</b> Nº de espacios deportivos: 9 Nº de esp. complementarios: 3	
<b>2. NOMBRE COMÚN O POR LA QUE ES CONOCIDA</b> VIRGEN DEL CASTILLO			<b>3. COMPLEJO POLIDEPORTIVO</b> <input type="checkbox"/> Esta instalación forma parte de un complejo deportivo Nombre del complejo:		
<b>4. DIRECCIÓN</b>					
<b>TIPO VÍA</b> Avenida		<b>NOMBRE VÍA</b> <b>DOCTOR VIEL</b>		<b>NUMERO</b> <b>1</b>	<b>CALIFICADOR DE NÚMERO</b> 
<b>CÓDIGO POSTAL</b> <b>41740</b>					
<b>KILÓMETRO EN LA</b>		<b>COMPLEMENTO DE DOMICILIO:</b> Urbanización, residencial,		<b>ENTIDAD DE POBLACIÓN</b>	
<b>5. PROVINCIA</b> SEVILLA		<b>6. MUNICIPIO</b> L E B R I J A		<b>7. ZONA DEPORTIVA</b>	
<b>8. AGRUPACIÓN TERRITORIAL</b> E-7 BAJO GUADALQUIVIR DE SEVILLA		<b>9. NÚCLEO DE POBLACIÓN</b> 27432		<b>10. DISTRITO MUNICIPAL</b> SEVILLA	<b>11. BARRIO</b>
<b>12. EMPLAZAMIENTO EN ESPACIO NATURAL PROTEGIDO</b> <input type="checkbox"/> SI <input checked="" type="checkbox"/> NO			<b>13. LICENCIA DE ACTIVIDAD</b> <input checked="" type="checkbox"/> SI <input type="checkbox"/> NO		
<b>15. LA INSTALACIÓN REUTILIZA O ADAPTA UNA INSTALACIÓN PREVIA</b> <input type="checkbox"/> SI <input checked="" type="checkbox"/> NO			<b>14. INSTALACIÓN INTEGRADA EN EDIFICIO MULTIFUNCIONAL</b> <input type="checkbox"/> SI <input checked="" type="checkbox"/> NO Indicar:		
<b>16. OTROS DATOS</b>					
TELEFONO FIJO 955-83-99-77		TELEFONO MOVIL	FAX	WEB	E-MAIL iesvcast@arrakis.es
<b>17. COORDENADAS UTM (ETRS89)</b>			<b>18. COORDENADAS GEOGRÁFICAS</b>		
X 759915.1365	Y 4090213.8198	Z 22.000	HUSO 29 Y 30	LONGITUD <u>6° 4' 54.94989"</u> <b>W</b>	LATITUD <u>36° 55' 20.72840"</u> <b>N</b>
<b>19. INSTALACIÓN PLURIMUNICIPAL</b> <input type="checkbox"/>		<b>NO PUBLICAR EN INTERNET</b> <input type="checkbox"/>		<b>20. AÑO INICIO ACTIV.</b> 1.956	<b>21. BAJA</b> <input type="checkbox"/> La instalación es Moti Fecha baja:
<b>22. CENTRO EDUCACIÓN</b> <input checked="" type="checkbox"/> Pertenece a Centro Educativo Tipo de Centro Educativo: Colegio público Nivel de Enseñanza: ENSEÑANZA SECUNDARIA		<b>23. NIVEL DE DOTACIÓN</b> <input checked="" type="checkbox"/> Red Básica <input type="checkbox"/> Red Complementaria <input type="checkbox"/> Red Especial		<b>24. SITUACIÓN INSTALACIÓN</b> <input checked="" type="checkbox"/> Urbana <input type="checkbox"/> Periférica <input type="checkbox"/> No Urbana	
<b>25. ACCESIBILIDAD/SUPRESION DE BARRERAS ARQUITECTÓNICAS</b>					
Persona Usuaría Deportista <input checked="" type="checkbox"/> Permite circulación exterior <input checked="" type="checkbox"/> Permite la circulación interior <input type="checkbox"/> Tiene vestuarios adaptados (al menos uno) <input type="checkbox"/> Tiene aseos adaptados (al menos uno)		Persona Usuaría Espectadora <input type="checkbox"/> Permite circulación exterior <input type="checkbox"/> Permite la circulación interior <input type="checkbox"/> Tiene aseos adaptados (al menos uno)		<input type="checkbox"/> La Instalación ha sido concebida como <input checked="" type="checkbox"/> La instalación se ha adaptado mediante	
<b>26. RÉGIMEN DE ACCESO</b> <input checked="" type="checkbox"/> Libre gratuito <input type="checkbox"/> Libre pagando entrada <input type="checkbox"/> Libre pagando cuota periódica de abono o socio			<input checked="" type="checkbox"/> Restringido a alumnos <input type="checkbox"/> Restringido a residentes <input type="checkbox"/> Restringido a trabajadores o accionistas	<b>27. USUARIOS</b> <input checked="" type="checkbox"/> Escolares <input type="checkbox"/> Deportistas de competición <input type="checkbox"/> Deportistas en general	
<b>28. EFICIENCIA ENERGÉTICA</b>					
<b>DISEÑO</b> <input type="checkbox"/> Bioclimático <input type="checkbox"/> Ecoeficiente		<b>TRATAMIENTO DE RESIDUOS</b> <input checked="" type="checkbox"/> Previo a la recogida <input type="checkbox"/> Separación		<b>CALIFICACIÓN ENERGÉTICA DE EDIFICACIONES</b> TIPO DE EDIFICACIÓN _____ _____ _____ _____ _____ <b>CALIFICACIÓN</b> _____ _____ _____ _____ _____ 	
<b>INSTALACIÓN PROPIA DE ENERGÍA RENOVABLE</b> <input type="checkbox"/> Planta de generación propia Tipo de generador:		<b>GESTIÓN DEL AGUA</b> Superficie regable (m²): <input type="checkbox"/> Sistemas de ahorro			
<b>29. PROTECCIÓN CONTRA INCENDIOS</b> <input checked="" type="checkbox"/> Alumbrado de emergencia <input checked="" type="checkbox"/> Bocas de incendios equipadas <input checked="" type="checkbox"/> Extintores portátiles <input type="checkbox"/> Detección					

<b>Código Seguro De Verificación:</b>	TP6zbrCB6h6qmKVx8agLkw==	<b>Estado</b>	<b>Fecha y hora</b>
<b>Firmado Por</b>	Josefa Ganfornina Dorantes	Firmado	07/03/2022 10:41:03
<b>Observaciones</b>	DILIGENCIA. Para hacer constar que este documento ha sido APROBADO INICIALMENTE por el Pleno de este Ayuntamiento, en sesión celebrada el día 23 de febrero de 2022. LA SECRETARÍA ACCIDENTAL.	<b>Página</b>	450/2041
<b>Url De Verificación</b>	<a href="https://portal.dipusevilla.es/vfirmaAytos/code/TP6zbrCB6h6qmKVx8agLkw==">https://portal.dipusevilla.es/vfirmaAytos/code/TP6zbrCB6h6qmKVx8agLkw==</a>		



<b>JUNTA DE ANDALUCIA</b>	<b>FORMULARIO DE DATOS PARA SU INCORPORACIÓN AL INVENTARIO ANDALUZ DE INSTALACIONES DEPORTIVAS</b>	<b>ANEXO I</b>
		Rev. 04
	<b>3. DATOS GENERALES DE LA INSTALACIÓN</b>	Hoja 2 de 3

<b>30. PROPIEDAD</b>  Nombre de la persona propietaria: AYUNTAMIENTO  <input checked="" type="checkbox"/> Propiedad pública <input type="checkbox"/> Admón. General del Estado  <input type="checkbox"/> Admón. Autonómica  <input checked="" type="checkbox"/> Admón. Local  <input type="checkbox"/> Propiedad privada <input type="checkbox"/> Privados deportivos <input type="checkbox"/> Asociativos  <input type="checkbox"/> Empresas  <input type="checkbox"/> Privados no deportivos <input type="checkbox"/> Educativos  <input type="checkbox"/> Religiosos <input type="checkbox"/> Sociedades Empresariales <input type="checkbox"/> Residenciales <input type="checkbox"/> Turísticos <input type="checkbox"/> Otros	<b>31. GESTIÓN</b>  <input type="checkbox"/> La persona gestora de la instalación es la misma que la propietaria  Nombre de la persona gestora: JUNTA DE ANDALUCIA  <input checked="" type="checkbox"/> Gestión pública <input type="checkbox"/> Admón. General del Estado  <input checked="" type="checkbox"/> Admón. Autonómica  <input type="checkbox"/> Admón. Local  <input type="checkbox"/> Gestión privada <input type="checkbox"/> Privada deportiva <input type="checkbox"/> Asociativos  <input type="checkbox"/> Empresas  <input type="checkbox"/> Privada no deportiva <input type="checkbox"/> Educativos  <input type="checkbox"/> Religiosos <input type="checkbox"/> Sociedades Empresariales <input type="checkbox"/> Residenciales <input type="checkbox"/> Turísticos <input type="checkbox"/> Otros
<b>32. Observaciones</b> <ul style="list-style-type: none"> <li>• Construcción de Vestuarios.</li> <li>• Posibilidad de Techado de pistas deportivas.</li> <li>• Recuperación de Campo de Voleibol y Balonmano Playa.</li> <li>• Remodelación de Campo de Futbol de Albero (incluye porterías)</li> <li>• Remodelación de Recta de Salto.</li> <li>• Instalación de Sistema de Climatización.</li> <li>• Mejora de Sistema de Calefacción.</li> <li>• Mantenimiento de Gimnasio.</li> <li>• Instalación de Fuentes de Agua Potable.</li> <li>• Mantenimiento de Circuito del Cincuentenario.</li> <li>• Dotación de Redes para porterías y material deportivo en general.</li> <li>• Pintura en general.</li> </ul>	

<b>Código Seguro De Verificación:</b>	TP6zbRCB6h6qmKVx8agLkw==	<b>Estado</b>	<b>Fecha y hora</b>	
<b>Firmado Por</b>	Josefa Ganformina Dorantes	Firmado	07/03/2022 10:41:03	
<b>Observaciones</b>	DILIGENCIA. Para hacer constar que este documento ha sido APROBADO INICIALMENTE por el Pleno de este Ayuntamiento, en sesión celebrada el día 23 de febrero de 2022. LA SECRETARIA ACCIDENTAL.	<b>Página</b>	451/2041	
<b>Url De Verificación</b>	<a href="https://portal.dipusevilla.es/vfirmaAytos/code/TP6zbRCB6h6qmKVx8agLkw==">https://portal.dipusevilla.es/vfirmaAytos/code/TP6zbRCB6h6qmKVx8agLkw==</a>			

<b>JUNTA DE ANDALUCÍA</b>	<b>FORMULARIO DE DATOS PARA SU INCORPORACIÓN AL INVENTARIO ANDALUZ DE INSTALACIONES DEPORTIVAS</b>	<b>ANEXO I</b>
		Rev. 04
	<b>3. DATOS GENERALES DE LA INSTALACIÓN</b>	Hoja 3 de 3

### 3.2. SERVICIOS AUXILIARES

<b>1. MOVILIDAD</b> <input type="checkbox"/> Transporte colectivo (estación o parada de transporte colectivo en las inmediaciones de la instalación) <input type="checkbox"/> Integración de un Centro de carácter sociocultural o comercial <input checked="" type="checkbox"/> Aparcamiento (propio o en las inmediaciones) <input type="checkbox"/> Servicio público de                      Indicar distancia a punto de servicio más <input type="checkbox"/> Aparcamiento de bicicletas	
<b>2. TERMAL</b> <input type="checkbox"/> Sauna <input type="checkbox"/> Hidromasaje <input type="checkbox"/> Baño turco <input type="checkbox"/> Ducha ciclónica	
<b>3. SERVICIOS GENERALES</b>	
<input type="checkbox"/> Bar <input type="checkbox"/> Restaurante <input type="checkbox"/> Residencia deportiva. Número de camas: <input type="checkbox"/> Zona Infantil <input type="checkbox"/> Servicios comerciales <input checked="" type="checkbox"/> Control de acceso	<input checked="" type="checkbox"/> Oficinas <input type="checkbox"/> Salón de actos <input checked="" type="checkbox"/> Sala de lectura <input checked="" type="checkbox"/> Sala de exposiciones <input type="checkbox"/> Aula de formación
<b>4. SALUD Y ESTÉTICA</b>	
<input type="checkbox"/> Centro Médico <input type="checkbox"/> Enfermería <input type="checkbox"/> Desfibrilador permanente <input type="checkbox"/> Conexión 112	<input type="checkbox"/> Peluquería <input type="checkbox"/> Estética <input type="checkbox"/> Fisioterapia <input type="checkbox"/> Masaje
<b>5. SERVICIOS DE MANTENIMIENTO</b>	
<input checked="" type="checkbox"/> Almacén general <input type="checkbox"/> Taller de mantenimiento	
<b>6. OTROS</b>	


<b>Código Seguro De Verificación:</b>	TP6zbRCB6h6qmKVx8agLkw==	<b>Estado</b>	<b>Fecha y hora</b>
<b>Firmado Por</b>	Josefa Ganformina Dorantes	Firmado	07/03/2022 10:41:03
<b>Observaciones</b>	DILIGENCIA. Para hacer constar que este documento ha sido APROBADO INICIALMENTE por el Pleno de este Ayuntamiento, en sesión celebrada el día 23 de febrero de 2022. LA SECRETARIA ACCIDENTAL.	<b>Página</b>	452/2041
<b>Url De Verificación</b>	<a href="https://portal.dipusevilla.es/vfirmaAytos/code/TP6zbRCB6h6qmKVx8agLkw==">https://portal.dipusevilla.es/vfirmaAytos/code/TP6zbRCB6h6qmKVx8agLkw==</a>		



<b>JUNTA DE ANDALUCÍA</b>	<b>FORMULARIO DE DATOS PARA SU INCORPORACIÓN AL INVENTARIO ANDALUZ DE INSTALACIONES DEPORTIVAS</b>	<b>ANEXO II</b>
		Rev. 04
	<b>4. DATOS DE LOS ESPACIOS DEPORTIVOS</b>	Hoja 1 de 8

**4.1. ATRIBUTOS GENERALES (a rellenar por cada espacio deportivo)**

<b>1. CLASE DE ESPACIO DEPORTIVO</b>  <b>ESPACIO SINGULAR</b>		<b>2. ACTIVIDAD DEPORTIVA PRINCIPAL</b>  <b>MEDIO NATURAL</b>		<b>3. OTRAS ACTIVIDADES</b>	
<b>4. CERRAMIENTO</b> <input type="checkbox"/> Espacio abierto <input type="checkbox"/> Aire libre (no dispone de cubierta) <input type="checkbox"/> Cerramiento estacional (temporadas) <input type="checkbox"/> Sólo cubierto (con abertura lateral) <input type="checkbox"/> Recinto cerrado <input type="checkbox"/> Cerrado fijo (cerramiento tradicional) <input type="checkbox"/> Cubierta móvil <input type="checkbox"/> Cerramiento textil		<b>5. ESTADO DE USO</b> <input checked="" type="checkbox"/> En uso <input type="checkbox"/> Fuera de uso <input checked="" type="checkbox"/> Normal <input type="checkbox"/> Estacional <input type="checkbox"/> En construcción <input type="checkbox"/> En remodelación <input type="checkbox"/> Fuera de uso		<b>6. ILUMINACIÓN (USO NOCTURNO)</b> <input type="checkbox"/> Permite el uso <input type="checkbox"/> Permite competición <input type="checkbox"/> Permite entrenamientos <input checked="" type="checkbox"/> No permite el uso nocturno <input checked="" type="checkbox"/> No hay iluminación <input type="checkbox"/> Es parcial o insuficiente	
<b>7. PAVIMENTO</b> (sobre el que se desarrolla la actividad deportiva) <input checked="" type="checkbox"/> <b>Natural.</b> Tierra (pavimento original) <input type="checkbox"/> <b>Madera.</b> <input type="checkbox"/> <b>Hierba artificial.</b> <input type="checkbox"/> <b>Sintéticos.</b> <input type="checkbox"/> <b>Metálicos.</b> <input type="checkbox"/> <b>Hormigones y aglomerados.</b> <input type="checkbox"/> <b>Baldosas y similar.</b> <input type="checkbox"/> <b>Otros pavimentos.</b>			<b>8. CONSERVACIÓN DEL PAVIMENTO</b> <input checked="" type="checkbox"/> Permite la práctica deportiva <input type="checkbox"/> Bueno <input type="checkbox"/> Regular <input type="checkbox"/> No permite la práctica deportiva <input type="checkbox"/> Mal estado <input type="checkbox"/> Inservible		
<b>9. AÑO CONSTRUCCIÓN</b>	<b>10. AÑO REMODELACIÓN</b>	<b>11. ALTURA LIBRE</b> metros		<b>14. BAJA</b> <input type="checkbox"/> El espacio deportivo es BAJA Fecha de baja:	
<b>12. SISTEMA DE CALEFACCIÓN</b> <input type="checkbox"/> Posee sistema de calefacción		<b>13. SISTEMA DE CLIMATIZACIÓN</b> <input type="checkbox"/> Posee sistema de		Motivo:	
<b>15. OBSERVACIONES</b>					

<b>Código Seguro De Verificación:</b>	TP6zbRCB6h6qmKVx8agLkw==	<b>Estado</b>	<b>Fecha y hora</b>		
<b>Firmado Por</b>	Josefa Ganfornina Dorantes	Firmado	07/03/2022 10:41:03		
<b>Observaciones</b>	DILIGENCIA. Para hacer constar que este documento ha sido APROBADO INICIALMENTE por el Pleno de este Ayuntamiento, en sesión celebrada el día 23 de febrero de 2022. LA SECRETARIA ACCIDENTAL.		<b>Página</b>		453/2041
<b>Url De Verificación</b>	<a href="https://portal.dipusevilla.es/vfirmaAytos/code/TP6zbRCB6h6qmKVx8agLkw==">https://portal.dipusevilla.es/vfirmaAytos/code/TP6zbRCB6h6qmKVx8agLkw==</a>				

<b>JUNTA DE ANDALUCÍA</b>	<b>FORMULARIO DE DATOS PARA SU INCORPORACIÓN AL INVENTARIO ANDALUZ DE INSTALACIONES DEPORTIVAS</b>	<b>ANEXO II</b>
		Rev. 04
	<b>4. DATOS DE LOS ESPACIOS DEPORTIVOS</b>	Hoja 2 de 8

#### 4.2. ESPACIOS CONVENCIONALES Y SUS ATRIBUTOS ESPECÍFICOS


<b>1. PISTAS POLIDEPORTIVAS</b>	<input type="checkbox"/> Pista polideportiva de 400 m <sup>2</sup> hasta 800 m <sup>2</sup> de superficie. <input type="checkbox"/> Pista polideportiva de 800 m <sup>2</sup> hasta 1000 m <sup>2</sup> de superficie. <input type="checkbox"/> Pista polideportiva de 1000 m <sup>2</sup> o mayor superficie.	<b>2. PISTAS ESPECIALIZADAS Y OTRAS PISTAS</b>	<input type="checkbox"/> Pista de tenis (Sup. ≥400 m <sup>2</sup> ) <input type="checkbox"/> Pista de hielo (Sup. ≥400 m <sup>2</sup> ) <input type="checkbox"/> Pista de petanca (Sup. ≥20 m <sup>2</sup> ) <input checked="" type="checkbox"/> Otras pistas (Sup. ≥400 m <sup>2</sup> ) <input type="checkbox"/> Otras pistas (Sup. <400 m <sup>2</sup> )	Atributos específicos	Largo (m): 45 Ancho (m): 33 Superficie (m <sup>2</sup> ): 1490 Orientación eje longitudinal: NORESTE
<b>1. PISTAS POLIDEPORTIVAS CON FRONTÓN</b>	<input type="checkbox"/> Pista polideportiva de 400 m <sup>2</sup> hasta 800 m <sup>2</sup> con frontón. <input type="checkbox"/> Pista polideportiva de 800 m <sup>2</sup> hasta 1000 m <sup>2</sup> con frontón. <input type="checkbox"/> Pista polideportiva de 800 m <sup>2</sup> o mayor superficie con frontón.	<b>2. FRONTONES Y OTRAS PISTAS DE PARED</b>	<input type="checkbox"/> Frontón (Sup. ≥200 m <sup>2</sup> ) <input type="checkbox"/> Padel (Sup. ≥150 m <sup>2</sup> ) <input type="checkbox"/> Squash (Sup. ≥50 m <sup>2</sup> ) <input type="checkbox"/> Trinquete (Sup. ≥200 m <sup>2</sup> ) <input type="checkbox"/> Otras pistas (Sup. ≥400 m <sup>2</sup> ) <input type="checkbox"/> Otras pistas (Sup. <400 m <sup>2</sup> )	Atributos específicos	Largo (m): Ancho (m): Altura pared (m): Superficie (m <sup>2</sup> ): Número de paredes: Orientación eje longitudinal:
<b>1. CAMPOS POLIDEPORTIVOS</b>	<input type="checkbox"/> Campo polideportivo de 2000 m <sup>2</sup> hasta 4000 m <sup>2</sup> de superficie. <input type="checkbox"/> Campo polideportivo de 4000 m <sup>2</sup> hasta 8000 m <sup>2</sup> de superficie. <input type="checkbox"/> Campo polideportivo de 8000 m <sup>2</sup> o mayor superficie	<b>2. CAMPOS ESPECIALIZADOS Y OTROS CAMPOS</b>	<input type="checkbox"/> Campo de fútbol (sup. mín. 4000 m <sup>2</sup> ) <input type="checkbox"/> Campo de fútbol-7 (sup. mín. 1500 m <sup>2</sup> ) <input type="checkbox"/> Campo de rugby (sup. mín. 4000 m <sup>2</sup> ) <input type="checkbox"/> Campo de hockey (sup. mín. 4000 m <sup>2</sup> ) <input type="checkbox"/> Campo de béisbol (sup. mín. 4000 m <sup>2</sup> ) <input type="checkbox"/> Campo de softbol (sup. mín. 1500 m <sup>2</sup> ) <input type="checkbox"/> Zona de lanzamiento de atletismo (campo interior pista de atletismo, mín. 2000 m <sup>2</sup> ) <input type="checkbox"/> Otros campos (sup. ≥2000 m <sup>2</sup> ) <input type="checkbox"/> Otros campos (sup. <2000 m <sup>2</sup> )	Atributos específicos	Tipo de Césped <input type="checkbox"/> Natural <input type="checkbox"/> Artificial Largo (m): Ancho (m): Superficie (m <sup>2</sup> ): Superficie regable: Orientación eje longitudinal:
<b>1. ESPACIOS LONGITUDINALES DE ATLETISMO</b>	<input type="checkbox"/> Pista de atletismo de 400 m. <input type="checkbox"/> Pista de atletismo de 300 m. <input type="checkbox"/> Pista de atletismo de 200 m. <input type="checkbox"/> Otras pistas atletismo, mín. de 100 m. <input type="checkbox"/> Recta carreras de atletismo (mín. 50m). <input type="checkbox"/> Recta de saltos: longitud, triple y pértiga (mínimo 40 m). <input type="checkbox"/> Zona de salto de altura (mínimo 40 m).	<b>2. OTROS ESPACIOS LONGITUDINALES</b>	<input type="checkbox"/> Velódromo (Sup. <200 m). <input type="checkbox"/> Patinódromo (Sup. <200 m). <input type="checkbox"/> Anillo de hielo (Sup. <200 m). <input type="checkbox"/> Otros espacios longitudinales (Sup. ≥100m).	Atributos específicos	Largo (m): Ancho (m): Superficie (m <sup>2</sup> ): Número de calles: Orientación eje longitudinal:
<b>1. VASOS DEPORTIVOS</b>	<input type="checkbox"/> Vaso deportivo de 25 m. <input type="checkbox"/> Vaso deportivo de 33 m. <input type="checkbox"/> Vaso deportivo de 50 m.	<b>2. OTROS VASOS</b>	<input type="checkbox"/> Vaso de enseñanza. <input type="checkbox"/> Vaso recreativo. <input type="checkbox"/> Vaso hidromasaje. <input type="checkbox"/> Vaso de chapoteo. <input type="checkbox"/> Otros vasos (Sup. ≥50 m <sup>2</sup> ). <input type="checkbox"/> Otros vasos (Sup. <50 m <sup>2</sup> ).	Atributos específicos	Largo (m): Ancho (m): Profundidad máxima (m): Profundidad mínima (m): Pendiente del suelo: Número de calles: Superficie (m <sup>2</sup> ): <b>Rebosadero del vaso:</b> <b>Accesibilidad al vaso:</b> Orientación eje longitudinal: <b>Pavimento recinto vasos:</b> Sistema calentamiento agua: Fuente de energía: Sistema tratamiento agua:
<b>6. SALAS</b> (recinto cerrado sin los requerimientos dimensionales de las pistas, por lo que pueden ser irregulares o incluso tener columnas, etc...)					

<b>Código Seguro De Verificación:</b>	TP6zbRCB6h6qmKVx8agLkw==	<b>Estado</b>	<b>Fecha y hora</b>
<b>Firmado Por</b>	Josefa Ganformina Dorantes	Firmado	07/03/2022 10:41:03
<b>Observaciones</b>	DILIGENCIA. Para hacer constar que este documento ha sido APROBADO INICIALMENTE por el Pleno de este Ayuntamiento, en sesión celebrada el día 23 de febrero de 2022. LA SECRETARÍA ACCIDENTAL.	<b>Página</b>	454/2041
<b>Url De Verificación</b>	<a href="https://portal.dipusevilla.es/vfirmaAytos/code/TP6zbRCB6h6qmKVx8agLkw==">https://portal.dipusevilla.es/vfirmaAytos/code/TP6zbRCB6h6qmKVx8agLkw==</a>		



<b>JUNTA DE ANDALUCÍA</b>	<b>FORMULARIO DE DATOS PARA SU INCORPORACIÓN AL INVENTARIO ANDALUZ DE INSTALACIONES DEPORTIVAS</b>	<b>ANEXO II</b>
		Rev. 04
	<b>4. DATOS DE LOS ESPACIOS DEPORTIVOS</b>	Hoja 3 de 8

1. SALAS POLIVALENTES	<input type="checkbox"/> Sala polivalente de 100 hasta 200 m <sup>2</sup> <input type="checkbox"/> Sala polivalente de 200 hasta 300 m <sup>2</sup> <input type="checkbox"/> Sala polivalente de 300 a mayor sup.	2. SALAS ESPECIALIZADAS Y OTRAS SALAS	<input type="checkbox"/> Sala equipada. <input type="checkbox"/> Sala de artes marciales. <input type="checkbox"/> Sala de esgrima. <input type="checkbox"/> Sala de tiro con arco. <input type="checkbox"/> Sala de tiro de precisión. <input type="checkbox"/> Sala especializada. <input type="checkbox"/> Otras salas (Sup. <50 m <sup>2</sup> ). <input type="checkbox"/> Otras salas (Sup. ≥ 50 m <sup>2</sup> ).	Atributos específicos	Largo (m): Ancho (m): Superficie (m <sup>2</sup> ): Altura de la sala: Orientación eje longitudinal:
<b>7. OBSERVACIONES</b>					

<b>Código Seguro De Verificación:</b>	TP6zbRCB6h6qmKVx8agLkw==	<b>Estado</b>	<b>Fecha y hora</b>	
<b>Firmado Por</b>	Josefa Ganformina Dorantes	Firmado	07/03/2022 10:41:03	
<b>Observaciones</b>	DILIGENCIA. Para hacer constar que este documento ha sido APROBADO INICIALMENTE por el Pleno de este Ayuntamiento, en sesión celebrada el día 23 de febrero de 2022. LA SECRETARIA ACCIDENTAL.	<b>Página</b>	455/2041	
<b>Url De Verificación</b>	<a href="https://portal.dipusevilla.es/vfirmaAytos/code/TP6zbRCB6h6qmKVx8agLkw==">https://portal.dipusevilla.es/vfirmaAytos/code/TP6zbRCB6h6qmKVx8agLkw==</a>			

<b>JUNTA DE ANDALUCÍA</b>	<b>FORMULARIO DE DATOS PARA SU INCORPORACIÓN AL INVENTARIO ANDALUZ DE INSTALACIONES DEPORTIVAS</b>	<b>ANEXO II</b>
		Rev. 04
	<b>4. DATOS DE LOS ESPACIOS DEPORTIVOS</b>	Hoja 4 de 8

#### 4.3. ESPACIOS SINGULARES Y SUS ATRIBUTOS ESPECÍFICOS

<b>CAMPO DE JUEGO</b>	<input type="checkbox"/> Campos de golf (al menos 9 hoyos, de par 3,4 o 5). <input type="checkbox"/> Pitch and putt. <input type="checkbox"/> Campo de golf rústico. <input type="checkbox"/> Otros campos de golf.	<b>ZONA DE PRÁCTICAS</b>	<input type="checkbox"/> Campo de prácticas. <input type="checkbox"/> Zona de <i>approach</i> . <input type="checkbox"/> Zona de pateo (patting-green).	<b>Atributos específicos</b>	Número de hoyos Longitud (m) Par del campo Superficie (m <sup>2</sup> ) Superficie Regable (m <sup>2</sup> ):
	<b>2. CIRCUITOS DE MOTOR</b> <input type="checkbox"/> Circuito de velocidad (L ≥ 2000 m) <input type="checkbox"/> Circuito de karts (L ≥ 200 m) <input type="checkbox"/> Circuito de motocross (L ≥ 500 m) <input type="checkbox"/> Otros circuitos de motor			<b>Atributos específicos</b>	Longitud del recorrido (m) Nº curvas derecha e izquierda: / Anchura de la pista (m) Parrilla de salida/nº pilotos /
	<b>3. CIRCUITO DE CARRERA A PIE</b> Circuito de carrera a pie. <input type="checkbox"/>			<b>Atributos específicos</b>	Longitud del recorrido (m) Estaciones de ejercicio.
	<b>4. CIRCUITO DE BICICLETA</b> <input type="checkbox"/> Circuito de bicicleta (circuito cerrado). <input type="checkbox"/> Carril-bici.			<b>Atributos específicos</b>	Longitud del tramo (m) Longitud total (m)
	<b>5. CANAL DE REMO Y PIRAGÜISMO</b> <input type="checkbox"/> Canal aguas tranquilas. <input type="checkbox"/> Canal aguas bravas.			<b>Atributos específicos</b>	Longitud del tramo (m) Profundidad (m) Nº calles Desnivel
	<b>6. ZONAS DE DEPORTE DE INVIERNO</b> <input type="checkbox"/> Trampolín de saltos. <input type="checkbox"/> Pista de esquí. <input type="checkbox"/> Pista de esquí de fondo. <input type="checkbox"/> Parque de snowboard. <input type="checkbox"/> Circuito de fondo y tiro. <input type="checkbox"/> Otras zonas.			<b>Atributos específicos</b>	Altura (m) –solo para trampolín- Desnivel Dificultad –solo para esquí- Longitud (m) <input type="checkbox"/> Nieve artificial Denominación pista
	<b>7. ESPACIOS DE HÍPICA</b> <input type="checkbox"/> Pista de carreras hípicas. <input type="checkbox"/> Pista de concurso. <input type="checkbox"/> Picadero. <input type="checkbox"/> Pista de ensayo. <input type="checkbox"/> Pista de saltos. <input type="checkbox"/> Campo de polo. <input type="checkbox"/> Otras pistas.			<b>Atributos específicos</b>	Longitud (m) Ancho (m) Superficie (m <sup>2</sup> )
	<b>8. ESTRUCTURAS ARTIFICIALES DE ESCALADA</b> Estructuras artificiales construidas para la práctica de deportes de montaña y escalada. Las zonas naturales equipadas para esta actividad se consideran áreas de actividad. <input type="checkbox"/> Muro de escalada. <input type="checkbox"/> Bulder (altura menor a 3 m).			<b>Atributos específicos</b>	Altura máxima (m) Superficie de escalada (m <sup>2</sup> ) <input type="checkbox"/> Presas Material
	<b>9. PISTAS DE MONOPATÍN Y PATÍN LÍNEA</b> <input type="checkbox"/> Pista monopatín y patín en línea. <input type="checkbox"/> Circuito monopatín y patín en línea. <input type="checkbox"/> Campo monopatín y patín en línea (skate park...).			<b>Atributos específicos</b>	Longitud –solo circuitos- <input type="checkbox"/> Estructura en U (half pipe) Superficie (m <sup>2</sup> )
	<b>10. PISTAS DE MODELISMO</b> <input type="checkbox"/> Circuito de automodelismo. <input type="checkbox"/> Campo de aeromodelismo. <input type="checkbox"/> Otras zonas de modalismo.			<b>Atributos específicos</b>	Longitud (m) Diámetro (si es circular): (m) Ancho (m)


<b>Código Seguro De Verificación:</b>	TP6zbrCB6h6qmKVx8agLkw==	<b>Estado</b>	Firmado
<b>Firmado Por</b>	Josefa Ganfornina Dorantes	<b>Fecha y hora</b>	07/03/2022 10:41:03
<b>Observaciones</b>	DILIGENCIA. Para hacer constar que este documento ha sido APROBADO INICIALMENTE por el Pleno de este Ayuntamiento, en sesión celebrada el día 23 de febrero de 2022. LA SECRETARÍA ACCIDENTAL.	<b>Página</b>	456/2041
<b>Url De Verificación</b>	<a href="https://portal.dipusevilla.es/vfirmaAytos/code/TP6zbrCB6h6qmKVx8agLkw==">https://portal.dipusevilla.es/vfirmaAytos/code/TP6zbrCB6h6qmKVx8agLkw==</a>		





<b>JUNTA DE ANDALUCÍA</b>	<b>FORMULARIO DE DATOS PARA SU INCORPORACIÓN AL INVENTARIO ANDALUZ DE INSTALACIONES DEPORTIVAS</b>	<b>ANEXO II</b>
		Rev. 04
	<b>4. DATOS DE LOS ESPACIOS DEPORTIVOS</b>	Hoja 5 de 8

<b>11. CAMPOS DE TIRO</b> <input type="checkbox"/> Campo de tiro vuelo. <input type="checkbox"/> Campo de tiro de precisión. <input type="checkbox"/> Campo de tiro al plato. <input type="checkbox"/> Campo de tiro con arco. <input type="checkbox"/> Otros campos de tiro.	Atributos específicos	Longitud (m) Superficie (m²) Nº de puestos
<b>12. ZONAS DE JUEGOS POPULARES O/Y TRADICIONALES</b> <input type="checkbox"/> Pista calva. <input type="checkbox"/> Pista de tanga. <input type="checkbox"/> Pista de lanzamiento de barra castellana. <input type="checkbox"/> Pista de lanzamiento de barra aragonesa. <input type="checkbox"/> Corro de lucha. <input type="checkbox"/> Carril de Bolos Huertanos. <input type="checkbox"/> Campo de bolos Cartagenero. <input type="checkbox"/> Bolera. <input type="checkbox"/> Campo de billar romano. <input type="checkbox"/> Campo de llave (chave). <input type="checkbox"/> Otras zonas de juegos populares. Indicar:	Atributos específicos	Largo (m) Ancho (m) Superficie (m²) Diámetro (en el caso de que sean circulares) (m)
<b>13. OTROS ESPACIOS SINGULARES</b> <input type="checkbox"/> Campo de minigolf. <input type="checkbox"/> Pista de bowling. <input type="checkbox"/> Campo de casting. <input type="checkbox"/> Remo en banco fijo (con balsa). <input type="checkbox"/> Otros espacios singulares. Indicar:	Atributos específicos	Superficie (m²) Nº de puestos
<b>14. OBSERVACIONES</b>		


<b>Código Seguro De Verificación:</b>	TP6zbRCB6h6qmKVx8agLkw==	<b>Estado</b>	<b>Fecha y hora</b>	
<b>Firmado Por</b>	Josefa Ganformina Dorantes	Firmado	07/03/2022 10:41:03	
<b>Observaciones</b>	DILIGENCIA. Para hacer constar que este documento ha sido APROBADO INICIALMENTE por el Pleno de este Ayuntamiento, en sesión celebrada el día 23 de febrero de 2022. LA SECRETARIA ACCIDENTAL.	<b>Página</b>	457/2041	
<b>Url De Verificación</b>	<a href="https://portal.dipusevilla.es/vfirmaAytos/code/TP6zbRCB6h6qmKVx8agLkw==">https://portal.dipusevilla.es/vfirmaAytos/code/TP6zbRCB6h6qmKVx8agLkw==</a>			

<b>JUNTA DE ANDALUCÍA</b>	<b>FORMULARIO DE DATOS PARA SU INCORPORACIÓN AL INVENTARIO ANDALUZ DE INSTALACIONES DEPORTIVAS</b>	<b>ANEXO II</b>
		Rev. 04
	<b>4. DATOS DE LOS ESPACIOS DEPORTIVOS</b>	Hoja 6 de 8

#### 4.4. ÁREAS DE ACTIVIDAD Y SUS ATRIBUTOS ESPECÍFICOS

##### 4.4.1. ÁREAS TERRESTRES

<b>1. ESCALADA</b> <input type="checkbox"/> Zona de escalada	Atributos específicos	Desnivel (altura en metros): Número de vías: <input type="checkbox"/> Señalización <input type="checkbox"/> Equipadas
<b>2. VÍAS FERRATAS</b> (recorrido por espacios rocosos con elementos de progresión) <input type="checkbox"/> Vía ferrata	Atributos específicos	Desnivel (m) <input type="checkbox"/> Señalización <input type="checkbox"/> Equipadas
<b>3. RUTA ECUESTRE</b> <input type="checkbox"/> Ruta ecuestre	Atributos específicos	Longitud (m) <input type="checkbox"/> Señalización
<b>4. CAMPO DE RECORRIDO DE TIRO Y DE CAZA</b> (cotos de caza) <input type="checkbox"/> Campo de tiro y caza	Atributos específicos	Superficie (m <sup>2</sup> )
<b>5. CAVIDADES</b> <input type="checkbox"/> Simas <input type="checkbox"/> Cuevas	Atributos específicos	Desnivel <input type="checkbox"/> Turísticas Longitud (m) <input type="checkbox"/> Mapa topográfico <input type="checkbox"/> Tramos subacuáticos
<b>6. VÍAS VERDES Y CAMINOS NATURALES</b> <input type="checkbox"/> Vía verde <input type="checkbox"/> Camino de siga <input type="checkbox"/> Otros caminos naturales (históricos, cañadas, rural, etc...)	Atributos específicos	Longitud del tramo principal (m) <input type="checkbox"/> Señalización
<b>7. SENDEROS</b> (GR, PR, locales, urbanos, etc...) <ul style="list-style-type: none"> <li><input type="checkbox"/> Gran recorrido (GR)</li> <li><input type="checkbox"/> Pequeño recorrido (PR)</li> <li><input type="checkbox"/> Sendero Local (SL)</li> <li><input type="checkbox"/> Sendero Urbano (SU)</li> </ul>	Atributos específicos	Longitud del tramo municipal (m)
<b>8. ACTIVIDAD FÍSICO-DEPORTIVA EN PLAYAS Y RÍOS</b> <input type="checkbox"/> Playas naturales <input type="checkbox"/> Playas artificiales <input type="checkbox"/> Ríos y lagos	Atributos específicos	<input type="checkbox"/> Límite de la zona de baño recomendada <input type="checkbox"/> Equipamientos para juegos deportivos <input type="checkbox"/> Zona delimitada de varada
<b>9. ITINERARIOS DE BICICLETAS DE MONTAÑA</b> <input type="checkbox"/> Itinerario de bicicleta de montaña	Atributos específicos	Longitud (m) <input type="checkbox"/> Señalización
<b>10. OTRAS ÁREAS TERRESTRES</b> <input type="checkbox"/> Otras áreas terrestres	Atributos específicos	Denominación

<b>Código Seguro De Verificación:</b>	TP6zbRCB6h6qmKVx8agLkw==	<b>Estado</b>	<b>Fecha y hora</b>	
<b>Firmado Por</b>	Josefa Ganformina Dorantes	Firmado	07/03/2022 10:41:03	
<b>Observaciones</b>	DILIGENCIA. Para hacer constar que este documento ha sido APROBADO INICIALMENTE por el Pleno de este Ayuntamiento, en sesión celebrada el día 23 de febrero de 2022. LA SECRETARIA ACCIDENTAL.	<b>Página</b>	458/2041	
<b>Url De Verificación</b>	<a href="https://portal.dipusevilla.es/vfirmaAytos/code/TP6zbRCB6h6qmKVx8agLkw==">https://portal.dipusevilla.es/vfirmaAytos/code/TP6zbRCB6h6qmKVx8agLkw==</a>			

<b>JUNTA DE ANDALUCÍA</b>	<b>FORMULARIO DE DATOS PARA SU INCORPORACIÓN AL INVENTARIO ANDALUZ DE INSTALACIONES DEPORTIVAS</b>	<b>ANEXO II</b>
		Rev. 04
	<b>4. DATOS DE LOS ESPACIOS DEPORTIVOS</b>	Hoja 7 de 8

#### 4.4.2. ÁREAS AÉREAS

<b>1. VUELOS</b> <input type="checkbox"/> Zona de vuelo a motor <input type="checkbox"/> Zona de vuelo aerostático <input type="checkbox"/> Zona de vuelo sin motor	Atributos específicos	Coord. despegue <input type="checkbox"/> Rampa despegue Coord. aterrizaje Sup. aterrizaje (m <sup>2</sup> ) Longitud máx. (m) <input type="checkbox"/> Señalización
<b>2. PARACAIDISMO</b> <input type="checkbox"/> Zona de paracaidismo	Atributos específicos	<input type="checkbox"/> Señalización Sup. aterrizaje (m <sup>2</sup> )
<b>3. COLOMBÓDROMO</b> <input type="checkbox"/> Campo de entrenamiento	Atributos específicos	Radio (m) <input type="checkbox"/> Sistemas audiovisuales
<b>4. OTRAS ÁREAS AÉREAS</b> <input type="checkbox"/> Otras áreas aéreas	Atributos específicos	Denominación

<b>Código Seguro De Verificación:</b>	TP6zbRCB6h6qmKVx8agLkw==	<b>Estado</b>	<b>Fecha y hora</b>
<b>Firmado Por</b>	Josefa Ganformina Dorantes	Firmado	07/03/2022 10:41:03
<b>Observaciones</b>	DILIGENCIA. Para hacer constar que este documento ha sido APROBADO INICIALMENTE por el Pleno de este Ayuntamiento, en sesión celebrada el día 23 de febrero de 2022. LA SECRETARIA ACCIDENTAL.	<b>Página</b>	459/2041
<b>Url De Verificación</b>	<a href="https://portal.dipusevilla.es/vfirmaAytos/code/TP6zbRCB6h6qmKVx8agLkw==">https://portal.dipusevilla.es/vfirmaAytos/code/TP6zbRCB6h6qmKVx8agLkw==</a>		



<b>JUNTA DE ANDALUCÍA</b>	<b>FORMULARIO DE DATOS PARA SU INCORPORACIÓN AL INVENTARIO ANDALUZ DE INSTALACIONES DEPORTIVAS</b>	<b>ANEXO II</b>
		Rev. 04
	<b>4. DATOS DE LOS ESPACIOS DEPORTIVOS</b>	Hoja 8 de 8

#### 4.4.3. AREAS ACUÁTICAS

<b>1. VELA</b> <input type="checkbox"/> Zona acuática de vela	Atributos específicos	<input type="checkbox"/> Señalización
<b>2. BARRANCOS</b> <input type="checkbox"/> Itinerario en barranco	Atributos específicos	Denominación <input type="checkbox"/> Rápeles Desnivel (m) <input type="checkbox"/> Señalización Longitud (m) <input type="checkbox"/> Sifones <input type="checkbox"/> Caudal permanente de agua <input type="checkbox"/> Equipadas
<b>3. ACTIVIDADES A MOTOR</b> <input type="checkbox"/> Zona acuática de actividades a motor	Atributos específicos	<input type="checkbox"/> Señalización
<b>4. ACTIVIDAD SUBACUÁTICA</b> (se pueden desarrollar en lagos, presas, embalses, ríos y mar) <input type="checkbox"/> Zona de pesca submarina <input type="checkbox"/> Zona de inmersión <input type="checkbox"/> Otras zonas de actividades subacuáticas	Atributos específicos	<input type="checkbox"/> Señalización
<b>5. SURF</b> <input type="checkbox"/> Zona de surf	Atributos específicos	<input type="checkbox"/> Señalización
<b>6. ESQUÍ ACUÁTICO</b> <input type="checkbox"/> Zona de esquí acuático	Atributos específicos	<input type="checkbox"/> Señalización Longitud (m)
<b>7. REMO Y PIRAGÜISMO</b> <input type="checkbox"/> Remo en aguas tranquilas <input type="checkbox"/> Piragüismo en aguas tranquilas <input type="checkbox"/> Piragüismo en aguas bravas	Atributos específicos	<input type="checkbox"/> Señalización Longitud (m)
<b>8. OTRAS ÁREAS ACUÁTICAS</b> <input type="checkbox"/> Otras áreas acuáticas	Atributos específicos	Denominación

#### 4.4.4. OBSERVACIONES

--


<b>Código Seguro De Verificación:</b>	TP6zbRCB6h6qmKVx8agLkw==	<b>Estado</b>	Fecha y hora
<b>Firmado Por</b>	Josefa Ganformina Dorantes	Firmado	07/03/2022 10:41:03
<b>Observaciones</b>	DILIGENCIA. Para hacer constar que este documento ha sido APROBADO INICIALMENTE por el Pleno de este Ayuntamiento, en sesión celebrada el día 23 de febrero de 2022. LA SECRETARIA ACCIDENTAL.	<b>Página</b>	460/2041
<b>Url De Verificación</b>	<a href="https://portal.dipusevilla.es/vfirmaAytos/code/TP6zbRCB6h6qmKVx8agLkw==">https://portal.dipusevilla.es/vfirmaAytos/code/TP6zbRCB6h6qmKVx8agLkw==</a>		



<b>JUNTA DE ANDALUCÍA</b>	<b>FORMULARIO DE DATOS PARA SU INCORPORACIÓN AL INVENTARIO ANDALUZ DE INSTALACIONES DEPORTIVAS</b>	<b>ANEXO II</b>
		Rev. 04
	<b>4. DATOS DE LOS ESPACIOS DEPORTIVOS</b>	Hoja 1 de 8

**4.1. ATRIBUTOS GENERALES (a rellenar por cada espacio deportivo)**


<b>1. CLASE DE ESPACIO DEPORTIVO</b>  <b>ESPACIO CONVENCIONAL</b>		<b>2. ACTIVIDAD DEPORTIVA PRINCIPAL</b>  <b>FÚTBOL</b>		<b>3. OTRAS ACTIVIDADES</b>	
<b>4. CERRAMIENTO</b> <input checked="" type="checkbox"/> Espacio abierto <input checked="" type="checkbox"/> Aire libre (no dispone de cubierta) <input type="checkbox"/> Cerramiento estacional (temporadas) <input type="checkbox"/> Sólo cubierto (con abertura lateral) <input type="checkbox"/> Recinto cerrado <input type="checkbox"/> Cerrado fijo (cerramiento tradicional) <input type="checkbox"/> Cubierta móvil <input type="checkbox"/> Cerramiento textil		<b>5. ESTADO DE USO</b> <input checked="" type="checkbox"/> En uso <input checked="" type="checkbox"/> Normal <input type="checkbox"/> Estacional <input type="checkbox"/> Fuera de uso <input type="checkbox"/> En construcción <input type="checkbox"/> En remodelación <input type="checkbox"/> Fuera de uso		<b>6. ILUMINACIÓN (USO NOCTURNO)</b> <input type="checkbox"/> Permite el uso <input type="checkbox"/> Permite competición <input type="checkbox"/> Permite entrenamientos <input checked="" type="checkbox"/> No permite el uso nocturno <input checked="" type="checkbox"/> No hay iluminación <input type="checkbox"/> Es parcial o insuficiente	
<b>7. PAVIMENTO</b> (sobre el que se desarrolla la actividad deportiva) <input checked="" type="checkbox"/> <b>Natural.</b> Tierra (pavimento original) <input type="checkbox"/> <b>Madera.</b> <input type="checkbox"/> <b>Hierba artificial.</b> <input type="checkbox"/> <b>Sintéticos.</b> <input type="checkbox"/> <b>Metálicos.</b> <input type="checkbox"/> <b>Hormigones y aglomerados.</b> <input type="checkbox"/> <b>Baldosas y similar.</b> <input type="checkbox"/> <b>Otros pavimentos.</b>			<b>8. CONSERVACIÓN DEL PAVIMENTO</b> <input checked="" type="checkbox"/> Permite la práctica deportiva <input type="checkbox"/> Bueno <input checked="" type="checkbox"/> Regular <input type="checkbox"/> No permite la práctica deportiva <input type="checkbox"/> Mal estado <input type="checkbox"/> Inservible		
<b>9. AÑO CONSTRUCCIÓN</b> 1975	<b>10. AÑO REMODELACIÓN</b>	<b>11. ALTURA LIBRE</b> metros	<b>14. BAJA</b> <input type="checkbox"/> El espacio deportivo es BAJA Fecha de baja:		
<b>12. SISTEMA DE CALEFACCIÓN</b> <input type="checkbox"/> Posee sistema de calefacción		<b>13. SISTEMA DE CLIMATIZACIÓN</b> <input type="checkbox"/> Posee sistema de		Motivo:	
<b>15. OBSERVACIONES</b>  SE RECOMIENDA PAVIMENTACIÓN Y TECHADO					

<b>Código Seguro De Verificación:</b>	TP6zbRCB6h6qmKVx8agLkw==	<b>Estado</b>	<b>Fecha y hora</b>		
<b>Firmado Por</b>	Josefa Ganfornina Dorantes	Firmado	07/03/2022 10:41:03		
<b>Observaciones</b>	DILIGENCIA. Para hacer constar que este documento ha sido APROBADO INICIALMENTE por el Pleno de este Ayuntamiento, en sesión celebrada el día 23 de febrero de 2022. LA SECRETARIA ACCIDENTAL.		<b>Página</b>		461/2041
<b>Url De Verificación</b>	<a href="https://portal.dipusevilla.es/vfirmaAytos/code/TP6zbRCB6h6qmKVx8agLkw==">https://portal.dipusevilla.es/vfirmaAytos/code/TP6zbRCB6h6qmKVx8agLkw==</a>				

<b>JUNTA DE ANDALUCÍA</b>	<b>FORMULARIO DE DATOS PARA SU INCORPORACIÓN AL INVENTARIO ANDALUZ DE INSTALACIONES DEPORTIVAS</b>	<b>ANEXO II</b>
		Rev. 04
	<b>4. DATOS DE LOS ESPACIOS DEPORTIVOS</b>	Hoja 2 de 8


#### 4.2. ESPACIOS CONVENCIONALES Y SUS ATRIBUTOS ESPECÍFICOS

<b>1. PISTAS</b> (normalmente no exceden los 1500 m <sup>2</sup> de superficie)		<input checked="" type="checkbox"/> Pista polideportiva de 400 m <sup>2</sup> hasta 800 m <sup>2</sup> de superficie. <input type="checkbox"/> Pista polideportiva de 800 m <sup>2</sup> hasta 1000 m <sup>2</sup> de superficie. <input type="checkbox"/> Pista polideportiva de 1000 m <sup>2</sup> o mayor superficie.	<b>2. PISTAS ESPECIALIZADAS Y OTRAS PISTAS</b>	<input type="checkbox"/> Pista de tenis (Sup. ≥400 m <sup>2</sup> ) <input type="checkbox"/> Pista de hielo (Sup. ≥400 m <sup>2</sup> ) <input type="checkbox"/> Pista de petanca (Sup. ≥20 m <sup>2</sup> ) <input type="checkbox"/> Otras pistas (Sup. ≥400 m <sup>2</sup> ) <input type="checkbox"/> Otras pistas (Sup. <400 m <sup>2</sup> )	Atributos específicos	Largo (m): 40 Ancho (m): 20 Superficie (m <sup>2</sup> ): 800 Orientación eje longitudinal: NORESTE
<b>1. PISTAS POLIDEPORTIVAS CON FRONTÓN</b>		<input type="checkbox"/> Pista polideportiva de 400 m <sup>2</sup> hasta 800 m <sup>2</sup> con frontón. <input type="checkbox"/> Pista polideportiva de 800 m <sup>2</sup> hasta 1000 m <sup>2</sup> con frontón. <input type="checkbox"/> Pista polideportiva de 800 m <sup>2</sup> o mayor superficie con frontón.	<b>2. FRONTONES Y OTRAS PISTAS DE PARED</b>	<input type="checkbox"/> Frontón (Sup. ≥200 m <sup>2</sup> ) <input type="checkbox"/> Padel (Sup. ≥150 m <sup>2</sup> ) <input type="checkbox"/> Squash (Sup. ≥50 m <sup>2</sup> ) <input type="checkbox"/> Trinquete (Sup. ≥200 m <sup>2</sup> ) <input type="checkbox"/> Otras pistas (Sup. ≥400 m <sup>2</sup> ) <input type="checkbox"/> Otras pistas (Sup. <400 m <sup>2</sup> )	Atributos específicos	Largo (m): Ancho (m): Altura pared (m): Superficie (m <sup>2</sup> ): Número de paredes: Orientación eje longitudinal:
<b>1. CAMPOS POLIDEPORTIVOS</b>		<input type="checkbox"/> Campo polideportivo de 2000 m <sup>2</sup> hasta 4000 m <sup>2</sup> de superficie. <input type="checkbox"/> Campo polideportivo de 4000 m <sup>2</sup> hasta 8000 m <sup>2</sup> de superficie. <input type="checkbox"/> Campo polideportivo de 8000 m <sup>2</sup> o mayor superficie	<b>2. CAMPOS ESPECIALIZADOS Y OTROS CAMPOS</b>	<input type="checkbox"/> Campo de fútbol (sup. mín. 4000 m <sup>2</sup> ) <input type="checkbox"/> Campo de fútbol-7 (sup. mín. 1500 m <sup>2</sup> ) <input type="checkbox"/> Campo de rugby (sup. mín. 4000 m <sup>2</sup> ) <input type="checkbox"/> Campo de hockey (sup. mín. 4000 m <sup>2</sup> ) <input type="checkbox"/> Campo de béisbol (sup. mín. 4000 m <sup>2</sup> ) <input type="checkbox"/> Campo de softbol (sup. mín. 1500 m <sup>2</sup> ) <input type="checkbox"/> Zona de lanzamiento de atletismo (campo interior pista de atletismo, mín. 2000 m <sup>2</sup> ) <input type="checkbox"/> Otros campos (sup. ≥2000 m <sup>2</sup> ) <input type="checkbox"/> Otros campos (sup. <2000 m <sup>2</sup> )	Atributos específicos	Tipo de Césped <input type="checkbox"/> Natural <input type="checkbox"/> Artificial Largo (m): Ancho (m): Superficie (m <sup>2</sup> ): Superficie regable: Orientación eje longitudinal:
<b>1. ESPACIOS LONGITUDINALES DE ATLETISMO</b>		<input type="checkbox"/> Pista de atletismo de 400 m. <input type="checkbox"/> Pista de atletismo de 300 m. <input type="checkbox"/> Pista de atletismo de 200 m. <input type="checkbox"/> Otras pistas atletismo, mín. de 100 m. <input type="checkbox"/> Recta carreras de atletismo (mín. 50m). <input type="checkbox"/> Recta de saltos: longitud, triple y pértiga (mínimo 40 m). <input type="checkbox"/> Zona de salto de altura (mínimo 40 m).	<b>2. OTROS ESPACIOS LONGITUDINALES</b>	<input type="checkbox"/> Velódromo (Sup. <200 m). <input type="checkbox"/> Patinódromo (Sup. <200 m). <input type="checkbox"/> Anillo de hielo (Sup. <200 m). <input type="checkbox"/> Otros espacios longitudinales (Sup. ≥100m).	Atributos específicos	Largo (m): Ancho (m): Superficie (m <sup>2</sup> ): Número de calles: Orientación eje longitudinal:
<b>1. VASOS DEPORTIVOS</b>		<input type="checkbox"/> Vaso deportivo de 25 m. <input type="checkbox"/> Vaso deportivo de 33 m. <input type="checkbox"/> Vaso deportivo de 50 m.	<b>2. OTROS VASOS</b>	<input type="checkbox"/> Vaso de enseñanza. <input type="checkbox"/> Vaso recreativo. <input type="checkbox"/> Vaso hidromasaje. <input type="checkbox"/> Vaso de chapoteo. <input type="checkbox"/> Otros vasos (Sup. ≥50 m <sup>2</sup> ). <input type="checkbox"/> Otros vasos (Sup. <50 m <sup>2</sup> ).	Atributos específicos	Largo (m): Ancho (m): Profundidad máxima (m): Profundidad mínima (m): Pendiente del suelo: Número de calles: Superficie (m <sup>2</sup> ): <b>Rebosadero del vaso:</b> <b>Accesibilidad al vaso:</b> Orientación eje longitudinal: <b>Pavimento recinto vasos:</b> Sistema calentamiento agua: Fuente de energía: Sistema tratamiento agua:
<b>6. SALAS</b> (recinto cerrado sin los requerimientos dimensionales de las pistas, por lo que pueden ser irregulares o incluso tener columnas, etc...)						

<b>Código Seguro De Verificación:</b>	TP6zbRCB6h6qmKVx8agLkw==	<b>Estado</b>	<b>Fecha y hora</b>	
<b>Firmado Por</b>	Josefa Ganfornina Dorantes	Firmado	07/03/2022 10:41:03	
<b>Observaciones</b>	DILIGENCIA. Para hacer constar que este documento ha sido APROBADO INICIALMENTE por el Pleno de este Ayuntamiento, en sesión celebrada el día 23 de febrero de 2022. LA SECRETARÍA ACCIDENTAL.	<b>Página</b>	462/2041	
<b>Url De Verificación</b>	<a href="https://portal.dipusevilla.es/vfirmaAytos/code/TP6zbRCB6h6qmKVx8agLkw==">https://portal.dipusevilla.es/vfirmaAytos/code/TP6zbRCB6h6qmKVx8agLkw==</a>			


<b>JUNTA DE ANDALUCIA</b>	<b>FORMULARIO DE DATOS PARA SU INCORPORACIÓN AL INVENTARIO ANDALUZ DE INSTALACIONES DEPORTIVAS</b>	<b>ANEXO II</b>
		Rev. 04
	<b>4. DATOS DE LOS ESPACIOS DEPORTIVOS</b>	Hoja 3 de 8

1. SALAS POLIVALENTES	<input type="checkbox"/> Sala polivalente de 100 hasta 200 m <sup>2</sup> <input type="checkbox"/> Sala polivalente de 200 hasta 300 m <sup>2</sup> <input type="checkbox"/> Sala polivalente de 300 a mayor sup.	2. SALAS ESPECIALIZADAS Y OTRAS SALAS	<input type="checkbox"/> Sala equipada. <input type="checkbox"/> Sala de artes marciales. <input type="checkbox"/> Sala de esgrima. <input type="checkbox"/> Sala de tiro con arco. <input type="checkbox"/> Sala de tiro de precisión. <input type="checkbox"/> Sala especializada. <input type="checkbox"/> Otras salas (Sup. <50 m <sup>2</sup> ). <input type="checkbox"/> Otras salas (Sup. ≥ 50 m <sup>2</sup> ).	Atributos específicos	Largo (m): Ancho (m): Superficie (m <sup>2</sup> ): Altura de la sala: Orientación eje longitudinal:
<b>7. OBSERVACIONES</b>					

<b>Código Seguro De Verificación:</b>	TP6zbRCB6h6qmKVx8agLkw==	<b>Estado</b>	<b>Fecha y hora</b>	
<b>Firmado Por</b>	Josefa Ganformina Dorantes	Firmado	07/03/2022 10:41:03	
<b>Observaciones</b>	DILIGENCIA. Para hacer constar que este documento ha sido APROBADO INICIALMENTE por el Pleno de este Ayuntamiento, en sesión celebrada el día 23 de febrero de 2022. LA SECRETARIA ACCIDENTAL.	<b>Página</b>	463/2041	
<b>Url De Verificación</b>	<a href="https://portal.dipusevilla.es/vfirmaAytos/code/TP6zbRCB6h6qmKVx8agLkw==">https://portal.dipusevilla.es/vfirmaAytos/code/TP6zbRCB6h6qmKVx8agLkw==</a>			

#### 4.3. ESPACIOS SINGULARES Y SUS ATRIBUTOS ESPECÍFICOS


CAMPO DE JUEGO	<b>1. CAMPO DE GOLF</b> <input type="checkbox"/> Campos de golf (al menos 9 hoyos, de par 3,4 o 5). <input type="checkbox"/> Pitch and putt. <input type="checkbox"/> Campo de golf rústico. <input type="checkbox"/> Otros campos de golf.	<b>ZONA DE PRÁCTICAS</b> <input type="checkbox"/> Campo de prácticas. <input type="checkbox"/> Zona de <i>approach</i> . <input type="checkbox"/> Zona de pateo (patting-green).	Atributos específicos	Número de hoyos Longitud (m) Par del campo Superficie (m <sup>2</sup> ) Superficie Regable (m <sup>2</sup> ):
	<b>2. CIRCUITOS DE MOTOR</b> <input type="checkbox"/> Circuito de velocidad (L ≥ 2000 m) <input type="checkbox"/> Circuito de karts (L ≥ 200 m) <input type="checkbox"/> Circuito de motocross (L ≥ 500 m) <input type="checkbox"/> Otros circuitos de motor		Atributos específicos	Longitud del recorrido (m) Nº curvas derecha e izquierda: / Anchura de la pista (m) Parrilla de salida/nº pilotos /
	<b>3. CIRCUITO DE CARRERA A PIE</b> Circuito de carrera a pie. <input type="checkbox"/>		Atributos específicos	Longitud del recorrido (m) Estaciones de ejercicio.
	<b>4. CIRCUITO DE BICICLETA</b> <input type="checkbox"/> Circuito de bicicleta (circuito cerrado). <input type="checkbox"/> Carril-bici.		Atributos específicos	Longitud del tramo (m) Longitud total (m)
	<b>5. CANAL DE REMO Y PIRAGÜISMO</b> <input type="checkbox"/> Canal aguas tranquilas. <input type="checkbox"/> Canal aguas bravas.		Atributos específicos	Longitud del tramo (m) Profundidad (m) Nº calles Desnivel
	<b>6. ZONAS DE DEPORTE DE INVIERNO</b> <input type="checkbox"/> Trampolín de saltos. <input type="checkbox"/> Pista de esquí. <input type="checkbox"/> Pista de esquí de fondo. <input type="checkbox"/> Parque de snowboard. <input type="checkbox"/> Circuito de fondo y tiro. <input type="checkbox"/> Otras zonas.		Atributos específicos	Altura (m) –solo para trampolín-Desnivel Dificultad –solo para esquí- Longitud (m) <input type="checkbox"/> Nieve artificial Denominación pista
	<b>7. ESPACIOS DE HÍPICA</b> <input type="checkbox"/> Pista de carreras hípicas. <input type="checkbox"/> Pista de concurso. <input type="checkbox"/> Picadero. <input type="checkbox"/> Pista de ensayo. <input type="checkbox"/> Pista de saltos. <input type="checkbox"/> Campo de polo. <input type="checkbox"/> Otras pistas.		Atributos específicos	Longitud (m) Ancho (m) Superficie (m <sup>2</sup> )
	<b>8. ESTRUCTURAS ARTIFICIALES DE ESCALADA</b> Estructuras artificiales construidas para la práctica de deportes de montaña y escalada. Las zonas naturales equipadas para esta actividad se consideran áreas de actividad. <input type="checkbox"/> Muro de escalada. <input type="checkbox"/> Bulder (altura menor a 3 m).		Atributos específicos	Altura máxima (m) Superficie de escalada (m <sup>2</sup> ) <input type="checkbox"/> Presas Material
	<b>9. PISTAS DE MONOPATÍN Y PATÍN LÍNEA</b> <input type="checkbox"/> Pista monopatín y patín en línea. <input type="checkbox"/> Circuito monopatín y patín en línea. <input type="checkbox"/> Campo monopatín y patín en línea (skate park...).		Atributos específicos	Longitud –solo circuitos- <input type="checkbox"/> Estructura en U (half pipe) Superficie (m <sup>2</sup> )
	<b>10. PISTAS DE MODELISMO</b> <input type="checkbox"/> Circuito de automodelismo. <input type="checkbox"/> Campo de aeromodelismo. <input type="checkbox"/> Otras zonas de modalismo.		Atributos específicos	Longitud (m) Diámetro (si es circular): (m) Ancho (m)

Código Seguro De Verificación:	TP6zbrCB6h6qmKVx8agLkw==	Estado	Fecha y hora	
Firmado Por	Josefa Ganfornina Dorantes	Firmado	07/03/2022 10:41:03	
Observaciones	DILIGENCIA. Para hacer constar que este documento ha sido APROBADO INICIALMENTE por el Pleno de este Ayuntamiento, en sesión celebrada el día 23 de febrero de 2022. LA SECRETARIA ACCIDENTAL.	Página	464/2041	
Url De Verificación	<a href="https://portal.dipusevilla.es/vfirmaAytos/code/TP6zbrCB6h6qmKVx8agLkw==">https://portal.dipusevilla.es/vfirmaAytos/code/TP6zbrCB6h6qmKVx8agLkw==</a>			



<b>JUNTA DE ANDALUCÍA</b>	<b>FORMULARIO DE DATOS PARA SU INCORPORACIÓN AL INVENTARIO ANDALUZ DE INSTALACIONES DEPORTIVAS</b>	<b>ANEXO II</b>
		Rev. 04
	<b>4. DATOS DE LOS ESPACIOS DEPORTIVOS</b>	Hoja 5 de 8

<b>11. CAMPOS DE TIRO</b> <input type="checkbox"/> Campo de tiro vuelo. <input type="checkbox"/> Campo de tiro de precisión. <input type="checkbox"/> Campo de tiro al plato. <input type="checkbox"/> Campo de tiro con arco. <input type="checkbox"/> Otros campos de tiro.	Atributos específicos	Longitud (m) Superficie (m²) Nº de puestos
<b>12. ZONAS DE JUEGOS POPULARES O/Y TRADICIONALES</b> <input type="checkbox"/> Pista calva. <input type="checkbox"/> Pista de tanga. <input type="checkbox"/> Pista de lanzamiento de barra castellana. <input type="checkbox"/> Pista de lanzamiento de barra aragonesa. <input type="checkbox"/> Corro de lucha. <input type="checkbox"/> Carril de Bolos Huertanos. <input type="checkbox"/> Campo de bolos Cartagenero. <input type="checkbox"/> Bolera. <input type="checkbox"/> Campo de billar romano. <input type="checkbox"/> Campo de llave (chave). <input type="checkbox"/> Otras zonas de juegos populares. Indicar:	Atributos específicos	Largo (m) Ancho (m) Superficie (m²) Diámetro (en el caso de que sean circulares) (m)
<b>13. OTROS ESPACIOS SINGULARES</b> <input type="checkbox"/> Campo de minigolf. <input type="checkbox"/> Pista de bowling. <input type="checkbox"/> Campo de casting. <input type="checkbox"/> Remo en banco fijo (con balsa). <input type="checkbox"/> Otros espacios singulares. Indicar:	Atributos específicos	Superficie (m²) Nº de puestos
<b>14. OBSERVACIONES</b>		


<b>Código Seguro De Verificación:</b>	TP6zbRCB6h6qmKVx8agLkw==	<b>Estado</b>	<b>Fecha y hora</b>	
<b>Firmado Por</b>	Josefa Ganformina Dorantes	Firmado	07/03/2022 10:41:03	
<b>Observaciones</b>	DILIGENCIA. Para hacer constar que este documento ha sido APROBADO INICIALMENTE por el Pleno de este Ayuntamiento, en sesión celebrada el día 23 de febrero de 2022. LA SECRETARIA ACCIDENTAL.	<b>Página</b>	465/2041	
<b>Url De Verificación</b>	<a href="https://portal.dipusevilla.es/vfirmaAytos/code/TP6zbRCB6h6qmKVx8agLkw==">https://portal.dipusevilla.es/vfirmaAytos/code/TP6zbRCB6h6qmKVx8agLkw==</a>			

<b>JUNTA DE ANDALUCÍA</b>	<b>FORMULARIO DE DATOS PARA SU INCORPORACIÓN AL INVENTARIO ANDALUZ DE INSTALACIONES DEPORTIVAS</b>	<b>ANEXO II</b>
		Rev. 04
	<b>4. DATOS DE LOS ESPACIOS DEPORTIVOS</b>	Hoja 6 de 8

#### 4.4. ÁREAS DE ACTIVIDAD Y SUS ATRIBUTOS ESPECÍFICOS

##### 4.4.1. ÁREAS TERRESTRES

<b>1. ESCALADA</b> <input type="checkbox"/> Zona de escalada	Atributos específicos	Desnivel (altura en metros): Número de vías: <input type="checkbox"/> Señalización <input type="checkbox"/> Equipadas
<b>2. VÍAS FERRATAS</b> (recorrido por espacios rocosos con elementos de progresión) <input type="checkbox"/> Vía ferrata	Atributos específicos	Desnivel (m) <input type="checkbox"/> Señalización <input type="checkbox"/> Equipadas
<b>3. RUTA ECUESTRE</b> <input type="checkbox"/> Ruta ecuestre	Atributos específicos	Longitud (m) <input type="checkbox"/> Señalización
<b>4. CAMPO DE RECORRIDO DE TIRO Y DE CAZA</b> (cotos de caza) <input type="checkbox"/> Campo de tiro y caza	Atributos específicos	Superficie (m <sup>2</sup> )
<b>5. CAVIDADES</b> <input type="checkbox"/> Simas <input type="checkbox"/> Cuevas	Atributos específicos	Desnivel <input type="checkbox"/> Turísticas Longitud (m) <input type="checkbox"/> Mapa topográfico <input type="checkbox"/> Tramos subacuáticos
<b>6. VÍAS VERDES Y CAMINOS NATURALES</b> <input type="checkbox"/> Vía verde <input type="checkbox"/> Camino de siga <input type="checkbox"/> Otros caminos naturales (históricos, cañadas, rural, etc...)	Atributos específicos	Longitud del tramo principal (m) <input type="checkbox"/> Señalización
<b>7. SENDEROS</b> (GR, PR, locales, urbanos, etc...) <input type="checkbox"/> Gran recorrido (GR) <input type="checkbox"/> Pequeño recorrido (PR) <input type="checkbox"/> Sendero Local (SL) <input type="checkbox"/> Sendero Urbano (SU)	Atributos específicos	Longitud del tramo municipal (m)
<b>8. ACTIVIDAD FÍSICO-DEPORTIVA EN PLAYAS Y RÍOS</b> <input type="checkbox"/> Playas naturales <input type="checkbox"/> Playas artificiales <input type="checkbox"/> Ríos y lagos	Atributos específicos	<input type="checkbox"/> Límite de la zona de baño recomendada <input type="checkbox"/> Equipamientos para juegos deportivos <input type="checkbox"/> Zona delimitada de varada
<b>9. ITINERARIOS DE BICICLETAS DE MONTAÑA</b> <input type="checkbox"/> Itinerario de bicicleta de montaña	Atributos específicos	Longitud (m) <input type="checkbox"/> Señalización
<b>10. OTRAS ÁREAS TERRESTRES</b> <input type="checkbox"/> Otras áreas terrestres	Atributos específicos	Denominación

<b>Código Seguro De Verificación:</b>	TP6zbRCB6h6qmKVx8agLkw==	<b>Estado</b>	<b>Fecha y hora</b>	
<b>Firmado Por</b>	Josefa Ganformina Dorantes	Firmado	07/03/2022 10:41:03	
<b>Observaciones</b>	DILIGENCIA. Para hacer constar que este documento ha sido APROBADO INICIALMENTE por el Pleno de este Ayuntamiento, en sesión celebrada el día 23 de febrero de 2022. LA SECRETARÍA ACCIDENTAL.	<b>Página</b>	466/2041	
<b>Url De Verificación</b>	<a href="https://portal.dipusevilla.es/vfirmaAytos/code/TP6zbRCB6h6qmKVx8agLkw==">https://portal.dipusevilla.es/vfirmaAytos/code/TP6zbRCB6h6qmKVx8agLkw==</a>			

<b>JUNTA DE ANDALUCÍA</b>	<b>FORMULARIO DE DATOS PARA SU INCORPORACIÓN AL INVENTARIO ANDALUZ DE INSTALACIONES DEPORTIVAS</b>	<b>ANEXO II</b>
		Rev. 04
	<b>4. DATOS DE LOS ESPACIOS DEPORTIVOS</b>	Hoja 7 de 8

#### 4.4.2. ÁREAS AÉREAS

<b>1. VUELOS</b> <input type="checkbox"/> Zona de vuelo a motor <input type="checkbox"/> Zona de vuelo aerostático <input type="checkbox"/> Zona de vuelo sin motor	Atributos específicos	Coord. despegue <input type="checkbox"/> Rampa despegue Coord. aterrizaje Sup. aterrizaje (m <sup>2</sup> ) Longitud máx. (m) <input type="checkbox"/> Señalización
<b>2. PARACAIDISMO</b> <input type="checkbox"/> Zona de paracaidismo	Atributos específicos	<input type="checkbox"/> Señalización Sup. aterrizaje (m <sup>2</sup> )
<b>3. COLOMBÓDROMO</b> <input type="checkbox"/> Campo de entrenamiento	Atributos específicos	Radio (m) <input type="checkbox"/> Sistemas audiovisuales
<b>4. OTRAS ÁREAS AÉREAS</b> <input type="checkbox"/> Otras áreas aéreas	Atributos específicos	Denominación

<b>Código Seguro De Verificación:</b>	TP6zbRCB6h6qmKVx8agLkw==	<b>Estado</b>	<b>Fecha y hora</b>
<b>Firmado Por</b>	Josefa Ganformina Dorantes	Firmado	07/03/2022 10:41:03
<b>Observaciones</b>	DILIGENCIA. Para hacer constar que este documento ha sido APROBADO INICIALMENTE por el Pleno de este Ayuntamiento, en sesión celebrada el día 23 de febrero de 2022. LA SECRETARIA ACCIDENTAL.	<b>Página</b>	467/2041
<b>Url De Verificación</b>	<a href="https://portal.dipusevilla.es/vfirmaAytos/code/TP6zbRCB6h6qmKVx8agLkw==">https://portal.dipusevilla.es/vfirmaAytos/code/TP6zbRCB6h6qmKVx8agLkw==</a>		



<b>JUNTA DE ANDALUCÍA</b>	<b>FORMULARIO DE DATOS PARA SU INCORPORACIÓN AL INVENTARIO ANDALUZ DE INSTALACIONES DEPORTIVAS</b>	<b>ANEXO II</b>
		Rev. 04
	<b>4. DATOS DE LOS ESPACIOS DEPORTIVOS</b>	Hoja 8 de 8

#### 4.4.3. AREAS ACUÁTICAS

<b>1. VELA</b> <input type="checkbox"/> Zona acuática de vela	Atributos específicos	<input type="checkbox"/> Señalización
<b>2. BARRANCOS</b> <input type="checkbox"/> Itinerario en barranco	Atributos específicos	Denominación <input type="checkbox"/> Rápeles Desnivel (m) <input type="checkbox"/> Señalización Longitud (m) <input type="checkbox"/> Sifones <input type="checkbox"/> Caudal permanente de agua <input type="checkbox"/> Equipadas
<b>3. ACTIVIDADES A MOTOR</b> <input type="checkbox"/> Zona acuática de actividades a motor	Atributos específicos	<input type="checkbox"/> Señalización
<b>4. ACTIVIDAD SUBACUÁTICA</b> (se pueden desarrollar en lagos, presas, embalses, ríos y mar) <input type="checkbox"/> Zona de pesca submarina <input type="checkbox"/> Zona de inmersión <input type="checkbox"/> Otras zonas de actividades subacuáticas	Atributos específicos	<input type="checkbox"/> Señalización
<b>5. SURF</b> <input type="checkbox"/> Zona de surf	Atributos específicos	<input type="checkbox"/> Señalización
<b>6. ESQUÍ ACUÁTICO</b> <input type="checkbox"/> Zona de esquí acuático	Atributos específicos	<input type="checkbox"/> Señalización Longitud (m)
<b>7. REMO Y PIRAGÜISMO</b> <input type="checkbox"/> Remo en aguas tranquilas <input type="checkbox"/> Piragüismo en aguas tranquilas <input type="checkbox"/> Piragüismo en aguas bravas	Atributos específicos	<input type="checkbox"/> Señalización Longitud (m)
<b>8. OTRAS ÁREAS ACUÁTICAS</b> <input type="checkbox"/> Otras áreas acuáticas	Atributos específicos	Denominación

#### 4.4.4. OBSERVACIONES

--	--


<b>Código Seguro De Verificación:</b>	TP6zbRCB6h6qmKVx8agLkw==	<b>Estado</b>	Firmado	<b>Fecha y hora</b>	07/03/2022 10:41:03
<b>Firmado Por</b>	Josefa Ganformina Dorantes	<b>Página</b>			468/2041
<b>Observaciones</b>	DILIGENCIA. Para hacer constar que este documento ha sido APROBADO INICIALMENTE por el Pleno de este Ayuntamiento, en sesión celebrada el día 23 de febrero de 2022. LA SECRETARIA ACCIDENTAL.				
<b>Url De Verificación</b>	<a href="https://portal.dipusevilla.es/vfirmaAytos/code/TP6zbRCB6h6qmKVx8agLkw==">https://portal.dipusevilla.es/vfirmaAytos/code/TP6zbRCB6h6qmKVx8agLkw==</a>				



<b>JUNTA DE ANDALUCÍA</b>	<b>FORMULARIO DE DATOS PARA SU INCORPORACIÓN AL INVENTARIO ANDALUZ DE INSTALACIONES DEPORTIVAS</b>	<b>ANEXO II</b>
		Rev. 04
	<b>4. DATOS DE LOS ESPACIOS DEPORTIVOS</b>	Hoja 1 de 8

**4.1. ATRIBUTOS GENERALES (a rellenar por cada espacio deportivo)**

<b>1. CLASE DE ESPACIO DEPORTIVO</b>  <b>ESPACIO SINGULAR</b>		<b>2. ACTIVIDAD DEPORTIVA PRINCIPAL</b>  SALTO DE LONGITUD		<b>3. OTRAS ACTIVIDADES</b>	
<b>4. CERRAMIENTO</b> <input checked="" type="checkbox"/> Espacio abierto <input checked="" type="checkbox"/> Aire libre (no dispone de cubierta) <input type="checkbox"/> Cerramiento estacional (temporadas) <input type="checkbox"/> Sólo cubierto (con abertura lateral) <input type="checkbox"/> Recinto cerrado <input type="checkbox"/> Cerrado fijo (cerramiento tradicional) <input type="checkbox"/> Cubierta móvil <input type="checkbox"/> Cerramiento textil		<b>5. ESTADO DE USO</b> <input checked="" type="checkbox"/> En uso <input checked="" type="checkbox"/> Normal <input type="checkbox"/> Estacional <input type="checkbox"/> Fuera de uso <input type="checkbox"/> En construcción <input type="checkbox"/> En remodelación <input type="checkbox"/> Fuera de uso		<b>6. ILUMINACIÓN (USO NOCTURNO)</b> <input type="checkbox"/> Permite el uso <input type="checkbox"/> Permite competición <input type="checkbox"/> Permite entrenamientos <input checked="" type="checkbox"/> No permite el uso nocturno <input checked="" type="checkbox"/> No hay iluminación <input type="checkbox"/> Es parcial o insuficiente	
<b>7. PAVIMENTO</b> (sobre el que se desarrolla la actividad deportiva) <input type="checkbox"/> Natural. <input type="checkbox"/> Madera. <input type="checkbox"/> Hierba artificial. <input type="checkbox"/> Sintéticos. <input type="checkbox"/> Metálicos. <input checked="" type="checkbox"/> Hormigones y aglomerados. Hormigón con tratamiento superficial  <input type="checkbox"/> Baldosas y similar. <input type="checkbox"/> Otros pavimentos.			<b>8. CONSERVACIÓN DEL PAVIMENTO</b> <input checked="" type="checkbox"/> Permite la práctica deportiva <input type="checkbox"/> Bueno <input checked="" type="checkbox"/> Regular <input type="checkbox"/> No permite la práctica deportiva <input type="checkbox"/> Mal estado <input type="checkbox"/> Inservible		
<b>9. AÑO CONSTRUCCIÓN</b> 1975	<b>10. AÑO REMODELACIÓN</b>	<b>11. ALTURA LIBRE</b> metros	<b>14. BAJA</b> <input type="checkbox"/> El espacio deportivo es BAJA      Fecha de baja:		
<b>12. SISTEMA DE CALEFACCIÓN</b> <input type="checkbox"/> Posee sistema de calefacción		<b>13. SISTEMA DE CLIMATIZACIÓN</b> <input type="checkbox"/> Posee sistema de		Motivo:	
<b>15. OBSERVACIONES</b>  SE RECOMIENDA REMODELACIÓN					

<b>Código Seguro De Verificación:</b>	TP6zbRCB6h6qmKVx8agLkw==	<b>Estado</b>	<b>Fecha y hora</b>		
<b>Firmado Por</b>	Josefa Ganformina Dorantes	Firmado	07/03/2022 10:41:03		
<b>Observaciones</b>	DILIGENCIA. Para hacer constar que este documento ha sido APROBADO INICIALMENTE por el Pleno de este Ayuntamiento, en sesión celebrada el día 23 de febrero de 2022. LA SECRETARIA ACCIDENTAL.		<b>Página</b>		469/2041
<b>Url De Verificación</b>	<a href="https://portal.dipusevilla.es/vfirmaAytos/code/TP6zbRCB6h6qmKVx8agLkw==">https://portal.dipusevilla.es/vfirmaAytos/code/TP6zbRCB6h6qmKVx8agLkw==</a>				

<b>JUNTA DE ANDALUCÍA</b>	<b>FORMULARIO DE DATOS PARA SU INCORPORACIÓN AL INVENTARIO ANDALUZ DE INSTALACIONES DEPORTIVAS</b>	<b>ANEXO II</b>
		Rev. 04
	<b>4. DATOS DE LOS ESPACIOS DEPORTIVOS</b>	Hoja 2 de 8

#### 4.2. ESPACIOS CONVENCIONALES Y SUS ATRIBUTOS ESPECÍFICOS


<b>1. PISTAS POLIDEPORTIVAS</b>	<input type="checkbox"/> Pista polideportiva de 400 m <sup>2</sup> hasta 800 m <sup>2</sup> de superficie. <input type="checkbox"/> Pista polideportiva de 800 m <sup>2</sup> hasta 1000 m <sup>2</sup> de superficie. <input type="checkbox"/> Pista polideportiva de 1000 m <sup>2</sup> o mayor superficie.	<b>2. PISTAS ESPECIALIZADAS Y OTRAS PISTAS</b>	<input type="checkbox"/> Pista de tenis (Sup. ≥400 m <sup>2</sup> ) <input type="checkbox"/> Pista de hielo (Sup. ≥400 m <sup>2</sup> ) <input type="checkbox"/> Pista de petanca (Sup. ≥20 m <sup>2</sup> ) <input type="checkbox"/> Otras pistas (Sup. ≥400 m <sup>2</sup> ) <input type="checkbox"/> Otras pistas (Sup. <400 m <sup>2</sup> )	Atributos específicos	Largo (m): Ancho (m): Superficie (m <sup>2</sup> ): Orientación eje longitudinal:
<b>1. PISTAS POLIDEPORTIVAS CON FRONTÓN</b>	<input type="checkbox"/> Pista polideportiva de 400 m <sup>2</sup> hasta 800 m <sup>2</sup> con frontón. <input type="checkbox"/> Pista polideportiva de 800 m <sup>2</sup> hasta 1000 m <sup>2</sup> con frontón. <input type="checkbox"/> Pista polideportiva de 800 m <sup>2</sup> o mayor superficie con frontón.	<b>2. FRONTONES Y OTRAS PISTAS DE PARED</b>	<input type="checkbox"/> Frontón (Sup. ≥200 m <sup>2</sup> ) <input type="checkbox"/> Padel (Sup. ≥150 m <sup>2</sup> ) <input type="checkbox"/> Squash (Sup. ≥50 m <sup>2</sup> ) <input type="checkbox"/> Trinquete (Sup. ≥200 m <sup>2</sup> ) <input type="checkbox"/> Otras pistas (Sup. ≥400 m <sup>2</sup> ) <input type="checkbox"/> Otras pistas (Sup. <400 m <sup>2</sup> )	Atributos específicos	Largo (m): Ancho (m): Altura pared (m): Superficie (m <sup>2</sup> ): Número de paredes: Orientación eje longitudinal:
<b>1. CAMPOS POLIDEPORTIVOS</b>	<input type="checkbox"/> Campo polideportivo de 2000 m <sup>2</sup> hasta 4000 m <sup>2</sup> de superficie. <input type="checkbox"/> Campo polideportivo de 4000 m <sup>2</sup> hasta 8000 m <sup>2</sup> de superficie. <input type="checkbox"/> Campo polideportivo de 8000 m <sup>2</sup> o mayor superficie	<b>2. CAMPOS ESPECIALIZADOS Y OTROS CAMPOS</b>	<input type="checkbox"/> Campo de fútbol (sup. mín. 4000 m <sup>2</sup> ) <input type="checkbox"/> Campo de fútbol-7 (sup. mín. 1500 m <sup>2</sup> ) <input type="checkbox"/> Campo de rugby (sup. mín. 4000 m <sup>2</sup> ) <input type="checkbox"/> Campo de hockey (sup. mín. 4000 m <sup>2</sup> ) <input type="checkbox"/> Campo de béisbol (sup. mín. 4000 m <sup>2</sup> ) <input type="checkbox"/> Campo de softbol (sup. mín. 1500 m <sup>2</sup> ) <input type="checkbox"/> Zona de lanzamiento de atletismo (campo interior pista de atletismo, mín. 2000 m <sup>2</sup> ) <input type="checkbox"/> Otros campos (sup. ≥2000 m <sup>2</sup> ) <input type="checkbox"/> Otros campos (sup. <2000 m <sup>2</sup> )	Atributos específicos	Tipo de Césped <input type="checkbox"/> Natural <input type="checkbox"/> Artificial Largo (m): Ancho (m): Superficie (m <sup>2</sup> ): Superficie regable: Orientación eje longitudinal:
<b>1. ESPACIOS LONGITUDINALES DE ATLETISMO</b>	<input type="checkbox"/> Pista de atletismo de 400 m. <input type="checkbox"/> Pista de atletismo de 300 m. <input type="checkbox"/> Pista de atletismo de 200 m. <input type="checkbox"/> Otras pistas atletismo, mín. de 100 m. <input type="checkbox"/> Recta carreras de atletismo (mín. 50m). <input checked="" type="checkbox"/> Recta de saltos: longitud, triple y pértiga (mínimo 40 m). <input type="checkbox"/> Zona de salto de altura (mínimo 40 m).	<b>2. OTROS ESPACIOS LONGITUDINALES</b>	<input type="checkbox"/> Velódromo (Sup. <200 m). <input type="checkbox"/> Patinódromo (Sup. <200 m). <input type="checkbox"/> Anillo de hielo (Sup. <200 m). <input type="checkbox"/> Otros espacios longitudinales (Sup. ≥100m).	Atributos específicos	Largo (m): 40 Ancho (m): 1.2 Superficie (m <sup>2</sup> ): 48 Número de calles: 1 Orientación eje longitudinal: NORESTE
<b>1. VASOS DEPORTIVOS</b>	<input type="checkbox"/> Vaso deportivo de 25 m. <input type="checkbox"/> Vaso deportivo de 33 m. <input type="checkbox"/> Vaso deportivo de 50 m.	<b>2. OTROS VASOS</b>	<input type="checkbox"/> Vaso de enseñanza. <input type="checkbox"/> Vaso recreativo. <input type="checkbox"/> Vaso hidromasaje. <input type="checkbox"/> Vaso de chapoteo. <input type="checkbox"/> Otros vasos (Sup. ≥50 m <sup>2</sup> ). <input type="checkbox"/> Otros vasos (Sup. <50 m <sup>2</sup> ).	Atributos específicos	Largo (m): Ancho (m): Profundidad máxima (m): Profundidad mínima (m): Pendiente del suelo: Número de calles: Superficie (m <sup>2</sup> ): <b>Rebosadero del vaso:</b> <b>Accesibilidad al vaso:</b> Orientación eje longitudinal: <b>Pavimento recinto vasos:</b> Sistema calentamiento agua: Fuente de energía: Sistema tratamiento agua:
<b>6. SALAS</b> (recinto cerrado sin los requerimientos dimensionales de las pistas, por lo que pueden ser irregulares o incluso tener columnas, etc...)					

<b>Código Seguro De Verificación:</b>	TP6zbRCB6h6qmKVx8agLkw==	<b>Estado</b>	<b>Fecha y hora</b>
<b>Firmado Por</b>	Josefa Ganfornina Dorantes	Firmado	07/03/2022 10:41:03
<b>Observaciones</b>	DILIGENCIA. Para hacer constar que este documento ha sido APROBADO INICIALMENTE por el Pleno de este Ayuntamiento, en sesión celebrada el día 23 de febrero de 2022. LA SECRETARÍA ACCIDENTAL.	<b>Página</b>	470/2041
<b>Url De Verificación</b>	<a href="https://portal.dipusevilla.es/vfirmaAytos/code/TP6zbRCB6h6qmKVx8agLkw==">https://portal.dipusevilla.es/vfirmaAytos/code/TP6zbRCB6h6qmKVx8agLkw==</a>		



<b>JUNTA DE ANDALUCÍA</b>	<b>FORMULARIO DE DATOS PARA SU INCORPORACIÓN AL INVENTARIO ANDALUZ DE INSTALACIONES DEPORTIVAS</b>	<b>ANEXO II</b>
		Rev. 04
	<b>4. DATOS DE LOS ESPACIOS DEPORTIVOS</b>	Hoja 3 de 8


1. SALAS POLIVALENTES	<input type="checkbox"/> Sala polivalente de 100 hasta 200 m <sup>2</sup> <input type="checkbox"/> Sala polivalente de 200 hasta 300 m <sup>2</sup> <input type="checkbox"/> Sala polivalente de 300 a mayor sup.	2. SALAS ESPECIALIZADAS Y OTRAS SALAS	<input type="checkbox"/> Sala equipada. <input type="checkbox"/> Sala de artes marciales. <input type="checkbox"/> Sala de esgrima. <input type="checkbox"/> Sala de tiro con arco. <input type="checkbox"/> Sala de tiro de precisión. <input type="checkbox"/> Sala especializada. <input type="checkbox"/> Otras salas (Sup. <50 m <sup>2</sup> ). <input type="checkbox"/> Otras salas (Sup. ≥ 50 m <sup>2</sup> ).	Atributos específicos	Largo (m): Ancho (m): Superficie (m <sup>2</sup> ): Altura de la sala: Orientación eje longitudinal:
<b>7. OBSERVACIONES</b>					

<b>Código Seguro De Verificación:</b>	TP6zbRCB6h6qmKVx8agLkw==	<b>Estado</b>	<b>Fecha y hora</b>	
<b>Firmado Por</b>	Josefa Ganformina Dorantes	Firmado	07/03/2022 10:41:03	
<b>Observaciones</b>	DILIGENCIA. Para hacer constar que este documento ha sido APROBADO INICIALMENTE por el Pleno de este Ayuntamiento, en sesión celebrada el día 23 de febrero de 2022. LA SECRETARIA ACCIDENTAL.	<b>Página</b>	471/2041	
<b>Url De Verificación</b>	<a href="https://portal.dipusevilla.es/vfirmaAytos/code/TP6zbRCB6h6qmKVx8agLkw==">https://portal.dipusevilla.es/vfirmaAytos/code/TP6zbRCB6h6qmKVx8agLkw==</a>			

<b>JUNTA DE ANDALUCÍA</b>	<b>FORMULARIO DE DATOS PARA SU INCORPORACIÓN AL INVENTARIO ANDALUZ DE INSTALACIONES DEPORTIVAS</b>	<b>ANEXO II</b>
		Rev. 04
	<b>4. DATOS DE LOS ESPACIOS DEPORTIVOS</b>	Hoja 4 de 8

#### 4.3. ESPACIOS SINGULARES Y SUS ATRIBUTOS ESPECÍFICOS

CAMPO DE JUEGO	<b>1. CAMPO DE GOLF</b> <input type="checkbox"/> Campos de golf (al menos 9 hoyos, de par 3,4 o 5). <input type="checkbox"/> Pitch and putt. <input type="checkbox"/> Campo de golf rústico. <input type="checkbox"/> Otros campos de golf.	<b>ZONA DE PRÁCTICAS</b> <input type="checkbox"/> Campo de prácticas. <input type="checkbox"/> Zona de <i>approach</i> . <input type="checkbox"/> Zona de pateo (patting-green).	Atributos específicos	Número de hoyos Longitud (m) Par del campo Superficie (m <sup>2</sup> ) Superficie Regable (m <sup>2</sup> ):
	<b>2. CIRCUITOS DE MOTOR</b> <input type="checkbox"/> Circuito de velocidad (L ≥ 2000 m) <input type="checkbox"/> Circuito de karts (L ≥ 200 m) <input type="checkbox"/> Circuito de motocross (L ≥ 500 m) <input type="checkbox"/> Otros circuitos de motor		Atributos específicos	Longitud del recorrido (m) Nº curvas derecha e izquierda: / Anchura de la pista (m) Parrilla de salida/nº pilotos /
	<b>3. CIRCUITO DE CARRERA A PIE</b> Circuito de carrera a pie. <input type="checkbox"/>		Atributos específicos	Longitud del recorrido (m) Estaciones de ejercicio.
	<b>4. CIRCUITO DE BICICLETA</b> <input type="checkbox"/> Circuito de bicicleta (circuito cerrado). <input type="checkbox"/> Carril-bici.		Atributos específicos	Longitud del tramo (m) Longitud total (m)
	<b>5. CANAL DE REMO Y PIRAGÜISMO</b> <input type="checkbox"/> Canal aguas tranquilas. <input type="checkbox"/> Canal aguas bravas.		Atributos específicos	Longitud del tramo (m) Profundidad (m) Nº calles Desnivel
	<b>6. ZONAS DE DEPORTE DE INVIERNO</b> <input type="checkbox"/> Trampolín de saltos. <input type="checkbox"/> Pista de esquí. <input type="checkbox"/> Pista de esquí de fondo. <input type="checkbox"/> Parque de snowboard. <input type="checkbox"/> Circuito de fondo y tiro. <input type="checkbox"/> Otras zonas.		Atributos específicos	Altura (m) –solo para trampolín-Desnivel <b>Dificultad –solo para esquí-</b> Longitud (m) <input type="checkbox"/> Nieve artificial Denominación pista
	<b>7. ESPACIOS DE HÍPICA</b> <input type="checkbox"/> Pista de carreras hípicas. <input type="checkbox"/> Pista de concurso. <input type="checkbox"/> Picadero. <input type="checkbox"/> Pista de ensayo. <input type="checkbox"/> Pista de saltos. <input type="checkbox"/> Campo de polo. <input type="checkbox"/> Otras pistas.		Atributos específicos	Longitud (m) Ancho (m) Superficie (m <sup>2</sup> )
	<b>8. ESTRUCTURAS ARTIFICIALES DE ESCALADA</b> Estructuras artificiales construidas para la práctica de deportes de montaña y escalada. Las zonas naturales equipadas para esta actividad se consideran áreas de actividad. <input type="checkbox"/> Muro de escalada. <input type="checkbox"/> Bulder (altura menor a 3 m).		Atributos específicos	Altura máxima (m) Superficie de escalada (m <sup>2</sup> ) <input type="checkbox"/> Presas Material
	<b>9. PISTAS DE MONOPATÍN Y PATÍN LÍNEA</b> <input type="checkbox"/> Pista monopatín y patín en línea. <input type="checkbox"/> Circuito monopatín y patín en línea. <input type="checkbox"/> Campo monopatín y patín en línea (skate park...).		Atributos específicos	Longitud –solo circuitos- <input type="checkbox"/> Estructura en U (half pipe) Superficie (m <sup>2</sup> )
	<b>10. PISTAS DE MODELISMO</b> <input type="checkbox"/> Circuito de automodelismo. <input type="checkbox"/> Campo de aeromodelismo. <input type="checkbox"/> Otras zonas de modalismo.		Atributos específicos	Longitud (m) Diámetro (si es circular): (m) Ancho (m)

Código Seguro De Verificación:	TP6zbrCB6h6qmKVx8agLkw==	Estado	Fecha y hora	
Firmado Por	Josefa Ganformina Dorantes	Firmado	07/03/2022 10:41:03	
Observaciones	DILIGENCIA. Para hacer constar que este documento ha sido APROBADO INICIALMENTE por el Pleno de este Ayuntamiento, en sesión celebrada el día 23 de febrero de 2022. LA SECRETARÍA ACCIDENTAL.	Página	472/2041	
Url De Verificación	<a href="https://portal.dipusevilla.es/vfirmaAytos/code/TP6zbrCB6h6qmKVx8agLkw==">https://portal.dipusevilla.es/vfirmaAytos/code/TP6zbrCB6h6qmKVx8agLkw==</a>			



<b>JUNTA DE ANDALUCÍA</b>	<b>FORMULARIO DE DATOS PARA SU INCORPORACIÓN AL INVENTARIO ANDALUZ DE INSTALACIONES DEPORTIVAS</b>	<b>ANEXO II</b>
		Rev. 04
	<b>4. DATOS DE LOS ESPACIOS DEPORTIVOS</b>	Hoja 5 de 8

<b>11. CAMPOS DE TIRO</b> <input type="checkbox"/> Campo de tiro vuelo. <input type="checkbox"/> Campo de tiro de precisión. <input type="checkbox"/> Campo de tiro al plato. <input type="checkbox"/> Campo de tiro con arco. <input type="checkbox"/> Otros campos de tiro.	Atributos específicos	Longitud (m) Superficie (m²) Nº de puestos
<b>12. ZONAS DE JUEGOS POPULARES O/Y TRADICIONALES</b> <input type="checkbox"/> Pista calva. <input type="checkbox"/> Pista de tanga. <input type="checkbox"/> Pista de lanzamiento de barra castellana. <input type="checkbox"/> Pista de lanzamiento de barra aragonesa. <input type="checkbox"/> Corro de lucha. <input type="checkbox"/> Carril de Bolos Huertanos. <input type="checkbox"/> Campo de bolos Cartagenero. <input type="checkbox"/> Bolera. <input type="checkbox"/> Campo de billar romano. <input type="checkbox"/> Campo de llave (chave). <input type="checkbox"/> Otras zonas de juegos populares. Indicar:	Atributos específicos	Largo (m) Ancho (m) Superficie (m²) Diámetro (en el caso de que sean circulares) (m)
<b>13. OTROS ESPACIOS SINGULARES</b> <input type="checkbox"/> Campo de minigolf. <input type="checkbox"/> Pista de bowling. <input type="checkbox"/> Campo de casting. <input type="checkbox"/> Remo en banco fijo (con balsa). <input type="checkbox"/> Otros espacios singulares. Indicar:	Atributos específicos	Superficie (m²) Nº de puestos
<b>14. OBSERVACIONES</b>		

<b>Código Seguro De Verificación:</b>	TP6zbRCB6h6qmKVx8agLkw==	<b>Estado</b>	<b>Fecha y hora</b>
<b>Firmado Por</b>	Josefa Ganformina Dorantes	Firmado	07/03/2022 10:41:03
<b>Observaciones</b>	DILIGENCIA. Para hacer constar que este documento ha sido APROBADO INICIALMENTE por el Pleno de este Ayuntamiento, en sesión celebrada el día 23 de febrero de 2022. LA SECRETARIA ACCIDENTAL.	<b>Página</b>	473/2041
<b>Url De Verificación</b>	<a href="https://portal.dipusevilla.es/vfirmaAytos/code/TP6zbRCB6h6qmKVx8agLkw==">https://portal.dipusevilla.es/vfirmaAytos/code/TP6zbRCB6h6qmKVx8agLkw==</a>		




<b>JUNTA DE ANDALUCÍA</b>	<b>FORMULARIO DE DATOS PARA SU INCORPORACIÓN AL INVENTARIO ANDALUZ DE INSTALACIONES DEPORTIVAS</b>	<b>ANEXO II</b>
		Rev. 04
	<b>4. DATOS DE LOS ESPACIOS DEPORTIVOS</b>	Hoja 6 de 8

#### 4.4. ÁREAS DE ACTIVIDAD Y SUS ATRIBUTOS ESPECÍFICOS

##### 4.4.1. ÁREAS TERRESTRES

<b>1. ESCALADA</b> <input type="checkbox"/> Zona de escalada	Atributos específicos	Desnivel (altura en metros): Número de vías: <input type="checkbox"/> Señalización <input type="checkbox"/> Equipadas
<b>2. VÍAS FERRATAS</b> (recorrido por espacios rocosos con elementos de progresión) <input type="checkbox"/> Vía ferrata	Atributos específicos	Desnivel (m) <input type="checkbox"/> Señalización <input type="checkbox"/> Equipadas
<b>3. RUTA ECUESTRE</b> <input type="checkbox"/> Ruta ecuestre	Atributos específicos	Longitud (m) <input type="checkbox"/> Señalización
<b>4. CAMPO DE RECORRIDO DE TIRO Y DE CAZA</b> (cotos de caza) <input type="checkbox"/> Campo de tiro y caza	Atributos específicos	Superficie (m <sup>2</sup> )
<b>5. CAVIDADES</b> <input type="checkbox"/> Simas <input type="checkbox"/> Cuevas	Atributos específicos	Desnivel <input type="checkbox"/> Turísticas Longitud (m) <input type="checkbox"/> Mapa topográfico <input type="checkbox"/> Tramos subacuáticos
<b>6. VÍAS VERDES Y CAMINOS NATURALES</b> <input type="checkbox"/> Vía verde <input type="checkbox"/> Camino de siga <input type="checkbox"/> Otros caminos naturales (históricos, cañadas, rural, etc...)	Atributos específicos	Longitud del tramo principal (m) <input type="checkbox"/> Señalización
<b>7. SENDEROS</b> (GR, PR, locales, urbanos, etc...) <input type="checkbox"/> Gran recorrido (GR) <input type="checkbox"/> Pequeño recorrido (PR) <input type="checkbox"/> Sendero Local (SL) <input type="checkbox"/> Sendero Urbano (SU)	Atributos específicos	Longitud del tramo municipal (m)
<b>8. ACTIVIDAD FÍSICO-DEPORTIVA EN PLAYAS Y RÍOS</b> <input type="checkbox"/> Playas naturales <input type="checkbox"/> Playas artificiales <input type="checkbox"/> Ríos y lagos	Atributos específicos	<input type="checkbox"/> Límite de la zona de baño recomendada <input type="checkbox"/> Equipamientos para juegos deportivos <input type="checkbox"/> Zona delimitada de varada
<b>9. ITINERARIOS DE BICICLETAS DE MONTAÑA</b> <input type="checkbox"/> Itinerario de bicicleta de montaña	Atributos específicos	Longitud (m) <input type="checkbox"/> Señalización
<b>10. OTRAS ÁREAS TERRESTRES</b> <input type="checkbox"/> Otras áreas terrestres	Atributos específicos	Denominación

<b>Código Seguro De Verificación:</b>	TP6zbRCB6h6qmKVx8agLkw==	<b>Estado</b>	<b>Fecha y hora</b>	
<b>Firmado Por</b>	Josefa Ganformina Dorantes	Firmado	07/03/2022 10:41:03	
<b>Observaciones</b>	DILIGENCIA. Para hacer constar que este documento ha sido APROBADO INICIALMENTE por el Pleno de este Ayuntamiento, en sesión celebrada el día 23 de febrero de 2022. LA SECRETARÍA ACCIDENTAL.	<b>Página</b>	474/2041	
<b>Url De Verificación</b>	<a href="https://portal.dipusevilla.es/vfirmaAytos/code/TP6zbRCB6h6qmKVx8agLkw==">https://portal.dipusevilla.es/vfirmaAytos/code/TP6zbRCB6h6qmKVx8agLkw==</a>			

<b>JUNTA DE ANDALUCÍA</b>	<b>FORMULARIO DE DATOS PARA SU INCORPORACIÓN AL INVENTARIO ANDALUZ DE INSTALACIONES DEPORTIVAS</b>	<b>ANEXO II</b>
		Rev. 04
	<b>4. DATOS DE LOS ESPACIOS DEPORTIVOS</b>	Hoja 7 de 8

#### 4.4.2. ÁREAS AÉREAS

<b>1. VUELOS</b> <input type="checkbox"/> Zona de vuelo a motor <input type="checkbox"/> Zona de vuelo aerostático <input type="checkbox"/> Zona de vuelo sin motor	Atributos específicos	Coord. despegue <input type="checkbox"/> Rampa despegue Coord. aterrizaje Sup. aterrizaje (m <sup>2</sup> ) Longitud máx. (m) <input type="checkbox"/> Señalización
<b>2. PARACAIDISMO</b> <input type="checkbox"/> Zona de paracaidismo	Atributos específicos	<input type="checkbox"/> Señalización Sup. aterrizaje (m <sup>2</sup> )
<b>3. COLOMBÓDROMO</b> <input type="checkbox"/> Campo de entrenamiento	Atributos específicos	Radio (m) <input type="checkbox"/> Sistemas audiovisuales
<b>4. OTRAS ÁREAS AÉREAS</b> <input type="checkbox"/> Otras áreas aéreas	Atributos específicos	Denominación

<b>Código Seguro De Verificación:</b>	TP6zbRCB6h6qmKVx8agLkw==	<b>Estado</b>	<b>Fecha y hora</b>
<b>Firmado Por</b>	Josefa Ganformina Dorantes	Firmado	07/03/2022 10:41:03
<b>Observaciones</b>	DILIGENCIA. Para hacer constar que este documento ha sido APROBADO INICIALMENTE por el Pleno de este Ayuntamiento, en sesión celebrada el día 23 de febrero de 2022. LA SECRETARIA ACCIDENTAL.	<b>Página</b>	475/2041
<b>Url De Verificación</b>	<a href="https://portal.dipusevilla.es/vfirmaAytos/code/TP6zbRCB6h6qmKVx8agLkw==">https://portal.dipusevilla.es/vfirmaAytos/code/TP6zbRCB6h6qmKVx8agLkw==</a>		



<b>JUNTA DE ANDALUCÍA</b>	<b>FORMULARIO DE DATOS PARA SU INCORPORACIÓN AL INVENTARIO ANDALUZ DE INSTALACIONES DEPORTIVAS</b>	<b>ANEXO II</b>
		Rev. 04
	<b>4. DATOS DE LOS ESPACIOS DEPORTIVOS</b>	Hoja 8 de 8

#### 4.4.3. AREAS ACUÁTICAS

<b>1. VELA</b> <input type="checkbox"/> Zona acuática de vela	Atributos específicos	<input type="checkbox"/> Señalización
<b>2. BARRANCOS</b> <input type="checkbox"/> Itinerario en barranco	Atributos específicos	Denominación <input type="checkbox"/> Rápeles Desnivel (m) <input type="checkbox"/> Señalización Longitud (m) <input type="checkbox"/> Sifones <input type="checkbox"/> Caudal permanente de agua <input type="checkbox"/> Equipadas
<b>3. ACTIVIDADES A MOTOR</b> <input type="checkbox"/> Zona acuática de actividades a motor	Atributos específicos	<input type="checkbox"/> Señalización
<b>4. ACTIVIDAD SUBACUÁTICA</b> (se pueden desarrollar en lagos, presas, embalses, ríos y mar) <input type="checkbox"/> Zona de pesca submarina <input type="checkbox"/> Zona de inmersión <input type="checkbox"/> Otras zonas de actividades subacuáticas	Atributos específicos	<input type="checkbox"/> Señalización
<b>5. SURF</b> <input type="checkbox"/> Zona de surf	Atributos específicos	<input type="checkbox"/> Señalización
<b>6. ESQUÍ ACUÁTICO</b> <input type="checkbox"/> Zona de esquí acuático	Atributos específicos	<input type="checkbox"/> Señalización Longitud (m)
<b>7. REMO Y PIRAGÜISMO</b> <input type="checkbox"/> Remo en aguas tranquilas <input type="checkbox"/> Piragüismo en aguas tranquilas <input type="checkbox"/> Piragüismo en aguas bravas	Atributos específicos	<input type="checkbox"/> Señalización Longitud (m)
<b>8. OTRAS ÁREAS ACUÁTICAS</b> <input type="checkbox"/> Otras áreas acuáticas	Atributos específicos	Denominación

#### 4.4.4. OBSERVACIONES

--


<b>Código Seguro De Verificación:</b>	TP6zbRCB6h6qmKVx8agLkw==	<b>Estado</b>	Firmado	<b>Fecha y hora</b>	07/03/2022 10:41:03
<b>Firmado Por</b>	Josefa Ganformina Dorantes	<b>Página</b>			476/2041
<b>Observaciones</b>	DILIGENCIA. Para hacer constar que este documento ha sido APROBADO INICIALMENTE por el Pleno de este Ayuntamiento, en sesión celebrada el día 23 de febrero de 2022. LA SECRETARIA ACCIDENTAL.				
<b>Url De Verificación</b>	<a href="https://portal.dipusevilla.es/vfirmaAytos/code/TP6zbRCB6h6qmKVx8agLkw==">https://portal.dipusevilla.es/vfirmaAytos/code/TP6zbRCB6h6qmKVx8agLkw==</a>				



<b>JUNTA DE ANDALUCÍA</b>	<b>FORMULARIO DE DATOS PARA SU INCORPORACIÓN AL INVENTARIO ANDALUZ DE INSTALACIONES DEPORTIVAS</b>	<b>ANEXO II</b>
		Rev. 04
	<b>4. DATOS DE LOS ESPACIOS DEPORTIVOS</b>	Hoja 1 de 8

**4.1. ATRIBUTOS GENERALES (a rellenar por cada espacio deportivo)**

<b>1. CLASE DE ESPACIO DEPORTIVO</b>  <b>ESPACIO CONVENCIONAL</b>		<b>2. ACTIVIDAD DEPORTIVA PRINCIPAL</b>  <b>MINI FÚTBOL</b>		<b>3. OTRAS ACTIVIDADES</b>	
<b>4. CERRAMIENTO</b> <input checked="" type="checkbox"/> Espacio abierto <input checked="" type="checkbox"/> Aire libre (no dispone de cubierta) <input type="checkbox"/> Cerramiento estacional (temporadas) <input type="checkbox"/> Sólo cubierto (con abertura lateral) <input type="checkbox"/> Recinto cerrado <input type="checkbox"/> Cerrado fijo (cerramiento tradicional) <input type="checkbox"/> Cubierta móvil <input type="checkbox"/> Cerramiento textil		<b>5. ESTADO DE USO</b> <input checked="" type="checkbox"/> En uso <input checked="" type="checkbox"/> Normal <input type="checkbox"/> Estacional <input type="checkbox"/> Fuera de uso <input type="checkbox"/> En construcción <input type="checkbox"/> En remodelación <input type="checkbox"/> Fuera de uso		<b>6. ILUMINACIÓN (USO NOCTURNO)</b> <input type="checkbox"/> Permite el uso <input type="checkbox"/> Permite competición <input type="checkbox"/> Permite entrenamientos <input checked="" type="checkbox"/> No permite el uso nocturno <input checked="" type="checkbox"/> No hay iluminación <input type="checkbox"/> Es parcial o insuficiente	
<b>7. PAVIMENTO</b> (sobre el que se desarrolla la actividad deportiva) <input checked="" type="checkbox"/> <b>Natural.</b> Tierra (pavimento original) <input type="checkbox"/> <b>Madera.</b> <input type="checkbox"/> <b>Hierba artificial.</b> <input type="checkbox"/> <b>Sintéticos.</b> <input type="checkbox"/> <b>Metálicos.</b> <input type="checkbox"/> <b>Hormigones y aglomerados.</b> <input type="checkbox"/> <b>Baldosas y similar.</b> <input type="checkbox"/> <b>Otros pavimentos.</b>			<b>8. CONSERVACIÓN DEL PAVIMENTO</b> <input checked="" type="checkbox"/> Permite la práctica deportiva <input type="checkbox"/> Bueno <input checked="" type="checkbox"/> Regular <input type="checkbox"/> No permite la práctica deportiva <input type="checkbox"/> Mal estado <input type="checkbox"/> Inservible		
<b>9. AÑO CONSTRUCCIÓN</b> 1975	<b>10. AÑO REMODELACIÓN</b>	<b>11. ALTURA LIBRE</b> metros	<b>14. BAJA</b> <input type="checkbox"/> El espacio deportivo es BAJA Fecha de baja:		
<b>12. SISTEMA DE CALEFACCIÓN</b> <input type="checkbox"/> Posee sistema de calefacción		<b>13. SISTEMA DE CLIMATIZACIÓN</b> <input type="checkbox"/> Posee sistema de		Motivo:	
<b>15. OBSERVACIONES</b>  SE RECOMIENDA PAVIMENTACIÓN Y TECHADO					

<b>Código Seguro De Verificación:</b>	TP6zbrCB6h6qmKVx8agLkw==	<b>Estado</b>	<b>Fecha y hora</b>		
<b>Firmado Por</b>	Josefa Ganfornina Dorantes	Firmado	07/03/2022 10:41:03		
<b>Observaciones</b>	DILIGENCIA. Para hacer constar que este documento ha sido APROBADO INICIALMENTE por el Pleno de este Ayuntamiento, en sesión celebrada el día 23 de febrero de 2022. LA SECRETARIA ACCIDENTAL.		<b>Página</b>		477/2041
<b>Url De Verificación</b>	https://portal.dipusevilla.es/vfirmaAytos/code/TP6zbrCB6h6qmKVx8agLkw==				

<b>JUNTA DE ANDALUCÍA</b>	<b>FORMULARIO DE DATOS PARA SU INCORPORACIÓN AL INVENTARIO ANDALUZ DE INSTALACIONES DEPORTIVAS</b>	<b>ANEXO II</b>
		Rev. 04
	<b>4. DATOS DE LOS ESPACIOS DEPORTIVOS</b>	Hoja 2 de 8

#### 4.2. ESPACIOS CONVENCIONALES Y SUS ATRIBUTOS ESPECÍFICOS

<b>1. PISTAS POLIDEPORTIVAS</b>	<input type="checkbox"/> Pista polideportiva de 400 m <sup>2</sup> hasta 800 m <sup>2</sup> de superficie. <input type="checkbox"/> Pista polideportiva de 800 m <sup>2</sup> hasta 1000 m <sup>2</sup> de superficie. <input type="checkbox"/> Pista polideportiva de 1000 m <sup>2</sup> o mayor superficie.	<b>2. PISTAS ESPECIALIZADAS Y OTRAS PISTAS</b>	<input type="checkbox"/> Pista de tenis (Sup. ≥400 m <sup>2</sup> ) <input type="checkbox"/> Pista de hielo (Sup. ≥400 m <sup>2</sup> ) <input type="checkbox"/> Pista de petanca (Sup. ≥20 m <sup>2</sup> ) <input type="checkbox"/> Otras pistas (Sup. ≥400 m <sup>2</sup> ) <input checked="" type="checkbox"/> Otras pistas (Sup. <400 m <sup>2</sup> )	Atributos específicos	Largo (m): 20 Ancho (m): 10 Superficie (m <sup>2</sup> ): 200 Orientación eje longitudinal: <b>NOROESTE</b>
<b>1. PISTAS POLIDEPORTIVAS CON FRONTÓN</b>	<input type="checkbox"/> Pista polideportiva de 400 m <sup>2</sup> hasta 800 m <sup>2</sup> con frontón. <input type="checkbox"/> Pista polideportiva de 800 m <sup>2</sup> hasta 1000 m <sup>2</sup> con frontón. <input type="checkbox"/> Pista polideportiva de 800 m <sup>2</sup> o mayor superficie con frontón.	<b>2. FRONTONES Y OTRAS PISTAS DE PARED</b>	<input type="checkbox"/> Frontón (Sup. ≥200 m <sup>2</sup> ) <input type="checkbox"/> Padel (Sup. ≥150 m <sup>2</sup> ) <input type="checkbox"/> Squash (Sup. ≥50 m <sup>2</sup> ) <input type="checkbox"/> Trinquete (Sup. ≥200 m <sup>2</sup> ) <input type="checkbox"/> Otras pistas (Sup. ≥400 m <sup>2</sup> ) <input type="checkbox"/> Otras pistas (Sup. <400 m <sup>2</sup> )	Atributos específicos	Largo (m): Ancho (m): Altura pared (m): Superficie (m <sup>2</sup> ): Número de paredes: Orientación eje longitudinal:
<b>1. CAMPOS POLIDEPORTIVOS</b>	<input type="checkbox"/> Campo polideportivo de 2000 m <sup>2</sup> hasta 4000 m <sup>2</sup> de superficie. <input type="checkbox"/> Campo polideportivo de 4000 m <sup>2</sup> hasta 8000 m <sup>2</sup> de superficie. <input type="checkbox"/> Campo polideportivo de 8000 m <sup>2</sup> o mayor superficie	<b>2. CAMPOS ESPECIALIZADOS Y OTROS CAMPOS</b>	<input type="checkbox"/> Campo de fútbol (sup. mín. 4000 m <sup>2</sup> ) <input type="checkbox"/> Campo de fútbol-7 (sup. mín. 1500 m <sup>2</sup> ) <input type="checkbox"/> Campo de rugby (sup. mín. 4000 m <sup>2</sup> ) <input type="checkbox"/> Campo de hockey (sup. mín. 4000 m <sup>2</sup> ) <input type="checkbox"/> Campo de béisbol (sup. mín. 4000 m <sup>2</sup> ) <input type="checkbox"/> Campo de softbol (sup. mín. 1500 m <sup>2</sup> ) <input type="checkbox"/> Zona de lanzamiento de atletismo (campo interior pista de atletismo, mín. 2000 m <sup>2</sup> ) <input type="checkbox"/> Otros campos (sup. ≥2000 m <sup>2</sup> ) <input type="checkbox"/> Otros campos (sup. <2000 m <sup>2</sup> )	Atributos específicos	Tipo de Césped <input type="checkbox"/> Natural <input type="checkbox"/> Artificial Largo (m): Ancho (m): Superficie (m <sup>2</sup> ): Superficie regable: Orientación eje longitudinal:
<b>1. ESPACIOS LONGITUDINALES DE ATLETISMO</b>	<input type="checkbox"/> Pista de atletismo de 400 m. <input type="checkbox"/> Pista de atletismo de 300 m. <input type="checkbox"/> Pista de atletismo de 200 m. <input type="checkbox"/> Otras pistas atletismo, mín. de 100 m. <input type="checkbox"/> Recta carreras de atletismo (mín. 50m). <input type="checkbox"/> Recta de saltos: longitud, triple y pértiga (mínimo 40 m). <input type="checkbox"/> Zona de salto de altura (mínimo 40 m).	<b>2. OTROS ESPACIOS LONGITUDINALES</b>	<input type="checkbox"/> Velódromo (Sup. <200 m). <input type="checkbox"/> Patinódromo (Sup. <200 m). <input type="checkbox"/> Anillo de hielo (Sup. <200 m). <input type="checkbox"/> Otros espacios longitudinales (Sup. ≥100m).	Atributos específicos	Largo (m): Ancho (m): Superficie (m <sup>2</sup> ): Número de calles: Orientación eje longitudinal:
<b>1. VASOS DEPORTIVOS</b>	<input type="checkbox"/> Vaso deportivo de 25 m. <input type="checkbox"/> Vaso deportivo de 33 m. <input type="checkbox"/> Vaso deportivo de 50 m.	<b>2. OTROS VASOS</b>	<input type="checkbox"/> Vaso de enseñanza. <input type="checkbox"/> Vaso recreativo. <input type="checkbox"/> Vaso hidromasaje. <input type="checkbox"/> Vaso de chapoteo. <input type="checkbox"/> Otros vasos (Sup. ≥50 m <sup>2</sup> ). <input type="checkbox"/> Otros vasos (Sup. <50 m <sup>2</sup> ).	Atributos específicos	Largo (m): Ancho (m): Profundidad máxima (m): Profundidad mínima (m): Pendiente del suelo: Número de calles: Superficie (m <sup>2</sup> ): <b>Rebosadero del vaso:</b> <b>Accesibilidad al vaso:</b> Orientación eje longitudinal: <b>Pavimento recinto vasos:</b> Sistema calentamiento agua: Fuente de energía: Sistema tratamiento agua:
<b>6. SALAS</b> (recinto cerrado sin los requerimientos dimensionales de las pistas, por lo que pueden ser irregulares o incluso tener columnas, etc...)					

<b>Código Seguro De Verificación:</b>	TP6zbRCB6h6qmKVx8agLkw==	<b>Estado</b>	<b>Fecha y hora</b>
<b>Firmado Por</b>	Josefa Ganfornina Dorantes	Firmado	07/03/2022 10:41:03
<b>Observaciones</b>	DILIGENCIA. Para hacer constar que este documento ha sido APROBADO INICIALMENTE por el Pleno de este Ayuntamiento, en sesión celebrada el día 23 de febrero de 2022. LA SECRETARÍA ACCIDENTAL.	<b>Página</b>	478/2041
<b>Url De Verificación</b>	<a href="https://portal.dipusevilla.es/vfirmaAytos/code/TP6zbRCB6h6qmKVx8agLkw==">https://portal.dipusevilla.es/vfirmaAytos/code/TP6zbRCB6h6qmKVx8agLkw==</a>		



<b>JUNTA DE ANDALUCIA</b>	<b>FORMULARIO DE DATOS PARA SU INCORPORACIÓN AL INVENTARIO ANDALUZ DE INSTALACIONES DEPORTIVAS</b>	<b>ANEXO II</b>
		Rev. 04
	<b>4. DATOS DE LOS ESPACIOS DEPORTIVOS</b>	Hoja 3 de 8

1. SALAS POLIVALENTES	<input type="checkbox"/> Sala polivalente de 100 hasta 200 m <sup>2</sup> <input type="checkbox"/> Sala polivalente de 200 hasta 300 m <sup>2</sup> <input type="checkbox"/> Sala polivalente de 300 a mayor sup.	2. SALAS ESPECIALIZADAS Y OTRAS SALAS	<input type="checkbox"/> Sala equipada. <input type="checkbox"/> Sala de artes marciales. <input type="checkbox"/> Sala de esgrima. <input type="checkbox"/> Sala de tiro con arco. <input type="checkbox"/> Sala de tiro de precisión. <input type="checkbox"/> Sala especializada. <input type="checkbox"/> Otras salas (Sup. <50 m <sup>2</sup> ). <input type="checkbox"/> Otras salas (Sup. ≥ 50 m <sup>2</sup> ).	Atributos específicos	Largo (m): Ancho (m): Superficie (m <sup>2</sup> ): Altura de la sala: Orientación eje longitudinal:
<b>7. OBSERVACIONES</b>					


<b>Código Seguro De Verificación:</b>	TP6zbRCB6h6qmKVx8agLkw==	<b>Estado</b>	Fecha y hora
<b>Firmado Por</b>	Josefa Ganformina Dorantes	Firmado	07/03/2022 10:41:03
<b>Observaciones</b>	DILIGENCIA. Para hacer constar que este documento ha sido APROBADO INICIALMENTE por el Pleno de este Ayuntamiento, en sesión celebrada el día 23 de febrero de 2022. LA SECRETARIA ACCIDENTAL.	<b>Página</b>	479/2041
<b>Url De Verificación</b>	<a href="https://portal.dipusevilla.es/vfirmaAytos/code/TP6zbRCB6h6qmKVx8agLkw==">https://portal.dipusevilla.es/vfirmaAytos/code/TP6zbRCB6h6qmKVx8agLkw==</a>		



<b>JUNTA DE ANDALUCÍA</b>	<b>FORMULARIO DE DATOS PARA SU INCORPORACIÓN AL INVENTARIO ANDALUZ DE INSTALACIONES DEPORTIVAS</b>	<b>ANEXO II</b>
		Rev. 04
	<b>4. DATOS DE LOS ESPACIOS DEPORTIVOS</b>	Hoja 4 de 8

#### 4.3. ESPACIOS SINGULARES Y SUS ATRIBUTOS ESPECÍFICOS


CAMPO DE JUEGO	<b>1. CAMPO DE GOLF</b> <input type="checkbox"/> Campos de golf (al menos 9 hoyos, de par 3,4 o 5). <input type="checkbox"/> Pitch and putt. <input type="checkbox"/> Campo de golf rústico. <input type="checkbox"/> Otros campos de golf.	<b>ZONA DE PRÁCTICAS</b> <input type="checkbox"/> Campo de prácticas. <input type="checkbox"/> Zona de <i>approach</i> . <input type="checkbox"/> Zona de pateo (patting-green).	Atributos específicos	Número de hoyos Longitud (m) Par del campo Superficie (m <sup>2</sup> ) Superficie Regable (m <sup>2</sup> ):
	<b>2. CIRCUITOS DE MOTOR</b> <input type="checkbox"/> Circuito de velocidad (L ≥ 2000 m) <input type="checkbox"/> Circuito de karts (L ≥ 200 m) <input type="checkbox"/> Circuito de motocross (L ≥ 500 m) <input type="checkbox"/> Otros circuitos de motor		Atributos específicos	Longitud del recorrido (m) Nº curvas derecha e izquierda: / Anchura de la pista (m) Parrilla de salida/nº pilotos /
	<b>3. CIRCUITO DE CARRERA A PIE</b> Circuito de carrera a pie. <input type="checkbox"/>		Atributos específicos	Longitud del recorrido (m) Estaciones de ejercicio.
	<b>4. CIRCUITO DE BICICLETA</b> <input type="checkbox"/> Circuito de bicicleta (circuito cerrado). <input type="checkbox"/> Carril-bici.		Atributos específicos	Longitud del tramo (m) Longitud total (m)
	<b>5. CANAL DE REMO Y PIRAGÜISMO</b> <input type="checkbox"/> Canal aguas tranquilas. <input type="checkbox"/> Canal aguas bravas.		Atributos específicos	Longitud del tramo (m) Profundidad (m) Nº calles Desnivel
	<b>6. ZONAS DE DEPORTE DE INVIERNO</b> <input type="checkbox"/> Trampolín de saltos. <input type="checkbox"/> Pista de esquí. <input type="checkbox"/> Pista de esquí de fondo. <input type="checkbox"/> Parque de snowboard. <input type="checkbox"/> Circuito de fondo y tiro. <input type="checkbox"/> Otras zonas.		Atributos específicos	Altura (m) –solo para trampolín-Desnivel <b>Dificultad –solo para esquí-</b> Longitud (m) <input type="checkbox"/> Nieve artificial Denominación pista
	<b>7. ESPACIOS DE HÍPICA</b> <input type="checkbox"/> Pista de carreras hípicas. <input type="checkbox"/> Pista de concurso. <input type="checkbox"/> Picadero. <input type="checkbox"/> Pista de ensayo. <input type="checkbox"/> Pista de saltos. <input type="checkbox"/> Campo de polo. <input type="checkbox"/> Otras pistas.		Atributos específicos	Longitud (m) Ancho (m) Superficie (m <sup>2</sup> )
	<b>8. ESTRUCTURAS ARTIFICIALES DE ESCALADA</b> Estructuras artificiales construidas para la práctica de deportes de montaña y escalada. Las zonas naturales equipadas para esta actividad se consideran áreas de actividad. <input type="checkbox"/> Muro de escalada. <input type="checkbox"/> Bulder (altura menor a 3 m).		Atributos específicos	Altura máxima (m) Superficie de escalada (m <sup>2</sup> ) <input type="checkbox"/> Presas Material
	<b>9. PISTAS DE MONOPATÍN Y PATÍN LÍNEA</b> <input type="checkbox"/> Pista monopatín y patín en línea. <input type="checkbox"/> Circuito monopatín y patín en línea. <input type="checkbox"/> Campo monopatín y patín en línea (skate park...).		Atributos específicos	Longitud –solo circuitos- <input type="checkbox"/> Estructura en U (half pipe) Superficie (m <sup>2</sup> )
	<b>10. PISTAS DE MODELISMO</b> <input type="checkbox"/> Circuito de automodelismo. <input type="checkbox"/> Campo de aeromodelismo. <input type="checkbox"/> Otras zonas de modalismo.		Atributos específicos	Longitud (m) Diámetro (si es circular): (m) Ancho (m)

Código Seguro De Verificación:	TP6zbrCB6h6qmKVx8agLkw==	Estado	Fecha y hora	
Firmado Por	Josefa Ganfornina Dorantes	Firmado	07/03/2022 10:41:03	
Observaciones	DILIGENCIA. Para hacer constar que este documento ha sido APROBADO INICIALMENTE por el Pleno de este Ayuntamiento, en sesión celebrada el día 23 de febrero de 2022. LA SECRETARÍA ACCIDENTAL.	Página	480/2041	
Url De Verificación	<a href="https://portal.dipusevilla.es/vfirmaAytos/code/TP6zbrCB6h6qmKVx8agLkw==">https://portal.dipusevilla.es/vfirmaAytos/code/TP6zbrCB6h6qmKVx8agLkw==</a>			



<b>JUNTA DE ANDALUCÍA</b>	<b>FORMULARIO DE DATOS PARA SU INCORPORACIÓN AL INVENTARIO ANDALUZ DE INSTALACIONES DEPORTIVAS</b>	<b>ANEXO II</b>
		Rev. 04
	<b>4. DATOS DE LOS ESPACIOS DEPORTIVOS</b>	Hoja 5 de 8

<b>11. CAMPOS DE TIRO</b> <input type="checkbox"/> Campo de tiro vuelo. <input type="checkbox"/> Campo de tiro de precisión. <input type="checkbox"/> Campo de tiro al plato. <input type="checkbox"/> Campo de tiro con arco. <input type="checkbox"/> Otros campos de tiro.	Atributos específicos	Longitud (m) Superficie (m²) Nº de puestos
<b>12. ZONAS DE JUEGOS POPULARES O/Y TRADICIONALES</b> <input type="checkbox"/> Pista calva. <input type="checkbox"/> Pista de tanga. <input type="checkbox"/> Pista de lanzamiento de barra castellana. <input type="checkbox"/> Pista de lanzamiento de barra aragonesa. <input type="checkbox"/> Corro de lucha. <input type="checkbox"/> Carril de Bolos Huertanos. <input type="checkbox"/> Campo de bolos Cartagenero. <input type="checkbox"/> Bolera. <input type="checkbox"/> Campo de billar romano. <input type="checkbox"/> Campo de llave (chave). <input type="checkbox"/> Otras zonas de juegos populares. Indicar:	Atributos específicos	Largo (m) Ancho (m) Superficie (m²) Diámetro (en el caso de que sean circulares) (m)
<b>13. OTROS ESPACIOS SINGULARES</b> <input type="checkbox"/> Campo de minigolf. <input type="checkbox"/> Pista de bowling. <input type="checkbox"/> Campo de casting. <input type="checkbox"/> Remo en banco fijo (con balsa). <input type="checkbox"/> Otros espacios singulares. Indicar:	Atributos específicos	Superficie (m²) Nº de puestos
<b>14. OBSERVACIONES</b>		


<b>Código Seguro De Verificación:</b>	TP6zbRCB6h6qmKVx8agLkw==	<b>Estado</b>	<b>Fecha y hora</b>	
<b>Firmado Por</b>	Josefa Ganformina Dorantes	Firmado	07/03/2022 10:41:03	
<b>Observaciones</b>	DILIGENCIA. Para hacer constar que este documento ha sido APROBADO INICIALMENTE por el Pleno de este Ayuntamiento, en sesión celebrada el día 23 de febrero de 2022. LA SECRETARIA ACCIDENTAL.	<b>Página</b>	481/2041	
<b>Url De Verificación</b>	<a href="https://portal.dipusevilla.es/vfirmaAytos/code/TP6zbRCB6h6qmKVx8agLkw==">https://portal.dipusevilla.es/vfirmaAytos/code/TP6zbRCB6h6qmKVx8agLkw==</a>			

<b>JUNTA DE ANDALUCÍA</b>	<b>FORMULARIO DE DATOS PARA SU INCORPORACIÓN AL INVENTARIO ANDALUZ DE INSTALACIONES DEPORTIVAS</b>	<b>ANEXO II</b>
		Rev. 04
	<b>4. DATOS DE LOS ESPACIOS DEPORTIVOS</b>	Hoja 6 de 8

#### 4.4. ÁREAS DE ACTIVIDAD Y SUS ATRIBUTOS ESPECÍFICOS

##### 4.4.1. ÁREAS TERRESTRES

<b>1. ESCALADA</b> <input type="checkbox"/> Zona de escalada	Atributos específicos	Desnivel (altura en metros): Número de vías: <input type="checkbox"/> Señalización <input type="checkbox"/> Equipadas
<b>2. VÍAS FERRATAS</b> (recorrido por espacios rocosos con elementos de progresión) <input type="checkbox"/> Vía ferrata	Atributos específicos	Desnivel (m) <input type="checkbox"/> Señalización <input type="checkbox"/> Equipadas
<b>3. RUTA ECUESTRE</b> <input type="checkbox"/> Ruta ecuestre	Atributos específicos	Longitud (m) <input type="checkbox"/> Señalización
<b>4. CAMPO DE RECORRIDO DE TIRO Y DE CAZA</b> (cotos de caza) <input type="checkbox"/> Campo de tiro y caza	Atributos específicos	Superficie (m <sup>2</sup> )
<b>5. CAVIDADES</b> <input type="checkbox"/> Simas <input type="checkbox"/> Cuevas	Atributos específicos	Desnivel <input type="checkbox"/> Turísticas Longitud (m) <input type="checkbox"/> Mapa topográfico <input type="checkbox"/> Tramos subacuáticos
<b>6. VÍAS VERDES Y CAMINOS NATURALES</b> <input type="checkbox"/> Vía verde <input type="checkbox"/> Camino de siga <input type="checkbox"/> Otros caminos naturales (históricos, cañadas, rural, etc...)	Atributos específicos	Longitud del tramo principal (m) <input type="checkbox"/> Señalización
<b>7. SENDEROS</b> (GR, PR, locales, urbanos, etc...) <ul style="list-style-type: none"> <li><input type="checkbox"/> Gran recorrido (GR)</li> <li><input type="checkbox"/> Pequeño recorrido (PR)</li> <li><input type="checkbox"/> Sendero Local (SL)</li> <li><input type="checkbox"/> Sendero Urbano (SU)</li> </ul>	Atributos específicos	Longitud del tramo municipal (m)
<b>8. ACTIVIDAD FÍSICO-DEPORTIVA EN PLAYAS Y RÍOS</b> <input type="checkbox"/> Playas naturales <input type="checkbox"/> Playas artificiales <input type="checkbox"/> Ríos y lagos	Atributos específicos	<input type="checkbox"/> Límite de la zona de baño recomendada <input type="checkbox"/> Equipamientos para juegos deportivos <input type="checkbox"/> Zona delimitada de varada
<b>9. ITINERARIOS DE BICICLETAS DE MONTAÑA</b> <input type="checkbox"/> Itinerario de bicicleta de montaña	Atributos específicos	Longitud (m) <input type="checkbox"/> Señalización
<b>10. OTRAS ÁREAS TERRESTRES</b> <input type="checkbox"/> Otras áreas terrestres	Atributos específicos	Denominación

<b>Código Seguro De Verificación:</b>	TP6zbRCB6h6qmKVx8agLkw==	<b>Estado</b>	<b>Fecha y hora</b>	
<b>Firmado Por</b>	Josefa Ganformina Dorantes	Firmado	07/03/2022 10:41:03	
<b>Observaciones</b>	DILIGENCIA. Para hacer constar que este documento ha sido APROBADO INICIALMENTE por el Pleno de este Ayuntamiento, en sesión celebrada el día 23 de febrero de 2022. LA SECRETARIA ACCIDENTAL.	<b>Página</b>	482/2041	
<b>Url De Verificación</b>	<a href="https://portal.dipusevilla.es/vfirmaAytos/code/TP6zbRCB6h6qmKVx8agLkw==">https://portal.dipusevilla.es/vfirmaAytos/code/TP6zbRCB6h6qmKVx8agLkw==</a>			

<b>JUNTA DE ANDALUCÍA</b>	<b>FORMULARIO DE DATOS PARA SU INCORPORACIÓN AL INVENTARIO ANDALUZ DE INSTALACIONES DEPORTIVAS</b>	<b>ANEXO II</b>
		Rev. 04
	<b>4. DATOS DE LOS ESPACIOS DEPORTIVOS</b>	Hoja 7 de 8

#### 4.4.2. ÁREAS AÉREAS

<b>1. VUELOS</b> <input type="checkbox"/> Zona de vuelo a motor <input type="checkbox"/> Zona de vuelo aerostático <input type="checkbox"/> Zona de vuelo sin motor	Atributos específicos	Coord. despegue <input type="checkbox"/> Rampa despegue Coord. aterrizaje Sup. aterrizaje (m <sup>2</sup> ) Longitud máx. (m) <input type="checkbox"/> Señalización
<b>2. PARACAIDISMO</b> <input type="checkbox"/> Zona de paracaidismo	Atributos específicos	<input type="checkbox"/> Señalización Sup. aterrizaje (m <sup>2</sup> )
<b>3. COLOMBÓDROMO</b> <input type="checkbox"/> Campo de entrenamiento	Atributos específicos	Radio (m) <input type="checkbox"/> Sistemas audiovisuales
<b>4. OTRAS ÁREAS AÉREAS</b> <input type="checkbox"/> Otras áreas aéreas	Atributos específicos	Denominación

<b>Código Seguro De Verificación:</b>	TP6zbRCB6h6qmKVx8agLkw==	<b>Estado</b>	<b>Fecha y hora</b>
<b>Firmado Por</b>	Josefa Ganformina Dorantes	Firmado	07/03/2022 10:41:03
<b>Observaciones</b>	DILIGENCIA. Para hacer constar que este documento ha sido APROBADO INICIALMENTE por el Pleno de este Ayuntamiento, en sesión celebrada el día 23 de febrero de 2022. LA SECRETARIA ACCIDENTAL.	<b>Página</b>	483/2041
<b>Url De Verificación</b>	<a href="https://portal.dipusevilla.es/vfirmaAytos/code/TP6zbRCB6h6qmKVx8agLkw==">https://portal.dipusevilla.es/vfirmaAytos/code/TP6zbRCB6h6qmKVx8agLkw==</a>		



<b>JUNTA DE ANDALUCÍA</b>	<b>FORMULARIO DE DATOS PARA SU INCORPORACIÓN AL INVENTARIO ANDALUZ DE INSTALACIONES DEPORTIVAS</b>	<b>ANEXO II</b>
		Rev. 04
	<b>4. DATOS DE LOS ESPACIOS DEPORTIVOS</b>	Hoja 8 de 8

#### 4.4.3. AREAS ACUÁTICAS

<b>1. VELA</b> <input type="checkbox"/> Zona acuática de vela	Atributos específicos	<input type="checkbox"/> Señalización
<b>2. BARRANCOS</b> <input type="checkbox"/> Itinerario en barranco	Atributos específicos	Denominación <input type="checkbox"/> Rápeles Desnivel (m) <input type="checkbox"/> Señalización Longitud (m) <input type="checkbox"/> Sifones <input type="checkbox"/> Caudal permanente de agua <input type="checkbox"/> Equipadas
<b>3. ACTIVIDADES A MOTOR</b> <input type="checkbox"/> Zona acuática de actividades a motor	Atributos específicos	<input type="checkbox"/> Señalización
<b>4. ACTIVIDAD SUBACUÁTICA</b> (se pueden desarrollar en lagos, presas, embalses, ríos y mar) <input type="checkbox"/> Zona de pesca submarina <input type="checkbox"/> Zona de inmersión <input type="checkbox"/> Otras zonas de actividades subacuáticas	Atributos específicos	<input type="checkbox"/> Señalización
<b>5. SURF</b> <input type="checkbox"/> Zona de surf	Atributos específicos	<input type="checkbox"/> Señalización
<b>6. ESQUÍ ACUÁTICO</b> <input type="checkbox"/> Zona de esquí acuático	Atributos específicos	<input type="checkbox"/> Señalización Longitud (m)
<b>7. REMO Y PIRAGÜISMO</b> <input type="checkbox"/> Remo en aguas tranquilas <input type="checkbox"/> Piragüismo en aguas tranquilas <input type="checkbox"/> Piragüismo en aguas bravas	Atributos específicos	<input type="checkbox"/> Señalización Longitud (m)
<b>8. OTRAS ÁREAS ACUÁTICAS</b> <input type="checkbox"/> Otras áreas acuáticas	Atributos específicos	Denominación

#### 4.4.4. OBSERVACIONES

--	--


<b>Código Seguro De Verificación:</b>	TP6zbRCB6h6qmKVx8agLkw==	<b>Estado</b>	Fecha y hora
<b>Firmado Por</b>	Josefa Ganformina Dorantes	Firmado	07/03/2022 10:41:03
<b>Observaciones</b>	DILIGENCIA. Para hacer constar que este documento ha sido APROBADO INICIALMENTE por el Pleno de este Ayuntamiento, en sesión celebrada el día 23 de febrero de 2022. LA SECRETARIA ACCIDENTAL.	<b>Página</b>	484/2041
<b>Url De Verificación</b>	<a href="https://portal.dipusevilla.es/vfirmaAytos/code/TP6zbRCB6h6qmKVx8agLkw==">https://portal.dipusevilla.es/vfirmaAytos/code/TP6zbRCB6h6qmKVx8agLkw==</a>		



<b>JUNTA DE ANDALUCÍA</b>	<b>FORMULARIO DE DATOS PARA SU INCORPORACIÓN AL INVENTARIO ANDALUZ DE INSTALACIONES DEPORTIVAS</b>	<b>ANEXO II</b>
		Rev. 04
	<b>4. DATOS DE LOS ESPACIOS DEPORTIVOS</b>	Hoja 1 de 8

**4.1. ATRIBUTOS GENERALES (a rellenar por cada espacio deportivo)**

<b>1. CLASE DE ESPACIO DEPORTIVO</b>		<b>2. ACTIVIDAD DEPORTIVA PRINCIPAL</b>		<b>3. OTRAS ACTIVIDADES</b>	
<b>ESPACIO CONVENCIONAL</b>		<b>BALONCESTO</b>			
<b>4. CERRAMIENTO</b> <input checked="" type="checkbox"/> Espacio abierto <input checked="" type="checkbox"/> Aire libre (no dispone de cubierta) <input type="checkbox"/> Cerramiento estacional (temporadas) <input type="checkbox"/> Sólo cubierto (con abertura lateral) <input type="checkbox"/> Recinto cerrado <input type="checkbox"/> Cerrado fijo (cerramiento tradicional) <input type="checkbox"/> Cubierta móvil <input type="checkbox"/> Cerramiento textil		<b>5. ESTADO DE USO</b> <input checked="" type="checkbox"/> En uso <input checked="" type="checkbox"/> Normal <input type="checkbox"/> Estacional <input type="checkbox"/> Fuera de uso <input type="checkbox"/> En construcción <input type="checkbox"/> En remodelación <input type="checkbox"/> Fuera de uso		<b>6. ILUMINACIÓN (USO NOCTURNO)</b> <input type="checkbox"/> Permite el uso <input type="checkbox"/> Permite competición <input type="checkbox"/> Permite entrenamientos <input checked="" type="checkbox"/> No permite el uso nocturno <input checked="" type="checkbox"/> No hay iluminación <input type="checkbox"/> Es parcial o insuficiente	
<b>7. PAVIMENTO</b> (sobre el que se desarrolla la actividad deportiva) <input checked="" type="checkbox"/> <b>Natural.</b> Tierra (pavimento original) <input type="checkbox"/> <b>Madera.</b> <input type="checkbox"/> <b>Hierba artificial.</b> <input type="checkbox"/> <b>Sintéticos.</b> <input type="checkbox"/> <b>Metálicos.</b> <input checked="" type="checkbox"/> <b>Hormigones y aglomerados.</b> Hormigón con tratamiento superficial  <input type="checkbox"/> <b>Baldosas y similar.</b> <input type="checkbox"/> <b>Otros pavimentos.</b>			<b>8. CONSERVACIÓN DEL PAVIMENTO</b> <input checked="" type="checkbox"/> Permite la práctica deportiva <input checked="" type="checkbox"/> Bueno <input type="checkbox"/> Regular <input type="checkbox"/> No permite la práctica deportiva <input type="checkbox"/> Mal estado <input type="checkbox"/> Inservible		
<b>9. AÑO CONSTRUCCIÓN</b> 1975	<b>10. AÑO REMODELACIÓN</b>	<b>11. ALTURA LIBRE</b> metros		<b>14. BAJA</b> <input type="checkbox"/> El espacio deportivo es BAJA      Fecha de baja:	
<b>12. SISTEMA DE CALEFACCIÓN</b> <input type="checkbox"/> Posee sistema de calefacción		<b>13. SISTEMA DE CLIMATIZACIÓN</b> <input type="checkbox"/> Posee sistema de		Motivo:	
<b>15. OBSERVACIONES</b>  SE RECOMIENDA TECHADO					

<b>Código Seguro De Verificación:</b>	TP6zbRCB6h6qmKVx8agLkw==	<b>Estado</b>	<b>Fecha y hora</b>	
<b>Firmado Por</b>	Josefa Ganformina Dorantes	Firmado	07/03/2022 10:41:03	
<b>Observaciones</b>	DILIGENCIA. Para hacer constar que este documento ha sido APROBADO INICIALMENTE por el Pleno de este Ayuntamiento, en sesión celebrada el día 23 de febrero de 2022. LA SECRETARIA ACCIDENTAL.	<b>Página</b>	485/2041	
<b>Url De Verificación</b>	<a href="https://portal.dipusevilla.es/vfirmaAytos/code/TP6zbRCB6h6qmKVx8agLkw==">https://portal.dipusevilla.es/vfirmaAytos/code/TP6zbRCB6h6qmKVx8agLkw==</a>			

<b>JUNTA DE ANDALUCÍA</b>	<b>FORMULARIO DE DATOS PARA SU INCORPORACIÓN AL INVENTARIO ANDALUZ DE INSTALACIONES DEPORTIVAS</b>	<b>ANEXO II</b>
		Rev. 04
	<b>4. DATOS DE LOS ESPACIOS DEPORTIVOS</b>	Hoja 2 de 8

#### 4.2. ESPACIOS CONVENCIONALES Y SUS ATRIBUTOS ESPECÍFICOS


<b>1. PISTAS POLIDEPORTIVAS</b>	<input checked="" type="checkbox"/> Pista polideportiva de 400 m <sup>2</sup> hasta 800 m <sup>2</sup> de superficie. <input type="checkbox"/> Pista polideportiva de 800 m <sup>2</sup> hasta 1000 m <sup>2</sup> de superficie. <input type="checkbox"/> Pista polideportiva de 1000 m <sup>2</sup> o mayor superficie.	<b>2. PISTAS ESPECIALIZADAS Y OTRAS PISTAS</b>	<input type="checkbox"/> Pista de tenis (Sup. ≥400 m <sup>2</sup> ) <input type="checkbox"/> Pista de hielo (Sup. ≥400 m <sup>2</sup> ) <input type="checkbox"/> Pista de petanca (Sup. ≥20 m <sup>2</sup> ) <input type="checkbox"/> Otras pistas (Sup. ≥400 m <sup>2</sup> ) <input type="checkbox"/> Otras pistas (Sup. <400 m <sup>2</sup> )	Atributos específicos	Largo (m): 40 Ancho (m): 20 Superficie (m <sup>2</sup> ): 800 Orientación eje longitudinal: SUROESTE
<b>1. PISTAS POLIDEPORTIVAS CON FRONTÓN</b>	<input type="checkbox"/> Pista polideportiva de 400 m <sup>2</sup> hasta 800 m <sup>2</sup> con frontón. <input type="checkbox"/> Pista polideportiva de 800 m <sup>2</sup> hasta 1000 m <sup>2</sup> con frontón. <input type="checkbox"/> Pista polideportiva de 800 m <sup>2</sup> o mayor superficie con frontón.	<b>2. FRONTONES Y OTRAS PISTAS DE PARED</b>	<input type="checkbox"/> Frontón (Sup. ≥200 m <sup>2</sup> ) <input type="checkbox"/> Padel (Sup. ≥150 m <sup>2</sup> ) <input type="checkbox"/> Squash (Sup. ≥50 m <sup>2</sup> ) <input type="checkbox"/> Trinquete (Sup. ≥200 m <sup>2</sup> ) <input type="checkbox"/> Otras pistas (Sup. ≥400 m <sup>2</sup> ) <input type="checkbox"/> Otras pistas (Sup. <400 m <sup>2</sup> )	Atributos específicos	Largo (m): Ancho (m): Altura pared (m): Superficie (m <sup>2</sup> ): Número de paredes: Orientación eje longitudinal:
<b>1. CAMPOS POLIDEPORTIVOS</b>	<input type="checkbox"/> Campo polideportivo de 2000 m <sup>2</sup> hasta 4000 m <sup>2</sup> de superficie. <input type="checkbox"/> Campo polideportivo de 4000 m <sup>2</sup> hasta 8000 m <sup>2</sup> de superficie. <input type="checkbox"/> Campo polideportivo de 8000 m <sup>2</sup> o mayor superficie	<b>2. CAMPOS ESPECIALIZADOS Y OTROS CAMPOS</b>	<input type="checkbox"/> Campo de fútbol (sup. mín. 4000 m <sup>2</sup> ) <input type="checkbox"/> Campo de fútbol-7 (sup. mín. 1500 m <sup>2</sup> ) <input type="checkbox"/> Campo de rugby (sup. mín. 4000 m <sup>2</sup> ) <input type="checkbox"/> Campo de hockey (sup. mín. 4000 m <sup>2</sup> ) <input type="checkbox"/> Campo de béisbol (sup. mín. 4000 m <sup>2</sup> ) <input type="checkbox"/> Campo de softbol (sup. mín. 1500 m <sup>2</sup> ) <input type="checkbox"/> Zona de lanzamiento de atletismo (campo interior pista de atletismo, mín. 2000 m <sup>2</sup> ) <input type="checkbox"/> Otros campos (sup. ≥2000 m <sup>2</sup> ) <input type="checkbox"/> Otros campos (sup. <2000 m <sup>2</sup> )	Atributos específicos	Tipo de Césped <input type="checkbox"/> Natural <input type="checkbox"/> Artificial Largo (m): Ancho (m): Superficie (m <sup>2</sup> ): Superficie regable: Orientación eje longitudinal:
<b>1. ESPACIOS LONGITUDINALES DE ATLETISMO</b>	<input type="checkbox"/> Pista de atletismo de 400 m. <input type="checkbox"/> Pista de atletismo de 300 m. <input type="checkbox"/> Pista de atletismo de 200 m. <input type="checkbox"/> Otras pistas atletismo, mín. de 100 m. <input type="checkbox"/> Recta carreras de atletismo (mín. 50m). <input type="checkbox"/> Recta de saltos: longitud, triple y pértiga (mínimo 40 m). <input type="checkbox"/> Zona de salto de altura (mínimo 40 m).	<b>2. OTROS ESPACIOS LONGITUDINALES</b>	<input type="checkbox"/> Velódromo (Sup. <200 m). <input type="checkbox"/> Patinódromo (Sup. <200 m). <input type="checkbox"/> Anillo de hielo (Sup. <200 m). <input type="checkbox"/> Otros espacios longitudinales (Sup. ≥100m).	Atributos específicos	Largo (m): Ancho (m): Superficie (m <sup>2</sup> ): Número de calles: Orientación eje longitudinal:
<b>1. VASOS DEPORTIVOS</b>	<input type="checkbox"/> Vaso deportivo de 25 m. <input type="checkbox"/> Vaso deportivo de 33 m. <input type="checkbox"/> Vaso deportivo de 50 m.	<b>2. OTROS VASOS</b>	<input type="checkbox"/> Vaso de enseñanza. <input type="checkbox"/> Vaso recreativo. <input type="checkbox"/> Vaso hidromasaje. <input type="checkbox"/> Vaso de chapoteo. <input type="checkbox"/> Otros vasos (Sup. ≥50 m <sup>2</sup> ). <input type="checkbox"/> Otros vasos (Sup. <50 m <sup>2</sup> ).	Atributos específicos	Largo (m): Ancho (m): Profundidad máxima (m): Profundidad mínima (m): Pendiente del suelo: Número de calles: Superficie (m <sup>2</sup> ): <b>Rebosadero del vaso:</b> <b>Accesibilidad al vaso:</b> Orientación eje longitudinal: <b>Pavimento recinto vasos:</b> Sistema calentamiento agua: Fuente de energía: Sistema tratamiento agua:
<b>6. SALAS</b> (recinto cerrado sin los requerimientos dimensionales de las pistas, por lo que pueden ser irregulares o incluso tener columnas, etc...)					

<b>Código Seguro De Verificación:</b>	TP6zbRCB6h6qmKVx8agLkw==	<b>Estado</b>	<b>Fecha y hora</b>
<b>Firmado Por</b>	Josefa Ganformina Dorantes	Firmado	07/03/2022 10:41:03
<b>Observaciones</b>	DILIGENCIA. Para hacer constar que este documento ha sido APROBADO INICIALMENTE por el Pleno de este Ayuntamiento, en sesión celebrada el día 23 de febrero de 2022. LA SECRETARÍA ACCIDENTAL.	<b>Página</b>	486/2041
<b>Url De Verificación</b>	<a href="https://portal.dipusevilla.es/vfirmaAytos/code/TP6zbRCB6h6qmKVx8agLkw==">https://portal.dipusevilla.es/vfirmaAytos/code/TP6zbRCB6h6qmKVx8agLkw==</a>		



<b>JUNTA DE ANDALUCÍA</b>	<b>FORMULARIO DE DATOS PARA SU INCORPORACIÓN AL INVENTARIO ANDALUZ DE INSTALACIONES DEPORTIVAS</b>	<b>ANEXO II</b>
		Rev. 04
	<b>4. DATOS DE LOS ESPACIOS DEPORTIVOS</b>	Hoja 3 de 8


1. SALAS POLIVALENTES	<input type="checkbox"/> Sala polivalente de 100 hasta 200 m <sup>2</sup> <input type="checkbox"/> Sala polivalente de 200 hasta 300 m <sup>2</sup> <input type="checkbox"/> Sala polivalente de 300 a mayor sup.	2. SALAS ESPECIALIZADAS Y OTRAS SALAS	<input type="checkbox"/> Sala equipada. <input type="checkbox"/> Sala de artes marciales. <input type="checkbox"/> Sala de esgrima. <input type="checkbox"/> Sala de tiro con arco. <input type="checkbox"/> Sala de tiro de precisión. <input type="checkbox"/> Sala especializada. <input type="checkbox"/> Otras salas (Sup. <50 m <sup>2</sup> ). <input type="checkbox"/> Otras salas (Sup. ≥ 50 m <sup>2</sup> ).	Atributos específicos	Largo (m): Ancho (m): Superficie (m <sup>2</sup> ): Altura de la sala: Orientación eje longitudinal:
<b>7. OBSERVACIONES</b>					

<b>Código Seguro De Verificación:</b>	TP6zbRCB6h6qmKVx8agLkw==	<b>Estado</b>	<b>Fecha y hora</b>	
<b>Firmado Por</b>	Josefa Ganformina Dorantes	Firmado	07/03/2022 10:41:03	
<b>Observaciones</b>	DILIGENCIA. Para hacer constar que este documento ha sido APROBADO INICIALMENTE por el Pleno de este Ayuntamiento, en sesión celebrada el día 23 de febrero de 2022. LA SECRETARIA ACCIDENTAL.	<b>Página</b>	487/2041	
<b>Url De Verificación</b>	<a href="https://portal.dipusevilla.es/vfirmaAytos/code/TP6zbRCB6h6qmKVx8agLkw==">https://portal.dipusevilla.es/vfirmaAytos/code/TP6zbRCB6h6qmKVx8agLkw==</a>			

	<b>FORMULARIO DE DATOS PARA SU INCORPORACIÓN AL INVENTARIO ANDALUZ DE INSTALACIONES DEPORTIVAS</b>	<b>ANEXO II</b>
		Rev. 04
	<b>4. DATOS DE LOS ESPACIOS DEPORTIVOS</b>	Hoja 4 de 8

#### 4.3. ESPACIOS SINGULARES Y SUS ATRIBUTOS ESPECÍFICOS


CAMPO DE JUEGO	<b>1. CAMPO DE GOLF</b> <input type="checkbox"/> Campos de golf (al menos 9 hoyos, de par 3,4 o 5). <input type="checkbox"/> Pitch and putt. <input type="checkbox"/> Campo de golf rústico. <input type="checkbox"/> Otros campos de golf.	<b>ZONA DE PRÁCTICAS</b> <input type="checkbox"/> Campo de prácticas. <input type="checkbox"/> Zona de <i>approach</i> . <input type="checkbox"/> Zona de pateo (patting-green).	Atributos específicos	Número de hoyos Longitud (m) Par del campo Superficie (m <sup>2</sup> ) Superficie Regable (m <sup>2</sup> ):
	<b>2. CIRCUITOS DE MOTOR</b> <input type="checkbox"/> Circuito de velocidad (L ≥ 2000 m) <input type="checkbox"/> Circuito de karts (L ≥ 200 m) <input type="checkbox"/> Circuito de motocross (L ≥ 500 m) <input type="checkbox"/> Otros circuitos de motor		Atributos específicos	Longitud del recorrido (m) Nº curvas derecha e izquierda: / Anchura de la pista (m) Parrilla de salida/nº pilotos /
	<b>3. CIRCUITO DE CARRERA A PIE</b> Circuito de carrera a pie. <input type="checkbox"/>		Atributos específicos	Longitud del recorrido (m) Estaciones de ejercicio.
	<b>4. CIRCUITO DE BICICLETA</b> <input type="checkbox"/> Circuito de bicicleta (circuito cerrado). <input type="checkbox"/> Carril-bici.		Atributos específicos	Longitud del tramo (m) Longitud total (m)
	<b>5. CANAL DE REMO Y PIRAGÜISMO</b> <input type="checkbox"/> Canal aguas tranquilas. <input type="checkbox"/> Canal aguas bravas.		Atributos específicos	Longitud del tramo (m) Profundidad (m) Nº calles Desnivel
	<b>6. ZONAS DE DEPORTE DE INVIERNO</b> <input type="checkbox"/> Trampolín de saltos. <input type="checkbox"/> Pista de esquí. <input type="checkbox"/> Pista de esquí de fondo. <input type="checkbox"/> Parque de snowboard. <input type="checkbox"/> Circuito de fondo y tiro. <input type="checkbox"/> Otras zonas.		Atributos específicos	Altura (m) –solo para trampolín-Desnivel Dificultad –solo para esquí- Longitud (m) <input type="checkbox"/> Nieve artificial Denominación pista
	<b>7. ESPACIOS DE HÍPICA</b> <input type="checkbox"/> Pista de carreras hípicas. <input type="checkbox"/> Pista de concurso. <input type="checkbox"/> Picadero. <input type="checkbox"/> Pista de ensayo. <input type="checkbox"/> Pista de saltos. <input type="checkbox"/> Campo de polo. <input type="checkbox"/> Otras pistas.		Atributos específicos	Longitud (m) Ancho (m) Superficie (m <sup>2</sup> )
	<b>8. ESTRUCTURAS ARTIFICIALES DE ESCALADA</b> Estructuras artificiales construidas para la práctica de deportes de montaña y escalada. Las zonas naturales equipadas para esta actividad se consideran áreas de actividad. <input type="checkbox"/> Muro de escalada. <input type="checkbox"/> Bulder (altura menor a 3 m).		Atributos específicos	Altura máxima (m) Superficie de escalada (m <sup>2</sup> ) <input type="checkbox"/> Presas Material
	<b>9. PISTAS DE MONOPATÍN Y PATÍN LÍNEA</b> <input type="checkbox"/> Pista monopatín y patín en línea. <input type="checkbox"/> Circuito monopatín y patín en línea. <input type="checkbox"/> Campo monopatín y patín en línea (skate park...).		Atributos específicos	Longitud –solo circuitos- <input type="checkbox"/> Estructura en U (half pipe) Superficie (m <sup>2</sup> )
	<b>10. PISTAS DE MODELISMO</b> <input type="checkbox"/> Circuito de automodelismo. <input type="checkbox"/> Campo de aeromodelismo. <input type="checkbox"/> Otras zonas de modalismo.		Atributos específicos	Longitud (m) Diámetro (si es circular): (m) Ancho (m)

Código Seguro De Verificación:	TP6zbrCB6h6qmKVx8agLkw==	Estado	Fecha y hora	
Firmado Por	Josefa Ganfornina Dorantes	Firmado	07/03/2022 10:41:03	
Observaciones	DILIGENCIA. Para hacer constar que este documento ha sido APROBADO INICIALMENTE por el Pleno de este Ayuntamiento, en sesión celebrada el día 23 de febrero de 2022. LA SECRETARIA ACCIDENTAL.	Página	488/2041	
Url De Verificación	<a href="https://portal.dipusevilla.es/vfirmaAytos/code/TP6zbrCB6h6qmKVx8agLkw==">https://portal.dipusevilla.es/vfirmaAytos/code/TP6zbrCB6h6qmKVx8agLkw==</a>			



<b>JUNTA DE ANDALUCÍA</b>	<b>FORMULARIO DE DATOS PARA SU INCORPORACIÓN AL INVENTARIO ANDALUZ DE INSTALACIONES DEPORTIVAS</b>	<b>ANEXO II</b>
		Rev. 04
	<b>4. DATOS DE LOS ESPACIOS DEPORTIVOS</b>	Hoja 5 de 8

<b>11. CAMPOS DE TIRO</b> <input type="checkbox"/> Campo de tiro vuelo. <input type="checkbox"/> Campo de tiro de precisión. <input type="checkbox"/> Campo de tiro al plato. <input type="checkbox"/> Campo de tiro con arco. <input type="checkbox"/> Otros campos de tiro.	Atributos específicos	Longitud (m) Superficie (m²) Nº de puestos
<b>12. ZONAS DE JUEGOS POPULARES O/Y TRADICIONALES</b> <input type="checkbox"/> Pista calva. <input type="checkbox"/> Pista de tanga. <input type="checkbox"/> Pista de lanzamiento de barra castellana. <input type="checkbox"/> Pista de lanzamiento de barra aragonesa. <input type="checkbox"/> Corro de lucha. <input type="checkbox"/> Carril de Bolos Huertanos. <input type="checkbox"/> Campo de bolos Cartagenero. <input type="checkbox"/> Bolera. <input type="checkbox"/> Campo de billar romano. <input type="checkbox"/> Campo de llave (chave). <input type="checkbox"/> Otras zonas de juegos populares. Indicar:	Atributos específicos	Largo (m) Ancho (m) Superficie (m²) Diámetro (en el caso de que sean circulares) (m)
<b>13. OTROS ESPACIOS SINGULARES</b> <input type="checkbox"/> Campo de minigolf. <input type="checkbox"/> Pista de bowling. <input type="checkbox"/> Campo de casting. <input type="checkbox"/> Remo en banco fijo (con balsa). <input type="checkbox"/> Otros espacios singulares. Indicar:	Atributos específicos	Superficie (m²) Nº de puestos
<b>14. OBSERVACIONES</b>		


<b>Código Seguro De Verificación:</b>	TP6zbRCB6h6qmKVx8agLkw==	<b>Estado</b>	<b>Fecha y hora</b>	
<b>Firmado Por</b>	Josefa Ganformina Dorantes	Firmado	07/03/2022 10:41:03	
<b>Observaciones</b>	DILIGENCIA. Para hacer constar que este documento ha sido APROBADO INICIALMENTE por el Pleno de este Ayuntamiento, en sesión celebrada el día 23 de febrero de 2022. LA SECRETARIA ACCIDENTAL.	<b>Página</b>	489/2041	
<b>Url De Verificación</b>	<a href="https://portal.dipusevilla.es/vfirmaAytos/code/TP6zbRCB6h6qmKVx8agLkw==">https://portal.dipusevilla.es/vfirmaAytos/code/TP6zbRCB6h6qmKVx8agLkw==</a>			

<b>JUNTA DE ANDALUCÍA</b>	<b>FORMULARIO DE DATOS PARA SU INCORPORACIÓN AL INVENTARIO ANDALUZ DE INSTALACIONES DEPORTIVAS</b>	<b>ANEXO II</b>
		Rev. 04
	<b>4. DATOS DE LOS ESPACIOS DEPORTIVOS</b>	Hoja 6 de 8

#### 4.4. ÁREAS DE ACTIVIDAD Y SUS ATRIBUTOS ESPECÍFICOS

##### 4.4.1. ÁREAS TERRESTRES

<b>1. ESCALADA</b> <input type="checkbox"/> Zona de escalada	Atributos específicos	Desnivel (altura en metros): Número de vías: <input type="checkbox"/> Señalización <input type="checkbox"/> Equipadas
<b>2. VÍAS FERRATAS</b> (recorrido por espacios rocosos con elementos de progresión) <input type="checkbox"/> Vía ferrata	Atributos específicos	Desnivel (m) <input type="checkbox"/> Señalización <input type="checkbox"/> Equipadas
<b>3. RUTA ECUESTRE</b> <input type="checkbox"/> Ruta ecuestre	Atributos específicos	Longitud (m) <input type="checkbox"/> Señalización
<b>4. CAMPO DE RECORRIDO DE TIRO Y DE CAZA</b> (cotos de caza) <input type="checkbox"/> Campo de tiro y caza	Atributos específicos	Superficie (m <sup>2</sup> )
<b>5. CAVIDADES</b> <input type="checkbox"/> Simas <input type="checkbox"/> Cuevas	Atributos específicos	Desnivel <input type="checkbox"/> Turísticas Longitud (m) <input type="checkbox"/> Mapa topográfico <input type="checkbox"/> Tramos subacuáticos
<b>6. VÍAS VERDES Y CAMINOS NATURALES</b> <input type="checkbox"/> Vía verde <input type="checkbox"/> Camino de siga <input type="checkbox"/> Otros caminos naturales (históricos, cañadas, rural, etc...)	Atributos específicos	Longitud del tramo principal (m) <input type="checkbox"/> Señalización
<b>7. SENDEROS</b> (GR, PR, locales, urbanos, etc...) <ul style="list-style-type: none"> <li><input type="checkbox"/> Gran recorrido (GR)</li> <li><input type="checkbox"/> Pequeño recorrido (PR)</li> <li><input type="checkbox"/> Sendero Local (SL)</li> <li><input type="checkbox"/> Sendero Urbano (SU)</li> </ul>	Atributos específicos	Longitud del tramo municipal (m)
<b>8. ACTIVIDAD FÍSICO-DEPORTIVA EN PLAYAS Y RÍOS</b> <input type="checkbox"/> Playas naturales <input type="checkbox"/> Playas artificiales <input type="checkbox"/> Ríos y lagos	Atributos específicos	<input type="checkbox"/> Límite de la zona de baño recomendada <input type="checkbox"/> Equipamientos para juegos deportivos <input type="checkbox"/> Zona delimitada de varada
<b>9. ITINERARIOS DE BICICLETAS DE MONTAÑA</b> <input type="checkbox"/> Itinerario de bicicleta de montaña	Atributos específicos	Longitud (m) <input type="checkbox"/> Señalización
<b>10. OTRAS ÁREAS TERRESTRES</b> <input type="checkbox"/> Otras áreas terrestres	Atributos específicos	Denominación

<b>Código Seguro De Verificación:</b>	TP6zbRCB6h6qmKVx8agLkw==	<b>Estado</b>	<b>Fecha y hora</b>	
<b>Firmado Por</b>	Josefa Ganformina Dorantes	Firmado	07/03/2022 10:41:03	
<b>Observaciones</b>	DILIGENCIA. Para hacer constar que este documento ha sido APROBADO INICIALMENTE por el Pleno de este Ayuntamiento, en sesión celebrada el día 23 de febrero de 2022. LA SECRETARÍA ACCIDENTAL.	<b>Página</b>	490/2041	
<b>Url De Verificación</b>	<a href="https://portal.dipusevilla.es/vfirmaAytos/code/TP6zbRCB6h6qmKVx8agLkw==">https://portal.dipusevilla.es/vfirmaAytos/code/TP6zbRCB6h6qmKVx8agLkw==</a>			

<b>JUNTA DE ANDALUCÍA</b>	<b>FORMULARIO DE DATOS PARA SU INCORPORACIÓN AL INVENTARIO ANDALUZ DE INSTALACIONES DEPORTIVAS</b>	<b>ANEXO II</b>
		Rev. 04
	<b>4. DATOS DE LOS ESPACIOS DEPORTIVOS</b>	Hoja 7 de 8

#### 4.4.2. ÁREAS AÉREAS

<b>1. VUELOS</b> <input type="checkbox"/> Zona de vuelo a motor <input type="checkbox"/> Zona de vuelo aerostático <input type="checkbox"/> Zona de vuelo sin motor	Atributos específicos	Coord. despegue <input type="checkbox"/> Rampa despegue Coord. aterrizaje Sup. aterrizaje (m <sup>2</sup> ) Longitud máx. (m) <input type="checkbox"/> Señalización
<b>2. PARACAIDISMO</b> <input type="checkbox"/> Zona de paracaidismo	Atributos específicos	<input type="checkbox"/> Señalización Sup. aterrizaje (m <sup>2</sup> )
<b>3. COLOMBÓDROMO</b> <input type="checkbox"/> Campo de entrenamiento	Atributos específicos	Radio (m) <input type="checkbox"/> Sistemas audiovisuales
<b>4. OTRAS ÁREAS AÉREAS</b> <input type="checkbox"/> Otras áreas aéreas	Atributos específicos	Denominación

<b>Código Seguro De Verificación:</b>	TP6zbRCB6h6qmKVx8agLkw==	<b>Estado</b>	<b>Fecha y hora</b>
<b>Firmado Por</b>	Josefa Ganformina Dorantes	Firmado	07/03/2022 10:41:03
<b>Observaciones</b>	DILIGENCIA. Para hacer constar que este documento ha sido APROBADO INICIALMENTE por el Pleno de este Ayuntamiento, en sesión celebrada el día 23 de febrero de 2022. LA SECRETARIA ACCIDENTAL.	<b>Página</b>	491/2041
<b>Url De Verificación</b>	<a href="https://portal.dipusevilla.es/vfirmaAytos/code/TP6zbRCB6h6qmKVx8agLkw==">https://portal.dipusevilla.es/vfirmaAytos/code/TP6zbRCB6h6qmKVx8agLkw==</a>		



<b>JUNTA DE ANDALUCÍA</b>	<b>FORMULARIO DE DATOS PARA SU INCORPORACIÓN AL INVENTARIO ANDALUZ DE INSTALACIONES DEPORTIVAS</b>	<b>ANEXO II</b>
		Rev. 04
	<b>4. DATOS DE LOS ESPACIOS DEPORTIVOS</b>	Hoja 8 de 8

#### 4.4.3. AREAS ACUÁTICAS

<b>1. VELA</b> <input type="checkbox"/> Zona acuática de vela	Atributos específicos	<input type="checkbox"/> Señalización
<b>2. BARRANCOS</b> <input type="checkbox"/> Itinerario en barranco	Atributos específicos	Denominación <input type="checkbox"/> Rápeles Desnivel (m) <input type="checkbox"/> Señalización Longitud (m) <input type="checkbox"/> Sifones <input type="checkbox"/> Caudal permanente de agua <input type="checkbox"/> Equipadas
<b>3. ACTIVIDADES A MOTOR</b> <input type="checkbox"/> Zona acuática de actividades a motor	Atributos específicos	<input type="checkbox"/> Señalización
<b>4. ACTIVIDAD SUBACUÁTICA</b> (se pueden desarrollar en lagos, presas, embalses, ríos y mar) <input type="checkbox"/> Zona de pesca submarina <input type="checkbox"/> Zona de inmersión <input type="checkbox"/> Otras zonas de actividades subacuáticas	Atributos específicos	<input type="checkbox"/> Señalización
<b>5. SURF</b> <input type="checkbox"/> Zona de surf	Atributos específicos	<input type="checkbox"/> Señalización
<b>6. ESQUÍ ACUÁTICO</b> <input type="checkbox"/> Zona de esquí acuático	Atributos específicos	<input type="checkbox"/> Señalización Longitud (m)
<b>7. REMO Y PIRAGÜISMO</b> <input type="checkbox"/> Remo en aguas tranquilas <input type="checkbox"/> Piragüismo en aguas tranquilas <input type="checkbox"/> Piragüismo en aguas bravas	Atributos específicos	<input type="checkbox"/> Señalización Longitud (m)
<b>8. OTRAS ÁREAS ACUÁTICAS</b> <input type="checkbox"/> Otras áreas acuáticas	Atributos específicos	Denominación

#### 4.4.4. OBSERVACIONES

--


<b>Código Seguro De Verificación:</b>	TP6zbRCB6h6qmKVx8agLkw==	<b>Estado</b>	Fecha y hora
<b>Firmado Por</b>	Josefa Ganformina Dorantes	Firmado	07/03/2022 10:41:03
<b>Observaciones</b>	DILIGENCIA. Para hacer constar que este documento ha sido APROBADO INICIALMENTE por el Pleno de este Ayuntamiento, en sesión celebrada el día 23 de febrero de 2022. LA SECRETARIA ACCIDENTAL.	<b>Página</b>	492/2041
<b>Url De Verificación</b>	<a href="https://portal.dipusevilla.es/vfirmaAytos/code/TP6zbRCB6h6qmKVx8agLkw==">https://portal.dipusevilla.es/vfirmaAytos/code/TP6zbRCB6h6qmKVx8agLkw==</a>		



<b>JUNTA DE ANDALUCÍA</b>	<b>FORMULARIO DE DATOS PARA SU INCORPORACIÓN AL INVENTARIO ANDALUZ DE INSTALACIONES DEPORTIVAS</b>	<b>ANEXO II</b>
		Rev. 04
	<b>4. DATOS DE LOS ESPACIOS DEPORTIVOS</b>	Hoja 1 de 8

**4.1. ATRIBUTOS GENERALES (a rellenar por cada espacio deportivo)**

<b>1. CLASE DE ESPACIO DEPORTIVO</b>  <b>ESPACIO CONVENCIONAL</b>		<b>2. ACTIVIDAD DEPORTIVA PRINCIPAL</b>  <b>FÚTBOL</b>		<b>3. OTRAS ACTIVIDADES</b>	
<b>4. CERRAMIENTO</b> <input checked="" type="checkbox"/> Espacio abierto <input checked="" type="checkbox"/> Aire libre (no dispone de cubierta) <input type="checkbox"/> Cerramiento estacional (temporadas) <input type="checkbox"/> Sólo cubierto (con abertura lateral) <input type="checkbox"/> Recinto cerrado <input type="checkbox"/> Cerrado fijo (cerramiento tradicional) <input type="checkbox"/> Cubierta móvil <input type="checkbox"/> Cerramiento textil		<b>5. ESTADO DE USO</b> <input checked="" type="checkbox"/> En uso <input checked="" type="checkbox"/> Normal <input type="checkbox"/> Estacional <input type="checkbox"/> Fuera de uso <input type="checkbox"/> En construcción <input type="checkbox"/> En remodelación <input type="checkbox"/> Fuera de uso		<b>6. ILUMINACIÓN (USO NOCTURNO)</b> <input type="checkbox"/> Permite el uso <input type="checkbox"/> Permite competición <input type="checkbox"/> Permite entrenamientos <input checked="" type="checkbox"/> No permite el uso nocturno <input checked="" type="checkbox"/> No hay iluminación <input type="checkbox"/> Es parcial o insuficiente	
<b>7. PAVIMENTO</b> (sobre el que se desarrolla la actividad deportiva) <input type="checkbox"/> Natural. <input type="checkbox"/> Madera. <input type="checkbox"/> Hierba artificial. <input type="checkbox"/> Sintéticos. <input type="checkbox"/> Metálicos. <input checked="" type="checkbox"/> Hormigones y aglomerados. Hormigón con tratamiento superficial  <input type="checkbox"/> Baldosas y similar. <input type="checkbox"/> Otros pavimentos.			<b>8. CONSERVACIÓN DEL PAVIMENTO</b> <input checked="" type="checkbox"/> Permite la práctica deportiva <input checked="" type="checkbox"/> Bueno <input type="checkbox"/> Regular <input type="checkbox"/> No permite la práctica deportiva <input type="checkbox"/> Mal estado <input type="checkbox"/> Inservible		
<b>9. AÑO CONSTRUCCIÓN</b>	<b>10. AÑO REMODELACIÓN</b>	<b>11. ALTURA LIBRE</b> metros		<b>14. BAJA</b> <input type="checkbox"/> El espacio deportivo es BAJA      Fecha de baja:	
<b>12. SISTEMA DE CALEFACCIÓN</b> <input type="checkbox"/> Posee sistema de calefacción		<b>13. SISTEMA DE CLIMATIZACIÓN</b> <input type="checkbox"/> Posee sistema de		Motivo:	
<b>15. OBSERVACIONES</b>  SE RECOMIENDA TECHADO Y MANTENIMIENTO DE PORTERÍAS					

<b>Código Seguro De Verificación:</b>	TP6zbRCB6h6qmKVx8agLkw==	<b>Estado</b>	<b>Fecha y hora</b>		
<b>Firmado Por</b>	Josefa Ganformina Dorantes	Firmado	07/03/2022 10:41:03		
<b>Observaciones</b>	DILIGENCIA. Para hacer constar que este documento ha sido APROBADO INICIALMENTE por el Pleno de este Ayuntamiento, en sesión celebrada el día 23 de febrero de 2022. LA SECRETARIA ACCIDENTAL.		<b>Página</b>		493/2041
<b>Url De Verificación</b>	<a href="https://portal.dipusevilla.es/vfirmaAytos/code/TP6zbRCB6h6qmKVx8agLkw==">https://portal.dipusevilla.es/vfirmaAytos/code/TP6zbRCB6h6qmKVx8agLkw==</a>				

<b>JUNTA DE ANDALUCÍA</b>	<b>FORMULARIO DE DATOS PARA SU INCORPORACIÓN AL INVENTARIO ANDALUZ DE INSTALACIONES DEPORTIVAS</b>	<b>ANEXO II</b>
		Rev. 04
	<b>4. DATOS DE LOS ESPACIOS DEPORTIVOS</b>	Hoja 2 de 8

#### 4.2. ESPACIOS CONVENCIONALES Y SUS ATRIBUTOS ESPECÍFICOS

<b>1. PISTAS POLIDEPORTIVAS</b>	<input checked="" type="checkbox"/> Pista polideportiva de 400 m <sup>2</sup> hasta 800 m <sup>2</sup> de superficie. <input type="checkbox"/> Pista polideportiva de 800 m <sup>2</sup> hasta 1000 m <sup>2</sup> de superficie. <input type="checkbox"/> Pista polideportiva de 1000 m <sup>2</sup> o mayor superficie.	<b>2. PISTAS ESPECIALIZADAS Y OTRAS PISTAS</b>	<input type="checkbox"/> Pista de tenis (Sup. ≥400 m <sup>2</sup> ) <input type="checkbox"/> Pista de hielo (Sup. ≥400 m <sup>2</sup> ) <input type="checkbox"/> Pista de petanca (Sup. ≥20 m <sup>2</sup> ) <input type="checkbox"/> Otras pistas (Sup. ≥400 m <sup>2</sup> ) <input type="checkbox"/> Otras pistas (Sup. <400 m <sup>2</sup> )	Atributos específicos	Largo (m): 40 Ancho (m): 20 Superficie (m <sup>2</sup> ): 800 Orientación eje longitudinal: SUROESTE
<b>1. PISTAS POLIDEPORTIVAS CON FRONTÓN</b>	<input type="checkbox"/> Pista polideportiva de 400 m <sup>2</sup> hasta 800 m <sup>2</sup> con frontón. <input type="checkbox"/> Pista polideportiva de 800 m <sup>2</sup> hasta 1000 m <sup>2</sup> con frontón. <input type="checkbox"/> Pista polideportiva de 800 m <sup>2</sup> o mayor superficie con frontón.	<b>2. FRONTONES Y OTRAS PISTAS DE PARED</b>	<input type="checkbox"/> Frontón (Sup. ≥200 m <sup>2</sup> ) <input type="checkbox"/> Padel (Sup. ≥150 m <sup>2</sup> ) <input type="checkbox"/> Squash (Sup. ≥50 m <sup>2</sup> ) <input type="checkbox"/> Trinquete (Sup. ≥200 m <sup>2</sup> ) <input type="checkbox"/> Otras pistas (Sup. ≥400 m <sup>2</sup> ) <input type="checkbox"/> Otras pistas (Sup. <400 m <sup>2</sup> )	Atributos específicos	Largo (m): Ancho (m): Altura pared (m): Superficie (m <sup>2</sup> ): Número de paredes: Orientación eje longitudinal:
<b>1. CAMPOS POLIDEPORTIVOS</b>	<input type="checkbox"/> Campo polideportivo de 2000 m <sup>2</sup> hasta 4000 m <sup>2</sup> de superficie. <input type="checkbox"/> Campo polideportivo de 4000 m <sup>2</sup> hasta 8000 m <sup>2</sup> de superficie. <input type="checkbox"/> Campo polideportivo de 8000 m <sup>2</sup> o mayor superficie	<b>2. CAMPOS ESPECIALIZADOS Y OTROS CAMPOS</b>	<input type="checkbox"/> Campo de fútbol (sup. mín. 4000 m <sup>2</sup> ) <input type="checkbox"/> Campo de fútbol-7 (sup. mín. 1500 m <sup>2</sup> ) <input type="checkbox"/> Campo de rugby (sup. mín. 4000 m <sup>2</sup> ) <input type="checkbox"/> Campo de hockey (sup. mín. 4000 m <sup>2</sup> ) <input type="checkbox"/> Campo de béisbol (sup. mín. 4000 m <sup>2</sup> ) <input type="checkbox"/> Campo de softbol (sup. mín. 1500 m <sup>2</sup> ) <input type="checkbox"/> Zona de lanzamiento de atletismo (campo interior pista de atletismo, mín. 2000 m <sup>2</sup> ) <input type="checkbox"/> Otros campos (sup. ≥2000 m <sup>2</sup> ) <input type="checkbox"/> Otros campos (sup. <2000 m <sup>2</sup> )	Atributos específicos	Tipo de Césped <input type="checkbox"/> Natural <input type="checkbox"/> Artificial Largo (m): Ancho (m): Superficie (m <sup>2</sup> ): Superficie regable: Orientación eje longitudinal:
<b>1. ESPACIOS LONGITUDINALES DE ATLETISMO</b>	<input type="checkbox"/> Pista de atletismo de 400 m. <input type="checkbox"/> Pista de atletismo de 300 m. <input type="checkbox"/> Pista de atletismo de 200 m. <input type="checkbox"/> Otras pistas atletismo, mín. de 100 m. <input type="checkbox"/> Recta carreras de atletismo (mín. 50m). <input type="checkbox"/> Recta de saltos: longitud, triple y pértiga (mínimo 40 m). <input type="checkbox"/> Zona de salto de altura (mínimo 40 m).	<b>2. OTROS ESPACIOS LONGITUDINALES</b>	<input type="checkbox"/> Velódromo (Sup. <200 m). <input type="checkbox"/> Patinódromo (Sup. <200 m). <input type="checkbox"/> Anillo de hielo (Sup. <200 m). <input type="checkbox"/> Otros espacios longitudinales (Sup. ≥100m).	Atributos específicos	Largo (m): Ancho (m): Superficie (m <sup>2</sup> ): Número de calles: Orientación eje longitudinal:
<b>1. VASOS DEPORTIVOS</b>	<input type="checkbox"/> Vaso deportivo de 25 m. <input type="checkbox"/> Vaso deportivo de 33 m. <input type="checkbox"/> Vaso deportivo de 50 m.	<b>2. OTROS VASOS</b>	<input type="checkbox"/> Vaso de enseñanza. <input type="checkbox"/> Vaso recreativo. <input type="checkbox"/> Vaso hidromasaje. <input type="checkbox"/> Vaso de chapoteo. <input type="checkbox"/> Otros vasos (Sup. ≥50 m <sup>2</sup> ). <input type="checkbox"/> Otros vasos (Sup. <50 m <sup>2</sup> ).	Atributos específicos	Largo (m): Ancho (m): Profundidad máxima (m): Profundidad mínima (m): Pendiente del suelo: Número de calles: Superficie (m <sup>2</sup> ): <b>Rebosadero del vaso:</b> <b>Accesibilidad al vaso:</b> Orientación eje longitudinal: <b>Pavimento recinto vasos:</b> Sistema calentamiento agua: Fuente de energía: Sistema tratamiento agua:
<b>6. SALAS</b> (recinto cerrado sin los requerimientos dimensionales de las pistas, por lo que pueden ser irregulares o incluso tener columnas, etc...)					

<b>Código Seguro De Verificación:</b>	TP6zbRCB6h6qmKVx8agLkw==	<b>Estado</b>	<b>Fecha y hora</b>
<b>Firmado Por</b>	Josefa Ganfornina Dorantes	Firmado	07/03/2022 10:41:03
<b>Observaciones</b>	DILIGENCIA. Para hacer constar que este documento ha sido APROBADO INICIALMENTE por el Pleno de este Ayuntamiento, en sesión celebrada el día 23 de febrero de 2022. LA SECRETARÍA ACCIDENTAL.	<b>Página</b>	494/2041
<b>Url De Verificación</b>	<a href="https://portal.dipusevilla.es/vfirmaAytos/code/TP6zbRCB6h6qmKVx8agLkw==">https://portal.dipusevilla.es/vfirmaAytos/code/TP6zbRCB6h6qmKVx8agLkw==</a>		



<b>JUNTA DE ANDALUCÍA</b>	<b>FORMULARIO DE DATOS PARA SU INCORPORACIÓN AL INVENTARIO ANDALUZ DE INSTALACIONES DEPORTIVAS</b>	<b>ANEXO II</b>
		Rev. 04
	<b>4. DATOS DE LOS ESPACIOS DEPORTIVOS</b>	Hoja 3 de 8

1. SALAS POLIVALENTES	<input type="checkbox"/> Sala polivalente de 100 hasta 200 m <sup>2</sup> <input type="checkbox"/> Sala polivalente de 200 hasta 300 m <sup>2</sup> <input type="checkbox"/> Sala polivalente de 300 a mayor sup.	2. SALAS ESPECIALIZADAS Y OTRAS SALAS	<input type="checkbox"/> Sala equipada. <input type="checkbox"/> Sala de artes marciales. <input type="checkbox"/> Sala de esgrima. <input type="checkbox"/> Sala de tiro con arco. <input type="checkbox"/> Sala de tiro de precisión. <input type="checkbox"/> Sala especializada. <input type="checkbox"/> Otras salas (Sup. <50 m <sup>2</sup> ). <input type="checkbox"/> Otras salas (Sup. ≥ 50 m <sup>2</sup> ).	Atributos específicos	Largo (m): Ancho (m): Superficie (m <sup>2</sup> ): Altura de la sala: Orientación eje longitudinal:
<b>7. OBSERVACIONES</b>					

<b>Código Seguro De Verificación:</b>	TP6zbRCB6h6qmKVx8agLkw==	<b>Estado</b>	Fecha y hora
<b>Firmado Por</b>	Josefa Ganformina Dorantes	Firmado	07/03/2022 10:41:03
<b>Observaciones</b>	DILIGENCIA. Para hacer constar que este documento ha sido APROBADO INICIALMENTE por el Pleno de este Ayuntamiento, en sesión celebrada el día 23 de febrero de 2022. LA SECRETARIA ACCIDENTAL.	<b>Página</b>	495/2041
<b>Url De Verificación</b>	<a href="https://portal.dipusevilla.es/vfirmaAytos/code/TP6zbRCB6h6qmKVx8agLkw==">https://portal.dipusevilla.es/vfirmaAytos/code/TP6zbRCB6h6qmKVx8agLkw==</a>		



	<b>FORMULARIO DE DATOS PARA SU INCORPORACIÓN AL INVENTARIO ANDALUZ DE INSTALACIONES DEPORTIVAS</b>	<b>ANEXO II</b>
		Rev. 04
	<b>4. DATOS DE LOS ESPACIOS DEPORTIVOS</b>	Hoja 4 de 8

#### 4.3. ESPACIOS SINGULARES Y SUS ATRIBUTOS ESPECÍFICOS

CAMPO DE JUEGO	<input type="checkbox"/> Campos de golf (al menos 9 hoyos, de par 3,4 o 5). <input type="checkbox"/> Pitch and putt. <input type="checkbox"/> Campo de golf rústico. <input type="checkbox"/> Otros campos de golf.	ZONA DE PRÁCTICAS	<input type="checkbox"/> Campo de prácticas. <input type="checkbox"/> Zona de <i>approach</i> . <input type="checkbox"/> Zona de pateo (patting-green).	Atributos específicos	Número de hoyos Longitud (m) Par del campo Superficie (m <sup>2</sup> ) Superficie Regable (m <sup>2</sup> ):
	<b>2. CIRCUITOS DE MOTOR</b> <input type="checkbox"/> Circuito de velocidad (L ≥ 2000 m) <input type="checkbox"/> Circuito de karts (L ≥ 200 m) <input type="checkbox"/> Circuito de motocross (L ≥ 500 m) <input type="checkbox"/> Otros circuitos de motor			Atributos específicos	Longitud del recorrido (m) Nº curvas derecha e izquierda: / Anchura de la pista (m) Parrilla de salida/nº pilotos /
	<b>3. CIRCUITO DE CARRERA A PIE</b> Circuito de carrera a pie. <input type="checkbox"/>			Atributos específicos	Longitud del recorrido (m) Estaciones de ejercicio.
	<b>4. CIRCUITO DE BICICLETA</b> <input type="checkbox"/> Circuito de bicicleta (circuito cerrado). <input type="checkbox"/> Carril-bici.			Atributos específicos	Longitud del tramo (m) Longitud total (m)
	<b>5. CANAL DE REMO Y PIRAGÜISMO</b> <input type="checkbox"/> Canal aguas tranquilas. <input type="checkbox"/> Canal aguas bravas.			Atributos específicos	Longitud del tramo (m) Profundidad (m) Nº calles Desnivel
	<b>6. ZONAS DE DEPORTE DE INVIERNO</b> <input type="checkbox"/> Trampolín de saltos. <input type="checkbox"/> Pista de esquí. <input type="checkbox"/> Pista de esquí de fondo. <input type="checkbox"/> Parque de snowboard. <input type="checkbox"/> Circuito de fondo y tiro. <input type="checkbox"/> Otras zonas.			Atributos específicos	Altura (m) –solo para trampolín- Desnivel Dificultad –solo para esquí- Longitud (m) <input type="checkbox"/> Nieve artificial Denominación pista
	<b>7. ESPACIOS DE HÍPICA</b> <input type="checkbox"/> Pista de carreras hípicas. <input type="checkbox"/> Pista de concurso. <input type="checkbox"/> Picadero. <input type="checkbox"/> Pista de ensayo. <input type="checkbox"/> Pista de saltos. <input type="checkbox"/> Campo de polo. <input type="checkbox"/> Otras pistas.			Atributos específicos	Longitud (m) Ancho (m) Superficie (m <sup>2</sup> )
	<b>8. ESTRUCTURAS ARTIFICIALES DE ESCALADA</b> Estructuras artificiales construidas para la práctica de deportes de montaña y escalada. Las zonas naturales equipadas para esta actividad se consideran áreas de actividad. <input type="checkbox"/> Muro de escalada. <input type="checkbox"/> Bulder (altura menor a 3 m).			Atributos específicos	Altura máxima (m) Superficie de escalada (m <sup>2</sup> ) <input type="checkbox"/> Presas Material
	<b>9. PISTAS DE MONOPATÍN Y PATÍN LÍNEA</b> <input type="checkbox"/> Pista monopatín y patín en línea. <input type="checkbox"/> Circuito monopatín y patín en línea. <input type="checkbox"/> Campo monopatín y patín en línea (skate park...).			Atributos específicos	Longitud –solo circuitos- <input type="checkbox"/> Estructura en U (half pipe) Superficie (m <sup>2</sup> )
	<b>10. PISTAS DE MODELISMO</b> <input type="checkbox"/> Circuito de automodelismo. <input type="checkbox"/> Campo de aeromodelismo. <input type="checkbox"/> Otras zonas de modalismo.			Atributos específicos	Longitud (m) Diámetro (si es circular): (m) Ancho (m)


Código Seguro De Verificación:	TP6zbRCB6h6qmKVx8agLkw==	Estado	Fecha y hora
Firmado Por	Josefa Ganfornina Dorantes	Firmado	07/03/2022 10:41:03
Observaciones	DILIGENCIA. Para hacer constar que este documento ha sido APROBADO INICIALMENTE por el Pleno de este Ayuntamiento, en sesión celebrada el día 23 de febrero de 2022. LA SECRETARÍA ACCIDENTAL.	Página	496/2041
Url De Verificación	<a href="https://portal.dipusevilla.es/vfirmaAytos/code/TP6zbRCB6h6qmKVx8agLkw==">https://portal.dipusevilla.es/vfirmaAytos/code/TP6zbRCB6h6qmKVx8agLkw==</a>		





<b>JUNTA DE ANDALUCÍA</b>	<b>FORMULARIO DE DATOS PARA SU INCORPORACIÓN AL INVENTARIO ANDALUZ DE INSTALACIONES DEPORTIVAS</b>	<b>ANEXO II</b>
		Rev. 04
	<b>4. DATOS DE LOS ESPACIOS DEPORTIVOS</b>	Hoja 5 de 8

<b>11. CAMPOS DE TIRO</b> <input type="checkbox"/> Campo de tiro vuelo. <input type="checkbox"/> Campo de tiro de precisión. <input type="checkbox"/> Campo de tiro al plato. <input type="checkbox"/> Campo de tiro con arco. <input type="checkbox"/> Otros campos de tiro.	Atributos específicos	Longitud (m) Superficie (m²) Nº de puestos
<b>12. ZONAS DE JUEGOS POPULARES O/Y TRADICIONALES</b> <input type="checkbox"/> Pista calva. <input type="checkbox"/> Pista de tanga. <input type="checkbox"/> Pista de lanzamiento de barra castellana. <input type="checkbox"/> Pista de lanzamiento de barra aragonesa. <input type="checkbox"/> Corro de lucha. <input type="checkbox"/> Carril de Bolos Huertanos. <input type="checkbox"/> Campo de bolos Cartagenero. <input type="checkbox"/> Bolera. <input type="checkbox"/> Campo de billar romano. <input type="checkbox"/> Campo de llave (chave). <input type="checkbox"/> Otras zonas de juegos populares. Indicar:	Atributos específicos	Largo (m) Ancho (m) Superficie (m²) Diámetro (en el caso de que sean circulares) (m)
<b>13. OTROS ESPACIOS SINGULARES</b> <input type="checkbox"/> Campo de minigolf. <input type="checkbox"/> Pista de bowling. <input type="checkbox"/> Campo de casting. <input type="checkbox"/> Remo en banco fijo (con balsa). <input type="checkbox"/> Otros espacios singulares. Indicar:	Atributos específicos	Superficie (m²) Nº de puestos
<b>14. OBSERVACIONES</b>		


<b>Código Seguro De Verificación:</b>	TP6zbRCB6h6qmKVx8agLkw==	<b>Estado</b>	<b>Fecha y hora</b>	
<b>Firmado Por</b>	Josefa Ganformina Dorantes	Firmado	07/03/2022 10:41:03	
<b>Observaciones</b>	DILIGENCIA. Para hacer constar que este documento ha sido APROBADO INICIALMENTE por el Pleno de este Ayuntamiento, en sesión celebrada el día 23 de febrero de 2022. LA SECRETARIA ACCIDENTAL.	<b>Página</b>	497/2041	
<b>Url De Verificación</b>	<a href="https://portal.dipusevilla.es/vfirmaAytos/code/TP6zbRCB6h6qmKVx8agLkw==">https://portal.dipusevilla.es/vfirmaAytos/code/TP6zbRCB6h6qmKVx8agLkw==</a>			

<b>JUNTA DE ANDALUCÍA</b>	<b>FORMULARIO DE DATOS PARA SU INCORPORACIÓN AL INVENTARIO ANDALUZ DE INSTALACIONES DEPORTIVAS</b>	<b>ANEXO II</b>
		Rev. 04
	<b>4. DATOS DE LOS ESPACIOS DEPORTIVOS</b>	Hoja 6 de 8

#### 4.4. ÁREAS DE ACTIVIDAD Y SUS ATRIBUTOS ESPECÍFICOS

##### 4.4.1. ÁREAS TERRESTRES

<b>1. ESCALADA</b> <input type="checkbox"/> Zona de escalada	Atributos específicos	Desnivel (altura en metros): Número de vías: <input type="checkbox"/> Señalización <input type="checkbox"/> Equipadas
<b>2. VÍAS FERRATAS</b> (recorrido por espacios rocosos con elementos de progresión) <input type="checkbox"/> Vía ferrata	Atributos específicos	Desnivel (m) <input type="checkbox"/> Señalización <input type="checkbox"/> Equipadas
<b>3. RUTA ECUESTRE</b> <input type="checkbox"/> Ruta ecuestre	Atributos específicos	Longitud (m) <input type="checkbox"/> Señalización
<b>4. CAMPO DE RECORRIDO DE TIRO Y DE CAZA</b> (cotos de caza) <input type="checkbox"/> Campo de tiro y caza	Atributos específicos	Superficie (m <sup>2</sup> )
<b>5. CAVIDADES</b> <input type="checkbox"/> Simas <input type="checkbox"/> Cuevas	Atributos específicos	Desnivel <input type="checkbox"/> Turísticas Longitud (m) <input type="checkbox"/> Mapa topográfico <input type="checkbox"/> Tramos subacuáticos
<b>6. VÍAS VERDES Y CAMINOS NATURALES</b> <input type="checkbox"/> Vía verde <input type="checkbox"/> Camino de siga <input type="checkbox"/> Otros caminos naturales (históricos, cañadas, rural, etc...)	Atributos específicos	Longitud del tramo principal (m) <input type="checkbox"/> Señalización
<b>7. SENDEROS</b> (GR, PR, locales, urbanos, etc...) <input type="checkbox"/> Gran recorrido (GR) <input type="checkbox"/> Pequeño recorrido (PR) <input type="checkbox"/> Sendero Local (SL) <input type="checkbox"/> Sendero Urbano (SU)	Atributos específicos	Longitud del tramo municipal (m)
<b>8. ACTIVIDAD FÍSICO-DEPORTIVA EN PLAYAS Y RÍOS</b> <input type="checkbox"/> Playas naturales <input type="checkbox"/> Playas artificiales <input type="checkbox"/> Ríos y lagos	Atributos específicos	<input type="checkbox"/> Límite de la zona de baño recomendada <input type="checkbox"/> Equipamientos para juegos deportivos <input type="checkbox"/> Zona delimitada de varada
<b>9. ITINERARIOS DE BICICLETAS DE MONTAÑA</b> <input type="checkbox"/> Itinerario de bicicleta de montaña	Atributos específicos	Longitud (m) <input type="checkbox"/> Señalización
<b>10. OTRAS ÁREAS TERRESTRES</b> <input type="checkbox"/> Otras áreas terrestres	Atributos específicos	Denominación

<b>Código Seguro De Verificación:</b>	TP6zbRCB6h6qmKVx8agLkw==	<b>Estado</b>	<b>Fecha y hora</b>	
<b>Firmado Por</b>	Josefa Ganformina Dorantes	Firmado	07/03/2022 10:41:03	
<b>Observaciones</b>	DILIGENCIA. Para hacer constar que este documento ha sido APROBADO INICIALMENTE por el Pleno de este Ayuntamiento, en sesión celebrada el día 23 de febrero de 2022. LA SECRETARÍA ACCIDENTAL.	<b>Página</b>	498/2041	
<b>Url De Verificación</b>	<a href="https://portal.dipusevilla.es/vfirmaAytos/code/TP6zbRCB6h6qmKVx8agLkw==">https://portal.dipusevilla.es/vfirmaAytos/code/TP6zbRCB6h6qmKVx8agLkw==</a>			

<b>JUNTA DE ANDALUCÍA</b>	<b>FORMULARIO DE DATOS PARA SU INCORPORACIÓN AL INVENTARIO ANDALUZ DE INSTALACIONES DEPORTIVAS</b>	<b>ANEXO II</b>
		Rev. 04
	<b>4. DATOS DE LOS ESPACIOS DEPORTIVOS</b>	Hoja 7 de 8

#### 4.4.2. ÁREAS AÉREAS

<b>1. VUELOS</b> <input type="checkbox"/> Zona de vuelo a motor <input type="checkbox"/> Zona de vuelo aerostático <input type="checkbox"/> Zona de vuelo sin motor	Atributos específicos	Coord. despegue <input type="checkbox"/> Rampa despegue Coord. aterrizaje Sup. aterrizaje (m <sup>2</sup> ) Longitud máx. (m) <input type="checkbox"/> Señalización
<b>2. PARACAIDISMO</b> <input type="checkbox"/> Zona de paracaidismo	Atributos específicos	<input type="checkbox"/> Señalización Sup. aterrizaje (m <sup>2</sup> )
<b>3. COLOMBÓDROMO</b> <input type="checkbox"/> Campo de entrenamiento	Atributos específicos	Radio (m) <input type="checkbox"/> Sistemas audiovisuales
<b>4. OTRAS ÁREAS AÉREAS</b> <input type="checkbox"/> Otras áreas aéreas	Atributos específicos	Denominación

<b>Código Seguro De Verificación:</b>	TP6zbRCB6h6qmKVx8agLkw==	<b>Estado</b>	<b>Fecha y hora</b>
<b>Firmado Por</b>	Josefa Ganformina Dorantes	Firmado	07/03/2022 10:41:03
<b>Observaciones</b>	DILIGENCIA. Para hacer constar que este documento ha sido APROBADO INICIALMENTE por el Pleno de este Ayuntamiento, en sesión celebrada el día 23 de febrero de 2022. LA SECRETARIA ACCIDENTAL.	<b>Página</b>	499/2041
<b>Url De Verificación</b>	<a href="https://portal.dipusevilla.es/vfirmaAytos/code/TP6zbRCB6h6qmKVx8agLkw==">https://portal.dipusevilla.es/vfirmaAytos/code/TP6zbRCB6h6qmKVx8agLkw==</a>		



<b>JUNTA DE ANDALUCÍA</b>	<b>FORMULARIO DE DATOS PARA SU INCORPORACIÓN AL INVENTARIO ANDALUZ DE INSTALACIONES DEPORTIVAS</b>	<b>ANEXO II</b>
		Rev. 04
	<b>4. DATOS DE LOS ESPACIOS DEPORTIVOS</b>	Hoja 8 de 8

#### 4.4.3. AREAS ACUÁTICAS

<b>1. VELA</b> <input type="checkbox"/> Zona acuática de vela	Atributos específicos	<input type="checkbox"/> Señalización
<b>2. BARRANCOS</b> <input type="checkbox"/> Itinerario en barranco	Atributos específicos	Denominación <input type="checkbox"/> Rápeles Desnivel (m) <input type="checkbox"/> Señalización Longitud (m) <input type="checkbox"/> Sifones <input type="checkbox"/> Caudal permanente de agua <input type="checkbox"/> Equipadas
<b>3. ACTIVIDADES A MOTOR</b> <input type="checkbox"/> Zona acuática de actividades a motor	Atributos específicos	<input type="checkbox"/> Señalización
<b>4. ACTIVIDAD SUBACUÁTICA</b> (se pueden desarrollar en lagos, presas, embalses, ríos y mar) <input type="checkbox"/> Zona de pesca submarina <input type="checkbox"/> Zona de inmersión <input type="checkbox"/> Otras zonas de actividades subacuáticas	Atributos específicos	<input type="checkbox"/> Señalización
<b>5. SURF</b> <input type="checkbox"/> Zona de surf	Atributos específicos	<input type="checkbox"/> Señalización
<b>6. ESQUÍ ACUÁTICO</b> <input type="checkbox"/> Zona de esquí acuático	Atributos específicos	<input type="checkbox"/> Señalización Longitud (m)
<b>7. REMO Y PIRAGÜISMO</b> <input type="checkbox"/> Remo en aguas tranquilas <input type="checkbox"/> Piragüismo en aguas tranquilas <input type="checkbox"/> Piragüismo en aguas bravas	Atributos específicos	<input type="checkbox"/> Señalización Longitud (m)
<b>8. OTRAS ÁREAS ACUÁTICAS</b> <input type="checkbox"/> Otras áreas acuáticas	Atributos específicos	Denominación

#### 4.4.4. OBSERVACIONES

--


<b>Código Seguro De Verificación:</b>	TP6zbRCB6h6qmKVx8agLkw==	<b>Estado</b>	Firmado	<b>Fecha y hora</b>	07/03/2022 10:41:03
<b>Firmado Por</b>	Josefa Ganformina Dorantes	<b>Página</b>			500/2041
<b>Observaciones</b>	DILIGENCIA. Para hacer constar que este documento ha sido APROBADO INICIALMENTE por el Pleno de este Ayuntamiento, en sesión celebrada el día 23 de febrero de 2022. LA SECRETARIA ACCIDENTAL.				
<b>Url De Verificación</b>	<a href="https://portal.dipusevilla.es/vfirmaAytos/code/TP6zbRCB6h6qmKVx8agLkw==">https://portal.dipusevilla.es/vfirmaAytos/code/TP6zbRCB6h6qmKVx8agLkw==</a>				



<b>JUNTA DE ANDALUCÍA</b>	<b>FORMULARIO DE DATOS PARA SU INCORPORACIÓN AL INVENTARIO ANDALUZ DE INSTALACIONES DEPORTIVAS</b>	<b>ANEXO II</b>
		Rev. 04
	<b>4. DATOS DE LOS ESPACIOS DEPORTIVOS</b>	Hoja 1 de 8

**4.1. ATRIBUTOS GENERALES (a rellenar por cada espacio deportivo)**

<b>1. CLASE DE ESPACIO DEPORTIVO</b>  <b>ESPACIO CONVENCIONAL</b>		<b>2. ACTIVIDAD DEPORTIVA PRINCIPAL</b>  BÁDMINTON, EXPRESIÓN CORPORAL		<b>3. OTRAS ACTIVIDADES</b>	
<b>4. CERRAMIENTO</b> <input type="checkbox"/> Espacio abierto <input type="checkbox"/> Aire libre (no dispone de cubierta) <input type="checkbox"/> Cerramiento estacional (temporadas) <input type="checkbox"/> Sólo cubierto (con abertura lateral) <input checked="" type="checkbox"/> Recinto cerrado <input checked="" type="checkbox"/> Cerrado fijo (cerramiento tradicional) <input type="checkbox"/> Cubierta móvil <input type="checkbox"/> Cerramiento textil		<b>5. ESTADO DE USO</b> <input checked="" type="checkbox"/> En uso <input checked="" type="checkbox"/> Normal <input type="checkbox"/> Estacional <input type="checkbox"/> Fuera de uso <input type="checkbox"/> En construcción <input type="checkbox"/> En remodelación <input type="checkbox"/> Fuera de uso		<b>6. ILUMINACIÓN (USO NOCTURNO)</b> <input type="checkbox"/> Permite el uso <input type="checkbox"/> Permite competición <input type="checkbox"/> Permite entrenamientos <input checked="" type="checkbox"/> No permite el uso nocturno <input type="checkbox"/> No hay iluminación <input checked="" type="checkbox"/> Es parcial o insuficiente	
<b>7. PAVIMENTO</b> (sobre el que se desarrolla la actividad deportiva) <input type="checkbox"/> Natural. <input type="checkbox"/> Madera. <input type="checkbox"/> Hierba artificial. <input type="checkbox"/> Sintéticos. <input type="checkbox"/> Metálicos. <input type="checkbox"/> Hormigones y aglomerados. <input checked="" type="checkbox"/> Baldosas y similar. Baldosa cerámica <input type="checkbox"/> Otros pavimentos.			<b>8. CONSERVACIÓN DEL PAVIMENTO</b> <input type="checkbox"/> Permite la práctica deportiva <input type="checkbox"/> Bueno <input type="checkbox"/> Regular <input type="checkbox"/> No permite la práctica deportiva <input type="checkbox"/> Mal estado <input type="checkbox"/> Inservible		
<b>9. AÑO CONSTRUCCIÓN</b> 1975	<b>10. AÑO REMODELACIÓN</b>	<b>11. ALTURA LIBRE</b> 4 metros	<b>14. BAJA</b> <input type="checkbox"/> El espacio deportivo es BAJA      Fecha de baja:		
<b>12. SISTEMA DE CALEFACCIÓN</b> <input checked="" type="checkbox"/> Posee sistema de calefacción		<b>13. SISTEMA DE CLIMATIZACIÓN</b> <input checked="" type="checkbox"/> Posee sistema de		Motivo:	
<b>15. OBSERVACIONES</b>					

<b>Código Seguro De Verificación:</b>	TP6zbRcB6h6qmKVx8agLkw==	<b>Estado</b>	<b>Fecha y hora</b>		
<b>Firmado Por</b>	Josefa Ganformina Dorantes	Firmado	07/03/2022 10:41:03		
<b>Observaciones</b>	DILIGENCIA. Para hacer constar que este documento ha sido APROBADO INICIALMENTE por el Pleno de este Ayuntamiento, en sesión celebrada el día 23 de febrero de 2022. LA SECRETARIA ACCIDENTAL.		<b>Página</b>		501/2041
<b>Url De Verificación</b>	<a href="https://portal.dipusevilla.es/vfirmaAytos/code/TP6zbRcB6h6qmKVx8agLkw==">https://portal.dipusevilla.es/vfirmaAytos/code/TP6zbRcB6h6qmKVx8agLkw==</a>				

<b>JUNTA DE ANDALUCÍA</b>	<b>FORMULARIO DE DATOS PARA SU INCORPORACIÓN AL INVENTARIO ANDALUZ DE INSTALACIONES DEPORTIVAS</b>	<b>ANEXO II</b>
		Rev. 04
	<b>4. DATOS DE LOS ESPACIOS DEPORTIVOS</b>	Hoja 2 de 8

#### 4.2. ESPACIOS CONVENCIONALES Y SUS ATRIBUTOS ESPECÍFICOS

<b>1. PISTAS POLIDEPORTIVAS</b>	<input type="checkbox"/> Pista polideportiva de 400 m <sup>2</sup> hasta 800 m <sup>2</sup> de superficie. <input type="checkbox"/> Pista polideportiva de 800 m <sup>2</sup> hasta 1000 m <sup>2</sup> de superficie. <input type="checkbox"/> Pista polideportiva de 1000 m <sup>2</sup> o mayor superficie.	<b>2. PISTAS ESPECIALIZADAS Y OTRAS PISTAS</b>	<input type="checkbox"/> Pista de tenis (Sup. ≥400 m <sup>2</sup> ) <input type="checkbox"/> Pista de hielo (Sup. ≥400 m <sup>2</sup> ) <input type="checkbox"/> Pista de petanca (Sup. ≥20 m <sup>2</sup> ) <input type="checkbox"/> Otras pistas (Sup. ≥400 m <sup>2</sup> ) <input type="checkbox"/> Otras pistas (Sup. <400 m <sup>2</sup> )	Atributos específicos	Largo (m): Ancho (m): Superficie (m <sup>2</sup> ): Orientación eje longitudinal:
<b>1. PISTAS POLIDEPORTIVAS CON FRONTÓN</b>	<input type="checkbox"/> Pista polideportiva de 400 m <sup>2</sup> hasta 800 m <sup>2</sup> con frontón. <input type="checkbox"/> Pista polideportiva de 800 m <sup>2</sup> hasta 1000 m <sup>2</sup> con frontón. <input type="checkbox"/> Pista polideportiva de 800 m <sup>2</sup> o mayor superficie con frontón.	<b>2. FRONTONES Y OTRAS PISTAS DE PARED</b>	<input type="checkbox"/> Frontón (Sup. ≥200 m <sup>2</sup> ) <input type="checkbox"/> Padel (Sup. ≥150 m <sup>2</sup> ) <input type="checkbox"/> Squash (Sup. ≥50 m <sup>2</sup> ) <input type="checkbox"/> Trinquete (Sup. ≥200 m <sup>2</sup> ) <input type="checkbox"/> Otras pistas (Sup. ≥400 m <sup>2</sup> ) <input type="checkbox"/> Otras pistas (Sup. <400 m <sup>2</sup> )	Atributos específicos	Largo (m): Ancho (m): Altura pared (m): Superficie (m <sup>2</sup> ): Número de paredes: Orientación eje longitudinal:
<b>1. CAMPOS POLIDEPORTIVOS</b>	<input type="checkbox"/> Campo polideportivo de 2000 m <sup>2</sup> hasta 4000 m <sup>2</sup> de superficie. <input type="checkbox"/> Campo polideportivo de 4000 m <sup>2</sup> hasta 8000 m <sup>2</sup> de superficie. <input type="checkbox"/> Campo polideportivo de 8000 m <sup>2</sup> o mayor superficie	<b>2. CAMPOS ESPECIALIZADOS Y OTROS CAMPOS</b>	<input type="checkbox"/> Campo de fútbol (sup. mín. 4000 m <sup>2</sup> ) <input type="checkbox"/> Campo de fútbol-7 (sup. mín. 1500 m <sup>2</sup> ) <input type="checkbox"/> Campo de rugby (sup. mín. 4000 m <sup>2</sup> ) <input type="checkbox"/> Campo de hockey (sup. mín. 4000 m <sup>2</sup> ) <input type="checkbox"/> Campo de béisbol (sup. mín. 4000 m <sup>2</sup> ) <input type="checkbox"/> Campo de softbol (sup. mín. 1500 m <sup>2</sup> ) <input type="checkbox"/> Zona de lanzamiento de atletismo (campo interior pista de atletismo, mín. 2000 m <sup>2</sup> ) <input type="checkbox"/> Otros campos (sup. ≥2000 m <sup>2</sup> ) <input type="checkbox"/> Otros campos (sup. <2000 m <sup>2</sup> )	Atributos específicos	Tipo de Césped <input type="checkbox"/> Natural <input type="checkbox"/> Artificial Largo (m): Ancho (m): Superficie (m <sup>2</sup> ): Superficie regable: Orientación eje longitudinal:
<b>1. ESPACIOS LONGITUDINALES DE ATLETISMO</b>	<input type="checkbox"/> Pista de atletismo de 400 m. <input type="checkbox"/> Pista de atletismo de 300 m. <input type="checkbox"/> Pista de atletismo de 200 m. <input type="checkbox"/> Otras pistas atletismo, mín. de 100 m. <input type="checkbox"/> Recta carreras de atletismo (mín. 50m). <input type="checkbox"/> Recta de saltos: longitud, triple y pértiga (mínimo 40 m). <input type="checkbox"/> Zona de salto de altura (mínimo 40 m).	<b>2. OTROS ESPACIOS LONGITUDINALES</b>	<input type="checkbox"/> Velódromo (Sup. <200 m). <input type="checkbox"/> Patinódromo (Sup. <200 m). <input type="checkbox"/> Anillo de hielo (Sup. <200 m). <input type="checkbox"/> Otros espacios longitudinales (Sup. ≥100m).	Atributos específicos	Largo (m): Ancho (m): Superficie (m <sup>2</sup> ): Número de calles: Orientación eje longitudinal:
<b>1. VASOS DEPORTIVOS</b>	<input type="checkbox"/> Vaso deportivo de 25 m. <input type="checkbox"/> Vaso deportivo de 33 m. <input type="checkbox"/> Vaso deportivo de 50 m.	<b>2. OTROS VASOS</b>	<input type="checkbox"/> Vaso de enseñanza. <input type="checkbox"/> Vaso recreativo. <input type="checkbox"/> Vaso hidromasaje. <input type="checkbox"/> Vaso de chapoteo. <input type="checkbox"/> Otros vasos (Sup. ≥50 m <sup>2</sup> ). <input type="checkbox"/> Otros vasos (Sup. <50 m <sup>2</sup> ).	Atributos específicos	Largo (m): Ancho (m): Profundidad máxima (m): Profundidad mínima (m): Pendiente del suelo: Número de calles: Superficie (m <sup>2</sup> ): <b>Rebosadero del vaso:</b> <b>Accesibilidad al vaso:</b> Orientación eje longitudinal: <b>Pavimento recinto vasos:</b> Sistema calentamiento agua: Fuente de energía: Sistema tratamiento agua:
<b>6. SALAS</b> (recinto cerrado sin los requerimientos dimensionales de las pistas, por lo que pueden ser irregulares o incluso tener columnas, etc...)					

<b>Código Seguro De Verificación:</b>	TP6zbRCB6h6qmKVx8agLkw==	<b>Estado</b>	<b>Fecha y hora</b>
<b>Firmado Por</b>	Josefa Ganformina Dorantes	Firmado	07/03/2022 10:41:03
<b>Observaciones</b>	DILIGENCIA. Para hacer constar que este documento ha sido APROBADO INICIALMENTE por el Pleno de este Ayuntamiento, en sesión celebrada el día 23 de febrero de 2022. LA SECRETARÍA ACCIDENTAL.	<b>Página</b>	502/2041
<b>Url De Verificación</b>	<a href="https://portal.dipusevilla.es/vfirmaAytos/code/TP6zbRCB6h6qmKVx8agLkw==">https://portal.dipusevilla.es/vfirmaAytos/code/TP6zbRCB6h6qmKVx8agLkw==</a>		



<b>JUNTA DE ANDALUCÍA</b>	<b>FORMULARIO DE DATOS PARA SU INCORPORACIÓN AL INVENTARIO ANDALUZ DE INSTALACIONES DEPORTIVAS</b>	<b>ANEXO II</b>
		Rev. 04
	<b>4. DATOS DE LOS ESPACIOS DEPORTIVOS</b>	Hoja 3 de 8

1. SALAS POLIVALENTES	<input checked="" type="checkbox"/> Sala polivalente de 100 hasta 200 m <sup>2</sup> <input type="checkbox"/> Sala polivalente de 200 hasta 300 m <sup>2</sup> <input type="checkbox"/> Sala polivalente de 300 a mayor sup.	2. SALAS ESPECIALIZADAS Y OTRAS SALAS	<input type="checkbox"/> Sala equipada. <input type="checkbox"/> Sala de artes marciales. <input type="checkbox"/> Sala de esgrima. <input type="checkbox"/> Sala de tiro con arco. <input type="checkbox"/> Sala de tiro de precisión. <input type="checkbox"/> Sala especializada. <input type="checkbox"/> Otras salas (Sup. <50 m <sup>2</sup> ). <input type="checkbox"/> Otras salas (Sup. ≥ 50 m <sup>2</sup> ).	Atributos específicos	Largo (m): 17 Ancho (m): 8 Superficie (m <sup>2</sup> ): 136 Altura de la sala: 4 Orientación eje longitudinal: NORESTE
<b>7. OBSERVACIONES</b>					

<b>Código Seguro De Verificación:</b>	TP6zbRCB6h6qmKVx8agLkw==	<b>Estado</b>	<b>Fecha y hora</b>
<b>Firmado Por</b>	Josefa Ganformina Dorantes	Firmado	07/03/2022 10:41:03
<b>Observaciones</b>	DILIGENCIA. Para hacer constar que este documento ha sido APROBADO INICIALMENTE por el Pleno de este Ayuntamiento, en sesión celebrada el día 23 de febrero de 2022. LA SECRETARIA ACCIDENTAL.	<b>Página</b>	503/2041
<b>Url De Verificación</b>	<a href="https://portal.dipusevilla.es/vfirmaAytos/code/TP6zbRCB6h6qmKVx8agLkw==">https://portal.dipusevilla.es/vfirmaAytos/code/TP6zbRCB6h6qmKVx8agLkw==</a>		



<b>JUNTA DE ANDALUCÍA</b>	<b>FORMULARIO DE DATOS PARA SU INCORPORACIÓN AL INVENTARIO ANDALUZ DE INSTALACIONES DEPORTIVAS</b>	<b>ANEXO II</b>
		Rev. 04
	<b>4. DATOS DE LOS ESPACIOS DEPORTIVOS</b>	Hoja 4 de 8

#### 4.3. ESPACIOS SINGULARES Y SUS ATRIBUTOS ESPECÍFICOS

<b>CAMPO DE JUEGO</b>	<input type="checkbox"/> Campos de golf (al menos 9 hoyos, de par 3,4 o 5). <input type="checkbox"/> Pitch and putt. <input type="checkbox"/> Campo de golf rústico. <input type="checkbox"/> Otros campos de golf.	<b>ZONA DE PRÁCTICAS</b>	<input type="checkbox"/> Campo de prácticas. <input type="checkbox"/> Zona de <i>approach</i> . <input type="checkbox"/> Zona de pateo (patting-green).	<b>Atributos específicos</b>	Número de hoyos Longitud (m) Par del campo Superficie (m <sup>2</sup> ) Superficie Regable (m <sup>2</sup> ):
	<b>2. CIRCUITOS DE MOTOR</b> <input type="checkbox"/> Circuito de velocidad (L ≥ 2000 m) <input type="checkbox"/> Circuito de karts (L ≥ 200 m) <input type="checkbox"/> Circuito de motocross (L ≥ 500 m) <input type="checkbox"/> Otros circuitos de motor			<b>Atributos específicos</b>	Longitud del recorrido (m) Nº curvas derecha e izquierda: / Anchura de la pista (m) Parrilla de salida/nº pilotos /
	<b>3. CIRCUITO DE CARRERA A PIE</b> Circuito de carrera a pie. <input type="checkbox"/>			<b>Atributos específicos</b>	Longitud del recorrido (m) Estaciones de ejercicio.
	<b>4. CIRCUITO DE BICICLETA</b> <input type="checkbox"/> Circuito de bicicleta (circuito cerrado). <input type="checkbox"/> Carril-bici.			<b>Atributos específicos</b>	Longitud del tramo (m) Longitud total (m)
	<b>5. CANAL DE REMO Y PIRAGÜISMO</b> <input type="checkbox"/> Canal aguas tranquilas. <input type="checkbox"/> Canal aguas bravas.			<b>Atributos específicos</b>	Longitud del tramo (m) Profundidad (m) Nº calles Desnivel
	<b>6. ZONAS DE DEPORTE DE INVIERNO</b> <input type="checkbox"/> Trampolín de saltos. <input type="checkbox"/> Pista de esquí. <input type="checkbox"/> Pista de esquí de fondo. <input type="checkbox"/> Parque de snowboard. <input type="checkbox"/> Circuito de fondo y tiro. <input type="checkbox"/> Otras zonas.			<b>Atributos específicos</b>	Altura (m) –solo para trampolín- Desnivel Dificultad –solo para esquí- Longitud (m) <input type="checkbox"/> Nieve artificial Denominación pista
	<b>7. ESPACIOS DE HÍPICA</b> <input type="checkbox"/> Pista de carreras hípicas. <input type="checkbox"/> Pista de concurso. <input type="checkbox"/> Picadero. <input type="checkbox"/> Pista de ensayo. <input type="checkbox"/> Pista de saltos. <input type="checkbox"/> Campo de polo. <input type="checkbox"/> Otras pistas.			<b>Atributos específicos</b>	Longitud (m) Ancho (m) Superficie (m <sup>2</sup> )
	<b>8. ESTRUCTURAS ARTIFICIALES DE ESCALADA</b> Estructuras artificiales construidas para la práctica de deportes de montaña y escalada. Las zonas naturales equipadas para esta actividad se consideran áreas de actividad. <input type="checkbox"/> Muro de escalada. <input type="checkbox"/> Bulder (altura menor a 3 m).			<b>Atributos específicos</b>	Altura máxima (m) Superficie de escalada (m <sup>2</sup> ) <input type="checkbox"/> Presas Material
	<b>9. PISTAS DE MONOPATÍN Y PATÍN LÍNEA</b> <input type="checkbox"/> Pista monopatín y patín en línea. <input type="checkbox"/> Circuito monopatín y patín en línea. <input type="checkbox"/> Campo monopatín y patín en línea (skate park...).			<b>Atributos específicos</b>	Longitud –solo circuitos- <input type="checkbox"/> Estructura en U (half pipe) Superficie (m <sup>2</sup> )
	<b>10. PISTAS DE MODELISMO</b> <input type="checkbox"/> Circuito de automodelismo. <input type="checkbox"/> Campo de aeromodelismo. <input type="checkbox"/> Otras zonas de modalismo.			<b>Atributos específicos</b>	Longitud (m) Diámetro (si es circular): (m) Ancho (m)


<b>Código Seguro De Verificación:</b>	TP6zbrCB6h6qmKVx8agLkw==	<b>Estado</b>	Firmado
<b>Firmado Por</b>	Josefa Ganfornina Dorantes	<b>Fecha y hora</b>	07/03/2022 10:41:03
<b>Observaciones</b>	DILIGENCIA. Para hacer constar que este documento ha sido APROBADO INICIALMENTE por el Pleno de este Ayuntamiento, en sesión celebrada el día 23 de febrero de 2022. LA SECRETARÍA ACCIDENTAL.	<b>Página</b>	504/2041
<b>Url De Verificación</b>	<a href="https://portal.dipusevilla.es/vfirmaAytos/code/TP6zbrCB6h6qmKVx8agLkw==">https://portal.dipusevilla.es/vfirmaAytos/code/TP6zbrCB6h6qmKVx8agLkw==</a>		





<b>JUNTA DE ANDALUCÍA</b>	<b>FORMULARIO DE DATOS PARA SU INCORPORACIÓN AL INVENTARIO ANDALUZ DE INSTALACIONES DEPORTIVAS</b>	<b>ANEXO II</b>
		Rev. 04
	<b>4. DATOS DE LOS ESPACIOS DEPORTIVOS</b>	Hoja 5 de 8

<b>11. CAMPOS DE TIRO</b> <input type="checkbox"/> Campo de tiro vuelo. <input type="checkbox"/> Campo de tiro de precisión. <input type="checkbox"/> Campo de tiro al plato. <input type="checkbox"/> Campo de tiro con arco. <input type="checkbox"/> Otros campos de tiro.	Atributos específicos	Longitud (m) Superficie (m <sup>2</sup> ) Nº de puestos
<b>12. ZONAS DE JUEGOS POPULARES O/Y TRADICIONALES</b> <input type="checkbox"/> Pista calva. <input type="checkbox"/> Pista de tanga. <input type="checkbox"/> Pista de lanzamiento de barra castellana. <input type="checkbox"/> Pista de lanzamiento de barra aragonesa. <input type="checkbox"/> Corro de lucha. <input type="checkbox"/> Carril de Bolos Huertanos. <input type="checkbox"/> Campo de bolos Cartagenero. <input type="checkbox"/> Bolera. <input type="checkbox"/> Campo de billar romano. <input type="checkbox"/> Campo de llave (chave). <input type="checkbox"/> Otras zonas de juegos populares. Indicar:	Atributos específicos	Largo (m) Ancho (m) Superficie (m <sup>2</sup> ) Diámetro (en el caso de que sean circulares) (m)
<b>13. OTROS ESPACIOS SINGULARES</b> <input type="checkbox"/> Campo de minigolf. <input type="checkbox"/> Pista de bowling. <input type="checkbox"/> Campo de casting. <input type="checkbox"/> Remo en banco fijo (con balsa). <input type="checkbox"/> Otros espacios singulares. Indicar:	Atributos específicos	Superficie (m <sup>2</sup> ) Nº de puestos
<b>14. OBSERVACIONES</b>		


<b>Código Seguro De Verificación:</b>	TP6zbRCB6h6qmKVx8agLkw==	<b>Estado</b>	<b>Fecha y hora</b>	
<b>Firmado Por</b>	Josefa Ganformina Dorantes	Firmado	07/03/2022 10:41:03	
<b>Observaciones</b>	DILIGENCIA. Para hacer constar que este documento ha sido APROBADO INICIALMENTE por el Pleno de este Ayuntamiento, en sesión celebrada el día 23 de febrero de 2022. LA SECRETARIA ACCIDENTAL.	<b>Página</b>	505/2041	
<b>Url De Verificación</b>	<a href="https://portal.dipusevilla.es/vfirmaAytos/code/TP6zbRCB6h6qmKVx8agLkw==">https://portal.dipusevilla.es/vfirmaAytos/code/TP6zbRCB6h6qmKVx8agLkw==</a>			

<b>JUNTA DE ANDALUCÍA</b>	<b>FORMULARIO DE DATOS PARA SU INCORPORACIÓN AL INVENTARIO ANDALUZ DE INSTALACIONES DEPORTIVAS</b>	<b>ANEXO II</b>
		Rev. 04
	<b>4. DATOS DE LOS ESPACIOS DEPORTIVOS</b>	Hoja 6 de 8

#### 4.4. ÁREAS DE ACTIVIDAD Y SUS ATRIBUTOS ESPECÍFICOS

##### 4.4.1. ÁREAS TERRESTRES

<b>1. ESCALADA</b> <input type="checkbox"/> Zona de escalada	Atributos específicos	Desnivel (altura en metros): Número de vías: <input type="checkbox"/> Señalización <input type="checkbox"/> Equipadas
<b>2. VÍAS FERRATAS</b> (recorrido por espacios rocosos con elementos de progresión) <input type="checkbox"/> Vía ferrata	Atributos específicos	Desnivel (m) <input type="checkbox"/> Señalización <input type="checkbox"/> Equipadas
<b>3. RUTA ECUESTRE</b> <input type="checkbox"/> Ruta ecuestre	Atributos específicos	Longitud (m) <input type="checkbox"/> Señalización
<b>4. CAMPO DE RECORRIDO DE TIRO Y DE CAZA</b> (cotos de caza) <input type="checkbox"/> Campo de tiro y caza	Atributos específicos	Superficie (m <sup>2</sup> )
<b>5. CAVIDADES</b> <input type="checkbox"/> Simas <input type="checkbox"/> Cuevas	Atributos específicos	Desnivel <input type="checkbox"/> Turísticas Longitud (m) <input type="checkbox"/> Mapa topográfico <input type="checkbox"/> Tramos subacuáticos
<b>6. VÍAS VERDES Y CAMINOS NATURALES</b> <input type="checkbox"/> Vía verde <input type="checkbox"/> Camino de siga <input type="checkbox"/> Otros caminos naturales (históricos, cañadas, rural, etc...)	Atributos específicos	Longitud del tramo principal (m) <input type="checkbox"/> Señalización
<b>7. SENDEROS</b> (GR, PR, locales, urbanos, etc...) <input type="checkbox"/> Gran recorrido (GR) <input type="checkbox"/> Pequeño recorrido (PR) <input type="checkbox"/> Sendero Local (SL) <input type="checkbox"/> Sendero Urbano (SU)	Atributos específicos	Longitud del tramo municipal (m)
<b>8. ACTIVIDAD FÍSICO-DEPORTIVA EN PLAYAS Y RÍOS</b> <input type="checkbox"/> Playas naturales <input type="checkbox"/> Playas artificiales <input type="checkbox"/> Ríos y lagos	Atributos específicos	<input type="checkbox"/> Límite de la zona de baño recomendada <input type="checkbox"/> Equipamientos para juegos deportivos <input type="checkbox"/> Zona delimitada de varada
<b>9. ITINERARIOS DE BICICLETAS DE MONTAÑA</b> <input type="checkbox"/> Itinerario de bicicleta de montaña	Atributos específicos	Longitud (m) <input type="checkbox"/> Señalización
<b>10. OTRAS ÁREAS TERRESTRES</b> <input type="checkbox"/> Otras áreas terrestres	Atributos específicos	Denominación

<b>Código Seguro De Verificación:</b>	TP6zbRCB6h6qmKVx8agLkw==	<b>Estado</b>	<b>Fecha y hora</b>	
<b>Firmado Por</b>	Josefa Ganformina Dorantes	Firmado	07/03/2022 10:41:03	
<b>Observaciones</b>	DILIGENCIA. Para hacer constar que este documento ha sido APROBADO INICIALMENTE por el Pleno de este Ayuntamiento, en sesión celebrada el día 23 de febrero de 2022. LA SECRETARÍA ACCIDENTAL.	<b>Página</b>	506/2041	
<b>Url De Verificación</b>	<a href="https://portal.dipusevilla.es/vfirmaAytos/code/TP6zbRCB6h6qmKVx8agLkw==">https://portal.dipusevilla.es/vfirmaAytos/code/TP6zbRCB6h6qmKVx8agLkw==</a>			

<b>JUNTA DE ANDALUCÍA</b>	<b>FORMULARIO DE DATOS PARA SU INCORPORACIÓN AL INVENTARIO ANDALUZ DE INSTALACIONES DEPORTIVAS</b>	<b>ANEXO II</b>
		Rev. 04
	<b>4. DATOS DE LOS ESPACIOS DEPORTIVOS</b>	Hoja 7 de 8

#### 4.4.2. ÁREAS AÉREAS

<b>1. VUELOS</b> <input type="checkbox"/> Zona de vuelo a motor <input type="checkbox"/> Zona de vuelo aerostático <input type="checkbox"/> Zona de vuelo sin motor	Atributos específicos	Coord. despegue <input type="checkbox"/> Rampa despegue Coord. aterrizaje Sup. aterrizaje (m <sup>2</sup> ) Longitud máx. (m) <input type="checkbox"/> Señalización
<b>2. PARACAIDISMO</b> <input type="checkbox"/> Zona de paracaidismo	Atributos específicos	<input type="checkbox"/> Señalización Sup. aterrizaje (m <sup>2</sup> )
<b>3. COLOMBÓDROMO</b> <input type="checkbox"/> Campo de entrenamiento	Atributos específicos	Radio (m) <input type="checkbox"/> Sistemas audiovisuales
<b>4. OTRAS ÁREAS AÉREAS</b> <input type="checkbox"/> Otras áreas aéreas	Atributos específicos	Denominación

<b>Código Seguro De Verificación:</b>	TP6zbRCB6h6qmKVx8agLkw==	<b>Estado</b>	<b>Fecha y hora</b>
<b>Firmado Por</b>	Josefa Ganformina Dorantes	Firmado	07/03/2022 10:41:03
<b>Observaciones</b>	DILIGENCIA. Para hacer constar que este documento ha sido APROBADO INICIALMENTE por el Pleno de este Ayuntamiento, en sesión celebrada el día 23 de febrero de 2022. LA SECRETARIA ACCIDENTAL.	<b>Página</b>	507/2041
<b>Url De Verificación</b>	<a href="https://portal.dipusevilla.es/vfirmaAytos/code/TP6zbRCB6h6qmKVx8agLkw==">https://portal.dipusevilla.es/vfirmaAytos/code/TP6zbRCB6h6qmKVx8agLkw==</a>		



<b>JUNTA DE ANDALUCÍA</b>	<b>FORMULARIO DE DATOS PARA SU INCORPORACIÓN AL INVENTARIO ANDALUZ DE INSTALACIONES DEPORTIVAS</b>	<b>ANEXO II</b>
		Rev. 04
	<b>4. DATOS DE LOS ESPACIOS DEPORTIVOS</b>	Hoja 8 de 8

#### 4.4.3. AREAS ACUÁTICAS

<b>1. VELA</b> <input type="checkbox"/> Zona acuática de vela	Atributos específicos	<input type="checkbox"/> Señalización
<b>2. BARRANCOS</b> <input type="checkbox"/> Itinerario en barranco	Atributos específicos	Denominación <input type="checkbox"/> Rápeles Desnivel (m) <input type="checkbox"/> Señalización Longitud (m) <input type="checkbox"/> Sifones <input type="checkbox"/> Caudal permanente de agua <input type="checkbox"/> Equipadas
<b>3. ACTIVIDADES A MOTOR</b> <input type="checkbox"/> Zona acuática de actividades a motor	Atributos específicos	<input type="checkbox"/> Señalización
<b>4. ACTIVIDAD SUBACUÁTICA</b> (se pueden desarrollar en lagos, presas, embalses, ríos y mar) <input type="checkbox"/> Zona de pesca submarina <input type="checkbox"/> Zona de inmersión <input type="checkbox"/> Otras zonas de actividades subacuáticas	Atributos específicos	<input type="checkbox"/> Señalización
<b>5. SURF</b> <input type="checkbox"/> Zona de surf	Atributos específicos	<input type="checkbox"/> Señalización
<b>6. ESQUÍ ACUÁTICO</b> <input type="checkbox"/> Zona de esquí acuático	Atributos específicos	<input type="checkbox"/> Señalización Longitud (m)
<b>7. REMO Y PIRAGÜISMO</b> <input type="checkbox"/> Remo en aguas tranquilas <input type="checkbox"/> Piragüismo en aguas tranquilas <input type="checkbox"/> Piragüismo en aguas bravas	Atributos específicos	<input type="checkbox"/> Señalización Longitud (m)
<b>8. OTRAS ÁREAS ACUÁTICAS</b> <input type="checkbox"/> Otras áreas acuáticas	Atributos específicos	Denominación

#### 4.4.4. OBSERVACIONES

--	--


<b>Código Seguro De Verificación:</b>	TP6zbRCB6h6qmKVx8agLkw==	<b>Estado</b>	Fecha y hora
<b>Firmado Por</b>	Josefa Ganformina Dorantes	Firmado	07/03/2022 10:41:03
<b>Observaciones</b>	DILIGENCIA. Para hacer constar que este documento ha sido APROBADO INICIALMENTE por el Pleno de este Ayuntamiento, en sesión celebrada el día 23 de febrero de 2022. LA SECRETARIA ACCIDENTAL.	<b>Página</b>	508/2041
<b>Url De Verificación</b>	<a href="https://portal.dipusevilla.es/vfirmaAytos/code/TP6zbRCB6h6qmKVx8agLkw==">https://portal.dipusevilla.es/vfirmaAytos/code/TP6zbRCB6h6qmKVx8agLkw==</a>		



<b>JUNTA DE ANDALUCÍA</b>	<b>FORMULARIO DE DATOS PARA SU INCORPORACIÓN AL INVENTARIO ANDALUZ DE INSTALACIONES DEPORTIVAS</b>	<b>ANEXO II</b>
		Rev. 04
	<b>4. DATOS DE LOS ESPACIOS DEPORTIVOS</b>	Hoja 1 de 8

**4.1. ATRIBUTOS GENERALES (a rellenar por cada espacio deportivo)**

<b>1. CLASE DE ESPACIO DEPORTIVO</b>		<b>2. ACTIVIDAD DEPORTIVA PRINCIPAL</b>		<b>3. OTRAS ACTIVIDADES</b>	
<b>ESPACIO SINGULAR</b>		<b>CONDICIÓN FÍSICA</b>			
<b>4. CERRAMIENTO</b> <input checked="" type="checkbox"/> Espacio abierto <input checked="" type="checkbox"/> Aire libre (no dispone de cubierta) <input type="checkbox"/> Cerramiento estacional (temporadas) <input type="checkbox"/> Sólo cubierto (con abertura lateral) <input type="checkbox"/> Recinto cerrado <input type="checkbox"/> Cerrado fijo (cerramiento tradicional) <input type="checkbox"/> Cubierta móvil <input type="checkbox"/> Cerramiento textil		<b>5. ESTADO DE USO</b> <input checked="" type="checkbox"/> En uso <input type="checkbox"/> Fuera de uso <input checked="" type="checkbox"/> Normal <input type="checkbox"/> Estacional <input type="checkbox"/> En construcción <input type="checkbox"/> En remodelación <input type="checkbox"/> Fuera de uso		<b>6. ILUMINACIÓN (USO NOCTURNO)</b> <input type="checkbox"/> Permite el uso <input type="checkbox"/> Permite competición <input type="checkbox"/> Permite entrenamientos <input checked="" type="checkbox"/> No permite el uso nocturno <input checked="" type="checkbox"/> No hay iluminación <input type="checkbox"/> Es parcial o insuficiente	
<b>7. PAVIMENTO</b> (sobre el que se desarrolla la actividad deportiva) <input checked="" type="checkbox"/> <b>Natural.</b> Tierra (pavimento original) <input type="checkbox"/> <b>Madera.</b> <input type="checkbox"/> <b>Hierba artificial.</b> <input type="checkbox"/> <b>Sintéticos.</b> <input type="checkbox"/> <b>Metálicos.</b> <input type="checkbox"/> <b>Hormigones y aglomerados.</b> <input type="checkbox"/> <b>Baldosas y similar.</b> <input type="checkbox"/> <b>Otros pavimentos.</b>			<b>8. CONSERVACIÓN DEL PAVIMENTO</b> <input checked="" type="checkbox"/> Permite la práctica deportiva <input checked="" type="checkbox"/> Bueno <input type="checkbox"/> Regular <input type="checkbox"/> No permite la práctica deportiva <input type="checkbox"/> Mal estado <input type="checkbox"/> Inservible		
<b>9. AÑO CONSTRUCCIÓN</b>	<b>10. AÑO REMODELACIÓN</b>	<b>11. ALTURA LIBRE</b> metros		<b>14. BAJA</b> <input type="checkbox"/> El espacio deportivo es BAJA      Fecha de baja: Motivo:	
<b>12. SISTEMA DE CALEFACCIÓN</b> <input type="checkbox"/> Posee sistema de calefacción		<b>13. SISTEMA DE CLIMATIZACIÓN</b> <input type="checkbox"/> Posee sistema de			
<b>15. OBSERVACIONES</b> SE RECOMIENDA REMODELACIÓN					

<b>Código Seguro De Verificación:</b>	TP6zbRCB6h6qmKVx8agLkw==	<b>Estado</b>	<b>Fecha y hora</b>		
<b>Firmado Por</b>	Josefa Ganformina Dorantes	Firmado	07/03/2022 10:41:03		
<b>Observaciones</b>	DILIGENCIA. Para hacer constar que este documento ha sido APROBADO INICIALMENTE por el Pleno de este Ayuntamiento, en sesión celebrada el día 23 de febrero de 2022. LA SECRETARIA ACCIDENTAL.		<b>Página</b>		509/2041
<b>Url De Verificación</b>	<a href="https://portal.dipusevilla.es/vfirmaAytos/code/TP6zbRCB6h6qmKVx8agLkw==">https://portal.dipusevilla.es/vfirmaAytos/code/TP6zbRCB6h6qmKVx8agLkw==</a>				

<b>JUNTA DE ANDALUCÍA</b>	<b>FORMULARIO DE DATOS PARA SU INCORPORACIÓN AL INVENTARIO ANDALUZ DE INSTALACIONES DEPORTIVAS</b>	<b>ANEXO II</b>
		Rev. 04
	<b>4. DATOS DE LOS ESPACIOS DEPORTIVOS</b>	Hoja 2 de 8

#### 4.2. ESPACIOS CONVENCIONALES Y SUS ATRIBUTOS ESPECÍFICOS


<b>1. PISTAS POLIDEPORTIVAS</b>	<input type="checkbox"/> Pista polideportiva de 400 m <sup>2</sup> hasta 800 m <sup>2</sup> de superficie. <input type="checkbox"/> Pista polideportiva de 800 m <sup>2</sup> hasta 1000 m <sup>2</sup> de superficie. <input type="checkbox"/> Pista polideportiva de 1000 m <sup>2</sup> o mayor superficie.	<b>2. PISTAS ESPECIALIZADAS Y OTRAS PISTAS</b>	<input type="checkbox"/> Pista de tenis (Sup. ≥400 m <sup>2</sup> ) <input type="checkbox"/> Pista de hielo (Sup. ≥400 m <sup>2</sup> ) <input type="checkbox"/> Pista de petanca (Sup. ≥20 m <sup>2</sup> ) <input type="checkbox"/> Otras pistas (Sup. ≥400 m <sup>2</sup> ) <input checked="" type="checkbox"/> Otras pistas (Sup. <400 m <sup>2</sup> )	Atributos específicos	Largo (m): 48 Ancho (m): 8 Superficie (m <sup>2</sup> ): 390 Orientación eje longitudinal: NORESTE
<b>1. PISTAS POLIDEPORTIVAS CON FRONTÓN</b>	<input type="checkbox"/> Pista polideportiva de 400 m <sup>2</sup> hasta 800 m <sup>2</sup> con frontón. <input type="checkbox"/> Pista polideportiva de 800 m <sup>2</sup> hasta 1000 m <sup>2</sup> con frontón. <input type="checkbox"/> Pista polideportiva de 800 m <sup>2</sup> o mayor superficie con frontón.	<b>2. FRONTONES Y OTRAS PISTAS DE PARED</b>	<input type="checkbox"/> Frontón (Sup. ≥200 m <sup>2</sup> ) <input type="checkbox"/> Padel (Sup. ≥150 m <sup>2</sup> ) <input type="checkbox"/> Squash (Sup. ≥50 m <sup>2</sup> ) <input type="checkbox"/> Trinquete (Sup. ≥200 m <sup>2</sup> ) <input type="checkbox"/> Otras pistas (Sup. ≥400 m <sup>2</sup> ) <input type="checkbox"/> Otras pistas (Sup. <400 m <sup>2</sup> )	Atributos específicos	Largo (m): Ancho (m): Altura pared (m): Superficie (m <sup>2</sup> ): Número de paredes: Orientación eje longitudinal:
<b>1. CAMPOS POLIDEPORTIVOS</b>	<input type="checkbox"/> Campo polideportivo de 2000 m <sup>2</sup> hasta 4000 m <sup>2</sup> de superficie. <input type="checkbox"/> Campo polideportivo de 4000 m <sup>2</sup> hasta 8000 m <sup>2</sup> de superficie. <input type="checkbox"/> Campo polideportivo de 8000 m <sup>2</sup> o mayor superficie	<b>2. CAMPOS ESPECIALIZADOS Y OTROS CAMPOS</b>	<input type="checkbox"/> Campo de fútbol (sup. mín. 4000 m <sup>2</sup> ) <input type="checkbox"/> Campo de fútbol-7 (sup. mín. 1500 m <sup>2</sup> ) <input type="checkbox"/> Campo de rugby (sup. mín. 4000 m <sup>2</sup> ) <input type="checkbox"/> Campo de hockey (sup. mín. 4000 m <sup>2</sup> ) <input type="checkbox"/> Campo de béisbol (sup. mín. 4000 m <sup>2</sup> ) <input type="checkbox"/> Campo de softbol (sup. mín. 1500 m <sup>2</sup> ) <input type="checkbox"/> Zona de lanzamiento de atletismo (campo interior pista de atletismo, mín. 2000 m <sup>2</sup> ) <input type="checkbox"/> Otros campos (sup. ≥2000 m <sup>2</sup> ) <input type="checkbox"/> Otros campos (sup. <2000 m <sup>2</sup> )	Atributos específicos	Tipo de Césped <input type="checkbox"/> Natural <input type="checkbox"/> Artificial Largo (m): Ancho (m): Superficie (m <sup>2</sup> ): Superficie regable: Orientación eje longitudinal:
<b>1. ESPACIOS LONGITUDINALES DE ATLETISMO</b>	<input type="checkbox"/> Pista de atletismo de 400 m. <input type="checkbox"/> Pista de atletismo de 300 m. <input type="checkbox"/> Pista de atletismo de 200 m. <input type="checkbox"/> Otras pistas atletismo, mín. de 100 m. <input type="checkbox"/> Recta carreras de atletismo (mín. 50m). <input type="checkbox"/> Recta de saltos: longitud, triple y pértiga (mínimo 40 m). <input type="checkbox"/> Zona de salto de altura (mínimo 40 m).	<b>2. OTROS ESPACIOS LONGITUDINALES</b>	<input type="checkbox"/> Velódromo (Sup. <200 m). <input type="checkbox"/> Patinódromo (Sup. <200 m). <input type="checkbox"/> Anillo de hielo (Sup. <200 m). <input type="checkbox"/> Otros espacios longitudinales (Sup. ≥100m).	Atributos específicos	Largo (m): Ancho (m): Superficie (m <sup>2</sup> ): Número de calles: Orientación eje longitudinal:
<b>1. VASOS DEPORTIVOS</b>	<input type="checkbox"/> Vaso deportivo de 25 m. <input type="checkbox"/> Vaso deportivo de 33 m. <input type="checkbox"/> Vaso deportivo de 50 m.	<b>2. OTROS VASOS</b>	<input type="checkbox"/> Vaso de enseñanza. <input type="checkbox"/> Vaso recreativo. <input type="checkbox"/> Vaso hidromasaje. <input type="checkbox"/> Vaso de chapoteo. <input type="checkbox"/> Otros vasos (Sup. ≥50 m <sup>2</sup> ). <input type="checkbox"/> Otros vasos (Sup. <50 m <sup>2</sup> ).	Atributos específicos	Largo (m): Ancho (m): Profundidad máxima (m): Profundidad mínima (m): Pendiente del suelo: Número de calles: Superficie (m <sup>2</sup> ): <b>Rebosadero del vaso:</b> <b>Accesibilidad al vaso:</b> Orientación eje longitudinal: <b>Pavimento recinto vasos:</b> Sistema calentamiento agua: Fuente de energía: Sistema tratamiento agua:
<b>6. SALAS</b> (recinto cerrado sin los requerimientos dimensionales de las pistas, por lo que pueden ser irregulares o incluso tener columnas, etc...)					

<b>Código Seguro De Verificación:</b>	TP6zbRCB6h6qmKVx8agLkw==	<b>Estado</b>	<b>Fecha y hora</b>
<b>Firmado Por</b>	Josefa Ganformina Dorantes	Firmado	07/03/2022 10:41:03
<b>Observaciones</b>	DILIGENCIA. Para hacer constar que este documento ha sido APROBADO INICIALMENTE por el Pleno de este Ayuntamiento, en sesión celebrada el día 23 de febrero de 2022. LA SECRETARÍA ACCIDENTAL.	<b>Página</b>	510/2041
<b>Url De Verificación</b>	<a href="https://portal.dipusevilla.es/vfirmaAytos/code/TP6zbRCB6h6qmKVx8agLkw==">https://portal.dipusevilla.es/vfirmaAytos/code/TP6zbRCB6h6qmKVx8agLkw==</a>		



<b>JUNTA DE ANDALUCÍA</b>	<b>FORMULARIO DE DATOS PARA SU INCORPORACIÓN AL INVENTARIO ANDALUZ DE INSTALACIONES DEPORTIVAS</b>	<b>ANEXO II</b>
		Rev. 04
	<b>4. DATOS DE LOS ESPACIOS DEPORTIVOS</b>	Hoja 3 de 8


1. SALAS POLIVALENTES	<input type="checkbox"/> Sala polivalente de 100 hasta 200 m <sup>2</sup> <input type="checkbox"/> Sala polivalente de 200 hasta 300 m <sup>2</sup> <input type="checkbox"/> Sala polivalente de 300 a mayor sup.	2. SALAS ESPECIALIZADAS Y OTRAS SALAS	<input type="checkbox"/> Sala equipada. <input type="checkbox"/> Sala de artes marciales. <input type="checkbox"/> Sala de esgrima. <input type="checkbox"/> Sala de tiro con arco. <input type="checkbox"/> Sala de tiro de precisión. <input type="checkbox"/> Sala especializada. <input type="checkbox"/> Otras salas (Sup. <50 m <sup>2</sup> ). <input type="checkbox"/> Otras salas (Sup. ≥ 50 m <sup>2</sup> ).	Atributos específicos	Largo (m): Ancho (m): Superficie (m <sup>2</sup> ): Altura de la sala: Orientación eje longitudinal:
<b>7. OBSERVACIONES</b>					

<b>Código Seguro De Verificación:</b>	TP6zbRCB6h6qmKVx8agLkw==	<b>Estado</b>	<b>Fecha y hora</b>	
<b>Firmado Por</b>	Josefa Ganformina Dorantes	Firmado	07/03/2022 10:41:03	
<b>Observaciones</b>	DILIGENCIA. Para hacer constar que este documento ha sido APROBADO INICIALMENTE por el Pleno de este Ayuntamiento, en sesión celebrada el día 23 de febrero de 2022. LA SECRETARIA ACCIDENTAL.	<b>Página</b>	511/2041	
<b>Url De Verificación</b>	<a href="https://portal.dipusevilla.es/vfirmaAytos/code/TP6zbRCB6h6qmKVx8agLkw==">https://portal.dipusevilla.es/vfirmaAytos/code/TP6zbRCB6h6qmKVx8agLkw==</a>			

<b>JUNTA DE ANDALUCÍA</b>	<b>FORMULARIO DE DATOS PARA SU INCORPORACIÓN AL INVENTARIO ANDALUZ DE INSTALACIONES DEPORTIVAS</b>	<b>ANEXO II</b>
		Rev. 04
	<b>4. DATOS DE LOS ESPACIOS DEPORTIVOS</b>	Hoja 4 de 8

#### 4.3. ESPACIOS SINGULARES Y SUS ATRIBUTOS ESPECÍFICOS


CAMPO DE JUEGO	<b>1. CAMPO DE GOLF</b> <input type="checkbox"/> Campos de golf (al menos 9 hoyos, de par 3,4 o 5). <input type="checkbox"/> Pitch and putt. <input type="checkbox"/> Campo de golf rústico. <input type="checkbox"/> Otros campos de golf.	<b>ZONA DE PRÁCTICAS</b> <input type="checkbox"/> Campo de prácticas. <input type="checkbox"/> Zona de <i>approach</i> . <input type="checkbox"/> Zona de pateo (patting-green).	Atributos específicos	Número de hoyos Longitud (m) Par del campo Superficie (m <sup>2</sup> ) Superficie Regable (m <sup>2</sup> ):
	<b>2. CIRCUITOS DE MOTOR</b> <input type="checkbox"/> Circuito de velocidad (L ≥ 2000 m) <input type="checkbox"/> Circuito de karts (L ≥ 200 m) <input type="checkbox"/> Circuito de motocross (L ≥ 500 m) <input type="checkbox"/> Otros circuitos de motor		Atributos específicos	Longitud del recorrido (m) Nº curvas derecha e izquierda: / Anchura de la pista (m) Parrilla de salida/nº pilotos /
	<b>3. CIRCUITO DE CARRERA A PIE</b> Circuito de carrera a pie. <input type="checkbox"/>		Atributos específicos	Longitud del recorrido (m) Estaciones de ejercicio.
	<b>4. CIRCUITO DE BICICLETA</b> <input type="checkbox"/> Circuito de bicicleta (circuito cerrado). <input type="checkbox"/> Carril-bici.		Atributos específicos	Longitud del tramo (m) Longitud total (m)
	<b>5. CANAL DE REMO Y PIRAGÜISMO</b> <input type="checkbox"/> Canal aguas tranquilas. <input type="checkbox"/> Canal aguas bravas.		Atributos específicos	Longitud del tramo (m) Profundidad (m) Nº calles Desnivel
	<b>6. ZONAS DE DEPORTE DE INVIERNO</b> <input type="checkbox"/> Trampolín de saltos. <input type="checkbox"/> Pista de esquí. <input type="checkbox"/> Pista de esquí de fondo. <input type="checkbox"/> Parque de snowboard. <input type="checkbox"/> Circuito de fondo y tiro. <input type="checkbox"/> Otras zonas.		Atributos específicos	Altura (m) –solo para trampolín-Desnivel <b>Dificultad –solo para esquí-</b> Longitud (m) <input type="checkbox"/> Nieve artificial Denominación pista
	<b>7. ESPACIOS DE HÍPICA</b> <input type="checkbox"/> Pista de carreras hípicas. <input type="checkbox"/> Pista de concurso. <input type="checkbox"/> Picadero. <input type="checkbox"/> Pista de ensayo. <input type="checkbox"/> Pista de saltos. <input type="checkbox"/> Campo de polo. <input type="checkbox"/> Otras pistas.		Atributos específicos	Longitud (m) Ancho (m) Superficie (m <sup>2</sup> )
	<b>8. ESTRUCTURAS ARTIFICIALES DE ESCALADA</b> Estructuras artificiales construidas para la práctica de deportes de montaña y escalada. Las zonas naturales equipadas para esta actividad se consideran áreas de actividad. <input type="checkbox"/> Muro de escalada. <input type="checkbox"/> Bulder (altura menor a 3 m).		Atributos específicos	Altura máxima (m) Superficie de escalada (m <sup>2</sup> ) <input type="checkbox"/> Presas Material
	<b>9. PISTAS DE MONOPATÍN Y PATÍN LÍNEA</b> <input type="checkbox"/> Pista monopatín y patín en línea. <input type="checkbox"/> Circuito monopatín y patín en línea. <input type="checkbox"/> Campo monopatín y patín en línea (skate park...).		Atributos específicos	Longitud –solo circuitos- <input type="checkbox"/> Estructura en U (half pipe) Superficie (m <sup>2</sup> )
	<b>10. PISTAS DE MODELISMO</b> <input type="checkbox"/> Circuito de automodelismo. <input type="checkbox"/> Campo de aeromodelismo. <input type="checkbox"/> Otras zonas de modalismo.		Atributos específicos	Longitud (m) Diámetro (si es circular): (m) Ancho (m)

<b>Código Seguro De Verificación:</b>	TP6zbrCB6h6qmKVx8agLkw==	<b>Estado</b>	<b>Fecha y hora</b>	
<b>Firmado Por</b>	Josefa Ganfornina Dorantes	Firmado	07/03/2022 10:41:03	
<b>Observaciones</b>	DILIGENCIA. Para hacer constar que este documento ha sido APROBADO INICIALMENTE por el Pleno de este Ayuntamiento, en sesión celebrada el día 23 de febrero de 2022. LA SECRETARÍA ACCIDENTAL.	<b>Página</b>	512/2041	
<b>Url De Verificación</b>	<a href="https://portal.dipusevilla.es/vfirmaAytos/code/TP6zbrCB6h6qmKVx8agLkw==">https://portal.dipusevilla.es/vfirmaAytos/code/TP6zbrCB6h6qmKVx8agLkw==</a>			



<b>JUNTA DE ANDALUCÍA</b>	<b>FORMULARIO DE DATOS PARA SU INCORPORACIÓN AL INVENTARIO ANDALUZ DE INSTALACIONES DEPORTIVAS</b>	<b>ANEXO II</b>
		Rev. 04
	<b>4. DATOS DE LOS ESPACIOS DEPORTIVOS</b>	Hoja 5 de 8

<b>11. CAMPOS DE TIRO</b> <input type="checkbox"/> Campo de tiro vuelo. <input type="checkbox"/> Campo de tiro de precisión. <input type="checkbox"/> Campo de tiro al plato. <input type="checkbox"/> Campo de tiro con arco. <input type="checkbox"/> Otros campos de tiro.	Atributos específicos	Longitud (m) Superficie (m <sup>2</sup> ) Nº de puestos
<b>12. ZONAS DE JUEGOS POPULARES O/Y TRADICIONALES</b> <input type="checkbox"/> Pista calva. <input type="checkbox"/> Pista de tanga. <input type="checkbox"/> Pista de lanzamiento de barra castellana. <input type="checkbox"/> Pista de lanzamiento de barra aragonesa. <input type="checkbox"/> Corro de lucha. <input type="checkbox"/> Carril de Bolos Huertanos. <input type="checkbox"/> Campo de bolos Cartagenero. <input type="checkbox"/> Bolera. <input type="checkbox"/> Campo de billar romano. <input type="checkbox"/> Campo de llave (chave). <input type="checkbox"/> Otras zonas de juegos populares. Indicar:	Atributos específicos	Largo (m) Ancho (m) Superficie (m <sup>2</sup> ) Diámetro (en el caso de que sean circulares) (m)
<b>13. OTROS ESPACIOS SINGULARES</b> <input type="checkbox"/> Campo de minigolf. <input type="checkbox"/> Pista de bowling. <input type="checkbox"/> Campo de casting. <input type="checkbox"/> Remo en banco fijo (con balsa). <input type="checkbox"/> Otros espacios singulares. Indicar:	Atributos específicos	Superficie (m <sup>2</sup> ) Nº de puestos
<b>14. OBSERVACIONES</b>		


<b>Código Seguro De Verificación:</b>	TP6zbRCB6h6qmKVx8agLkw==	<b>Estado</b>	<b>Fecha y hora</b>	
<b>Firmado Por</b>	Josefa Ganformina Dorantes	Firmado	07/03/2022 10:41:03	
<b>Observaciones</b>	DILIGENCIA. Para hacer constar que este documento ha sido APROBADO INICIALMENTE por el Pleno de este Ayuntamiento, en sesión celebrada el día 23 de febrero de 2022. LA SECRETARIA ACCIDENTAL.	<b>Página</b>	513/2041	
<b>Url De Verificación</b>	<a href="https://portal.dipusevilla.es/vfirmaAytos/code/TP6zbRCB6h6qmKVx8agLkw==">https://portal.dipusevilla.es/vfirmaAytos/code/TP6zbRCB6h6qmKVx8agLkw==</a>			

<b>JUNTA DE ANDALUCÍA</b>	<b>FORMULARIO DE DATOS PARA SU INCORPORACIÓN AL INVENTARIO ANDALUZ DE INSTALACIONES DEPORTIVAS</b>	<b>ANEXO II</b>
		Rev. 04
	<b>4. DATOS DE LOS ESPACIOS DEPORTIVOS</b>	Hoja 6 de 8

#### 4.4. ÁREAS DE ACTIVIDAD Y SUS ATRIBUTOS ESPECÍFICOS

##### 4.4.1. ÁREAS TERRESTRES

<b>1. ESCALADA</b> <input type="checkbox"/> Zona de escalada	Atributos específicos	Desnivel (altura en metros): Número de vías: <input type="checkbox"/> Señalización <input type="checkbox"/> Equipadas
<b>2. VÍAS FERRATAS</b> (recorrido por espacios rocosos con elementos de progresión) <input type="checkbox"/> Vía ferrata	Atributos específicos	Desnivel (m) <input type="checkbox"/> Señalización <input type="checkbox"/> Equipadas
<b>3. RUTA ECUESTRE</b> <input type="checkbox"/> Ruta ecuestre	Atributos específicos	Longitud (m) <input type="checkbox"/> Señalización
<b>4. CAMPO DE RECORRIDO DE TIRO Y DE CAZA</b> (cotos de caza) <input type="checkbox"/> Campo de tiro y caza	Atributos específicos	Superficie (m <sup>2</sup> )
<b>5. CAVIDADES</b> <input type="checkbox"/> Simas <input type="checkbox"/> Cuevas	Atributos específicos	Desnivel <input type="checkbox"/> Turísticas Longitud (m) <input type="checkbox"/> Mapa topográfico <input type="checkbox"/> Tramos subacuáticos
<b>6. VÍAS VERDES Y CAMINOS NATURALES</b> <input type="checkbox"/> Vía verde <input type="checkbox"/> Camino de siga <input type="checkbox"/> Otros caminos naturales (históricos, cañadas, rural, etc...)	Atributos específicos	Longitud del tramo principal (m) <input type="checkbox"/> Señalización
<b>7. SENDEROS</b> (GR, PR, locales, urbanos, etc...) <input type="checkbox"/> Gran recorrido (GR) <input type="checkbox"/> Pequeño recorrido (PR) <input type="checkbox"/> Sendero Local (SL) <input type="checkbox"/> Sendero Urbano (SU)	Atributos específicos	Longitud del tramo municipal (m)
<b>8. ACTIVIDAD FÍSICO-DEPORTIVA EN PLAYAS Y RÍOS</b> <input type="checkbox"/> Playas naturales <input type="checkbox"/> Playas artificiales <input type="checkbox"/> Ríos y lagos	Atributos específicos	<input type="checkbox"/> Límite de la zona de baño recomendada <input type="checkbox"/> Equipamientos para juegos deportivos <input type="checkbox"/> Zona delimitada de varada
<b>9. ITINERARIOS DE BICICLETAS DE MONTAÑA</b> <input type="checkbox"/> Itinerario de bicicleta de montaña	Atributos específicos	Longitud (m) <input type="checkbox"/> Señalización
<b>10. OTRAS ÁREAS TERRESTRES</b> <input type="checkbox"/> Otras áreas terrestres	Atributos específicos	Denominación

<b>Código Seguro De Verificación:</b>	TP6zbRCB6h6qmKVx8agLkw==	<b>Estado</b>	<b>Fecha y hora</b>	
<b>Firmado Por</b>	Josefa Ganformina Dorantes	Firmado	07/03/2022 10:41:03	
<b>Observaciones</b>	DILIGENCIA. Para hacer constar que este documento ha sido APROBADO INICIALMENTE por el Pleno de este Ayuntamiento, en sesión celebrada el día 23 de febrero de 2022. LA SECRETARÍA ACCIDENTAL.	<b>Página</b>	514/2041	
<b>Url De Verificación</b>	<a href="https://portal.dipusevilla.es/vfirmaAytos/code/TP6zbRCB6h6qmKVx8agLkw==">https://portal.dipusevilla.es/vfirmaAytos/code/TP6zbRCB6h6qmKVx8agLkw==</a>			

<b>JUNTA DE ANDALUCÍA</b>	<b>FORMULARIO DE DATOS PARA SU INCORPORACIÓN AL INVENTARIO ANDALUZ DE INSTALACIONES DEPORTIVAS</b>	<b>ANEXO II</b>
		Rev. 04
	<b>4. DATOS DE LOS ESPACIOS DEPORTIVOS</b>	Hoja 7 de 8

#### 4.4.2. ÁREAS AÉREAS

<b>1. VUELOS</b> <input type="checkbox"/> Zona de vuelo a motor <input type="checkbox"/> Zona de vuelo aerostático <input type="checkbox"/> Zona de vuelo sin motor	Atributos específicos	Coord. despegue <input type="checkbox"/> Rampa despegue Coord. aterrizaje Sup. aterrizaje (m <sup>2</sup> ) Longitud máx. (m) <input type="checkbox"/> Señalización
<b>2. PARACAIDISMO</b> <input type="checkbox"/> Zona de paracaidismo	Atributos específicos	<input type="checkbox"/> Señalización Sup. aterrizaje (m <sup>2</sup> )
<b>3. COLOMBÓDROMO</b> <input type="checkbox"/> Campo de entrenamiento	Atributos específicos	Radio (m) <input type="checkbox"/> Sistemas audiovisuales
<b>4. OTRAS ÁREAS AÉREAS</b> <input type="checkbox"/> Otras áreas aéreas	Atributos específicos	Denominación

<b>Código Seguro De Verificación:</b>	TP6zbRCB6h6qmKVx8agLkw==	<b>Estado</b>	<b>Fecha y hora</b>
<b>Firmado Por</b>	Josefa Ganformina Dorantes	Firmado	07/03/2022 10:41:03
<b>Observaciones</b>	DILIGENCIA. Para hacer constar que este documento ha sido APROBADO INICIALMENTE por el Pleno de este Ayuntamiento, en sesión celebrada el día 23 de febrero de 2022. LA SECRETARIA ACCIDENTAL.	<b>Página</b>	515/2041
<b>Url De Verificación</b>	<a href="https://portal.dipusevilla.es/vfirmaAytos/code/TP6zbRCB6h6qmKVx8agLkw==">https://portal.dipusevilla.es/vfirmaAytos/code/TP6zbRCB6h6qmKVx8agLkw==</a>		



<b>JUNTA DE ANDALUCÍA</b>	<b>FORMULARIO DE DATOS PARA SU INCORPORACIÓN AL INVENTARIO ANDALUZ DE INSTALACIONES DEPORTIVAS</b>	<b>ANEXO II</b>
		Rev. 04
	<b>4. DATOS DE LOS ESPACIOS DEPORTIVOS</b>	Hoja 8 de 8

#### 4.4.3. AREAS ACUÁTICAS

<b>1. VELA</b> <input type="checkbox"/> Zona acuática de vela	Atributos específicos	<input type="checkbox"/> Señalización
<b>2. BARRANCOS</b> <input type="checkbox"/> Itinerario en barranco	Atributos específicos	Denominación <input type="checkbox"/> Rápeles Desnivel (m) <input type="checkbox"/> Señalización Longitud (m) <input type="checkbox"/> Sifones <input type="checkbox"/> Caudal permanente de agua <input type="checkbox"/> Equipadas
<b>3. ACTIVIDADES A MOTOR</b> <input type="checkbox"/> Zona acuática de actividades a motor	Atributos específicos	<input type="checkbox"/> Señalización
<b>4. ACTIVIDAD SUBACUÁTICA</b> (se pueden desarrollar en lagos, presas, embalses, ríos y mar) <input type="checkbox"/> Zona de pesca submarina <input type="checkbox"/> Zona de inmersión <input type="checkbox"/> Otras zonas de actividades subacuáticas	Atributos específicos	<input type="checkbox"/> Señalización
<b>5. SURF</b> <input type="checkbox"/> Zona de surf	Atributos específicos	<input type="checkbox"/> Señalización
<b>6. ESQUÍ ACUÁTICO</b> <input type="checkbox"/> Zona de esquí acuático	Atributos específicos	<input type="checkbox"/> Señalización Longitud (m)
<b>7. REMO Y PIRAGÜISMO</b> <input type="checkbox"/> Remo en aguas tranquilas <input type="checkbox"/> Piragüismo en aguas tranquilas <input type="checkbox"/> Piragüismo en aguas bravas	Atributos específicos	<input type="checkbox"/> Señalización Longitud (m)
<b>8. OTRAS ÁREAS ACUÁTICAS</b> <input type="checkbox"/> Otras áreas acuáticas	Atributos específicos	Denominación

#### 4.4.4. OBSERVACIONES

--

<b>Código Seguro De Verificación:</b>	TP6zbRCB6h6qmKVx8agLkw==	<b>Estado</b>	Fecha y hora
<b>Firmado Por</b>	Josefa Ganformina Dorantes	Firmado	07/03/2022 10:41:03
<b>Observaciones</b>	DILIGENCIA. Para hacer constar que este documento ha sido APROBADO INICIALMENTE por el Pleno de este Ayuntamiento, en sesión celebrada el día 23 de febrero de 2022. LA SECRETARIA ACCIDENTAL.	<b>Página</b>	516/2041
<b>Url De Verificación</b>	<a href="https://portal.dipusevilla.es/vfirmaAytos/code/TP6zbRCB6h6qmKVx8agLkw==">https://portal.dipusevilla.es/vfirmaAytos/code/TP6zbRCB6h6qmKVx8agLkw==</a>		




<b>JUNTA DE ANDALUCÍA</b>	<b>FORMULARIO DE DATOS PARA SU INCORPORACIÓN AL INVENTARIO ANDALUZ DE INSTALACIONES DEPORTIVAS</b>	<b>ANEXO III</b>
		Rev. 04
	<b>5. DATOS ESPACIOS COMPLEMENTARIOS</b>	Hoja 1 de 4

## 5.1. TIPOLOGÍA DE LOS ESPACIOS COMPLEMENTARIOS Y SUS ATRIBUTOS ESPECÍFICOS

### 5.1.1. ESPACIOS COMPLEMENTARIOS GENÉRICOS


<input type="checkbox"/> <b>1. VESTUARIOS</b>			
5.1.1.1. Atributos generales	Asociado al espacio/s deportivo/s: <input type="checkbox"/> Compartido con otras instalaciones <b>Estado de uso:</b> <b>Conservación:</b> Año de construcción: Año de remodelación:  <input type="checkbox"/> El espacio complementario es BAJA Fecha de baja: Motivo:	5.1.1.2. Atributos específicos	<input type="checkbox"/> Colectivo <input type="checkbox"/> Adaptado normas accesibilidad Nº salas cambio de ropa Nº armarios de equipo Nº de urinarios Nº cabinas individuales Nº de duchas Nº de inodoros Nº taquillas guardarropa Nº de lavabos Superficie m2
5.1.1.2. Atributos específicos	<input type="checkbox"/> Individual <input type="checkbox"/> Adaptado normas accesibilidad <input type="checkbox"/> Ducha <input type="checkbox"/> Inodoro <input type="checkbox"/> Lavabo	5.1.1.1. Atributos generales	<input checked="" type="checkbox"/> <b>2. ASEOS PÚBLICOS</b>  Asociado al espacio/s deportivo/s: ZONA DE BARRAS <input checked="" type="checkbox"/> Compartido con otras instalaciones <b>Estado de uso:</b> En uso - NORMAL <b>Conservación:</b> Permite el uso - BUENO Año de construcción: 1956 Año de remodelación:  <input type="checkbox"/> El espacio complementario es BAJA Fecha de baja: Motivo:
5.1.1.2. Atributos específicos	<b>Personas usuarias:</b> COMÚN <input checked="" type="checkbox"/> Adaptado normas accesibilidad Nº de lavabos 8 Nº de urinarios 6 Nº de inodoros 8	5.1.1.1. Atributos generales	<input checked="" type="checkbox"/> <b>3. ALMACÉN DEPORTIVO</b> (Sólo los que se usen exclusivamente para guardar material deportivo)  Asociado al espacio/s deportivo/s: ZONA DE BARRAS <input checked="" type="checkbox"/> Compartido con otras instalaciones <b>Estado de uso:</b> En uso - NORMAL <b>Conservación:</b> Permite el uso - BUENO Año de construcción: 1956 Año de remodelación:  <input type="checkbox"/> El espacio complementario es BAJA Fecha de baja: Motivo:
5.1.1.2. Atributos específicos	Altura 2.5 Superficie (m <sup>2</sup> ) 15 <input type="checkbox"/> Dispone de puerta directa al espacio deportivo	5.1.1.1. Atributos generales	<input type="checkbox"/> <b>4. GRADAS</b>  Asociado al espacio/s deportivo/s: <input type="checkbox"/> Compartido con otras instalaciones <b>Estado de uso:</b> <b>Conservación:</b> Año de construcción: Año de remodelación:  <input type="checkbox"/> El espacio complementario es BAJA Fecha de baja: Motivo:
5.1.1.2. Atributos específicos	<b>Tipo</b> <b>Cubierta</b> Nº plazas de pie Nº plazas sentado <input type="checkbox"/> Plazas reservadas y accesibles para personas discapacitadas	5.1.1.1. Atributos generales	<b>5.1.1.3. OBSERVACIONES</b>

<b>Código Seguro De Verificación:</b>	TP6zbRCB6h6qmKVx8agLkw==	<b>Estado</b>	<b>Fecha y hora</b>	
<b>Firmado Por</b>	Josefa Ganformina Dorantes	Firmado	07/03/2022 10:41:03	
<b>Observaciones</b>	DILIGENCIA. Para hacer constar que este documento ha sido APROBADO INICIALMENTE por el Pleno de este Ayuntamiento, en sesión celebrada el día 23 de febrero de 2022. LA SECRETARIA ACCIDENTAL.	<b>Página</b>	517/2041	
<b>Url De Verificación</b>	<a href="https://portal.dipusevilla.es/vfirmaAytos/code/TP6zbRCB6h6qmKVx8agLkw==">https://portal.dipusevilla.es/vfirmaAytos/code/TP6zbRCB6h6qmKVx8agLkw==</a>			

<b>JUNTA DE ANDALUCÍA</b>	<b>FORMULARIO DE DATOS PARA SU INCORPORACIÓN AL INVENTARIO ANDALUZ DE INSTALACIONES DEPORTIVAS</b>	<b>ANEXO III</b>
		Rev. 04
	<b>5. DATOS ESPACIOS COMPLEMENTARIOS</b>	Hoja 2 de 4


**5.1.2. ESPACIOS COMPLEMENTARIOS ESPECÍFICOS**

<input type="checkbox"/> <b>1. REMONTE</b> (cable esquí / tele sillas – tele cabinas)		5.1.2.1. Atributos generales	Asociado al espacio/s deportivo/s:  <input type="checkbox"/> Compartido con otras instalaciones <b>Estado de uso:</b> <b>Conservación:</b> Año de construcción: Año de remodelación:  <input type="checkbox"/> El espacio complementario es BAJA Fecha de baja: Motivo:	5.1.2.2. Atributos específicos	Longitud (m) Desnivel (m) Capacidad (deportistas/hora) Denominación	
<input type="checkbox"/> <b>2. ZONA DE VARADA EN PLAYA</b>		5.1.2.1. Atributos generales	Asociado al espacio/s deportivo/s:  <input type="checkbox"/> Compartido con otras instalaciones <b>Estado de uso:</b> <b>Conservación:</b> Año de construcción: Año de remodelación:  <input type="checkbox"/> El espacio complementario es BAJA Fecha de baja: Motivo:	5.1.2.2. Atributos específicos	Superficie (m²) <b>Pasillo de acceso</b> Denominación	
<input type="checkbox"/> <b>3. AERÓDROMOS</b>		5.1.2.1. Atributos generales	Asociado al espacio/s deportivo/s:  <input type="checkbox"/> Compartido con otras instalaciones <b>Estado de uso:</b> <b>Conservación:</b> Año de construcción: Año de remodelación:  <input type="checkbox"/> El espacio complementario es BAJA Fecha de baja: Motivo:	5.1.2.2. Atributos específicos	Nº pistas Longitud pista principal (m) Anchura pista principal (m) <input type="checkbox"/> Taller Nº hangares Pavimento pista principal <input type="checkbox"/> Torre de control <input type="checkbox"/> Depósito de combustible	
<input type="checkbox"/> <b>4. ESPACIOS COMPLEMENTARIOS DE HÍPICA</b>		<input type="checkbox"/> Caballerizas <input type="checkbox"/> Pista de doma <input type="checkbox"/> Caminaderos	5.1.2.1. Atributos generales	Asociado al espacio/s deportivo/s:  <input type="checkbox"/> Compartido con otras instalaciones <b>Estado de uso:</b> <b>Conservación:</b> Año de construcción: Año de remodelación:  <input type="checkbox"/> El espacio complementario es BAJA Fecha de baja: Motivo:	5.1.2.2. Atributos específicos (si posee más de un tipo, separar los atributos con un guión)	Nº plazas Longitud (m) Anchura (m) Diámetro (m) en caso circular Superficie (m²)
<input type="checkbox"/> <b>5. PUERTOS E INSTALACIONES NÁUTICAS</b>						

<b>Código Seguro De Verificación:</b>	TP6zbRCB6h6qmKVx8agLkw==	<b>Estado</b>	<b>Fecha y hora</b>	
<b>Firmado Por</b>	Josefa Ganfornina Dorantes	Firmado	07/03/2022 10:41:03	
<b>Observaciones</b>	DILIGENCIA. Para hacer constar que este documento ha sido APROBADO INICIALMENTE por el Pleno de este Ayuntamiento, en sesión celebrada el día 23 de febrero de 2022. LA SECRETARIA ACCIDENTAL.	<b>Página</b>	518/2041	
<b>Url De Verificación</b>	<a href="https://portal.dipusevilla.es/vfirmaAytos/code/TP6zbRCB6h6qmKVx8agLkw==">https://portal.dipusevilla.es/vfirmaAytos/code/TP6zbRCB6h6qmKVx8agLkw==</a>			

<b>JUNTA DE ANDALUCÍA</b>	<b>FORMULARIO DE DATOS PARA SU INCORPORACIÓN AL INVENTARIO ANDALUZ DE INSTALACIONES DEPORTIVAS</b>	<b>ANEXO III</b>
		Rev. 04
	<b>5. DATOS ESPACIOS COMPLEMENTARIOS</b>	Hoja 3 de 4

<b>ESPACIO COMPLEMENTARIO</b>	<input type="checkbox"/> Puerto deportivo <input type="checkbox"/> Dársena deportiva <input type="checkbox"/> Marina. puerto interior <input type="checkbox"/> Embarcadero	<b>5.1.2.1. Atributos generales</b>	Asociado al espacio/s deportivo/s:  <input type="checkbox"/> Compartido con otras instalaciones <b>Estado de uso:</b> <b>Conservación:</b> Año de construcción: Año de remodelación:  <input type="checkbox"/> El espacio complementario es BAJA Fecha de baja: Motivo:	<b>5.1.2.2. Atributos específicos</b>	Nº amarres <input type="checkbox"/> Agua potable <input type="checkbox"/> Electricidad <input type="checkbox"/> Gasolinera <input type="checkbox"/> Dique seco Calado de la bocana <input type="checkbox"/> Varadero <input type="checkbox"/> Elevador <input type="checkbox"/> Rampa <input type="checkbox"/> Pantalán
-------------------------------	---	-------------------------------------	---	---------------------------------------	--

<b>Código Seguro De Verificación:</b>	TP6zbRCB6h6qmKVx8agLkw==	<b>Estado</b>	<b>Fecha y hora</b>	
<b>Firmado Por</b>	Josefa Ganformina Dorantes	Firmado	07/03/2022 10:41:03	
<b>Observaciones</b>	DILIGENCIA. Para hacer constar que este documento ha sido APROBADO INICIALMENTE por el Pleno de este Ayuntamiento, en sesión celebrada el día 23 de febrero de 2022. LA SECRETARIA ACCIDENTAL.	<b>Página</b>	519/2041	
<b>Url De Verificación</b>	<a href="https://portal.dipusevilla.es/vfirmaAytos/code/TP6zbRCB6h6qmKVx8agLkw==">https://portal.dipusevilla.es/vfirmaAytos/code/TP6zbRCB6h6qmKVx8agLkw==</a>			

<b>JUNTA DE ANDALUCIA</b>	<b>FORMULARIO DE DATOS PARA SU INCORPORACIÓN AL INVENTARIO ANDALUZ DE INSTALACIONES DEPORTIVAS</b>	<b>ANEXO III</b>
		Rev. 04
	<b>5. DATOS ESPACIOS COMPLEMENTARIOS</b>	Hoja 4 de 4

<input type="checkbox"/> <b>6. ESPACIOS COMPLEMENTARIOS DE ZONAS DE REMO Y PIRAGÜISMO</b>			
	5.1.1. Atributos generales	Asociado al espacio/s deportivo/s: <input type="checkbox"/> Compartido con otras instalaciones <b>Estado de uso:</b> <b>Conservación:</b> Año de construcción: Año de remodelación:  <input type="checkbox"/> El espacio complementario es BAJA Fecha de baja: Motivo:	5.1.2.2. Atributos específicos
			<input type="checkbox"/> Pantalanes <input type="checkbox"/> Torre de jueces <input type="checkbox"/> Hangar de canoas y/o piraguas <input type="checkbox"/> Muelles
<input type="checkbox"/> <b>7. REFUGIOS DE MONTAÑA</b>			
ESPACIO COMPLEMENTARIO	Nombre oficial	5.1.1. Atributos generales	5.1.2.2. Atributos específicos
		Asociado al espacio/s deportivo/s: <input type="checkbox"/> Compartido con otras instalaciones <b>Estado de uso:</b> <b>Conservación:</b> Año de construcción: Año de remodelación:  <input type="checkbox"/> El espacio complementario es BAJA Fecha de baja: Motivo:	Cota de altura (m) <input type="checkbox"/> Zona de vivac Nº plazas <input type="checkbox"/> Cocina <input type="checkbox"/> Guarda Periodo de apertura
<input type="checkbox"/> <b>8. ESPACIOS COMPLEMENTARIOS DE ZONAS DE CIRCUITOS A MOTOR</b>			
ESPACIO COMPLEMENTARIO	<input type="checkbox"/> Boxes <input type="checkbox"/> Torre de control <input type="checkbox"/> Paddock <input type="checkbox"/> Guardería karts <input type="checkbox"/> Aparcamiento de personal de servicio	5.1.1. Atributos generales	5.1.2.2. Atributos específicos
		Asociado al espacio/s deportivo/s: <input type="checkbox"/> Compartido con otras instalaciones <b>Estado de uso:</b> <b>Conservación:</b> Año de construcción: Año de remodelación:  <input type="checkbox"/> El espacio complementario es BAJA Fecha de baja: Motivo:	Nº plazas Superficie (m <sup>2</sup> ) <input type="checkbox"/> Electricidad <input type="checkbox"/> Agua potable <input type="checkbox"/> Gasolinera
<input type="checkbox"/> <b>9. PALOMAR</b>			
		5.1.1. Atributos generales	5.1.2.2. Atributos específicos
		Asociado al espacio/s deportivo/s: <input type="checkbox"/> Compartido con otras instalaciones <b>Estado de uso:</b> <b>Conservación:</b> Año de construcción: Año de remodelación:  <input type="checkbox"/> El espacio complementario es BAJA Fecha de baja: Motivo:	Volumen (m <sup>3</sup> ) Nº palomas/m <sup>3</sup>
<input type="checkbox"/> <b>10. OTROS ESPACIOS COMPLEMENTARIOS</b>			
	Denominación		5.1.2.2. Atributos específicos
<b>5.1.2.3. OBSERVACIONES</b>			

<b>Código Seguro De Verificación:</b>	TP6zbRCB6h6qmKVx8agLkw==	<b>Estado</b>	<b>Fecha y hora</b>
<b>Firmado Por</b>	Josefa Ganformina Dorantes	Firmado	07/03/2022 10:41:03
<b>Observaciones</b>	DILIGENCIA. Para hacer constar que este documento ha sido APROBADO INICIALMENTE por el Pleno de este Ayuntamiento, en sesión celebrada el día 23 de febrero de 2022. LA SECRETARIA ACCIDENTAL.	<b>Página</b>	520/2041
<b>Url De Verificación</b>	<a href="https://portal.dipusevilla.es/vfirmaAytos/code/TP6zbRCB6h6qmKVx8agLkw==">https://portal.dipusevilla.es/vfirmaAytos/code/TP6zbRCB6h6qmKVx8agLkw==</a>		





## PLAN LOCAL DE INSTALACIONES Y EQUIPAMIENTOS DEPORTIVOS DE LEBRIJA

# ANEXOS

### B.- COLEGIOS C.E.I.P. BLAS INFANTE




<b>Código Seguro De Verificación:</b>	TP6zbRCB6h6qmKVx8agLkw==	<b>Estado</b>	<b>Fecha y hora</b>
<b>Firmado Por</b>	Josefa Ganformina Dorantes	Firmado	07/03/2022 10:41:03
<b>Observaciones</b>	DILIGENCIA. Para hacer constar que este documento ha sido APROBADO INICIALMENTE por el Pleno de este Ayuntamiento, en sesión celebrada el día 23 de febrero de 2022. LA SECRETARIA ACCIDENTAL.	<b>Página</b>	521/2041
<b>Url De Verificación</b>	<a href="https://portal.dipusevilla.es/vfirmaAytos/code/TP6zbRCB6h6qmKVx8agLkw==">https://portal.dipusevilla.es/vfirmaAytos/code/TP6zbRCB6h6qmKVx8agLkw==</a>		




<b>JUNTA DE ANDALUCIA</b>	<b>FORMULARIO DE DATOS PARA SU INCORPORACIÓN AL INVENTARIO ANDALUZ DE INSTALACIONES DEPORTIVAS</b>	<b>ANEXO I</b>
		Rev. 04
	<b>3. DATOS GENERALES DE LA INSTALACIÓN</b>	Hoja 1 de 3

**3.1. ATRIBUTOS GENERALES**

<b>1. CÓDIGO</b> (A rellenar por Admón.)		<b>2. NOMBRE OFICIAL DE LA INSTALACIÓN</b>  C.E.I.P. BLAS INFANTE		<b>ESPACIOS DEPORTIVOS Y COMPL.</b> Nº de espacios deportivos: 4 Nº de esp. complementarios: 4	
<b>2. NOMBRE COMÚN O POR LA QUE ES CONOCIDA</b> BLAS INFANTE			<b>3. COMPLEJO POLIDEPORTIVO</b> <input type="checkbox"/> Esta instalación forma parte de un complejo deportivo Nombre del complejo:		
<b>4. DIRECCIÓN</b>					
<b>TIPO VÍA</b> Calle	<b>NOMBRE VÍA</b> <b>DR. JOSE VIEL</b>	<b>NUMERO</b> <b>S/N</b>	<b>CALIFICADOR DE NÚMERO</b>	<b>CÓDIGO POSTAL</b> <b>41740</b>	
<b>KILÓMETRO EN LA</b>	<b>COMPLEMENTO DE DOMICILIO:</b> Urbanización, residencial,		<b>ENTIDAD DE POBLACIÓN</b>		
<b>5. PROVINCIA</b> SEVILLA		<b>6. MUNICIPIO</b> L E B R I J A		<b>7. ZONA DEPORTIVA</b>	
<b>8. AGRUPACIÓN TERRITORIAL</b> E-7 BAJO GUADALQUIVIR DE SEVILLA		<b>9. NÚCLEO DE POBLACIÓN</b> 27432		<b>10. DISTRITO MUNICIPAL</b> SEVILLA	<b>11. BARRIO</b>
<b>12. EMPLAZAMIENTO EN ESPACIO NATURAL PROTEGIDO</b> <input type="checkbox"/> SI <input checked="" type="checkbox"/> NO Indicar:			<b>13. LICENCIA DE ACTIVIDAD</b> <input checked="" type="checkbox"/> SI <input type="checkbox"/> NO		
<b>15. LA INSTALACIÓN REUTILIZA O ADAPTA UNA INSTALACIÓN PREVIA</b> <input type="checkbox"/> SI <input checked="" type="checkbox"/> NO Indicar:			<b>14. INSTALACIÓN INTEGRADA EN EDIFICIO MULTIFUNCIONAL</b> <input type="checkbox"/> SI <input checked="" type="checkbox"/> NO Indicar:		
<b>16. OTROS DATOS</b>					
<b>TELÉFONO FIJO</b> 955-83-99-60	<b>TELÉFONO MOVIL</b>	<b>FAX</b>	<b>WEB</b>	<b>E-MAIL</b>	
<b>17. COORDENADAS UTM (ETRS89)</b>			<b>18. COORDENADAS GEOGRÁFICAS</b>		
<b>X</b> 759834.48	<b>Y</b> 4090273.194	<b>Z</b> 25	<b>HUSO</b> 29 Y 30	<b>LONGITUD</b> <u>6° 4' 54.94989"</u>	<b>LATITUD</b> <u>36° 55' 20.72840"</u> <b>N</b>
<b>19. INSTALACIÓN PLURIMUNICIPAL</b> <input type="checkbox"/>		<b>NO PUBLICAR EN INTERNET</b> <input type="checkbox"/>		<b>20. AÑO INICIO ACTIV.</b> 1.979	<b>21. BAJA</b> <input type="checkbox"/> La instalación es Moti Fecha baja:
<b>22. CENTRO EDUCACIÓN</b> <input checked="" type="checkbox"/> Pertenece a Centro Educativo Tipo de Centro Educativo: Colegio público Nivel de Enseñanza: ENSEÑANZA PRIMARIA		<b>23. NIVEL DE DOTACIÓN</b> <input checked="" type="checkbox"/> Red Básica <input type="checkbox"/> Red Complementaria <input type="checkbox"/> Red Especial		<b>24. SITUACIÓN INSTALACIÓN</b> <input checked="" type="checkbox"/> Urbana <input type="checkbox"/> Periférica <input type="checkbox"/> No Urbana	
<b>25. ACCESIBILIDAD/SUPRESION DE BARRERAS ARQUITECTÓNICAS</b>					
<b>Persona Usaria Deportista</b> <input checked="" type="checkbox"/> Permite circulación exterior <input checked="" type="checkbox"/> Permite la circulación interior <input type="checkbox"/> Tiene vestuarios adaptados (al menos uno) <input type="checkbox"/> Tiene aseos adaptados (al menos uno)		<b>Persona Usaria Espectadora</b> <input checked="" type="checkbox"/> Permite circulación exterior <input checked="" type="checkbox"/> Permite la circulación interior <input type="checkbox"/> Tiene aseos adaptados (al menos uno)		<input type="checkbox"/> La Instalación ha sido concebida como <input checked="" type="checkbox"/> La instalación se ha adaptado mediante	
<b>26. RÉGIMEN DE ACCESO</b> <input checked="" type="checkbox"/> Libre gratuito <input type="checkbox"/> Libre pagando entrada <input type="checkbox"/> Libre pagando cuota periódica de abono o socio			<input checked="" type="checkbox"/> Restringido a alumnos <input type="checkbox"/> Restringido a residentes <input type="checkbox"/> Restringido a trabajadores o accionistas		<b>27. USUARIOS</b> <input checked="" type="checkbox"/> Escolares <input type="checkbox"/> Deportistas de competición <input type="checkbox"/> Deportistas en general
<b>28. EFICIENCIA ENERGÉTICA</b>					
<b>DISEÑO</b> <input type="checkbox"/> Bioclimático <input type="checkbox"/> Ecoeficiente		<b>TRATAMIENTO DE RESIDUOS</b> <input type="checkbox"/> Previo a la recogida <input checked="" type="checkbox"/> Separación		<b>CALIFICACIÓN ENERGÉTICA DE EDIFICACIONES</b> <b>TIPO DE EDIFICACIÓN</b>	
<b>INSTALACIÓN PROPIA DE ENERGÍA RENOVABLE</b> <input type="checkbox"/> Planta de generación propia Tipo de generador:		<b>GESTIÓN DEL AGUA</b> Superficie regable (m²): <input type="checkbox"/> Sistemas de ahorro		<b>CALIFICACIÓN</b> _____ _____ _____ _____	
<b>29. PROTECCIÓN CONTRA INCENDIOS</b> <input checked="" type="checkbox"/> Alumbrado de emergencia					
<input type="checkbox"/> Bocas de incendios equipadas		<input checked="" type="checkbox"/> Extintores portátiles		<input type="checkbox"/> Detección	

<b>Código Seguro De Verificación:</b>	TP6zbRCB6h6qmKVx8agLkw==	<b>Estado</b>	<b>Fecha y hora</b>	
<b>Firmado Por</b>	Josefa Ganfornina Dorantes	Firmado	07/03/2022 10:41:03	
<b>Observaciones</b>	DILIGENCIA. Para hacer constar que este documento ha sido APROBADO INICIALMENTE por el Pleno de este Ayuntamiento, en sesión celebrada el día 23 de febrero de 2022. LA SECRETARIA ACCIDENTAL.	<b>Página</b>	522/2041	
<b>Url De Verificación</b>	<a href="https://portal.dipusevilla.es/vfirmaAytos/code/TP6zbRCB6h6qmKVx8agLkw==">https://portal.dipusevilla.es/vfirmaAytos/code/TP6zbRCB6h6qmKVx8agLkw==</a>			


<p><b>30. PROPIEDAD</b></p> <p>Nombre de la persona propietaria: AYUNTAMIENTO</p> <p><input checked="" type="checkbox"/> Propiedad pública</p> <ul style="list-style-type: none"> <li><input type="checkbox"/> Admón. General del Estado</li> <li><input type="checkbox"/> Admón. Autonómica</li> <li><input checked="" type="checkbox"/> Admón. Local</li> </ul> <p><input type="checkbox"/> Propiedad privada</p> <ul style="list-style-type: none"> <li><input type="checkbox"/> Privados deportivos             <ul style="list-style-type: none"> <li><input type="checkbox"/> Asociativos</li> <li><input type="checkbox"/> Empresas</li> </ul> </li> <li><input type="checkbox"/> Privados no deportivos             <ul style="list-style-type: none"> <li><input type="checkbox"/> Educativos</li> <li><input type="checkbox"/> Religiosos</li> <li><input type="checkbox"/> Sociedades Empresariales</li> <li><input type="checkbox"/> Residenciales</li> <li><input type="checkbox"/> Turísticos</li> <li><input type="checkbox"/> Otros</li> </ul> </li> </ul>	<p><b>31. GESTIÓN</b></p> <p><input type="checkbox"/> La persona gestora de la instalación es la misma que la propietaria</p> <p>Nombre de la persona gestora: JUNTA DE ANDALUCIA</p> <p><input checked="" type="checkbox"/> Gestión pública</p> <ul style="list-style-type: none"> <li><input type="checkbox"/> Admón. General del Estado</li> <li><input checked="" type="checkbox"/> Admón. Autonómica</li> <li><input type="checkbox"/> Admón. Local</li> </ul> <p><input type="checkbox"/> Gestión privada</p> <ul style="list-style-type: none"> <li><input type="checkbox"/> Privada deportiva             <ul style="list-style-type: none"> <li><input type="checkbox"/> Asociativos</li> <li><input type="checkbox"/> Empresas</li> </ul> </li> <li><input type="checkbox"/> Privada no deportiva             <ul style="list-style-type: none"> <li><input type="checkbox"/> Educativos</li> <li><input type="checkbox"/> Religiosos</li> <li><input type="checkbox"/> Sociedades Empresariales</li> <li><input type="checkbox"/> Residenciales</li> <li><input type="checkbox"/> Turísticos</li> <li><input type="checkbox"/> Otros</li> </ul> </li> </ul>
<p><b>32. Observaciones</b></p> <ul style="list-style-type: none"> <li>• Remodelación y mantenimiento de aseos.</li> <li>• Pintura en General.</li> <li>• El taller de mantenimiento comparte espacio en el almacén general.</li> <li>• Próximos recreos inclusivos.</li> <li>• Posibilidad de Techado de pistas deportivas.</li> <li>• Tratamiento antideslizante para las pistas polideportivas.</li> <li>• Reparación de Escenario en sala de usos múltiples.</li> <li>• Construcción de vestuarios.</li> <li>• Dotación de material deportivo en general, mallas y redes para porterías.</li> <li>• Dotación de parque infantil.</li> <li>• Dotación de Desfibrilador Permanente.</li> </ul>	

<b>Código Seguro De Verificación:</b>	TP6zbRCB6h6qmKVx8agLkw==	<b>Estado</b>	<b>Fecha y hora</b>	
<b>Firmado Por</b>	Josefa Ganformina Dorantes	Firmado	07/03/2022 10:41:03	
<b>Observaciones</b>	DILIGENCIA. Para hacer constar que este documento ha sido APROBADO INICIALMENTE por el Pleno de este Ayuntamiento, en sesión celebrada el día 23 de febrero de 2022. LA SECRETARIA ACCIDENTAL.	<b>Página</b>	523/2041	
<b>Url De Verificación</b>	<a href="https://portal.dipusevilla.es/vfirmaAytos/code/TP6zbRCB6h6qmKVx8agLkw==">https://portal.dipusevilla.es/vfirmaAytos/code/TP6zbRCB6h6qmKVx8agLkw==</a>			

<b>JUNTA DE ANDALUCÍA</b>	<b>FORMULARIO DE DATOS PARA SU INCORPORACIÓN AL INVENTARIO ANDALUZ DE INSTALACIONES DEPORTIVAS</b>	<b>ANEXO I</b>
		Rev. 04
	<b>3. DATOS GENERALES DE LA INSTALACIÓN</b>	Hoja 3 de 3

### 3.2. SERVICIOS AUXILIARES


<b>1. MOVILIDAD</b>	
<input checked="" type="checkbox"/> Transporte colectivo (estación o parada de transporte colectivo en las inmediaciones de la instalación) <input type="checkbox"/> Integración de un Centro de carácter sociocultural o comercial <input checked="" type="checkbox"/> Aparcamiento (propio o en las inmediaciones) <input type="checkbox"/> Servicio público de                      Indicar distancia a punto de servicio más <input type="checkbox"/> Aparcamiento de bicicletas	
<b>2. TERMAL</b>	
<input type="checkbox"/> Sauna <input type="checkbox"/> Hidromasaje <input type="checkbox"/> Baño turco <input type="checkbox"/> Ducha ciclónica	
<b>3. SERVICIOS GENERALES</b>	
<input type="checkbox"/> Bar <input type="checkbox"/> Restaurante <input type="checkbox"/> Residencia deportiva. Número de camas: <input type="checkbox"/> Zona Infantil <input type="checkbox"/> Servicios comerciales <input checked="" type="checkbox"/> Control de acceso	<input checked="" type="checkbox"/> Oficinas <input checked="" type="checkbox"/> Salón de actos <input checked="" type="checkbox"/> Sala de lectura <input type="checkbox"/> Sala de exposiciones <input type="checkbox"/> Aula de formación
<b>4. SALUD Y ESTÉTICA</b>	
<input type="checkbox"/> Centro Médico <input type="checkbox"/> Enfermería <input type="checkbox"/> Desfibrilador permanente <input type="checkbox"/> Conexión 112	<input type="checkbox"/> Peluquería <input type="checkbox"/> Estética <input type="checkbox"/> Fisioterapia <input type="checkbox"/> Masaje
<b>5. SERVICIOS DE MANTENIMIENTO</b>	
<input checked="" type="checkbox"/> Almacén general <input type="checkbox"/> Taller de mantenimiento	
<b>6. OTROS</b>	

<b>Código Seguro De Verificación:</b>	TP6zbRCB6h6qmKVx8agLkw==	<b>Estado</b>	<b>Fecha y hora</b>	
<b>Firmado Por</b>	Josefa Ganformina Dorantes	Firmado	07/03/2022 10:41:03	
<b>Observaciones</b>	DILIGENCIA. Para hacer constar que este documento ha sido APROBADO INICIALMENTE por el Pleno de este Ayuntamiento, en sesión celebrada el día 23 de febrero de 2022. LA SECRETARIA ACCIDENTAL.	<b>Página</b>	524/2041	
<b>Url De Verificación</b>	<a href="https://portal.dipusevilla.es/vfirmaAytos/code/TP6zbRCB6h6qmKVx8agLkw==">https://portal.dipusevilla.es/vfirmaAytos/code/TP6zbRCB6h6qmKVx8agLkw==</a>			

<b>JUNTA DE ANDALUCÍA</b>	<b>FORMULARIO DE DATOS PARA SU INCORPORACIÓN AL INVENTARIO ANDALUZ DE INSTALACIONES DEPORTIVAS</b>	<b>ANEXO II</b>
		Rev. 04
	<b>4. DATOS DE LOS ESPACIOS DEPORTIVOS</b>	Hoja 1 de 8

**4.1. ATRIBUTOS GENERALES (a rellenar por cada espacio deportivo)**

<b>1. CLASE DE ESPACIO DEPORTIVO</b> <b>ESPACIO CONVENCIONAL</b>		<b>2. ACTIVIDAD DEPORTIVA PRINCIPAL</b> <b>BALONCESTO</b>		<b>3. OTRAS ACTIVIDADES</b> <b>JUEGOS DE RECREO</b>	
<b>4. CERRAMIENTO</b> <input checked="" type="checkbox"/> Espacio abierto <input checked="" type="checkbox"/> Aire libre (no dispone de cubierta) <input type="checkbox"/> Cerramiento estacional (temporadas) <input type="checkbox"/> Sólo cubierto (con abertura lateral) <input type="checkbox"/> Recinto cerrado <input type="checkbox"/> Cerrado fijo (cerramiento tradicional) <input type="checkbox"/> Cubierta móvil <input type="checkbox"/> Cerramiento textil		<b>5. ESTADO DE USO</b> <input checked="" type="checkbox"/> En uso <input checked="" type="checkbox"/> Normal <input type="checkbox"/> Estacional <input type="checkbox"/> Fuera de uso <input type="checkbox"/> En construcción <input type="checkbox"/> En remodelación <input type="checkbox"/> Fuera de uso		<b>6. ILUMINACIÓN (USO NOCTURNO)</b> <input type="checkbox"/> Permite el uso <input type="checkbox"/> Permite competición <input type="checkbox"/> Permite entrenamientos <input checked="" type="checkbox"/> No permite el uso nocturno <input checked="" type="checkbox"/> No hay iluminación <input type="checkbox"/> Es parcial o insuficiente	
<b>7. PAVIMENTO</b> (sobre el que se desarrolla la actividad deportiva) <input type="checkbox"/> Natural. <input type="checkbox"/> Madera. <input type="checkbox"/> Hierba artificial. <input type="checkbox"/> Sintéticos. <input type="checkbox"/> Metálicos. <input checked="" type="checkbox"/> Hormigones y aglomerados. Hormigon con Tratamiento Superficial (Polvo de Cuarzo o Pintura) <input type="checkbox"/> Baldosas y similar. <input type="checkbox"/> Otros pavimentos.			<b>8. CONSERVACIÓN DEL PAVIMENTO</b> <input checked="" type="checkbox"/> Permite la práctica deportiva <input checked="" type="checkbox"/> Bueno <input type="checkbox"/> Regular <input type="checkbox"/> No permite la práctica deportiva <input type="checkbox"/> Mal estado <input type="checkbox"/> Inservible		
<b>9. AÑO CONSTRUCCIÓN</b> 1979	<b>10. AÑO REMODELACIÓN</b>	<b>11. ALTURA LIBRE</b> metros	<b>14. BAJA</b> <input type="checkbox"/> El espacio deportivo es BAJA      Fecha de baja:		
<b>12. SISTEMA DE CALEFACCIÓN</b> <input type="checkbox"/> Posee sistema de calefacción		<b>13. SISTEMA DE CLIMATIZACIÓN</b> <input type="checkbox"/> Posee sistema de		Motivo:	
<b>15. OBSERVACIONES</b> NECESITA TRATAMIENTO ANTIDESLIZANTE Y TECHADO DADA LA DIFICULTAD DE LA PRACTICA DEPORTIVA EN EPOCAS DE LLUVIAS Y EN VERANO POR LAS ALTAS TEMPERATURAS					

<b>Código Seguro De Verificación:</b>	TP6zbRCB6h6qmKVx8agLkw==	<b>Estado</b>	<b>Fecha y hora</b>	
<b>Firmado Por</b>	Josefa Ganformina Dorantes	Firmado	07/03/2022 10:41:03	
<b>Observaciones</b>	DILIGENCIA. Para hacer constar que este documento ha sido APROBADO INICIALMENTE por el Pleno de este Ayuntamiento, en sesión celebrada el día 23 de febrero de 2022. LA SECRETARIA ACCIDENTAL.	<b>Página</b>	525/2041	
<b>Url De Verificación</b>	<a href="https://portal.dipusevilla.es/vfirmaAytos/code/TP6zbRCB6h6qmKVx8agLkw==">https://portal.dipusevilla.es/vfirmaAytos/code/TP6zbRCB6h6qmKVx8agLkw==</a>			

<b>JUNTA DE ANDALUCÍA</b>	<b>FORMULARIO DE DATOS PARA SU INCORPORACIÓN AL INVENTARIO ANDALUZ DE INSTALACIONES DEPORTIVAS</b>	<b>ANEXO II</b>
		Rev. 04
	<b>4. DATOS DE LOS ESPACIOS DEPORTIVOS</b>	Hoja 2 de 8

#### 4.2. ESPACIOS CONVENCIONALES Y SUS ATRIBUTOS ESPECÍFICOS


<b>1. PISTAS</b> (normalmente no exceden los 1500 m <sup>2</sup> de superficie)		<input type="checkbox"/> Pista polideportiva de 400 m <sup>2</sup> hasta 800 m <sup>2</sup> de superficie. <input type="checkbox"/> Pista polideportiva de 800 m <sup>2</sup> hasta 1000 m <sup>2</sup> de superficie. <input type="checkbox"/> Pista polideportiva de 1000 m <sup>2</sup> o mayor superficie.	<b>2. PISTAS ESPECIALIZADAS Y OTRAS PISTAS</b>	<input type="checkbox"/> Pista de tenis (Sup. ≥400 m <sup>2</sup> ) <input type="checkbox"/> Pista de hielo (Sup. ≥400 m <sup>2</sup> ) <input type="checkbox"/> Pista de petanca (Sup. ≥20 m <sup>2</sup> ) <input type="checkbox"/> Otras pistas (Sup. ≥400 m <sup>2</sup> ) <input checked="" type="checkbox"/> Otras pistas (Sup. <400 m <sup>2</sup> )	Atributos específicos	Largo (m): 15 Ancho (m): 10 Superficie (m <sup>2</sup> ): 150 Orientación eje longitudinal: SURESTE
<b>2. PISTAS CON PARED</b> (disponen de una o varias paredes de altura igual o superior a 2 m y que se utilizan para el desarrollo de la actividad)		<input type="checkbox"/> Pista polideportiva de 400 m <sup>2</sup> hasta 800 m <sup>2</sup> con frontón. <input type="checkbox"/> Pista polideportiva de 800 m <sup>2</sup> hasta 1000 m <sup>2</sup> con frontón. <input type="checkbox"/> Pista polideportiva de 800 m <sup>2</sup> o mayor superficie con frontón.	<b>2. FRONTONES Y OTRAS PISTAS DE PARED</b>	<input type="checkbox"/> Frontón (Sup. ≥200 m <sup>2</sup> ) <input type="checkbox"/> Padel (Sup. ≥150 m <sup>2</sup> ) <input type="checkbox"/> Squash (Sup. ≥50 m <sup>2</sup> ) <input type="checkbox"/> Trinquete (Sup. ≥200 m <sup>2</sup> ) <input type="checkbox"/> Otras pistas (Sup. ≥400 m <sup>2</sup> ) <input type="checkbox"/> Otras pistas (Sup. <400 m <sup>2</sup> )	Atributos específicos	Largo (m): Ancho (m): Altura pared (m): Superficie (m <sup>2</sup> ): Número de paredes: Orientación eje longitudinal:
<b>3. CAMPOS</b> (normalmente la superficie supera los 1500 m <sup>2</sup> )		<input type="checkbox"/> Campo polideportivo de 2000 m <sup>2</sup> hasta 4000 m <sup>2</sup> de superficie. <input type="checkbox"/> Campo polideportivo de 4000 m <sup>2</sup> hasta 8000 m <sup>2</sup> de superficie. <input type="checkbox"/> Campo polideportivo de 8000 m <sup>2</sup> o mayor superficie	<b>2. CAMPOS ESPECIALIZADOS Y OTROS CAMPOS</b>	<input type="checkbox"/> Campo de fútbol (sup. mín. 4000 m <sup>2</sup> ) <input type="checkbox"/> Campo de fútbol-7 (sup. mín. 1500 m <sup>2</sup> ) <input type="checkbox"/> Campo de rugby (sup. mín. 4000 m <sup>2</sup> ) <input type="checkbox"/> Campo de hockey (sup. mín. 4000 m <sup>2</sup> ) <input type="checkbox"/> Campo de béisbol (sup. mín. 4000 m <sup>2</sup> ) <input type="checkbox"/> Campo de softbol (sup. mín. 1500 m <sup>2</sup> ) <input type="checkbox"/> Zona de lanzamiento de atletismo (campo interior pista de atletismo, mín. 2000 m <sup>2</sup> ) <input type="checkbox"/> Otros campos (sup. ≥2000 m <sup>2</sup> ) <input type="checkbox"/> Otros campos (sup. <2000 m <sup>2</sup> )	Atributos específicos	Tipo de Césped <input type="checkbox"/> Natural <input type="checkbox"/> Artificial Largo (m): Ancho (m): Superficie (m <sup>2</sup> ): Superficie regable: Orientación eje longitudinal:
<b>4. ESPACIOS LONGITUDINALES</b> (la longitud predomina sobre el ancho)		<input type="checkbox"/> Pista de atletismo de 400 m. <input type="checkbox"/> Pista de atletismo de 300 m. <input type="checkbox"/> Pista de atletismo de 200 m. <input type="checkbox"/> Otras pistas atletismo, mín. de 100 m. <input type="checkbox"/> Recta carreras de atletismo (mín. 50m). <input type="checkbox"/> Recta de saltos: longitud, triple y pértiga (mínimo 40 m). <input type="checkbox"/> Zona de salto de altura (mínimo 40 m).	<b>2. OTROS ESPACIOS LONGITUDINALES</b>	<input type="checkbox"/> Velódromo (Sup. <200 m). <input type="checkbox"/> Patinódromo (Sup. <200 m). <input type="checkbox"/> Anillo de hielo (Sup. <200 m). <input type="checkbox"/> Otros espacios longitudinales (Sup. ≥100m).	Atributos específicos	Largo (m): Ancho (m): Superficie (m <sup>2</sup> ): Número de calles: Orientación eje longitudinal:
<b>5. VASOS DE PISCINA</b>		<input type="checkbox"/> Vaso deportivo de 25 m. <input type="checkbox"/> Vaso deportivo de 33 m. <input type="checkbox"/> Vaso deportivo de 50 m.	<b>2. OTROS VASOS</b>	<input type="checkbox"/> Vaso de enseñanza. <input type="checkbox"/> Vaso recreativo. <input type="checkbox"/> Vaso hidromasaje. <input type="checkbox"/> Vaso de chapoteo. <input type="checkbox"/> Otros vasos (Sup. ≥50 m <sup>2</sup> ). <input type="checkbox"/> Otros vasos (Sup. <50 m <sup>2</sup> ).	Atributos específicos	Largo (m): Ancho (m): Profundidad máxima (m): Profundidad mínima (m): Pendiente del suelo: Número de calles: Superficie (m <sup>2</sup> ): <b>Rebosadero del vaso:</b> <b>Accesibilidad al vaso:</b> Orientación eje longitudinal: <b>Pavimento recinto vasos:</b> Sistema calentamiento agua: Fuente de energía: Sistema tratamiento agua:
<b>6. SALAS</b> (recinto cerrado sin los requerimientos dimensionales de las pistas, por lo que pueden ser irregulares o incluso tener columnas, etc...)						

<b>Código Seguro De Verificación:</b>	TP6zbRCB6h6qmKVx8agLkw==	<b>Estado</b>	<b>Fecha y hora</b>
<b>Firmado Por</b>	Josefa Ganformina Dorantes	Firmado	07/03/2022 10:41:03
<b>Observaciones</b>	DILIGENCIA. Para hacer constar que este documento ha sido APROBADO INICIALMENTE por el Pleno de este Ayuntamiento, en sesión celebrada el día 23 de febrero de 2022. LA SECRETARÍA ACCIDENTAL.	<b>Página</b>	526/2041
<b>Url De Verificación</b>	<a href="https://portal.dipusevilla.es/vfirmaAytos/code/TP6zbRCB6h6qmKVx8agLkw==">https://portal.dipusevilla.es/vfirmaAytos/code/TP6zbRCB6h6qmKVx8agLkw==</a>		



<b>JUNTA DE ANDALUCIA</b>	<b>FORMULARIO DE DATOS PARA SU INCORPORACIÓN AL INVENTARIO ANDALUZ DE INSTALACIONES DEPORTIVAS</b>	<b>ANEXO II</b>
		Rev. 04
	<b>4. DATOS DE LOS ESPACIOS DEPORTIVOS</b>	Hoja 3 de 8


1. SALAS POLIVALENTES	<input type="checkbox"/> Sala polivalente de 100 hasta 200 m <sup>2</sup> <input type="checkbox"/> Sala polivalente de 200 hasta 300 m <sup>2</sup> <input type="checkbox"/> Sala polivalente de 300 a mayor sup.	2. SALAS ESPECIALIZADAS Y OTRAS SALAS	<input type="checkbox"/> Sala equipada. <input type="checkbox"/> Sala de artes marciales. <input type="checkbox"/> Sala de esgrima. <input type="checkbox"/> Sala de tiro con arco. <input type="checkbox"/> Sala de tiro de precisión. <input type="checkbox"/> Sala especializada. <input type="checkbox"/> Otras salas (Sup. <50 m <sup>2</sup> ). <input type="checkbox"/> Otras salas (Sup. ≥ 50 m <sup>2</sup> ).	Atributos específicos	Largo (m): Ancho (m): Superficie (m <sup>2</sup> ): Altura de la sala: Orientación eje longitudinal:
<b>7. OBSERVACIONES</b>					
NECESITA TRATAMIENTO ANTIDESLIZANTE Y TECHADO DADA LA DIFICULTAD DE LA PRACTICA DEPORTIVA EN EPOCAS DE LLUVIAS Y EN VERANO POR LAS ALTAS TEMPERATURAS					

<b>Código Seguro De Verificación:</b>	TP6zbRCB6h6qmKVx8agLkw==	<b>Estado</b>	<b>Fecha y hora</b>	
<b>Firmado Por</b>	Josefa Ganformina Dorantes	Firmado	07/03/2022 10:41:03	
<b>Observaciones</b>	DILIGENCIA. Para hacer constar que este documento ha sido APROBADO INICIALMENTE por el Pleno de este Ayuntamiento, en sesión celebrada el día 23 de febrero de 2022. LA SECRETARIA ACCIDENTAL.	<b>Página</b>	527/2041	
<b>Url De Verificación</b>	<a href="https://portal.dipusevilla.es/vfirmaAytos/code/TP6zbRCB6h6qmKVx8agLkw==">https://portal.dipusevilla.es/vfirmaAytos/code/TP6zbRCB6h6qmKVx8agLkw==</a>			

<b>JUNTA DE ANDALUCÍA</b>	<b>FORMULARIO DE DATOS PARA SU INCORPORACIÓN AL INVENTARIO ANDALUZ DE INSTALACIONES DEPORTIVAS</b>	<b>ANEXO II</b>
		Rev. 04
	<b>4. DATOS DE LOS ESPACIOS DEPORTIVOS</b>	Hoja 4 de 8

#### 4.3. ESPACIOS SINGULARES Y SUS ATRIBUTOS ESPECÍFICOS


CAMPO DE JUEGO	<b>1. CAMPO DE GOLF</b> <input type="checkbox"/> Campos de golf (al menos 9 hoyos, de par 3,4 o 5). <input type="checkbox"/> Pitch and putt. <input type="checkbox"/> Campo de golf rústico. <input type="checkbox"/> Otros campos de golf.	<b>ZONA DE PRÁCTICAS</b> <input type="checkbox"/> Campo de prácticas. <input type="checkbox"/> Zona de <i>approach</i> . <input type="checkbox"/> Zona de pateo (patting-green).	Atributos específicos	Número de hoyos Longitud (m) Par del campo Superficie (m <sup>2</sup> ) Superficie Regable (m <sup>2</sup> ):
	<b>2. CIRCUITOS DE MOTOR</b> <input type="checkbox"/> Circuito de velocidad (L ≥ 2000 m) <input type="checkbox"/> Circuito de karts (L ≥ 200 m) <input type="checkbox"/> Circuito de motocross (L ≥ 500 m) <input type="checkbox"/> Otros circuitos de motor		Atributos específicos	Longitud del recorrido (m) Nº curvas derecha e izquierda: / Anchura de la pista (m) Parrilla de salida/nº pilotos /
	<b>3. CIRCUITO DE CARRERA A PIE</b> Circuito de carrera a pie. <input type="checkbox"/>		Atributos específicos	Longitud del recorrido (m) Estaciones de ejercicio.
	<b>4. CIRCUITO DE BICICLETA</b> <input type="checkbox"/> Circuito de bicicleta (circuito cerrado). <input type="checkbox"/> Carril-bici.		Atributos específicos	Longitud del tramo (m) Longitud total (m)
	<b>5. CANAL DE REMO Y PIRAGÜISMO</b> <input type="checkbox"/> Canal aguas tranquilas. <input type="checkbox"/> Canal aguas bravas.		Atributos específicos	Longitud del tramo (m) Profundidad (m) Nº calles Desnivel
	<b>6. ZONAS DE DEPORTE DE INVIERNO</b> <input type="checkbox"/> Trampolín de saltos. <input type="checkbox"/> Pista de esquí. <input type="checkbox"/> Pista de esquí de fondo. <input type="checkbox"/> Parque de snowboard. <input type="checkbox"/> Circuito de fondo y tiro. <input type="checkbox"/> Otras zonas.		Atributos específicos	Altura (m) –solo para trampolín-Desnivel <b>Dificultad –solo para esquí-</b> Longitud (m) <input type="checkbox"/> Nieve artificial Denominación pista
	<b>7. ESPACIOS DE HÍPICA</b> <input type="checkbox"/> Pista de carreras hípicas. <input type="checkbox"/> Pista de concurso. <input type="checkbox"/> Picadero. <input type="checkbox"/> Pista de ensayo. <input type="checkbox"/> Pista de saltos. <input type="checkbox"/> Campo de polo. <input type="checkbox"/> Otras pistas.		Atributos específicos	Longitud (m) Ancho (m) Superficie (m <sup>2</sup> )
	<b>8. ESTRUCTURAS ARTIFICIALES DE ESCALADA</b> Estructuras artificiales construidas para la práctica de deportes de montaña y escalada. Las zonas naturales equipadas para esta actividad se consideran áreas de actividad. <input type="checkbox"/> Muro de escalada. <input type="checkbox"/> Bulder (altura menor a 3 m).		Atributos específicos	Altura máxima (m) Superficie de escalada (m <sup>2</sup> ) <input type="checkbox"/> Presas Material
	<b>9. PISTAS DE MONOPATÍN Y PATÍN LÍNEA</b> <input type="checkbox"/> Pista monopatín y patín en línea. <input type="checkbox"/> Circuito monopatín y patín en línea. <input type="checkbox"/> Campo monopatín y patín en línea (skate park...).		Atributos específicos	Longitud –solo circuitos- <input type="checkbox"/> Estructura en U (half pipe) Superficie (m <sup>2</sup> )
	<b>10. PISTAS DE MODELISMO</b> <input type="checkbox"/> Circuito de automodelismo. <input type="checkbox"/> Campo de aeromodelismo. <input type="checkbox"/> Otras zonas de modalismo.		Atributos específicos	Longitud (m) Diámetro (si es circular): (m) Ancho (m)

<b>Código Seguro De Verificación:</b>	TP6zbRCB6h6qmKVx8agLkw==	<b>Estado</b>	<b>Fecha y hora</b>	
<b>Firmado Por</b>	Josefa Ganformina Dorantes	Firmado	07/03/2022 10:41:03	
<b>Observaciones</b>	DILIGENCIA. Para hacer constar que este documento ha sido APROBADO INICIALMENTE por el Pleno de este Ayuntamiento, en sesión celebrada el día 23 de febrero de 2022. LA SECRETARÍA ACCIDENTAL.	<b>Página</b>	528/2041	
<b>Url De Verificación</b>	<a href="https://portal.dipusevilla.es/vfirmaAytos/code/TP6zbRCB6h6qmKVx8agLkw==">https://portal.dipusevilla.es/vfirmaAytos/code/TP6zbRCB6h6qmKVx8agLkw==</a>			



<b>JUNTA DE ANDALUCÍA</b>	<b>FORMULARIO DE DATOS PARA SU INCORPORACIÓN AL INVENTARIO ANDALUZ DE INSTALACIONES DEPORTIVAS</b>	<b>ANEXO II</b>
		Rev. 04
	<b>4. DATOS DE LOS ESPACIOS DEPORTIVOS</b>	Hoja 5 de 8

<b>11. CAMPOS DE TIRO</b> <input type="checkbox"/> Campo de tiro vuelo. <input type="checkbox"/> Campo de tiro de precisión. <input type="checkbox"/> Campo de tiro al plato. <input type="checkbox"/> Campo de tiro con arco. <input type="checkbox"/> Otros campos de tiro.	Atributos específicos	Longitud (m) Superficie (m <sup>2</sup> ) Nº de puestos
<b>12. ZONAS DE JUEGOS POPULARES O/Y TRADICIONALES</b> <input type="checkbox"/> Pista calva. <input type="checkbox"/> Pista de tanga. <input type="checkbox"/> Pista de lanzamiento de barra castellana. <input type="checkbox"/> Pista de lanzamiento de barra aragonesa. <input type="checkbox"/> Corro de lucha. <input type="checkbox"/> Carril de Bolos Huertanos. <input type="checkbox"/> Campo de bolos Cartagenero. <input type="checkbox"/> Bolera. <input type="checkbox"/> Campo de billar romano. <input type="checkbox"/> Campo de llave (chave). <input type="checkbox"/> Otras zonas de juegos populares. Indicar:	Atributos específicos	Largo (m) Ancho (m) Superficie (m <sup>2</sup> ) Diámetro (en el caso de que sean circulares) (m)
<b>13. OTROS ESPACIOS SINGULARES</b> <input type="checkbox"/> Campo de minigolf. <input type="checkbox"/> Pista de bowling. <input type="checkbox"/> Campo de casting. <input type="checkbox"/> Remo en banco fijo (con balsa). <input type="checkbox"/> Otros espacios singulares. Indicar:	Atributos específicos	Superficie (m <sup>2</sup> ) Nº de puestos
<b>14. OBSERVACIONES</b>		


<b>Código Seguro De Verificación:</b>	TP6zbRCB6h6qmKVx8agLkw==	<b>Estado</b>	<b>Fecha y hora</b>	
<b>Firmado Por</b>	Josefa Ganformina Dorantes	Firmado	07/03/2022 10:41:03	
<b>Observaciones</b>	DILIGENCIA. Para hacer constar que este documento ha sido APROBADO INICIALMENTE por el Pleno de este Ayuntamiento, en sesión celebrada el día 23 de febrero de 2022. LA SECRETARIA ACCIDENTAL.	<b>Página</b>	529/2041	
<b>Url De Verificación</b>	<a href="https://portal.dipusevilla.es/vfirmaAytos/code/TP6zbRCB6h6qmKVx8agLkw==">https://portal.dipusevilla.es/vfirmaAytos/code/TP6zbRCB6h6qmKVx8agLkw==</a>			

<b>JUNTA DE ANDALUCÍA</b>	<b>FORMULARIO DE DATOS PARA SU INCORPORACIÓN AL INVENTARIO ANDALUZ DE INSTALACIONES DEPORTIVAS</b>	<b>ANEXO II</b>
		Rev. 04
	<b>4. DATOS DE LOS ESPACIOS DEPORTIVOS</b>	Hoja 6 de 8

#### 4.4. ÁREAS DE ACTIVIDAD Y SUS ATRIBUTOS ESPECÍFICOS

##### 4.4.1. ÁREAS TERRESTRES


<b>1. ESCALADA</b> <input type="checkbox"/> Zona de escalada	Atributos específicos	Desnivel (altura en metros): Número de vías: <input type="checkbox"/> Señalización <input type="checkbox"/> Equipadas
<b>2. VÍAS FERRATAS</b> (recorrido por espacios rocosos con elementos de progresión) <input type="checkbox"/> Vía ferrata	Atributos específicos	Desnivel (m) <input type="checkbox"/> Señalización <input type="checkbox"/> Equipadas
<b>3. RUTA ECUESTRE</b> <input type="checkbox"/> Ruta ecuestre	Atributos específicos	Longitud (m) <input type="checkbox"/> Señalización
<b>4. CAMPO DE RECORRIDO DE TIRO Y DE CAZA</b> (cotos de caza) <input type="checkbox"/> Campo de tiro y caza	Atributos específicos	Superficie (m <sup>2</sup> )
<b>5. CAVIDADES</b> <input type="checkbox"/> Simas <input type="checkbox"/> Cuevas	Atributos específicos	Desnivel <input type="checkbox"/> Turísticas Longitud (m) <input type="checkbox"/> Mapa topográfico <input type="checkbox"/> Tramos subacuáticos
<b>6. VÍAS VERDES Y CAMINOS NATURALES</b> <input type="checkbox"/> Vía verde <input type="checkbox"/> Camino de siga <input type="checkbox"/> Otros caminos naturales (históricos, cañadas, rural, etc...)	Atributos específicos	Longitud del tramo principal (m) <input type="checkbox"/> Señalización
<b>7. SENDEROS</b> (GR, PR, locales, urbanos, etc...) <ul style="list-style-type: none"> <li><input type="checkbox"/> Gran recorrido (GR)</li> <li><input type="checkbox"/> Pequeño recorrido (PR)</li> <li><input type="checkbox"/> Sendero Local (SL)</li> <li><input type="checkbox"/> Sendero Urbano (SU)</li> </ul>	Atributos específicos	Longitud del tramo municipal (m)
<b>8. ACTIVIDAD FÍSICO-DEPORTIVA EN PLAYAS Y RÍOS</b> <input type="checkbox"/> Playas naturales <input type="checkbox"/> Playas artificiales <input type="checkbox"/> Ríos y lagos	Atributos específicos	<input type="checkbox"/> Límite de la zona de baño recomendada <input type="checkbox"/> Equipamientos para juegos deportivos <input type="checkbox"/> Zona delimitada de varada
<b>9. ITINERARIOS DE BICICLETAS DE MONTAÑA</b> <input type="checkbox"/> Itinerario de bicicleta de montaña	Atributos específicos	Longitud (m) <input type="checkbox"/> Señalización
<b>10. OTRAS ÁREAS TERRESTRES</b> <input type="checkbox"/> Otras áreas terrestres	Atributos específicos	Denominación

<b>Código Seguro De Verificación:</b>	TP6zbRCB6h6qmKVx8agLkw==	<b>Estado</b>	<b>Fecha y hora</b>	
<b>Firmado Por</b>	Josefa Ganformina Dorantes	Firmado	07/03/2022 10:41:03	
<b>Observaciones</b>	DILIGENCIA. Para hacer constar que este documento ha sido APROBADO INICIALMENTE por el Pleno de este Ayuntamiento, en sesión celebrada el día 23 de febrero de 2022. LA SECRETARÍA ACCIDENTAL.	<b>Página</b>	530/2041	
<b>Url De Verificación</b>	<a href="https://portal.dipusevilla.es/vfirmaAytos/code/TP6zbRCB6h6qmKVx8agLkw==">https://portal.dipusevilla.es/vfirmaAytos/code/TP6zbRCB6h6qmKVx8agLkw==</a>			

<b>JUNTA DE ANDALUCÍA</b>	<b>FORMULARIO DE DATOS PARA SU INCORPORACIÓN AL INVENTARIO ANDALUZ DE INSTALACIONES DEPORTIVAS</b>	<b>ANEXO II</b>
		Rev. 04
	<b>4. DATOS DE LOS ESPACIOS DEPORTIVOS</b>	Hoja 7 de 8

#### 4.4.2. ÁREAS AÉREAS

<b>1. VUELOS</b> <input type="checkbox"/> Zona de vuelo a motor <input type="checkbox"/> Zona de vuelo aerostático <input type="checkbox"/> Zona de vuelo sin motor	Atributos específicos	Coord. despegue <input type="checkbox"/> Rampa despegue Coord. aterrizaje Sup. aterrizaje (m <sup>2</sup> ) Longitud máx. (m) <input type="checkbox"/> Señalización
<b>2. PARACAIDISMO</b> <input type="checkbox"/> Zona de paracaidismo	Atributos específicos	<input type="checkbox"/> Señalización Sup. aterrizaje (m <sup>2</sup> )
<b>3. COLOMBÓDROMO</b> <input type="checkbox"/> Campo de entrenamiento	Atributos específicos	Radio (m) <input type="checkbox"/> Sistemas audiovisuales
<b>4. OTRAS ÁREAS AÉREAS</b> <input type="checkbox"/> Otras áreas aéreas	Atributos específicos	Denominación

<b>Código Seguro De Verificación:</b>	TP6zbRCB6h6qmKVx8agLkw==	<b>Estado</b>	<b>Fecha y hora</b>	
<b>Firmado Por</b>	Josefa Ganformina Dorantes	Firmado	07/03/2022 10:41:03	
<b>Observaciones</b>	DILIGENCIA. Para hacer constar que este documento ha sido APROBADO INICIALMENTE por el Pleno de este Ayuntamiento, en sesión celebrada el día 23 de febrero de 2022. LA SECRETARIA ACCIDENTAL.	<b>Página</b>	531/2041	
<b>Url De Verificación</b>	<a href="https://portal.dipusevilla.es/vfirmaAytos/code/TP6zbRCB6h6qmKVx8agLkw==">https://portal.dipusevilla.es/vfirmaAytos/code/TP6zbRCB6h6qmKVx8agLkw==</a>			

<b>JUNTA DE ANDALUCÍA</b>	<b>FORMULARIO DE DATOS PARA SU INCORPORACIÓN AL INVENTARIO ANDALUZ DE INSTALACIONES DEPORTIVAS</b>	<b>ANEXO II</b>
		Rev. 04
	<b>4. DATOS DE LOS ESPACIOS DEPORTIVOS</b>	Hoja 8 de 8

#### 4.4.3. AREAS ACUÁTICAS

<b>1. VELA</b> <input type="checkbox"/> Zona acuática de vela	Atributos específicos	<input type="checkbox"/> Señalización
<b>2. BARRANCOS</b> <input type="checkbox"/> Itinerario en barranco	Atributos específicos	Denominación <input type="checkbox"/> Rápeles Desnivel (m) <input type="checkbox"/> Señalización Longitud (m) <input type="checkbox"/> Sifones <input type="checkbox"/> Caudal permanente de agua <input type="checkbox"/> Equipadas
<b>3. ACTIVIDADES A MOTOR</b> <input type="checkbox"/> Zona acuática de actividades a motor	Atributos específicos	<input type="checkbox"/> Señalización
<b>4. ACTIVIDAD SUBACUÁTICA</b> (se pueden desarrollar en lagos, presas, embalses, ríos y mar) <input type="checkbox"/> Zona de pesca submarina <input type="checkbox"/> Zona de inmersión <input type="checkbox"/> Otras zonas de actividades subacuáticas	Atributos específicos	<input type="checkbox"/> Señalización
<b>5. SURF</b> <input type="checkbox"/> Zona de surf	Atributos específicos	<input type="checkbox"/> Señalización
<b>6. ESQUÍ ACUÁTICO</b> <input type="checkbox"/> Zona de esquí acuático	Atributos específicos	<input type="checkbox"/> Señalización Longitud (m)
<b>7. REMO Y PIRAGÜISMO</b> <input type="checkbox"/> Remo en aguas tranquilas <input type="checkbox"/> Piragüismo en aguas tranquilas <input type="checkbox"/> Piragüismo en aguas bravas	Atributos específicos	<input type="checkbox"/> Señalización Longitud (m)
<b>8. OTRAS ÁREAS ACUÁTICAS</b> <input type="checkbox"/> Otras áreas acuáticas	Atributos específicos	Denominación

#### 4.4.4. OBSERVACIONES

--


<b>Código Seguro De Verificación:</b>	TP6zbRCB6h6qmKVx8agLkw==	<b>Estado</b>	Firmado
<b>Firmado Por</b>	Josefa Ganformina Dorantes	<b>Fecha y hora</b>	07/03/2022 10:41:03
<b>Observaciones</b>	DILIGENCIA. Para hacer constar que este documento ha sido APROBADO INICIALMENTE por el Pleno de este Ayuntamiento, en sesión celebrada el día 23 de febrero de 2022. LA SECRETARIA ACCIDENTAL.	<b>Página</b>	532/2041
<b>Url De Verificación</b>	<a href="https://portal.dipusevilla.es/vfirmaAytos/code/TP6zbRCB6h6qmKVx8agLkw==">https://portal.dipusevilla.es/vfirmaAytos/code/TP6zbRCB6h6qmKVx8agLkw==</a>		



<b>JUNTA DE ANDALUCÍA</b>	<b>FORMULARIO DE DATOS PARA SU INCORPORACIÓN AL INVENTARIO ANDALUZ DE INSTALACIONES DEPORTIVAS</b>	<b>ANEXO II</b>
		Rev. 04
	<b>4. DATOS DE LOS ESPACIOS DEPORTIVOS</b>	Hoja 1 de 8

**4.1. ATRIBUTOS GENERALES (a rellenar por cada espacio deportivo)**

<b>1. CLASE DE ESPACIO DEPORTIVO</b>		<b>2. ACTIVIDAD DEPORTIVA PRINCIPAL</b>		<b>3. OTRAS ACTIVIDADES</b>	
<b>ESPACIO CONVENCIONAL</b>		<b>FUTBOL</b>		<b>JUEGOS DE RECREO, BALONMANO</b>	
<b>4. CERRAMIENTO</b> <input checked="" type="checkbox"/> Espacio abierto <input checked="" type="checkbox"/> Aire libre (no dispone de cubierta) <input type="checkbox"/> Cerramiento estacional (temporadas) <input type="checkbox"/> Sólo cubierto (con abertura lateral) <input type="checkbox"/> Recinto cerrado <input type="checkbox"/> Cerrado fijo (cerramiento tradicional) <input type="checkbox"/> Cubierta móvil <input type="checkbox"/> Cerramiento textil		<b>5. ESTADO DE USO</b> <input checked="" type="checkbox"/> En uso <input checked="" type="checkbox"/> Normal <input type="checkbox"/> Estacional <input type="checkbox"/> Fuera de uso <input type="checkbox"/> En construcción <input type="checkbox"/> En remodelación <input type="checkbox"/> Fuera de uso		<b>6. ILUMINACIÓN (USO NOCTURNO)</b> <input type="checkbox"/> Permite el uso <input type="checkbox"/> Permite competición <input type="checkbox"/> Permite entrenamientos <input checked="" type="checkbox"/> No permite el uso nocturno <input checked="" type="checkbox"/> No hay iluminación <input type="checkbox"/> Es parcial o insuficiente	
<b>7. PAVIMENTO</b> (sobre el que se desarrolla la actividad deportiva) <input type="checkbox"/> Natural. <input type="checkbox"/> Madera. <input type="checkbox"/> Hierba artificial. <input type="checkbox"/> Sintéticos. <input type="checkbox"/> Metálicos. <input checked="" type="checkbox"/> Hormigones y aglomerados. Hormigón con tratamiento superficial (Polvo de cuarzo o pintura) <input type="checkbox"/> Baldosas y similar. <input type="checkbox"/> Otros pavimentos.			<b>8. CONSERVACIÓN DEL PAVIMENTO</b> <input checked="" type="checkbox"/> Permite la práctica deportiva <input checked="" type="checkbox"/> Bueno <input type="checkbox"/> Regular <input type="checkbox"/> No permite la práctica deportiva <input type="checkbox"/> Mal estado <input type="checkbox"/> Inservible		
<b>9. AÑO CONSTRUCCIÓN</b> 1979	<b>10. AÑO REMODELACIÓN</b>	<b>11. ALTURA LIBRE</b> metros		<b>14. BAJA</b> <input type="checkbox"/> El espacio deportivo es BAJA      Fecha de baja:	
<b>12. SISTEMA DE CALEFACCIÓN</b> <input type="checkbox"/> Posee sistema de calefacción		<b>13. SISTEMA DE CLIMATIZACIÓN</b> <input type="checkbox"/> Posee sistema de		Motivo:	
<b>15. OBSERVACIONES</b> NECESITA TRATAMIENTO ANTIDESLIZANTE Y TECHADO DADA LA DIFICULTAD DE LA PRACTICA DEPORTIVA EN EPOCAS DE LLUVIAS Y EN VERANO POR LAS ALTAS TEMPERATURAS					

<b>Código Seguro De Verificación:</b>	TP6zbRCB6h6qmKVx8agLkw==	<b>Estado</b>	<b>Fecha y hora</b>	
<b>Firmado Por</b>	Josefa Ganformina Dorantes	Firmado	07/03/2022 10:41:03	
<b>Observaciones</b>	DILIGENCIA. Para hacer constar que este documento ha sido APROBADO INICIALMENTE por el Pleno de este Ayuntamiento, en sesión celebrada el día 23 de febrero de 2022. LA SECRETARIA ACCIDENTAL.	<b>Página</b>	533/2041	
<b>Url De Verificación</b>	<a href="https://portal.dipusevilla.es/vfirmaAytos/code/TP6zbRCB6h6qmKVx8agLkw==">https://portal.dipusevilla.es/vfirmaAytos/code/TP6zbRCB6h6qmKVx8agLkw==</a>			

<b>JUNTA DE ANDALUCÍA</b>	<b>FORMULARIO DE DATOS PARA SU INCORPORACIÓN AL INVENTARIO ANDALUZ DE INSTALACIONES DEPORTIVAS</b>	<b>ANEXO II</b>
		Rev. 04
	<b>4. DATOS DE LOS ESPACIOS DEPORTIVOS</b>	Hoja 2 de 8

#### 4.2. ESPACIOS CONVENCIONALES Y SUS ATRIBUTOS ESPECÍFICOS


<b>1. PISTAS POLIDEPORTIVAS</b>	<input type="checkbox"/> Pista polideportiva de 400 m <sup>2</sup> hasta 800 m <sup>2</sup> de superficie. <input checked="" type="checkbox"/> Pista polideportiva de 800 m <sup>2</sup> hasta 1000 m <sup>2</sup> de superficie. <input type="checkbox"/> Pista polideportiva de 1000 m <sup>2</sup> o mayor superficie.	<b>2. PISTAS ESPECIALIZADAS Y OTRAS PISTAS</b>	<input type="checkbox"/> Pista de tenis (Sup. ≥400 m <sup>2</sup> ) <input type="checkbox"/> Pista de hielo (Sup. ≥400 m <sup>2</sup> ) <input type="checkbox"/> Pista de petanca (Sup. ≥20 m <sup>2</sup> ) <input type="checkbox"/> Otras pistas (Sup. ≥400 m <sup>2</sup> ) <input type="checkbox"/> Otras pistas (Sup. <400 m <sup>2</sup> )	Atributos específicos	Largo (m): 40 Ancho (m): 20 Superficie (m <sup>2</sup> ): 800 Orientación eje longitudinal: NORESTE
<b>1. PISTAS POLIDEPORTIVAS CON FRONTÓN</b>	<input type="checkbox"/> Pista polideportiva de 400 m <sup>2</sup> hasta 800 m <sup>2</sup> con frontón. <input type="checkbox"/> Pista polideportiva de 800 m <sup>2</sup> hasta 1000 m <sup>2</sup> con frontón. <input type="checkbox"/> Pista polideportiva de 800 m <sup>2</sup> o mayor superficie con frontón.	<b>2. FRONTONES Y OTRAS PISTAS DE PARED</b>	<input type="checkbox"/> Frontón (Sup. ≥200 m <sup>2</sup> ) <input type="checkbox"/> Padel (Sup. ≥150 m <sup>2</sup> ) <input type="checkbox"/> Squash (Sup. ≥50 m <sup>2</sup> ) <input type="checkbox"/> Trinquete (Sup. ≥200 m <sup>2</sup> ) <input type="checkbox"/> Otras pistas (Sup. ≥400 m <sup>2</sup> ) <input type="checkbox"/> Otras pistas (Sup. <400 m <sup>2</sup> )	Atributos específicos	Largo (m): Ancho (m): Altura pared (m): Superficie (m <sup>2</sup> ): Número de paredes: Orientación eje longitudinal:
<b>1. CAMPOS POLIDEPORTIVOS</b>	<input type="checkbox"/> Campo polideportivo de 2000 m <sup>2</sup> hasta 4000 m <sup>2</sup> de superficie. <input type="checkbox"/> Campo polideportivo de 4000 m <sup>2</sup> hasta 8000 m <sup>2</sup> de superficie. <input type="checkbox"/> Campo polideportivo de 8000 m <sup>2</sup> o mayor superficie	<b>2. CAMPOS ESPECIALIZADOS Y OTROS CAMPOS</b>	<input type="checkbox"/> Campo de fútbol (sup. mín. 4000 m <sup>2</sup> ) <input type="checkbox"/> Campo de fútbol-7 (sup. mín. 1500 m <sup>2</sup> ) <input type="checkbox"/> Campo de rugby (sup. mín. 4000 m <sup>2</sup> ) <input type="checkbox"/> Campo de hockey (sup. mín. 4000 m <sup>2</sup> ) <input type="checkbox"/> Campo de béisbol (sup. mín. 4000 m <sup>2</sup> ) <input type="checkbox"/> Campo de softbol (sup. mín. 1500 m <sup>2</sup> ) <input type="checkbox"/> Zona de lanzamiento de atletismo (campo interior pista de atletismo, mín. 2000 m <sup>2</sup> ) <input type="checkbox"/> Otros campos (sup. ≥2000 m <sup>2</sup> ) <input type="checkbox"/> Otros campos (sup. <2000 m <sup>2</sup> )	Atributos específicos	Tipo de Césped <input type="checkbox"/> Natural <input type="checkbox"/> Artificial Largo (m): Ancho (m): Superficie (m <sup>2</sup> ): Superficie regable: Orientación eje longitudinal:
<b>1. ESPACIOS LONGITUDINALES DE ATLETISMO</b>	<input type="checkbox"/> Pista de atletismo de 400 m. <input type="checkbox"/> Pista de atletismo de 300 m. <input type="checkbox"/> Pista de atletismo de 200 m. <input type="checkbox"/> Otras pistas atletismo, mín. de 100 m. <input type="checkbox"/> Recta carreras de atletismo (mín. 50m). <input type="checkbox"/> Recta de saltos: longitud, triple y pértiga (mínimo 40 m). <input type="checkbox"/> Zona de salto de altura (mínimo 40 m).	<b>2. OTROS ESPACIOS LONGITUDINALES</b>	<input type="checkbox"/> Velódromo (Sup. <200 m). <input type="checkbox"/> Patinódromo (Sup. <200 m). <input type="checkbox"/> Anillo de hielo (Sup. <200 m). <input type="checkbox"/> Otros espacios longitudinales (Sup. ≥100m).	Atributos específicos	Largo (m): Ancho (m): Superficie (m <sup>2</sup> ): Número de calles: Orientación eje longitudinal:
<b>1. VASOS DEPORTIVOS</b>	<input type="checkbox"/> Vaso deportivo de 25 m. <input type="checkbox"/> Vaso deportivo de 33 m. <input type="checkbox"/> Vaso deportivo de 50 m.	<b>2. OTROS VASOS</b>	<input type="checkbox"/> Vaso de enseñanza. <input type="checkbox"/> Vaso recreativo. <input type="checkbox"/> Vaso hidromasaje. <input type="checkbox"/> Vaso de chapoteo. <input type="checkbox"/> Otros vasos (Sup. ≥50 m <sup>2</sup> ). <input type="checkbox"/> Otros vasos (Sup. <50 m <sup>2</sup> ).	Atributos específicos	Largo (m): Ancho (m): Profundidad máxima (m): Profundidad mínima (m): Pendiente del suelo: Número de calles: Superficie (m <sup>2</sup> ): <b>Rebosadero del vaso:</b> <b>Accesibilidad al vaso:</b> Orientación eje longitudinal: <b>Pavimento recinto vasos:</b> Sistema calentamiento agua: Fuente de energía: Sistema tratamiento agua:
<b>6. SALAS</b> (recinto cerrado sin los requerimientos dimensionales de las pistas, por lo que pueden ser irregulares o incluso tener columnas, etc...)					

<b>Código Seguro De Verificación:</b>	TP6zbRCB6h6qmKVx8agLkw==	<b>Estado</b>	<b>Fecha y hora</b>
<b>Firmado Por</b>	Josefa Ganfornina Dorantes	Firmado	07/03/2022 10:41:03
<b>Observaciones</b>	DILIGENCIA. Para hacer constar que este documento ha sido APROBADO INICIALMENTE por el Pleno de este Ayuntamiento, en sesión celebrada el día 23 de febrero de 2022. LA SECRETARÍA ACCIDENTAL.	<b>Página</b>	534/2041
<b>Url De Verificación</b>	<a href="https://portal.dipusevilla.es/vfirmaAytos/code/TP6zbRCB6h6qmKVx8agLkw==">https://portal.dipusevilla.es/vfirmaAytos/code/TP6zbRCB6h6qmKVx8agLkw==</a>		



<b>JUNTA DE ANDALUCÍA</b>	<b>FORMULARIO DE DATOS PARA SU INCORPORACIÓN AL INVENTARIO ANDALUZ DE INSTALACIONES DEPORTIVAS</b>	<b>ANEXO II</b>
		Rev. 04
	<b>4. DATOS DE LOS ESPACIOS DEPORTIVOS</b>	Hoja 3 de 8


1. SALAS POLIVALENTES	<input type="checkbox"/> Sala polivalente de 100 hasta 200 m <sup>2</sup> <input type="checkbox"/> Sala polivalente de 200 hasta 300 m <sup>2</sup> <input type="checkbox"/> Sala polivalente de 300 a mayor sup.	2. SALAS ESPECIALIZADAS Y OTRAS SALAS	<input type="checkbox"/> Sala equipada. <input type="checkbox"/> Sala de artes marciales. <input type="checkbox"/> Sala de esgrima. <input type="checkbox"/> Sala de tiro con arco. <input type="checkbox"/> Sala de tiro de precisión. <input type="checkbox"/> Sala especializada. <input type="checkbox"/> Otras salas (Sup. <50 m <sup>2</sup> ). <input type="checkbox"/> Otras salas (Sup. ≥ 50 m <sup>2</sup> ).	Atributos específicos	Largo (m): Ancho (m): Superficie (m <sup>2</sup> ): Altura de la sala: Orientación eje longitudinal:
<b>7. OBSERVACIONES</b>					
NECESITA TRATAMIENTO ANTIDESLIZANTE Y TECHADO DADA LA DIFICULTAD DE LA PRACTICA DEPORTIVA EN EPOCAS DE LLUVIAS Y EN VERANO POR LAS ALTAS TEMPERATURAS					

<b>Código Seguro De Verificación:</b>	TP6zbRCB6h6qmKVx8agLkw==	<b>Estado</b>	<b>Fecha y hora</b>	
<b>Firmado Por</b>	Josefa Ganformina Dorantes	Firmado	07/03/2022 10:41:03	
<b>Observaciones</b>	DILIGENCIA. Para hacer constar que este documento ha sido APROBADO INICIALMENTE por el Pleno de este Ayuntamiento, en sesión celebrada el día 23 de febrero de 2022. LA SECRETARIA ACCIDENTAL.	<b>Página</b>	535/2041	
<b>Url De Verificación</b>	<a href="https://portal.dipusevilla.es/vfirmaAytos/code/TP6zbRCB6h6qmKVx8agLkw==">https://portal.dipusevilla.es/vfirmaAytos/code/TP6zbRCB6h6qmKVx8agLkw==</a>			

	<b>FORMULARIO DE DATOS PARA SU INCORPORACIÓN AL INVENTARIO ANDALUZ DE INSTALACIONES DEPORTIVAS</b>	<b>ANEXO II</b>
		Rev. 04
	<b>4. DATOS DE LOS ESPACIOS DEPORTIVOS</b>	Hoja 4 de 8

#### 4.3. ESPACIOS SINGULARES Y SUS ATRIBUTOS ESPECÍFICOS


CAMPO DE JUEGO	<b>1. CAMPO DE GOLF</b> <input type="checkbox"/> Campos de golf (al menos 9 hoyos, de par 3,4 o 5). <input type="checkbox"/> Pitch and putt. <input type="checkbox"/> Campo de golf rústico. <input type="checkbox"/> Otros campos de golf.	<b>ZONA DE PRÁCTICAS</b> <input type="checkbox"/> Campo de prácticas. <input type="checkbox"/> Zona de <i>approach</i> . <input type="checkbox"/> Zona de pateo (patting-green).	Atributos específicos	Número de hoyos Longitud (m) Par del campo Superficie (m <sup>2</sup> ) Superficie Regable (m <sup>2</sup> ):
	<b>2. CIRCUITOS DE MOTOR</b> <input type="checkbox"/> Circuito de velocidad (L ≥ 2000 m) <input type="checkbox"/> Circuito de karts (L ≥ 200 m) <input type="checkbox"/> Circuito de motocross (L ≥ 500 m) <input type="checkbox"/> Otros circuitos de motor		Atributos específicos	Longitud del recorrido (m) Nº curvas derecha e izquierda: / Anchura de la pista (m) Parrilla de salida/nº pilotos /
	<b>3. CIRCUITO DE CARRERA A PIE</b> Circuito de carrera a pie. <input type="checkbox"/>		Atributos específicos	Longitud del recorrido (m) Estaciones de ejercicio.
	<b>4. CIRCUITO DE BICICLETA</b> <input type="checkbox"/> Circuito de bicicleta (circuito cerrado). <input type="checkbox"/> Carril-bici.		Atributos específicos	Longitud del tramo (m) Longitud total (m)
	<b>5. CANAL DE REMO Y PIRAGÜISMO</b> <input type="checkbox"/> Canal aguas tranquilas. <input type="checkbox"/> Canal aguas bravas.		Atributos específicos	Longitud del tramo (m) Profundidad (m) Nº calles Desnivel
	<b>6. ZONAS DE DEPORTE DE INVIERNO</b> <input type="checkbox"/> Trampolín de saltos. <input type="checkbox"/> Pista de esquí. <input type="checkbox"/> Pista de esquí de fondo. <input type="checkbox"/> Parque de snowboard. <input type="checkbox"/> Circuito de fondo y tiro. <input type="checkbox"/> Otras zonas.		Atributos específicos	Altura (m) –solo para trampolín-Desnivel Dificultad –solo para esquí- Longitud (m) <input type="checkbox"/> Nieve artificial Denominación pista
	<b>7. ESPACIOS DE HÍPICA</b> <input type="checkbox"/> Pista de carreras hípicas. <input type="checkbox"/> Pista de concurso. <input type="checkbox"/> Picadero. <input type="checkbox"/> Pista de ensayo. <input type="checkbox"/> Pista de saltos. <input type="checkbox"/> Campo de polo. <input type="checkbox"/> Otras pistas.		Atributos específicos	Longitud (m) Ancho (m) Superficie (m <sup>2</sup> )
	<b>8. ESTRUCTURAS ARTIFICIALES DE ESCALADA</b> Estructuras artificiales construidas para la práctica de deportes de montaña y escalada. Las zonas naturales equipadas para esta actividad se consideran áreas de actividad. <input type="checkbox"/> Muro de escalada. <input type="checkbox"/> Bulder (altura menor a 3 m).		Atributos específicos	Altura máxima (m) Superficie de escalada (m <sup>2</sup> ) <input type="checkbox"/> Presas Material
	<b>9. PISTAS DE MONOPATÍN Y PATÍN LÍNEA</b> <input type="checkbox"/> Pista monopatín y patín en línea. <input type="checkbox"/> Circuito monopatín y patín en línea. <input type="checkbox"/> Campo monopatín y patín en línea (skate park...).		Atributos específicos	Longitud –solo circuitos- <input type="checkbox"/> Estructura en U (half pipe) Superficie (m <sup>2</sup> )
	<b>10. PISTAS DE MODELISMO</b> <input type="checkbox"/> Circuito de automodelismo. <input type="checkbox"/> Campo de aeromodelismo. <input type="checkbox"/> Otras zonas de modalismo.		Atributos específicos	Longitud (m) Diámetro (si es circular): (m) Ancho (m)

<b>Código Seguro De Verificación:</b>	TP6zbrCB6h6qmKVx8agLkw==	<b>Estado</b>	<b>Fecha y hora</b>	
<b>Firmado Por</b>	Josefa Ganfornina Dorantes	Firmado	07/03/2022 10:41:03	
<b>Observaciones</b>	DILIGENCIA. Para hacer constar que este documento ha sido APROBADO INICIALMENTE por el Pleno de este Ayuntamiento, en sesión celebrada el día 23 de febrero de 2022. LA SECRETARÍA ACCIDENTAL.	<b>Página</b>	536/2041	
<b>Url De Verificación</b>	<a href="https://portal.dipusevilla.es/vfirmaAytos/code/TP6zbrCB6h6qmKVx8agLkw==">https://portal.dipusevilla.es/vfirmaAytos/code/TP6zbrCB6h6qmKVx8agLkw==</a>			



<b>JUNTA DE ANDALUCÍA</b>	<b>FORMULARIO DE DATOS PARA SU INCORPORACIÓN AL INVENTARIO ANDALUZ DE INSTALACIONES DEPORTIVAS</b>	<b>ANEXO II</b>
		Rev. 04
	<b>4. DATOS DE LOS ESPACIOS DEPORTIVOS</b>	Hoja 5 de 8

<b>11. CAMPOS DE TIRO</b> <input type="checkbox"/> Campo de tiro vuelo. <input type="checkbox"/> Campo de tiro de precisión. <input type="checkbox"/> Campo de tiro al plato. <input type="checkbox"/> Campo de tiro con arco. <input type="checkbox"/> Otros campos de tiro.	Atributos específicos	Longitud (m) Superficie (m²) Nº de puestos
<b>12. ZONAS DE JUEGOS POPULARES O/Y TRADICIONALES</b> <input type="checkbox"/> Pista calva. <input type="checkbox"/> Pista de tanga. <input type="checkbox"/> Pista de lanzamiento de barra castellana. <input type="checkbox"/> Pista de lanzamiento de barra aragonesa. <input type="checkbox"/> Corro de lucha. <input type="checkbox"/> Carril de Bolos Huertanos. <input type="checkbox"/> Campo de bolos Cartagenero. <input type="checkbox"/> Bolera. <input type="checkbox"/> Campo de billar romano. <input type="checkbox"/> Campo de llave (chave). <input type="checkbox"/> Otras zonas de juegos populares. Indicar:	Atributos específicos	Largo (m) Ancho (m) Superficie (m²) Diámetro (en el caso de que sean circulares) (m)
<b>13. OTROS ESPACIOS SINGULARES</b> <input type="checkbox"/> Campo de minigolf. <input type="checkbox"/> Pista de bowling. <input type="checkbox"/> Campo de casting. <input type="checkbox"/> Remo en banco fijo (con balsa). <input type="checkbox"/> Otros espacios singulares. Indicar:	Atributos específicos	Superficie (m²) Nº de puestos
<b>14. OBSERVACIONES</b>		


<b>Código Seguro De Verificación:</b>	TP6zbRCB6h6qmKVx8agLkw==	<b>Estado</b>	<b>Fecha y hora</b>	
<b>Firmado Por</b>	Josefa Ganformina Dorantes	Firmado	07/03/2022 10:41:03	
<b>Observaciones</b>	DILIGENCIA. Para hacer constar que este documento ha sido APROBADO INICIALMENTE por el Pleno de este Ayuntamiento, en sesión celebrada el día 23 de febrero de 2022. LA SECRETARIA ACCIDENTAL.	<b>Página</b>	537/2041	
<b>Url De Verificación</b>	<a href="https://portal.dipusevilla.es/vfirmaAytos/code/TP6zbRCB6h6qmKVx8agLkw==">https://portal.dipusevilla.es/vfirmaAytos/code/TP6zbRCB6h6qmKVx8agLkw==</a>			

<b>JUNTA DE ANDALUCÍA</b>	<b>FORMULARIO DE DATOS PARA SU INCORPORACIÓN AL INVENTARIO ANDALUZ DE INSTALACIONES DEPORTIVAS</b>	<b>ANEXO II</b>
		Rev. 04
	<b>4. DATOS DE LOS ESPACIOS DEPORTIVOS</b>	Hoja 6 de 8

#### 4.4. ÁREAS DE ACTIVIDAD Y SUS ATRIBUTOS ESPECÍFICOS

##### 4.4.1. ÁREAS TERRESTRES

<b>1. ESCALADA</b> <input type="checkbox"/> Zona de escalada	Atributos específicos	Desnivel (altura en metros): Número de vías: <input type="checkbox"/> Señalización <input type="checkbox"/> Equipadas
<b>2. VÍAS FERRATAS</b> (recorrido por espacios rocosos con elementos de progresión) <input type="checkbox"/> Vía ferrata	Atributos específicos	Desnivel (m) <input type="checkbox"/> Señalización <input type="checkbox"/> Equipadas
<b>3. RUTA ECUESTRE</b> <input type="checkbox"/> Ruta ecuestre	Atributos específicos	Longitud (m) <input type="checkbox"/> Señalización
<b>4. CAMPO DE RECORRIDO DE TIRO Y DE CAZA</b> (cotos de caza) <input type="checkbox"/> Campo de tiro y caza	Atributos específicos	Superficie (m <sup>2</sup> )
<b>5. CAVIDADES</b> <input type="checkbox"/> Simas <input type="checkbox"/> Cuevas	Atributos específicos	Desnivel <input type="checkbox"/> Turísticas Longitud (m) <input type="checkbox"/> Mapa topográfico <input type="checkbox"/> Tramos subacuáticos
<b>6. VÍAS VERDES Y CAMINOS NATURALES</b> <input type="checkbox"/> Vía verde <input type="checkbox"/> Camino de siga <input type="checkbox"/> Otros caminos naturales (históricos, cañadas, rural, etc...)	Atributos específicos	Longitud del tramo principal (m) <input type="checkbox"/> Señalización
<b>7. SENDEROS</b> (GR, PR, locales, urbanos, etc...) <ul style="list-style-type: none"> <li><input type="checkbox"/> Gran recorrido (GR)</li> <li><input type="checkbox"/> Pequeño recorrido (PR)</li> <li><input type="checkbox"/> Sendero Local (SL)</li> <li><input type="checkbox"/> Sendero Urbano (SU)</li> </ul>	Atributos específicos	Longitud del tramo municipal (m)
<b>8. ACTIVIDAD FÍSICO-DEPORTIVA EN PLAYAS Y RÍOS</b> <input type="checkbox"/> Playas naturales <input type="checkbox"/> Playas artificiales <input type="checkbox"/> Ríos y lagos	Atributos específicos	<input type="checkbox"/> Límite de la zona de baño recomendada <input type="checkbox"/> Equipamientos para juegos deportivos <input type="checkbox"/> Zona delimitada de varada
<b>9. ITINERARIOS DE BICICLETAS DE MONTAÑA</b> <input type="checkbox"/> Itinerario de bicicleta de montaña	Atributos específicos	Longitud (m) <input type="checkbox"/> Señalización
<b>10. OTRAS ÁREAS TERRESTRES</b> <input type="checkbox"/> Otras áreas terrestres	Atributos específicos	Denominación

<b>Código Seguro De Verificación:</b>	TP6zbRCB6h6qmKVx8agLkw==	<b>Estado</b>	<b>Fecha y hora</b>	
<b>Firmado Por</b>	Josefa Ganformina Dorantes	Firmado	07/03/2022 10:41:03	
<b>Observaciones</b>	DILIGENCIA. Para hacer constar que este documento ha sido APROBADO INICIALMENTE por el Pleno de este Ayuntamiento, en sesión celebrada el día 23 de febrero de 2022. LA SECRETARÍA ACCIDENTAL.	<b>Página</b>	538/2041	
<b>Url De Verificación</b>	<a href="https://portal.dipusevilla.es/vfirmaAytos/code/TP6zbRCB6h6qmKVx8agLkw==">https://portal.dipusevilla.es/vfirmaAytos/code/TP6zbRCB6h6qmKVx8agLkw==</a>			

<b>JUNTA DE ANDALUCÍA</b>	<b>FORMULARIO DE DATOS PARA SU INCORPORACIÓN AL INVENTARIO ANDALUZ DE INSTALACIONES DEPORTIVAS</b>	<b>ANEXO II</b>
		Rev. 04
	<b>4. DATOS DE LOS ESPACIOS DEPORTIVOS</b>	Hoja 7 de 8

#### 4.4.2. ÁREAS AÉREAS

<b>1. VUELOS</b> <input type="checkbox"/> Zona de vuelo a motor <input type="checkbox"/> Zona de vuelo aerostático <input type="checkbox"/> Zona de vuelo sin motor	Atributos específicos	Coord. despegue <input type="checkbox"/> Rampa despegue Coord. aterrizaje Sup. aterrizaje (m <sup>2</sup> ) Longitud máx. (m) <input type="checkbox"/> Señalización
<b>2. PARACAIDISMO</b> <input type="checkbox"/> Zona de paracaidismo	Atributos específicos	<input type="checkbox"/> Señalización Sup. aterrizaje (m <sup>2</sup> )
<b>3. COLOMBÓDROMO</b> <input type="checkbox"/> Campo de entrenamiento	Atributos específicos	Radio (m) <input type="checkbox"/> Sistemas audiovisuales
<b>4. OTRAS ÁREAS AÉREAS</b> <input type="checkbox"/> Otras áreas aéreas	Atributos específicos	Denominación

<b>Código Seguro De Verificación:</b>	TP6zbRCB6h6qmKVx8agLkw==	<b>Estado</b>	<b>Fecha y hora</b>
<b>Firmado Por</b>	Josefa Ganformina Dorantes	Firmado	07/03/2022 10:41:03
<b>Observaciones</b>	DILIGENCIA. Para hacer constar que este documento ha sido APROBADO INICIALMENTE por el Pleno de este Ayuntamiento, en sesión celebrada el día 23 de febrero de 2022. LA SECRETARIA ACCIDENTAL.	<b>Página</b>	539/2041
<b>Url De Verificación</b>	<a href="https://portal.dipusevilla.es/vfirmaAytos/code/TP6zbRCB6h6qmKVx8agLkw==">https://portal.dipusevilla.es/vfirmaAytos/code/TP6zbRCB6h6qmKVx8agLkw==</a>		



<b>JUNTA DE ANDALUCÍA</b>	<b>FORMULARIO DE DATOS PARA SU INCORPORACIÓN AL INVENTARIO ANDALUZ DE INSTALACIONES DEPORTIVAS</b>	<b>ANEXO II</b>
		Rev. 04
	<b>4. DATOS DE LOS ESPACIOS DEPORTIVOS</b>	Hoja 8 de 8

#### 4.4.3. AREAS ACUÁTICAS

<b>1. VELA</b> <input type="checkbox"/> Zona acuática de vela	Atributos específicos	<input type="checkbox"/> Señalización
<b>2. BARRANCOS</b> <input type="checkbox"/> Itinerario en barranco	Atributos específicos	Denominación <input type="checkbox"/> Rápeles Desnivel (m) <input type="checkbox"/> Señalización Longitud (m) <input type="checkbox"/> Sifones <input type="checkbox"/> Caudal permanente de agua <input type="checkbox"/> Equipadas
<b>3. ACTIVIDADES A MOTOR</b> <input type="checkbox"/> Zona acuática de actividades a motor	Atributos específicos	<input type="checkbox"/> Señalización
<b>4. ACTIVIDAD SUBACUÁTICA</b> (se pueden desarrollar en lagos, presas, embalses, ríos y mar) <input type="checkbox"/> Zona de pesca submarina <input type="checkbox"/> Zona de inmersión <input type="checkbox"/> Otras zonas de actividades subacuáticas	Atributos específicos	<input type="checkbox"/> Señalización
<b>5. SURF</b> <input type="checkbox"/> Zona de surf	Atributos específicos	<input type="checkbox"/> Señalización
<b>6. ESQUÍ ACUÁTICO</b> <input type="checkbox"/> Zona de esquí acuático	Atributos específicos	<input type="checkbox"/> Señalización Longitud (m)
<b>7. REMO Y PIRAGÜISMO</b> <input type="checkbox"/> Remo en aguas tranquilas <input type="checkbox"/> Piragüismo en aguas tranquilas <input type="checkbox"/> Piragüismo en aguas bravas	Atributos específicos	<input type="checkbox"/> Señalización Longitud (m)
<b>8. OTRAS ÁREAS ACUÁTICAS</b> <input type="checkbox"/> Otras áreas acuáticas	Atributos específicos	Denominación

#### 4.4.4. OBSERVACIONES

--


<b>Código Seguro De Verificación:</b>	TP6zbRCB6h6qmKVx8agLkw==	<b>Estado</b>	Fecha y hora
<b>Firmado Por</b>	Josefa Ganformina Dorantes	Firmado	07/03/2022 10:41:03
<b>Observaciones</b>	DILIGENCIA. Para hacer constar que este documento ha sido APROBADO INICIALMENTE por el Pleno de este Ayuntamiento, en sesión celebrada el día 23 de febrero de 2022. LA SECRETARIA ACCIDENTAL.	<b>Página</b>	540/2041
<b>Url De Verificación</b>	<a href="https://portal.dipusevilla.es/vfirmaAytos/code/TP6zbRCB6h6qmKVx8agLkw==">https://portal.dipusevilla.es/vfirmaAytos/code/TP6zbRCB6h6qmKVx8agLkw==</a>		



<b>JUNTA DE ANDALUCÍA</b>	<b>FORMULARIO DE DATOS PARA SU INCORPORACIÓN AL INVENTARIO ANDALUZ DE INSTALACIONES DEPORTIVAS</b>	<b>ANEXO II</b>
		Rev. 04
	<b>4. DATOS DE LOS ESPACIOS DEPORTIVOS</b>	Hoja 1 de 8

**4.1. ATRIBUTOS GENERALES (a rellenar por cada espacio deportivo)**

<b>1. CLASE DE ESPACIO DEPORTIVO</b>  <b>ESPACIO CONVENCIONAL</b>		<b>2. ACTIVIDAD DEPORTIVA PRINCIPAL</b>  <b>BALONCESTO</b>		<b>3. OTRAS ACTIVIDADES</b>  <b>JUEGOS DE RECREO, BAILES, TEATRO</b>	
<b>4. CERRAMIENTO</b> <input checked="" type="checkbox"/> Espacio abierto <input checked="" type="checkbox"/> Aire libre (no dispone de cubierta) <input type="checkbox"/> Cerramiento estacional (temporadas) <input type="checkbox"/> Sólo cubierto (con abertura lateral) <input type="checkbox"/> Recinto cerrado <input type="checkbox"/> Cerrado fijo (cerramiento tradicional) <input type="checkbox"/> Cubierta móvil <input type="checkbox"/> Cerramiento textil		<b>5. ESTADO DE USO</b> <input checked="" type="checkbox"/> En uso <input checked="" type="checkbox"/> Normal <input type="checkbox"/> Estacional <input type="checkbox"/> Fuera de uso <input type="checkbox"/> En construcción <input type="checkbox"/> En remodelación <input type="checkbox"/> Fuera de uso		<b>6. ILUMINACIÓN (USO NOCTURNO)</b> <input type="checkbox"/> Permite el uso <input type="checkbox"/> Permite competición <input type="checkbox"/> Permite entrenamientos <input checked="" type="checkbox"/> No permite el uso nocturno <input checked="" type="checkbox"/> No hay iluminación <input type="checkbox"/> Es parcial o insuficiente	
<b>7. PAVIMENTO</b> (sobre el que se desarrolla la actividad deportiva) <input type="checkbox"/> Natural. <input type="checkbox"/> Madera. <input type="checkbox"/> Hierba artificial. <input type="checkbox"/> Sintéticos. <input type="checkbox"/> Metálicos. <input checked="" type="checkbox"/> Hormigones y aglomerados. Hormigón con tratamiento superficial (Polvo de cuarzo o pintura) <input type="checkbox"/> Baldosas y similar. <input type="checkbox"/> Otros pavimentos.			<b>8. CONSERVACIÓN DEL PAVIMENTO</b> <input checked="" type="checkbox"/> Permite la práctica deportiva <input checked="" type="checkbox"/> Bueno <input type="checkbox"/> Regular <input type="checkbox"/> No permite la práctica deportiva <input type="checkbox"/> Mal estado <input type="checkbox"/> Inservible		
<b>9. AÑO CONSTRUCCIÓN</b> 1979	<b>10. AÑO REMODELACIÓN</b>	<b>11. ALTURA LIBRE</b> metros		<b>14. BAJA</b> <input type="checkbox"/> El espacio deportivo es BAJA      Fecha de baja:	
<b>12. SISTEMA DE CALEFACCIÓN</b> <input type="checkbox"/> Posee sistema de calefacción		<b>13. SISTEMA DE CLIMATIZACIÓN</b> <input type="checkbox"/> Posee sistema de		Motivo:	
<b>15. OBSERVACIONES</b> NECESITA TRATAMIENTO ANTIDESLIZANTE Y TECHADO DADA LA DIFICULTAD DE LA PRACTICA DEPORTIVA EN EPOCAS DE LLUVIAS Y EN VERANO POR LAS ALTAS TEMPERATURAS					

<b>Código Seguro De Verificación:</b>	TP6zbRCB6h6qmKVx8agLkw==	<b>Estado</b>	<b>Fecha y hora</b>	
<b>Firmado Por</b>	Josefa Ganformina Dorantes	Firmado	07/03/2022 10:41:03	
<b>Observaciones</b>	DILIGENCIA. Para hacer constar que este documento ha sido APROBADO INICIALMENTE por el Pleno de este Ayuntamiento, en sesión celebrada el día 23 de febrero de 2022. LA SECRETARIA ACCIDENTAL.	<b>Página</b>	541/2041	
<b>Url De Verificación</b>	https://portal.dipusevilla.es/vfirmaAytos/code/TP6zbRCB6h6qmKVx8agLkw==			

<b>JUNTA DE ANDALUCÍA</b>	<b>FORMULARIO DE DATOS PARA SU INCORPORACIÓN AL INVENTARIO ANDALUZ DE INSTALACIONES DEPORTIVAS</b>	<b>ANEXO II</b>
		Rev. 04
	<b>4. DATOS DE LOS ESPACIOS DEPORTIVOS</b>	Hoja 2 de 8

#### 4.2. ESPACIOS CONVENCIONALES Y SUS ATRIBUTOS ESPECÍFICOS


<b>1. PISTAS</b> (normalmente no exceden los 1500 m <sup>2</sup> de superficie)				
<b>1. PISTAS POLIDEPORTIVAS</b>	<input checked="" type="checkbox"/> Pista polideportiva de 400 m <sup>2</sup> hasta 800 m <sup>2</sup> de superficie. <input type="checkbox"/> Pista polideportiva de 800 m <sup>2</sup> hasta 1000 m <sup>2</sup> de superficie. <input type="checkbox"/> Pista polideportiva de 1000 m <sup>2</sup> o mayor superficie.	<b>2. PISTAS ESPECIALIZADAS Y OTRAS PISTAS</b>	<input type="checkbox"/> Pista de tenis (Sup. ≥400 m <sup>2</sup> ) <input type="checkbox"/> Pista de hielo (Sup. ≥400 m <sup>2</sup> ) <input type="checkbox"/> Pista de petanca (Sup. ≥20 m <sup>2</sup> ) <input type="checkbox"/> Otras pistas (Sup. ≥400 m <sup>2</sup> ) <input type="checkbox"/> Otras pistas (Sup. <400 m <sup>2</sup> )	Atributos específicos Largo (m): 28 Ancho (m): 20 Superficie (m <sup>2</sup> ): 560 Orientación eje longitudinal: NORESTE
<b>2. PISTAS CON PARED</b> (disponen de una o varias paredes de altura igual o superior a 2 m y que se utilizan para el desarrollo de la actividad)				
<b>1. PISTAS POLIDEPORTIVAS CON FRONTÓN</b>	<input type="checkbox"/> Pista polideportiva de 400 m <sup>2</sup> hasta 800 m <sup>2</sup> con frontón. <input type="checkbox"/> Pista polideportiva de 800 m <sup>2</sup> hasta 1000 m <sup>2</sup> con frontón. <input type="checkbox"/> Pista polideportiva de 800 m <sup>2</sup> o mayor superficie con frontón.	<b>2. FRONTONES Y OTRAS PISTAS DE PARED</b>	<input type="checkbox"/> Frontón (Sup. ≥200 m <sup>2</sup> ) <input type="checkbox"/> Padel (Sup. ≥150 m <sup>2</sup> ) <input type="checkbox"/> Squash (Sup. ≥50 m <sup>2</sup> ) <input type="checkbox"/> Trinquete (Sup. ≥200 m <sup>2</sup> ) <input type="checkbox"/> Otras pistas (Sup. ≥400 m <sup>2</sup> ) <input type="checkbox"/> Otras pistas (Sup. <400 m <sup>2</sup> )	Atributos específicos Largo (m): Ancho (m): Altura pared (m): Superficie (m <sup>2</sup> ): Número de paredes: Orientación eje longitudinal:
<b>3. CAMPOS</b> (normalmente la superficie supera los 1500 m <sup>2</sup> )				
<b>1. CAMPOS POLIDEPORTIVOS</b>	<input type="checkbox"/> Campo polideportivo de 2000 m <sup>2</sup> hasta 4000 m <sup>2</sup> de superficie. <input type="checkbox"/> Campo polideportivo de 4000 m <sup>2</sup> hasta 8000 m <sup>2</sup> de superficie. <input type="checkbox"/> Campo polideportivo de 8000 m <sup>2</sup> o mayor superficie	<b>2. CAMPOS ESPECIALIZADOS Y OTROS CAMPOS</b>	<input type="checkbox"/> Campo de fútbol (sup. mín. 4000 m <sup>2</sup> ) <input type="checkbox"/> Campo de fútbol-7 (sup. mín. 1500 m <sup>2</sup> ) <input type="checkbox"/> Campo de rugby (sup. mín. 4000 m <sup>2</sup> ) <input type="checkbox"/> Campo de hockey (sup. mín. 4000 m <sup>2</sup> ) <input type="checkbox"/> Campo de béisbol (sup. mín. 4000 m <sup>2</sup> ) <input type="checkbox"/> Campo de softbol (sup. mín. 1500 m <sup>2</sup> ) <input type="checkbox"/> Zona de lanzamiento de atletismo (campo interior pista de atletismo, mín. 2000 m <sup>2</sup> ) <input type="checkbox"/> Otros campos (sup. ≥2000 m <sup>2</sup> ) <input type="checkbox"/> Otros campos (sup. <2000 m <sup>2</sup> )	Atributos específicos Tipo de Césped <input type="checkbox"/> Natural <input type="checkbox"/> Artificial Largo (m): Ancho (m): Superficie (m <sup>2</sup> ): Superficie regable: Orientación eje longitudinal:
<b>4. ESPACIOS LONGITUDINALES</b> (la longitud predomina sobre el ancho)				
<b>1. ESPACIOS LONGITUDINALES DE ATLETISMO</b>	<input type="checkbox"/> Pista de atletismo de 400 m. <input type="checkbox"/> Pista de atletismo de 300 m. <input type="checkbox"/> Pista de atletismo de 200 m. <input type="checkbox"/> Otras pistas atletismo, mín. de 100 m. <input type="checkbox"/> Recta carreras de atletismo (mín. 50m). <input type="checkbox"/> Recta de saltos: longitud, triple y pértiga (mínimo 40 m). <input type="checkbox"/> Zona de salto de altura (mínimo 40 m).	<b>2. OTROS ESPACIOS LONGITUDINALES</b>	<input type="checkbox"/> Velódromo (Sup. <200 m). <input type="checkbox"/> Patinódromo (Sup. <200 m). <input type="checkbox"/> Anillo de hielo (Sup. <200 m). <input type="checkbox"/> Otros espacios longitudinales (Sup. ≥100m).	Atributos específicos Largo (m): Ancho (m): Superficie (m <sup>2</sup> ): Número de calles: Orientación eje longitudinal:
<b>5. VASOS DE PISCINA</b>				
<b>1. VASOS DEPORTIVOS</b>	<input type="checkbox"/> Vaso deportivo de 25 m. <input type="checkbox"/> Vaso deportivo de 33 m. <input type="checkbox"/> Vaso deportivo de 50 m.	<b>2. OTROS VASOS</b>	<input type="checkbox"/> Vaso de enseñanza. <input type="checkbox"/> Vaso recreativo. <input type="checkbox"/> Vaso hidromasaje. <input type="checkbox"/> Vaso de chapoteo. <input type="checkbox"/> Otros vasos (Sup. ≥50 m <sup>2</sup> ). <input type="checkbox"/> Otros vasos (Sup. <50 m <sup>2</sup> ).	Atributos específicos Largo (m): Ancho (m): Profundidad máxima (m): Profundidad mínima (m): Pendiente del suelo: Número de calles: Superficie (m <sup>2</sup> ): Rebosadero del vaso: Accesibilidad al vaso: Orientación eje longitudinal: Pavimento recinto vasos: Sistema calentamiento agua: Fuente de energía: Sistema tratamiento agua:
<b>6. SALAS</b> (recinto cerrado sin los requerimientos dimensionales de las pistas, por lo que pueden ser irregulares o incluso tener columnas, etc...)				

<b>Código Seguro De Verificación:</b>	TP6zbRCB6h6qmKVx8agLkw==	<b>Estado</b>	<b>Fecha y hora</b>
<b>Firmado Por</b>	Josefa Ganformina Dorantes	Firmado	07/03/2022 10:41:03
<b>Observaciones</b>	DILIGENCIA. Para hacer constar que este documento ha sido APROBADO INICIALMENTE por el Pleno de este Ayuntamiento, en sesión celebrada el día 23 de febrero de 2022. LA SECRETARÍA ACCIDENTAL.	<b>Página</b>	542/2041
<b>Url De Verificación</b>	<a href="https://portal.dipusevilla.es/vfirmaAytos/code/TP6zbRCB6h6qmKVx8agLkw==">https://portal.dipusevilla.es/vfirmaAytos/code/TP6zbRCB6h6qmKVx8agLkw==</a>		



<b>JUNTA DE ANDALUCIA</b>	<b>FORMULARIO DE DATOS PARA SU INCORPORACIÓN AL INVENTARIO ANDALUZ DE INSTALACIONES DEPORTIVAS</b>	<b>ANEXO II</b>
		Rev. 04
	<b>4. DATOS DE LOS ESPACIOS DEPORTIVOS</b>	Hoja 3 de 8


1.SALAS POLIVALENTES	<input type="checkbox"/> Sala polivalente de 100 hasta 200 m <sup>2</sup> <input type="checkbox"/> Sala polivalente de 200 hasta 300 m <sup>2</sup> <input type="checkbox"/> Sala polivalente de 300 a mayor sup.	2.SALAS ESPECIALIZADAS Y OTRAS SALAS	<input type="checkbox"/> Sala equipada. <input type="checkbox"/> Sala de artes marciales. <input type="checkbox"/> Sala de esgrima. <input type="checkbox"/> Sala de tiro con arco. <input type="checkbox"/> Sala de tiro de precisión. <input type="checkbox"/> Sala especializada. <input type="checkbox"/> Otras salas (Sup. <50 m <sup>2</sup> ). <input type="checkbox"/> Otras salas (Sup. ≥ 50 m <sup>2</sup> ).	Atributos específicos	Largo (m): Ancho (m): Superficie (m <sup>2</sup> ): Altura de la sala: Orientación eje longitudinal:
<b>7. OBSERVACIONES</b>					
NECESITA TRATAMIENTO ANTIDESLIZANTE Y TECHADO DADA LA DIFICULTAD DE LA PRACTICA DEPORTIVA EN EPOCAS DE LLUVIAS Y EN VERANO POR LAS ALTAS TEMPERATURAS					

<b>Código Seguro De Verificación:</b>	TP6zbRCB6h6qmKVx8agLkw==	<b>Estado</b>	<b>Fecha y hora</b>	
<b>Firmado Por</b>	Josefa Ganformina Dorantes	Firmado	07/03/2022 10:41:03	
<b>Observaciones</b>	DILIGENCIA. Para hacer constar que este documento ha sido APROBADO INICIALMENTE por el Pleno de este Ayuntamiento, en sesión celebrada el día 23 de febrero de 2022. LA SECRETARIA ACCIDENTAL.	<b>Página</b>	543/2041	
<b>Url De Verificación</b>	<a href="https://portal.dipusevilla.es/vfirmaAytos/code/TP6zbRCB6h6qmKVx8agLkw==">https://portal.dipusevilla.es/vfirmaAytos/code/TP6zbRCB6h6qmKVx8agLkw==</a>			

<b>JUNTA DE ANDALUCÍA</b>	<b>FORMULARIO DE DATOS PARA SU INCORPORACIÓN AL INVENTARIO ANDALUZ DE INSTALACIONES DEPORTIVAS</b>	<b>ANEXO II</b>
		Rev. 04
	<b>4. DATOS DE LOS ESPACIOS DEPORTIVOS</b>	Hoja 4 de 8

#### 4.3. ESPACIOS SINGULARES Y SUS ATRIBUTOS ESPECÍFICOS


CAMPO DE JUEGO	<b>1. CAMPO DE GOLF</b> <input type="checkbox"/> Campos de golf (al menos 9 hoyos, de par 3,4 o 5). <input type="checkbox"/> Pitch and putt. <input type="checkbox"/> Campo de golf rústico. <input type="checkbox"/> Otros campos de golf.	<b>ZONA DE PRÁCTICAS</b> <input type="checkbox"/> Campo de prácticas. <input type="checkbox"/> Zona de <i>approach</i> . <input type="checkbox"/> Zona de pateo (patting-green).	Atributos específicos	Número de hoyos Longitud (m) Par del campo Superficie (m <sup>2</sup> ) Superficie Regable (m <sup>2</sup> ):
	<b>2. CIRCUITOS DE MOTOR</b> <input type="checkbox"/> Circuito de velocidad (L ≥ 2000 m) <input type="checkbox"/> Circuito de karts (L ≥ 200 m) <input type="checkbox"/> Circuito de motocross (L ≥ 500 m) <input type="checkbox"/> Otros circuitos de motor		Atributos específicos	Longitud del recorrido (m) Nº curvas derecha e izquierda: / Anchura de la pista (m) Parrilla de salida/nº pilotos /
	<b>3. CIRCUITO DE CARRERA A PIE</b> Circuito de carrera a pie. <input type="checkbox"/>		Atributos específicos	Longitud del recorrido (m) Estaciones de ejercicio.
	<b>4. CIRCUITO DE BICICLETA</b> <input type="checkbox"/> Circuito de bicicleta (circuito cerrado). <input type="checkbox"/> Carril-bici.		Atributos específicos	Longitud del tramo (m) Longitud total (m)
	<b>5. CANAL DE REMO Y PIRAGÜISMO</b> <input type="checkbox"/> Canal aguas tranquilas. <input type="checkbox"/> Canal aguas bravas.		Atributos específicos	Longitud del tramo (m) Profundidad (m) Nº calles Desnivel
	<b>6. ZONAS DE DEPORTE DE INVIERNO</b> <input type="checkbox"/> Trampolín de saltos. <input type="checkbox"/> Pista de esquí. <input type="checkbox"/> Pista de esquí de fondo. <input type="checkbox"/> Parque de snowboard. <input type="checkbox"/> Circuito de fondo y tiro. <input type="checkbox"/> Otras zonas.		Atributos específicos	Altura (m) –solo para trampolín-Desnivel <b>Dificultad –solo para esquí-</b> Longitud (m) <input type="checkbox"/> Nieve artificial Denominación pista
	<b>7. ESPACIOS DE HÍPICA</b> <input type="checkbox"/> Pista de carreras hípicas. <input type="checkbox"/> Pista de concurso. <input type="checkbox"/> Picadero. <input type="checkbox"/> Pista de ensayo. <input type="checkbox"/> Pista de saltos. <input type="checkbox"/> Campo de polo. <input type="checkbox"/> Otras pistas.		Atributos específicos	Longitud (m) Ancho (m) Superficie (m <sup>2</sup> )
	<b>8. ESTRUCTURAS ARTIFICIALES DE ESCALADA</b> Estructuras artificiales construidas para la práctica de deportes de montaña y escalada. Las zonas naturales equipadas para esta actividad se consideran áreas de actividad. <input type="checkbox"/> Muro de escalada. <input type="checkbox"/> Bulder (altura menor a 3 m).		Atributos específicos	Altura máxima (m) Superficie de escalada (m <sup>2</sup> ) <input type="checkbox"/> Presas Material
	<b>9. PISTAS DE MONOPATÍN Y PATÍN LÍNEA</b> <input type="checkbox"/> Pista monopatín y patín en línea. <input type="checkbox"/> Circuito monopatín y patín en línea. <input type="checkbox"/> Campo monopatín y patín en línea (skate park...).		Atributos específicos	Longitud –solo circuitos- <input type="checkbox"/> Estructura en U (half pipe) Superficie (m <sup>2</sup> )
	<b>10. PISTAS DE MODELISMO</b> <input type="checkbox"/> Circuito de automodelismo. <input type="checkbox"/> Campo de aeromodelismo. <input type="checkbox"/> Otras zonas de modalismo.		Atributos específicos	Longitud (m) Diámetro (si es circular): (m) Ancho (m)

Código Seguro De Verificación:	TP6zbrCB6h6qmKVx8agLkw==	Estado	Fecha y hora	
Firmado Por	Josefa Ganfornina Dorantes	Firmado	07/03/2022 10:41:03	
Observaciones	DILIGENCIA. Para hacer constar que este documento ha sido APROBADO INICIALMENTE por el Pleno de este Ayuntamiento, en sesión celebrada el día 23 de febrero de 2022. LA SECRETARÍA ACCIDENTAL.	Página	544/2041	
Url De Verificación	<a href="https://portal.dipusevilla.es/vfirmaAytos/code/TP6zbrCB6h6qmKVx8agLkw==">https://portal.dipusevilla.es/vfirmaAytos/code/TP6zbrCB6h6qmKVx8agLkw==</a>			



<b>JUNTA DE ANDALUCÍA</b>	<b>FORMULARIO DE DATOS PARA SU INCORPORACIÓN AL INVENTARIO ANDALUZ DE INSTALACIONES DEPORTIVAS</b>	<b>ANEXO II</b>
		Rev. 04
	<b>4. DATOS DE LOS ESPACIOS DEPORTIVOS</b>	Hoja 5 de 8

<b>11. CAMPOS DE TIRO</b> <input type="checkbox"/> Campo de tiro vuelo. <input type="checkbox"/> Campo de tiro de precisión. <input type="checkbox"/> Campo de tiro al plato. <input type="checkbox"/> Campo de tiro con arco. <input type="checkbox"/> Otros campos de tiro.	Atributos específicos	Longitud (m) Superficie (m <sup>2</sup> ) Nº de puestos
<b>12. ZONAS DE JUEGOS POPULARES O/Y TRADICIONALES</b> <input type="checkbox"/> Pista calva. <input type="checkbox"/> Pista de tanga. <input type="checkbox"/> Pista de lanzamiento de barra castellana. <input type="checkbox"/> Pista de lanzamiento de barra aragonesa. <input type="checkbox"/> Corro de lucha. <input type="checkbox"/> Carril de Bolos Huertanos. <input type="checkbox"/> Campo de bolos Cartagenero. <input type="checkbox"/> Bolera. <input type="checkbox"/> Campo de billar romano. <input type="checkbox"/> Campo de llave (chave). <input type="checkbox"/> Otras zonas de juegos populares. Indicar:	Atributos específicos	Largo (m) Ancho (m) Superficie (m <sup>2</sup> ) Diámetro (en el caso de que sean circulares) (m)
<b>13. OTROS ESPACIOS SINGULARES</b> <input type="checkbox"/> Campo de minigolf. <input type="checkbox"/> Pista de bowling. <input type="checkbox"/> Campo de casting. <input type="checkbox"/> Remo en banco fijo (con balsa). <input type="checkbox"/> Otros espacios singulares. Indicar:	Atributos específicos	Superficie (m <sup>2</sup> ) Nº de puestos
<b>14. OBSERVACIONES</b>		


<b>Código Seguro De Verificación:</b>	TP6zbRCB6h6qmKVx8agLkw==	<b>Estado</b>	<b>Fecha y hora</b>	
<b>Firmado Por</b>	Josefa Ganformina Dorantes	Firmado	07/03/2022 10:41:03	
<b>Observaciones</b>	DILIGENCIA. Para hacer constar que este documento ha sido APROBADO INICIALMENTE por el Pleno de este Ayuntamiento, en sesión celebrada el día 23 de febrero de 2022. LA SECRETARIA ACCIDENTAL.	<b>Página</b>	545/2041	
<b>Url De Verificación</b>	<a href="https://portal.dipusevilla.es/vfirmaAytos/code/TP6zbRCB6h6qmKVx8agLkw==">https://portal.dipusevilla.es/vfirmaAytos/code/TP6zbRCB6h6qmKVx8agLkw==</a>			

<b>JUNTA DE ANDALUCÍA</b>	<b>FORMULARIO DE DATOS PARA SU INCORPORACIÓN AL INVENTARIO ANDALUZ DE INSTALACIONES DEPORTIVAS</b>	<b>ANEXO II</b>
		Rev. 04
	<b>4. DATOS DE LOS ESPACIOS DEPORTIVOS</b>	Hoja 6 de 8

#### 4.4. ÁREAS DE ACTIVIDAD Y SUS ATRIBUTOS ESPECÍFICOS

##### 4.4.1. ÁREAS TERRESTRES

<b>1. ESCALADA</b> <input type="checkbox"/> Zona de escalada	Atributos específicos	Desnivel (altura en metros): Número de vías: <input type="checkbox"/> Señalización <input type="checkbox"/> Equipadas
<b>2. VÍAS FERRATAS</b> (recorrido por espacios rocosos con elementos de progresión) <input type="checkbox"/> Vía ferrata	Atributos específicos	Desnivel (m) <input type="checkbox"/> Señalización <input type="checkbox"/> Equipadas
<b>3. RUTA ECUESTRE</b> <input type="checkbox"/> Ruta ecuestre	Atributos específicos	Longitud (m) <input type="checkbox"/> Señalización
<b>4. CAMPO DE RECORRIDO DE TIRO Y DE CAZA</b> (cotos de caza) <input type="checkbox"/> Campo de tiro y caza	Atributos específicos	Superficie (m <sup>2</sup> )
<b>5. CAVIDADES</b> <input type="checkbox"/> Simas <input type="checkbox"/> Cuevas	Atributos específicos	Desnivel <input type="checkbox"/> Turísticas Longitud (m) <input type="checkbox"/> Mapa topográfico <input type="checkbox"/> Tramos subacuáticos
<b>6. VÍAS VERDES Y CAMINOS NATURALES</b> <input type="checkbox"/> Vía verde <input type="checkbox"/> Camino de siga <input type="checkbox"/> Otros caminos naturales (históricos, cañadas, rural, etc...)	Atributos específicos	Longitud del tramo principal (m) <input type="checkbox"/> Señalización
<b>7. SENDEROS</b> (GR, PR, locales, urbanos, etc...) <ul style="list-style-type: none"> <li><input type="checkbox"/> Gran recorrido (GR)</li> <li><input type="checkbox"/> Pequeño recorrido (PR)</li> <li><input type="checkbox"/> Sendero Local (SL)</li> <li><input type="checkbox"/> Sendero Urbano (SU)</li> </ul>	Atributos específicos	Longitud del tramo municipal (m)
<b>8. ACTIVIDAD FÍSICO-DEPORTIVA EN PLAYAS Y RÍOS</b> <input type="checkbox"/> Playas naturales <input type="checkbox"/> Playas artificiales <input type="checkbox"/> Ríos y lagos	Atributos específicos	<input type="checkbox"/> Límite de la zona de baño recomendada <input type="checkbox"/> Equipamientos para juegos deportivos <input type="checkbox"/> Zona delimitada de varada
<b>9. ITINERARIOS DE BICICLETAS DE MONTAÑA</b> <input type="checkbox"/> Itinerario de bicicleta de montaña	Atributos específicos	Longitud (m) <input type="checkbox"/> Señalización
<b>10. OTRAS ÁREAS TERRESTRES</b> <input type="checkbox"/> Otras áreas terrestres	Atributos específicos	Denominación

<b>Código Seguro De Verificación:</b>	TP6zbRCB6h6qmKVx8agLkw==	<b>Estado</b>	<b>Fecha y hora</b>	
<b>Firmado Por</b>	Josefa Ganformina Dorantes	Firmado	07/03/2022 10:41:03	
<b>Observaciones</b>	DILIGENCIA. Para hacer constar que este documento ha sido APROBADO INICIALMENTE por el Pleno de este Ayuntamiento, en sesión celebrada el día 23 de febrero de 2022. LA SECRETARÍA ACCIDENTAL.	<b>Página</b>	546/2041	
<b>Url De Verificación</b>	<a href="https://portal.dipusevilla.es/vfirmaAytos/code/TP6zbRCB6h6qmKVx8agLkw==">https://portal.dipusevilla.es/vfirmaAytos/code/TP6zbRCB6h6qmKVx8agLkw==</a>			

<b>JUNTA DE ANDALUCÍA</b>	<b>FORMULARIO DE DATOS PARA SU INCORPORACIÓN AL INVENTARIO ANDALUZ DE INSTALACIONES DEPORTIVAS</b>	<b>ANEXO II</b>
		Rev. 04
	<b>4. DATOS DE LOS ESPACIOS DEPORTIVOS</b>	Hoja 7 de 8

#### 4.4.2. ÁREAS AÉREAS

<b>1. VUELOS</b> <input type="checkbox"/> Zona de vuelo a motor <input type="checkbox"/> Zona de vuelo aerostático <input type="checkbox"/> Zona de vuelo sin motor	Atributos específicos	Coord. despegue <input type="checkbox"/> Rampa despegue Coord. aterrizaje Sup. aterrizaje (m <sup>2</sup> ) Longitud máx. (m) <input type="checkbox"/> Señalización
<b>2. PARACAIDISMO</b> <input type="checkbox"/> Zona de paracaidismo	Atributos específicos	<input type="checkbox"/> Señalización Sup. aterrizaje (m <sup>2</sup> )
<b>3. COLOMBÓDROMO</b> <input type="checkbox"/> Campo de entrenamiento	Atributos específicos	Radio (m) <input type="checkbox"/> Sistemas audiovisuales
<b>4. OTRAS ÁREAS AÉREAS</b> <input type="checkbox"/> Otras áreas aéreas	Atributos específicos	Denominación

<b>Código Seguro De Verificación:</b>	TP6zbRCB6h6qmKVx8agLkw==	<b>Estado</b>	<b>Fecha y hora</b>
<b>Firmado Por</b>	Josefa Ganformina Dorantes	Firmado	07/03/2022 10:41:03
<b>Observaciones</b>	DILIGENCIA. Para hacer constar que este documento ha sido APROBADO INICIALMENTE por el Pleno de este Ayuntamiento, en sesión celebrada el día 23 de febrero de 2022. LA SECRETARIA ACCIDENTAL.	<b>Página</b>	547/2041
<b>Url De Verificación</b>	<a href="https://portal.dipusevilla.es/vfirmaAytos/code/TP6zbRCB6h6qmKVx8agLkw==">https://portal.dipusevilla.es/vfirmaAytos/code/TP6zbRCB6h6qmKVx8agLkw==</a>		



<b>JUNTA DE ANDALUCÍA</b>	<b>FORMULARIO DE DATOS PARA SU INCORPORACIÓN AL INVENTARIO ANDALUZ DE INSTALACIONES DEPORTIVAS</b>	<b>ANEXO II</b>
		Rev. 04
	<b>4. DATOS DE LOS ESPACIOS DEPORTIVOS</b>	Hoja 8 de 8

#### 4.4.3. AREAS ACUÁTICAS

<b>1. VELA</b> <input type="checkbox"/> Zona acuática de vela	Atributos específicos	<input type="checkbox"/> Señalización
<b>2. BARRANCOS</b> <input type="checkbox"/> Itinerario en barranco	Atributos específicos	Denominación <input type="checkbox"/> Rápeles Desnivel (m) <input type="checkbox"/> Señalización Longitud (m) <input type="checkbox"/> Sifones <input type="checkbox"/> Caudal permanente de agua <input type="checkbox"/> Equipadas
<b>3. ACTIVIDADES A MOTOR</b> <input type="checkbox"/> Zona acuática de actividades a motor	Atributos específicos	<input type="checkbox"/> Señalización
<b>4. ACTIVIDAD SUBACUÁTICA</b> (se pueden desarrollar en lagos, presas, embalses, ríos y mar) <input type="checkbox"/> Zona de pesca submarina <input type="checkbox"/> Zona de inmersión <input type="checkbox"/> Otras zonas de actividades subacuáticas	Atributos específicos	<input type="checkbox"/> Señalización
<b>5. SURF</b> <input type="checkbox"/> Zona de surf	Atributos específicos	<input type="checkbox"/> Señalización
<b>6. ESQUÍ ACUÁTICO</b> <input type="checkbox"/> Zona de esquí acuático	Atributos específicos	<input type="checkbox"/> Señalización Longitud (m)
<b>7. REMO Y PIRAGÜISMO</b> <input type="checkbox"/> Remo en aguas tranquilas <input type="checkbox"/> Piragüismo en aguas tranquilas <input type="checkbox"/> Piragüismo en aguas bravas	Atributos específicos	<input type="checkbox"/> Señalización Longitud (m)
<b>8. OTRAS ÁREAS ACUÁTICAS</b> <input type="checkbox"/> Otras áreas acuáticas	Atributos específicos	Denominación

#### 4.4.4. OBSERVACIONES

--


<b>Código Seguro De Verificación:</b>	TP6zbRCB6h6qmKVx8agLkw==	<b>Estado</b>	Fecha y hora
<b>Firmado Por</b>	Josefa Ganformina Dorantes	Firmado	07/03/2022 10:41:03
<b>Observaciones</b>	DILIGENCIA. Para hacer constar que este documento ha sido APROBADO INICIALMENTE por el Pleno de este Ayuntamiento, en sesión celebrada el día 23 de febrero de 2022. LA SECRETARIA ACCIDENTAL.	<b>Página</b>	548/2041
<b>Url De Verificación</b>	<a href="https://portal.dipusevilla.es/vfirmaAytos/code/TP6zbRCB6h6qmKVx8agLkw==">https://portal.dipusevilla.es/vfirmaAytos/code/TP6zbRCB6h6qmKVx8agLkw==</a>		



<b>JUNTA DE ANDALUCÍA</b>	<b>FORMULARIO DE DATOS PARA SU INCORPORACIÓN AL INVENTARIO ANDALUZ DE INSTALACIONES DEPORTIVAS</b>	<b>ANEXO II</b>
		Rev. 04
	<b>4. DATOS DE LOS ESPACIOS DEPORTIVOS</b>	Hoja 1 de 8

**4.1. ATRIBUTOS GENERALES (a rellenar por cada espacio deportivo)**

<b>1. CLASE DE ESPACIO DEPORTIVO</b>  <b>ESPACIO CONVENCIONAL</b>		<b>2. ACTIVIDAD DEPORTIVA PRINCIPAL</b>  EXPRESION CORPORAL		<b>3. OTRAS ACTIVIDADES</b>  BAILES TEATRO	
<b>4. CERRAMIENTO</b> <input type="checkbox"/> Espacio abierto <input type="checkbox"/> Aire libre (no dispone de cubierta) <input type="checkbox"/> Cerramiento estacional (temporadas) <input type="checkbox"/> Sólo cubierto (con abertura lateral) <input checked="" type="checkbox"/> Recinto cerrado <input checked="" type="checkbox"/> Cerrado fijo (cerramiento tradicional) <input type="checkbox"/> Cubierta móvil <input type="checkbox"/> Cerramiento textil		<b>5. ESTADO DE USO</b> <input checked="" type="checkbox"/> En uso <input type="checkbox"/> Normal <input checked="" type="checkbox"/> Estacional <input type="checkbox"/> Fuera de uso <input type="checkbox"/> En construcción <input type="checkbox"/> En remodelación <input type="checkbox"/> Fuera de uso		<b>6. ILUMINACIÓN (USO NOCTURNO)</b> <input checked="" type="checkbox"/> Permite el uso <input type="checkbox"/> Permite competición <input checked="" type="checkbox"/> Permite entrenamientos <input type="checkbox"/> No permite el uso nocturno <input type="checkbox"/> No hay iluminación <input type="checkbox"/> Es parcial o insuficiente	
<b>7. PAVIMENTO</b> (sobre el que se desarrolla la actividad deportiva) <input type="checkbox"/> Natural. <input type="checkbox"/> Madera. <input type="checkbox"/> Hierba artificial. <input type="checkbox"/> Sintéticos. <input type="checkbox"/> Metálicos. <input type="checkbox"/> Hormigones y aglomerados. <input checked="" type="checkbox"/> Baldosas y similar. Otros. Indicar nombre: Granito <input type="checkbox"/> Otros pavimentos.			<b>8. CONSERVACIÓN DEL PAVIMENTO</b> <input checked="" type="checkbox"/> Permite la práctica deportiva <input checked="" type="checkbox"/> Bueno <input type="checkbox"/> Regular <input type="checkbox"/> No permite la práctica deportiva <input type="checkbox"/> Mal estado <input type="checkbox"/> Inservible		
<b>9. AÑO CONSTRUCCIÓN</b> 1979	<b>10. AÑO REMODELACIÓN</b>	<b>11. ALTURA LIBRE</b> metros	<b>14. BAJA</b> <input type="checkbox"/> El espacio deportivo es BAJA      Fecha de baja:		
<b>12. SISTEMA DE CALEFACCIÓN</b> <input checked="" type="checkbox"/> Posee sistema de calefacción		<b>13. SISTEMA DE CLIMATIZACIÓN</b> <input type="checkbox"/> Posee sistema de		Motivo:	
<b>15. OBSERVACIONES</b>  NECESITA REMODELACION (ESCENARIO, ILUMINACIÓN, CLIMATIZACION, VENTANAS Y PINTURA EN GENERAL)					

<b>Código Seguro De Verificación:</b>	TP6zbRCB6h6qmKVx8agLkw==	<b>Estado</b>	<b>Fecha y hora</b>	
<b>Firmado Por</b>	Josefa Ganfornina Dorantes	Firmado	07/03/2022 10:41:03	
<b>Observaciones</b>	DILIGENCIA. Para hacer constar que este documento ha sido APROBADO INICIALMENTE por el Pleno de este Ayuntamiento, en sesión celebrada el día 23 de febrero de 2022. LA SECRETARIA ACCIDENTAL.	<b>Página</b>	549/2041	
<b>Url De Verificación</b>	<a href="https://portal.dipusevilla.es/vfirmaAytos/code/TP6zbRCB6h6qmKVx8agLkw==">https://portal.dipusevilla.es/vfirmaAytos/code/TP6zbRCB6h6qmKVx8agLkw==</a>			

<b>JUNTA DE ANDALUCÍA</b>	<b>FORMULARIO DE DATOS PARA SU INCORPORACIÓN AL INVENTARIO ANDALUZ DE INSTALACIONES DEPORTIVAS</b>	<b>ANEXO II</b>
		Rev. 04
	<b>4. DATOS DE LOS ESPACIOS DEPORTIVOS</b>	Hoja 2 de 8

#### 4.2. ESPACIOS CONVENCIONALES Y SUS ATRIBUTOS ESPECÍFICOS


<b>1. PISTAS POLIDEPORTIVAS</b>	<input type="checkbox"/> Pista polideportiva de 400 m <sup>2</sup> hasta 800 m <sup>2</sup> de superficie. <input type="checkbox"/> Pista polideportiva de 800 m <sup>2</sup> hasta 1000 m <sup>2</sup> de superficie. <input type="checkbox"/> Pista polideportiva de 1000 m <sup>2</sup> o mayor superficie.	<b>2. PISTAS ESPECIALIZADAS Y OTRAS PISTAS</b>	<input type="checkbox"/> Pista de tenis (Sup. ≥400 m <sup>2</sup> ) <input type="checkbox"/> Pista de hielo (Sup. ≥400 m <sup>2</sup> ) <input type="checkbox"/> Pista de petanca (Sup. ≥20 m <sup>2</sup> ) <input type="checkbox"/> Otras pistas (Sup. ≥400 m <sup>2</sup> ) <input type="checkbox"/> Otras pistas (Sup. <400 m <sup>2</sup> )	Atributos específicos	Largo (m): Ancho (m): Superficie (m <sup>2</sup> ): Orientación eje longitudinal:
<b>1. PISTAS POLIDEPORTIVAS CON FRONTÓN</b>	<input type="checkbox"/> Pista polideportiva de 400 m <sup>2</sup> hasta 800 m <sup>2</sup> con frontón. <input type="checkbox"/> Pista polideportiva de 800 m <sup>2</sup> hasta 1000 m <sup>2</sup> con frontón. <input type="checkbox"/> Pista polideportiva de 800 m <sup>2</sup> o mayor superficie con frontón.	<b>2. FRONTONES Y OTRAS PISTAS DE PARED</b>	<input type="checkbox"/> Frontón (Sup. ≥200 m <sup>2</sup> ) <input type="checkbox"/> Padel (Sup. ≥150 m <sup>2</sup> ) <input type="checkbox"/> Squash (Sup. ≥50 m <sup>2</sup> ) <input type="checkbox"/> Trinquete (Sup. ≥200 m <sup>2</sup> ) <input type="checkbox"/> Otras pistas (Sup. ≥400 m <sup>2</sup> ) <input type="checkbox"/> Otras pistas (Sup. <400 m <sup>2</sup> )	Atributos específicos	Largo (m): Ancho (m): Altura pared (m): Superficie (m <sup>2</sup> ): Número de paredes: Orientación eje longitudinal:
<b>1. CAMPOS POLIDEPORTIVOS</b>	<input type="checkbox"/> Campo polideportivo de 2000 m <sup>2</sup> hasta 4000 m <sup>2</sup> de superficie. <input type="checkbox"/> Campo polideportivo de 4000 m <sup>2</sup> hasta 8000 m <sup>2</sup> de superficie. <input type="checkbox"/> Campo polideportivo de 8000 m <sup>2</sup> o mayor superficie	<b>2. CAMPOS ESPECIALIZADOS Y OTROS CAMPOS</b>	<input type="checkbox"/> Campo de fútbol (sup. mín. 4000 m <sup>2</sup> ) <input type="checkbox"/> Campo de fútbol-7 (sup. mín. 1500 m <sup>2</sup> ) <input type="checkbox"/> Campo de rugby (sup. mín. 4000 m <sup>2</sup> ) <input type="checkbox"/> Campo de hockey (sup. mín. 4000 m <sup>2</sup> ) <input type="checkbox"/> Campo de béisbol (sup. mín. 4000 m <sup>2</sup> ) <input type="checkbox"/> Campo de softbol (sup. mín. 1500 m <sup>2</sup> ) <input type="checkbox"/> Zona de lanzamiento de atletismo (campo interior pista de atletismo, mín. 2000 m <sup>2</sup> ) <input type="checkbox"/> Otros campos (sup. ≥2000 m <sup>2</sup> ) <input type="checkbox"/> Otros campos (sup. <2000 m <sup>2</sup> )	Atributos específicos	Tipo de Césped <input type="checkbox"/> Natural <input type="checkbox"/> Artificial Largo (m): Ancho (m): Superficie (m <sup>2</sup> ): Superficie regable: Orientación eje longitudinal:
<b>1. ESPACIOS LONGITUDINALES DE ATLETISMO</b>	<input type="checkbox"/> Pista de atletismo de 400 m. <input type="checkbox"/> Pista de atletismo de 300 m. <input type="checkbox"/> Pista de atletismo de 200 m. <input type="checkbox"/> Otras pistas atletismo, mín. de 100 m. <input type="checkbox"/> Recta carreras de atletismo (mín. 50m). <input type="checkbox"/> Recta de saltos: longitud, triple y pértiga (mínimo 40 m). <input type="checkbox"/> Zona de salto de altura (mínimo 40 m).	<b>2. OTROS ESPACIOS LONGITUDINALES</b>	<input type="checkbox"/> Velódromo (Sup. <200 m). <input type="checkbox"/> Patinódromo (Sup. <200 m). <input type="checkbox"/> Anillo de hielo (Sup. <200 m). <input type="checkbox"/> Otros espacios longitudinales (Sup. ≥100m).	Atributos específicos	Largo (m): Ancho (m): Superficie (m <sup>2</sup> ): Número de calles: Orientación eje longitudinal:
<b>1. VASOS DEPORTIVOS</b>	<input type="checkbox"/> Vaso deportivo de 25 m. <input type="checkbox"/> Vaso deportivo de 33 m. <input type="checkbox"/> Vaso deportivo de 50 m.	<b>2. OTROS VASOS</b>	<input type="checkbox"/> Vaso de enseñanza. <input type="checkbox"/> Vaso recreativo. <input type="checkbox"/> Vaso hidromasaje. <input type="checkbox"/> Vaso de chapoteo. <input type="checkbox"/> Otros vasos (Sup. ≥50 m <sup>2</sup> ). <input type="checkbox"/> Otros vasos (Sup. <50 m <sup>2</sup> ).	Atributos específicos	Largo (m): Ancho (m): Profundidad máxima (m): Profundidad mínima (m): Pendiente del suelo: Número de calles: Superficie (m <sup>2</sup> ): <b>Rebosadero del vaso:</b> <b>Accesibilidad al vaso:</b> Orientación eje longitudinal: <b>Pavimento recinto vasos:</b> Sistema calentamiento agua: Fuente de energía: Sistema tratamiento agua:
<b>6. SALAS</b> (recinto cerrado sin los requerimientos dimensionales de las pistas, por lo que pueden ser irregulares o incluso tener columnas, etc...)					

<b>Código Seguro De Verificación:</b>	TP6zbRCB6h6qmKVx8agLkw==	<b>Estado</b>	<b>Fecha y hora</b>
<b>Firmado Por</b>	Josefa Ganfornina Dorantes	Firmado	07/03/2022 10:41:03
<b>Observaciones</b>	DILIGENCIA. Para hacer constar que este documento ha sido APROBADO INICIALMENTE por el Pleno de este Ayuntamiento, en sesión celebrada el día 23 de febrero de 2022. LA SECRETARÍA ACCIDENTAL.	<b>Página</b>	550/2041
<b>Url De Verificación</b>	<a href="https://portal.dipusevilla.es/vfirmaAytos/code/TP6zbRCB6h6qmKVx8agLkw==">https://portal.dipusevilla.es/vfirmaAytos/code/TP6zbRCB6h6qmKVx8agLkw==</a>		



<b>JUNTA DE ANDALUCIA</b>	<b>FORMULARIO DE DATOS PARA SU INCORPORACIÓN AL INVENTARIO ANDALUZ DE INSTALACIONES DEPORTIVAS</b>	<b>ANEXO II</b>
		Rev. 04
	<b>4. DATOS DE LOS ESPACIOS DEPORTIVOS</b>	Hoja 3 de 8


1.SALAS POLIVALENTES	<input checked="" type="checkbox"/> Sala polivalente de 100 hasta 200 m <sup>2</sup> <input type="checkbox"/> Sala polivalente de 200 hasta 300 m <sup>2</sup> <input type="checkbox"/> Sala polivalente de 300 a mayor sup.	2.SALAS ESPECIALIZADAS Y OTRAS SALAS	<input type="checkbox"/> Sala equipada. <input type="checkbox"/> Sala de artes marciales. <input type="checkbox"/> Sala de esgrima. <input type="checkbox"/> Sala de tiro con arco. <input type="checkbox"/> Sala de tiro de precisión. <input type="checkbox"/> Sala especializada. <input type="checkbox"/> Otras salas (Sup. <50 m <sup>2</sup> ). <input type="checkbox"/> Otras salas (Sup. ≥ 50 m <sup>2</sup> ).	Atributos específicos	Largo (m): 15 Ancho (m): 12 Superficie (m <sup>2</sup> ): 180 Altura de la sala: 2.8 Orientación eje longitudinal: NOROESTE
<b>7. OBSERVACIONES</b>					
NECESITA REMODELACION (ESCENARIO, ILUMINACIÓN, CLIMATIZACION, VENTANAS Y PINTURA EN GENERAL)					

<b>Código Seguro De Verificación:</b>	TP6zbRCB6h6qmKVx8agLkw==	<b>Estado</b>	<b>Fecha y hora</b>	
<b>Firmado Por</b>	Josefa Ganformina Dorantes	Firmado	07/03/2022 10:41:03	
<b>Observaciones</b>	DILIGENCIA. Para hacer constar que este documento ha sido APROBADO INICIALMENTE por el Pleno de este Ayuntamiento, en sesión celebrada el día 23 de febrero de 2022. LA SECRETARIA ACCIDENTAL.	<b>Página</b>	551/2041	
<b>Url De Verificación</b>	<a href="https://portal.dipusevilla.es/vfirmaAytos/code/TP6zbRCB6h6qmKVx8agLkw==">https://portal.dipusevilla.es/vfirmaAytos/code/TP6zbRCB6h6qmKVx8agLkw==</a>			

<b>JUNTA DE ANDALUCÍA</b>	<b>FORMULARIO DE DATOS PARA SU INCORPORACIÓN AL INVENTARIO ANDALUZ DE INSTALACIONES DEPORTIVAS</b>	<b>ANEXO II</b>
		Rev. 04
	<b>4. DATOS DE LOS ESPACIOS DEPORTIVOS</b>	Hoja 4 de 8

#### 4.3. ESPACIOS SINGULARES Y SUS ATRIBUTOS ESPECÍFICOS


<b>CAMPO DE JUEGO</b>	<input type="checkbox"/> Campos de golf (al menos 9 hoyos, de par 3,4 o 5). <input type="checkbox"/> Pitch and putt. <input type="checkbox"/> Campo de golf rústico. <input type="checkbox"/> Otros campos de golf.	<b>ZONA DE PRÁCTICAS</b>	<input type="checkbox"/> Campo de prácticas. <input type="checkbox"/> Zona de <i>approach</i> . <input type="checkbox"/> Zona de pateo (patting-green).	<b>Atributos específicos</b>	Número de hoyos Longitud (m) Par del campo Superficie (m <sup>2</sup> ) Superficie Regable (m <sup>2</sup> ):
	<b>2. CIRCUITOS DE MOTOR</b> <input type="checkbox"/> Circuito de velocidad (L ≥ 2000 m) <input type="checkbox"/> Circuito de karts (L ≥ 200 m) <input type="checkbox"/> Circuito de motocross (L ≥ 500 m) <input type="checkbox"/> Otros circuitos de motor			<b>Atributos específicos</b>	Longitud del recorrido (m) Nº curvas derecha e izquierda: / Anchura de la pista (m) Parrilla de salida/nº pilotos /
	<b>3. CIRCUITO DE CARRERA A PIE</b> Circuito de carrera a pie. <input type="checkbox"/>			<b>Atributos específicos</b>	Longitud del recorrido (m) Estaciones de ejercicio.
	<b>4. CIRCUITO DE BICICLETA</b> <input type="checkbox"/> Circuito de bicicleta (circuito cerrado). <input type="checkbox"/> Carril-bici.			<b>Atributos específicos</b>	Longitud del tramo (m) Longitud total (m)
	<b>5. CANAL DE REMO Y PIRAGÜISMO</b> <input type="checkbox"/> Canal aguas tranquilas. <input type="checkbox"/> Canal aguas bravas.			<b>Atributos específicos</b>	Longitud del tramo (m) Profundidad (m) Nº calles Desnivel
	<b>6. ZONAS DE DEPORTE DE INVIERNO</b> <input type="checkbox"/> Trampolín de saltos. <input type="checkbox"/> Pista de esquí. <input type="checkbox"/> Pista de esquí de fondo. <input type="checkbox"/> Parque de snowboard. <input type="checkbox"/> Circuito de fondo y tiro. <input type="checkbox"/> Otras zonas.			<b>Atributos específicos</b>	Altura (m) –solo para trampolín-Desnivel Dificultad –solo para esquí- Longitud (m) <input type="checkbox"/> Nieve artificial Denominación pista
	<b>7. ESPACIOS DE HÍPICA</b> <input type="checkbox"/> Pista de carreras hípicas. <input type="checkbox"/> Pista de concurso. <input type="checkbox"/> Picadero. <input type="checkbox"/> Pista de ensayo. <input type="checkbox"/> Pista de saltos. <input type="checkbox"/> Campo de polo. <input type="checkbox"/> Otras pistas.			<b>Atributos específicos</b>	Longitud (m) Ancho (m) Superficie (m <sup>2</sup> )
	<b>8. ESTRUCTURAS ARTIFICIALES DE ESCALADA</b> Estructuras artificiales construidas para la práctica de deportes de montaña y escalada. Las zonas naturales equipadas para esta actividad se consideran áreas de actividad. <input type="checkbox"/> Muro de escalada. <input type="checkbox"/> Bulder (altura menor a 3 m).			<b>Atributos específicos</b>	Altura máxima (m) Superficie de escalada (m <sup>2</sup> ) <input type="checkbox"/> Presas Material
	<b>9. PISTAS DE MONOPATÍN Y PATÍN LÍNEA</b> <input type="checkbox"/> Pista monopatín y patín en línea. <input type="checkbox"/> Circuito monopatín y patín en línea. <input type="checkbox"/> Campo monopatín y patín en línea (skate park...).			<b>Atributos específicos</b>	Longitud –solo circuitos- <input type="checkbox"/> Estructura en U (half pipe) Superficie (m <sup>2</sup> )
	<b>10. PISTAS DE MODELISMO</b> <input type="checkbox"/> Circuito de automodelismo. <input type="checkbox"/> Campo de aeromodelismo. <input type="checkbox"/> Otras zonas de modalismo.			<b>Atributos específicos</b>	Longitud (m) Diámetro (si es circular): (m) Ancho (m)

<b>Código Seguro De Verificación:</b>	TP6zbrCB6h6qmKVx8agLkw==	<b>Estado</b>	<b>Fecha y hora</b>	
<b>Firmado Por</b>	Josefa Ganfornina Dorantes	Firmado	07/03/2022 10:41:03	
<b>Observaciones</b>	DILIGENCIA. Para hacer constar que este documento ha sido APROBADO INICIALMENTE por el Pleno de este Ayuntamiento, en sesión celebrada el día 23 de febrero de 2022. LA SECRETARIA ACCIDENTAL.	<b>Página</b>	552/2041	
<b>Url De Verificación</b>	<a href="https://portal.dipusevilla.es/vfirmaAytos/code/TP6zbrCB6h6qmKVx8agLkw==">https://portal.dipusevilla.es/vfirmaAytos/code/TP6zbrCB6h6qmKVx8agLkw==</a>			



<b>JUNTA DE ANDALUCÍA</b>	<b>FORMULARIO DE DATOS PARA SU INCORPORACIÓN AL INVENTARIO ANDALUZ DE INSTALACIONES DEPORTIVAS</b>	<b>ANEXO II</b>
		Rev. 04
	<b>4. DATOS DE LOS ESPACIOS DEPORTIVOS</b>	Hoja 5 de 8

<b>11. CAMPOS DE TIRO</b> <input type="checkbox"/> Campo de tiro vuelo. <input type="checkbox"/> Campo de tiro de precisión. <input type="checkbox"/> Campo de tiro al plato. <input type="checkbox"/> Campo de tiro con arco. <input type="checkbox"/> Otros campos de tiro.	Atributos específicos	Longitud (m) Superficie (m²) Nº de puestos
<b>12. ZONAS DE JUEGOS POPULARES O/Y TRADICIONALES</b> <input type="checkbox"/> Pista calva. <input type="checkbox"/> Pista de tanga. <input type="checkbox"/> Pista de lanzamiento de barra castellana. <input type="checkbox"/> Pista de lanzamiento de barra aragonesa. <input type="checkbox"/> Corro de lucha. <input type="checkbox"/> Carril de Bolos Huertanos. <input type="checkbox"/> Campo de bolos Cartagenero. <input type="checkbox"/> Bolera. <input type="checkbox"/> Campo de billar romano. <input type="checkbox"/> Campo de llave (chave). <input type="checkbox"/> Otras zonas de juegos populares. Indicar:	Atributos específicos	Largo (m) Ancho (m) Superficie (m²) Diámetro (en el caso de que sean circulares) (m)
<b>13. OTROS ESPACIOS SINGULARES</b> <input type="checkbox"/> Campo de minigolf. <input type="checkbox"/> Pista de bowling. <input type="checkbox"/> Campo de casting. <input type="checkbox"/> Remo en banco fijo (con balsa). <input type="checkbox"/> Otros espacios singulares. Indicar:	Atributos específicos	Superficie (m²) Nº de puestos
<b>14. OBSERVACIONES</b>		


<b>Código Seguro De Verificación:</b>	TP6zbRCB6h6qmKVx8agLkw==	<b>Estado</b>	<b>Fecha y hora</b>	
<b>Firmado Por</b>	Josefa Ganformina Dorantes	Firmado	07/03/2022 10:41:03	
<b>Observaciones</b>	DILIGENCIA. Para hacer constar que este documento ha sido APROBADO INICIALMENTE por el Pleno de este Ayuntamiento, en sesión celebrada el día 23 de febrero de 2022. LA SECRETARIA ACCIDENTAL.	<b>Página</b>	553/2041	
<b>Url De Verificación</b>	<a href="https://portal.dipusevilla.es/vfirmaAytos/code/TP6zbRCB6h6qmKVx8agLkw==">https://portal.dipusevilla.es/vfirmaAytos/code/TP6zbRCB6h6qmKVx8agLkw==</a>			

<b>JUNTA DE ANDALUCÍA</b>	<b>FORMULARIO DE DATOS PARA SU INCORPORACIÓN AL INVENTARIO ANDALUZ DE INSTALACIONES DEPORTIVAS</b>	<b>ANEXO II</b>
		Rev. 04
	<b>4. DATOS DE LOS ESPACIOS DEPORTIVOS</b>	Hoja 6 de 8

#### 4.4. ÁREAS DE ACTIVIDAD Y SUS ATRIBUTOS ESPECÍFICOS

##### 4.4.1. ÁREAS TERRESTRES


<b>1. ESCALADA</b> <input type="checkbox"/> Zona de escalada	Atributos específicos	Desnivel (altura en metros): Número de vías: <input type="checkbox"/> Señalización <input type="checkbox"/> Equipadas
<b>2. VÍAS FERRATAS</b> (recorrido por espacios rocosos con elementos de progresión) <input type="checkbox"/> Vía ferrata	Atributos específicos	Desnivel (m) <input type="checkbox"/> Señalización <input type="checkbox"/> Equipadas
<b>3. RUTA ECUESTRE</b> <input type="checkbox"/> Ruta ecuestre	Atributos específicos	Longitud (m) <input type="checkbox"/> Señalización
<b>4. CAMPO DE RECORRIDO DE TIRO Y DE CAZA</b> (cotos de caza) <input type="checkbox"/> Campo de tiro y caza	Atributos específicos	Superficie (m <sup>2</sup> )
<b>5. CAVIDADES</b> <input type="checkbox"/> Simas <input type="checkbox"/> Cuevas	Atributos específicos	Desnivel <input type="checkbox"/> Turísticas Longitud (m) <input type="checkbox"/> Mapa topográfico <input type="checkbox"/> Tramos subacuáticos
<b>6. VÍAS VERDES Y CAMINOS NATURALES</b> <input type="checkbox"/> Vía verde <input type="checkbox"/> Camino de siga <input type="checkbox"/> Otros caminos naturales (históricos, cañadas, rural, etc...)	Atributos específicos	Longitud del tramo principal (m) <input type="checkbox"/> Señalización
<b>7. SENDEROS</b> (GR, PR, locales, urbanos, etc...) <input type="checkbox"/> Gran recorrido (GR) <input type="checkbox"/> Pequeño recorrido (PR) <input type="checkbox"/> Sendero Local (SL) <input type="checkbox"/> Sendero Urbano (SU)	Atributos específicos	Longitud del tramo municipal (m)
<b>8. ACTIVIDAD FÍSICO-DEPORTIVA EN PLAYAS Y RÍOS</b> <input type="checkbox"/> Playas naturales <input type="checkbox"/> Playas artificiales <input type="checkbox"/> Ríos y lagos	Atributos específicos	<input type="checkbox"/> Límite de la zona de baño recomendada <input type="checkbox"/> Equipamientos para juegos deportivos <input type="checkbox"/> Zona delimitada de varada
<b>9. ITINERARIOS DE BICICLETAS DE MONTAÑA</b> <input type="checkbox"/> Itinerario de bicicleta de montaña	Atributos específicos	Longitud (m) <input type="checkbox"/> Señalización
<b>10. OTRAS ÁREAS TERRESTRES</b> <input type="checkbox"/> Otras áreas terrestres	Atributos específicos	Denominación

<b>Código Seguro De Verificación:</b>	TP6zbRCB6h6qmKVx8agLkw==	<b>Estado</b>	<b>Fecha y hora</b>	
<b>Firmado Por</b>	Josefa Ganformina Dorantes	Firmado	07/03/2022 10:41:03	
<b>Observaciones</b>	DILIGENCIA. Para hacer constar que este documento ha sido APROBADO INICIALMENTE por el Pleno de este Ayuntamiento, en sesión celebrada el día 23 de febrero de 2022. LA SECRETARÍA ACCIDENTAL.	<b>Página</b>	554/2041	
<b>Url De Verificación</b>	<a href="https://portal.dipusevilla.es/vfirmaAytos/code/TP6zbRCB6h6qmKVx8agLkw==">https://portal.dipusevilla.es/vfirmaAytos/code/TP6zbRCB6h6qmKVx8agLkw==</a>			

<b>JUNTA DE ANDALUCÍA</b>	<b>FORMULARIO DE DATOS PARA SU INCORPORACIÓN AL INVENTARIO ANDALUZ DE INSTALACIONES DEPORTIVAS</b>	<b>ANEXO II</b>
		Rev. 04
	<b>4. DATOS DE LOS ESPACIOS DEPORTIVOS</b>	Hoja 7 de 8

#### 4.4.2. ÁREAS AÉREAS

<b>1. VUELOS</b> <input type="checkbox"/> Zona de vuelo a motor <input type="checkbox"/> Zona de vuelo aerostático <input type="checkbox"/> Zona de vuelo sin motor	Atributos específicos	Coord. despegue <input type="checkbox"/> Rampa despegue Coord. aterrizaje Sup. aterrizaje (m <sup>2</sup> ) Longitud máx. (m) <input type="checkbox"/> Señalización
<b>2. PARACAIDISMO</b> <input type="checkbox"/> Zona de paracaidismo	Atributos específicos	<input type="checkbox"/> Señalización Sup. aterrizaje (m <sup>2</sup> )
<b>3. COLOMBÓDROMO</b> <input type="checkbox"/> Campo de entrenamiento	Atributos específicos	Radio (m) <input type="checkbox"/> Sistemas audiovisuales
<b>4. OTRAS ÁREAS AÉREAS</b> <input type="checkbox"/> Otras áreas aéreas	Atributos específicos	Denominación

<b>Código Seguro De Verificación:</b>	TP6zbRCB6h6qmKVx8agLkw==	<b>Estado</b>	<b>Fecha y hora</b>	
<b>Firmado Por</b>	Josefa Ganformina Dorantes	Firmado	07/03/2022 10:41:03	
<b>Observaciones</b>	DILIGENCIA. Para hacer constar que este documento ha sido APROBADO INICIALMENTE por el Pleno de este Ayuntamiento, en sesión celebrada el día 23 de febrero de 2022. LA SECRETARIA ACCIDENTAL.	<b>Página</b>	555/2041	
<b>Url De Verificación</b>	<a href="https://portal.dipusevilla.es/vfirmaAytos/code/TP6zbRCB6h6qmKVx8agLkw==">https://portal.dipusevilla.es/vfirmaAytos/code/TP6zbRCB6h6qmKVx8agLkw==</a>			

<b>JUNTA DE ANDALUCÍA</b>	<b>FORMULARIO DE DATOS PARA SU INCORPORACIÓN AL INVENTARIO ANDALUZ DE INSTALACIONES DEPORTIVAS</b>	<b>ANEXO II</b>
		Rev. 04
	<b>4. DATOS DE LOS ESPACIOS DEPORTIVOS</b>	Hoja 8 de 8

#### 4.4.3. AREAS ACUÁTICAS

<b>1. VELA</b> <input type="checkbox"/> Zona acuática de vela	Atributos específicos	<input type="checkbox"/> Señalización
<b>2. BARRANCOS</b> <input type="checkbox"/> Itinerario en barranco	Atributos específicos	Denominación <input type="checkbox"/> Rápeles Desnivel (m) <input type="checkbox"/> Señalización Longitud (m) <input type="checkbox"/> Sifones <input type="checkbox"/> Caudal permanente de agua <input type="checkbox"/> Equipadas
<b>3. ACTIVIDADES A MOTOR</b> <input type="checkbox"/> Zona acuática de actividades a motor	Atributos específicos	<input type="checkbox"/> Señalización
<b>4. ACTIVIDAD SUBACUÁTICA</b> (se pueden desarrollar en lagos, presas, embalses, ríos y mar) <input type="checkbox"/> Zona de pesca submarina <input type="checkbox"/> Zona de inmersión <input type="checkbox"/> Otras zonas de actividades subacuáticas	Atributos específicos	<input type="checkbox"/> Señalización
<b>5. SURF</b> <input type="checkbox"/> Zona de surf	Atributos específicos	<input type="checkbox"/> Señalización
<b>6. ESQUÍ ACUÁTICO</b> <input type="checkbox"/> Zona de esquí acuático	Atributos específicos	<input type="checkbox"/> Señalización Longitud (m)
<b>7. REMO Y PIRAGÜISMO</b> <input type="checkbox"/> Remo en aguas tranquilas <input type="checkbox"/> Piragüismo en aguas tranquilas <input type="checkbox"/> Piragüismo en aguas bravas	Atributos específicos	<input type="checkbox"/> Señalización Longitud (m)
<b>8. OTRAS ÁREAS ACUÁTICAS</b> <input type="checkbox"/> Otras áreas acuáticas	Atributos específicos	Denominación

#### 4.4.4. OBSERVACIONES

--	--

<b>Código Seguro De Verificación:</b>	TP6zbRCB6h6qmKVx8agLkw==	<b>Estado</b>	Firmado	<b>Fecha y hora</b>	07/03/2022 10:41:03
<b>Firmado Por</b>	Josefa Ganformina Dorantes	<b>Página</b>			556/2041
<b>Observaciones</b>	DILIGENCIA. Para hacer constar que este documento ha sido APROBADO INICIALMENTE por el Pleno de este Ayuntamiento, en sesión celebrada el día 23 de febrero de 2022. LA SECRETARIA ACCIDENTAL.				
<b>Url De Verificación</b>	<a href="https://portal.dipusevilla.es/vfirmaAytos/code/TP6zbRCB6h6qmKVx8agLkw==">https://portal.dipusevilla.es/vfirmaAytos/code/TP6zbRCB6h6qmKVx8agLkw==</a>				



	<b>FORMULARIO DE DATOS PARA SU INCORPORACIÓN AL INVENTARIO ANDALUZ DE INSTALACIONES DEPORTIVAS</b>	<b>ANEXO III</b>
		Rev. 04
	<b>5. DATOS ESPACIOS COMPLEMENTARIOS</b>	Hoja 1 de 5

## 5.1. TIPOLOGÍA DE LOS ESPACIOS COMPLEMENTARIOS Y SUS ATRIBUTOS ESPECÍFICOS

### 5.1.1. ESPACIOS COMPLEMENTARIOS GENÉRICOS

<input checked="" type="checkbox"/> <b>1. VESTUARIOS</b>	Asociado al espacio/s deportivo/s: SALA POLIVALENTE GIMNASIO <input checked="" type="checkbox"/> Compartido con otras instalaciones <b>Estado de uso:</b> Fuera de uso <b>Conservación:</b> Permite el uso - REGULAR Año de construcción: 1979 Año de remodelación: <input type="checkbox"/> El espacio complementario es BAJA Fecha de baja: Motivo:	5.1.1.1. Atributos generales	<input type="checkbox"/> Colectivo <input type="checkbox"/> Adaptado normas accesibilidad Nº salas cambio de ropa Nº armarios de equipo Nº de urinarios Nº cabinas individuales Nº de duchas Nº de inodoros Nº taquillas guardarropa Nº de lavabos Superficie m2	5.1.1.2. Atributos específicos	<input checked="" type="checkbox"/> Individual <input checked="" type="checkbox"/> Adaptado normas accesibilidad <input checked="" type="checkbox"/> Ducha <input checked="" type="checkbox"/> Inodoro <input checked="" type="checkbox"/> Lavabo	5.1.1.2. Atributos específicos
<input checked="" type="checkbox"/> <b>2. ASEOS PÚBLICOS</b>	Asociado al espacio/s deportivo/s: SALA POLIVALENTE <input checked="" type="checkbox"/> Compartido con otras instalaciones <b>Estado de uso:</b> En uso - NORMAL <b>Conservación:</b> Permite el uso - BUENO Año de construcción: 1979 Año de remodelación: <input type="checkbox"/> El espacio complementario es BAJA Fecha de baja: Motivo:	5.1.1.1. Atributos generales		5.1.1.2. Atributos específicos	<b>Personas usuarias:</b> ESCOLARES <input checked="" type="checkbox"/> Adaptado normas accesibilidad Nº de lavabos 1 Nº de urinarios 1 Nº de inodoros 1	5.1.1.2. Atributos específicos
<input checked="" type="checkbox"/> <b>3. ALMACÉN DEPORTIVO</b> (Sólo los que se usen exclusivamente para guardar material deportivo)	Asociado al espacio/s deportivo/s: SALA POLIVALENTE <input checked="" type="checkbox"/> Compartido con otras instalaciones <b>Estado de uso:</b> En uso - NORMAL <b>Conservación:</b> Permite el uso - BUENO Año de construcción: 1979 Año de remodelación: <input type="checkbox"/> El espacio complementario es BAJA Fecha de baja: Motivo:	5.1.1.1. Atributos generales		5.1.1.2. Atributos específicos	Altura 2.5 Superficie (m <sup>2</sup> ) 10 <input type="checkbox"/> Dispone de puerta directa al espacio deportivo	5.1.1.2. Atributos específicos
<input type="checkbox"/> <b>4. GRADAS</b>	Asociado al espacio/s deportivo/s: <input type="checkbox"/> Compartido con otras instalaciones <b>Estado de uso:</b> <b>Conservación:</b> Año de construcción: Año de remodelación: <input type="checkbox"/> El espacio complementario es BAJA Fecha de baja: Motivo:	5.1.1.1. Atributos generales		5.1.1.2. Atributos específicos	<b>Tipo</b> <b>Cubierta</b> Nº plazas de pie Nº plazas sentado <input type="checkbox"/> Plazas reservadas y accesibles para personas discapacitadas	5.1.1.2. Atributos específicos
<b>5.1.1.3. OBSERVACIONES</b> NECESITA PAVIMENTO ANTIDESLIZANTE						


<b>Código Seguro De Verificación:</b>	TP6zbRCB6h6qmKVx8agLkw==	<b>Estado</b>	<b>Fecha y hora</b>
<b>Firmado Por</b>	Josefa Ganformina Dorantes	Firmado	07/03/2022 10:41:03
<b>Observaciones</b>	DILIGENCIA. Para hacer constar que este documento ha sido APROBADO INICIALMENTE por el Pleno de este Ayuntamiento, en sesión celebrada el día 23 de febrero de 2022. LA SECRETARIA ACCIDENTAL.	<b>Página</b>	557/2041
<b>Url De Verificación</b>	<a href="https://portal.dipusevilla.es/vfirmaAytos/code/TP6zbRCB6h6qmKVx8agLkw==">https://portal.dipusevilla.es/vfirmaAytos/code/TP6zbRCB6h6qmKVx8agLkw==</a>		



<b>JUNTA DE ANDALUCIA</b>	<b>FORMULARIO DE DATOS PARA SU INCORPORACIÓN AL INVENTARIO ANDALUZ DE INSTALACIONES DEPORTIVAS</b>	<b>ANEXO III</b>
		Rev. 04
	<b>5. DATOS ESPACIOS COMPLEMENTARIOS</b>	Hoja 2 de 5


**5.1.2. ESPACIOS COMPLEMENTARIOS ESPECÍFICOS**

<input type="checkbox"/> <b>1. REMONTE</b> (cable esquí / tele sillas – tele cabinas)		5.1.2.1. Atributos generales	Asociado al espacio/s deportivo/s:  <input type="checkbox"/> Compartido con otras instalaciones <b>Estado de uso:</b> <b>Conservación:</b> Año de construcción: Año de remodelación:  <input type="checkbox"/> El espacio complementario es BAJA Fecha de baja: Motivo:	5.1.2.2. Atributos específicos	Longitud (m) Desnivel (m) Capacidad (deportistas/hora) Denominación
<input type="checkbox"/> <b>2. ZONA DE VARADA EN PLAYA</b>		5.1.2.1. Atributos generales	Asociado al espacio/s deportivo/s:  <input type="checkbox"/> Compartido con otras instalaciones <b>Estado de uso:</b> <b>Conservación:</b> Año de construcción: Año de remodelación:  <input type="checkbox"/> El espacio complementario es BAJA Fecha de baja: Motivo:	5.1.2.2. Atributos específicos	Superficie (m²) <b>Pasillo de acceso</b> Denominación
<input type="checkbox"/> <b>3. AERÓDROMOS</b>		5.1.2.1. Atributos generales	Asociado al espacio/s deportivo/s:  <input type="checkbox"/> Compartido con otras instalaciones <b>Estado de uso:</b> <b>Conservación:</b> Año de construcción: Año de remodelación:  <input type="checkbox"/> El espacio complementario es BAJA Fecha de baja: Motivo:	5.1.2.2. Atributos específicos	Nº pistas Longitud pista principal (m) Anchura pista principal (m) <input type="checkbox"/> Taller Nº hangares Pavimento pista principal <input type="checkbox"/> Torre de control <input type="checkbox"/> Depósito de combustible
<input type="checkbox"/> <b>4. ESPACIOS COMPLEMENTARIOS DE HÍPCA</b> <input type="checkbox"/> Caballerizas <input type="checkbox"/> Pista de doma <input type="checkbox"/> Caminaderos		5.1.2.1. Atributos generales	Asociado al espacio/s deportivo/s:  <input type="checkbox"/> Compartido con otras instalaciones <b>Estado de uso:</b> <b>Conservación:</b> Año de construcción: Año de remodelación:  <input type="checkbox"/> El espacio complementario es BAJA Fecha de baja: Motivo:	5.1.2.2. Atributos específicos (si posee más de un tipo, separar los atributos con un guión)	Nº plazas Longitud (m) Anchura (m) Diámetro (m) en caso circular Superficie (m²)
<input type="checkbox"/> <b>5. PUERTOS E INSTALACIONES NÁUTICAS</b>					

<b>Código Seguro De Verificación:</b>	TP6zbRCB6h6qmKVx8agLkw==	<b>Estado</b>	<b>Fecha y hora</b>	
<b>Firmado Por</b>	Josefa Ganfornina Dorantes	Firmado	07/03/2022 10:41:03	
<b>Observaciones</b>	DILIGENCIA. Para hacer constar que este documento ha sido APROBADO INICIALMENTE por el Pleno de este Ayuntamiento, en sesión celebrada el día 23 de febrero de 2022. LA SECRETARIA ACCIDENTAL.	<b>Página</b>	558/2041	
<b>Url De Verificación</b>	<a href="https://portal.dipusevilla.es/vfirmaAytos/code/TP6zbRCB6h6qmKVx8agLkw==">https://portal.dipusevilla.es/vfirmaAytos/code/TP6zbRCB6h6qmKVx8agLkw==</a>			

<b>JUNTA DE ANDALUCÍA</b>	<b>FORMULARIO DE DATOS PARA SU INCORPORACIÓN AL INVENTARIO ANDALUZ DE INSTALACIONES DEPORTIVAS</b>	<b>ANEXO III</b>
		Rev. 04
	<b>5. DATOS ESPACIOS COMPLEMENTARIOS</b>	Hoja 3 de 5

ESPACIO COMPLEMENTARIO	<input type="checkbox"/> Puerto deportivo <input type="checkbox"/> Dársena deportiva <input type="checkbox"/> Marina. puerto interior <input type="checkbox"/> Embarcadero	5.1.2.1. Atributos generales	Asociado al espacio/s deportivo/s:  <input type="checkbox"/> Compartido con otras instalaciones <b>Estado de uso:</b> <b>Conservación:</b> Año de construcción: Año de remodelación:  <input type="checkbox"/> El espacio complementario es BAJA Fecha de baja: Motivo:	5.1.2.2. Atributos específicos	Nº amarres <input type="checkbox"/> Agua potable <input type="checkbox"/> Electricidad <input type="checkbox"/> Gasolinera <input type="checkbox"/> Dique seco Calado de la bocana <input type="checkbox"/> Varadero <input type="checkbox"/> Elevador <input type="checkbox"/> Rampa <input type="checkbox"/> Pantalán
------------------------	---	------------------------------	---	--------------------------------	--

<b>Código Seguro De Verificación:</b>	TP6zbRCB6h6qmKVx8agLkw==	<b>Estado</b>	<b>Fecha y hora</b>	
<b>Firmado Por</b>	Josefa Ganformina Dorantes	Firmado	07/03/2022 10:41:03	
<b>Observaciones</b>	DILIGENCIA. Para hacer constar que este documento ha sido APROBADO INICIALMENTE por el Pleno de este Ayuntamiento, en sesión celebrada el día 23 de febrero de 2022. LA SECRETARIA ACCIDENTAL.	<b>Página</b>	559/2041	
<b>Url De Verificación</b>	<a href="https://portal.dipusevilla.es/vfirmaAytos/code/TP6zbRCB6h6qmKVx8agLkw==">https://portal.dipusevilla.es/vfirmaAytos/code/TP6zbRCB6h6qmKVx8agLkw==</a>			

<b>JUNTA DE ANDALUCÍA</b>	<b>FORMULARIO DE DATOS PARA SU INCORPORACIÓN AL INVENTARIO ANDALUZ DE INSTALACIONES DEPORTIVAS</b>	<b>ANEXO III</b>
		Rev. 04
	<b>5. DATOS ESPACIOS COMPLEMENTARIOS</b>	Hoja 4 de 5


<input type="checkbox"/> <b>6. ESPACIOS COMPLEMENTARIOS DE ZONAS DE REMO Y PIRAGÜISMO</b>			
	5.1.1. Atributos generales	Asociado al espacio/s deportivo/s: <input type="checkbox"/> Compartido con otras instalaciones <b>Estado de uso:</b> <b>Conservación:</b> Año de construcción: Año de remodelación:  <input type="checkbox"/> El espacio complementario es BAJA Fecha de baja: Motivo:	5.1.2. Atributos específicos
			<input type="checkbox"/> Pantalanes <input type="checkbox"/> Torre de jueces <input type="checkbox"/> Hangar de canoas y/o piraguas <input type="checkbox"/> Muelles
<input type="checkbox"/> <b>7. REFUGIOS DE MONTAÑA</b>			
ESPACIO COMPLEMENTARIO	Nombre oficial	5.1.1. Atributos generales	5.1.2. Atributos específicos
		Asociado al espacio/s deportivo/s: <input type="checkbox"/> Compartido con otras instalaciones <b>Estado de uso:</b> <b>Conservación:</b> Año de construcción: Año de remodelación:  <input type="checkbox"/> El espacio complementario es BAJA Fecha de baja: Motivo:	Cota de altura (m) <input type="checkbox"/> Zona de vivac Nº plazas <input type="checkbox"/> Cocina <input type="checkbox"/> Guarda Periodo de apertura
<input type="checkbox"/> <b>8. ESPACIOS COMPLEMENTARIOS DE ZONAS DE CIRCUITOS A MOTOR</b>			
ESPACIO COMPLEMENTARIO	<input type="checkbox"/> Boxes <input type="checkbox"/> Torre de control <input type="checkbox"/> Paddock <input type="checkbox"/> Guardería karts <input type="checkbox"/> Aparcamiento de personal de servicio	5.1.1. Atributos generales	5.1.2. Atributos específicos
		Asociado al espacio/s deportivo/s: <input type="checkbox"/> Compartido con otras instalaciones <b>Estado de uso:</b> <b>Conservación:</b> Año de construcción: Año de remodelación:  <input type="checkbox"/> El espacio complementario es BAJA Fecha de baja: Motivo:	Nº plazas Superficie (m <sup>2</sup> ) <input type="checkbox"/> Electricidad <input type="checkbox"/> Agua potable <input type="checkbox"/> Gasolinera
<input type="checkbox"/> <b>9. PALOMAR</b>			
		5.1.1. Atributos generales	5.1.2. Atributos específicos
		Asociado al espacio/s deportivo/s: <input type="checkbox"/> Compartido con otras instalaciones <b>Estado de uso:</b> <b>Conservación:</b> Año de construcción: Año de remodelación:  <input type="checkbox"/> El espacio complementario es BAJA Fecha de baja: Motivo:	Volumen (m <sup>3</sup> ) Nº palomas/m <sup>3</sup>
<input type="checkbox"/> <b>10. OTROS ESPACIOS COMPLEMENTARIOS</b>			
	Denominación		5.1.2. Atributos específicos
<b>5.1.2.3. OBSERVACIONES</b>			

<b>Código Seguro De Verificación:</b>	TP6zbRCB6h6qmKVx8agLkw==	<b>Estado</b>	<b>Fecha y hora</b>
<b>Firmado Por</b>	Josefa Ganformina Dorantes	Firmado	07/03/2022 10:41:03
<b>Observaciones</b>	DILIGENCIA. Para hacer constar que este documento ha sido APROBADO INICIALMENTE por el Pleno de este Ayuntamiento, en sesión celebrada el día 23 de febrero de 2022. LA SECRETARÍA ACCIDENTAL.	<b>Página</b>	560/2041
<b>Url De Verificación</b>	<a href="https://portal.dipusevilla.es/vfirmaAytos/code/TP6zbRCB6h6qmKVx8agLkw==">https://portal.dipusevilla.es/vfirmaAytos/code/TP6zbRCB6h6qmKVx8agLkw==</a>		





<b>JUNTA DE ANDALUCIA</b>	<b>FORMULARIO DE DATOS PARA SU INCORPORACIÓN AL INVENTARIO ANDALUZ DE INSTALACIONES DEPORTIVAS</b>	<b>ANEXO III</b>
	<b>5. DATOS ESPACIOS COMPLEMENTARIOS</b>	Rev. 04 Hoja 5 de 5


<b>Código Seguro De Verificación:</b>	TP6zbRCB6h6qmKVx8agLkw==	<b>Estado</b>	<b>Fecha y hora</b>	
<b>Firmado Por</b>	Josefa Ganformina Dorantes	Firmado	07/03/2022 10:41:03	
<b>Observaciones</b>	DILIGENCIA. Para hacer constar que este documento ha sido APROBADO INICIALMENTE por el Pleno de este Ayuntamiento, en sesión celebrada el día 23 de febrero de 2022. LA SECRETARIA ACCIDENTAL.	<b>Página</b>	561/2041	
<b>Url De Verificación</b>	<a href="https://portal.dipusevilla.es/vfirmaAytos/code/TP6zbRCB6h6qmKVx8agLkw==">https://portal.dipusevilla.es/vfirmaAytos/code/TP6zbRCB6h6qmKVx8agLkw==</a>			

## PLAN LOCAL DE INSTALACIONES Y EQUIPAMIENTOS DEPORTIVOS DE LEBRIJA

# ANEXOS

### B.- COLEGIOS C.E.I.P. CRISTO REY




<b>Código Seguro De Verificación:</b>	TP6zbRCB6h6qmKVx8agLkw==	<b>Estado</b>	<b>Fecha y hora</b>	
<b>Firmado Por</b>	Josefa Ganformina Dorantes	Firmado	07/03/2022 10:41:03	
<b>Observaciones</b>	DILIGENCIA. Para hacer constar que este documento ha sido APROBADO INICIALMENTE por el Pleno de este Ayuntamiento, en sesión celebrada el día 23 de febrero de 2022. LA SECRETARIA ACCIDENTAL.	<b>Página</b>	562/2041	
<b>Url De Verificación</b>	<a href="https://portal.dipusevilla.es/vfirmaAytos/code/TP6zbRCB6h6qmKVx8agLkw==">https://portal.dipusevilla.es/vfirmaAytos/code/TP6zbRCB6h6qmKVx8agLkw==</a>			

**3.1. ATRIBUTOS GENERALES**

<b>1. CÓDIGO</b> (A rellenar por Admón.)		<b>2. NOMBRE OFICIAL DE LA INSTALACIÓN</b>  C.E.I.P. CRISTO REY		<b>ESPACIOS DEPORTIVOS Y COMPL.</b> Nº de espacios deportivos: 4 Nº de esp. complementarios: 2	
<b>2. NOMBRE COMÚN O POR LA QUE ES CONOCIDA</b> CRISTO REY			<b>3. COMPLEJO POLIDEPORTIVO</b> <input type="checkbox"/> Esta instalación forma parte de un complejo deportivo Nombre del complejo:		
<b>4. DIRECCIÓN</b>					
<b>TIPO VÍA</b> Calle	<b>NOMBRE VÍA</b> CAMINO ACEITUNO	<b>NUMERO</b> 34	<b>CALIFICADOR DE NÚMERO</b>	<b>CÓDIGO POSTAL</b> 41740	
<b>KILÓMETRO EN LA</b>	<b>COMPLEMENTO DE DOMICILIO:</b> Urbanización, residencial,		<b>ENTIDAD DE POBLACIÓN</b>		
<b>5. PROVINCIA</b> SEVILLA		<b>6. MUNICIPIO</b> L E B R I J A		<b>7. ZONA DEPORTIVA</b>	
<b>8. AGRUPACIÓN TERRITORIAL</b> E-7 BAJO GUADALQUIVIR DE SEVILLA		<b>9. NÚCLEO DE POBLACIÓN</b> 27432		<b>10. DISTRITO MUNICIPAL</b> SEVILLA	<b>11. BARRIO</b>
<b>12. EMPLAZAMIENTO EN ESPACIO NATURAL PROTEGIDO</b> <input type="checkbox"/> SI <input checked="" type="checkbox"/> NO Indicar:			<b>13. LICENCIA DE ACTIVIDAD</b> <input checked="" type="checkbox"/> SI <input type="checkbox"/> NO		
<b>15. LA INSTALACIÓN REUTILIZA O ADAPTA UNA INSTALACIÓN PREVIA</b> <input type="checkbox"/> SI <input checked="" type="checkbox"/> NO Indicar:			<b>14. INSTALACIÓN INTEGRADA EN EDIFICIO MULTIFUNCIONAL</b> <input type="checkbox"/> SI <input checked="" type="checkbox"/> NO Indicar:		
<b>16. OTROS DATOS</b>					
TELEFONO FIJO 955-83-99-30	TELEFONO MOVIL	FAX 955-83-99-31	WEB	E-MAIL	
<b>17. COORDENADAS UTM (ETRS89)</b>			<b>18. COORDENADAS GEOGRÁFICAS</b>		
X 760193.66	Y 4089243.195	Z 22	HUSO 29 Y 30	LONGITUD 6° 4' 54.94989" W	LATITUD 36° 55' 20.72840" N
<b>19. INSTALACIÓN PLURIMUNICIPAL</b> <input type="checkbox"/>		<b>NO PUBLICAR EN INTERNET</b> <input type="checkbox"/>		<b>20. AÑO INICIO ACTIV.</b> 1.970	<b>21. BAJA</b> <input type="checkbox"/> La instalación es Moti Fecha baja:
<b>22. CENTRO EDUCACIÓN</b> <input checked="" type="checkbox"/> Pertenece a Centro Educativo Tipo de Centro Educativo: Colegio público Nivel de Enseñanza: ENSEÑANZA PRIMARIA		<b>23. NIVEL DE DOTACIÓN</b> <input checked="" type="checkbox"/> Red Básica <input type="checkbox"/> Red Complementaria <input type="checkbox"/> Red Especial		<b>24. SITUACIÓN INSTALACIÓN</b> <input checked="" type="checkbox"/> Urbana <input type="checkbox"/> Periférica <input type="checkbox"/> No Urbana	
<b>25. ACCESIBILIDAD/SUPRESION DE BARRERAS ARQUITECTÓNICAS</b>					
Persona Usuaría Deportista <input checked="" type="checkbox"/> Permite circulación exterior <input checked="" type="checkbox"/> Permite la circulación interior <input type="checkbox"/> Tiene vestuarios adaptados (al menos uno) <input type="checkbox"/> Tiene aseos adaptados (al menos uno)		Persona Usuaría Espectadora <input checked="" type="checkbox"/> Permite circulación exterior <input checked="" type="checkbox"/> Permite la circulación interior <input type="checkbox"/> Tiene aseos adaptados (al menos uno)		<input type="checkbox"/> La Instalación ha sido concebida como <input checked="" type="checkbox"/> La instalación se ha adaptado mediante	
<b>26. RÉGIMEN DE ACCESO</b> <input checked="" type="checkbox"/> Libre gratuito <input type="checkbox"/> Libre pagando entrada <input type="checkbox"/> Libre pagando cuota periódica de abono o socio			<input checked="" type="checkbox"/> Restringido a alumnos <input type="checkbox"/> Restringido a residentes <input type="checkbox"/> Restringido a trabajadores o accionistas		
<b>27. USUARIOS</b> <input checked="" type="checkbox"/> Escolares <input type="checkbox"/> Deportistas de competición <input type="checkbox"/> Deportistas en general					
<b>28. EFICIENCIA ENERGÉTICA</b>					
<b>DISEÑO</b> <input type="checkbox"/> Bioclimático <input type="checkbox"/> Ecoeficiente		<b>TRATAMIENTO DE RESIDUOS</b> <input type="checkbox"/> Previo a la recogida <input checked="" type="checkbox"/> Separación		<b>CALIFICACIÓN ENERGÉTICA DE EDIFICACIONES</b> TIPO DE EDIFICACIÓN _____ _____ _____	
<b>INSTALACIÓN PROPIA DE ENERGÍA RENOVABLE</b> <input type="checkbox"/> Planta de generación propia Tipo de generador:		<b>GESTIÓN DEL AGUA</b> Superficie regable (m²): <input type="checkbox"/> Sistemas de ahorro		CALIFICACIÓN _____ _____ _____	
<b>29. PROTECCIÓN CONTRA INCENDIOS</b> <input checked="" type="checkbox"/> Alumbrado de emergencia <input type="checkbox"/> Bocas de incendios equipadas <input checked="" type="checkbox"/> Extintores portátiles <input type="checkbox"/> Detección					


<p><b>30. PROPIEDAD</b></p> <p>Nombre de la persona propietaria: AYUNTAMIENTO</p> <p><input checked="" type="checkbox"/> Propiedad pública</p> <p style="margin-left: 20px;"><input type="checkbox"/> Admón. General del Estado</p> <p style="margin-left: 20px;"><input type="checkbox"/> Admón. Autonómica</p> <p style="margin-left: 20px;"><input checked="" type="checkbox"/> Admón. Local</p> <p><input type="checkbox"/> Propiedad privada</p> <p style="margin-left: 20px;"><input type="checkbox"/> Privados deportivos</p> <p style="margin-left: 40px;"><input type="checkbox"/> Asociativos</p> <p style="margin-left: 40px;"><input type="checkbox"/> Empresas</p> <p style="margin-left: 20px;"><input type="checkbox"/> Privados no deportivos</p> <p style="margin-left: 40px;"><input type="checkbox"/> Educativos</p> <p style="margin-left: 40px;"><input type="checkbox"/> Religiosos</p> <p style="margin-left: 40px;"><input type="checkbox"/> Sociedades Empresariales</p> <p style="margin-left: 40px;"><input type="checkbox"/> Residenciales</p> <p style="margin-left: 40px;"><input type="checkbox"/> Turísticos</p> <p style="margin-left: 40px;"><input type="checkbox"/> Otros</p>	<p><b>31. GESTIÓN</b></p> <p><input type="checkbox"/> La persona gestora de la instalación es la misma que la propietaria</p> <p>Nombre de la persona gestora: JUNTA DE ANDALUCIA</p> <p><input checked="" type="checkbox"/> Gestión pública</p> <p style="margin-left: 20px;"><input type="checkbox"/> Admón. General del Estado</p> <p style="margin-left: 20px;"><input checked="" type="checkbox"/> Admón. Autonómica</p> <p style="margin-left: 20px;"><input type="checkbox"/> Admón. Local</p> <p><input type="checkbox"/> Gestión privada</p> <p style="margin-left: 20px;"><input type="checkbox"/> Privada deportiva</p> <p style="margin-left: 40px;"><input type="checkbox"/> Asociativos</p> <p style="margin-left: 40px;"><input type="checkbox"/> Empresas</p> <p style="margin-left: 20px;"><input type="checkbox"/> Privada no deportiva</p> <p style="margin-left: 40px;"><input type="checkbox"/> Educativos</p> <p style="margin-left: 40px;"><input type="checkbox"/> Religiosos</p> <p style="margin-left: 40px;"><input type="checkbox"/> Sociedades Empresariales</p> <p style="margin-left: 40px;"><input type="checkbox"/> Residenciales</p> <p style="margin-left: 40px;"><input type="checkbox"/> Turísticos</p> <p style="margin-left: 40px;"><input type="checkbox"/> Otros</p>
<p><b>32. Observaciones</b></p> <ul style="list-style-type: none"> <li>• • Construcción de Parque Infantil.</li> <li>• Posibilidad de Techado de pistas deportivas.</li> <li>• Recuperación de Arenero infantil.</li> <li>• Arreglo de Filtraciones en pared perimetral.</li> <li>• Construcción de Vestuarios.</li> <li>• Construcción de Almacén Deportivo.</li> <li>• Instalación de Sistema de Climatización.</li> <li>• Instalación de Fuentes de Agua Potable.</li> <li>• Pintura en general.</li> <li>• Dotación de Desfibrilador Permanente.</li> </ul>	

<b>Código Seguro De Verificación:</b>	TP6zbRCB6h6qmKVx8agLkw==	<b>Estado</b>	<b>Fecha y hora</b>	
<b>Firmado Por</b>	Josefa Ganformina Dorantes	Firmado	07/03/2022 10:41:03	
<b>Observaciones</b>	DILIGENCIA. Para hacer constar que este documento ha sido APROBADO INICIALMENTE por el Pleno de este Ayuntamiento, en sesión celebrada el día 23 de febrero de 2022. LA SECRETARIA ACCIDENTAL.	<b>Página</b>	564/2041	
<b>Url De Verificación</b>	<a href="https://portal.dipusevilla.es/vfirmaAytos/code/TP6zbRCB6h6qmKVx8agLkw==">https://portal.dipusevilla.es/vfirmaAytos/code/TP6zbRCB6h6qmKVx8agLkw==</a>			

<b>JUNTA DE ANDALUCÍA</b>	<b>FORMULARIO DE DATOS PARA SU INCORPORACIÓN AL INVENTARIO ANDALUZ DE INSTALACIONES DEPORTIVAS</b>	<b>ANEXO I</b>
		Rev. 04
	<b>3. DATOS GENERALES DE LA INSTALACIÓN</b>	Hoja 3 de 3

### 3.2. SERVICIOS AUXILIARES


<b>1. MOVILIDAD</b> <input checked="" type="checkbox"/> Transporte colectivo (estación o parada de transporte colectivo en las inmediaciones de la instalación) <input type="checkbox"/> Integración de un Centro de carácter sociocultural o comercial <input checked="" type="checkbox"/> Aparcamiento (propio o en las inmediaciones) <input type="checkbox"/> Servicio público de                      Indicar distancia a punto de servicio más <input type="checkbox"/> Aparcamiento de bicicletas	
<b>2. TERMAL</b> <input type="checkbox"/> Sauna <input type="checkbox"/> Hidromasaje <input type="checkbox"/> Baño turco <input type="checkbox"/> Ducha ciclónica	
<b>3. SERVICIOS GENERALES</b>	
<input type="checkbox"/> Bar <input type="checkbox"/> Restaurante <input type="checkbox"/> Residencia deportiva. Número de camas: <input type="checkbox"/> Zona Infantil <input type="checkbox"/> Servicios comerciales <input checked="" type="checkbox"/> Control de acceso	<input checked="" type="checkbox"/> Oficinas <input checked="" type="checkbox"/> Salón de actos <input checked="" type="checkbox"/> Sala de lectura <input type="checkbox"/> Sala de exposiciones <input type="checkbox"/> Aula de formación
<b>4. SALUD Y ESTÉTICA</b>	
<input type="checkbox"/> Centro Médico <input type="checkbox"/> Enfermería <input type="checkbox"/> Desfibrilador permanente <input type="checkbox"/> Conexión 112	<input type="checkbox"/> Peluquería <input type="checkbox"/> Estética <input type="checkbox"/> Fisioterapia <input type="checkbox"/> Masaje
<b>5. SERVICIOS DE MANTENIMIENTO</b>	
<input checked="" type="checkbox"/> Almacén general <input type="checkbox"/> Taller de mantenimiento	
<b>6. OTROS</b>	

<b>Código Seguro De Verificación:</b>	TP6zbRCB6h6qmKVx8agLkw==	<b>Estado</b>	<b>Fecha y hora</b>	
<b>Firmado Por</b>	Josefa Ganformina Dorantes	Firmado	07/03/2022 10:41:03	
<b>Observaciones</b>	DILIGENCIA. Para hacer constar que este documento ha sido APROBADO INICIALMENTE por el Pleno de este Ayuntamiento, en sesión celebrada el día 23 de febrero de 2022. LA SECRETARIA ACCIDENTAL.	<b>Página</b>	565/2041	
<b>Url De Verificación</b>	<a href="https://portal.dipusevilla.es/vfirmaAytos/code/TP6zbRCB6h6qmKVx8agLkw==">https://portal.dipusevilla.es/vfirmaAytos/code/TP6zbRCB6h6qmKVx8agLkw==</a>			

<b>JUNTA DE ANDALUCÍA</b>	<b>FORMULARIO DE DATOS PARA SU INCORPORACIÓN AL INVENTARIO ANDALUZ DE INSTALACIONES DEPORTIVAS</b>	<b>ANEXO II</b>
		Rev. 04
	<b>4. DATOS DE LOS ESPACIOS DEPORTIVOS</b>	Hoja 1 de 8

**4.1. ATRIBUTOS GENERALES (a rellenar por cada espacio deportivo)**

<b>1. CLASE DE ESPACIO DEPORTIVO</b>		<b>2. ACTIVIDAD DEPORTIVA PRINCIPAL</b>		<b>3. OTRAS ACTIVIDADES</b>	
<b>ESPACIO CONVENCIONAL</b>		<b>FUTBOL</b>		<b>JUEGOS DE RECREO, BALONMANO, VOLEIBOL</b>	
<b>4. CERRAMIENTO</b> <input checked="" type="checkbox"/> Espacio abierto <input checked="" type="checkbox"/> Aire libre (no dispone de cubierta) <input type="checkbox"/> Cerramiento estacional (temporadas) <input type="checkbox"/> Sólo cubierto (con abertura lateral) <input type="checkbox"/> Recinto cerrado <input type="checkbox"/> Cerrado fijo (cerramiento tradicional) <input type="checkbox"/> Cubierta móvil <input type="checkbox"/> Cerramiento textil		<b>5. ESTADO DE USO</b> <input checked="" type="checkbox"/> En uso <input checked="" type="checkbox"/> Normal <input type="checkbox"/> Estacional <input type="checkbox"/> Fuera de uso <input type="checkbox"/> En construcción <input type="checkbox"/> En remodelación <input type="checkbox"/> Fuera de uso		<b>6. ILUMINACIÓN (USO NOCTURNO)</b> <input type="checkbox"/> Permite el uso <input type="checkbox"/> Permite competición <input type="checkbox"/> Permite entrenamientos <input checked="" type="checkbox"/> No permite el uso nocturno <input checked="" type="checkbox"/> No hay iluminación <input type="checkbox"/> Es parcial o insuficiente	
<b>7. PAVIMENTO</b> (sobre el que se desarrolla la actividad deportiva) <input type="checkbox"/> Natural. <input type="checkbox"/> Madera. <input type="checkbox"/> Hierba artificial. <input type="checkbox"/> Sintéticos. <input type="checkbox"/> Metálicos. <input checked="" type="checkbox"/> Hormigones y aglomerados. Hormigón con tratamiento superficial (Polvo de cuarzo o pintura) <input type="checkbox"/> Baldosas y similar. <input type="checkbox"/> Otros pavimentos.			<b>8. CONSERVACIÓN DEL PAVIMENTO</b> <input checked="" type="checkbox"/> Permite la práctica deportiva <input checked="" type="checkbox"/> Bueno <input type="checkbox"/> Regular <input type="checkbox"/> No permite la práctica deportiva <input type="checkbox"/> Mal estado <input type="checkbox"/> Inservible		
<b>9. AÑO CONSTRUCCIÓN</b> 1970	<b>10. AÑO REMODELACIÓN</b>	<b>11. ALTURA LIBRE</b> metros		<b>14. BAJA</b> <input type="checkbox"/> El espacio deportivo es BAJA      Fecha de baja:	
<b>12. SISTEMA DE CALEFACCIÓN</b> <input type="checkbox"/> Posee sistema de calefacción		<b>13. SISTEMA DE CLIMATIZACIÓN</b> <input type="checkbox"/> Posee sistema de		Motivo:	
<b>15. OBSERVACIONES</b> NECESITA TRATAMIENTO ANTIDESLIZANTE Y TECHADO DADA LA DIFICULTAD DE LA PRACTICA DEPORTIVA EN EPOCAS DE LLUVIAS Y EN VERANO POR LAS ALTAS TEMPERATURAS					

<b>Código Seguro De Verificación:</b>	TP6zbRCB6h6qmKVx8agLkw==	<b>Estado</b>	<b>Fecha y hora</b>	
<b>Firmado Por</b>	Josefa Ganformina Dorantes	Firmado	07/03/2022 10:41:03	
<b>Observaciones</b>	DILIGENCIA. Para hacer constar que este documento ha sido APROBADO INICIALMENTE por el Pleno de este Ayuntamiento, en sesión celebrada el día 23 de febrero de 2022. LA SECRETARIA ACCIDENTAL.	<b>Página</b>	566/2041	
<b>Url De Verificación</b>	<a href="https://portal.dipusevilla.es/vfirmaAytos/code/TP6zbRCB6h6qmKVx8agLkw==">https://portal.dipusevilla.es/vfirmaAytos/code/TP6zbRCB6h6qmKVx8agLkw==</a>			

<b>JUNTA DE ANDALUCÍA</b>	<b>FORMULARIO DE DATOS PARA SU INCORPORACIÓN AL INVENTARIO ANDALUZ DE INSTALACIONES DEPORTIVAS</b>	<b>ANEXO II</b>
		Rev. 04
	<b>4. DATOS DE LOS ESPACIOS DEPORTIVOS</b>	Hoja 2 de 8

#### 4.2. ESPACIOS CONVENCIONALES Y SUS ATRIBUTOS ESPECÍFICOS


<b>1. PISTAS</b> (normalmente no exceden los 1500 m <sup>2</sup> de superficie)		<input type="checkbox"/> Pista polideportiva de 400 m <sup>2</sup> hasta 800 m <sup>2</sup> de superficie. <input checked="" type="checkbox"/> Pista polideportiva de 800 m <sup>2</sup> hasta 1000 m <sup>2</sup> de superficie. <input type="checkbox"/> Pista polideportiva de 1000 m <sup>2</sup> o mayor superficie.	<b>2. PISTAS ESPECIALIZADAS Y OTRAS PISTAS</b>	<input type="checkbox"/> Pista de tenis (Sup. ≥400 m <sup>2</sup> ) <input type="checkbox"/> Pista de hielo (Sup. ≥400 m <sup>2</sup> ) <input type="checkbox"/> Pista de petanca (Sup. ≥20 m <sup>2</sup> ) <input type="checkbox"/> Otras pistas (Sup. ≥400 m <sup>2</sup> ) <input type="checkbox"/> Otras pistas (Sup. <400 m <sup>2</sup> )	Atributos específicos	Largo (m): 40 Ancho (m): 20 Superficie (m <sup>2</sup> ): 800 Orientación eje longitudinal: NORESTE
<b>2. PISTAS CON PARED</b> (disponen de una o varias paredes de altura igual o superior a 2 m y que se utilizan para el desarrollo de la actividad)		<input type="checkbox"/> Pista polideportiva de 400 m <sup>2</sup> hasta 800 m <sup>2</sup> con frontón. <input type="checkbox"/> Pista polideportiva de 800 m <sup>2</sup> hasta 1000 m <sup>2</sup> con frontón. <input type="checkbox"/> Pista polideportiva de 800 m <sup>2</sup> o mayor superficie con frontón.	<b>2. FRONTONES Y OTRAS PISTAS DE PARED</b>	<input type="checkbox"/> Frontón (Sup. ≥200 m <sup>2</sup> ) <input type="checkbox"/> Padel (Sup. ≥150 m <sup>2</sup> ) <input type="checkbox"/> Squash (Sup. ≥50 m <sup>2</sup> ) <input type="checkbox"/> Trinquete (Sup. ≥200 m <sup>2</sup> ) <input type="checkbox"/> Otras pistas (Sup. ≥400 m <sup>2</sup> ) <input type="checkbox"/> Otras pistas (Sup. <400 m <sup>2</sup> )	Atributos específicos	Largo (m): Ancho (m): Altura pared (m): Superficie (m <sup>2</sup> ): Número de paredes: Orientación eje longitudinal:
<b>3. CAMPOS</b> (normalmente la superficie supera los 1500 m <sup>2</sup> )		<input type="checkbox"/> Campo polideportivo de 2000 m <sup>2</sup> hasta 4000 m <sup>2</sup> de superficie. <input type="checkbox"/> Campo polideportivo de 4000 m <sup>2</sup> hasta 8000 m <sup>2</sup> de superficie. <input type="checkbox"/> Campo polideportivo de 8000 m <sup>2</sup> o mayor superficie	<b>2. CAMPOS ESPECIALIZADOS Y OTROS CAMPOS</b>	<input type="checkbox"/> Campo de fútbol (sup. mín. 4000 m <sup>2</sup> ) <input type="checkbox"/> Campo de fútbol-7 (sup. mín. 1500 m <sup>2</sup> ) <input type="checkbox"/> Campo de rugby (sup. mín. 4000 m <sup>2</sup> ) <input type="checkbox"/> Campo de hockey (sup. mín. 4000 m <sup>2</sup> ) <input type="checkbox"/> Campo de béisbol (sup. mín. 4000 m <sup>2</sup> ) <input type="checkbox"/> Campo de softbol (sup. mín. 1500 m <sup>2</sup> ) <input type="checkbox"/> Zona de lanzamiento de atletismo (campo interior pista de atletismo, mín. 2000 m <sup>2</sup> ) <input type="checkbox"/> Otros campos (sup. ≥2000 m <sup>2</sup> ) <input type="checkbox"/> Otros campos (sup. <2000 m <sup>2</sup> )	Atributos específicos	Tipo de Césped <input type="checkbox"/> Natural <input type="checkbox"/> Artificial Largo (m): Ancho (m): Superficie (m <sup>2</sup> ): Superficie regable: Orientación eje longitudinal:
<b>4. ESPACIOS LONGITUDINALES</b> (la longitud predomina sobre el ancho)		<input type="checkbox"/> Pista de atletismo de 400 m. <input type="checkbox"/> Pista de atletismo de 300 m. <input type="checkbox"/> Pista de atletismo de 200 m. <input type="checkbox"/> Otras pistas atletismo, mín. de 100 m. <input type="checkbox"/> Recta carreras de atletismo (mín. 50m). <input type="checkbox"/> Recta de saltos: longitud, triple y pértiga (mínimo 40 m). <input type="checkbox"/> Zona de salto de altura (mínimo 40 m).	<b>2. OTROS ESPACIOS LONGITUDINALES</b>	<input type="checkbox"/> Velódromo (Sup. <200 m). <input type="checkbox"/> Patinódromo (Sup. <200 m). <input type="checkbox"/> Anillo de hielo (Sup. <200 m). <input type="checkbox"/> Otros espacios longitudinales (Sup. ≥100m).	Atributos específicos	Largo (m): Ancho (m): Superficie (m <sup>2</sup> ): Número de calles: Orientación eje longitudinal:
<b>5. VASOS DE PISCINA</b>		<input type="checkbox"/> Vaso deportivo de 25 m. <input type="checkbox"/> Vaso deportivo de 33 m. <input type="checkbox"/> Vaso deportivo de 50 m.	<b>2. OTROS VASOS</b>	<input type="checkbox"/> Vaso de enseñanza. <input type="checkbox"/> Vaso recreativo. <input type="checkbox"/> Vaso hidromasaje. <input type="checkbox"/> Vaso de chapoteo. <input type="checkbox"/> Otros vasos (Sup. ≥50 m <sup>2</sup> ). <input type="checkbox"/> Otros vasos (Sup. <50 m <sup>2</sup> ).	Atributos específicos	Largo (m): Ancho (m): Profundidad máxima (m): Profundidad mínima (m): Pendiente del suelo: Número de calles: Superficie (m <sup>2</sup> ): <b>Rebosadero del vaso:</b> <b>Accesibilidad al vaso:</b> Orientación eje longitudinal: <b>Pavimento recinto vasos:</b> Sistema calentamiento agua: Fuente de energía: Sistema tratamiento agua:
<b>6. SALAS</b> (recinto cerrado sin los requerimientos dimensionales de las pistas, por lo que pueden ser irregulares o incluso tener columnas, etc...)						

<b>Código Seguro De Verificación:</b>	TP6zbRCB6h6qmKVx8agLkw==	<b>Estado</b>	<b>Fecha y hora</b>
<b>Firmado Por</b>	Josefa Ganformina Dorantes	Firmado	07/03/2022 10:41:03
<b>Observaciones</b>	DILIGENCIA. Para hacer constar que este documento ha sido APROBADO INICIALMENTE por el Pleno de este Ayuntamiento, en sesión celebrada el día 23 de febrero de 2022. LA SECRETARÍA ACCIDENTAL.	<b>Página</b>	567/2041
<b>Url De Verificación</b>	<a href="https://portal.dipusevilla.es/vfirmaAytos/code/TP6zbRCB6h6qmKVx8agLkw==">https://portal.dipusevilla.es/vfirmaAytos/code/TP6zbRCB6h6qmKVx8agLkw==</a>		



<b>JUNTA DE ANDALUCÍA</b>	<b>FORMULARIO DE DATOS PARA SU INCORPORACIÓN AL INVENTARIO ANDALUZ DE INSTALACIONES DEPORTIVAS</b>	<b>ANEXO II</b>
		Rev. 04
	<b>4. DATOS DE LOS ESPACIOS DEPORTIVOS</b>	Hoja 3 de 8

1.SALAS POLIVALENTES	<input type="checkbox"/> Sala polivalente de 100 hasta 200 m <sup>2</sup> <input type="checkbox"/> Sala polivalente de 200 hasta 300 m <sup>2</sup> <input type="checkbox"/> Sala polivalente de 300 a mayor sup.	2.SALAS ESPECIALIZADAS Y OTRAS SALAS	<input type="checkbox"/> Sala equipada. <input type="checkbox"/> Sala de artes marciales. <input type="checkbox"/> Sala de esgrima. <input type="checkbox"/> Sala de tiro con arco. <input type="checkbox"/> Sala de tiro de precisión. <input type="checkbox"/> Sala especializada. <input type="checkbox"/> Otras salas (Sup. <50 m <sup>2</sup> ). <input type="checkbox"/> Otras salas (Sup. ≥ 50 m <sup>2</sup> ).	Atributos específicos	Largo (m): Ancho (m): Superficie (m <sup>2</sup> ): Altura de la sala: Orientación eje longitudinal:
<b>7. OBSERVACIONES</b>					
NECESITA TRATAMIENTO ANTIDESLIZANTE Y TECHADO DADA LA DIFICULTAD DE LA PRACTICA DEPORTIVA EN EPOCAS DE LLUVIAS Y EN VERANO POR LAS ALTAS TEMPERATURAS					

<b>Código Seguro De Verificación:</b>	TP6zbRCB6h6qmKVx8agLkw==	<b>Estado</b>	<b>Fecha y hora</b>	
<b>Firmado Por</b>	Josefa Ganformina Dorantes	Firmado	07/03/2022 10:41:03	
<b>Observaciones</b>	DILIGENCIA. Para hacer constar que este documento ha sido APROBADO INICIALMENTE por el Pleno de este Ayuntamiento, en sesión celebrada el día 23 de febrero de 2022. LA SECRETARIA ACCIDENTAL.	<b>Página</b>	568/2041	
<b>Url De Verificación</b>	<a href="https://portal.dipusevilla.es/vfirmaAytos/code/TP6zbRCB6h6qmKVx8agLkw==">https://portal.dipusevilla.es/vfirmaAytos/code/TP6zbRCB6h6qmKVx8agLkw==</a>			



<b>JUNTA DE ANDALUCÍA</b>	<b>FORMULARIO DE DATOS PARA SU INCORPORACIÓN AL INVENTARIO ANDALUZ DE INSTALACIONES DEPORTIVAS</b>	<b>ANEXO II</b>
		Rev. 04
	<b>4. DATOS DE LOS ESPACIOS DEPORTIVOS</b>	Hoja 4 de 8

#### 4.3. ESPACIOS SINGULARES Y SUS ATRIBUTOS ESPECÍFICOS


<b>CAMPO DE JUEGO</b>	<input type="checkbox"/> Campos de golf (al menos 9 hoyos, de par 3,4 o 5). <input type="checkbox"/> Pitch and putt. <input type="checkbox"/> Campo de golf rústico. <input type="checkbox"/> Otros campos de golf.	<b>ZONA DE PRÁCTICAS</b>	<input type="checkbox"/> Campo de prácticas. <input type="checkbox"/> Zona de <i>approach</i> . <input type="checkbox"/> Zona de pateo (patting-green).	Atributos específicos	Número de hoyos Longitud (m) Par del campo Superficie (m <sup>2</sup> ) Superficie Regable (m <sup>2</sup> ):
	<b>2. CIRCUITOS DE MOTOR</b> <input type="checkbox"/> Circuito de velocidad (L ≥ 2000 m) <input type="checkbox"/> Circuito de karts (L ≥ 200 m) <input type="checkbox"/> Circuito de motocross (L ≥ 500 m) <input type="checkbox"/> Otros circuitos de motor			Atributos específicos	Longitud del recorrido (m) Nº curvas derecha e izquierda: / Anchura de la pista (m) Parrilla de salida/nº pilotos /
	<b>3. CIRCUITO DE CARRERA A PIE</b> Circuito de carrera a pie. <input type="checkbox"/>			Atributos específicos	Longitud del recorrido (m) Estaciones de ejercicio.
	<b>4. CIRCUITO DE BICICLETA</b> <input type="checkbox"/> Circuito de bicicleta (circuito cerrado). <input type="checkbox"/> Carril-bici.			Atributos específicos	Longitud del tramo (m) Longitud total (m)
	<b>5. CANAL DE REMO Y PIRAGÜISMO</b> <input type="checkbox"/> Canal aguas tranquilas. <input type="checkbox"/> Canal aguas bravas.			Atributos específicos	Longitud del tramo (m) Profundidad (m) Nº calles Desnivel
	<b>6. ZONAS DE DEPORTE DE INVIERNO</b> <input type="checkbox"/> Trampolín de saltos. <input type="checkbox"/> Pista de esquí. <input type="checkbox"/> Pista de esquí de fondo. <input type="checkbox"/> Parque de snowboard. <input type="checkbox"/> Circuito de fondo y tiro. <input type="checkbox"/> Otras zonas.			Atributos específicos	Altura (m) –solo para trampolín- Desnivel Dificultad –solo para esquí- Longitud (m) <input type="checkbox"/> Nieve artificial Denominación pista
	<b>7. ESPACIOS DE HÍPICA</b> <input type="checkbox"/> Pista de carreras hípicas. <input type="checkbox"/> Pista de concurso. <input type="checkbox"/> Picadero. <input type="checkbox"/> Pista de ensayo. <input type="checkbox"/> Pista de saltos. <input type="checkbox"/> Campo de polo. <input type="checkbox"/> Otras pistas.			Atributos específicos	Longitud (m) Ancho (m) Superficie (m <sup>2</sup> )
	<b>8. ESTRUCTURAS ARTIFICIALES DE ESCALADA</b> Estructuras artificiales construidas para la práctica de deportes de montaña y escalada. Las zonas naturales equipadas para esta actividad se consideran áreas de actividad. <input type="checkbox"/> Muro de escalada. <input type="checkbox"/> Bulder (altura menor a 3 m).			Atributos específicos	Altura máxima (m) Superficie de escalada (m <sup>2</sup> ) <input type="checkbox"/> Presas Material
	<b>9. PISTAS DE MONOPATÍN Y PATÍN LÍNEA</b> <input type="checkbox"/> Pista monopatín y patín en línea. <input type="checkbox"/> Circuito monopatín y patín en línea. <input type="checkbox"/> Campo monopatín y patín en línea (skate park...).			Atributos específicos	Longitud –solo circuitos- <input type="checkbox"/> Estructura en U (half pipe) Superficie (m <sup>2</sup> )
	<b>10. PISTAS DE MODELISMO</b> <input type="checkbox"/> Circuito de automodelismo. <input type="checkbox"/> Campo de aeromodelismo. <input type="checkbox"/> Otras zonas de modalismo.			Atributos específicos	Longitud (m) Diámetro (si es circular): (m) Ancho (m)

Código Seguro De Verificación:	TP6zbRCB6h6qmKVx8agLkw==	Estado	Fecha y hora
Firmado Por	Josefa Ganfornina Dorantes	Firmado	07/03/2022 10:41:03
Observaciones	DILIGENCIA. Para hacer constar que este documento ha sido APROBADO INICIALMENTE por el Pleno de este Ayuntamiento, en sesión celebrada el día 23 de febrero de 2022. LA SECRETARÍA ACCIDENTAL.	Página	569/2041
Url De Verificación	<a href="https://portal.dipusevilla.es/vfirmaAytos/code/TP6zbRCB6h6qmKVx8agLkw==">https://portal.dipusevilla.es/vfirmaAytos/code/TP6zbRCB6h6qmKVx8agLkw==</a>		



<b>JUNTA DE ANDALUCÍA</b>	<b>FORMULARIO DE DATOS PARA SU INCORPORACIÓN AL INVENTARIO ANDALUZ DE INSTALACIONES DEPORTIVAS</b>	<b>ANEXO II</b>
		Rev. 04
	<b>4. DATOS DE LOS ESPACIOS DEPORTIVOS</b>	Hoja 5 de 8

<b>11. CAMPOS DE TIRO</b> <input type="checkbox"/> Campo de tiro vuelo. <input type="checkbox"/> Campo de tiro de precisión. <input type="checkbox"/> Campo de tiro al plato. <input type="checkbox"/> Campo de tiro con arco. <input type="checkbox"/> Otros campos de tiro.	Atributos específicos	Longitud (m) Superficie (m <sup>2</sup> ) Nº de puestos
<b>12. ZONAS DE JUEGOS POPULARES O/Y TRADICIONALES</b> <input type="checkbox"/> Pista calva. <input type="checkbox"/> Pista de tanga. <input type="checkbox"/> Pista de lanzamiento de barra castellana. <input type="checkbox"/> Pista de lanzamiento de barra aragonesa. <input type="checkbox"/> Corro de lucha. <input type="checkbox"/> Carril de Bolos Huertanos. <input type="checkbox"/> Campo de bolos Cartagenero. <input type="checkbox"/> Bolera. <input type="checkbox"/> Campo de billar romano. <input type="checkbox"/> Campo de llave (chave). <input type="checkbox"/> Otras zonas de juegos populares. Indicar:	Atributos específicos	Largo (m) Ancho (m) Superficie (m <sup>2</sup> ) Diámetro (en el caso de que sean circulares) (m)
<b>13. OTROS ESPACIOS SINGULARES</b> <input type="checkbox"/> Campo de minigolf. <input type="checkbox"/> Pista de bowling. <input type="checkbox"/> Campo de casting. <input type="checkbox"/> Remo en banco fijo (con balsa). <input type="checkbox"/> Otros espacios singulares. Indicar:	Atributos específicos	Superficie (m <sup>2</sup> ) Nº de puestos
<b>14. OBSERVACIONES</b>		


<b>Código Seguro De Verificación:</b>	TP6zbRCB6h6qmKVx8agLkw==	<b>Estado</b>	<b>Fecha y hora</b>	
<b>Firmado Por</b>	Josefa Ganformina Dorantes	Firmado	07/03/2022 10:41:03	
<b>Observaciones</b>	DILIGENCIA. Para hacer constar que este documento ha sido APROBADO INICIALMENTE por el Pleno de este Ayuntamiento, en sesión celebrada el día 23 de febrero de 2022. LA SECRETARIA ACCIDENTAL.	<b>Página</b>	570/2041	
<b>Url De Verificación</b>	<a href="https://portal.dipusevilla.es/vfirmaAytos/code/TP6zbRCB6h6qmKVx8agLkw==">https://portal.dipusevilla.es/vfirmaAytos/code/TP6zbRCB6h6qmKVx8agLkw==</a>			

<b>JUNTA DE ANDALUCÍA</b>	<b>FORMULARIO DE DATOS PARA SU INCORPORACIÓN AL INVENTARIO ANDALUZ DE INSTALACIONES DEPORTIVAS</b>	<b>ANEXO II</b>
		Rev. 04
	<b>4. DATOS DE LOS ESPACIOS DEPORTIVOS</b>	Hoja 6 de 8

#### 4.4. ÁREAS DE ACTIVIDAD Y SUS ATRIBUTOS ESPECÍFICOS

##### 4.4.1. ÁREAS TERRESTRES


<b>1. ESCALADA</b> <input type="checkbox"/> Zona de escalada	Atributos específicos	Desnivel (altura en metros): Número de vías: <input type="checkbox"/> Señalización <input type="checkbox"/> Equipadas
<b>2. VÍAS FERRATAS</b> (recorrido por espacios rocosos con elementos de progresión) <input type="checkbox"/> Vía ferrata	Atributos específicos	Desnivel (m) <input type="checkbox"/> Señalización <input type="checkbox"/> Equipadas
<b>3. RUTA ECUESTRE</b> <input type="checkbox"/> Ruta ecuestre	Atributos específicos	Longitud (m) <input type="checkbox"/> Señalización
<b>4. CAMPO DE RECORRIDO DE TIRO Y DE CAZA</b> (cotos de caza) <input type="checkbox"/> Campo de tiro y caza	Atributos específicos	Superficie (m <sup>2</sup> )
<b>5. CAVIDADES</b> <input type="checkbox"/> Simas <input type="checkbox"/> Cuevas	Atributos específicos	Desnivel <input type="checkbox"/> Turísticas Longitud (m) <input type="checkbox"/> Mapa topográfico <input type="checkbox"/> Tramos subacuáticos
<b>6. VÍAS VERDES Y CAMINOS NATURALES</b> <input type="checkbox"/> Vía verde <input type="checkbox"/> Camino de siga <input type="checkbox"/> Otros caminos naturales (históricos, cañadas, rural, etc...)	Atributos específicos	Longitud del tramo principal (m) <input type="checkbox"/> Señalización
<b>7. SENDEROS</b> (GR, PR, locales, urbanos, etc...) <ul style="list-style-type: none"> <li><input type="checkbox"/> Gran recorrido (GR)</li> <li><input type="checkbox"/> Pequeño recorrido (PR)</li> <li><input type="checkbox"/> Sendero Local (SL)</li> <li><input type="checkbox"/> Sendero Urbano (SU)</li> </ul>	Atributos específicos	Longitud del tramo municipal (m)
<b>8. ACTIVIDAD FÍSICO-DEPORTIVA EN PLAYAS Y RÍOS</b> <input type="checkbox"/> Playas naturales <input type="checkbox"/> Playas artificiales <input type="checkbox"/> Ríos y lagos	Atributos específicos	<input type="checkbox"/> Límite de la zona de baño recomendada <input type="checkbox"/> Equipamientos para juegos deportivos <input type="checkbox"/> Zona delimitada de varada
<b>9. ITINERARIOS DE BICICLETAS DE MONTAÑA</b> <input type="checkbox"/> Itinerario de bicicleta de montaña	Atributos específicos	Longitud (m) <input type="checkbox"/> Señalización
<b>10. OTRAS ÁREAS TERRESTRES</b> <input type="checkbox"/> Otras áreas terrestres	Atributos específicos	Denominación

<b>Código Seguro De Verificación:</b>	TP6zbRCB6h6qmKVx8agLkw==	<b>Estado</b>	<b>Fecha y hora</b>	
<b>Firmado Por</b>	Josefa Ganformina Dorantes	Firmado	07/03/2022 10:41:03	
<b>Observaciones</b>	DILIGENCIA. Para hacer constar que este documento ha sido APROBADO INICIALMENTE por el Pleno de este Ayuntamiento, en sesión celebrada el día 23 de febrero de 2022. LA SECRETARÍA ACCIDENTAL.	<b>Página</b>	571/2041	
<b>Url De Verificación</b>	<a href="https://portal.dipusevilla.es/vfirmaAytos/code/TP6zbRCB6h6qmKVx8agLkw==">https://portal.dipusevilla.es/vfirmaAytos/code/TP6zbRCB6h6qmKVx8agLkw==</a>			

<b>JUNTA DE ANDALUCÍA</b>	<b>FORMULARIO DE DATOS PARA SU INCORPORACIÓN AL INVENTARIO ANDALUZ DE INSTALACIONES DEPORTIVAS</b>	<b>ANEXO II</b>
		Rev. 04
	<b>4. DATOS DE LOS ESPACIOS DEPORTIVOS</b>	Hoja 7 de 8

#### 4.4.2. ÁREAS AÉREAS

<b>1. VUELOS</b> <input type="checkbox"/> Zona de vuelo a motor <input type="checkbox"/> Zona de vuelo aerostático <input type="checkbox"/> Zona de vuelo sin motor	Atributos específicos	Coord. despegue <input type="checkbox"/> Rampa despegue Coord. aterrizaje Sup. aterrizaje (m <sup>2</sup> ) Longitud máx. (m) <input type="checkbox"/> Señalización
<b>2. PARACAIDISMO</b> <input type="checkbox"/> Zona de paracaidismo	Atributos específicos	<input type="checkbox"/> Señalización Sup. aterrizaje (m <sup>2</sup> )
<b>3. COLOMBÓDROMO</b> <input type="checkbox"/> Campo de entrenamiento	Atributos específicos	Radio (m) <input type="checkbox"/> Sistemas audiovisuales
<b>4. OTRAS ÁREAS AÉREAS</b> <input type="checkbox"/> Otras áreas aéreas	Atributos específicos	Denominación

<b>Código Seguro De Verificación:</b>	TP6zbRCB6h6qmKVx8agLkw==	<b>Estado</b>	<b>Fecha y hora</b>	
<b>Firmado Por</b>	Josefa Ganformina Dorantes	Firmado	07/03/2022 10:41:03	
<b>Observaciones</b>	DILIGENCIA. Para hacer constar que este documento ha sido APROBADO INICIALMENTE por el Pleno de este Ayuntamiento, en sesión celebrada el día 23 de febrero de 2022. LA SECRETARIA ACCIDENTAL.	<b>Página</b>	572/2041	
<b>Url De Verificación</b>	<a href="https://portal.dipusevilla.es/vfirmaAytos/code/TP6zbRCB6h6qmKVx8agLkw==">https://portal.dipusevilla.es/vfirmaAytos/code/TP6zbRCB6h6qmKVx8agLkw==</a>			

<b>JUNTA DE ANDALUCÍA</b>	<b>FORMULARIO DE DATOS PARA SU INCORPORACIÓN AL INVENTARIO ANDALUZ DE INSTALACIONES DEPORTIVAS</b>	<b>ANEXO II</b>
		Rev. 04
	<b>4. DATOS DE LOS ESPACIOS DEPORTIVOS</b>	Hoja 8 de 8

#### 4.4.3. AREAS ACUÁTICAS

<b>1. VELA</b> <input type="checkbox"/> Zona acuática de vela	Atributos específicos	<input type="checkbox"/> Señalización
<b>2. BARRANCOS</b> <input type="checkbox"/> Itinerario en barranco	Atributos específicos	Denominación <input type="checkbox"/> Rápeles Desnivel (m) <input type="checkbox"/> Señalización Longitud (m) <input type="checkbox"/> Sifones <input type="checkbox"/> Caudal permanente de agua <input type="checkbox"/> Equipadas
<b>3. ACTIVIDADES A MOTOR</b> <input type="checkbox"/> Zona acuática de actividades a motor	Atributos específicos	<input type="checkbox"/> Señalización
<b>4. ACTIVIDAD SUBACUÁTICA</b> (se pueden desarrollar en lagos, presas, embalses, ríos y mar) <input type="checkbox"/> Zona de pesca submarina <input type="checkbox"/> Zona de inmersión <input type="checkbox"/> Otras zonas de actividades subacuáticas	Atributos específicos	<input type="checkbox"/> Señalización
<b>5. SURF</b> <input type="checkbox"/> Zona de surf	Atributos específicos	<input type="checkbox"/> Señalización
<b>6. ESQUÍ ACUÁTICO</b> <input type="checkbox"/> Zona de esquí acuático	Atributos específicos	<input type="checkbox"/> Señalización Longitud (m)
<b>7. REMO Y PIRAGÜISMO</b> <input type="checkbox"/> Remo en aguas tranquilas <input type="checkbox"/> Piragüismo en aguas tranquilas <input type="checkbox"/> Piragüismo en aguas bravas	Atributos específicos	<input type="checkbox"/> Señalización Longitud (m)
<b>8. OTRAS ÁREAS ACUÁTICAS</b> <input type="checkbox"/> Otras áreas acuáticas	Atributos específicos	Denominación

#### 4.4.4. OBSERVACIONES

--


<b>Código Seguro De Verificación:</b>	TP6zbRCB6h6qmKVx8agLkw==	<b>Estado</b>	Fecha y hora
<b>Firmado Por</b>	Josefa Ganformina Dorantes	Firmado	07/03/2022 10:41:03
<b>Observaciones</b>	DILIGENCIA. Para hacer constar que este documento ha sido APROBADO INICIALMENTE por el Pleno de este Ayuntamiento, en sesión celebrada el día 23 de febrero de 2022. LA SECRETARIA ACCIDENTAL.	<b>Página</b>	573/2041
<b>Url De Verificación</b>	<a href="https://portal.dipusevilla.es/vfirmaAytos/code/TP6zbRCB6h6qmKVx8agLkw==">https://portal.dipusevilla.es/vfirmaAytos/code/TP6zbRCB6h6qmKVx8agLkw==</a>		



<b>JUNTA DE ANDALUCÍA</b>	<b>FORMULARIO DE DATOS PARA SU INCORPORACIÓN AL INVENTARIO ANDALUZ DE INSTALACIONES DEPORTIVAS</b>	<b>ANEXO II</b>
		Rev. 04
	<b>4. DATOS DE LOS ESPACIOS DEPORTIVOS</b>	Hoja 1 de 8

**4.1. ATRIBUTOS GENERALES (a rellenar por cada espacio deportivo)**

<b>1. CLASE DE ESPACIO DEPORTIVO</b>  <b>ESPACIO CONVENCIONAL</b>		<b>2. ACTIVIDAD DEPORTIVA PRINCIPAL</b>  <b>MINIBASKET</b>		<b>3. OTRAS ACTIVIDADES</b>  <b>JUEGOS DE RECREO</b>	
<b>4. CERRAMIENTO</b> <input checked="" type="checkbox"/> Espacio abierto <input checked="" type="checkbox"/> Aire libre (no dispone de cubierta) <input type="checkbox"/> Cerramiento estacional (temporadas) <input type="checkbox"/> Sólo cubierto (con abertura lateral) <input type="checkbox"/> Recinto cerrado <input type="checkbox"/> Cerrado fijo (cerramiento tradicional) <input type="checkbox"/> Cubierta móvil <input type="checkbox"/> Cerramiento textil		<b>5. ESTADO DE USO</b> <input checked="" type="checkbox"/> En uso <input checked="" type="checkbox"/> Normal <input type="checkbox"/> Estacional <input type="checkbox"/> Fuera de uso <input type="checkbox"/> En construcción <input type="checkbox"/> En remodelación <input type="checkbox"/> Fuera de uso		<b>6. ILUMINACIÓN (USO NOCTURNO)</b> <input type="checkbox"/> Permite el uso <input type="checkbox"/> Permite competición <input type="checkbox"/> Permite entrenamientos <input checked="" type="checkbox"/> No permite el uso nocturno <input checked="" type="checkbox"/> No hay iluminación <input type="checkbox"/> Es parcial o insuficiente	
<b>7. PAVIMENTO</b> (sobre el que se desarrolla la actividad deportiva) <input type="checkbox"/> Natural. <input type="checkbox"/> Madera. <input type="checkbox"/> Hierba artificial. <input type="checkbox"/> Sintéticos. <input type="checkbox"/> Metálicos. <input checked="" type="checkbox"/> Hormigones y aglomerados. Hormigon con Tratamiento Superficial (Polvo de Cuarzo o Pintura) <input type="checkbox"/> Baldosas y similar. <input type="checkbox"/> Otros pavimentos.			<b>8. CONSERVACIÓN DEL PAVIMENTO</b> <input checked="" type="checkbox"/> Permite la práctica deportiva <input checked="" type="checkbox"/> Bueno <input type="checkbox"/> Regular <input type="checkbox"/> No permite la práctica deportiva <input type="checkbox"/> Mal estado <input type="checkbox"/> Inservible		
<b>9. AÑO CONSTRUCCIÓN</b> 1970	<b>10. AÑO REMODELACIÓN</b> 2008	<b>11. ALTURA LIBRE</b> metros		<b>14. BAJA</b> <input type="checkbox"/> El espacio deportivo es BAJA      Fecha de baja:	
<b>12. SISTEMA DE CALEFACCIÓN</b> <input type="checkbox"/> Posee sistema de calefacción		<b>13. SISTEMA DE CLIMATIZACIÓN</b> <input type="checkbox"/> Posee sistema de		Motivo:	
<b>15. OBSERVACIONES</b> NECESITA TRATAMIENTO ANTIDESLIZANTE Y TECHADO DADA LA DIFICULTAD DE LA PRACTICA DEPORTIVA EN EPOCAS DE LLUVIAS Y EN VERANO POR LAS ALTAS TEMPERATURAS					

<b>Código Seguro De Verificación:</b>	TP6zbRCB6h6qmKVx8agLkw==	<b>Estado</b>	<b>Fecha y hora</b>	
<b>Firmado Por</b>	Josefa Ganformina Dorantes	Firmado	07/03/2022 10:41:03	
<b>Observaciones</b>	DILIGENCIA. Para hacer constar que este documento ha sido APROBADO INICIALMENTE por el Pleno de este Ayuntamiento, en sesión celebrada el día 23 de febrero de 2022. LA SECRETARIA ACCIDENTAL.	<b>Página</b>	574/2041	
<b>Url De Verificación</b>	<a href="https://portal.dipusevilla.es/vfirmaAytos/code/TP6zbRCB6h6qmKVx8agLkw==">https://portal.dipusevilla.es/vfirmaAytos/code/TP6zbRCB6h6qmKVx8agLkw==</a>			

<b>JUNTA DE ANDALUCÍA</b>	<b>FORMULARIO DE DATOS PARA SU INCORPORACIÓN AL INVENTARIO ANDALUZ DE INSTALACIONES DEPORTIVAS</b>	<b>ANEXO II</b>
		Rev. 04
	<b>4. DATOS DE LOS ESPACIOS DEPORTIVOS</b>	Hoja 2 de 8

#### 4.2. ESPACIOS CONVENCIONALES Y SUS ATRIBUTOS ESPECÍFICOS


<b>1. PISTAS POLIDEPORTIVAS</b>	<input type="checkbox"/> Pista polideportiva de 400 m <sup>2</sup> hasta 800 m <sup>2</sup> de superficie. <input type="checkbox"/> Pista polideportiva de 800 m <sup>2</sup> hasta 1000 m <sup>2</sup> de superficie. <input type="checkbox"/> Pista polideportiva de 1000 m <sup>2</sup> o mayor superficie.	<b>2. PISTAS ESPECIALIZADAS Y OTRAS PISTAS</b>	<input type="checkbox"/> Pista de tenis (Sup. ≥400 m <sup>2</sup> ) <input type="checkbox"/> Pista de hielo (Sup. ≥400 m <sup>2</sup> ) <input type="checkbox"/> Pista de petanca (Sup. ≥20 m <sup>2</sup> ) <input type="checkbox"/> Otras pistas (Sup. ≥400 m <sup>2</sup> ) <input checked="" type="checkbox"/> Otras pistas (Sup. <400 m <sup>2</sup> )	Atributos específicos	Largo (m): 28 Ancho (m): 15 Superficie (m <sup>2</sup> ): 420 Orientación eje longitudinal: SURESTE
<b>1. PISTAS POLIDEPORTIVAS CON FRONTÓN</b>	<input type="checkbox"/> Pista polideportiva de 400 m <sup>2</sup> hasta 800 m <sup>2</sup> con frontón. <input type="checkbox"/> Pista polideportiva de 800 m <sup>2</sup> hasta 1000 m <sup>2</sup> con frontón. <input type="checkbox"/> Pista polideportiva de 800 m <sup>2</sup> o mayor superficie con frontón.	<b>2. FRONTONES Y OTRAS PISTAS DE PARED</b>	<input type="checkbox"/> Frontón (Sup. ≥200 m <sup>2</sup> ) <input type="checkbox"/> Padel (Sup. ≥150 m <sup>2</sup> ) <input type="checkbox"/> Squash (Sup. ≥50 m <sup>2</sup> ) <input type="checkbox"/> Trinquete (Sup. ≥200 m <sup>2</sup> ) <input type="checkbox"/> Otras pistas (Sup. ≥400 m <sup>2</sup> ) <input type="checkbox"/> Otras pistas (Sup. <400 m <sup>2</sup> )	Atributos específicos	Largo (m): Ancho (m): Altura pared (m): Superficie (m <sup>2</sup> ): Número de paredes: Orientación eje longitudinal:
<b>1. CAMPOS POLIDEPORTIVOS</b>	<input type="checkbox"/> Campo polideportivo de 2000 m <sup>2</sup> hasta 4000 m <sup>2</sup> de superficie. <input type="checkbox"/> Campo polideportivo de 4000 m <sup>2</sup> hasta 8000 m <sup>2</sup> de superficie. <input type="checkbox"/> Campo polideportivo de 8000 m <sup>2</sup> o mayor superficie	<b>2. CAMPOS ESPECIALIZADOS Y OTROS CAMPOS</b>	<input type="checkbox"/> Campo de fútbol (sup. mín. 4000 m <sup>2</sup> ) <input type="checkbox"/> Campo de fútbol-7 (sup. mín. 1500 m <sup>2</sup> ) <input type="checkbox"/> Campo de rugby (sup. mín. 4000 m <sup>2</sup> ) <input type="checkbox"/> Campo de hockey (sup. mín. 4000 m <sup>2</sup> ) <input type="checkbox"/> Campo de béisbol (sup. mín. 4000 m <sup>2</sup> ) <input type="checkbox"/> Campo de softbol (sup. mín. 1500 m <sup>2</sup> ) <input type="checkbox"/> Zona de lanzamiento de atletismo (campo interior pista de atletismo, mín. 2000 m <sup>2</sup> ) <input type="checkbox"/> Otros campos (sup. ≥2000 m <sup>2</sup> ) <input type="checkbox"/> Otros campos (sup. <2000 m <sup>2</sup> )	Atributos específicos	Tipo de Césped <input type="checkbox"/> Natural <input type="checkbox"/> Artificial Largo (m): Ancho (m): Superficie (m <sup>2</sup> ): Superficie regable: Orientación eje longitudinal:
<b>1. ESPACIOS LONGITUDINALES DE ATLETISMO</b>	<input type="checkbox"/> Pista de atletismo de 400 m. <input type="checkbox"/> Pista de atletismo de 300 m. <input type="checkbox"/> Pista de atletismo de 200 m. <input type="checkbox"/> Otras pistas atletismo, mín. de 100 m. <input type="checkbox"/> Recta carreras de atletismo (mín. 50m). <input type="checkbox"/> Recta de saltos: longitud, triple y pértiga (mínimo 40 m). <input type="checkbox"/> Zona de salto de altura (mínimo 40 m).	<b>2. OTROS ESPACIOS LONGITUDINALES</b>	<input type="checkbox"/> Velódromo (Sup. <200 m). <input type="checkbox"/> Patinódromo (Sup. <200 m). <input type="checkbox"/> Anillo de hielo (Sup. <200 m). <input type="checkbox"/> Otros espacios longitudinales (Sup. ≥100m).	Atributos específicos	Largo (m): Ancho (m): Superficie (m <sup>2</sup> ): Número de calles: Orientación eje longitudinal:
<b>1. VASOS DEPORTIVOS</b>	<input type="checkbox"/> Vaso deportivo de 25 m. <input type="checkbox"/> Vaso deportivo de 33 m. <input type="checkbox"/> Vaso deportivo de 50 m.	<b>2. OTROS VASOS</b>	<input type="checkbox"/> Vaso de enseñanza. <input type="checkbox"/> Vaso recreativo. <input type="checkbox"/> Vaso hidromasaje. <input type="checkbox"/> Vaso de chapoteo. <input type="checkbox"/> Otros vasos (Sup. ≥50 m <sup>2</sup> ). <input type="checkbox"/> Otros vasos (Sup. <50 m <sup>2</sup> ).	Atributos específicos	Largo (m): Ancho (m): Profundidad máxima (m): Profundidad mínima (m): Pendiente del suelo: Número de calles: Superficie (m <sup>2</sup> ): <b>Rebosadero del vaso:</b> <b>Accesibilidad al vaso:</b> Orientación eje longitudinal: <b>Pavimento recinto vasos:</b> Sistema calentamiento agua: Fuente de energía: Sistema tratamiento agua:
<b>6. SALAS</b> (recinto cerrado sin los requerimientos dimensionales de las pistas, por lo que pueden ser irregulares o incluso tener columnas, etc...)					

<b>Código Seguro De Verificación:</b>	TP6zbRCB6h6qmKVx8agLkw==	<b>Estado</b>	<b>Fecha y hora</b>
<b>Firmado Por</b>	Josefa Ganformina Dorantes	Firmado	07/03/2022 10:41:03
<b>Observaciones</b>	DILIGENCIA. Para hacer constar que este documento ha sido APROBADO INICIALMENTE por el Pleno de este Ayuntamiento, en sesión celebrada el día 23 de febrero de 2022. LA SECRETARÍA ACCIDENTAL.	<b>Página</b>	575/2041
<b>Url De Verificación</b>	<a href="https://portal.dipusevilla.es/vfirmaAytos/code/TP6zbRCB6h6qmKVx8agLkw==">https://portal.dipusevilla.es/vfirmaAytos/code/TP6zbRCB6h6qmKVx8agLkw==</a>		



<b>JUNTA DE ANDALUCIA</b>	<b>FORMULARIO DE DATOS PARA SU INCORPORACIÓN AL INVENTARIO ANDALUZ DE INSTALACIONES DEPORTIVAS</b>	<b>ANEXO II</b>
		Rev. 04
	<b>4. DATOS DE LOS ESPACIOS DEPORTIVOS</b>	Hoja 3 de 8

1.SALAS POLIVALENTES	<input type="checkbox"/> Sala polivalente de 100 hasta 200 m <sup>2</sup> <input type="checkbox"/> Sala polivalente de 200 hasta 300 m <sup>2</sup> <input type="checkbox"/> Sala polivalente de 300 a mayor sup.	2.SALAS ESPECIALIZADAS Y OTRAS SALAS	<input type="checkbox"/> Sala equipada. <input type="checkbox"/> Sala de artes marciales. <input type="checkbox"/> Sala de esgrima. <input type="checkbox"/> Sala de tiro con arco. <input type="checkbox"/> Sala de tiro de precisión. <input type="checkbox"/> Sala especializada. <input type="checkbox"/> Otras salas (Sup. <50 m <sup>2</sup> ). <input type="checkbox"/> Otras salas (Sup. ≥ 50 m <sup>2</sup> ).	Atributos específicos	Largo (m): Ancho (m): Superficie (m <sup>2</sup> ): Altura de la sala: Orientación eje longitudinal:
<b>7. OBSERVACIONES</b>					
NECESITA TRATAMIENTO ANTIDESLIZANTE Y TECHADO DADA LA DIFICULTAD DE LA PRACTICA DEPORTIVA EN EPOCAS DE LLUVIAS Y EN VERANO POR LAS ALTAS TEMPERATURAS					


<b>Código Seguro De Verificación:</b>	TP6zbRCB6h6qmKVx8agLkw==	<b>Estado</b>	<b>Fecha y hora</b>	
<b>Firmado Por</b>	Josefa Ganformina Dorantes	Firmado	07/03/2022 10:41:03	
<b>Observaciones</b>	DILIGENCIA. Para hacer constar que este documento ha sido APROBADO INICIALMENTE por el Pleno de este Ayuntamiento, en sesión celebrada el día 23 de febrero de 2022. LA SECRETARIA ACCIDENTAL.	<b>Página</b>	576/2041	
<b>Url De Verificación</b>	<a href="https://portal.dipusevilla.es/vfirmaAytos/code/TP6zbRCB6h6qmKVx8agLkw==">https://portal.dipusevilla.es/vfirmaAytos/code/TP6zbRCB6h6qmKVx8agLkw==</a>			



<b>JUNTA DE ANDALUCÍA</b>	<b>FORMULARIO DE DATOS PARA SU INCORPORACIÓN AL INVENTARIO ANDALUZ DE INSTALACIONES DEPORTIVAS</b>	<b>ANEXO II</b>
		Rev. 04
	<b>4. DATOS DE LOS ESPACIOS DEPORTIVOS</b>	Hoja 4 de 8


#### 4.3. ESPACIOS SINGULARES Y SUS ATRIBUTOS ESPECÍFICOS

<b>CAMPO DE JUEGO</b>	<input type="checkbox"/> Campos de golf (al menos 9 hoyos, de par 3,4 o 5). <input type="checkbox"/> Pitch and putt. <input type="checkbox"/> Campo de golf rústico. <input type="checkbox"/> Otros campos de golf.	<b>ZONA DE PRÁCTICAS</b>	<input type="checkbox"/> Campo de prácticas. <input type="checkbox"/> Zona de <i>approach</i> . <input type="checkbox"/> Zona de pateo (patting-green).	Atributos específicos	Número de hoyos Longitud (m) Par del campo Superficie (m <sup>2</sup> ) Superficie Regable (m <sup>2</sup> ):
	<b>2. CIRCUITOS DE MOTOR</b> <input type="checkbox"/> Circuito de velocidad (L ≥ 2000 m) <input type="checkbox"/> Circuito de karts (L ≥ 200 m) <input type="checkbox"/> Circuito de motocross (L ≥ 500 m) <input type="checkbox"/> Otros circuitos de motor			Atributos específicos	Longitud del recorrido (m) Nº curvas derecha e izquierda: / Anchura de la pista (m) Parrilla de salida/nº pilotos /
	<b>3. CIRCUITO DE CARRERA A PIE</b> Circuito de carrera a pie. <input type="checkbox"/>			Atributos específicos	Longitud del recorrido (m) Estaciones de ejercicio.
	<b>4. CIRCUITO DE BICICLETA</b> <input type="checkbox"/> Circuito de bicicleta (circuito cerrado). <input type="checkbox"/> Carril-bici.			Atributos específicos	Longitud del tramo (m) Longitud total (m)
	<b>5. CANAL DE REMO Y PIRAGÜISMO</b> <input type="checkbox"/> Canal aguas tranquilas. <input type="checkbox"/> Canal aguas bravas.			Atributos específicos	Longitud del tramo (m) Profundidad (m) Nº calles Desnivel
	<b>6. ZONAS DE DEPORTE DE INVIERNO</b> <input type="checkbox"/> Trampolín de saltos. <input type="checkbox"/> Pista de esquí. <input type="checkbox"/> Pista de esquí de fondo. <input type="checkbox"/> Parque de snowboard. <input type="checkbox"/> Circuito de fondo y tiro. <input type="checkbox"/> Otras zonas.			Atributos específicos	Altura (m) –solo para trampolín-Desnivel Dificultad –solo para esquí- Longitud (m) <input type="checkbox"/> Nieve artificial Denominación pista
	<b>7. ESPACIOS DE HÍPICA</b> <input type="checkbox"/> Pista de carreras hípicas. <input type="checkbox"/> Pista de concurso. <input type="checkbox"/> Picadero. <input type="checkbox"/> Pista de ensayo. <input type="checkbox"/> Pista de saltos. <input type="checkbox"/> Campo de polo. <input type="checkbox"/> Otras pistas.			Atributos específicos	Longitud (m) Ancho (m) Superficie (m <sup>2</sup> )
	<b>8. ESTRUCTURAS ARTIFICIALES DE ESCALADA</b> Estructuras artificiales construidas para la práctica de deportes de montaña y escalada. Las zonas naturales equipadas para esta actividad se consideran áreas de actividad. <input type="checkbox"/> Muro de escalada. <input type="checkbox"/> Bulder (altura menor a 3 m).			Atributos específicos	Altura máxima (m) Superficie de escalada (m <sup>2</sup> ) <input type="checkbox"/> Presas Material
	<b>9. PISTAS DE MONOPATÍN Y PATÍN LÍNEA</b> <input type="checkbox"/> Pista monopatín y patín en línea. <input type="checkbox"/> Circuito monopatín y patín en línea. <input type="checkbox"/> Campo monopatín y patín en línea (skate park...).			Atributos específicos	Longitud –solo circuitos- <input type="checkbox"/> Estructura en U (half pipe) Superficie (m <sup>2</sup> )
	<b>10. PISTAS DE MODELISMO</b> <input type="checkbox"/> Circuito de automodelismo. <input type="checkbox"/> Campo de aeromodelismo. <input type="checkbox"/> Otras zonas de modalismo.			Atributos específicos	Longitud (m) Diámetro (si es circular): (m) Ancho (m)

<b>Código Seguro De Verificación:</b>	TP6zbRCB6h6qmKVx8agLkw==	<b>Estado</b>	<b>Fecha y hora</b>	
<b>Firmado Por</b>	Josefa Ganfornina Dorantes	Firmado	07/03/2022 10:41:03	
<b>Observaciones</b>	DILIGENCIA. Para hacer constar que este documento ha sido APROBADO INICIALMENTE por el Pleno de este Ayuntamiento, en sesión celebrada el día 23 de febrero de 2022. LA SECRETARÍA ACCIDENTAL.	<b>Página</b>	577/2041	
<b>Url De Verificación</b>	<a href="https://portal.dipusevilla.es/vfirmaAytos/code/TP6zbRCB6h6qmKVx8agLkw==">https://portal.dipusevilla.es/vfirmaAytos/code/TP6zbRCB6h6qmKVx8agLkw==</a>			

<b>JUNTA DE ANDALUCÍA</b>	<b>FORMULARIO DE DATOS PARA SU INCORPORACIÓN AL INVENTARIO ANDALUZ DE INSTALACIONES DEPORTIVAS</b>	<b>ANEXO II</b>
		Rev. 04
	<b>4. DATOS DE LOS ESPACIOS DEPORTIVOS</b>	Hoja 5 de 8

<b>11. CAMPOS DE TIRO</b> <input type="checkbox"/> Campo de tiro vuelo. <input type="checkbox"/> Campo de tiro de precisión. <input type="checkbox"/> Campo de tiro al plato. <input type="checkbox"/> Campo de tiro con arco. <input type="checkbox"/> Otros campos de tiro.	Atributos específicos	Longitud (m) Superficie (m <sup>2</sup> ) Nº de puestos
<b>12. ZONAS DE JUEGOS POPULARES O/Y TRADICIONALES</b> <input type="checkbox"/> Pista calva. <input type="checkbox"/> Pista de tanga. <input type="checkbox"/> Pista de lanzamiento de barra castellana. <input type="checkbox"/> Pista de lanzamiento de barra aragonesa. <input type="checkbox"/> Corro de lucha. <input type="checkbox"/> Carril de Bolos Huertanos. <input type="checkbox"/> Campo de bolos Cartagenero. <input type="checkbox"/> Bolera. <input type="checkbox"/> Campo de billar romano. <input type="checkbox"/> Campo de llave (chave). <input type="checkbox"/> Otras zonas de juegos populares. Indicar:	Atributos específicos	Largo (m) Ancho (m) Superficie (m <sup>2</sup> ) Diámetro (en el caso de que sean circulares) (m)
<b>13. OTROS ESPACIOS SINGULARES</b> <input type="checkbox"/> Campo de minigolf. <input type="checkbox"/> Pista de bowling. <input type="checkbox"/> Campo de casting. <input type="checkbox"/> Remo en banco fijo (con balsa). <input type="checkbox"/> Otros espacios singulares. Indicar:	Atributos específicos	Superficie (m <sup>2</sup> ) Nº de puestos
<b>14. OBSERVACIONES</b>		


<b>Código Seguro De Verificación:</b>	TP6zbRCB6h6qmKVx8agLkw==	<b>Estado</b>	<b>Fecha y hora</b>	
<b>Firmado Por</b>	Josefa Ganformina Dorantes	Firmado	07/03/2022 10:41:03	
<b>Observaciones</b>	DILIGENCIA. Para hacer constar que este documento ha sido APROBADO INICIALMENTE por el Pleno de este Ayuntamiento, en sesión celebrada el día 23 de febrero de 2022. LA SECRETARIA ACCIDENTAL.	<b>Página</b>	578/2041	
<b>Url De Verificación</b>	<a href="https://portal.dipusevilla.es/vfirmaAytos/code/TP6zbRCB6h6qmKVx8agLkw==">https://portal.dipusevilla.es/vfirmaAytos/code/TP6zbRCB6h6qmKVx8agLkw==</a>			

<b>JUNTA DE ANDALUCÍA</b>	<b>FORMULARIO DE DATOS PARA SU INCORPORACIÓN AL INVENTARIO ANDALUZ DE INSTALACIONES DEPORTIVAS</b>	<b>ANEXO II</b>
		Rev. 04
	<b>4. DATOS DE LOS ESPACIOS DEPORTIVOS</b>	Hoja 6 de 8

#### 4.4. ÁREAS DE ACTIVIDAD Y SUS ATRIBUTOS ESPECÍFICOS

##### 4.4.1. ÁREAS TERRESTRES


<b>1. ESCALADA</b> <input type="checkbox"/> Zona de escalada	Atributos específicos	Desnivel (altura en metros): Número de vías: <input type="checkbox"/> Señalización <input type="checkbox"/> Equipadas
<b>2. VÍAS FERRATAS</b> (recorrido por espacios rocosos con elementos de progresión) <input type="checkbox"/> Vía ferrata	Atributos específicos	Desnivel (m) <input type="checkbox"/> Señalización <input type="checkbox"/> Equipadas
<b>3. RUTA ECUESTRE</b> <input type="checkbox"/> Ruta ecuestre	Atributos específicos	Longitud (m) <input type="checkbox"/> Señalización
<b>4. CAMPO DE RECORRIDO DE TIRO Y DE CAZA</b> (cotos de caza) <input type="checkbox"/> Campo de tiro y caza	Atributos específicos	Superficie (m <sup>2</sup> )
<b>5. CAVIDADES</b> <input type="checkbox"/> Simas <input type="checkbox"/> Cuevas	Atributos específicos	Desnivel <input type="checkbox"/> Turísticas Longitud (m) <input type="checkbox"/> Mapa topográfico <input type="checkbox"/> Tramos subacuáticos
<b>6. VÍAS VERDES Y CAMINOS NATURALES</b> <input type="checkbox"/> Vía verde <input type="checkbox"/> Camino de siga <input type="checkbox"/> Otros caminos naturales (históricos, cañadas, rural, etc...)	Atributos específicos	Longitud del tramo principal (m) <input type="checkbox"/> Señalización
<b>7. SENDEROS</b> (GR, PR, locales, urbanos, etc...) <input type="checkbox"/> Gran recorrido (GR) <input type="checkbox"/> Pequeño recorrido (PR) <input type="checkbox"/> Sendero Local (SL) <input type="checkbox"/> Sendero Urbano (SU)	Atributos específicos	Longitud del tramo municipal (m)
<b>8. ACTIVIDAD FÍSICO-DEPORTIVA EN PLAYAS Y RÍOS</b> <input type="checkbox"/> Playas naturales <input type="checkbox"/> Playas artificiales <input type="checkbox"/> Ríos y lagos	Atributos específicos	<input type="checkbox"/> Límite de la zona de baño recomendada <input type="checkbox"/> Equipamientos para juegos deportivos <input type="checkbox"/> Zona delimitada de varada
<b>9. ITINERARIOS DE BICICLETAS DE MONTAÑA</b> <input type="checkbox"/> Itinerario de bicicleta de montaña	Atributos específicos	Longitud (m) <input type="checkbox"/> Señalización
<b>10. OTRAS ÁREAS TERRESTRES</b> <input type="checkbox"/> Otras áreas terrestres	Atributos específicos	Denominación

<b>Código Seguro De Verificación:</b>	TP6zbRCB6h6qmKVx8agLkw==	<b>Estado</b>	<b>Fecha y hora</b>	
<b>Firmado Por</b>	Josefa Ganformina Dorantes	Firmado	07/03/2022 10:41:03	
<b>Observaciones</b>	DILIGENCIA. Para hacer constar que este documento ha sido APROBADO INICIALMENTE por el Pleno de este Ayuntamiento, en sesión celebrada el día 23 de febrero de 2022. LA SECRETARÍA ACCIDENTAL.	<b>Página</b>	579/2041	
<b>Url De Verificación</b>	<a href="https://portal.dipusevilla.es/vfirmaAytos/code/TP6zbRCB6h6qmKVx8agLkw==">https://portal.dipusevilla.es/vfirmaAytos/code/TP6zbRCB6h6qmKVx8agLkw==</a>			

<b>JUNTA DE ANDALUCÍA</b>	<b>FORMULARIO DE DATOS PARA SU INCORPORACIÓN AL INVENTARIO ANDALUZ DE INSTALACIONES DEPORTIVAS</b>	<b>ANEXO II</b>
		Rev. 04
	<b>4. DATOS DE LOS ESPACIOS DEPORTIVOS</b>	Hoja 7 de 8

#### 4.4.2. ÁREAS AÉREAS

<b>1. VUELOS</b> <input type="checkbox"/> Zona de vuelo a motor <input type="checkbox"/> Zona de vuelo aerostático <input type="checkbox"/> Zona de vuelo sin motor	Atributos específicos	Coord. despegue <input type="checkbox"/> Rampa despegue Coord. aterrizaje Sup. aterrizaje (m <sup>2</sup> ) Longitud máx. (m) <input type="checkbox"/> Señalización
<b>2. PARACAIDISMO</b> <input type="checkbox"/> Zona de paracaidismo	Atributos específicos	<input type="checkbox"/> Señalización Sup. aterrizaje (m <sup>2</sup> )
<b>3. COLOMBÓDROMO</b> <input type="checkbox"/> Campo de entrenamiento	Atributos específicos	Radio (m) <input type="checkbox"/> Sistemas audiovisuales
<b>4. OTRAS ÁREAS AÉREAS</b> <input type="checkbox"/> Otras áreas aéreas	Atributos específicos	Denominación

<b>Código Seguro De Verificación:</b>	TP6zbRCB6h6qmKVx8agLkw==	<b>Estado</b>	<b>Fecha y hora</b>	
<b>Firmado Por</b>	Josefa Ganformina Dorantes	Firmado	07/03/2022 10:41:03	
<b>Observaciones</b>	DILIGENCIA. Para hacer constar que este documento ha sido APROBADO INICIALMENTE por el Pleno de este Ayuntamiento, en sesión celebrada el día 23 de febrero de 2022. LA SECRETARIA ACCIDENTAL.	<b>Página</b>	580/2041	
<b>Url De Verificación</b>	<a href="https://portal.dipusevilla.es/vfirmaAytos/code/TP6zbRCB6h6qmKVx8agLkw==">https://portal.dipusevilla.es/vfirmaAytos/code/TP6zbRCB6h6qmKVx8agLkw==</a>			

<b>JUNTA DE ANDALUCÍA</b>	<b>FORMULARIO DE DATOS PARA SU INCORPORACIÓN AL INVENTARIO ANDALUZ DE INSTALACIONES DEPORTIVAS</b>	<b>ANEXO II</b>
		Rev. 04
	<b>4. DATOS DE LOS ESPACIOS DEPORTIVOS</b>	Hoja 8 de 8

#### 4.4.3. AREAS ACUÁTICAS

<b>1. VELA</b> <input type="checkbox"/> Zona acuática de vela	Atributos específicos	<input type="checkbox"/> Señalización
<b>2. BARRANCOS</b> <input type="checkbox"/> Itinerario en barranco	Atributos específicos	Denominación <input type="checkbox"/> Rápeles Desnivel (m) <input type="checkbox"/> Señalización Longitud (m) <input type="checkbox"/> Sifones <input type="checkbox"/> Caudal permanente de agua <input type="checkbox"/> Equipadas
<b>3. ACTIVIDADES A MOTOR</b> <input type="checkbox"/> Zona acuática de actividades a motor	Atributos específicos	<input type="checkbox"/> Señalización
<b>4. ACTIVIDAD SUBACUÁTICA</b> (se pueden desarrollar en lagos, presas, embalses, ríos y mar) <input type="checkbox"/> Zona de pesca submarina <input type="checkbox"/> Zona de inmersión <input type="checkbox"/> Otras zonas de actividades subacuáticas	Atributos específicos	<input type="checkbox"/> Señalización
<b>5. SURF</b> <input type="checkbox"/> Zona de surf	Atributos específicos	<input type="checkbox"/> Señalización
<b>6. ESQUÍ ACUÁTICO</b> <input type="checkbox"/> Zona de esquí acuático	Atributos específicos	<input type="checkbox"/> Señalización Longitud (m)
<b>7. REMO Y PIRAGÜISMO</b> <input type="checkbox"/> Remo en aguas tranquilas <input type="checkbox"/> Piragüismo en aguas tranquilas <input type="checkbox"/> Piragüismo en aguas bravas	Atributos específicos	<input type="checkbox"/> Señalización Longitud (m)
<b>8. OTRAS ÁREAS ACUÁTICAS</b> <input type="checkbox"/> Otras áreas acuáticas	Atributos específicos	Denominación

#### 4.4.4. OBSERVACIONES

--


<b>Código Seguro De Verificación:</b>	TP6zbRCB6h6qmKVx8agLkw==	<b>Estado</b>	Firmado	<b>Fecha y hora</b>	07/03/2022 10:41:03
<b>Firmado Por</b>	Josefa Ganformina Dorantes	<b>Página</b>			581/2041
<b>Observaciones</b>	DILIGENCIA. Para hacer constar que este documento ha sido APROBADO INICIALMENTE por el Pleno de este Ayuntamiento, en sesión celebrada el día 23 de febrero de 2022. LA SECRETARIA ACCIDENTAL.				
<b>Url De Verificación</b>	<a href="https://portal.dipusevilla.es/vfirmaAytos/code/TP6zbRCB6h6qmKVx8agLkw==">https://portal.dipusevilla.es/vfirmaAytos/code/TP6zbRCB6h6qmKVx8agLkw==</a>				



<b>JUNTA DE ANDALUCÍA</b>	<b>FORMULARIO DE DATOS PARA SU INCORPORACIÓN AL INVENTARIO ANDALUZ DE INSTALACIONES DEPORTIVAS</b>	<b>ANEXO II</b>
		Rev. 04
	<b>4. DATOS DE LOS ESPACIOS DEPORTIVOS</b>	Hoja 1 de 8

**4.1. ATRIBUTOS GENERALES (a rellenar por cada espacio deportivo)**

<b>1. CLASE DE ESPACIO DEPORTIVO</b>		<b>2. ACTIVIDAD DEPORTIVA PRINCIPAL</b>		<b>3. OTRAS ACTIVIDADES</b>	
<b>ESPACIO CONVENCIONAL</b>		<b>EXPRESION CORPORAL</b>		<b>BAILES, TEATRO, GIMNASIA</b>	
<b>4. CERRAMIENTO</b> <input type="checkbox"/> Espacio abierto <input type="checkbox"/> Aire libre (no dispone de cubierta) <input type="checkbox"/> Cerramiento estacional (temporadas) <input type="checkbox"/> Sólo cubierto (con abertura lateral) <input checked="" type="checkbox"/> Recinto cerrado <input checked="" type="checkbox"/> Cerrado fijo (cerramiento tradicional) <input type="checkbox"/> Cubierta móvil <input type="checkbox"/> Cerramiento textil		<b>5. ESTADO DE USO</b> <input checked="" type="checkbox"/> En uso <input checked="" type="checkbox"/> Normal <input type="checkbox"/> Estacional <input type="checkbox"/> Fuera de uso <input type="checkbox"/> En construcción <input type="checkbox"/> En remodelación <input type="checkbox"/> Fuera de uso		<b>6. ILUMINACIÓN (USO NOCTURNO)</b> <input checked="" type="checkbox"/> Permite el uso <input checked="" type="checkbox"/> Permite competición <input checked="" type="checkbox"/> Permite entrenamientos <input type="checkbox"/> No permite el uso nocturno <input type="checkbox"/> No hay iluminación <input type="checkbox"/> Es parcial o insuficiente	
<b>7. PAVIMENTO</b> (sobre el que se desarrolla la actividad deportiva) <input type="checkbox"/> Natural. <input type="checkbox"/> Madera. <input type="checkbox"/> Hierba artificial. <input checked="" type="checkbox"/> Sintéticos. Sintético - elástico <input type="checkbox"/> Metálicos. <input type="checkbox"/> Hormigones y aglomerados. <input type="checkbox"/> Baldosas y similar. <input type="checkbox"/> Otros pavimentos.			<b>8. CONSERVACIÓN DEL PAVIMENTO</b> <input checked="" type="checkbox"/> Permite la práctica deportiva <input checked="" type="checkbox"/> Bueno <input type="checkbox"/> Regular <input type="checkbox"/> No permite la práctica deportiva <input type="checkbox"/> Mal estado <input type="checkbox"/> Inservible		
<b>9. AÑO CONSTRUCCIÓN</b> 1970	<b>10. AÑO REMODELACIÓN</b>	<b>11. ALTURA LIBRE</b> 4 metros		<b>14. BAJA</b> <input type="checkbox"/> El espacio deportivo es BAJA Fecha de baja:	
<b>12. SISTEMA DE CALEFACCIÓN</b> <input type="checkbox"/> Posee sistema de calefacción		<b>13. SISTEMA DE CLIMATIZACIÓN</b> <input type="checkbox"/> Posee sistema de		Motivo:	
<b>15. OBSERVACIONES</b> CONSTRUCCION DE VESTUARIOS					

<b>Código Seguro De Verificación:</b>	TP6zbRCB6h6qmKVx8agLkw==	<b>Estado</b>	<b>Fecha y hora</b>		
<b>Firmado Por</b>	Josefa Ganformina Dorantes	Firmado	07/03/2022 10:41:03		
<b>Observaciones</b>	DILIGENCIA. Para hacer constar que este documento ha sido APROBADO INICIALMENTE por el Pleno de este Ayuntamiento, en sesión celebrada el día 23 de febrero de 2022. LA SECRETARIA ACCIDENTAL.		<b>Página</b>		582/2041
<b>Url De Verificación</b>	<a href="https://portal.dipusevilla.es/vfirmaAytos/code/TP6zbRCB6h6qmKVx8agLkw==">https://portal.dipusevilla.es/vfirmaAytos/code/TP6zbRCB6h6qmKVx8agLkw==</a>				

<b>JUNTA DE ANDALUCÍA</b>	<b>FORMULARIO DE DATOS PARA SU INCORPORACIÓN AL INVENTARIO ANDALUZ DE INSTALACIONES DEPORTIVAS</b>	<b>ANEXO II</b>
		Rev. 04
	<b>4. DATOS DE LOS ESPACIOS DEPORTIVOS</b>	Hoja 2 de 8

#### 4.2. ESPACIOS CONVENCIONALES Y SUS ATRIBUTOS ESPECÍFICOS


<b>1. PISTAS POLIDEPORTIVAS</b>	<input type="checkbox"/> Pista polideportiva de 400 m <sup>2</sup> hasta 800 m <sup>2</sup> de superficie. <input type="checkbox"/> Pista polideportiva de 800 m <sup>2</sup> hasta 1000 m <sup>2</sup> de superficie. <input type="checkbox"/> Pista polideportiva de 1000 m <sup>2</sup> o mayor superficie.	<b>2. PISTAS ESPECIALIZADAS Y OTRAS PISTAS</b>	<input type="checkbox"/> Pista de tenis (Sup. ≥400 m <sup>2</sup> ) <input type="checkbox"/> Pista de hielo (Sup. ≥400 m <sup>2</sup> ) <input type="checkbox"/> Pista de petanca (Sup. ≥20 m <sup>2</sup> ) <input type="checkbox"/> Otras pistas (Sup. ≥400 m <sup>2</sup> ) <input type="checkbox"/> Otras pistas (Sup. <400 m <sup>2</sup> )	Atributos específicos	Largo (m): Ancho (m): Superficie (m <sup>2</sup> ): Orientación eje longitudinal:
<b>1. PISTAS POLIDEPORTIVAS CON FRONTÓN</b>	<input type="checkbox"/> Pista polideportiva de 400 m <sup>2</sup> hasta 800 m <sup>2</sup> con frontón. <input type="checkbox"/> Pista polideportiva de 800 m <sup>2</sup> hasta 1000 m <sup>2</sup> con frontón. <input type="checkbox"/> Pista polideportiva de 800 m <sup>2</sup> o mayor superficie con frontón.	<b>2. FRONTONES Y OTRAS PISTAS DE PARED</b>	<input type="checkbox"/> Frontón (Sup. ≥200 m <sup>2</sup> ) <input type="checkbox"/> Padel (Sup. ≥150 m <sup>2</sup> ) <input type="checkbox"/> Squash (Sup. ≥50 m <sup>2</sup> ) <input type="checkbox"/> Trinquete (Sup. ≥200 m <sup>2</sup> ) <input type="checkbox"/> Otras pistas (Sup. ≥400 m <sup>2</sup> ) <input type="checkbox"/> Otras pistas (Sup. <400 m <sup>2</sup> )	Atributos específicos	Largo (m): Ancho (m): Altura pared (m): Superficie (m <sup>2</sup> ): Número de paredes: Orientación eje longitudinal:
<b>1. CAMPOS POLIDEPORTIVOS</b>	<input type="checkbox"/> Campo polideportivo de 2000 m <sup>2</sup> hasta 4000 m <sup>2</sup> de superficie. <input type="checkbox"/> Campo polideportivo de 4000 m <sup>2</sup> hasta 8000 m <sup>2</sup> de superficie. <input type="checkbox"/> Campo polideportivo de 8000 m <sup>2</sup> o mayor superficie	<b>2. CAMPOS ESPECIALIZADOS Y OTROS CAMPOS</b>	<input type="checkbox"/> Campo de fútbol (sup. mín. 4000 m <sup>2</sup> ) <input type="checkbox"/> Campo de fútbol-7 (sup. mín. 1500 m <sup>2</sup> ) <input type="checkbox"/> Campo de rugby (sup. mín. 4000 m <sup>2</sup> ) <input type="checkbox"/> Campo de hockey (sup. mín. 4000 m <sup>2</sup> ) <input type="checkbox"/> Campo de béisbol (sup. mín. 4000 m <sup>2</sup> ) <input type="checkbox"/> Campo de softbol (sup. mín. 1500 m <sup>2</sup> ) <input type="checkbox"/> Zona de lanzamiento de atletismo (campo interior pista de atletismo, mín. 2000 m <sup>2</sup> ) <input type="checkbox"/> Otros campos (sup. ≥2000 m <sup>2</sup> ) <input type="checkbox"/> Otros campos (sup. <2000 m <sup>2</sup> )	Atributos específicos	Tipo de Césped <input type="checkbox"/> Natural <input type="checkbox"/> Artificial Largo (m): Ancho (m): Superficie (m <sup>2</sup> ): Superficie regable: Orientación eje longitudinal:
<b>1. ESPACIOS LONGITUDINALES DE ATLETISMO</b>	<input type="checkbox"/> Pista de atletismo de 400 m. <input type="checkbox"/> Pista de atletismo de 300 m. <input type="checkbox"/> Pista de atletismo de 200 m. <input type="checkbox"/> Otras pistas atletismo, mín. de 100 m. <input type="checkbox"/> Recta carreras de atletismo (mín. 50m). <input type="checkbox"/> Recta de saltos: longitud, triple y pértiga (mínimo 40 m). <input type="checkbox"/> Zona de salto de altura (mínimo 40 m).	<b>2. OTROS ESPACIOS LONGITUDINALES</b>	<input type="checkbox"/> Velódromo (Sup. <200 m). <input type="checkbox"/> Patinódromo (Sup. <200 m). <input type="checkbox"/> Anillo de hielo (Sup. <200 m). <input type="checkbox"/> Otros espacios longitudinales (Sup. ≥100m).	Atributos específicos	Largo (m): Ancho (m): Superficie (m <sup>2</sup> ): Número de calles: Orientación eje longitudinal:
<b>1. VASOS DEPORTIVOS</b>	<input type="checkbox"/> Vaso deportivo de 25 m. <input type="checkbox"/> Vaso deportivo de 33 m. <input type="checkbox"/> Vaso deportivo de 50 m.	<b>2. OTROS VASOS</b>	<input type="checkbox"/> Vaso de enseñanza. <input type="checkbox"/> Vaso recreativo. <input type="checkbox"/> Vaso hidromasaje. <input type="checkbox"/> Vaso de chapoteo. <input type="checkbox"/> Otros vasos (Sup. ≥50 m <sup>2</sup> ). <input type="checkbox"/> Otros vasos (Sup. <50 m <sup>2</sup> ).	Atributos específicos	Largo (m): Ancho (m): Profundidad máxima (m): Profundidad mínima (m): Pendiente del suelo: Número de calles: Superficie (m <sup>2</sup> ): <b>Rebosadero del vaso:</b> <b>Accesibilidad al vaso:</b> Orientación eje longitudinal: <b>Pavimento recinto vasos:</b> Sistema calentamiento agua: Fuente de energía: Sistema tratamiento agua:
<b>6. SALAS</b> (recinto cerrado sin los requerimientos dimensionales de las pistas, por lo que pueden ser irregulares o incluso tener columnas, etc...)					

<b>Código Seguro De Verificación:</b>	TP6zbRCB6h6qmKVx8agLkw==	<b>Estado</b>	Fecha y hora
<b>Firmado Por</b>	Josefa Ganformina Dorantes	Firmado	07/03/2022 10:41:03
<b>Observaciones</b>	DILIGENCIA. Para hacer constar que este documento ha sido APROBADO INICIALMENTE por el Pleno de este Ayuntamiento, en sesión celebrada el día 23 de febrero de 2022. LA SECRETARÍA ACCIDENTAL.	<b>Página</b>	583/2041
<b>Url De Verificación</b>	<a href="https://portal.dipusevilla.es/vfirmaAytos/code/TP6zbRCB6h6qmKVx8agLkw==">https://portal.dipusevilla.es/vfirmaAytos/code/TP6zbRCB6h6qmKVx8agLkw==</a>		



<b>JUNTA DE ANDALUCIA</b>	<b>FORMULARIO DE DATOS PARA SU INCORPORACIÓN AL INVENTARIO ANDALUZ DE INSTALACIONES DEPORTIVAS</b>	<b>ANEXO II</b>
		Rev. 04
	<b>4. DATOS DE LOS ESPACIOS DEPORTIVOS</b>	Hoja 3 de 8

1.SALAS POLIVALENTES	<input checked="" type="checkbox"/> Sala polivalente de 100 hasta 200 m <sup>2</sup> <input type="checkbox"/> Sala polivalente de 200 hasta 300 m <sup>2</sup> <input type="checkbox"/> Sala polivalente de 300 a mayor sup.	2.SALAS ESPECIALIZADAS Y OTRAS SALAS	<input type="checkbox"/> Sala equipada. <input type="checkbox"/> Sala de artes marciales. <input type="checkbox"/> Sala de esgrima. <input type="checkbox"/> Sala de tiro con arco. <input type="checkbox"/> Sala de tiro de precisión. <input type="checkbox"/> Sala especializada. <input type="checkbox"/> Otras salas (Sup. <50 m <sup>2</sup> ). <input type="checkbox"/> Otras salas (Sup. ≥ 50 m <sup>2</sup> ).	Atributos específicos	Largo (m): 15 Ancho (m): 12 Superficie (m <sup>2</sup> ): 180 Altura de la sala: 4 Orientación eje longitudinal: NORESTE
<b>7. OBSERVACIONES</b>					
CONSTRUCCION DE VESTUARIOS					


<b>Código Seguro De Verificación:</b>	TP6zbRCB6h6qmKVx8agLkw==	<b>Estado</b>	<b>Fecha y hora</b>	
<b>Firmado Por</b>	Josefa Ganformina Dorantes	Firmado	07/03/2022 10:41:03	
<b>Observaciones</b>	DILIGENCIA. Para hacer constar que este documento ha sido APROBADO INICIALMENTE por el Pleno de este Ayuntamiento, en sesión celebrada el día 23 de febrero de 2022. LA SECRETARIA ACCIDENTAL.	<b>Página</b>	584/2041	
<b>Url De Verificación</b>	<a href="https://portal.dipusevilla.es/vfirmaAytos/code/TP6zbRCB6h6qmKVx8agLkw==">https://portal.dipusevilla.es/vfirmaAytos/code/TP6zbRCB6h6qmKVx8agLkw==</a>			



<b>JUNTA DE ANDALUCÍA</b>	<b>FORMULARIO DE DATOS PARA SU INCORPORACIÓN AL INVENTARIO ANDALUZ DE INSTALACIONES DEPORTIVAS</b>	<b>ANEXO II</b>
		Rev. 04
	<b>4. DATOS DE LOS ESPACIOS DEPORTIVOS</b>	Hoja 4 de 8

#### 4.3. ESPACIOS SINGULARES Y SUS ATRIBUTOS ESPECÍFICOS

CAMPO DE JUEGO	<b>1. CAMPO DE GOLF</b> <input type="checkbox"/> Campos de golf (al menos 9 hoyos, de par 3,4 o 5). <input type="checkbox"/> Pitch and putt. <input type="checkbox"/> Campo de golf rústico. <input type="checkbox"/> Otros campos de golf.	<b>ZONA DE PRÁCTICAS</b> <input type="checkbox"/> Campo de prácticas. <input type="checkbox"/> Zona de <i>approach</i> . <input type="checkbox"/> Zona de pateo (patting-green).	Atributos específicos	Número de hoyos Longitud (m) Par del campo Superficie (m <sup>2</sup> ) Superficie Regable (m <sup>2</sup> ):
	<b>2. CIRCUITOS DE MOTOR</b> <input type="checkbox"/> Circuito de velocidad (L ≥ 2000 m) <input type="checkbox"/> Circuito de karts (L ≥ 200 m) <input type="checkbox"/> Circuito de motocross (L ≥ 500 m) <input type="checkbox"/> Otros circuitos de motor		Atributos específicos	Longitud del recorrido (m) Nº curvas derecha e izquierda: / Anchura de la pista (m) Parrilla de salida/nº pilotos /
	<b>3. CIRCUITO DE CARRERA A PIE</b> Circuito de carrera a pie. <input type="checkbox"/>		Atributos específicos	Longitud del recorrido (m) Estaciones de ejercicio.
	<b>4. CIRCUITO DE BICICLETA</b> <input type="checkbox"/> Circuito de bicicleta (circuito cerrado). <input type="checkbox"/> Carril-bici.		Atributos específicos	Longitud del tramo (m) Longitud total (m)
	<b>5. CANAL DE REMO Y PIRAGÜISMO</b> <input type="checkbox"/> Canal aguas tranquilas. <input type="checkbox"/> Canal aguas bravas.		Atributos específicos	Longitud del tramo (m) Profundidad (m) Nº calles Desnivel
	<b>6. ZONAS DE DEPORTE DE INVIERNO</b> <input type="checkbox"/> Trampolín de saltos. <input type="checkbox"/> Pista de esquí. <input type="checkbox"/> Pista de esquí de fondo. <input type="checkbox"/> Parque de snowboard. <input type="checkbox"/> Circuito de fondo y tiro. <input type="checkbox"/> Otras zonas.		Atributos específicos	Altura (m) –solo para trampolín-Desnivel <b>Dificultad –solo para esquí-</b> Longitud (m) <input type="checkbox"/> Nieve artificial Denominación pista
	<b>7. ESPACIOS DE HÍPICA</b> <input type="checkbox"/> Pista de carreras hípicas. <input type="checkbox"/> Pista de concurso. <input type="checkbox"/> Picadero. <input type="checkbox"/> Pista de ensayo. <input type="checkbox"/> Pista de saltos. <input type="checkbox"/> Campo de polo. <input type="checkbox"/> Otras pistas.		Atributos específicos	Longitud (m) Ancho (m) Superficie (m <sup>2</sup> )
	<b>8. ESTRUCTURAS ARTIFICIALES DE ESCALADA</b> Estructuras artificiales construidas para la práctica de deportes de montaña y escalada. Las zonas naturales equipadas para esta actividad se consideran áreas de actividad. <input type="checkbox"/> Muro de escalada. <input type="checkbox"/> Bulder (altura menor a 3 m).		Atributos específicos	Altura máxima (m) Superficie de escalada (m <sup>2</sup> ) <input type="checkbox"/> Presas Material
	<b>9. PISTAS DE MONOPATÍN Y PATÍN LÍNEA</b> <input type="checkbox"/> Pista monopatín y patín en línea. <input type="checkbox"/> Circuito monopatín y patín en línea. <input type="checkbox"/> Campo monopatín y patín en línea (skate park...).		Atributos específicos	Longitud –solo circuitos- <input type="checkbox"/> Estructura en U (half pipe) Superficie (m <sup>2</sup> )
	<b>10. PISTAS DE MODELISMO</b> <input type="checkbox"/> Circuito de automodelismo. <input type="checkbox"/> Campo de aeromodelismo. <input type="checkbox"/> Otras zonas de modalismo.		Atributos específicos	Longitud (m) Diámetro (si es circular): (m) Ancho (m)

<b>Código Seguro De Verificación:</b>	TP6zbRCB6h6qmKVx8agLkw==	<b>Estado</b>	<b>Fecha y hora</b>	
<b>Firmado Por</b>	Josefa Ganfornina Dorantes	Firmado	07/03/2022 10:41:03	
<b>Observaciones</b>	DILIGENCIA. Para hacer constar que este documento ha sido APROBADO INICIALMENTE por el Pleno de este Ayuntamiento, en sesión celebrada el día 23 de febrero de 2022. LA SECRETARÍA ACCIDENTAL.	<b>Página</b>	585/2041	
<b>Url De Verificación</b>	<a href="https://portal.dipusevilla.es/vfirmaAytos/code/TP6zbRCB6h6qmKVx8agLkw==">https://portal.dipusevilla.es/vfirmaAytos/code/TP6zbRCB6h6qmKVx8agLkw==</a>			

<b>JUNTA DE ANDALUCÍA</b>	<b>FORMULARIO DE DATOS PARA SU INCORPORACIÓN AL INVENTARIO ANDALUZ DE INSTALACIONES DEPORTIVAS</b>	<b>ANEXO II</b>
		Rev. 04
	<b>4. DATOS DE LOS ESPACIOS DEPORTIVOS</b>	Hoja 5 de 8

<b>11. CAMPOS DE TIRO</b> <input type="checkbox"/> Campo de tiro vuelo. <input type="checkbox"/> Campo de tiro de precisión. <input type="checkbox"/> Campo de tiro al plato. <input type="checkbox"/> Campo de tiro con arco. <input type="checkbox"/> Otros campos de tiro.	Atributos específicos	Longitud (m) Superficie (m <sup>2</sup> ) Nº de puestos
<b>12. ZONAS DE JUEGOS POPULARES O/Y TRADICIONALES</b> <input type="checkbox"/> Pista calva. <input type="checkbox"/> Pista de tanga. <input type="checkbox"/> Pista de lanzamiento de barra castellana. <input type="checkbox"/> Pista de lanzamiento de barra aragonesa. <input type="checkbox"/> Corro de lucha. <input type="checkbox"/> Carril de Bolos Huertanos. <input type="checkbox"/> Campo de bolos Cartagenero. <input type="checkbox"/> Bolera. <input type="checkbox"/> Campo de billar romano. <input type="checkbox"/> Campo de llave (chave). <input type="checkbox"/> Otras zonas de juegos populares. Indicar:	Atributos específicos	Largo (m) Ancho (m) Superficie (m <sup>2</sup> ) Diámetro (en el caso de que sean circulares) (m)
<b>13. OTROS ESPACIOS SINGULARES</b> <input type="checkbox"/> Campo de minigolf. <input type="checkbox"/> Pista de bowling. <input type="checkbox"/> Campo de casting. <input type="checkbox"/> Remo en banco fijo (con balsa). <input type="checkbox"/> Otros espacios singulares. Indicar:	Atributos específicos	Superficie (m <sup>2</sup> ) Nº de puestos
<b>14. OBSERVACIONES</b>		

<b>Código Seguro De Verificación:</b>	TP6zbRCB6h6qmKVx8agLkw==	<b>Estado</b>	<b>Fecha y hora</b>
<b>Firmado Por</b>	Josefa Ganformina Dorantes	Firmado	07/03/2022 10:41:03
<b>Observaciones</b>	DILIGENCIA. Para hacer constar que este documento ha sido APROBADO INICIALMENTE por el Pleno de este Ayuntamiento, en sesión celebrada el día 23 de febrero de 2022. LA SECRETARIA ACCIDENTAL.	<b>Página</b>	586/2041
<b>Url De Verificación</b>	<a href="https://portal.dipusevilla.es/vfirmaAytos/code/TP6zbRCB6h6qmKVx8agLkw==">https://portal.dipusevilla.es/vfirmaAytos/code/TP6zbRCB6h6qmKVx8agLkw==</a>		




<b>JUNTA DE ANDALUCÍA</b>	<b>FORMULARIO DE DATOS PARA SU INCORPORACIÓN AL INVENTARIO ANDALUZ DE INSTALACIONES DEPORTIVAS</b>	<b>ANEXO II</b>
		Rev. 04
	<b>4. DATOS DE LOS ESPACIOS DEPORTIVOS</b>	Hoja 6 de 8

#### 4.4. ÁREAS DE ACTIVIDAD Y SUS ATRIBUTOS ESPECÍFICOS

##### 4.4.1. ÁREAS TERRESTRES


<b>1. ESCALADA</b> <input type="checkbox"/> Zona de escalada	Atributos específicos	Desnivel (altura en metros): Número de vías: <input type="checkbox"/> Señalización <input type="checkbox"/> Equipadas
<b>2. VÍAS FERRATAS</b> (recorrido por espacios rocosos con elementos de progresión) <input type="checkbox"/> Vía ferrata	Atributos específicos	Desnivel (m) <input type="checkbox"/> Señalización <input type="checkbox"/> Equipadas
<b>3. RUTA ECUESTRE</b> <input type="checkbox"/> Ruta ecuestre	Atributos específicos	Longitud (m) <input type="checkbox"/> Señalización
<b>4. CAMPO DE RECORRIDO DE TIRO Y DE CAZA</b> (cotos de caza) <input type="checkbox"/> Campo de tiro y caza	Atributos específicos	Superficie (m <sup>2</sup> )
<b>5. CAVIDADES</b> <input type="checkbox"/> Simas <input type="checkbox"/> Cuevas	Atributos específicos	Desnivel <input type="checkbox"/> Turísticas Longitud (m) <input type="checkbox"/> Mapa topográfico <input type="checkbox"/> Tramos subacuáticos
<b>6. VÍAS VERDES Y CAMINOS NATURALES</b> <input type="checkbox"/> Vía verde <input type="checkbox"/> Camino de siga <input type="checkbox"/> Otros caminos naturales (históricos, cañadas, rural, etc...)	Atributos específicos	Longitud del tramo principal (m) <input type="checkbox"/> Señalización
<b>7. SENDEROS</b> (GR, PR, locales, urbanos, etc...) <input type="checkbox"/> Gran recorrido (GR) <input type="checkbox"/> Pequeño recorrido (PR) <input type="checkbox"/> Sendero Local (SL) <input type="checkbox"/> Sendero Urbano (SU)	Atributos específicos	Longitud del tramo municipal (m)
<b>8. ACTIVIDAD FÍSICO-DEPORTIVA EN PLAYAS Y RÍOS</b> <input type="checkbox"/> Playas naturales <input type="checkbox"/> Playas artificiales <input type="checkbox"/> Ríos y lagos	Atributos específicos	<input type="checkbox"/> Límite de la zona de baño recomendada <input type="checkbox"/> Equipamientos para juegos deportivos <input type="checkbox"/> Zona delimitada de varada
<b>9. ITINERARIOS DE BICICLETAS DE MONTAÑA</b> <input type="checkbox"/> Itinerario de bicicleta de montaña	Atributos específicos	Longitud (m) <input type="checkbox"/> Señalización
<b>10. OTRAS ÁREAS TERRESTRES</b> <input type="checkbox"/> Otras áreas terrestres	Atributos específicos	Denominación

<b>Código Seguro De Verificación:</b>	TP6zbRCB6h6qmKVx8agLkw==	<b>Estado</b>	<b>Fecha y hora</b>	
<b>Firmado Por</b>	Josefa Ganformina Dorantes	Firmado	07/03/2022 10:41:03	
<b>Observaciones</b>	DILIGENCIA. Para hacer constar que este documento ha sido APROBADO INICIALMENTE por el Pleno de este Ayuntamiento, en sesión celebrada el día 23 de febrero de 2022. LA SECRETARÍA ACCIDENTAL.	<b>Página</b>	587/2041	
<b>Url De Verificación</b>	<a href="https://portal.dipusevilla.es/vfirmaAytos/code/TP6zbRCB6h6qmKVx8agLkw==">https://portal.dipusevilla.es/vfirmaAytos/code/TP6zbRCB6h6qmKVx8agLkw==</a>			

<b>JUNTA DE ANDALUCÍA</b>	<b>FORMULARIO DE DATOS PARA SU INCORPORACIÓN AL INVENTARIO ANDALUZ DE INSTALACIONES DEPORTIVAS</b>	<b>ANEXO II</b>
		Rev. 04
	<b>4. DATOS DE LOS ESPACIOS DEPORTIVOS</b>	Hoja 7 de 8

#### 4.4.2. ÁREAS AÉREAS

<b>1. VUELOS</b> <input type="checkbox"/> Zona de vuelo a motor <input type="checkbox"/> Zona de vuelo aerostático <input type="checkbox"/> Zona de vuelo sin motor	Atributos específicos	Coord. despegue <input type="checkbox"/> Rampa despegue Coord. aterrizaje Sup. aterrizaje (m <sup>2</sup> ) Longitud máx. (m) <input type="checkbox"/> Señalización
<b>2. PARACAIDISMO</b> <input type="checkbox"/> Zona de paracaidismo	Atributos específicos	<input type="checkbox"/> Señalización Sup. aterrizaje (m <sup>2</sup> )
<b>3. COLOMBÓDROMO</b> <input type="checkbox"/> Campo de entrenamiento	Atributos específicos	Radio (m) <input type="checkbox"/> Sistemas audiovisuales
<b>4. OTRAS ÁREAS AÉREAS</b> <input type="checkbox"/> Otras áreas aéreas	Atributos específicos	Denominación

<b>Código Seguro De Verificación:</b>	TP6zbRCB6h6qmKVx8agLkw==	<b>Estado</b>	<b>Fecha y hora</b>	
<b>Firmado Por</b>	Josefa Ganformina Dorantes	Firmado	07/03/2022 10:41:03	
<b>Observaciones</b>	DILIGENCIA. Para hacer constar que este documento ha sido APROBADO INICIALMENTE por el Pleno de este Ayuntamiento, en sesión celebrada el día 23 de febrero de 2022. LA SECRETARIA ACCIDENTAL.	<b>Página</b>	588/2041	
<b>Url De Verificación</b>	<a href="https://portal.dipusevilla.es/vfirmaAytos/code/TP6zbRCB6h6qmKVx8agLkw==">https://portal.dipusevilla.es/vfirmaAytos/code/TP6zbRCB6h6qmKVx8agLkw==</a>			

<b>JUNTA DE ANDALUCÍA</b>	<b>FORMULARIO DE DATOS PARA SU INCORPORACIÓN AL INVENTARIO ANDALUZ DE INSTALACIONES DEPORTIVAS</b>	<b>ANEXO II</b>
		Rev. 04
	<b>4. DATOS DE LOS ESPACIOS DEPORTIVOS</b>	Hoja 8 de 8

#### 4.4.3. AREAS ACUÁTICAS

<b>1. VELA</b> <input type="checkbox"/> Zona acuática de vela	Atributos específicos	<input type="checkbox"/> Señalización
<b>2. BARRANCOS</b> <input type="checkbox"/> Itinerario en barranco	Atributos específicos	Denominación <input type="checkbox"/> Rápeles Desnivel (m) <input type="checkbox"/> Señalización Longitud (m) <input type="checkbox"/> Sifones <input type="checkbox"/> Caudal permanente de agua <input type="checkbox"/> Equipadas
<b>3. ACTIVIDADES A MOTOR</b> <input type="checkbox"/> Zona acuática de actividades a motor	Atributos específicos	<input type="checkbox"/> Señalización
<b>4. ACTIVIDAD SUBACUÁTICA</b> (se pueden desarrollar en lagos, presas, embalses, ríos y mar) <input type="checkbox"/> Zona de pesca submarina <input type="checkbox"/> Zona de inmersión <input type="checkbox"/> Otras zonas de actividades subacuáticas	Atributos específicos	<input type="checkbox"/> Señalización
<b>5. SURF</b> <input type="checkbox"/> Zona de surf	Atributos específicos	<input type="checkbox"/> Señalización
<b>6. ESQUÍ ACUÁTICO</b> <input type="checkbox"/> Zona de esquí acuático	Atributos específicos	<input type="checkbox"/> Señalización Longitud (m)
<b>7. REMO Y PIRAGÜISMO</b> <input type="checkbox"/> Remo en aguas tranquilas <input type="checkbox"/> Piragüismo en aguas tranquilas <input type="checkbox"/> Piragüismo en aguas bravas	Atributos específicos	<input type="checkbox"/> Señalización Longitud (m)
<b>8. OTRAS ÁREAS ACUÁTICAS</b> <input type="checkbox"/> Otras áreas acuáticas	Atributos específicos	Denominación

#### 4.4.4. OBSERVACIONES

--


<b>Código Seguro De Verificación:</b>	TP6zbRCB6h6qmKVx8agLkw==	<b>Estado</b>	Firmado
<b>Firmado Por</b>	Josefa Ganformina Dorantes	<b>Fecha y hora</b>	07/03/2022 10:41:03
<b>Observaciones</b>	DILIGENCIA. Para hacer constar que este documento ha sido APROBADO INICIALMENTE por el Pleno de este Ayuntamiento, en sesión celebrada el día 23 de febrero de 2022. LA SECRETARIA ACCIDENTAL.	<b>Página</b>	589/2041
<b>Url De Verificación</b>	<a href="https://portal.dipusevilla.es/vfirmaAytos/code/TP6zbRCB6h6qmKVx8agLkw==">https://portal.dipusevilla.es/vfirmaAytos/code/TP6zbRCB6h6qmKVx8agLkw==</a>		



<b>JUNTA DE ANDALUCÍA</b>	<b>FORMULARIO DE DATOS PARA SU INCORPORACIÓN AL INVENTARIO ANDALUZ DE INSTALACIONES DEPORTIVAS</b>	<b>ANEXO II</b>
		Rev. 04
	<b>4. DATOS DE LOS ESPACIOS DEPORTIVOS</b>	Hoja 1 de 8

**4.1. ATRIBUTOS GENERALES (a rellenar por cada espacio deportivo)**

<b>1. CLASE DE ESPACIO DEPORTIVO</b>  <b>ESPACIO CONVENCIONAL</b>		<b>2. ACTIVIDAD DEPORTIVA PRINCIPAL</b>  <b>JUEGOS POPULARES</b>		<b>3. OTRAS ACTIVIDADES</b>  <b>RECREOS INCLUSIVOS</b>	
<b>4. CERRAMIENTO</b> <input checked="" type="checkbox"/> Espacio abierto <input checked="" type="checkbox"/> Aire libre (no dispone de cubierta) <input type="checkbox"/> Cerramiento estacional (temporadas) <input type="checkbox"/> Sólo cubierto (con abertura lateral) <input type="checkbox"/> Recinto cerrado <input type="checkbox"/> Cerrado fijo (cerramiento tradicional) <input type="checkbox"/> Cubierta móvil <input type="checkbox"/> Cerramiento textil		<b>5. ESTADO DE USO</b> <input checked="" type="checkbox"/> En uso <input checked="" type="checkbox"/> Normal <input type="checkbox"/> Estacional <input type="checkbox"/> Fuera de uso <input type="checkbox"/> En construcción <input type="checkbox"/> En remodelación <input type="checkbox"/> Fuera de uso		<b>6. ILUMINACIÓN (USO NOCTURNO)</b> <input type="checkbox"/> Permite el uso <input type="checkbox"/> Permite competición <input type="checkbox"/> Permite entrenamientos <input checked="" type="checkbox"/> No permite el uso nocturno <input checked="" type="checkbox"/> No hay iluminación <input type="checkbox"/> Es parcial o insuficiente	
<b>7. PAVIMENTO</b> (sobre el que se desarrolla la actividad deportiva) <input checked="" type="checkbox"/> <b>Natural.</b> Tierra batida <input type="checkbox"/> <b>Madera.</b> <input type="checkbox"/> <b>Hierba artificial.</b> <input type="checkbox"/> <b>Sintéticos.</b> <input type="checkbox"/> <b>Metálicos.</b> <input checked="" type="checkbox"/> <b>Hormigones y aglomerados.</b> Hormigón con tratamiento superficial (Polvo de cuarzo o pintura) <input type="checkbox"/> <b>Baldosas y similar.</b> <input type="checkbox"/> <b>Otros pavimentos.</b>			<b>8. CONSERVACIÓN DEL PAVIMENTO</b> <input checked="" type="checkbox"/> Permite la práctica deportiva <input checked="" type="checkbox"/> Bueno <input type="checkbox"/> Regular <input type="checkbox"/> No permite la práctica deportiva <input type="checkbox"/> Mal estado <input type="checkbox"/> Inservible		
<b>9. AÑO CONSTRUCCIÓN</b> 1970	<b>10. AÑO REMODELACIÓN</b>	<b>11. ALTURA LIBRE</b> metros	<b>14. BAJA</b> <input type="checkbox"/> El espacio deportivo es BAJA      Fecha de baja:		
<b>12. SISTEMA DE CALEFACCIÓN</b> <input type="checkbox"/> Posee sistema de calefacción		<b>13. SISTEMA DE CLIMATIZACIÓN</b> <input type="checkbox"/> Posee sistema de		Motivo:	
<b>15. OBSERVACIONES</b>					

<b>Código Seguro De Verificación:</b>	TP6zbRCB6h6qmKVx8agLkw==	<b>Estado</b>	<b>Fecha y hora</b>	
<b>Firmado Por</b>	Josefa Ganformina Dorantes	Firmado	07/03/2022 10:41:03	
<b>Observaciones</b>	DILIGENCIA. Para hacer constar que este documento ha sido APROBADO INICIALMENTE por el Pleno de este Ayuntamiento, en sesión celebrada el día 23 de febrero de 2022. LA SECRETARIA ACCIDENTAL.	<b>Página</b>	590/2041	
<b>Url De Verificación</b>	https://portal.dipusevilla.es/vfirmaAytos/code/TP6zbRCB6h6qmKVx8agLkw==			

<b>JUNTA DE ANDALUCÍA</b>	<b>FORMULARIO DE DATOS PARA SU INCORPORACIÓN AL INVENTARIO ANDALUZ DE INSTALACIONES DEPORTIVAS</b>	<b>ANEXO II</b>
		Rev. 04
	<b>4. DATOS DE LOS ESPACIOS DEPORTIVOS</b>	Hoja 2 de 8

#### 4.2. ESPACIOS CONVENCIONALES Y SUS ATRIBUTOS ESPECÍFICOS


<b>1. PISTAS POLIDEPORTIVAS</b>	<input type="checkbox"/> Pista polideportiva de 400 m <sup>2</sup> hasta 800 m <sup>2</sup> de superficie. <input type="checkbox"/> Pista polideportiva de 800 m <sup>2</sup> hasta 1000 m <sup>2</sup> de superficie. <input type="checkbox"/> Pista polideportiva de 1000 m <sup>2</sup> o mayor superficie.	<b>2. PISTAS ESPECIALIZADAS Y OTRAS PISTAS</b>	<input type="checkbox"/> Pista de tenis (Sup. ≥400 m <sup>2</sup> ) <input type="checkbox"/> Pista de hielo (Sup. ≥400 m <sup>2</sup> ) <input type="checkbox"/> Pista de petanca (Sup. ≥20 m <sup>2</sup> ) <input type="checkbox"/> Otras pistas (Sup. ≥400 m <sup>2</sup> ) <input type="checkbox"/> Otras pistas (Sup. <400 m <sup>2</sup> )	Atributos específicos	Largo (m): Ancho (m): Superficie (m <sup>2</sup> ): Orientación eje longitudinal:
<b>1. PISTAS POLIDEPORTIVAS CON FRONTÓN</b>	<input type="checkbox"/> Pista polideportiva de 400 m <sup>2</sup> hasta 800 m <sup>2</sup> con frontón. <input type="checkbox"/> Pista polideportiva de 800 m <sup>2</sup> hasta 1000 m <sup>2</sup> con frontón. <input type="checkbox"/> Pista polideportiva de 800 m <sup>2</sup> o mayor superficie con frontón.	<b>2. FRONTONES Y OTRAS PISTAS DE PARED</b>	<input type="checkbox"/> Frontón (Sup. ≥200 m <sup>2</sup> ) <input type="checkbox"/> Padel (Sup. ≥150 m <sup>2</sup> ) <input type="checkbox"/> Squash (Sup. ≥50 m <sup>2</sup> ) <input type="checkbox"/> Trinquete (Sup. ≥200 m <sup>2</sup> ) <input type="checkbox"/> Otras pistas (Sup. ≥400 m <sup>2</sup> ) <input type="checkbox"/> Otras pistas (Sup. <400 m <sup>2</sup> )	Atributos específicos	Largo (m): Ancho (m): Altura pared (m): Superficie (m <sup>2</sup> ): Número de paredes: Orientación eje longitudinal:
<b>1. CAMPOS POLIDEPORTIVOS</b>	<input type="checkbox"/> Campo polideportivo de 2000 m <sup>2</sup> hasta 4000 m <sup>2</sup> de superficie. <input type="checkbox"/> Campo polideportivo de 4000 m <sup>2</sup> hasta 8000 m <sup>2</sup> de superficie. <input type="checkbox"/> Campo polideportivo de 8000 m <sup>2</sup> o mayor superficie	<b>2. CAMPOS ESPECIALIZADOS Y OTROS CAMPOS</b>	<input type="checkbox"/> Campo de fútbol (sup. mín. 4000 m <sup>2</sup> ) <input type="checkbox"/> Campo de fútbol-7 (sup. mín. 1500 m <sup>2</sup> ) <input type="checkbox"/> Campo de rugby (sup. mín. 4000 m <sup>2</sup> ) <input type="checkbox"/> Campo de hockey (sup. mín. 4000 m <sup>2</sup> ) <input type="checkbox"/> Campo de béisbol (sup. mín. 4000 m <sup>2</sup> ) <input type="checkbox"/> Campo de softbol (sup. mín. 1500 m <sup>2</sup> ) <input type="checkbox"/> Zona de lanzamiento de atletismo (campo interior pista de atletismo, mín. 2000 m <sup>2</sup> ) <input type="checkbox"/> Otros campos (sup. ≥2000 m <sup>2</sup> ) <input type="checkbox"/> Otros campos (sup. <2000 m <sup>2</sup> )	Atributos específicos	Tipo de Césped <input type="checkbox"/> Natural <input type="checkbox"/> Artificial Largo (m): Ancho (m): Superficie (m <sup>2</sup> ): Superficie regable: Orientación eje longitudinal:
<b>1. ESPACIOS LONGITUDINALES DE ATLETISMO</b>	<input type="checkbox"/> Pista de atletismo de 400 m. <input type="checkbox"/> Pista de atletismo de 300 m. <input type="checkbox"/> Pista de atletismo de 200 m. <input type="checkbox"/> Otras pistas atletismo, mín. de 100 m. <input type="checkbox"/> Recta carreras de atletismo (mín. 50m). <input type="checkbox"/> Recta de saltos: longitud, triple y pértiga (mínimo 40 m). <input type="checkbox"/> Zona de salto de altura (mínimo 40 m).	<b>2. OTROS ESPACIOS LONGITUDINALES</b>	<input type="checkbox"/> Velódromo (Sup. <200 m). <input type="checkbox"/> Patinódromo (Sup. <200 m). <input type="checkbox"/> Anillo de hielo (Sup. <200 m). <input type="checkbox"/> Otros espacios longitudinales (Sup. ≥100m).	Atributos específicos	Largo (m): Ancho (m): Superficie (m <sup>2</sup> ): Número de calles: Orientación eje longitudinal:
<b>1. VASOS DEPORTIVOS</b>	<input type="checkbox"/> Vaso deportivo de 25 m. <input type="checkbox"/> Vaso deportivo de 33 m. <input type="checkbox"/> Vaso deportivo de 50 m.	<b>2. OTROS VASOS</b>	<input type="checkbox"/> Vaso de enseñanza. <input type="checkbox"/> Vaso recreativo. <input type="checkbox"/> Vaso hidromasaje. <input type="checkbox"/> Vaso de chapoteo. <input type="checkbox"/> Otros vasos (Sup. ≥50 m <sup>2</sup> ). <input type="checkbox"/> Otros vasos (Sup. <50 m <sup>2</sup> ).	Atributos específicos	Largo (m): Ancho (m): Profundidad máxima (m): Profundidad mínima (m): Pendiente del suelo: Número de calles: Superficie (m <sup>2</sup> ): <b>Rebosadero del vaso:</b> <b>Accesibilidad al vaso:</b> Orientación eje longitudinal: <b>Pavimento recinto vasos:</b> Sistema calentamiento agua: Fuente de energía: Sistema tratamiento agua:
<b>6. SALAS</b> (recinto cerrado sin los requerimientos dimensionales de las pistas, por lo que pueden ser irregulares o incluso tener columnas, etc...)					

<b>Código Seguro De Verificación:</b>	TP6zbRCB6h6qmKVx8agLkw==	<b>Estado</b>	<b>Fecha y hora</b>
<b>Firmado Por</b>	Josefa Ganformina Dorantes	Firmado	07/03/2022 10:41:03
<b>Observaciones</b>	DILIGENCIA. Para hacer constar que este documento ha sido APROBADO INICIALMENTE por el Pleno de este Ayuntamiento, en sesión celebrada el día 23 de febrero de 2022. LA SECRETARÍA ACCIDENTAL.	<b>Página</b>	591/2041
<b>Url De Verificación</b>	<a href="https://portal.dipusevilla.es/vfirmaAytos/code/TP6zbRCB6h6qmKVx8agLkw==">https://portal.dipusevilla.es/vfirmaAytos/code/TP6zbRCB6h6qmKVx8agLkw==</a>		



<b>JUNTA DE ANDALUCÍA</b>	<b>FORMULARIO DE DATOS PARA SU INCORPORACIÓN AL INVENTARIO ANDALUZ DE INSTALACIONES DEPORTIVAS</b>	<b>ANEXO II</b>
		Rev. 04
	<b>4. DATOS DE LOS ESPACIOS DEPORTIVOS</b>	Hoja 3 de 8

1. SALAS POLIVALENTES	<input type="checkbox"/> Sala polivalente de 100 hasta 200 m <sup>2</sup> <input type="checkbox"/> Sala polivalente de 200 hasta 300 m <sup>2</sup> <input type="checkbox"/> Sala polivalente de 300 a mayor sup.	2. SALAS ESPECIALIZADAS Y OTRAS SALAS	<input type="checkbox"/> Sala equipada. <input type="checkbox"/> Sala de artes marciales. <input type="checkbox"/> Sala de esgrima. <input type="checkbox"/> Sala de tiro con arco. <input type="checkbox"/> Sala de tiro de precisión. <input type="checkbox"/> Sala especializada. <input type="checkbox"/> Otras salas (Sup. <50 m <sup>2</sup> ). <input type="checkbox"/> Otras salas (Sup. ≥ 50 m <sup>2</sup> ).	Atributos específicos	Largo (m): Ancho (m): Superficie (m <sup>2</sup> ): Altura de la sala: Orientación eje longitudinal:
<b>7. OBSERVACIONES</b>					


<b>Código Seguro De Verificación:</b>	TP6zbRCB6h6qmKVx8agLkw==	<b>Estado</b>	<b>Fecha y hora</b>	
<b>Firmado Por</b>	Josefa Ganformina Dorantes	Firmado	07/03/2022 10:41:03	
<b>Observaciones</b>	DILIGENCIA. Para hacer constar que este documento ha sido APROBADO INICIALMENTE por el Pleno de este Ayuntamiento, en sesión celebrada el día 23 de febrero de 2022. LA SECRETARIA ACCIDENTAL.	<b>Página</b>	592/2041	
<b>Url De Verificación</b>	<a href="https://portal.dipusevilla.es/vfirmaAytos/code/TP6zbRCB6h6qmKVx8agLkw==">https://portal.dipusevilla.es/vfirmaAytos/code/TP6zbRCB6h6qmKVx8agLkw==</a>			



<b>JUNTA DE ANDALUCÍA</b>	<b>FORMULARIO DE DATOS PARA SU INCORPORACIÓN AL INVENTARIO ANDALUZ DE INSTALACIONES DEPORTIVAS</b>	<b>ANEXO II</b>
		Rev. 04
	<b>4. DATOS DE LOS ESPACIOS DEPORTIVOS</b>	Hoja 4 de 8

#### 4.3. ESPACIOS SINGULARES Y SUS ATRIBUTOS ESPECÍFICOS

CAMPO DE JUEGO	<b>1. CAMPO DE GOLF</b> <input type="checkbox"/> Campos de golf (al menos 9 hoyos, de par 3,4 o 5). <input type="checkbox"/> Pitch and putt. <input type="checkbox"/> Campo de golf rústico. <input type="checkbox"/> Otros campos de golf.	<b>ZONA DE PRÁCTICAS</b> <input type="checkbox"/> Campo de prácticas. <input type="checkbox"/> Zona de <i>approach</i> . <input type="checkbox"/> Zona de pateo (patting-green).	Atributos específicos	Número de hoyos Longitud (m) Par del campo Superficie (m <sup>2</sup> ) Superficie Regable (m <sup>2</sup> ):
	<b>2. CIRCUITOS DE MOTOR</b> <input type="checkbox"/> Circuito de velocidad (L ≥ 2000 m) <input type="checkbox"/> Circuito de karts (L ≥ 200 m) <input type="checkbox"/> Circuito de motocross (L ≥ 500 m) <input type="checkbox"/> Otros circuitos de motor		Atributos específicos	Longitud del recorrido (m) Nº curvas derecha e izquierda: / Anchura de la pista (m) Parrilla de salida/nº pilotos /
	<b>3. CIRCUITO DE CARRERA A PIE</b> Circuito de carrera a pie. <input type="checkbox"/>		Atributos específicos	Longitud del recorrido (m) Estaciones de ejercicio.
	<b>4. CIRCUITO DE BICICLETA</b> <input type="checkbox"/> Circuito de bicicleta (circuito cerrado). <input type="checkbox"/> Carril-bici.		Atributos específicos	Longitud del tramo (m) Longitud total (m)
	<b>5. CANAL DE REMO Y PIRAGÜISMO</b> <input type="checkbox"/> Canal aguas tranquilas. <input type="checkbox"/> Canal aguas bravas.		Atributos específicos	Longitud del tramo (m) Profundidad (m) Nº calles Desnivel
	<b>6. ZONAS DE DEPORTE DE INVIERNO</b> <input type="checkbox"/> Trampolín de saltos. <input type="checkbox"/> Pista de esquí. <input type="checkbox"/> Pista de esquí de fondo. <input type="checkbox"/> Parque de snowboard. <input type="checkbox"/> Circuito de fondo y tiro. <input type="checkbox"/> Otras zonas.		Atributos específicos	Altura (m) –solo para trampolín-Desnivel <b>Dificultad –solo para esquí-</b> Longitud (m) <input type="checkbox"/> Nieve artificial Denominación pista
	<b>7. ESPACIOS DE HÍPICA</b> <input type="checkbox"/> Pista de carreras hípicas. <input type="checkbox"/> Pista de concurso. <input type="checkbox"/> Picadero. <input type="checkbox"/> Pista de ensayo. <input type="checkbox"/> Pista de saltos. <input type="checkbox"/> Campo de polo. <input type="checkbox"/> Otras pistas.		Atributos específicos	Longitud (m) Ancho (m) Superficie (m <sup>2</sup> )
	<b>8. ESTRUCTURAS ARTIFICIALES DE ESCALADA</b> Estructuras artificiales construidas para la práctica de deportes de montaña y escalada. Las zonas naturales equipadas para esta actividad se consideran áreas de actividad. <input type="checkbox"/> Muro de escalada. <input type="checkbox"/> Bulder (altura menor a 3 m).		Atributos específicos	Altura máxima (m) Superficie de escalada (m <sup>2</sup> ) <input type="checkbox"/> Presas Material
	<b>9. PISTAS DE MONOPATÍN Y PATÍN LÍNEA</b> <input type="checkbox"/> Pista monopatín y patín en línea. <input type="checkbox"/> Circuito monopatín y patín en línea. <input type="checkbox"/> Campo monopatín y patín en línea (skate park...).		Atributos específicos	Longitud –solo circuitos- <input type="checkbox"/> Estructura en U (half pipe) Superficie (m <sup>2</sup> )
	<b>10. PISTAS DE MODELISMO</b> <input type="checkbox"/> Circuito de automodelismo. <input type="checkbox"/> Campo de aeromodelismo. <input type="checkbox"/> Otras zonas de modalismo.		Atributos específicos	Longitud (m) Diámetro (si es circular): (m) Ancho (m)

<b>Código Seguro De Verificación:</b>	TP6zbrCB6h6qmKVx8agLkw==	<b>Estado</b>	<b>Fecha y hora</b>	
<b>Firmado Por</b>	Josefa Ganfornina Dorantes	Firmado	07/03/2022 10:41:03	
<b>Observaciones</b>	DILIGENCIA. Para hacer constar que este documento ha sido APROBADO INICIALMENTE por el Pleno de este Ayuntamiento, en sesión celebrada el día 23 de febrero de 2022. LA SECRETARÍA ACCIDENTAL.	<b>Página</b>	593/2041	
<b>Url De Verificación</b>	<a href="https://portal.dipusevilla.es/vfirmaAytos/code/TP6zbrCB6h6qmKVx8agLkw==">https://portal.dipusevilla.es/vfirmaAytos/code/TP6zbrCB6h6qmKVx8agLkw==</a>			

<b>JUNTA DE ANDALUCIA</b>	<b>FORMULARIO DE DATOS PARA SU INCORPORACIÓN AL INVENTARIO ANDALUZ DE INSTALACIONES DEPORTIVAS</b>	<b>ANEXO II</b>
		Rev. 04
	<b>4. DATOS DE LOS ESPACIOS DEPORTIVOS</b>	Hoja 5 de 8

<b>11. CAMPOS DE TIRO</b> <input type="checkbox"/> Campo de tiro vuelo. <input type="checkbox"/> Campo de tiro de precisión. <input type="checkbox"/> Campo de tiro al plato. <input type="checkbox"/> Campo de tiro con arco. <input type="checkbox"/> Otros campos de tiro.	Atributos específicos	Longitud (m) Superficie (m²) Nº de puestos
<b>12. ZONAS DE JUEGOS POPULARES O/Y TRADICIONALES</b> <input type="checkbox"/> Pista calva. <input type="checkbox"/> Pista de tanga. <input type="checkbox"/> Pista de lanzamiento de barra castellana. <input type="checkbox"/> Pista de lanzamiento de barra aragonesa. <input type="checkbox"/> Corro de lucha. <input type="checkbox"/> Carril de Bolos Huertanos. <input type="checkbox"/> Campo de bolos Cartagenero. <input type="checkbox"/> Bolera. <input type="checkbox"/> Campo de billar romano. <input type="checkbox"/> Campo de llave (chave). <input checked="" type="checkbox"/> Otras zonas de juegos populares. Indicar: 3 EN RAYA, RAYUELA, LAS CHAPAS	Atributos específicos	Largo (m) 18 Ancho (m) 9 Superficie (m²) 162 Diámetro (en el caso de que sean circulares) (m)
<b>13. OTROS ESPACIOS SINGULARES</b> <input type="checkbox"/> Campo de minigolf. <input type="checkbox"/> Pista de bowling. <input type="checkbox"/> Campo de casting. <input type="checkbox"/> Remo en banco fijo (con balsa). <input type="checkbox"/> Otros espacios singulares. Indicar:	Atributos específicos	Superficie (m²) Nº de puestos
<b>14. OBSERVACIONES</b>		

<b>Código Seguro De Verificación:</b>	TP6zbRCB6h6qmKVx8agLkw==	<b>Estado</b>	<b>Fecha y hora</b>
<b>Firmado Por</b>	Josefa Ganformina Dorantes	Firmado	07/03/2022 10:41:03
<b>Observaciones</b>	DILIGENCIA. Para hacer constar que este documento ha sido APROBADO INICIALMENTE por el Pleno de este Ayuntamiento, en sesión celebrada el día 23 de febrero de 2022. LA SECRETARIA ACCIDENTAL.	<b>Página</b>	594/2041
<b>Url De Verificación</b>	<a href="https://portal.dipusevilla.es/vfirmaAytos/code/TP6zbRCB6h6qmKVx8agLkw==">https://portal.dipusevilla.es/vfirmaAytos/code/TP6zbRCB6h6qmKVx8agLkw==</a>		




<b>JUNTA DE ANDALUCÍA</b>	<b>FORMULARIO DE DATOS PARA SU INCORPORACIÓN AL INVENTARIO ANDALUZ DE INSTALACIONES DEPORTIVAS</b>	<b>ANEXO II</b>
		Rev. 04
	<b>4. DATOS DE LOS ESPACIOS DEPORTIVOS</b>	Hoja 6 de 8

#### 4.4. ÁREAS DE ACTIVIDAD Y SUS ATRIBUTOS ESPECÍFICOS

##### 4.4.1. ÁREAS TERRESTRES


<b>1. ESCALADA</b> <input type="checkbox"/> Zona de escalada	Atributos específicos	Desnivel (altura en metros): Número de vías: <input type="checkbox"/> Señalización <input type="checkbox"/> Equipadas
<b>2. VÍAS FERRATAS</b> (recorrido por espacios rocosos con elementos de progresión) <input type="checkbox"/> Vía ferrata	Atributos específicos	Desnivel (m) <input type="checkbox"/> Señalización <input type="checkbox"/> Equipadas
<b>3. RUTA ECUESTRE</b> <input type="checkbox"/> Ruta ecuestre	Atributos específicos	Longitud (m) <input type="checkbox"/> Señalización
<b>4. CAMPO DE RECORRIDO DE TIRO Y DE CAZA</b> (cotos de caza) <input type="checkbox"/> Campo de tiro y caza	Atributos específicos	Superficie (m <sup>2</sup> )
<b>5. CAVIDADES</b> <input type="checkbox"/> Simas <input type="checkbox"/> Cuevas	Atributos específicos	Desnivel <input type="checkbox"/> Turísticas Longitud (m) <input type="checkbox"/> Mapa topográfico <input type="checkbox"/> Tramos subacuáticos
<b>6. VÍAS VERDES Y CAMINOS NATURALES</b> <input type="checkbox"/> Vía verde <input type="checkbox"/> Camino de siga <input type="checkbox"/> Otros caminos naturales (históricos, cañadas, rural, etc...)	Atributos específicos	Longitud del tramo principal (m) <input type="checkbox"/> Señalización
<b>7. SENDEROS</b> (GR, PR, locales, urbanos, etc...) <ul style="list-style-type: none"> <li><input type="checkbox"/> Gran recorrido (GR)</li> <li><input type="checkbox"/> Pequeño recorrido (PR)</li> <li><input type="checkbox"/> Sendero Local (SL)</li> <li><input type="checkbox"/> Sendero Urbano (SU)</li> </ul>	Atributos específicos	Longitud del tramo municipal (m)
<b>8. ACTIVIDAD FÍSICO-DEPORTIVA EN PLAYAS Y RÍOS</b> <input type="checkbox"/> Playas naturales <input type="checkbox"/> Playas artificiales <input type="checkbox"/> Ríos y lagos	Atributos específicos	<input type="checkbox"/> Límite de la zona de baño recomendada <input type="checkbox"/> Equipamientos para juegos deportivos <input type="checkbox"/> Zona delimitada de varada
<b>9. ITINERARIOS DE BICICLETAS DE MONTAÑA</b> <input type="checkbox"/> Itinerario de bicicleta de montaña	Atributos específicos	Longitud (m) <input type="checkbox"/> Señalización
<b>10. OTRAS ÁREAS TERRESTRES</b> <input type="checkbox"/> Otras áreas terrestres	Atributos específicos	Denominación

<b>Código Seguro De Verificación:</b>	TP6zbRCB6h6qmKVx8agLkw==	<b>Estado</b>	<b>Fecha y hora</b>	
<b>Firmado Por</b>	Josefa Ganformina Dorantes	Firmado	07/03/2022 10:41:03	
<b>Observaciones</b>	DILIGENCIA. Para hacer constar que este documento ha sido APROBADO INICIALMENTE por el Pleno de este Ayuntamiento, en sesión celebrada el día 23 de febrero de 2022. LA SECRETARIA ACCIDENTAL.	<b>Página</b>	595/2041	
<b>Url De Verificación</b>	<a href="https://portal.dipusevilla.es/vfirmaAytos/code/TP6zbRCB6h6qmKVx8agLkw==">https://portal.dipusevilla.es/vfirmaAytos/code/TP6zbRCB6h6qmKVx8agLkw==</a>			

<b>JUNTA DE ANDALUCÍA</b>	<b>FORMULARIO DE DATOS PARA SU INCORPORACIÓN AL INVENTARIO ANDALUZ DE INSTALACIONES DEPORTIVAS</b>	<b>ANEXO II</b>
		Rev. 04
	<b>4. DATOS DE LOS ESPACIOS DEPORTIVOS</b>	Hoja 7 de 8

#### 4.4.2. ÁREAS AÉREAS

<b>1. VUELOS</b> <input type="checkbox"/> Zona de vuelo a motor <input type="checkbox"/> Zona de vuelo aerostático <input type="checkbox"/> Zona de vuelo sin motor	Atributos específicos	Coord. despegue <input type="checkbox"/> Rampa despegue Coord. aterrizaje Sup. aterrizaje (m <sup>2</sup> ) Longitud máx. (m) <input type="checkbox"/> Señalización
<b>2. PARACAIDISMO</b> <input type="checkbox"/> Zona de paracaidismo	Atributos específicos	<input type="checkbox"/> Señalización Sup. aterrizaje (m <sup>2</sup> )
<b>3. COLOMBÓDROMO</b> <input type="checkbox"/> Campo de entrenamiento	Atributos específicos	Radio (m) <input type="checkbox"/> Sistemas audiovisuales
<b>4. OTRAS ÁREAS AÉREAS</b> <input type="checkbox"/> Otras áreas aéreas	Atributos específicos	Denominación

<b>Código Seguro De Verificación:</b>	TP6zbRCB6h6qmKVx8agLkw==	<b>Estado</b>	<b>Fecha y hora</b>	
<b>Firmado Por</b>	Josefa Ganformina Dorantes	Firmado	07/03/2022 10:41:03	
<b>Observaciones</b>	DILIGENCIA. Para hacer constar que este documento ha sido APROBADO INICIALMENTE por el Pleno de este Ayuntamiento, en sesión celebrada el día 23 de febrero de 2022. LA SECRETARIA ACCIDENTAL.	<b>Página</b>	596/2041	
<b>Url De Verificación</b>	<a href="https://portal.dipusevilla.es/vfirmaAytos/code/TP6zbRCB6h6qmKVx8agLkw==">https://portal.dipusevilla.es/vfirmaAytos/code/TP6zbRCB6h6qmKVx8agLkw==</a>			

<b>JUNTA DE ANDALUCÍA</b>	<b>FORMULARIO DE DATOS PARA SU INCORPORACIÓN AL INVENTARIO ANDALUZ DE INSTALACIONES DEPORTIVAS</b>	<b>ANEXO II</b>
		Rev. 04
	<b>4. DATOS DE LOS ESPACIOS DEPORTIVOS</b>	Hoja 8 de 8

#### 4.4.3. AREAS ACUÁTICAS

<b>1. VELA</b> <input type="checkbox"/> Zona acuática de vela	Atributos específicos	<input type="checkbox"/> Señalización
<b>2. BARRANCOS</b> <input type="checkbox"/> Itinerario en barranco	Atributos específicos	Denominación <input type="checkbox"/> Rápeles Desnivel (m) <input type="checkbox"/> Señalización Longitud (m) <input type="checkbox"/> Sifones <input type="checkbox"/> Caudal permanente de agua <input type="checkbox"/> Equipadas
<b>3. ACTIVIDADES A MOTOR</b> <input type="checkbox"/> Zona acuática de actividades a motor	Atributos específicos	<input type="checkbox"/> Señalización
<b>4. ACTIVIDAD SUBACUÁTICA</b> (se pueden desarrollar en lagos, presas, embalses, ríos y mar) <input type="checkbox"/> Zona de pesca submarina <input type="checkbox"/> Zona de inmersión <input type="checkbox"/> Otras zonas de actividades subacuáticas	Atributos específicos	<input type="checkbox"/> Señalización
<b>5. SURF</b> <input type="checkbox"/> Zona de surf	Atributos específicos	<input type="checkbox"/> Señalización
<b>6. ESQUÍ ACUÁTICO</b> <input type="checkbox"/> Zona de esquí acuático	Atributos específicos	<input type="checkbox"/> Señalización Longitud (m)
<b>7. REMO Y PIRAGÜISMO</b> <input type="checkbox"/> Remo en aguas tranquilas <input type="checkbox"/> Piragüismo en aguas tranquilas <input type="checkbox"/> Piragüismo en aguas bravas	Atributos específicos	<input type="checkbox"/> Señalización Longitud (m)
<b>8. OTRAS ÁREAS ACUÁTICAS</b> <input type="checkbox"/> Otras áreas acuáticas	Atributos específicos	Denominación

#### 4.4.4. OBSERVACIONES

--	--

<b>Código Seguro De Verificación:</b>	TP6zbRCB6h6qmKVx8agLkw==	<b>Estado</b>	Firmado	<b>Fecha y hora</b>	07/03/2022 10:41:03
<b>Firmado Por</b>	Josefa Ganformina Dorantes	<b>Página</b>			597/2041
<b>Observaciones</b>	DILIGENCIA. Para hacer constar que este documento ha sido APROBADO INICIALMENTE por el Pleno de este Ayuntamiento, en sesión celebrada el día 23 de febrero de 2022. LA SECRETARIA ACCIDENTAL.				
<b>Url De Verificación</b>	<a href="https://portal.dipusevilla.es/vfirmaAytos/code/TP6zbRCB6h6qmKVx8agLkw==">https://portal.dipusevilla.es/vfirmaAytos/code/TP6zbRCB6h6qmKVx8agLkw==</a>				




<b>JUNTA DE ANDALUCÍA</b>	<b>FORMULARIO DE DATOS PARA SU INCORPORACIÓN AL INVENTARIO ANDALUZ DE INSTALACIONES DEPORTIVAS</b>	<b>ANEXO III</b>
		Rev. 04
	<b>5. DATOS ESPACIOS COMPLEMENTARIOS</b>	Hoja 1 de 5

## 5.1. TIPOLOGÍA DE LOS ESPACIOS COMPLEMENTARIOS Y SUS ATRIBUTOS ESPECÍFICOS

### 5.1.1. ESPACIOS COMPLEMENTARIOS GENÉRICOS


<input type="checkbox"/> <b>1. VESTUARIOS</b>			
5.1.1.1. Atributos generales	Asociado al espacio/s deportivo/s: <input type="checkbox"/> Compartido con otras instalaciones <b>Estado de uso:</b> <b>Conservación:</b> Año de construcción: Año de remodelación:  <input type="checkbox"/> El espacio complementario es BAJA Fecha de baja: Motivo:	5.1.1.2. Atributos específicos	<input type="checkbox"/> Colectivo <input type="checkbox"/> Adaptado normas accesibilidad Nº salas cambio de ropa Nº armarios de equipo Nº de urinarios Nº cabinas individuales Nº de duchas Nº de inodoros Nº taquillas guardarropa Nº de lavabos Superficie m2
		5.1.1.2. Atributos específicos	<input type="checkbox"/> Individual <input type="checkbox"/> Adaptado normas accesibilidad <input type="checkbox"/> Ducha <input type="checkbox"/> Inodoro <input type="checkbox"/> Lavabo
<input checked="" type="checkbox"/> <b>2. ASES PÚBLICOS</b>			
5.1.1.1. Atributos generales	Asociado al espacio/s deportivo/s: ZONA JUEGOS POPULARES <input checked="" type="checkbox"/> Compartido con otras instalaciones <b>Estado de uso:</b> En uso - NORMAL <b>Conservación:</b> Permite el uso - BUENO Año de construcción: 1970 Año de remodelación: 2018  <input type="checkbox"/> El espacio complementario es BAJA Fecha de baja: Motivo:	5.1.1.2. Atributos específicos	<b>Personas usuarias:</b> ESCOLARES <input checked="" type="checkbox"/> Adaptado normas accesibilidad Nº de lavabos 8 Nº de urinarios 0 Nº de inodoros 8
<input checked="" type="checkbox"/> <b>3. ALMACÉN DEPORTIVO</b> (Sólo los que se usen exclusivamente para guardar material deportivo)			
5.1.1.1. Atributos generales	Asociado al espacio/s deportivo/s: ZONA DE JUEGOS POPULARES <input checked="" type="checkbox"/> Compartido con otras instalaciones <b>Estado de uso:</b> En uso - NORMAL <b>Conservación:</b> Permite el uso - BUENO Año de construcción: 1970 Año de remodelación:  <input type="checkbox"/> El espacio complementario es BAJA Fecha de baja: Motivo:	5.1.1.2. Atributos específicos	Altura 3 Superficie (m <sup>2</sup> ) 6 <input checked="" type="checkbox"/> Dispone de puerta directa al espacio deportivo
<input type="checkbox"/> <b>4. GRADAS</b>			
5.1.1.1. Atributos generales	Asociado al espacio/s deportivo/s: <input type="checkbox"/> Compartido con otras instalaciones <b>Estado de uso:</b> <b>Conservación:</b> Año de construcción: Año de remodelación:  <input type="checkbox"/> El espacio complementario es BAJA Fecha de baja: Motivo:	5.1.1.2. Atributos específicos	<b>Tipo</b> <b>Cubierta</b> Nº plazas de pie Nº plazas sentado <input type="checkbox"/> Plazas reservadas y accesibles para personas discapacitadas
<b>5.1.1.3. OBSERVACIONES</b>			

<b>Código Seguro De Verificación:</b>	TP6zbRRCB6h6qmKVx8agLkw==	<b>Estado</b>	<b>Fecha y hora</b>	
<b>Firmado Por</b>	Josefa Ganfornina Dorantes	Firmado	07/03/2022 10:41:03	
<b>Observaciones</b>	DILIGENCIA. Para hacer constar que este documento ha sido APROBADO INICIALMENTE por el Pleno de este Ayuntamiento, en sesión celebrada el día 23 de febrero de 2022. LA SECRETARIA ACCIDENTAL.	<b>Página</b>	598/2041	
<b>Url De Verificación</b>	<a href="https://portal.dipusevilla.es/vfirmaAytos/code/TP6zbRRCB6h6qmKVx8agLkw==">https://portal.dipusevilla.es/vfirmaAytos/code/TP6zbRRCB6h6qmKVx8agLkw==</a>			

<b>JUNTA DE ANDALUCÍA</b>	<b>FORMULARIO DE DATOS PARA SU INCORPORACIÓN AL INVENTARIO ANDALUZ DE INSTALACIONES DEPORTIVAS</b>	<b>ANEXO III</b>
		Rev. 04
	<b>5. DATOS ESPACIOS COMPLEMENTARIOS</b>	Hoja 2 de 5


**5.1.2. ESPACIOS COMPLEMENTARIOS ESPECÍFICOS**

<input type="checkbox"/> <b>1. REMONTE</b> (cable esquí / tele sillas – tele cabinas)		5.1.2.1. Atributos generales	Asociado al espacio/s deportivo/s:  <input type="checkbox"/> Compartido con otras instalaciones <b>Estado de uso:</b> <b>Conservación:</b> Año de construcción: Año de remodelación:  <input type="checkbox"/> El espacio complementario es BAJA Fecha de baja: Motivo:	5.1.2.2. Atributos específicos	Longitud (m) Desnivel (m) Capacidad (deportistas/hora) Denominación
<input type="checkbox"/> <b>2. ZONA DE VARADA EN PLAYA</b>		5.1.2.1. Atributos generales	Asociado al espacio/s deportivo/s:  <input type="checkbox"/> Compartido con otras instalaciones <b>Estado de uso:</b> <b>Conservación:</b> Año de construcción: Año de remodelación:  <input type="checkbox"/> El espacio complementario es BAJA Fecha de baja: Motivo:	5.1.2.2. Atributos específicos	Superficie (m <sup>2</sup> ) <b>Pasillo de acceso</b> Denominación
<input type="checkbox"/> <b>3. AERÓDROMOS</b>		5.1.2.1. Atributos generales	Asociado al espacio/s deportivo/s:  <input type="checkbox"/> Compartido con otras instalaciones <b>Estado de uso:</b> <b>Conservación:</b> Año de construcción: Año de remodelación:  <input type="checkbox"/> El espacio complementario es BAJA Fecha de baja: Motivo:	5.1.2.2. Atributos específicos	Nº pistas Longitud pista principal (m) Anchura pista principal (m) <input type="checkbox"/> Taller Nº hangares Pavimento pista principal <input type="checkbox"/> Torre de control <input type="checkbox"/> Depósito de combustible
<input type="checkbox"/> <b>4. ESPACIOS COMPLEMENTARIOS DE HÍPCA</b> <input type="checkbox"/> Caballerizas <input type="checkbox"/> Pista de doma <input type="checkbox"/> Caminaderos		5.1.2.1. Atributos generales	Asociado al espacio/s deportivo/s:  <input type="checkbox"/> Compartido con otras instalaciones <b>Estado de uso:</b> <b>Conservación:</b> Año de construcción: Año de remodelación:  <input type="checkbox"/> El espacio complementario es BAJA Fecha de baja: Motivo:	5.1.2.2. Atributos específicos (si posee más de un tipo, separar los atributos con un guión)	Nº plazas Longitud (m) Anchura (m) Diámetro (m) en caso circular Superficie (m <sup>2</sup> )
<input type="checkbox"/> <b>5. PUERTOS E INSTALACIONES NÁUTICAS</b>					

<b>Código Seguro De Verificación:</b>	TP6zbRCB6h6qmKVx8agLkw==	<b>Estado</b>	<b>Fecha y hora</b>	
<b>Firmado Por</b>	Josefa Ganfornina Dorantes	Firmado	07/03/2022 10:41:03	
<b>Observaciones</b>	DILIGENCIA. Para hacer constar que este documento ha sido APROBADO INICIALMENTE por el Pleno de este Ayuntamiento, en sesión celebrada el día 23 de febrero de 2022. LA SECRETARIA ACCIDENTAL.	<b>Página</b>	599/2041	
<b>Url De Verificación</b>	<a href="https://portal.dipusevilla.es/vfirmaAytos/code/TP6zbRCB6h6qmKVx8agLkw==">https://portal.dipusevilla.es/vfirmaAytos/code/TP6zbRCB6h6qmKVx8agLkw==</a>			

<b>JUNTA DE ANDALUCIA</b>	<b>FORMULARIO DE DATOS PARA SU INCORPORACIÓN AL INVENTARIO ANDALUZ DE INSTALACIONES DEPORTIVAS</b>	<b>ANEXO III</b>
		Rev. 04
	<b>5. DATOS ESPACIOS COMPLEMENTARIOS</b>	Hoja 3 de 5


<b>ESPACIO COMPLEMENTARIO</b>	<input type="checkbox"/> Puerto deportivo <input type="checkbox"/> Dársena deportiva <input type="checkbox"/> Marina. puerto interior <input type="checkbox"/> Embarcadero	<b>5.1.2.1. Atributos generales</b>	Asociado al espacio/s deportivo/s:  <input type="checkbox"/> Compartido con otras instalaciones <b>Estado de uso:</b> <b>Conservación:</b> Año de construcción: Año de remodelación:  <input type="checkbox"/> El espacio complementario es BAJA Fecha de baja: Motivo:	<b>5.1.2.2. Atributos específicos</b>	Nº amarres <input type="checkbox"/> Agua potable <input type="checkbox"/> Electricidad <input type="checkbox"/> Gasolinera <input type="checkbox"/> Dique seco Calado de la bocana <input type="checkbox"/> Varadero <input type="checkbox"/> Elevador <input type="checkbox"/> Rampa <input type="checkbox"/> Pantalán
-------------------------------	---	-------------------------------------	---	---------------------------------------	--

<b>Código Seguro De Verificación:</b>	TP6zbRCB6h6qmKVx8agLkw==	<b>Estado</b>	<b>Fecha y hora</b>	
<b>Firmado Por</b>	Josefa Ganformina Dorantes	Firmado	07/03/2022 10:41:03	
<b>Observaciones</b>	DILIGENCIA. Para hacer constar que este documento ha sido APROBADO INICIALMENTE por el Pleno de este Ayuntamiento, en sesión celebrada el día 23 de febrero de 2022. LA SECRETARIA ACCIDENTAL.	<b>Página</b>	600/2041	
<b>Url De Verificación</b>	<a href="https://portal.dipusevilla.es/vfirmaAytos/code/TP6zbRCB6h6qmKVx8agLkw==">https://portal.dipusevilla.es/vfirmaAytos/code/TP6zbRCB6h6qmKVx8agLkw==</a>			




<b>JUNTA DE ANDALUCÍA</b>	<b>FORMULARIO DE DATOS PARA SU INCORPORACIÓN AL INVENTARIO ANDALUZ DE INSTALACIONES DEPORTIVAS</b>	<b>ANEXO III</b>
		Rev. 04
	<b>5. DATOS ESPACIOS COMPLEMENTARIOS</b>	Hoja 4 de 5

<input type="checkbox"/> <b>6. ESPACIOS COMPLEMENTARIOS DE ZONAS DE REMO Y PIRAGÜISMO</b>			Asociado al espacio/s deportivo/s: <input type="checkbox"/> Compartido con otras instalaciones <b>Estado de uso:</b> <b>Conservación:</b> Año de construcción: Año de remodelación:  <input type="checkbox"/> El espacio complementario es BAJA Fecha de baja: Motivo:	5.1.1. Atributos generales          5.1.2.2. Atributos específicos	<input type="checkbox"/> Pantalanes <input type="checkbox"/> Torre de jueces <input type="checkbox"/> Hangar de canoas y/o piraguas <input type="checkbox"/> Muelles
<input type="checkbox"/> <b>7. REFUGIOS DE MONTAÑA</b>	Nombre oficial	5.1.1. Atributos generales	Asociado al espacio/s deportivo/s: <input type="checkbox"/> Compartido con otras instalaciones <b>Estado de uso:</b> <b>Conservación:</b> Año de construcción: Año de remodelación:  <input type="checkbox"/> El espacio complementario es BAJA Fecha de baja: Motivo:	5.1.2.2. Atributos específicos	Cota de altura (m) <input type="checkbox"/> Zona de vivac Nº plazas <input type="checkbox"/> Cocina <input type="checkbox"/> Guarda Periodo de apertura
<input type="checkbox"/> <b>8. ESPACIOS COMPLEMENTARIOS DE ZONAS DE CIRCUITOS A MOTOR</b>	<input type="checkbox"/> Boxes <input type="checkbox"/> Torre de control <input type="checkbox"/> Paddock <input type="checkbox"/> Guardería karts <input type="checkbox"/> Aparcamiento de personal de servicio	5.1.1. Atributos generales	Asociado al espacio/s deportivo/s: <input type="checkbox"/> Compartido con otras instalaciones <b>Estado de uso:</b> <b>Conservación:</b> Año de construcción: Año de remodelación:  <input type="checkbox"/> El espacio complementario es BAJA Fecha de baja: Motivo:	5.1.2.2. Atributos específicos	Nº plazas Superficie (m <sup>2</sup> ) <input type="checkbox"/> Electricidad <input type="checkbox"/> Agua potable <input type="checkbox"/> Gasolinera
<input type="checkbox"/> <b>9. PALOMAR</b>		5.1.1. Atributos generales	Asociado al espacio/s deportivo/s: <input type="checkbox"/> Compartido con otras instalaciones <b>Estado de uso:</b> <b>Conservación:</b> Año de construcción: Año de remodelación:  <input type="checkbox"/> El espacio complementario es BAJA Fecha de baja: Motivo:	5.1.2.2. Atributos específicos	Volumen (m <sup>3</sup> ) Nº palomas/m <sup>3</sup>
<input type="checkbox"/> <b>10. OTROS ESPACIOS COMPLEMENTARIOS</b>	Denominación			5.1.2.2. Atributos específicos	
<b>5.1.2.3. OBSERVACIONES</b>					

<b>Código Seguro De Verificación:</b>	TP6zbRCB6h6qmKVx8agLkw==	<b>Estado</b>	<b>Fecha y hora</b>	
<b>Firmado Por</b>	Josefa Ganformina Dorantes	Firmado	07/03/2022 10:41:03	
<b>Observaciones</b>	DILIGENCIA. Para hacer constar que este documento ha sido APROBADO INICIALMENTE por el Pleno de este Ayuntamiento, en sesión celebrada el día 23 de febrero de 2022. LA SECRETARÍA ACCIDENTAL.	<b>Página</b>	601/2041	
<b>Url De Verificación</b>	<a href="https://portal.dipusevilla.es/vfirmaAytos/code/TP6zbRCB6h6qmKVx8agLkw==">https://portal.dipusevilla.es/vfirmaAytos/code/TP6zbRCB6h6qmKVx8agLkw==</a>			

<b>JUNTA DE ANDALUCÍA</b>	<b>FORMULARIO DE DATOS PARA SU INCORPORACIÓN AL INVENTARIO ANDALUZ DE INSTALACIONES DEPORTIVAS</b>	<b>ANEXO III</b>
	<b>5. DATOS ESPACIOS COMPLEMENTARIOS</b>	Rev. 04 Hoja 5 de 5


<b>Código Seguro De Verificación:</b>	TP6zbRCB6h6qmKVx8agLkw==	<b>Estado</b>	<b>Fecha y hora</b>	
<b>Firmado Por</b>	Josefa Ganformina Dorantes	Firmado	07/03/2022 10:41:03	
<b>Observaciones</b>	DILIGENCIA. Para hacer constar que este documento ha sido APROBADO INICIALMENTE por el Pleno de este Ayuntamiento, en sesión celebrada el día 23 de febrero de 2022. LA SECRETARIA ACCIDENTAL.	<b>Página</b>	602/2041	
<b>Url De Verificación</b>	<a href="https://portal.dipusevilla.es/vfirmaAytos/code/TP6zbRCB6h6qmKVx8agLkw==">https://portal.dipusevilla.es/vfirmaAytos/code/TP6zbRCB6h6qmKVx8agLkw==</a>			

## PLAN LOCAL DE INSTALACIONES Y EQUIPAMIENTOS DEPORTIVOS DE LEBRIJA

# ANEXOS

### B.- COLEGIOS C.E.I.P. EL RECREO




<b>Código Seguro De Verificación:</b>	TP6zbRCB6h6qmKVx8agLkw==	<b>Estado</b>	<b>Fecha y hora</b>	
<b>Firmado Por</b>	Josefa Ganformina Dorantes	Firmado	07/03/2022 10:41:03	
<b>Observaciones</b>	DILIGENCIA. Para hacer constar que este documento ha sido APROBADO INICIALMENTE por el Pleno de este Ayuntamiento, en sesión celebrada el día 23 de febrero de 2022. LA SECRETARIA ACCIDENTAL.	<b>Página</b>	603/2041	
<b>Url De Verificación</b>	<a href="https://portal.dipusevilla.es/vfirmaAytos/code/TP6zbRCB6h6qmKVx8agLkw==">https://portal.dipusevilla.es/vfirmaAytos/code/TP6zbRCB6h6qmKVx8agLkw==</a>			


<b>JUNTA DE ANDALUCÍA</b>	<b>FORMULARIO DE DATOS PARA SU INCORPORACIÓN AL INVENTARIO ANDALUZ DE INSTALACIONES DEPORTIVAS</b>	<b>ANEXO I</b>
		Rev. 04
	<b>3. DATOS GENERALES DE LA INSTALACIÓN</b>	Hoja 1 de 3

**3.1. ATRIBUTOS GENERALES**

<b>1. CÓDIGO</b> (A rellenar por Admón.)		<b>2. NOMBRE OFICIAL DE LA INSTALACIÓN</b>  C.E.I.P. EL RECREO		<b>ESPACIOS DEPORTIVOS Y COMPL.</b> Nº de espacios deportivos: 7 Nº de esp. complementarios: 2	
<b>2. NOMBRE COMÚN O POR LA QUE ES CONOCIDA</b> EL RECREO			<b>3. COMPLEJO POLIDEPORTIVO</b> <input type="checkbox"/> Esta instalación forma parte de un complejo deportivo Nombre del complejo:		
<b>4. DIRECCIÓN</b>					
<b>TIPO VÍA</b> Calle	<b>NOMBRE VÍA</b> <b>JUAN PEÑA EL LEBRIJANO</b>	<b>NUMERO</b> <b>34</b>	<b>CALIFICADOR DE NÚMERO</b>	<b>CÓDIGO POSTAL</b> <b>41740</b>	
<b>KILÓMETRO EN LA</b>	<b>COMPLEMENTO DE DOMICILIO:</b> Urbanización, residencial,		<b>ENTIDAD DE POBLACIÓN</b>		
<b>5. PROVINCIA</b> SEVILLA		<b>6. MUNICIPIO</b> L E B R I J A		<b>7. ZONA DEPORTIVA</b>	
<b>8. AGRUPACIÓN TERRITORIAL</b> E-7 BAJO GUADALQUIVIR DE SEVILLA		<b>9. NÚCLEO DE POBLACIÓN</b> 27432		<b>10. DISTRITO MUNICIPAL</b> SEVILLA	<b>11. BARRIO</b>
<b>12. EMPLAZAMIENTO EN ESPACIO NATURAL PROTEGIDO</b> <input type="checkbox"/> SI <input checked="" type="checkbox"/> NO Indicar:			<b>13. LICENCIA DE ACTIVIDAD</b> <input checked="" type="checkbox"/> SI <input type="checkbox"/> NO		
<b>15. LA INSTALACIÓN REUTILIZA O ADAPTA UNA INSTALACIÓN PREVIA</b> <input type="checkbox"/> SI <input checked="" type="checkbox"/> NO Indicar:			<b>14. INSTALACIÓN INTEGRADA EN EDIFICIO MULTIFUNCIONAL</b> <input type="checkbox"/> SI <input checked="" type="checkbox"/> NO Indicar:		
<b>16. OTROS DATOS</b>					
<b>TELEFONO FIJO</b> 955-83-99-51	<b>TELEFONO MOVIL</b>	<b>FAX</b> 955-83-99-31	<b>WEB</b>	<b>E-MAIL</b> 41601954.EDU@JUNTADEANDALUCIA.E	
<b>17. COORDENADAS UTM (ETRS89)</b>			<b>18. COORDENADAS GEOGRÁFICAS</b>		
<b>X</b> 761634.51	<b>Y</b> 4089776.795	<b>Z</b> 40.000	<b>HUSO</b> 29 Y 30	<b>LONGITUD</b> <u>6° 4' 54.94989"</u>	<b>LATITUD</b> <u>36° 55' 20.72840"</u> <b>N</b>
<b>19. INSTALACIÓN PLURIMUNICIPAL</b> <input type="checkbox"/>		<b>NO PUBLICAR EN INTERNET</b> <input type="checkbox"/>		<b>20. AÑO INICIO ACTIV.</b> 1.970	<b>21. BAJA</b> <input type="checkbox"/> La instalación es Moti Fecha baja:
<b>22. CENTRO EDUCACIÓN</b> <input checked="" type="checkbox"/> Pertenece a Centro Educativo Tipo de Centro Educativo: Colegio público Nivel de Enseñanza: ENSEÑANZA PRIMARIA		<b>23. NIVEL DE DOTACIÓN</b> <input checked="" type="checkbox"/> Red Básica <input type="checkbox"/> Red Complementaria <input type="checkbox"/> Red Especial		<b>24. SITUACIÓN INSTALACIÓN</b> <input checked="" type="checkbox"/> Urbana <input type="checkbox"/> Periférica <input type="checkbox"/> No Urbana	
<b>25. ACCESIBILIDAD/SUPRESION DE BARRERAS ARQUITECTÓNICAS</b>					
<b>Persona Usuaría Deportista</b> <input checked="" type="checkbox"/> Permite circulación exterior <input checked="" type="checkbox"/> Permite la circulación interior <input type="checkbox"/> Tiene vestuarios adaptados (al menos uno) <input type="checkbox"/> Tiene aseos adaptados (al menos uno)		<b>Persona Usuaría Espectadora</b> <input type="checkbox"/> Permite circulación exterior <input checked="" type="checkbox"/> Permite la circulación interior <input type="checkbox"/> Tiene aseos adaptados (al menos uno)		<input checked="" type="checkbox"/> La Instalación ha sido concebida como <input type="checkbox"/> La instalación se ha adaptado mediante	
<b>26. RÉGIMEN DE ACCESO</b> <input checked="" type="checkbox"/> Libre gratuito <input type="checkbox"/> Libre pagando entrada <input type="checkbox"/> Libre pagando cuota periódica de abono o socio			<input checked="" type="checkbox"/> Restringido a alumnos <input type="checkbox"/> Restringido a residentes <input type="checkbox"/> Restringido a trabajadores o accionistas		<b>27. USUARIOS</b> <input checked="" type="checkbox"/> Escolares <input type="checkbox"/> Deportistas de competición <input type="checkbox"/> Deportistas en general
<b>28. EFICIENCIA ENERGÉTICA</b>					
<b>DISEÑO</b> <input type="checkbox"/> Bioclimático <input type="checkbox"/> Ecoeficiente		<b>TRATAMIENTO DE RESIDUOS</b> <input type="checkbox"/> Previo a la recogida <input checked="" type="checkbox"/> Separación		<b>CALIFICACIÓN ENERGÉTICA DE EDIFICACIONES</b> <b>TIPO DE EDIFICACIÓN</b>	
<b>INSTALACIÓN PROPIA DE ENERGÍA RENOVABLE</b> <input type="checkbox"/> Planta de generación propia Tipo de generador: INSTALACIÓN PRÓXIMA		<b>GESTIÓN DEL AGUA</b> Superficie regable (m²): <input type="checkbox"/> Sistemas de ahorro		<b>CALIFICACIÓN</b>	
<b>29. PROTECCIÓN CONTRA INCENDIOS</b> <input checked="" type="checkbox"/> Alumbrado de emergencia <input checked="" type="checkbox"/> Bocas de incendios equipadas <input checked="" type="checkbox"/> Extintores portátiles <input type="checkbox"/> Detección					

<b>Código Seguro De Verificación:</b>	TP6zbRCB6h6qmKVx8agLkw==	<b>Estado</b>	<b>Fecha y hora</b>	
<b>Firmado Por</b>	Josefa Ganfornina Dorantes	Firmado	07/03/2022 10:41:03	
<b>Observaciones</b>	DILIGENCIA. Para hacer constar que este documento ha sido APROBADO INICIALMENTE por el Pleno de este Ayuntamiento, en sesión celebrada el día 23 de febrero de 2022. LA SECRETARÍA ACCIDENTAL.	<b>Página</b>	604/2041	
<b>Url De Verificación</b>	<a href="https://portal.dipusevilla.es/vfirmaAytos/code/TP6zbRCB6h6qmKVx8agLkw==">https://portal.dipusevilla.es/vfirmaAytos/code/TP6zbRCB6h6qmKVx8agLkw==</a>			


<p><b>30. PROPIEDAD</b></p> <p>Nombre de la persona propietaria: AYUNTAMIENTO</p> <p><input checked="" type="checkbox"/> Propiedad pública</p> <p style="margin-left: 20px;"><input type="checkbox"/> Admón. General del Estado</p> <p style="margin-left: 20px;"><input type="checkbox"/> Admón. Autonómica</p> <p style="margin-left: 20px;"><input checked="" type="checkbox"/> Admón. Local</p> <p><input type="checkbox"/> Propiedad privada</p> <p style="margin-left: 20px;"><input type="checkbox"/> Privados deportivos</p> <p style="margin-left: 40px;"><input type="checkbox"/> Asociativos</p> <p style="margin-left: 40px;"><input type="checkbox"/> Empresas</p> <p style="margin-left: 20px;"><input type="checkbox"/> Privados no deportivos</p> <p style="margin-left: 40px;"><input type="checkbox"/> Educativos</p> <p style="margin-left: 40px;"><input type="checkbox"/> Religiosos</p> <p style="margin-left: 40px;"><input type="checkbox"/> Sociedades Empresariales</p> <p style="margin-left: 40px;"><input type="checkbox"/> Residenciales</p> <p style="margin-left: 40px;"><input type="checkbox"/> Turísticos</p> <p style="margin-left: 40px;"><input type="checkbox"/> Otros</p>	<p><b>31. GESTIÓN</b></p> <p><input type="checkbox"/> La persona gestora de la instalación es la misma que la propietaria</p> <p>Nombre de la persona gestora: JUNTA DE ANDALUCIA</p> <p><input checked="" type="checkbox"/> Gestión pública</p> <p style="margin-left: 20px;"><input type="checkbox"/> Admón. General del Estado</p> <p style="margin-left: 20px;"><input checked="" type="checkbox"/> Admón. Autonómica</p> <p style="margin-left: 20px;"><input type="checkbox"/> Admón. Local</p> <p><input type="checkbox"/> Gestión privada</p> <p style="margin-left: 20px;"><input type="checkbox"/> Privada deportiva</p> <p style="margin-left: 40px;"><input type="checkbox"/> Asociativos</p> <p style="margin-left: 40px;"><input type="checkbox"/> Empresas</p> <p style="margin-left: 20px;"><input type="checkbox"/> Privada no deportiva</p> <p style="margin-left: 40px;"><input type="checkbox"/> Educativos</p> <p style="margin-left: 40px;"><input type="checkbox"/> Religiosos</p> <p style="margin-left: 40px;"><input type="checkbox"/> Sociedades Empresariales</p> <p style="margin-left: 40px;"><input type="checkbox"/> Residenciales</p> <p style="margin-left: 40px;"><input type="checkbox"/> Turísticos</p> <p style="margin-left: 40px;"><input type="checkbox"/> Otros</p>
<p><b>32. Observaciones</b></p> <ul style="list-style-type: none"> <li>• Reparación de pavimento general sobre todo en la salida al patio y a las pistas polideportivas.</li> <li>• Posibilidad de Techado de pistas deportivas.</li> <li>• Reparación de bordillos en pistas polideportivas.</li> <li>• Reparación de grietas en pistas polideportivas.</li> <li>• Sustitución o Mantenimiento de Porterías Oxidadas.</li> <li>• Construcción de Pistas Polideportivas en campos de albero.</li> <li>• Dotación de redes y mallas para porterías y tableros.</li> <li>• Dotación de parque infantil.</li> <li>• Canalización de Aguas en parte posterior del patio.</li> <li>• Pintura en General.</li> <li>• Dotación de Desfibrilador Permanente.</li> </ul>	

<b>Código Seguro De Verificación:</b>	TP6zbRCB6h6qmKVx8agLkw==	<b>Estado</b>	<b>Fecha y hora</b>	
<b>Firmado Por</b>	Josefa Ganformina Dorantes	Firmado	07/03/2022 10:41:03	
<b>Observaciones</b>	DILIGENCIA. Para hacer constar que este documento ha sido APROBADO INICIALMENTE por el Pleno de este Ayuntamiento, en sesión celebrada el día 23 de febrero de 2022. LA SECRETARIA ACCIDENTAL.	<b>Página</b>	605/2041	
<b>Url De Verificación</b>	<a href="https://portal.dipusevilla.es/vfirmaAytos/code/TP6zbRCB6h6qmKVx8agLkw==">https://portal.dipusevilla.es/vfirmaAytos/code/TP6zbRCB6h6qmKVx8agLkw==</a>			

<b>JUNTA DE ANDALUCÍA</b>	<b>FORMULARIO DE DATOS PARA SU INCORPORACIÓN AL INVENTARIO ANDALUZ DE INSTALACIONES DEPORTIVAS</b>	<b>ANEXO I</b>
		Rev. 04
	<b>3. DATOS GENERALES DE LA INSTALACIÓN</b>	Hoja 3 de 3

### 3.2. SERVICIOS AUXILIARES


<b>1. MOVILIDAD</b>	
<input checked="" type="checkbox"/> Transporte colectivo (estación o parada de transporte colectivo en las inmediaciones de la instalación) <input type="checkbox"/> Integración de un Centro de carácter sociocultural o comercial <input checked="" type="checkbox"/> Aparcamiento (propio o en las inmediaciones) <input type="checkbox"/> Servicio público de                      Indicar distancia a punto de servicio más <input type="checkbox"/> Aparcamiento de bicicletas	
<b>2. TERMAL</b>	
<input type="checkbox"/> Sauna <input type="checkbox"/> Hidromasaje <input type="checkbox"/> Baño turco <input type="checkbox"/> Ducha ciclónica	
<b>3. SERVICIOS GENERALES</b>	
<input type="checkbox"/> Bar <input type="checkbox"/> Restaurante <input type="checkbox"/> Residencia deportiva. Número de camas: <input checked="" type="checkbox"/> Zona Infantil <input type="checkbox"/> Servicios comerciales <input checked="" type="checkbox"/> Control de acceso	<input type="checkbox"/> Oficinas <input type="checkbox"/> Salón de actos <input type="checkbox"/> Sala de lectura <input type="checkbox"/> Sala de exposiciones <input type="checkbox"/> Aula de formación
<b>4. SALUD Y ESTÉTICA</b>	
<input type="checkbox"/> Centro Médico <input type="checkbox"/> Enfermería <input type="checkbox"/> Desfibrilador permanente <input type="checkbox"/> Conexión 112	<input type="checkbox"/> Peluquería <input type="checkbox"/> Estética <input type="checkbox"/> Fisioterapia <input type="checkbox"/> Masaje
<b>5. SERVICIOS DE MANTENIMIENTO</b>	
<input checked="" type="checkbox"/> Almacén general <input type="checkbox"/> Taller de mantenimiento	
<b>6. OTROS</b>	

<b>Código Seguro De Verificación:</b>	TP6zbRCB6h6qmKVx8agLkw==	<b>Estado</b>	<b>Fecha y hora</b>	
<b>Firmado Por</b>	Josefa Ganformina Dorantes	Firmado	07/03/2022 10:41:03	
<b>Observaciones</b>	DILIGENCIA. Para hacer constar que este documento ha sido APROBADO INICIALMENTE por el Pleno de este Ayuntamiento, en sesión celebrada el día 23 de febrero de 2022. LA SECRETARIA ACCIDENTAL.	<b>Página</b>	606/2041	
<b>Url De Verificación</b>	<a href="https://portal.dipusevilla.es/vfirmaAytos/code/TP6zbRCB6h6qmKVx8agLkw==">https://portal.dipusevilla.es/vfirmaAytos/code/TP6zbRCB6h6qmKVx8agLkw==</a>			

<b>JUNTA DE ANDALUCÍA</b>	<b>FORMULARIO DE DATOS PARA SU INCORPORACIÓN AL INVENTARIO ANDALUZ DE INSTALACIONES DEPORTIVAS</b>	<b>ANEXO II</b>
		Rev. 04
	<b>4. DATOS DE LOS ESPACIOS DEPORTIVOS</b>	Hoja 1 de 8

**4.1. ATRIBUTOS GENERALES (a rellenar por cada espacio deportivo)**


<b>1. CLASE DE ESPACIO DEPORTIVO</b>  <b>ESPACIO CONVENCIONAL</b>		<b>2. ACTIVIDAD DEPORTIVA PRINCIPAL</b>  <b>FUTBOL ALBERO</b>		<b>3. OTRAS ACTIVIDADES</b>  <b>JUEGOS DE RECREO</b>	
<b>4. CERRAMIENTO</b> <input checked="" type="checkbox"/> Espacio abierto <input checked="" type="checkbox"/> Aire libre (no dispone de cubierta) <input type="checkbox"/> Cerramiento estacional (temporadas) <input type="checkbox"/> Sólo cubierto (con abertura lateral) <input type="checkbox"/> Recinto cerrado <input type="checkbox"/> Cerrado fijo (cerramiento tradicional) <input type="checkbox"/> Cubierta móvil <input type="checkbox"/> Cerramiento textil		<b>5. ESTADO DE USO</b> <input checked="" type="checkbox"/> En uso <input checked="" type="checkbox"/> Normal <input type="checkbox"/> Estacional <input type="checkbox"/> Fuera de uso <input type="checkbox"/> En construcción <input type="checkbox"/> En remodelación <input type="checkbox"/> Fuera de uso		<b>6. ILUMINACIÓN (USO NOCTURNO)</b> <input type="checkbox"/> Permite el uso <input type="checkbox"/> Permite competición <input type="checkbox"/> Permite entrenamientos <input checked="" type="checkbox"/> No permite el uso nocturno <input checked="" type="checkbox"/> No hay iluminación <input type="checkbox"/> Es parcial o insuficiente	
<b>7. PAVIMENTO</b> (sobre el que se desarrolla la actividad deportiva) <input checked="" type="checkbox"/> <b>Natural.</b> Arena Albero <input type="checkbox"/> <b>Madera.</b> <input type="checkbox"/> <b>Hierba artificial.</b> <input type="checkbox"/> <b>Sintéticos.</b> <input type="checkbox"/> <b>Metálicos.</b> <input type="checkbox"/> <b>Hormigones y aglomerados.</b> <input type="checkbox"/> <b>Baldosas y similar.</b> <input type="checkbox"/> <b>Otros pavimentos.</b>			<b>8. CONSERVACIÓN DEL PAVIMENTO</b> <input checked="" type="checkbox"/> Permite la práctica deportiva <input type="checkbox"/> Bueno <input checked="" type="checkbox"/> Regular <input type="checkbox"/> No permite la práctica deportiva <input type="checkbox"/> Mal estado <input type="checkbox"/> Inservible		
<b>9. AÑO CONSTRUCCIÓN</b> 1970	<b>10. AÑO REMODELACIÓN</b>	<b>11. ALTURA LIBRE</b> metros	<b>14. BAJA</b> <input type="checkbox"/> El espacio deportivo es BAJA      Fecha de baja:		
<b>12. SISTEMA DE CALEFACCIÓN</b> <input type="checkbox"/> Posee sistema de calefacción		<b>13. SISTEMA DE CLIMATIZACIÓN</b> <input type="checkbox"/> Posee sistema de		Motivo:	
<b>15. OBSERVACIONES</b>  NECESITA REMODELACIÓN, CANALIZACION DE AGUAS DE LLUVIA O TECHADO DADA LA DIFICULTAD DE LA PRACTICA DEPORTIVA					

<b>Código Seguro De Verificación:</b>	TP6zbRRCB6h6qmKVx8agLkw==	<b>Estado</b>	<b>Fecha y hora</b>		
<b>Firmado Por</b>	Josefa Ganfornina Dorantes	Firmado	07/03/2022 10:41:03		
<b>Observaciones</b>	DILIGENCIA. Para hacer constar que este documento ha sido APROBADO INICIALMENTE por el Pleno de este Ayuntamiento, en sesión celebrada el día 23 de febrero de 2022. LA SECRETARIA ACCIDENTAL.		<b>Página</b>		607/2041
<b>Url De Verificación</b>	https://portal.dipusevilla.es/vfirmaAytos/code/TP6zbRRCB6h6qmKVx8agLkw==				

<b>JUNTA DE ANDALUCIA</b>	<b>FORMULARIO DE DATOS PARA SU INCORPORACIÓN AL INVENTARIO ANDALUZ DE INSTALACIONES DEPORTIVAS</b>	<b>ANEXO II</b>
		Rev. 04
	<b>4. DATOS DE LOS ESPACIOS DEPORTIVOS</b>	Hoja 2 de 8

#### 4.2. ESPACIOS CONVENCIONALES Y SUS ATRIBUTOS ESPECÍFICOS


<b>1. PISTAS</b> (normalmente no exceden los 1500 m <sup>2</sup> de superficie)		<input type="checkbox"/> Pista polideportiva de 400 m <sup>2</sup> hasta 800 m <sup>2</sup> de superficie. <input checked="" type="checkbox"/> Pista polideportiva de 800 m <sup>2</sup> hasta 1000 m <sup>2</sup> de superficie. <input type="checkbox"/> Pista polideportiva de 1000 m <sup>2</sup> o mayor superficie.	<b>2. PISTAS ESPECIALIZADAS Y OTRAS PISTAS</b>	<input type="checkbox"/> Pista de tenis (Sup. ≥400 m <sup>2</sup> ) <input type="checkbox"/> Pista de hielo (Sup. ≥400 m <sup>2</sup> ) <input type="checkbox"/> Pista de petanca (Sup. ≥20 m <sup>2</sup> ) <input type="checkbox"/> Otras pistas (Sup. ≥400 m <sup>2</sup> ) <input type="checkbox"/> Otras pistas (Sup. <400 m <sup>2</sup> )	Atributos específicos	Largo (m): 40 Ancho (m): 20 Superficie (m <sup>2</sup> ): 800 Orientación eje longitudinal: NORESTE
<b>2. PISTAS CON PARED</b> (disponen de una o varias paredes de altura igual o superior a 2 m y que se utilizan para el desarrollo de la actividad)		<input type="checkbox"/> Pista polideportiva de 400 m <sup>2</sup> hasta 800 m <sup>2</sup> con frontón. <input type="checkbox"/> Pista polideportiva de 800 m <sup>2</sup> hasta 1000 m <sup>2</sup> con frontón. <input type="checkbox"/> Pista polideportiva de 800 m <sup>2</sup> o mayor superficie con frontón.	<b>2. FRONTONES Y OTRAS PISTAS DE PARED</b>	<input type="checkbox"/> Frontón (Sup. ≥200 m <sup>2</sup> ) <input type="checkbox"/> Padel (Sup. ≥150 m <sup>2</sup> ) <input type="checkbox"/> Squash (Sup. ≥50 m <sup>2</sup> ) <input type="checkbox"/> Trinquete (Sup. ≥200 m <sup>2</sup> ) <input type="checkbox"/> Otras pistas (Sup. ≥400 m <sup>2</sup> ) <input type="checkbox"/> Otras pistas (Sup. <400 m <sup>2</sup> )	Atributos específicos	Largo (m): Ancho (m): Altura pared (m): Superficie (m <sup>2</sup> ): Número de paredes: Orientación eje longitudinal:
<b>3. CAMPOS</b> (normalmente la superficie supera los 1500 m <sup>2</sup> )		<input type="checkbox"/> Campo polideportivo de 2000 m <sup>2</sup> hasta 4000 m <sup>2</sup> de superficie. <input type="checkbox"/> Campo polideportivo de 4000 m <sup>2</sup> hasta 8000 m <sup>2</sup> de superficie. <input type="checkbox"/> Campo polideportivo de 8000 m <sup>2</sup> o mayor superficie	<b>2. CAMPOS ESPECIALIZADOS Y OTROS CAMPOS</b>	<input type="checkbox"/> Campo de fútbol (sup. mín. 4000 m <sup>2</sup> ) <input type="checkbox"/> Campo de fútbol-7 (sup. mín. 1500 m <sup>2</sup> ) <input type="checkbox"/> Campo de rugby (sup. mín. 4000 m <sup>2</sup> ) <input type="checkbox"/> Campo de hockey (sup. mín. 4000 m <sup>2</sup> ) <input type="checkbox"/> Campo de béisbol (sup. mín. 4000 m <sup>2</sup> ) <input type="checkbox"/> Campo de softbol (sup. mín. 1500 m <sup>2</sup> ) <input type="checkbox"/> Zona de lanzamiento de atletismo (campo interior pista de atletismo, mín. 2000 m <sup>2</sup> ) <input type="checkbox"/> Otros campos (sup. ≥2000 m <sup>2</sup> ) <input type="checkbox"/> Otros campos (sup. <2000 m <sup>2</sup> )	Atributos específicos	Tipo de Césped <input type="checkbox"/> Natural <input type="checkbox"/> Artificial Largo (m): Ancho (m): Superficie (m <sup>2</sup> ): Superficie regable: Orientación eje longitudinal:
<b>4. ESPACIOS LONGITUDINALES</b> (la longitud predomina sobre el ancho)		<input type="checkbox"/> Pista de atletismo de 400 m. <input type="checkbox"/> Pista de atletismo de 300 m. <input type="checkbox"/> Pista de atletismo de 200 m. <input type="checkbox"/> Otras pistas atletismo, mín. de 100 m. <input type="checkbox"/> Recta carreras de atletismo (mín. 50m). <input type="checkbox"/> Recta de saltos: longitud, triple y pértiga (mínimo 40 m). <input type="checkbox"/> Zona de salto de altura (mínimo 40 m).	<b>2. OTROS ESPACIOS LONGITUDINALES</b>	<input type="checkbox"/> Velódromo (Sup. <200 m). <input type="checkbox"/> Patinódromo (Sup. <200 m). <input type="checkbox"/> Anillo de hielo (Sup. <200 m). <input type="checkbox"/> Otros espacios longitudinales (Sup. ≥100m).	Atributos específicos	Largo (m): Ancho (m): Superficie (m <sup>2</sup> ): Número de calles: Orientación eje longitudinal:
<b>5. VASOS DE PISCINA</b>		<input type="checkbox"/> Vaso deportivo de 25 m. <input type="checkbox"/> Vaso deportivo de 33 m. <input type="checkbox"/> Vaso deportivo de 50 m.	<b>2. OTROS VASOS</b>	<input type="checkbox"/> Vaso de enseñanza. <input type="checkbox"/> Vaso recreativo. <input type="checkbox"/> Vaso hidromasaje. <input type="checkbox"/> Vaso de chapoteo. <input type="checkbox"/> Otros vasos (Sup. ≥50 m <sup>2</sup> ). <input type="checkbox"/> Otros vasos (Sup. <50 m <sup>2</sup> ).	Atributos específicos	Largo (m): Ancho (m): Profundidad máxima (m): Profundidad mínima (m): Pendiente del suelo: Número de calles: Superficie (m <sup>2</sup> ): <b>Rebosadero del vaso:</b> <b>Accesibilidad al vaso:</b> Orientación eje longitudinal: <b>Pavimento recinto vasos:</b> Sistema calentamiento agua: Fuente de energía: Sistema tratamiento agua:
<b>6. SALAS</b> (recinto cerrado sin los requerimientos dimensionales de las pistas, por lo que pueden ser irregulares o incluso tener columnas, etc...)						

<b>Código Seguro De Verificación:</b>	TP6zbRCB6h6qmKVx8agLkw==	<b>Estado</b>	<b>Fecha y hora</b>	
<b>Firmado Por</b>	Josefa Ganformina Dorantes	Firmado	07/03/2022 10:41:03	
<b>Observaciones</b>	DILIGENCIA. Para hacer constar que este documento ha sido APROBADO INICIALMENTE por el Pleno de este Ayuntamiento, en sesión celebrada el día 23 de febrero de 2022. LA SECRETARIA ACCIDENTAL.	<b>Página</b>	608/2041	
<b>Url De Verificación</b>	<a href="https://portal.dipusevilla.es/vfirmaAytos/code/TP6zbRCB6h6qmKVx8agLkw==">https://portal.dipusevilla.es/vfirmaAytos/code/TP6zbRCB6h6qmKVx8agLkw==</a>			



<b>JUNTA DE ANDALUCIA</b>	<b>FORMULARIO DE DATOS PARA SU INCORPORACIÓN AL INVENTARIO ANDALUZ DE INSTALACIONES DEPORTIVAS</b>	<b>ANEXO II</b>
		Rev. 04
	<b>4. DATOS DE LOS ESPACIOS DEPORTIVOS</b>	Hoja 3 de 8


1.SALAS POLIVALENTES	<input type="checkbox"/> Sala polivalente de 100 hasta 200 m <sup>2</sup> <input type="checkbox"/> Sala polivalente de 200 hasta 300 m <sup>2</sup> <input type="checkbox"/> Sala polivalente de 300 a mayor sup.	2.SALAS ESPECIALIZADAS Y OTRAS SALAS	<input type="checkbox"/> Sala equipada. <input type="checkbox"/> Sala de artes marciales. <input type="checkbox"/> Sala de esgrima. <input type="checkbox"/> Sala de tiro con arco. <input type="checkbox"/> Sala de tiro de precisión. <input type="checkbox"/> Sala especializada. <input type="checkbox"/> Otras salas (Sup. <50 m <sup>2</sup> ). <input type="checkbox"/> Otras salas (Sup. ≥ 50 m <sup>2</sup> ).	Atributos específicos	Largo (m): Ancho (m): Superficie (m <sup>2</sup> ): Altura de la sala: Orientación eje longitudinal:
<b>7. OBSERVACIONES</b>					
NECESITA REMODELACIÓN, CANALIZACION DE AGUAS DE LLUVIA O TECHADO DADA LA DIFICULTAD DE LA PRACTICA DEPORTIVA					

<b>Código Seguro De Verificación:</b>	TP6zbRCB6h6qmKVx8agLkw==	<b>Estado</b>	<b>Fecha y hora</b>	
<b>Firmado Por</b>	Josefa Ganformina Dorantes	Firmado	07/03/2022 10:41:03	
<b>Observaciones</b>	DILIGENCIA. Para hacer constar que este documento ha sido APROBADO INICIALMENTE por el Pleno de este Ayuntamiento, en sesión celebrada el día 23 de febrero de 2022. LA SECRETARIA ACCIDENTAL.	<b>Página</b>	609/2041	
<b>Url De Verificación</b>	<a href="https://portal.dipusevilla.es/vfirmaAytos/code/TP6zbRCB6h6qmKVx8agLkw==">https://portal.dipusevilla.es/vfirmaAytos/code/TP6zbRCB6h6qmKVx8agLkw==</a>			

<b>JUNTA DE ANDALUCÍA</b>	<b>FORMULARIO DE DATOS PARA SU INCORPORACIÓN AL INVENTARIO ANDALUZ DE INSTALACIONES DEPORTIVAS</b>	<b>ANEXO II</b>
		Rev. 04
	<b>4. DATOS DE LOS ESPACIOS DEPORTIVOS</b>	Hoja 4 de 8


#### 4.3. ESPACIOS SINGULARES Y SUS ATRIBUTOS ESPECÍFICOS

CAMPO DE JUEGO	<b>1. CAMPO DE GOLF</b> <input type="checkbox"/> Campos de golf (al menos 9 hoyos, de par 3,4 o 5). <input type="checkbox"/> Pitch and putt. <input type="checkbox"/> Campo de golf rústico. <input type="checkbox"/> Otros campos de golf.	<b>ZONA DE PRÁCTICAS</b> <input type="checkbox"/> Campo de prácticas. <input type="checkbox"/> Zona de <i>approach</i> . <input type="checkbox"/> Zona de pateo (patting-green).	Atributos específicos	Número de hoyos Longitud (m) Par del campo Superficie (m <sup>2</sup> ) Superficie Regable (m <sup>2</sup> ):
	<b>2. CIRCUITOS DE MOTOR</b> <input type="checkbox"/> Circuito de velocidad (L ≥ 2000 m) <input type="checkbox"/> Circuito de karts (L ≥ 200 m) <input type="checkbox"/> Circuito de motocross (L ≥ 500 m) <input type="checkbox"/> Otros circuitos de motor		Atributos específicos	Longitud del recorrido (m) Nº curvas derecha e izquierda: / Anchura de la pista (m) Parrilla de salida/nº pilotos /
	<b>3. CIRCUITO DE CARRERA A PIE</b> Circuito de carrera a pie. <input type="checkbox"/>		Atributos específicos	Longitud del recorrido (m) Estaciones de ejercicio.
	<b>4. CIRCUITO DE BICICLETA</b> <input type="checkbox"/> Circuito de bicicleta (circuito cerrado). <input type="checkbox"/> Carril-bici.		Atributos específicos	Longitud del tramo (m) Longitud total (m)
	<b>5. CANAL DE REMO Y PIRAGÜISMO</b> <input type="checkbox"/> Canal aguas tranquilas. <input type="checkbox"/> Canal aguas bravas.		Atributos específicos	Longitud del tramo (m) Profundidad (m) Nº calles Desnivel
	<b>6. ZONAS DE DEPORTE DE INVIERNO</b> <input type="checkbox"/> Trampolín de saltos. <input type="checkbox"/> Pista de esquí. <input type="checkbox"/> Pista de esquí de fondo. <input type="checkbox"/> Parque de snowboard. <input type="checkbox"/> Circuito de fondo y tiro. <input type="checkbox"/> Otras zonas.		Atributos específicos	Altura (m) –solo para trampolín-Desnivel <b>Dificultad –solo para esquí-</b> Longitud (m) <input type="checkbox"/> Nieve artificial Denominación pista
	<b>7. ESPACIOS DE HÍPICA</b> <input type="checkbox"/> Pista de carreras hípicas. <input type="checkbox"/> Pista de concurso. <input type="checkbox"/> Picadero. <input type="checkbox"/> Pista de ensayo. <input type="checkbox"/> Pista de saltos. <input type="checkbox"/> Campo de polo. <input type="checkbox"/> Otras pistas.		Atributos específicos	Longitud (m) Ancho (m) Superficie (m <sup>2</sup> )
	<b>8. ESTRUCTURAS ARTIFICIALES DE ESCALADA</b> Estructuras artificiales construidas para la práctica de deportes de montaña y escalada. Las zonas naturales equipadas para esta actividad se consideran áreas de actividad. <input type="checkbox"/> Muro de escalada. <input type="checkbox"/> Bulder (altura menor a 3 m).		Atributos específicos	Altura máxima (m) Superficie de escalada (m <sup>2</sup> ) <input type="checkbox"/> Presas Material
	<b>9. PISTAS DE MONOPATÍN Y PATÍN LÍNEA</b> <input type="checkbox"/> Pista monopatín y patín en línea. <input type="checkbox"/> Circuito monopatín y patín en línea. <input type="checkbox"/> Campo monopatín y patín en línea (skate park...).		Atributos específicos	Longitud –solo circuitos- <input type="checkbox"/> Estructura en U (half pipe) Superficie (m <sup>2</sup> )
	<b>10. PISTAS DE MODELISMO</b> <input type="checkbox"/> Circuito de automodelismo. <input type="checkbox"/> Campo de aeromodelismo. <input type="checkbox"/> Otras zonas de modalismo.		Atributos específicos	Longitud (m) Diámetro (si es circular): (m) Ancho (m)

Código Seguro De Verificación:	TP6zbrCB6h6qmKVx8agLkw==	Estado	Fecha y hora	
Firmado Por	Josefa Ganformina Dorantes	Firmado	07/03/2022 10:41:03	
Observaciones	DILIGENCIA. Para hacer constar que este documento ha sido APROBADO INICIALMENTE por el Pleno de este Ayuntamiento, en sesión celebrada el día 23 de febrero de 2022. LA SECRETARÍA ACCIDENTAL.	Página	610/2041	
Url De Verificación	<a href="https://portal.dipusevilla.es/vfirmaAytos/code/TP6zbrCB6h6qmKVx8agLkw==">https://portal.dipusevilla.es/vfirmaAytos/code/TP6zbrCB6h6qmKVx8agLkw==</a>			

<b>JUNTA DE ANDALUCÍA</b>	<b>FORMULARIO DE DATOS PARA SU INCORPORACIÓN AL INVENTARIO ANDALUZ DE INSTALACIONES DEPORTIVAS</b>	<b>ANEXO II</b>
		Rev. 04
	<b>4. DATOS DE LOS ESPACIOS DEPORTIVOS</b>	Hoja 5 de 8

<b>11. CAMPOS DE TIRO</b> <input type="checkbox"/> Campo de tiro vuelo. <input type="checkbox"/> Campo de tiro de precisión. <input type="checkbox"/> Campo de tiro al plato. <input type="checkbox"/> Campo de tiro con arco. <input type="checkbox"/> Otros campos de tiro.	Atributos específicos	Longitud (m) Superficie (m <sup>2</sup> ) Nº de puestos
<b>12. ZONAS DE JUEGOS POPULARES O/Y TRADICIONALES</b> <input type="checkbox"/> Pista calva. <input type="checkbox"/> Pista de tanga. <input type="checkbox"/> Pista de lanzamiento de barra castellana. <input type="checkbox"/> Pista de lanzamiento de barra aragonesa. <input type="checkbox"/> Corro de lucha. <input type="checkbox"/> Carril de Bolos Huertanos. <input type="checkbox"/> Campo de bolos Cartagenero. <input type="checkbox"/> Bolera. <input type="checkbox"/> Campo de billar romano. <input type="checkbox"/> Campo de llave (chave). <input type="checkbox"/> Otras zonas de juegos populares. Indicar:	Atributos específicos	Largo (m) Ancho (m) Superficie (m <sup>2</sup> ) Diámetro (en el caso de que sean circulares) (m)
<b>13. OTROS ESPACIOS SINGULARES</b> <input type="checkbox"/> Campo de minigolf. <input type="checkbox"/> Pista de bowling. <input type="checkbox"/> Campo de casting. <input type="checkbox"/> Remo en banco fijo (con balsa). <input type="checkbox"/> Otros espacios singulares. Indicar:	Atributos específicos	Superficie (m <sup>2</sup> ) Nº de puestos
<b>14. OBSERVACIONES</b>		


<b>Código Seguro De Verificación:</b>	TP6zbRCB6h6qmKVx8agLkw==	<b>Estado</b>	<b>Fecha y hora</b>	
<b>Firmado Por</b>	Josefa Ganformina Dorantes	Firmado	07/03/2022 10:41:03	
<b>Observaciones</b>	DILIGENCIA. Para hacer constar que este documento ha sido APROBADO INICIALMENTE por el Pleno de este Ayuntamiento, en sesión celebrada el día 23 de febrero de 2022. LA SECRETARIA ACCIDENTAL.	<b>Página</b>	611/2041	
<b>Url De Verificación</b>	<a href="https://portal.dipusevilla.es/vfirmaAytos/code/TP6zbRCB6h6qmKVx8agLkw==">https://portal.dipusevilla.es/vfirmaAytos/code/TP6zbRCB6h6qmKVx8agLkw==</a>			

<b>JUNTA DE ANDALUCÍA</b>	<b>FORMULARIO DE DATOS PARA SU INCORPORACIÓN AL INVENTARIO ANDALUZ DE INSTALACIONES DEPORTIVAS</b>	<b>ANEXO II</b>
		Rev. 04
	<b>4. DATOS DE LOS ESPACIOS DEPORTIVOS</b>	Hoja 6 de 8

#### 4.4. ÁREAS DE ACTIVIDAD Y SUS ATRIBUTOS ESPECÍFICOS

##### 4.4.1. ÁREAS TERRESTRES

<b>1. ESCALADA</b> <input type="checkbox"/> Zona de escalada	Atributos específicos	Desnivel (altura en metros): Número de vías: <input type="checkbox"/> Señalización <input type="checkbox"/> Equipadas
<b>2. VÍAS FERRATAS</b> (recorrido por espacios rocosos con elementos de progresión) <input type="checkbox"/> Vía ferrata	Atributos específicos	Desnivel (m) <input type="checkbox"/> Señalización <input type="checkbox"/> Equipadas
<b>3. RUTA ECUESTRE</b> <input type="checkbox"/> Ruta ecuestre	Atributos específicos	Longitud (m) <input type="checkbox"/> Señalización
<b>4. CAMPO DE RECORRIDO DE TIRO Y DE CAZA</b> (cotos de caza) <input type="checkbox"/> Campo de tiro y caza	Atributos específicos	Superficie (m <sup>2</sup> )
<b>5. CAVIDADES</b> <input type="checkbox"/> Simas <input type="checkbox"/> Cuevas	Atributos específicos	Desnivel <input type="checkbox"/> Turísticas Longitud (m) <input type="checkbox"/> Mapa topográfico <input type="checkbox"/> Tramos subacuáticos
<b>6. VÍAS VERDES Y CAMINOS NATURALES</b> <input type="checkbox"/> Vía verde <input type="checkbox"/> Camino de siga <input type="checkbox"/> Otros caminos naturales (históricos, cañadas, rural, etc...)	Atributos específicos	Longitud del tramo principal (m) <input type="checkbox"/> Señalización
<b>7. SENDEROS</b> (GR, PR, locales, urbanos, etc...) <ul style="list-style-type: none"> <li><input type="checkbox"/> Gran recorrido (GR)</li> <li><input type="checkbox"/> Pequeño recorrido (PR)</li> <li><input type="checkbox"/> Sendero Local (SL)</li> <li><input type="checkbox"/> Sendero Urbano (SU)</li> </ul>	Atributos específicos	Longitud del tramo municipal (m)
<b>8. ACTIVIDAD FÍSICO-DEPORTIVA EN PLAYAS Y RÍOS</b> <input type="checkbox"/> Playas naturales <input type="checkbox"/> Playas artificiales <input type="checkbox"/> Ríos y lagos	Atributos específicos	<input type="checkbox"/> Límite de la zona de baño recomendada <input type="checkbox"/> Equipamientos para juegos deportivos <input type="checkbox"/> Zona delimitada de varada
<b>9. ITINERARIOS DE BICICLETAS DE MONTAÑA</b> <input type="checkbox"/> Itinerario de bicicleta de montaña	Atributos específicos	Longitud (m) <input type="checkbox"/> Señalización
<b>10. OTRAS ÁREAS TERRESTRES</b> <input type="checkbox"/> Otras áreas terrestres	Atributos específicos	Denominación

<b>Código Seguro De Verificación:</b>	TP6zbRCB6h6qmKVx8agLkw==	<b>Estado</b>	<b>Fecha y hora</b>	
<b>Firmado Por</b>	Josefa Ganformina Dorantes	Firmado	07/03/2022 10:41:03	
<b>Observaciones</b>	DILIGENCIA. Para hacer constar que este documento ha sido APROBADO INICIALMENTE por el Pleno de este Ayuntamiento, en sesión celebrada el día 23 de febrero de 2022. LA SECRETARÍA ACCIDENTAL.	<b>Página</b>	612/2041	
<b>Url De Verificación</b>	<a href="https://portal.dipusevilla.es/vfirmaAytos/code/TP6zbRCB6h6qmKVx8agLkw==">https://portal.dipusevilla.es/vfirmaAytos/code/TP6zbRCB6h6qmKVx8agLkw==</a>			

<b>JUNTA DE ANDALUCÍA</b>	<b>FORMULARIO DE DATOS PARA SU INCORPORACIÓN AL INVENTARIO ANDALUZ DE INSTALACIONES DEPORTIVAS</b>	<b>ANEXO II</b>
		Rev. 04
	<b>4. DATOS DE LOS ESPACIOS DEPORTIVOS</b>	Hoja 7 de 8

#### 4.4.2. ÁREAS AÉREAS

<b>1. VUELOS</b> <input type="checkbox"/> Zona de vuelo a motor <input type="checkbox"/> Zona de vuelo aerostático <input type="checkbox"/> Zona de vuelo sin motor	Atributos específicos	Coord. despegue <input type="checkbox"/> Rampa despegue Coord. aterrizaje Sup. aterrizaje (m <sup>2</sup> ) Longitud máx. (m) <input type="checkbox"/> Señalización
<b>2. PARACAIDISMO</b> <input type="checkbox"/> Zona de paracaidismo	Atributos específicos	<input type="checkbox"/> Señalización Sup. aterrizaje (m <sup>2</sup> )
<b>3. COLOMBÓDROMO</b> <input type="checkbox"/> Campo de entrenamiento	Atributos específicos	Radio (m) <input type="checkbox"/> Sistemas audiovisuales
<b>4. OTRAS ÁREAS AÉREAS</b> <input type="checkbox"/> Otras áreas aéreas	Atributos específicos	Denominación

<b>Código Seguro De Verificación:</b>	TP6zbRCB6h6qmKVx8agLkw==	<b>Estado</b>	<b>Fecha y hora</b>
<b>Firmado Por</b>	Josefa Ganformina Dorantes	Firmado	07/03/2022 10:41:03
<b>Observaciones</b>	DILIGENCIA. Para hacer constar que este documento ha sido APROBADO INICIALMENTE por el Pleno de este Ayuntamiento, en sesión celebrada el día 23 de febrero de 2022. LA SECRETARIA ACCIDENTAL.	<b>Página</b>	613/2041
<b>Url De Verificación</b>	<a href="https://portal.dipusevilla.es/vfirmaAytos/code/TP6zbRCB6h6qmKVx8agLkw==">https://portal.dipusevilla.es/vfirmaAytos/code/TP6zbRCB6h6qmKVx8agLkw==</a>		



<b>JUNTA DE ANDALUCÍA</b>	<b>FORMULARIO DE DATOS PARA SU INCORPORACIÓN AL INVENTARIO ANDALUZ DE INSTALACIONES DEPORTIVAS</b>	<b>ANEXO II</b>
		Rev. 04
	<b>4. DATOS DE LOS ESPACIOS DEPORTIVOS</b>	Hoja 8 de 8

#### 4.4.3. AREAS ACUÁTICAS

<b>1. VELA</b> <input type="checkbox"/> Zona acuática de vela	Atributos específicos	<input type="checkbox"/> Señalización
<b>2. BARRANCOS</b> <input type="checkbox"/> Itinerario en barranco	Atributos específicos	Denominación <input type="checkbox"/> Rápeles Desnivel (m) <input type="checkbox"/> Señalización Longitud (m) <input type="checkbox"/> Sifones <input type="checkbox"/> Caudal permanente de agua <input type="checkbox"/> Equipadas
<b>3. ACTIVIDADES A MOTOR</b> <input type="checkbox"/> Zona acuática de actividades a motor	Atributos específicos	<input type="checkbox"/> Señalización
<b>4. ACTIVIDAD SUBACUÁTICA</b> (se pueden desarrollar en lagos, presas, embalses, ríos y mar) <input type="checkbox"/> Zona de pesca submarina <input type="checkbox"/> Zona de inmersión <input type="checkbox"/> Otras zonas de actividades subacuáticas	Atributos específicos	<input type="checkbox"/> Señalización
<b>5. SURF</b> <input type="checkbox"/> Zona de surf	Atributos específicos	<input type="checkbox"/> Señalización
<b>6. ESQUÍ ACUÁTICO</b> <input type="checkbox"/> Zona de esquí acuático	Atributos específicos	<input type="checkbox"/> Señalización Longitud (m)
<b>7. REMO Y PIRAGÜISMO</b> <input type="checkbox"/> Remo en aguas tranquilas <input type="checkbox"/> Piragüismo en aguas tranquilas <input type="checkbox"/> Piragüismo en aguas bravas	Atributos específicos	<input type="checkbox"/> Señalización Longitud (m)
<b>8. OTRAS ÁREAS ACUÁTICAS</b> <input type="checkbox"/> Otras áreas acuáticas	Atributos específicos	Denominación

#### 4.4.4. OBSERVACIONES

--


<b>Código Seguro De Verificación:</b>	TP6zbRCB6h6qmKVx8agLkw==	<b>Estado</b>	Fecha y hora
<b>Firmado Por</b>	Josefa Ganformina Dorantes	Firmado	07/03/2022 10:41:03
<b>Observaciones</b>	DILIGENCIA. Para hacer constar que este documento ha sido APROBADO INICIALMENTE por el Pleno de este Ayuntamiento, en sesión celebrada el día 23 de febrero de 2022. LA SECRETARIA ACCIDENTAL.	<b>Página</b>	614/2041
<b>Url De Verificación</b>	<a href="https://portal.dipusevilla.es/vfirmaAytos/code/TP6zbRCB6h6qmKVx8agLkw==">https://portal.dipusevilla.es/vfirmaAytos/code/TP6zbRCB6h6qmKVx8agLkw==</a>		



<b>JUNTA DE ANDALUCÍA</b>	<b>FORMULARIO DE DATOS PARA SU INCORPORACIÓN AL INVENTARIO ANDALUZ DE INSTALACIONES DEPORTIVAS</b>	<b>ANEXO II</b>
		Rev. 04
	<b>4. DATOS DE LOS ESPACIOS DEPORTIVOS</b>	Hoja 1 de 8

**4.1. ATRIBUTOS GENERALES (a rellenar por cada espacio deportivo)**

<b>1. CLASE DE ESPACIO DEPORTIVO</b>		<b>2. ACTIVIDAD DEPORTIVA PRINCIPAL</b>		<b>3. OTRAS ACTIVIDADES</b>	
<b>ESPACIO CONVENCIONAL</b>		<b>MINIFUTBOL ALBERO</b>		<b>JUEGOS DE RECREO</b>	
<b>4. CERRAMIENTO</b> <input checked="" type="checkbox"/> Espacio abierto <input checked="" type="checkbox"/> Aire libre (no dispone de cubierta) <input type="checkbox"/> Cerramiento estacional (temporadas) <input type="checkbox"/> Sólo cubierto (con abertura lateral) <input type="checkbox"/> Recinto cerrado <input type="checkbox"/> Cerrado fijo (cerramiento tradicional) <input type="checkbox"/> Cubierta móvil <input type="checkbox"/> Cerramiento textil		<b>5. ESTADO DE USO</b> <input checked="" type="checkbox"/> En uso <input checked="" type="checkbox"/> Normal <input type="checkbox"/> Estacional <input type="checkbox"/> Fuera de uso <input type="checkbox"/> En construcción <input type="checkbox"/> En remodelación <input type="checkbox"/> Fuera de uso		<b>6. ILUMINACIÓN (USO NOCTURNO)</b> <input type="checkbox"/> Permite el uso <input type="checkbox"/> Permite competición <input type="checkbox"/> Permite entrenamientos <input checked="" type="checkbox"/> No permite el uso nocturno <input checked="" type="checkbox"/> No hay iluminación <input type="checkbox"/> Es parcial o insuficiente	
<b>7. PAVIMENTO</b> (sobre el que se desarrolla la actividad deportiva) <input checked="" type="checkbox"/> <b>Natural.</b> Arena Albero <input type="checkbox"/> <b>Madera.</b> <input type="checkbox"/> <b>Hierba artificial.</b> <input type="checkbox"/> <b>Sintéticos.</b> <input type="checkbox"/> <b>Metálicos.</b> <input type="checkbox"/> <b>Hormigones y aglomerados.</b> <input type="checkbox"/> <b>Baldosas y similar.</b> <input type="checkbox"/> <b>Otros pavimentos.</b>			<b>8. CONSERVACIÓN DEL PAVIMENTO</b> <input checked="" type="checkbox"/> Permite la práctica deportiva <input type="checkbox"/> Bueno <input checked="" type="checkbox"/> Regular <input type="checkbox"/> No permite la práctica deportiva <input type="checkbox"/> Mal estado <input type="checkbox"/> Inservible		
<b>9. AÑO CONSTRUCCIÓN</b> 1970	<b>10. AÑO REMODELACIÓN</b>	<b>11. ALTURA LIBRE</b> metros		<b>14. BAJA</b> <input type="checkbox"/> El espacio deportivo es BAJA      Fecha de baja:	
<b>12. SISTEMA DE CALEFACCIÓN</b> <input type="checkbox"/> Posee sistema de calefacción		<b>13. SISTEMA DE CLIMATIZACIÓN</b> <input type="checkbox"/> Posee sistema de		Motivo:	
<b>15. OBSERVACIONES</b> NECESITA REMODELACIÓN, CANALIZACION DE AGUAS DE LLUVIA O TECHADO DADA LA DIFICULTAD DE LA PRACTICA DEPORTIVA					

<b>Código Seguro De Verificación:</b>	TP6zbRRCB6h6qmKVx8agLkw==	<b>Estado</b>	<b>Fecha y hora</b>	
<b>Firmado Por</b>	Josefa Ganfornina Dorantes	Firmado	07/03/2022 10:41:03	
<b>Observaciones</b>	DILIGENCIA. Para hacer constar que este documento ha sido APROBADO INICIALMENTE por el Pleno de este Ayuntamiento, en sesión celebrada el día 23 de febrero de 2022. LA SECRETARIA ACCIDENTAL.	<b>Página</b>	615/2041	
<b>Url De Verificación</b>	<a href="https://portal.dipusevilla.es/vfirmaAytos/code/TP6zbRRCB6h6qmKVx8agLkw==">https://portal.dipusevilla.es/vfirmaAytos/code/TP6zbRRCB6h6qmKVx8agLkw==</a>			

<b>JUNTA DE ANDALUCÍA</b>	<b>FORMULARIO DE DATOS PARA SU INCORPORACIÓN AL INVENTARIO ANDALUZ DE INSTALACIONES DEPORTIVAS</b>	<b>ANEXO II</b>
		Rev. 04
	<b>4. DATOS DE LOS ESPACIOS DEPORTIVOS</b>	Hoja 2 de 8

#### 4.2. ESPACIOS CONVENCIONALES Y SUS ATRIBUTOS ESPECÍFICOS

<b>1. PISTAS POLIDEPORTIVAS</b>	<input checked="" type="checkbox"/> Pista polideportiva de 400 m <sup>2</sup> hasta 800 m <sup>2</sup> de superficie. <input type="checkbox"/> Pista polideportiva de 800 m <sup>2</sup> hasta 1000 m <sup>2</sup> de superficie. <input type="checkbox"/> Pista polideportiva de 1000 m <sup>2</sup> o mayor superficie.	<b>2. PISTAS ESPECIALIZADAS Y OTRAS PISTAS</b>	<input type="checkbox"/> Pista de tenis (Sup. ≥400 m <sup>2</sup> ) <input type="checkbox"/> Pista de hielo (Sup. ≥400 m <sup>2</sup> ) <input type="checkbox"/> Pista de petanca (Sup. ≥20 m <sup>2</sup> ) <input type="checkbox"/> Otras pistas (Sup. ≥400 m <sup>2</sup> ) <input type="checkbox"/> Otras pistas (Sup. <400 m <sup>2</sup> )	Atributos específicos	Largo (m): 25 Ancho (m): 15 Superficie (m <sup>2</sup> ): 375 Orientación eje longitudinal: NORESTE
<b>1. PISTAS POLIDEPORTIVAS CON FRONTÓN</b>	<input type="checkbox"/> Pista polideportiva de 400 m <sup>2</sup> hasta 800 m <sup>2</sup> con frontón. <input type="checkbox"/> Pista polideportiva de 800 m <sup>2</sup> hasta 1000 m <sup>2</sup> con frontón. <input type="checkbox"/> Pista polideportiva de 800 m <sup>2</sup> o mayor superficie con frontón.	<b>2. FRONTONES Y OTRAS PISTAS DE PARED</b>	<input type="checkbox"/> Frontón (Sup. ≥200 m <sup>2</sup> ) <input type="checkbox"/> Padel (Sup. ≥150 m <sup>2</sup> ) <input type="checkbox"/> Squash (Sup. ≥50 m <sup>2</sup> ) <input type="checkbox"/> Trinquete (Sup. ≥200 m <sup>2</sup> ) <input type="checkbox"/> Otras pistas (Sup. ≥400 m <sup>2</sup> ) <input type="checkbox"/> Otras pistas (Sup. <400 m <sup>2</sup> )	Atributos específicos	Largo (m): Ancho (m): Altura pared (m): Superficie (m <sup>2</sup> ): Número de paredes: Orientación eje longitudinal:
<b>1. CAMPOS POLIDEPORTIVOS</b>	<input type="checkbox"/> Campo polideportivo de 2000 m <sup>2</sup> hasta 4000 m <sup>2</sup> de superficie. <input type="checkbox"/> Campo polideportivo de 4000 m <sup>2</sup> hasta 8000 m <sup>2</sup> de superficie. <input type="checkbox"/> Campo polideportivo de 8000 m <sup>2</sup> o mayor superficie	<b>2. CAMPOS ESPECIALIZADOS Y OTROS CAMPOS</b>	<input type="checkbox"/> Campo de fútbol (sup. mín. 4000 m <sup>2</sup> ) <input type="checkbox"/> Campo de fútbol-7 (sup. mín. 1500 m <sup>2</sup> ) <input type="checkbox"/> Campo de rugby (sup. mín. 4000 m <sup>2</sup> ) <input type="checkbox"/> Campo de hockey (sup. mín. 4000 m <sup>2</sup> ) <input type="checkbox"/> Campo de béisbol (sup. mín. 4000 m <sup>2</sup> ) <input type="checkbox"/> Campo de softbol (sup. mín. 1500 m <sup>2</sup> ) <input type="checkbox"/> Zona de lanzamiento de atletismo (campo interior pista de atletismo, mín. 2000 m <sup>2</sup> ) <input type="checkbox"/> Otros campos (sup. ≥2000 m <sup>2</sup> ) <input type="checkbox"/> Otros campos (sup. <2000 m <sup>2</sup> )	Atributos específicos	Tipo de Césped <input type="checkbox"/> Natural <input type="checkbox"/> Artificial Largo (m): Ancho (m): Superficie (m <sup>2</sup> ): Superficie regable: Orientación eje longitudinal:
<b>1. ESPACIOS LONGITUDINALES DE ATLETISMO</b>	<input type="checkbox"/> Pista de atletismo de 400 m. <input type="checkbox"/> Pista de atletismo de 300 m. <input type="checkbox"/> Pista de atletismo de 200 m. <input type="checkbox"/> Otras pistas atletismo, mín. de 100 m. <input type="checkbox"/> Recta carreras de atletismo (mín. 50m). <input type="checkbox"/> Recta de saltos: longitud, triple y pértiga (mínimo 40 m). <input type="checkbox"/> Zona de salto de altura (mínimo 40 m).	<b>2. OTROS ESPACIOS LONGITUDINALES</b>	<input type="checkbox"/> Velódromo (Sup. <200 m). <input type="checkbox"/> Patinódromo (Sup. <200 m). <input type="checkbox"/> Anillo de hielo (Sup. <200 m). <input type="checkbox"/> Otros espacios longitudinales (Sup. ≥100m).	Atributos específicos	Largo (m): Ancho (m): Superficie (m <sup>2</sup> ): Número de calles: Orientación eje longitudinal:
<b>1. VASOS DEPORTIVOS</b>	<input type="checkbox"/> Vaso deportivo de 25 m. <input type="checkbox"/> Vaso deportivo de 33 m. <input type="checkbox"/> Vaso deportivo de 50 m.	<b>2. OTROS VASOS</b>	<input type="checkbox"/> Vaso de enseñanza. <input type="checkbox"/> Vaso recreativo. <input type="checkbox"/> Vaso hidromasaje. <input type="checkbox"/> Vaso de chapoteo. <input type="checkbox"/> Otros vasos (Sup. ≥50 m <sup>2</sup> ). <input type="checkbox"/> Otros vasos (Sup. <50 m <sup>2</sup> ).	Atributos específicos	Largo (m): Ancho (m): Profundidad máxima (m): Profundidad mínima (m): Pendiente del suelo: Número de calles: Superficie (m <sup>2</sup> ): <b>Rebosadero del vaso:</b> <b>Accesibilidad al vaso:</b> Orientación eje longitudinal: <b>Pavimento recinto vasos:</b> Sistema calentamiento agua: Fuente de energía: Sistema tratamiento agua:
<b>6. SALAS</b> (recinto cerrado sin los requerimientos dimensionales de las pistas, por lo que pueden ser irregulares o incluso tener columnas, etc...)					


<b>Código Seguro De Verificación:</b>	TP6zbRCB6h6qmKVx8agLkw==	<b>Estado</b>	<b>Fecha y hora</b>
<b>Firmado Por</b>	Josefa Ganformina Dorantes	Firmado	07/03/2022 10:41:03
<b>Observaciones</b>	DILIGENCIA. Para hacer constar que este documento ha sido APROBADO INICIALMENTE por el Pleno de este Ayuntamiento, en sesión celebrada el día 23 de febrero de 2022. LA SECRETARÍA ACCIDENTAL.	<b>Página</b>	616/2041
<b>Url De Verificación</b>	<a href="https://portal.dipusevilla.es/vfirmaAytos/code/TP6zbRCB6h6qmKVx8agLkw==">https://portal.dipusevilla.es/vfirmaAytos/code/TP6zbRCB6h6qmKVx8agLkw==</a>		





<b>JUNTA DE ANDALUCIA</b>	<b>FORMULARIO DE DATOS PARA SU INCORPORACIÓN AL INVENTARIO ANDALUZ DE INSTALACIONES DEPORTIVAS</b>	<b>ANEXO II</b>
		Rev. 04
	<b>4. DATOS DE LOS ESPACIOS DEPORTIVOS</b>	Hoja 3 de 8

1.SALAS POLIVALENTES	<input type="checkbox"/> Sala polivalente de 100 hasta 200 m <sup>2</sup> <input type="checkbox"/> Sala polivalente de 200 hasta 300 m <sup>2</sup> <input type="checkbox"/> Sala polivalente de 300 a mayor sup.	2.SALAS ESPECIALIZADAS Y OTRAS SALAS	<input type="checkbox"/> Sala equipada. <input type="checkbox"/> Sala de artes marciales. <input type="checkbox"/> Sala de esgrima. <input type="checkbox"/> Sala de tiro con arco. <input type="checkbox"/> Sala de tiro de precisión. <input type="checkbox"/> Sala especializada. <input type="checkbox"/> Otras salas (Sup. <50 m <sup>2</sup> ). <input type="checkbox"/> Otras salas (Sup. ≥ 50 m <sup>2</sup> ).	Atributos específicos	Largo (m): Ancho (m): Superficie (m <sup>2</sup> ): Altura de la sala: Orientación eje longitudinal:
<b>7. OBSERVACIONES</b>					
NECESITA REMODELACIÓN, CANALIZACION DE AGUAS DE LLUVIA O TECHADO DADA LA DIFICULTAD DE LA PRACTICA DEPORTIVA					

<b>Código Seguro De Verificación:</b>	TP6zbRCB6h6qmKVx8agLkw==	<b>Estado</b>	<b>Fecha y hora</b>	
<b>Firmado Por</b>	Josefa Ganformina Dorantes	Firmado	07/03/2022 10:41:03	
<b>Observaciones</b>	DILIGENCIA. Para hacer constar que este documento ha sido APROBADO INICIALMENTE por el Pleno de este Ayuntamiento, en sesión celebrada el día 23 de febrero de 2022. LA SECRETARIA ACCIDENTAL.	<b>Página</b>	617/2041	
<b>Url De Verificación</b>	<a href="https://portal.dipusevilla.es/vfirmaAytos/code/TP6zbRCB6h6qmKVx8agLkw==">https://portal.dipusevilla.es/vfirmaAytos/code/TP6zbRCB6h6qmKVx8agLkw==</a>			

#### 4.3. ESPACIOS SINGULARES Y SUS ATRIBUTOS ESPECÍFICOS


CAMPO DE JUEGO	<input type="checkbox"/> Campos de golf (al menos 9 hoyos, de par 3,4 o 5). <input type="checkbox"/> Pitch and putt. <input type="checkbox"/> Campo de golf rústico. <input type="checkbox"/> Otros campos de golf.	ZONA DE PRÁCTICAS	<input type="checkbox"/> Campo de prácticas. <input type="checkbox"/> Zona de <i>approach</i> . <input type="checkbox"/> Zona de pateo (patting-green).	Atributos específicos	Número de hoyos Longitud (m) Par del campo Superficie (m <sup>2</sup> ) Superficie Regable (m <sup>2</sup> ):
	<b>2. CIRCUITOS DE MOTOR</b> <input type="checkbox"/> Circuito de velocidad (L ≥ 2000 m) <input type="checkbox"/> Circuito de karts (L ≥ 200 m) <input type="checkbox"/> Circuito de motocross (L ≥ 500 m) <input type="checkbox"/> Otros circuitos de motor			Atributos específicos	Longitud del recorrido (m) Nº curvas derecha e izquierda: / Anchura de la pista (m) Parrilla de salida/nº pilotos /
	<b>3. CIRCUITO DE CARRERA A PIE</b> Circuito de carrera a pie. <input type="checkbox"/>			Atributos específicos	Longitud del recorrido (m) Estaciones de ejercicio.
	<b>4. CIRCUITO DE BICICLETA</b> <input type="checkbox"/> Circuito de bicicleta (circuito cerrado). <input type="checkbox"/> Carril-bici.			Atributos específicos	Longitud del tramo (m) Longitud total (m)
	<b>5. CANAL DE REMO Y PIRAGÜISMO</b> <input type="checkbox"/> Canal aguas tranquilas. <input type="checkbox"/> Canal aguas bravas.			Atributos específicos	Longitud del tramo (m) Profundidad (m) Nº calles Desnivel
	<b>6. ZONAS DE DEPORTE DE INVIERNO</b> <input type="checkbox"/> Trampolín de saltos. <input type="checkbox"/> Pista de esquí. <input type="checkbox"/> Pista de esquí de fondo. <input type="checkbox"/> Parque de snowboard. <input type="checkbox"/> Circuito de fondo y tiro. <input type="checkbox"/> Otras zonas.			Atributos específicos	Altura (m) –solo para trampolín-Desnivel Dificultad –solo para esquí- Longitud (m) <input type="checkbox"/> Nieve artificial Denominación pista
	<b>7. ESPACIOS DE HÍPICA</b> <input type="checkbox"/> Pista de carreras hípicas. <input type="checkbox"/> Pista de concurso. <input type="checkbox"/> Picadero. <input type="checkbox"/> Pista de ensayo. <input type="checkbox"/> Pista de saltos. <input type="checkbox"/> Campo de polo. <input type="checkbox"/> Otras pistas.			Atributos específicos	Longitud (m) Ancho (m) Superficie (m <sup>2</sup> )
	<b>8. ESTRUCTURAS ARTIFICIALES DE ESCALADA</b> Estructuras artificiales construidas para la práctica de deportes de montaña y escalada. Las zonas naturales equipadas para esta actividad se consideran áreas de actividad. <input type="checkbox"/> Muro de escalada. <input type="checkbox"/> Bulder (altura menor a 3 m).			Atributos específicos	Altura máxima (m) Superficie de escalada (m <sup>2</sup> ) <input type="checkbox"/> Presas Material
	<b>9. PISTAS DE MONOPATÍN Y PATÍN LÍNEA</b> <input type="checkbox"/> Pista monopatín y patín en línea. <input type="checkbox"/> Circuito monopatín y patín en línea. <input type="checkbox"/> Campo monopatín y patín en línea (skate park...).			Atributos específicos	Longitud –solo circuitos- <input type="checkbox"/> Estructura en U (half pipe) Superficie (m <sup>2</sup> )
	<b>10. PISTAS DE MODELISMO</b> <input type="checkbox"/> Circuito de automodelismo. <input type="checkbox"/> Campo de aeromodelismo. <input type="checkbox"/> Otras zonas de modalismo.			Atributos específicos	Longitud (m) Diámetro (si es circular): (m) Ancho (m)

Código Seguro De Verificación:	TP6zbrCB6h6qmKVx8agLkw==	Estado	Fecha y hora
Firmado Por	Josefa Ganfornina Dorantes	Firmado	07/03/2022 10:41:03
Observaciones	DILIGENCIA. Para hacer constar que este documento ha sido APROBADO INICIALMENTE por el Pleno de este Ayuntamiento, en sesión celebrada el día 23 de febrero de 2022. LA SECRETARÍA ACCIDENTAL.	Página	618/2041
Url De Verificación	<a href="https://portal.dipusevilla.es/vfirmaAytos/code/TP6zbrCB6h6qmKVx8agLkw==">https://portal.dipusevilla.es/vfirmaAytos/code/TP6zbrCB6h6qmKVx8agLkw==</a>		



<b>JUNTA DE ANDALUCÍA</b>	<b>FORMULARIO DE DATOS PARA SU INCORPORACIÓN AL INVENTARIO ANDALUZ DE INSTALACIONES DEPORTIVAS</b>	<b>ANEXO II</b>
		Rev. 04
	<b>4. DATOS DE LOS ESPACIOS DEPORTIVOS</b>	Hoja 5 de 8

<b>11. CAMPOS DE TIRO</b> <input type="checkbox"/> Campo de tiro vuelo. <input type="checkbox"/> Campo de tiro de precisión. <input type="checkbox"/> Campo de tiro al plato. <input type="checkbox"/> Campo de tiro con arco. <input type="checkbox"/> Otros campos de tiro.	Atributos específicos	Longitud (m) Superficie (m <sup>2</sup> ) Nº de puestos
<b>12. ZONAS DE JUEGOS POPULARES O/Y TRADICIONALES</b> <input type="checkbox"/> Pista calva. <input type="checkbox"/> Pista de tanga. <input type="checkbox"/> Pista de lanzamiento de barra castellana. <input type="checkbox"/> Pista de lanzamiento de barra aragonesa. <input type="checkbox"/> Corro de lucha. <input type="checkbox"/> Carril de Bolos Huertanos. <input type="checkbox"/> Campo de bolos Cartagenero. <input type="checkbox"/> Bolera. <input type="checkbox"/> Campo de billar romano. <input type="checkbox"/> Campo de llave (chave). <input type="checkbox"/> Otras zonas de juegos populares. Indicar:	Atributos específicos	Largo (m) Ancho (m) Superficie (m <sup>2</sup> ) Diámetro (en el caso de que sean circulares) (m)
<b>13. OTROS ESPACIOS SINGULARES</b> <input type="checkbox"/> Campo de minigolf. <input type="checkbox"/> Pista de bowling. <input type="checkbox"/> Campo de casting. <input type="checkbox"/> Remo en banco fijo (con balsa). <input type="checkbox"/> Otros espacios singulares. Indicar:	Atributos específicos	Superficie (m <sup>2</sup> ) Nº de puestos
<b>14. OBSERVACIONES</b>		


<b>Código Seguro De Verificación:</b>	TP6zbRCB6h6qmKVx8agLkw==	<b>Estado</b>	<b>Fecha y hora</b>	
<b>Firmado Por</b>	Josefa Ganformina Dorantes	Firmado	07/03/2022 10:41:03	
<b>Observaciones</b>	DILIGENCIA. Para hacer constar que este documento ha sido APROBADO INICIALMENTE por el Pleno de este Ayuntamiento, en sesión celebrada el día 23 de febrero de 2022. LA SECRETARIA ACCIDENTAL.	<b>Página</b>	619/2041	
<b>Url De Verificación</b>	<a href="https://portal.dipusevilla.es/vfirmaAytos/code/TP6zbRCB6h6qmKVx8agLkw==">https://portal.dipusevilla.es/vfirmaAytos/code/TP6zbRCB6h6qmKVx8agLkw==</a>			

<b>JUNTA DE ANDALUCÍA</b>	<b>FORMULARIO DE DATOS PARA SU INCORPORACIÓN AL INVENTARIO ANDALUZ DE INSTALACIONES DEPORTIVAS</b>	<b>ANEXO II</b>
		Rev. 04
	<b>4. DATOS DE LOS ESPACIOS DEPORTIVOS</b>	Hoja 6 de 8

#### 4.4. ÁREAS DE ACTIVIDAD Y SUS ATRIBUTOS ESPECÍFICOS

##### 4.4.1. ÁREAS TERRESTRES


<b>1. ESCALADA</b> <input type="checkbox"/> Zona de escalada	Atributos específicos	Desnivel (altura en metros): Número de vías: <input type="checkbox"/> Señalización <input type="checkbox"/> Equipadas
<b>2. VÍAS FERRATAS</b> (recorrido por espacios rocosos con elementos de progresión) <input type="checkbox"/> Vía ferrata	Atributos específicos	Desnivel (m) <input type="checkbox"/> Señalización <input type="checkbox"/> Equipadas
<b>3. RUTA ECUESTRE</b> <input type="checkbox"/> Ruta ecuestre	Atributos específicos	Longitud (m) <input type="checkbox"/> Señalización
<b>4. CAMPO DE RECORRIDO DE TIRO Y DE CAZA</b> (cotos de caza) <input type="checkbox"/> Campo de tiro y caza	Atributos específicos	Superficie (m <sup>2</sup> )
<b>5. CAVIDADES</b> <input type="checkbox"/> Simas <input type="checkbox"/> Cuevas	Atributos específicos	Desnivel <input type="checkbox"/> Turísticas Longitud (m) <input type="checkbox"/> Mapa topográfico <input type="checkbox"/> Tramos subacuáticos
<b>6. VÍAS VERDES Y CAMINOS NATURALES</b> <input type="checkbox"/> Vía verde <input type="checkbox"/> Camino de siga <input type="checkbox"/> Otros caminos naturales (históricos, cañadas, rural, etc...)	Atributos específicos	Longitud del tramo principal (m) <input type="checkbox"/> Señalización
<b>7. SENDEROS</b> (GR, PR, locales, urbanos, etc...) <ul style="list-style-type: none"> <li><input type="checkbox"/> Gran recorrido (GR)</li> <li><input type="checkbox"/> Pequeño recorrido (PR)</li> <li><input type="checkbox"/> Sendero Local (SL)</li> <li><input type="checkbox"/> Sendero Urbano (SU)</li> </ul>	Atributos específicos	Longitud del tramo municipal (m)
<b>8. ACTIVIDAD FÍSICO-DEPORTIVA EN PLAYAS Y RÍOS</b> <input type="checkbox"/> Playas naturales <input type="checkbox"/> Playas artificiales <input type="checkbox"/> Ríos y lagos	Atributos específicos	<input type="checkbox"/> Límite de la zona de baño recomendada <input type="checkbox"/> Equipamientos para juegos deportivos <input type="checkbox"/> Zona delimitada de varada
<b>9. ITINERARIOS DE BICICLETAS DE MONTAÑA</b> <input type="checkbox"/> Itinerario de bicicleta de montaña	Atributos específicos	Longitud (m) <input type="checkbox"/> Señalización
<b>10. OTRAS ÁREAS TERRESTRES</b> <input type="checkbox"/> Otras áreas terrestres	Atributos específicos	Denominación

<b>Código Seguro De Verificación:</b>	TP6zbRCB6h6qmKVx8agLkw==	<b>Estado</b>	<b>Fecha y hora</b>	
<b>Firmado Por</b>	Josefa Ganformina Dorantes	Firmado	07/03/2022 10:41:03	
<b>Observaciones</b>	DILIGENCIA. Para hacer constar que este documento ha sido APROBADO INICIALMENTE por el Pleno de este Ayuntamiento, en sesión celebrada el día 23 de febrero de 2022. LA SECRETARÍA ACCIDENTAL.	<b>Página</b>	620/2041	
<b>Url De Verificación</b>	<a href="https://portal.dipusevilla.es/vfirmaAytos/code/TP6zbRCB6h6qmKVx8agLkw==">https://portal.dipusevilla.es/vfirmaAytos/code/TP6zbRCB6h6qmKVx8agLkw==</a>			

<b>JUNTA DE ANDALUCÍA</b>	<b>FORMULARIO DE DATOS PARA SU INCORPORACIÓN AL INVENTARIO ANDALUZ DE INSTALACIONES DEPORTIVAS</b>	<b>ANEXO II</b>
		Rev. 04
	<b>4. DATOS DE LOS ESPACIOS DEPORTIVOS</b>	Hoja 7 de 8

#### 4.4.2. ÁREAS AÉREAS

<b>1. VUELOS</b> <input type="checkbox"/> Zona de vuelo a motor <input type="checkbox"/> Zona de vuelo aerostático <input type="checkbox"/> Zona de vuelo sin motor	Atributos específicos	Coord. despegue <input type="checkbox"/> Rampa despegue Coord. aterrizaje Sup. aterrizaje (m <sup>2</sup> ) Longitud máx. (m) <input type="checkbox"/> Señalización
<b>2. PARACAIDISMO</b> <input type="checkbox"/> Zona de paracaidismo	Atributos específicos	<input type="checkbox"/> Señalización Sup. aterrizaje (m <sup>2</sup> )
<b>3. COLOMBÓDROMO</b> <input type="checkbox"/> Campo de entrenamiento	Atributos específicos	Radio (m) <input type="checkbox"/> Sistemas audiovisuales
<b>4. OTRAS ÁREAS AÉREAS</b> <input type="checkbox"/> Otras áreas aéreas	Atributos específicos	Denominación

<b>Código Seguro De Verificación:</b>	TP6zbRCB6h6qmKVx8agLkw==	<b>Estado</b>	<b>Fecha y hora</b>	
<b>Firmado Por</b>	Josefa Ganformina Dorantes	Firmado	07/03/2022 10:41:03	
<b>Observaciones</b>	DILIGENCIA. Para hacer constar que este documento ha sido APROBADO INICIALMENTE por el Pleno de este Ayuntamiento, en sesión celebrada el día 23 de febrero de 2022. LA SECRETARIA ACCIDENTAL.	<b>Página</b>	621/2041	
<b>Url De Verificación</b>	<a href="https://portal.dipusevilla.es/vfirmaAytos/code/TP6zbRCB6h6qmKVx8agLkw==">https://portal.dipusevilla.es/vfirmaAytos/code/TP6zbRCB6h6qmKVx8agLkw==</a>			

<b>JUNTA DE ANDALUCÍA</b>	<b>FORMULARIO DE DATOS PARA SU INCORPORACIÓN AL INVENTARIO ANDALUZ DE INSTALACIONES DEPORTIVAS</b>	<b>ANEXO II</b>
		Rev. 04
	<b>4. DATOS DE LOS ESPACIOS DEPORTIVOS</b>	Hoja 8 de 8

#### 4.4.3. AREAS ACUÁTICAS

<b>1. VELA</b> <input type="checkbox"/> Zona acuática de vela	Atributos específicos	<input type="checkbox"/> Señalización
<b>2. BARRANCOS</b> <input type="checkbox"/> Itinerario en barranco	Atributos específicos	Denominación <input type="checkbox"/> Rápeles Desnivel (m) <input type="checkbox"/> Señalización Longitud (m) <input type="checkbox"/> Sifones <input type="checkbox"/> Caudal permanente de agua <input type="checkbox"/> Equipadas
<b>3. ACTIVIDADES A MOTOR</b> <input type="checkbox"/> Zona acuática de actividades a motor	Atributos específicos	<input type="checkbox"/> Señalización
<b>4. ACTIVIDAD SUBACUÁTICA</b> (se pueden desarrollar en lagos, presas, embalses, ríos y mar) <input type="checkbox"/> Zona de pesca submarina <input type="checkbox"/> Zona de inmersión <input type="checkbox"/> Otras zonas de actividades subacuáticas	Atributos específicos	<input type="checkbox"/> Señalización
<b>5. SURF</b> <input type="checkbox"/> Zona de surf	Atributos específicos	<input type="checkbox"/> Señalización
<b>6. ESQUÍ ACUÁTICO</b> <input type="checkbox"/> Zona de esquí acuático	Atributos específicos	<input type="checkbox"/> Señalización Longitud (m)
<b>7. REMO Y PIRAGÜISMO</b> <input type="checkbox"/> Remo en aguas tranquilas <input type="checkbox"/> Piragüismo en aguas tranquilas <input type="checkbox"/> Piragüismo en aguas bravas	Atributos específicos	<input type="checkbox"/> Señalización Longitud (m)
<b>8. OTRAS ÁREAS ACUÁTICAS</b> <input type="checkbox"/> Otras áreas acuáticas	Atributos específicos	Denominación

#### 4.4.4. OBSERVACIONES

--


<b>Código Seguro De Verificación:</b>	TP6zbRCB6h6qmKVx8agLkw==	<b>Estado</b>	Fecha y hora
<b>Firmado Por</b>	Josefa Ganformina Dorantes	Firmado	07/03/2022 10:41:03
<b>Observaciones</b>	DILIGENCIA. Para hacer constar que este documento ha sido APROBADO INICIALMENTE por el Pleno de este Ayuntamiento, en sesión celebrada el día 23 de febrero de 2022. LA SECRETARIA ACCIDENTAL.	<b>Página</b>	622/2041
<b>Url De Verificación</b>	<a href="https://portal.dipusevilla.es/vfirmaAytos/code/TP6zbRCB6h6qmKVx8agLkw==">https://portal.dipusevilla.es/vfirmaAytos/code/TP6zbRCB6h6qmKVx8agLkw==</a>		



<b>JUNTA DE ANDALUCÍA</b>	<b>FORMULARIO DE DATOS PARA SU INCORPORACIÓN AL INVENTARIO ANDALUZ DE INSTALACIONES DEPORTIVAS</b>	<b>ANEXO II</b>
		Rev. 04
	<b>4. DATOS DE LOS ESPACIOS DEPORTIVOS</b>	Hoja 1 de 8

**4.1. ATRIBUTOS GENERALES (a rellenar por cada espacio deportivo)**

<b>1. CLASE DE ESPACIO DEPORTIVO</b>		<b>2. ACTIVIDAD DEPORTIVA PRINCIPAL</b>		<b>3. OTRAS ACTIVIDADES</b>	
<b>ESPACIO CONVENCIONAL</b>		<b>BALONCESTO</b>		<b>JUEGOS DE RECREO, VOLEIBOL</b>	
<b>4. CERRAMIENTO</b> <input checked="" type="checkbox"/> Espacio abierto <input checked="" type="checkbox"/> Aire libre (no dispone de cubierta) <input type="checkbox"/> Cerramiento estacional (temporadas) <input type="checkbox"/> Sólo cubierto (con abertura lateral) <input type="checkbox"/> Recinto cerrado <input type="checkbox"/> Cerrado fijo (cerramiento tradicional) <input type="checkbox"/> Cubierta móvil <input type="checkbox"/> Cerramiento textil		<b>5. ESTADO DE USO</b> <input checked="" type="checkbox"/> En uso <input checked="" type="checkbox"/> Normal <input type="checkbox"/> Estacional <input type="checkbox"/> Fuera de uso <input type="checkbox"/> En construcción <input type="checkbox"/> En remodelación <input type="checkbox"/> Fuera de uso		<b>6. ILUMINACIÓN (USO NOCTURNO)</b> <input type="checkbox"/> Permite el uso <input type="checkbox"/> Permite competición <input type="checkbox"/> Permite entrenamientos <input checked="" type="checkbox"/> No permite el uso nocturno <input checked="" type="checkbox"/> No hay iluminación <input type="checkbox"/> Es parcial o insuficiente	
<b>7. PAVIMENTO</b> (sobre el que se desarrolla la actividad deportiva) <input type="checkbox"/> Natural. <input type="checkbox"/> Madera. <input type="checkbox"/> Hierba artificial. <input type="checkbox"/> Sintéticos. <input type="checkbox"/> Metálicos. <input checked="" type="checkbox"/> Hormigones y aglomerados. Hormigón (sin tratamiento superficial)  <input type="checkbox"/> Baldosas y similar. <input type="checkbox"/> Otros pavimentos.			<b>8. CONSERVACIÓN DEL PAVIMENTO</b> <input checked="" type="checkbox"/> Permite la práctica deportiva <input type="checkbox"/> Bueno <input checked="" type="checkbox"/> Regular <input type="checkbox"/> No permite la práctica deportiva <input type="checkbox"/> Mal estado <input type="checkbox"/> Inservible		
<b>9. AÑO CONSTRUCCIÓN</b> 1970	<b>10. AÑO REMODELACIÓN</b>	<b>11. ALTURA LIBRE</b> metros		<b>14. BAJA</b> <input type="checkbox"/> El espacio deportivo es BAJA      Fecha de baja:	
<b>12. SISTEMA DE CALEFACCIÓN</b> <input type="checkbox"/> Posee sistema de calefacción		<b>13. SISTEMA DE CLIMATIZACIÓN</b> <input type="checkbox"/> Posee sistema de		Motivo:	
<b>15. OBSERVACIONES</b> NECESITA TRATAMIENTO ANTIDESLIZANTE Y TECHADO DADA LA DIFICULTAD DE LA PRACTICA DEPORTIVA EN EPOCAS DE LLUVIAS Y EN VERANO POR LAS ALTAS TEMPERATURAS					

<b>Código Seguro De Verificación:</b>	TP6zbRCB6h6qmKVx8agLkw==	<b>Estado</b>	<b>Fecha y hora</b>		
<b>Firmado Por</b>	Josefa Ganformina Dorantes	Firmado	07/03/2022 10:41:03		
<b>Observaciones</b>	DILIGENCIA. Para hacer constar que este documento ha sido APROBADO INICIALMENTE por el Pleno de este Ayuntamiento, en sesión celebrada el día 23 de febrero de 2022. LA SECRETARIA ACCIDENTAL.		<b>Página</b>		623/2041
<b>Url De Verificación</b>	<a href="https://portal.dipusevilla.es/vfirmaAytos/code/TP6zbRCB6h6qmKVx8agLkw==">https://portal.dipusevilla.es/vfirmaAytos/code/TP6zbRCB6h6qmKVx8agLkw==</a>				

<b>JUNTA DE ANDALUCÍA</b>	<b>FORMULARIO DE DATOS PARA SU INCORPORACIÓN AL INVENTARIO ANDALUZ DE INSTALACIONES DEPORTIVAS</b>	<b>ANEXO II</b>
		Rev. 04
	<b>4. DATOS DE LOS ESPACIOS DEPORTIVOS</b>	Hoja 2 de 8

#### 4.2. ESPACIOS CONVENCIONALES Y SUS ATRIBUTOS ESPECÍFICOS

<b>1. PISTAS POLIDEPORTIVAS</b>	<input type="checkbox"/> Pista polideportiva de 400 m <sup>2</sup> hasta 800 m <sup>2</sup> de superficie. <input checked="" type="checkbox"/> Pista polideportiva de 800 m <sup>2</sup> hasta 1000 m <sup>2</sup> de superficie. <input type="checkbox"/> Pista polideportiva de 1000 m <sup>2</sup> o mayor superficie.	<b>2. PISTAS ESPECIALIZADAS Y OTRAS PISTAS</b>	<input type="checkbox"/> Pista de tenis (Sup. ≥400 m <sup>2</sup> ) <input type="checkbox"/> Pista de hielo (Sup. ≥400 m <sup>2</sup> ) <input type="checkbox"/> Pista de petanca (Sup. ≥20 m <sup>2</sup> ) <input type="checkbox"/> Otras pistas (Sup. ≥400 m <sup>2</sup> ) <input type="checkbox"/> Otras pistas (Sup. <400 m <sup>2</sup> )	Atributos específicos	Largo (m): 40 Ancho (m): 20 Superficie (m <sup>2</sup> ): 800 Orientación eje longitudinal: NORESTE
<b>1. PISTAS POLIDEPORTIVAS CON FRONTÓN</b>	<input type="checkbox"/> Pista polideportiva de 400 m <sup>2</sup> hasta 800 m <sup>2</sup> con frontón. <input type="checkbox"/> Pista polideportiva de 800 m <sup>2</sup> hasta 1000 m <sup>2</sup> con frontón. <input type="checkbox"/> Pista polideportiva de 800 m <sup>2</sup> o mayor superficie con frontón.	<b>2. FRONTONES Y OTRAS PISTAS DE PARED</b>	<input type="checkbox"/> Frontón (Sup. ≥200 m <sup>2</sup> ) <input type="checkbox"/> Padel (Sup. ≥150 m <sup>2</sup> ) <input type="checkbox"/> Squash (Sup. ≥50 m <sup>2</sup> ) <input type="checkbox"/> Trinquete (Sup. ≥200 m <sup>2</sup> ) <input type="checkbox"/> Otras pistas (Sup. ≥400 m <sup>2</sup> ) <input type="checkbox"/> Otras pistas (Sup. <400 m <sup>2</sup> )	Atributos específicos	Largo (m): Ancho (m): Altura pared (m): Superficie (m <sup>2</sup> ): Número de paredes: Orientación eje longitudinal:
<b>1. CAMPOS POLIDEPORTIVOS</b>	<input type="checkbox"/> Campo polideportivo de 2000 m <sup>2</sup> hasta 4000 m <sup>2</sup> de superficie. <input type="checkbox"/> Campo polideportivo de 4000 m <sup>2</sup> hasta 8000 m <sup>2</sup> de superficie. <input type="checkbox"/> Campo polideportivo de 8000 m <sup>2</sup> o mayor superficie	<b>2. CAMPOS ESPECIALIZADOS Y OTROS CAMPOS</b>	<input type="checkbox"/> Campo de fútbol (sup. mín. 4000 m <sup>2</sup> ) <input type="checkbox"/> Campo de fútbol-7 (sup. mín. 1500 m <sup>2</sup> ) <input type="checkbox"/> Campo de rugby (sup. mín. 4000 m <sup>2</sup> ) <input type="checkbox"/> Campo de hockey (sup. mín. 4000 m <sup>2</sup> ) <input type="checkbox"/> Campo de béisbol (sup. mín. 4000 m <sup>2</sup> ) <input type="checkbox"/> Campo de softbol (sup. mín. 1500 m <sup>2</sup> ) <input type="checkbox"/> Zona de lanzamiento de atletismo (campo interior pista de atletismo, mín. 2000 m <sup>2</sup> ) <input type="checkbox"/> Otros campos (sup. ≥2000 m <sup>2</sup> ) <input type="checkbox"/> Otros campos (sup. <2000 m <sup>2</sup> )	Atributos específicos	Tipo de Césped <input type="checkbox"/> Natural <input type="checkbox"/> Artificial Largo (m): Ancho (m): Superficie (m <sup>2</sup> ): Superficie regable: Orientación eje longitudinal:
<b>1. ESPACIOS LONGITUDINALES DE ATLETISMO</b>	<input type="checkbox"/> Pista de atletismo de 400 m. <input type="checkbox"/> Pista de atletismo de 300 m. <input type="checkbox"/> Pista de atletismo de 200 m. <input type="checkbox"/> Otras pistas atletismo, mín. de 100 m. <input type="checkbox"/> Recta carreras de atletismo (mín. 50m). <input type="checkbox"/> Recta de saltos: longitud, triple y pértiga (mínimo 40 m). <input type="checkbox"/> Zona de salto de altura (mínimo 40 m).	<b>2. OTROS ESPACIOS LONGITUDINALES</b>	<input type="checkbox"/> Velódromo (Sup. <200 m). <input type="checkbox"/> Patinódromo (Sup. <200 m). <input type="checkbox"/> Anillo de hielo (Sup. <200 m). <input type="checkbox"/> Otros espacios longitudinales (Sup. ≥100m).	Atributos específicos	Largo (m): Ancho (m): Superficie (m <sup>2</sup> ): Número de calles: Orientación eje longitudinal:
<b>1. VASOS DEPORTIVOS</b>	<input type="checkbox"/> Vaso deportivo de 25 m. <input type="checkbox"/> Vaso deportivo de 33 m. <input type="checkbox"/> Vaso deportivo de 50 m.	<b>2. OTROS VASOS</b>	<input type="checkbox"/> Vaso de enseñanza. <input type="checkbox"/> Vaso recreativo. <input type="checkbox"/> Vaso hidromasaje. <input type="checkbox"/> Vaso de chapoteo. <input type="checkbox"/> Otros vasos (Sup. ≥50 m <sup>2</sup> ). <input type="checkbox"/> Otros vasos (Sup. <50 m <sup>2</sup> ).	Atributos específicos	Largo (m): Ancho (m): Profundidad máxima (m): Profundidad mínima (m): Pendiente del suelo: Número de calles: Superficie (m <sup>2</sup> ): <b>Rebosadero del vaso:</b> <b>Accesibilidad al vaso:</b> Orientación eje longitudinal: <b>Pavimento recinto vasos:</b> Sistema calentamiento agua: Fuente de energía: Sistema tratamiento agua:
<b>6. SALAS</b> (recinto cerrado sin los requerimientos dimensionales de las pistas, por lo que pueden ser irregulares o incluso tener columnas, etc...)					


<b>Código Seguro De Verificación:</b>	TP6zbRCB6h6qmKVx8agLkw==	<b>Estado</b>	<b>Fecha y hora</b>
<b>Firmado Por</b>	Josefa Ganformina Dorantes	Firmado	07/03/2022 10:41:03
<b>Observaciones</b>	DILIGENCIA. Para hacer constar que este documento ha sido APROBADO INICIALMENTE por el Pleno de este Ayuntamiento, en sesión celebrada el día 23 de febrero de 2022. LA SECRETARÍA ACCIDENTAL.	<b>Página</b>	624/2041
<b>Url De Verificación</b>	<a href="https://portal.dipusevilla.es/vfirmaAytos/code/TP6zbRCB6h6qmKVx8agLkw==">https://portal.dipusevilla.es/vfirmaAytos/code/TP6zbRCB6h6qmKVx8agLkw==</a>		





<b>JUNTA DE ANDALUCIA</b>	<b>FORMULARIO DE DATOS PARA SU INCORPORACIÓN AL INVENTARIO ANDALUZ DE INSTALACIONES DEPORTIVAS</b>	<b>ANEXO II</b>
		Rev. 04
	<b>4. DATOS DE LOS ESPACIOS DEPORTIVOS</b>	Hoja 3 de 8

1.SALAS POLIVALENTES	<input type="checkbox"/> Sala polivalente de 100 hasta 200 m <sup>2</sup> <input type="checkbox"/> Sala polivalente de 200 hasta 300 m <sup>2</sup> <input type="checkbox"/> Sala polivalente de 300 a mayor sup.	2.SALAS ESPECIALIZADAS Y OTRAS SALAS	<input type="checkbox"/> Sala equipada. <input type="checkbox"/> Sala de artes marciales. <input type="checkbox"/> Sala de esgrima. <input type="checkbox"/> Sala de tiro con arco. <input type="checkbox"/> Sala de tiro de precisión. <input type="checkbox"/> Sala especializada. <input type="checkbox"/> Otras salas (Sup. <50 m <sup>2</sup> ). <input type="checkbox"/> Otras salas (Sup. ≥ 50 m <sup>2</sup> ).	Atributos específicos	Largo (m): Ancho (m): Superficie (m <sup>2</sup> ): Altura de la sala: Orientación eje longitudinal:
<b>7. OBSERVACIONES</b>					
NECESITA TRATAMIENTO ANTIDESLIZANTE Y TECHADO DADA LA DIFICULTAD DE LA PRACTICA DEPORTIVA EN EPOCAS DE LLUVIAS Y EN VERANO POR LAS ALTAS TEMPERATURAS					

<b>Código Seguro De Verificación:</b>	TP6zbRCB6h6qmKVx8agLkw==	<b>Estado</b>	<b>Fecha y hora</b>	
<b>Firmado Por</b>	Josefa Ganformina Dorantes	Firmado	07/03/2022 10:41:03	
<b>Observaciones</b>	DILIGENCIA. Para hacer constar que este documento ha sido APROBADO INICIALMENTE por el Pleno de este Ayuntamiento, en sesión celebrada el día 23 de febrero de 2022. LA SECRETARIA ACCIDENTAL.	<b>Página</b>	625/2041	
<b>Url De Verificación</b>	<a href="https://portal.dipusevilla.es/vfirmaAytos/code/TP6zbRCB6h6qmKVx8agLkw==">https://portal.dipusevilla.es/vfirmaAytos/code/TP6zbRCB6h6qmKVx8agLkw==</a>			

#### 4.3. ESPACIOS SINGULARES Y SUS ATRIBUTOS ESPECÍFICOS


CAMPO DE JUEGO	<input type="checkbox"/> Campos de golf (al menos 9 hoyos, de par 3,4 o 5). <input type="checkbox"/> Pitch and putt. <input type="checkbox"/> Campo de golf rústico. <input type="checkbox"/> Otros campos de golf.	ZONA DE PRÁCTICAS	<input type="checkbox"/> Campo de prácticas. <input type="checkbox"/> Zona de <i>approach</i> . <input type="checkbox"/> Zona de pateo (patting-green).	Atributos específicos	Número de hoyos Longitud (m) Par del campo Superficie (m <sup>2</sup> ) Superficie Regable (m <sup>2</sup> ):
	<b>2. CIRCUITOS DE MOTOR</b> <input type="checkbox"/> Circuito de velocidad (L ≥ 2000 m) <input type="checkbox"/> Circuito de karts (L ≥ 200 m) <input type="checkbox"/> Circuito de motocross (L ≥ 500 m) <input type="checkbox"/> Otros circuitos de motor			Atributos específicos	Longitud del recorrido (m) Nº curvas derecha e izquierda: / Anchura de la pista (m) Parrilla de salida/nº pilotos /
	<b>3. CIRCUITO DE CARRERA A PIE</b> Circuito de carrera a pie. <input type="checkbox"/>			Atributos específicos	Longitud del recorrido (m) Estaciones de ejercicio.
	<b>4. CIRCUITO DE BICICLETA</b> <input type="checkbox"/> Circuito de bicicleta (circuito cerrado). <input type="checkbox"/> Carril-bici.			Atributos específicos	Longitud del tramo (m) Longitud total (m)
	<b>5. CANAL DE REMO Y PIRAGÜISMO</b> <input type="checkbox"/> Canal aguas tranquilas. <input type="checkbox"/> Canal aguas bravas.			Atributos específicos	Longitud del tramo (m) Profundidad (m) Nº calles Desnivel
	<b>6. ZONAS DE DEPORTE DE INVIERNO</b> <input type="checkbox"/> Trampolín de saltos. <input type="checkbox"/> Pista de esquí. <input type="checkbox"/> Pista de esquí de fondo. <input type="checkbox"/> Parque de snowboard. <input type="checkbox"/> Circuito de fondo y tiro. <input type="checkbox"/> Otras zonas.			Atributos específicos	Altura (m) –solo para trampolín-Desnivel Dificultad –solo para esquí- Longitud (m) <input type="checkbox"/> Nieve artificial Denominación pista
	<b>7. ESPACIOS DE HÍPICA</b> <input type="checkbox"/> Pista de carreras hípicas. <input type="checkbox"/> Pista de concurso. <input type="checkbox"/> Picadero. <input type="checkbox"/> Pista de ensayo. <input type="checkbox"/> Pista de saltos. <input type="checkbox"/> Campo de polo. <input type="checkbox"/> Otras pistas.			Atributos específicos	Longitud (m) Ancho (m) Superficie (m <sup>2</sup> )
	<b>8. ESTRUCTURAS ARTIFICIALES DE ESCALADA</b> Estructuras artificiales construidas para la práctica de deportes de montaña y escalada. Las zonas naturales equipadas para esta actividad se consideran áreas de actividad. <input type="checkbox"/> Muro de escalada. <input type="checkbox"/> Bulder (altura menor a 3 m).			Atributos específicos	Altura máxima (m) Superficie de escalada (m <sup>2</sup> ) <input type="checkbox"/> Presas Material
	<b>9. PISTAS DE MONOPATÍN Y PATÍN LÍNEA</b> <input type="checkbox"/> Pista monopatín y patín en línea. <input type="checkbox"/> Circuito monopatín y patín en línea. <input type="checkbox"/> Campo monopatín y patín en línea (skate park...).			Atributos específicos	Longitud –solo circuitos- <input type="checkbox"/> Estructura en U (half pipe) Superficie (m <sup>2</sup> )
	<b>10. PISTAS DE MODELISMO</b> <input type="checkbox"/> Circuito de automodelismo. <input type="checkbox"/> Campo de aeromodelismo. <input type="checkbox"/> Otras zonas de modalismo.			Atributos específicos	Longitud (m) Diámetro (si es circular): (m) Ancho (m)

Código Seguro De Verificación:	TP6zbrCB6h6qmKVx8agLkw==	Estado	Fecha y hora
Firmado Por	Josefa Ganfornina Dorantes	Firmado	07/03/2022 10:41:03
Observaciones	DILIGENCIA. Para hacer constar que este documento ha sido APROBADO INICIALMENTE por el Pleno de este Ayuntamiento, en sesión celebrada el día 23 de febrero de 2022. LA SECRETARÍA ACCIDENTAL.	Página	626/2041
Url De Verificación	<a href="https://portal.dipusevilla.es/vfirmaAytos/code/TP6zbrCB6h6qmKVx8agLkw==">https://portal.dipusevilla.es/vfirmaAytos/code/TP6zbrCB6h6qmKVx8agLkw==</a>		



<b>JUNTA DE ANDALUCÍA</b>	<b>FORMULARIO DE DATOS PARA SU INCORPORACIÓN AL INVENTARIO ANDALUZ DE INSTALACIONES DEPORTIVAS</b>	<b>ANEXO II</b>
		Rev. 04
	<b>4. DATOS DE LOS ESPACIOS DEPORTIVOS</b>	Hoja 5 de 8

<b>11. CAMPOS DE TIRO</b>		Atributos específicos	Longitud (m) Superficie (m <sup>2</sup> ) Nº de puestos
<input type="checkbox"/> Campo de tiro vuelo. <input type="checkbox"/> Campo de tiro de precisión. <input type="checkbox"/> Campo de tiro al plato. <input type="checkbox"/> Campo de tiro con arco. <input type="checkbox"/> Otros campos de tiro.			
<b>12. ZONAS DE JUEGOS POPULARES O/Y TRADICIONALES</b>		Atributos específicos	Largo (m) Ancho (m) Superficie (m <sup>2</sup> ) Diámetro (en el caso de que sean circulares) (m)
<input type="checkbox"/> Pista calva. <input type="checkbox"/> Pista de tanga. <input type="checkbox"/> Pista de lanzamiento de barra castellana. <input type="checkbox"/> Pista de lanzamiento de barra aragonesa. <input type="checkbox"/> Corro de lucha. <input type="checkbox"/> Carril de Bolos Huertanos. <input type="checkbox"/> Campo de bolos Cartagenero. <input type="checkbox"/> Bolera. <input type="checkbox"/> Campo de billar romano. <input type="checkbox"/> Campo de llave (chave). <input type="checkbox"/> Otras zonas de juegos populares. Indicar:			
<b>13. OTROS ESPACIOS SINGULARES</b>		Atributos específicos	Superficie (m <sup>2</sup> ) Nº de puestos
<input type="checkbox"/> Campo de minigolf. <input type="checkbox"/> Pista de bowling. <input type="checkbox"/> Campo de casting. <input type="checkbox"/> Remo en banco fijo (con balsa). <input type="checkbox"/> Otros espacios singulares. Indicar:			
<b>14. OBSERVACIONES</b>			


<b>Código Seguro De Verificación:</b>	TP6zbRCB6h6qmKVx8agLkw==	<b>Estado</b>	<b>Fecha y hora</b>	
<b>Firmado Por</b>	Josefa Ganformina Dorantes	Firmado	07/03/2022 10:41:03	
<b>Observaciones</b>	DILIGENCIA. Para hacer constar que este documento ha sido APROBADO INICIALMENTE por el Pleno de este Ayuntamiento, en sesión celebrada el día 23 de febrero de 2022. LA SECRETARIA ACCIDENTAL.	<b>Página</b>	627/2041	
<b>Url De Verificación</b>	<a href="https://portal.dipusevilla.es/vfirmaAytos/code/TP6zbRCB6h6qmKVx8agLkw==">https://portal.dipusevilla.es/vfirmaAytos/code/TP6zbRCB6h6qmKVx8agLkw==</a>			

<b>JUNTA DE ANDALUCÍA</b>	<b>FORMULARIO DE DATOS PARA SU INCORPORACIÓN AL INVENTARIO ANDALUZ DE INSTALACIONES DEPORTIVAS</b>	<b>ANEXO II</b>
		Rev. 04
	<b>4. DATOS DE LOS ESPACIOS DEPORTIVOS</b>	Hoja 6 de 8

#### 4.4. ÁREAS DE ACTIVIDAD Y SUS ATRIBUTOS ESPECÍFICOS

##### 4.4.1. ÁREAS TERRESTRES

<b>1. ESCALADA</b> <input type="checkbox"/> Zona de escalada	Atributos específicos	Desnivel (altura en metros): Número de vías: <input type="checkbox"/> Señalización <input type="checkbox"/> Equipadas
<b>2. VÍAS FERRATAS</b> (recorrido por espacios rocosos con elementos de progresión) <input type="checkbox"/> Vía ferrata	Atributos específicos	Desnivel (m) <input type="checkbox"/> Señalización <input type="checkbox"/> Equipadas
<b>3. RUTA ECUESTRE</b> <input type="checkbox"/> Ruta ecuestre	Atributos específicos	Longitud (m) <input type="checkbox"/> Señalización
<b>4. CAMPO DE RECORRIDO DE TIRO Y DE CAZA</b> (cotos de caza) <input type="checkbox"/> Campo de tiro y caza	Atributos específicos	Superficie (m <sup>2</sup> )
<b>5. CAVIDADES</b> <input type="checkbox"/> Simas <input type="checkbox"/> Cuevas	Atributos específicos	Desnivel <input type="checkbox"/> Turísticas Longitud (m) <input type="checkbox"/> Mapa topográfico <input type="checkbox"/> Tramos subacuáticos
<b>6. VÍAS VERDES Y CAMINOS NATURALES</b> <input type="checkbox"/> Vía verde <input type="checkbox"/> Camino de siga <input type="checkbox"/> Otros caminos naturales (históricos, cañadas, rural, etc...)	Atributos específicos	Longitud del tramo principal (m) <input type="checkbox"/> Señalización
<b>7. SENDEROS</b> (GR, PR, locales, urbanos, etc...) <ul style="list-style-type: none"> <li><input type="checkbox"/> Gran recorrido (GR)</li> <li><input type="checkbox"/> Pequeño recorrido (PR)</li> <li><input type="checkbox"/> Sendero Local (SL)</li> <li><input type="checkbox"/> Sendero Urbano (SU)</li> </ul>	Atributos específicos	Longitud del tramo municipal (m)
<b>8. ACTIVIDAD FÍSICO-DEPORTIVA EN PLAYAS Y RÍOS</b> <input type="checkbox"/> Playas naturales <input type="checkbox"/> Playas artificiales <input type="checkbox"/> Ríos y lagos	Atributos específicos	<input type="checkbox"/> Límite de la zona de baño recomendada <input type="checkbox"/> Equipamientos para juegos deportivos <input type="checkbox"/> Zona delimitada de varada
<b>9. ITINERARIOS DE BICICLETAS DE MONTAÑA</b> <input type="checkbox"/> Itinerario de bicicleta de montaña	Atributos específicos	Longitud (m) <input type="checkbox"/> Señalización
<b>10. OTRAS ÁREAS TERRESTRES</b> <input type="checkbox"/> Otras áreas terrestres	Atributos específicos	Denominación

<b>Código Seguro De Verificación:</b>	TP6zbRCB6h6qmKVx8agLkw==	<b>Estado</b>	<b>Fecha y hora</b>	
<b>Firmado Por</b>	Josefa Ganformina Dorantes	Firmado	07/03/2022 10:41:03	
<b>Observaciones</b>	DILIGENCIA. Para hacer constar que este documento ha sido APROBADO INICIALMENTE por el Pleno de este Ayuntamiento, en sesión celebrada el día 23 de febrero de 2022. LA SECRETARÍA ACCIDENTAL.	<b>Página</b>	628/2041	
<b>Url De Verificación</b>	<a href="https://portal.dipusevilla.es/vfirmaAytos/code/TP6zbRCB6h6qmKVx8agLkw==">https://portal.dipusevilla.es/vfirmaAytos/code/TP6zbRCB6h6qmKVx8agLkw==</a>			

<b>JUNTA DE ANDALUCÍA</b>	<b>FORMULARIO DE DATOS PARA SU INCORPORACIÓN AL INVENTARIO ANDALUZ DE INSTALACIONES DEPORTIVAS</b>	<b>ANEXO II</b>
		Rev. 04
	<b>4. DATOS DE LOS ESPACIOS DEPORTIVOS</b>	Hoja 7 de 8

#### 4.4.2. ÁREAS AÉREAS

<b>1. VUELOS</b> <input type="checkbox"/> Zona de vuelo a motor <input type="checkbox"/> Zona de vuelo aerostático <input type="checkbox"/> Zona de vuelo sin motor	Atributos específicos	Coord. despegue <input type="checkbox"/> Rampa despegue Coord. aterrizaje Sup. aterrizaje (m <sup>2</sup> ) Longitud máx. (m) <input type="checkbox"/> Señalización
<b>2. PARACAIDISMO</b> <input type="checkbox"/> Zona de paracaidismo	Atributos específicos	<input type="checkbox"/> Señalización Sup. aterrizaje (m <sup>2</sup> )
<b>3. COLOMBÓDROMO</b> <input type="checkbox"/> Campo de entrenamiento	Atributos específicos	Radio (m) <input type="checkbox"/> Sistemas audiovisuales
<b>4. OTRAS ÁREAS AÉREAS</b> <input type="checkbox"/> Otras áreas aéreas	Atributos específicos	Denominación

<b>Código Seguro De Verificación:</b>	TP6zbRCB6h6qmKVx8agLkw==	<b>Estado</b>	<b>Fecha y hora</b>
<b>Firmado Por</b>	Josefa Ganformina Dorantes	Firmado	07/03/2022 10:41:03
<b>Observaciones</b>	DILIGENCIA. Para hacer constar que este documento ha sido APROBADO INICIALMENTE por el Pleno de este Ayuntamiento, en sesión celebrada el día 23 de febrero de 2022. LA SECRETARIA ACCIDENTAL.	<b>Página</b>	629/2041
<b>Url De Verificación</b>	<a href="https://portal.dipusevilla.es/vfirmaAytos/code/TP6zbRCB6h6qmKVx8agLkw==">https://portal.dipusevilla.es/vfirmaAytos/code/TP6zbRCB6h6qmKVx8agLkw==</a>		



<b>JUNTA DE ANDALUCIA</b>	<b>FORMULARIO DE DATOS PARA SU INCORPORACIÓN AL INVENTARIO ANDALUZ DE INSTALACIONES DEPORTIVAS</b>	<b>ANEXO II</b>
		Rev. 04
	<b>4. DATOS DE LOS ESPACIOS DEPORTIVOS</b>	Hoja 8 de 8

#### 4.4.3. AREAS ACUÁTICAS

<b>1. VELA</b> <input type="checkbox"/> Zona acuática de vela	Atributos específicos	<input type="checkbox"/> Señalización
<b>2. BARRANCOS</b> <input type="checkbox"/> Itinerario en barranco	Atributos específicos	Denominación <input type="checkbox"/> Rápeles Desnivel (m) <input type="checkbox"/> Señalización Longitud (m) <input type="checkbox"/> Sifones <input type="checkbox"/> Caudal permanente de agua <input type="checkbox"/> Equipadas
<b>3. ACTIVIDADES A MOTOR</b> <input type="checkbox"/> Zona acuática de actividades a motor	Atributos específicos	<input type="checkbox"/> Señalización
<b>4. ACTIVIDAD SUBACUÁTICA</b> (se pueden desarrollar en lagos, presas, embalses, ríos y mar) <input type="checkbox"/> Zona de pesca submarina <input type="checkbox"/> Zona de inmersión <input type="checkbox"/> Otras zonas de actividades subacuáticas	Atributos específicos	<input type="checkbox"/> Señalización
<b>5. SURF</b> <input type="checkbox"/> Zona de surf	Atributos específicos	<input type="checkbox"/> Señalización
<b>6. ESQUÍ ACUÁTICO</b> <input type="checkbox"/> Zona de esquí acuático	Atributos específicos	<input type="checkbox"/> Señalización Longitud (m)
<b>7. REMO Y PIRAGÜISMO</b> <input type="checkbox"/> Remo en aguas tranquilas <input type="checkbox"/> Piragüismo en aguas tranquilas <input type="checkbox"/> Piragüismo en aguas bravas	Atributos específicos	<input type="checkbox"/> Señalización Longitud (m)
<b>8. OTRAS ÁREAS ACUÁTICAS</b> <input type="checkbox"/> Otras áreas acuáticas	Atributos específicos	Denominación

#### 4.4.4. OBSERVACIONES

--


<b>Código Seguro De Verificación:</b>	TP6zbRCB6h6qmKVx8agLkw==	<b>Estado</b>	Firmado	<b>Fecha y hora</b>	07/03/2022 10:41:03
<b>Firmado Por</b>	Josefa Ganformina Dorantes	<b>Página</b>			630/2041
<b>Observaciones</b>	DILIGENCIA. Para hacer constar que este documento ha sido APROBADO INICIALMENTE por el Pleno de este Ayuntamiento, en sesión celebrada el día 23 de febrero de 2022. LA SECRETARIA ACCIDENTAL.				
<b>Url De Verificación</b>	<a href="https://portal.dipusevilla.es/vfirmaAytos/code/TP6zbRCB6h6qmKVx8agLkw==">https://portal.dipusevilla.es/vfirmaAytos/code/TP6zbRCB6h6qmKVx8agLkw==</a>				



<b>JUNTA DE ANDALUCÍA</b>	<b>FORMULARIO DE DATOS PARA SU INCORPORACIÓN AL INVENTARIO ANDALUZ DE INSTALACIONES DEPORTIVAS</b>	<b>ANEXO II</b>
		Rev. 04
	<b>4. DATOS DE LOS ESPACIOS DEPORTIVOS</b>	Hoja 1 de 8

**4.1. ATRIBUTOS GENERALES (a rellenar por cada espacio deportivo)**

<b>1. CLASE DE ESPACIO DEPORTIVO</b>		<b>2. ACTIVIDAD DEPORTIVA PRINCIPAL</b>		<b>3. OTRAS ACTIVIDADES</b>	
<b>ESPACIO CONVENCIONAL</b>		<b>FUTBOL SALA</b>		<b>JUEGOS DE RECREO, BALONMANO</b>	
<b>4. CERRAMIENTO</b> <input checked="" type="checkbox"/> Espacio abierto <input checked="" type="checkbox"/> Aire libre (no dispone de cubierta) <input type="checkbox"/> Cerramiento estacional (temporadas) <input type="checkbox"/> Sólo cubierto (con abertura lateral) <input type="checkbox"/> Recinto cerrado <input type="checkbox"/> Cerrado fijo (cerramiento tradicional) <input type="checkbox"/> Cubierta móvil <input type="checkbox"/> Cerramiento textil		<b>5. ESTADO DE USO</b> <input checked="" type="checkbox"/> En uso <input checked="" type="checkbox"/> Normal <input type="checkbox"/> Estacional <input type="checkbox"/> Fuera de uso <input type="checkbox"/> En construcción <input type="checkbox"/> En remodelación <input type="checkbox"/> Fuera de uso		<b>6. ILUMINACIÓN (USO NOCTURNO)</b> <input type="checkbox"/> Permite el uso <input type="checkbox"/> Permite competición <input type="checkbox"/> Permite entrenamientos <input checked="" type="checkbox"/> No permite el uso nocturno <input checked="" type="checkbox"/> No hay iluminación <input type="checkbox"/> Es parcial o insuficiente	
<b>7. PAVIMENTO</b> (sobre el que se desarrolla la actividad deportiva) <input type="checkbox"/> Natural. <input type="checkbox"/> Madera. <input type="checkbox"/> Hierba artificial. <input type="checkbox"/> Sintéticos. <input type="checkbox"/> Metálicos. <input checked="" type="checkbox"/> Hormigones y aglomerados. Hormigón (sin tratamiento superficial)  <input type="checkbox"/> Baldosas y similar. <input type="checkbox"/> Otros pavimentos.			<b>8. CONSERVACIÓN DEL PAVIMENTO</b> <input checked="" type="checkbox"/> Permite la práctica deportiva <input type="checkbox"/> Bueno <input checked="" type="checkbox"/> Regular <input type="checkbox"/> No permite la práctica deportiva <input type="checkbox"/> Mal estado <input type="checkbox"/> Inservible		
<b>9. AÑO CONSTRUCCIÓN</b> 1970	<b>10. AÑO REMODELACIÓN</b>	<b>11. ALTURA LIBRE</b> metros		<b>14. BAJA</b> <input type="checkbox"/> El espacio deportivo es BAJA      Fecha de baja:	
<b>12. SISTEMA DE CALEFACCIÓN</b> <input type="checkbox"/> Posee sistema de calefacción		<b>13. SISTEMA DE CLIMATIZACIÓN</b> <input type="checkbox"/> Posee sistema de		Motivo:	
<b>15. OBSERVACIONES</b> NECESITA TRATAMIENTO ANTIDESLIZANTE Y TECHADO DADA LA DIFICULTAD DE LA PRACTICA DEPORTIVA EN EPOCAS DE LLUVIAS Y EN VERANO POR LAS ALTAS TEMPERATURAS					

<b>Código Seguro De Verificación:</b>	TP6zbRCB6h6qmKVx8agLkw==	<b>Estado</b>	<b>Fecha y hora</b>	
<b>Firmado Por</b>	Josefa Ganformina Dorantes	Firmado	07/03/2022 10:41:03	
<b>Observaciones</b>	DILIGENCIA. Para hacer constar que este documento ha sido APROBADO INICIALMENTE por el Pleno de este Ayuntamiento, en sesión celebrada el día 23 de febrero de 2022. LA SECRETARIA ACCIDENTAL.	<b>Página</b>	631/2041	
<b>Url De Verificación</b>	<a href="https://portal.dipusevilla.es/vfirmaAytos/code/TP6zbRCB6h6qmKVx8agLkw==">https://portal.dipusevilla.es/vfirmaAytos/code/TP6zbRCB6h6qmKVx8agLkw==</a>			

<b>JUNTA DE ANDALUCÍA</b>	<b>FORMULARIO DE DATOS PARA SU INCORPORACIÓN AL INVENTARIO ANDALUZ DE INSTALACIONES DEPORTIVAS</b>	<b>ANEXO II</b>
		Rev. 04
	<b>4. DATOS DE LOS ESPACIOS DEPORTIVOS</b>	Hoja 2 de 8

#### 4.2. ESPACIOS CONVENCIONALES Y SUS ATRIBUTOS ESPECÍFICOS

<b>1. PISTAS POLIDEPORTIVAS</b>	<input type="checkbox"/> Pista polideportiva de 400 m <sup>2</sup> hasta 800 m <sup>2</sup> de superficie. <input checked="" type="checkbox"/> Pista polideportiva de 800 m <sup>2</sup> hasta 1000 m <sup>2</sup> de superficie. <input type="checkbox"/> Pista polideportiva de 1000 m <sup>2</sup> o mayor superficie.	<b>2. PISTAS ESPECIALIZADAS Y OTRAS PISTAS</b>	<input type="checkbox"/> Pista de tenis (Sup. ≥400 m <sup>2</sup> ) <input type="checkbox"/> Pista de hielo (Sup. ≥400 m <sup>2</sup> ) <input type="checkbox"/> Pista de petanca (Sup. ≥20 m <sup>2</sup> ) <input type="checkbox"/> Otras pistas (Sup. ≥400 m <sup>2</sup> ) <input type="checkbox"/> Otras pistas (Sup. <400 m <sup>2</sup> )	Atributos específicos	Largo (m): 40 Ancho (m): 20 Superficie (m <sup>2</sup> ): 800 Orientación eje longitudinal: NORESTE
<b>1. PISTAS POLIDEPORTIVAS CON FRONTÓN</b>	<input type="checkbox"/> Pista polideportiva de 400 m <sup>2</sup> hasta 800 m <sup>2</sup> con frontón. <input type="checkbox"/> Pista polideportiva de 800 m <sup>2</sup> hasta 1000 m <sup>2</sup> con frontón. <input type="checkbox"/> Pista polideportiva de 800 m <sup>2</sup> o mayor superficie con frontón.	<b>2. FRONTONES Y OTRAS PISTAS DE PARED</b>	<input type="checkbox"/> Frontón (Sup. ≥200 m <sup>2</sup> ) <input type="checkbox"/> Padel (Sup. ≥150 m <sup>2</sup> ) <input type="checkbox"/> Squash (Sup. ≥50 m <sup>2</sup> ) <input type="checkbox"/> Trinquete (Sup. ≥200 m <sup>2</sup> ) <input type="checkbox"/> Otras pistas (Sup. ≥400 m <sup>2</sup> ) <input type="checkbox"/> Otras pistas (Sup. <400 m <sup>2</sup> )	Atributos específicos	Largo (m): Ancho (m): Altura pared (m): Superficie (m <sup>2</sup> ): Número de paredes: Orientación eje longitudinal:
<b>1. CAMPOS POLIDEPORTIVOS</b>	<input type="checkbox"/> Campo polideportivo de 2000 m <sup>2</sup> hasta 4000 m <sup>2</sup> de superficie. <input type="checkbox"/> Campo polideportivo de 4000 m <sup>2</sup> hasta 8000 m <sup>2</sup> de superficie. <input type="checkbox"/> Campo polideportivo de 8000 m <sup>2</sup> o mayor superficie	<b>2. CAMPOS ESPECIALIZADOS Y OTROS CAMPOS</b>	<input type="checkbox"/> Campo de fútbol (sup. mín. 4000 m <sup>2</sup> ) <input type="checkbox"/> Campo de fútbol-7 (sup. mín. 1500 m <sup>2</sup> ) <input type="checkbox"/> Campo de rugby (sup. mín. 4000 m <sup>2</sup> ) <input type="checkbox"/> Campo de hockey (sup. mín. 4000 m <sup>2</sup> ) <input type="checkbox"/> Campo de béisbol (sup. mín. 4000 m <sup>2</sup> ) <input type="checkbox"/> Campo de softbol (sup. mín. 1500 m <sup>2</sup> ) <input type="checkbox"/> Zona de lanzamiento de atletismo (campo interior pista de atletismo, mín. 2000 m <sup>2</sup> ) <input type="checkbox"/> Otros campos (sup. ≥2000 m <sup>2</sup> ) <input type="checkbox"/> Otros campos (sup. <2000 m <sup>2</sup> )	Atributos específicos	Tipo de Césped <input type="checkbox"/> Natural <input type="checkbox"/> Artificial Largo (m): Ancho (m): Superficie (m <sup>2</sup> ): Superficie regable: Orientación eje longitudinal:
<b>1. ESPACIOS LONGITUDINALES DE ATLETISMO</b>	<input type="checkbox"/> Pista de atletismo de 400 m. <input type="checkbox"/> Pista de atletismo de 300 m. <input type="checkbox"/> Pista de atletismo de 200 m. <input type="checkbox"/> Otras pistas atletismo, mín. de 100 m. <input type="checkbox"/> Recta carreras de atletismo (mín. 50m). <input type="checkbox"/> Recta de saltos: longitud, triple y pértiga (mínimo 40 m). <input type="checkbox"/> Zona de salto de altura (mínimo 40 m).	<b>2. OTROS ESPACIOS LONGITUDINALES</b>	<input type="checkbox"/> Velódromo (Sup. <200 m). <input type="checkbox"/> Patinódromo (Sup. <200 m). <input type="checkbox"/> Anillo de hielo (Sup. <200 m). <input type="checkbox"/> Otros espacios longitudinales (Sup. ≥100m).	Atributos específicos	Largo (m): Ancho (m): Superficie (m <sup>2</sup> ): Número de calles: Orientación eje longitudinal:
<b>1. VASOS DEPORTIVOS</b>	<input type="checkbox"/> Vaso deportivo de 25 m. <input type="checkbox"/> Vaso deportivo de 33 m. <input type="checkbox"/> Vaso deportivo de 50 m.	<b>2. OTROS VASOS</b>	<input type="checkbox"/> Vaso de enseñanza. <input type="checkbox"/> Vaso recreativo. <input type="checkbox"/> Vaso hidromasaje. <input type="checkbox"/> Vaso de chapoteo. <input type="checkbox"/> Otros vasos (Sup. ≥50 m <sup>2</sup> ). <input type="checkbox"/> Otros vasos (Sup. <50 m <sup>2</sup> ).	Atributos específicos	Largo (m): Ancho (m): Profundidad máxima (m): Profundidad mínima (m): Pendiente del suelo: Número de calles: Superficie (m <sup>2</sup> ): <b>Rebosadero del vaso:</b> <b>Accesibilidad al vaso:</b> Orientación eje longitudinal: <b>Pavimento recinto vasos:</b> Sistema calentamiento agua: Fuente de energía: Sistema tratamiento agua:
<b>6. SALAS</b> (recinto cerrado sin los requerimientos dimensionales de las pistas, por lo que pueden ser irregulares o incluso tener columnas, etc...)					


<b>Código Seguro De Verificación:</b>	TP6zbRCB6h6qmKVx8agLkw==	<b>Estado</b>	<b>Fecha y hora</b>
<b>Firmado Por</b>	Josefa Ganfornina Dorantes	Firmado	07/03/2022 10:41:03
<b>Observaciones</b>	DILIGENCIA. Para hacer constar que este documento ha sido APROBADO INICIALMENTE por el Pleno de este Ayuntamiento, en sesión celebrada el día 23 de febrero de 2022. LA SECRETARÍA ACCIDENTAL.	<b>Página</b>	632/2041
<b>Url De Verificación</b>	<a href="https://portal.dipusevilla.es/vfirmaAytos/code/TP6zbRCB6h6qmKVx8agLkw==">https://portal.dipusevilla.es/vfirmaAytos/code/TP6zbRCB6h6qmKVx8agLkw==</a>		





<b>JUNTA DE ANDALUCÍA</b>	<b>FORMULARIO DE DATOS PARA SU INCORPORACIÓN AL INVENTARIO ANDALUZ DE INSTALACIONES DEPORTIVAS</b>	<b>ANEXO II</b>
		Rev. 04
	<b>4. DATOS DE LOS ESPACIOS DEPORTIVOS</b>	Hoja 3 de 8


1.SALAS POLIVALENTES	<input type="checkbox"/> Sala polivalente de 100 hasta 200 m <sup>2</sup> <input type="checkbox"/> Sala polivalente de 200 hasta 300 m <sup>2</sup> <input type="checkbox"/> Sala polivalente de 300 a mayor sup.	2.SALAS ESPECIALIZADAS Y OTRAS SALAS	<input type="checkbox"/> Sala equipada. <input type="checkbox"/> Sala de artes marciales. <input type="checkbox"/> Sala de esgrima. <input type="checkbox"/> Sala de tiro con arco. <input type="checkbox"/> Sala de tiro de precisión. <input type="checkbox"/> Sala especializada. <input type="checkbox"/> Otras salas (Sup. <50 m <sup>2</sup> ). <input type="checkbox"/> Otras salas (Sup. ≥ 50 m <sup>2</sup> ).	Atributos específicos	Largo (m): Ancho (m): Superficie (m <sup>2</sup> ): Altura de la sala: Orientación eje longitudinal:
<b>7. OBSERVACIONES</b>					
NECESITA TRATAMIENTO ANTIDESLIZANTE Y TECHADO DADA LA DIFICULTAD DE LA PRACTICA DEPORTIVA EN EPOCAS DE LLUVIAS Y EN VERANO POR LAS ALTAS TEMPERATURAS					

<b>Código Seguro De Verificación:</b>	TP6zbRCB6h6qmKVx8agLkw==	<b>Estado</b>	<b>Fecha y hora</b>	
<b>Firmado Por</b>	Josefa Ganformina Dorantes	Firmado	07/03/2022 10:41:03	
<b>Observaciones</b>	DILIGENCIA. Para hacer constar que este documento ha sido APROBADO INICIALMENTE por el Pleno de este Ayuntamiento, en sesión celebrada el día 23 de febrero de 2022. LA SECRETARIA ACCIDENTAL.	<b>Página</b>	633/2041	
<b>Url De Verificación</b>	<a href="https://portal.dipusevilla.es/vfirmaAytos/code/TP6zbRCB6h6qmKVx8agLkw==">https://portal.dipusevilla.es/vfirmaAytos/code/TP6zbRCB6h6qmKVx8agLkw==</a>			

<b>JUNTA DE ANDALUCÍA</b>	<b>FORMULARIO DE DATOS PARA SU INCORPORACIÓN AL INVENTARIO ANDALUZ DE INSTALACIONES DEPORTIVAS</b>	<b>ANEXO II</b>
		Rev. 04
	<b>4. DATOS DE LOS ESPACIOS DEPORTIVOS</b>	Hoja 4 de 8


#### 4.3. ESPACIOS SINGULARES Y SUS ATRIBUTOS ESPECÍFICOS

CAMPO DE JUEGO	<b>1. CAMPO DE GOLF</b> <input type="checkbox"/> Campos de golf (al menos 9 hoyos, de par 3,4 o 5). <input type="checkbox"/> Pitch and putt. <input type="checkbox"/> Campo de golf rústico. <input type="checkbox"/> Otros campos de golf.	<b>ZONA DE PRÁCTICAS</b> <input type="checkbox"/> Campo de prácticas. <input type="checkbox"/> Zona de <i>approach</i> . <input type="checkbox"/> Zona de pateo (patting-green).	Atributos específicos	Número de hoyos Longitud (m) Par del campo Superficie (m <sup>2</sup> ) Superficie Regable (m <sup>2</sup> ):
	<b>2. CIRCUITOS DE MOTOR</b> <input type="checkbox"/> Circuito de velocidad (L ≥ 2000 m) <input type="checkbox"/> Circuito de karts (L ≥ 200 m) <input type="checkbox"/> Circuito de motocross (L ≥ 500 m) <input type="checkbox"/> Otros circuitos de motor		Atributos específicos	Longitud del recorrido (m) Nº curvas derecha e izquierda: / Anchura de la pista (m) Parrilla de salida/nº pilotos /
	<b>3. CIRCUITO DE CARRERA A PIE</b> Circuito de carrera a pie. <input type="checkbox"/>		Atributos específicos	Longitud del recorrido (m) Estaciones de ejercicio.
	<b>4. CIRCUITO DE BICICLETA</b> <input type="checkbox"/> Circuito de bicicleta (circuito cerrado). <input type="checkbox"/> Carril-bici.		Atributos específicos	Longitud del tramo (m) Longitud total (m)
	<b>5. CANAL DE REMO Y PIRAGÜISMO</b> <input type="checkbox"/> Canal aguas tranquilas. <input type="checkbox"/> Canal aguas bravas.		Atributos específicos	Longitud del tramo (m) Profundidad (m) Nº calles Desnivel
	<b>6. ZONAS DE DEPORTE DE INVIERNO</b> <input type="checkbox"/> Trampolín de saltos. <input type="checkbox"/> Pista de esquí. <input type="checkbox"/> Pista de esquí de fondo. <input type="checkbox"/> Parque de snowboard. <input type="checkbox"/> Circuito de fondo y tiro. <input type="checkbox"/> Otras zonas.		Atributos específicos	Altura (m) –solo para trampolín-Desnivel <b>Dificultad –solo para esquí-</b> Longitud (m) <input type="checkbox"/> Nieve artificial Denominación pista
	<b>7. ESPACIOS DE HÍPICA</b> <input type="checkbox"/> Pista de carreras hípicas. <input type="checkbox"/> Pista de concurso. <input type="checkbox"/> Picadero. <input type="checkbox"/> Pista de ensayo. <input type="checkbox"/> Pista de saltos. <input type="checkbox"/> Campo de polo. <input type="checkbox"/> Otras pistas.		Atributos específicos	Longitud (m) Ancho (m) Superficie (m <sup>2</sup> )
	<b>8. ESTRUCTURAS ARTIFICIALES DE ESCALADA</b> Estructuras artificiales construidas para la práctica de deportes de montaña y escalada. Las zonas naturales equipadas para esta actividad se consideran áreas de actividad. <input type="checkbox"/> Muro de escalada. <input type="checkbox"/> Bulder (altura menor a 3 m).		Atributos específicos	Altura máxima (m) Superficie de escalada (m <sup>2</sup> ) <input type="checkbox"/> Presas Material
	<b>9. PISTAS DE MONOPATÍN Y PATÍN LÍNEA</b> <input type="checkbox"/> Pista monopatín y patín en línea. <input type="checkbox"/> Circuito monopatín y patín en línea. <input type="checkbox"/> Campo monopatín y patín en línea (skate park...).		Atributos específicos	Longitud –solo circuitos- <input type="checkbox"/> Estructura en U (half pipe) Superficie (m <sup>2</sup> )
	<b>10. PISTAS DE MODELISMO</b> <input type="checkbox"/> Circuito de automodelismo. <input type="checkbox"/> Campo de aeromodelismo. <input type="checkbox"/> Otras zonas de modalismo.		Atributos específicos	Longitud (m) Diámetro (si es circular): (m) Ancho (m)

Código Seguro De Verificación:	TP6zbrCB6h6qmKVx8agLkw==	Estado	Fecha y hora	
Firmado Por	Josefa Ganformina Dorantes	Firmado	07/03/2022 10:41:03	
Observaciones	DILIGENCIA. Para hacer constar que este documento ha sido APROBADO INICIALMENTE por el Pleno de este Ayuntamiento, en sesión celebrada el día 23 de febrero de 2022. LA SECRETARÍA ACCIDENTAL.	Página	634/2041	
Url De Verificación	<a href="https://portal.dipusevilla.es/vfirmaAytos/code/TP6zbrCB6h6qmKVx8agLkw==">https://portal.dipusevilla.es/vfirmaAytos/code/TP6zbrCB6h6qmKVx8agLkw==</a>			

<b>JUNTA DE ANDALUCÍA</b>	<b>FORMULARIO DE DATOS PARA SU INCORPORACIÓN AL INVENTARIO ANDALUZ DE INSTALACIONES DEPORTIVAS</b>	<b>ANEXO II</b>
		Rev. 04
	<b>4. DATOS DE LOS ESPACIOS DEPORTIVOS</b>	Hoja 5 de 8

<b>11. CAMPOS DE TIRO</b> <input type="checkbox"/> Campo de tiro vuelo. <input type="checkbox"/> Campo de tiro de precisión. <input type="checkbox"/> Campo de tiro al plato. <input type="checkbox"/> Campo de tiro con arco. <input type="checkbox"/> Otros campos de tiro.	Atributos específicos	Longitud (m) Superficie (m <sup>2</sup> ) Nº de puestos
<b>12. ZONAS DE JUEGOS POPULARES O/Y TRADICIONALES</b> <input type="checkbox"/> Pista calva. <input type="checkbox"/> Pista de tanga. <input type="checkbox"/> Pista de lanzamiento de barra castellana. <input type="checkbox"/> Pista de lanzamiento de barra aragonesa. <input type="checkbox"/> Corro de lucha. <input type="checkbox"/> Carril de Bolos Huertanos. <input type="checkbox"/> Campo de bolos Cartagenero. <input type="checkbox"/> Bolera. <input type="checkbox"/> Campo de billar romano. <input type="checkbox"/> Campo de llave (chave). <input type="checkbox"/> Otras zonas de juegos populares. Indicar:	Atributos específicos	Largo (m) Ancho (m) Superficie (m <sup>2</sup> ) Diámetro (en el caso de que sean circulares) (m)
<b>13. OTROS ESPACIOS SINGULARES</b> <input type="checkbox"/> Campo de minigolf. <input type="checkbox"/> Pista de bowling. <input type="checkbox"/> Campo de casting. <input type="checkbox"/> Remo en banco fijo (con balsa). <input type="checkbox"/> Otros espacios singulares. Indicar:	Atributos específicos	Superficie (m <sup>2</sup> ) Nº de puestos
<b>14. OBSERVACIONES</b>		


<b>Código Seguro De Verificación:</b>	TP6zbRCB6h6qmKVx8agLkw==	<b>Estado</b>	<b>Fecha y hora</b>	
<b>Firmado Por</b>	Josefa Ganformina Dorantes	Firmado	07/03/2022 10:41:03	
<b>Observaciones</b>	DILIGENCIA. Para hacer constar que este documento ha sido APROBADO INICIALMENTE por el Pleno de este Ayuntamiento, en sesión celebrada el día 23 de febrero de 2022. LA SECRETARIA ACCIDENTAL.	<b>Página</b>	635/2041	
<b>Url De Verificación</b>	<a href="https://portal.dipusevilla.es/vfirmaAytos/code/TP6zbRCB6h6qmKVx8agLkw==">https://portal.dipusevilla.es/vfirmaAytos/code/TP6zbRCB6h6qmKVx8agLkw==</a>			

<b>JUNTA DE ANDALUCÍA</b>	<b>FORMULARIO DE DATOS PARA SU INCORPORACIÓN AL INVENTARIO ANDALUZ DE INSTALACIONES DEPORTIVAS</b>	<b>ANEXO II</b>
		Rev. 04
	<b>4. DATOS DE LOS ESPACIOS DEPORTIVOS</b>	Hoja 6 de 8

#### 4.4. ÁREAS DE ACTIVIDAD Y SUS ATRIBUTOS ESPECÍFICOS

##### 4.4.1. ÁREAS TERRESTRES


<b>1. ESCALADA</b> <input type="checkbox"/> Zona de escalada	Atributos específicos	Desnivel (altura en metros): Número de vías: <input type="checkbox"/> Señalización <input type="checkbox"/> Equipadas
<b>2. VÍAS FERRATAS</b> (recorrido por espacios rocosos con elementos de progresión) <input type="checkbox"/> Vía ferrata	Atributos específicos	Desnivel (m) <input type="checkbox"/> Señalización <input type="checkbox"/> Equipadas
<b>3. RUTA ECUESTRE</b> <input type="checkbox"/> Ruta ecuestre	Atributos específicos	Longitud (m) <input type="checkbox"/> Señalización
<b>4. CAMPO DE RECORRIDO DE TIRO Y DE CAZA</b> (cotos de caza) <input type="checkbox"/> Campo de tiro y caza	Atributos específicos	Superficie (m <sup>2</sup> )
<b>5. CAVIDADES</b> <input type="checkbox"/> Simas <input type="checkbox"/> Cuevas	Atributos específicos	Desnivel <input type="checkbox"/> Turísticas Longitud (m) <input type="checkbox"/> Mapa topográfico <input type="checkbox"/> Tramos subacuáticos
<b>6. VÍAS VERDES Y CAMINOS NATURALES</b> <input type="checkbox"/> Vía verde <input type="checkbox"/> Camino de siga <input type="checkbox"/> Otros caminos naturales (históricos, cañadas, rural, etc...)	Atributos específicos	Longitud del tramo principal (m) <input type="checkbox"/> Señalización
<b>7. SENDEROS</b> (GR, PR, locales, urbanos, etc...) <input type="checkbox"/> Gran recorrido (GR) <input type="checkbox"/> Pequeño recorrido (PR) <input type="checkbox"/> Sendero Local (SL) <input type="checkbox"/> Sendero Urbano (SU)	Atributos específicos	Longitud del tramo municipal (m)
<b>8. ACTIVIDAD FÍSICO-DEPORTIVA EN PLAYAS Y RÍOS</b> <input type="checkbox"/> Playas naturales <input type="checkbox"/> Playas artificiales <input type="checkbox"/> Ríos y lagos	Atributos específicos	<input type="checkbox"/> Límite de la zona de baño recomendada <input type="checkbox"/> Equipamientos para juegos deportivos <input type="checkbox"/> Zona delimitada de varada
<b>9. ITINERARIOS DE BICICLETAS DE MONTAÑA</b> <input type="checkbox"/> Itinerario de bicicleta de montaña	Atributos específicos	Longitud (m) <input type="checkbox"/> Señalización
<b>10. OTRAS ÁREAS TERRESTRES</b> <input type="checkbox"/> Otras áreas terrestres	Atributos específicos	Denominación

<b>Código Seguro De Verificación:</b>	TP6zbRCB6h6qmKVx8agLkw==	<b>Estado</b>	<b>Fecha y hora</b>	
<b>Firmado Por</b>	Josefa Ganformina Dorantes	Firmado	07/03/2022 10:41:03	
<b>Observaciones</b>	DILIGENCIA. Para hacer constar que este documento ha sido APROBADO INICIALMENTE por el Pleno de este Ayuntamiento, en sesión celebrada el día 23 de febrero de 2022. LA SECRETARÍA ACCIDENTAL.	<b>Página</b>	636/2041	
<b>Url De Verificación</b>	<a href="https://portal.dipusevilla.es/vfirmaAytos/code/TP6zbRCB6h6qmKVx8agLkw==">https://portal.dipusevilla.es/vfirmaAytos/code/TP6zbRCB6h6qmKVx8agLkw==</a>			

<b>JUNTA DE ANDALUCIA</b>	<b>FORMULARIO DE DATOS PARA SU INCORPORACIÓN AL INVENTARIO ANDALUZ DE INSTALACIONES DEPORTIVAS</b>	<b>ANEXO II</b>
		Rev. 04
	<b>4. DATOS DE LOS ESPACIOS DEPORTIVOS</b>	Hoja 7 de 8

#### 4.4.2. ÁREAS AÉREAS

<b>1. VUELOS</b> <input type="checkbox"/> Zona de vuelo a motor <input type="checkbox"/> Zona de vuelo aerostático <input type="checkbox"/> Zona de vuelo sin motor	Atributos específicos	Coord. despegue <input type="checkbox"/> Rampa despegue Coord. aterrizaje Sup. aterrizaje (m <sup>2</sup> ) Longitud máx. (m) <input type="checkbox"/> Señalización
<b>2. PARACAIDISMO</b> <input type="checkbox"/> Zona de paracaidismo	Atributos específicos	<input type="checkbox"/> Señalización Sup. aterrizaje (m <sup>2</sup> )
<b>3. COLOMBÓDROMO</b> <input type="checkbox"/> Campo de entrenamiento	Atributos específicos	Radio (m) <input type="checkbox"/> Sistemas audiovisuales
<b>4. OTRAS ÁREAS AÉREAS</b> <input type="checkbox"/> Otras áreas aéreas	Atributos específicos	Denominación

<b>Código Seguro De Verificación:</b>	TP6zbRCB6h6qmKVx8agLkw==	<b>Estado</b>	<b>Fecha y hora</b>	
<b>Firmado Por</b>	Josefa Ganformina Dorantes	Firmado	07/03/2022 10:41:03	
<b>Observaciones</b>	DILIGENCIA. Para hacer constar que este documento ha sido APROBADO INICIALMENTE por el Pleno de este Ayuntamiento, en sesión celebrada el día 23 de febrero de 2022. LA SECRETARIA ACCIDENTAL.	<b>Página</b>	637/2041	
<b>Url De Verificación</b>	<a href="https://portal.dipusevilla.es/vfirmaAytos/code/TP6zbRCB6h6qmKVx8agLkw==">https://portal.dipusevilla.es/vfirmaAytos/code/TP6zbRCB6h6qmKVx8agLkw==</a>			

<b>JUNTA DE ANDALUCÍA</b>	<b>FORMULARIO DE DATOS PARA SU INCORPORACIÓN AL INVENTARIO ANDALUZ DE INSTALACIONES DEPORTIVAS</b>	<b>ANEXO II</b>
		Rev. 04
	<b>4. DATOS DE LOS ESPACIOS DEPORTIVOS</b>	Hoja 8 de 8

#### 4.4.3. AREAS ACUÁTICAS

<b>1. VELA</b> <input type="checkbox"/> Zona acuática de vela	Atributos específicos	<input type="checkbox"/> Señalización
<b>2. BARRANCOS</b> <input type="checkbox"/> Itinerario en barranco	Atributos específicos	Denominación <input type="checkbox"/> Rápeles Desnivel (m) <input type="checkbox"/> Señalización Longitud (m) <input type="checkbox"/> Sifones <input type="checkbox"/> Caudal permanente de agua <input type="checkbox"/> Equipadas
<b>3. ACTIVIDADES A MOTOR</b> <input type="checkbox"/> Zona acuática de actividades a motor	Atributos específicos	<input type="checkbox"/> Señalización
<b>4. ACTIVIDAD SUBACUÁTICA</b> (se pueden desarrollar en lagos, presas, embalses, ríos y mar) <input type="checkbox"/> Zona de pesca submarina <input type="checkbox"/> Zona de inmersión <input type="checkbox"/> Otras zonas de actividades subacuáticas	Atributos específicos	<input type="checkbox"/> Señalización
<b>5. SURF</b> <input type="checkbox"/> Zona de surf	Atributos específicos	<input type="checkbox"/> Señalización
<b>6. ESQUÍ ACUÁTICO</b> <input type="checkbox"/> Zona de esquí acuático	Atributos específicos	<input type="checkbox"/> Señalización Longitud (m)
<b>7. REMO Y PIRAGÜISMO</b> <input type="checkbox"/> Remo en aguas tranquilas <input type="checkbox"/> Piragüismo en aguas tranquilas <input type="checkbox"/> Piragüismo en aguas bravas	Atributos específicos	<input type="checkbox"/> Señalización Longitud (m)
<b>8. OTRAS ÁREAS ACUÁTICAS</b> <input type="checkbox"/> Otras áreas acuáticas	Atributos específicos	Denominación

#### 4.4.4. OBSERVACIONES

--


<b>Código Seguro De Verificación:</b>	TP6zbRCB6h6qmKVx8agLkw==	<b>Estado</b>	Firmado	<b>Fecha y hora</b>	07/03/2022 10:41:03
<b>Firmado Por</b>	Josefa Ganformina Dorantes	<b>Página</b>			638/2041
<b>Observaciones</b>	DILIGENCIA. Para hacer constar que este documento ha sido APROBADO INICIALMENTE por el Pleno de este Ayuntamiento, en sesión celebrada el día 23 de febrero de 2022. LA SECRETARIA ACCIDENTAL.				
<b>Url De Verificación</b>	<a href="https://portal.dipusevilla.es/vfirmaAytos/code/TP6zbRCB6h6qmKVx8agLkw==">https://portal.dipusevilla.es/vfirmaAytos/code/TP6zbRCB6h6qmKVx8agLkw==</a>				



<b>JUNTA DE ANDALUCÍA</b>	<b>FORMULARIO DE DATOS PARA SU INCORPORACIÓN AL INVENTARIO ANDALUZ DE INSTALACIONES DEPORTIVAS</b>	<b>ANEXO II</b>
		Rev. 04
	<b>4. DATOS DE LOS ESPACIOS DEPORTIVOS</b>	Hoja 1 de 8

**4.1. ATRIBUTOS GENERALES (a rellenar por cada espacio deportivo)**

<b>1. CLASE DE ESPACIO DEPORTIVO</b>		<b>2. ACTIVIDAD DEPORTIVA PRINCIPAL</b>		<b>3. OTRAS ACTIVIDADES</b>	
<b>ESPACIO CONVENCIONAL</b>		<b>EXPRESION CORPORAL</b>		<b>GRABACIONES SALUDITOS TV, BAILES, TEATRO, GIMNASIA, MUSICALES</b>	
<b>4. CERRAMIENTO</b>		<b>5. ESTADO DE USO</b>		<b>6. ILUMINACIÓN (USO NOCTURNO)</b>	
<input type="checkbox"/> Espacio abierto <input type="checkbox"/> Aire libre (no dispone de cubierta) <input type="checkbox"/> Cerramiento estacional (temporadas) <input type="checkbox"/> Sólo cubierto (con abertura lateral) <input checked="" type="checkbox"/> Recinto cerrado <input checked="" type="checkbox"/> Cerrado fijo (cerramiento tradicional) <input type="checkbox"/> Cubierta móvil <input type="checkbox"/> Cerramiento textil		<input checked="" type="checkbox"/> En uso <input type="checkbox"/> Fuera de uso <input checked="" type="checkbox"/> Normal <input type="checkbox"/> Estacional <input type="checkbox"/> En construcción <input type="checkbox"/> En remodelación <input type="checkbox"/> Fuera de uso		<input checked="" type="checkbox"/> Permite el uso <input type="checkbox"/> No permite el uso nocturno <input checked="" type="checkbox"/> Permite competición <input checked="" type="checkbox"/> Permite entrenamientos <input type="checkbox"/> No hay iluminación <input type="checkbox"/> Es parcial o insuficiente	
<b>7. PAVIMENTO</b> (sobre el que se desarrolla la actividad deportiva)			<b>8. CONSERVACIÓN DEL PAVIMENTO</b>		
<input type="checkbox"/> Natural. <input type="checkbox"/> Madera. <input type="checkbox"/> Hierba artificial. <input type="checkbox"/> Sintéticos. <input type="checkbox"/> Metálicos. <input type="checkbox"/> Hormigones y aglomerados. <input checked="" type="checkbox"/> Baldosas y similar. Granito <input type="checkbox"/> Otros pavimentos.			<input checked="" type="checkbox"/> Permite la práctica deportiva <input checked="" type="checkbox"/> Bueno <input type="checkbox"/> Regular <input type="checkbox"/> No permite la práctica deportiva <input type="checkbox"/> Mal estado <input type="checkbox"/> Inservible		
<b>9. AÑO CONSTRUCCIÓN</b>	<b>10. AÑO REMODELACIÓN</b>	<b>11. ALTURA LIBRE</b>		<b>14. BAJA</b>	
1970		2.6 metros		<input type="checkbox"/> El espacio deportivo es BAJA Fecha de baja:	
<b>12. SISTEMA DE CALEFACCIÓN</b>		<b>13. SISTEMA DE CLIMATIZACIÓN</b>		Motivo:	
<input type="checkbox"/> Posee sistema de calefacción		<input type="checkbox"/> Posee sistema de			
<b>15. OBSERVACIONES</b>					

<b>Código Seguro De Verificación:</b>	TP6zbRCB6h6qmKVx8agLkw==	<b>Estado</b>	<b>Fecha y hora</b>		
<b>Firmado Por</b>	Josefa Ganformina Dorantes	Firmado	07/03/2022 10:41:03		
<b>Observaciones</b>	DILIGENCIA. Para hacer constar que este documento ha sido APROBADO INICIALMENTE por el Pleno de este Ayuntamiento, en sesión celebrada el día 23 de febrero de 2022. LA SECRETARIA ACCIDENTAL.		<b>Página</b>		639/2041
<b>Url De Verificación</b>	<a href="https://portal.dipusevilla.es/vfirmaAytos/code/TP6zbRCB6h6qmKVx8agLkw==">https://portal.dipusevilla.es/vfirmaAytos/code/TP6zbRCB6h6qmKVx8agLkw==</a>				

	<b>FORMULARIO DE DATOS PARA SU INCORPORACIÓN AL INVENTARIO ANDALUZ DE INSTALACIONES DEPORTIVAS</b>	<b>ANEXO II</b>
		Rev. 04
	<b>4. DATOS DE LOS ESPACIOS DEPORTIVOS</b>	Hoja 2 de 8

#### 4.2. ESPACIOS CONVENCIONALES Y SUS ATRIBUTOS ESPECÍFICOS

<b>1. PISTAS POLIDEPORTIVAS</b>	<input type="checkbox"/> Pista polideportiva de 400 m <sup>2</sup> hasta 800 m <sup>2</sup> de superficie. <input type="checkbox"/> Pista polideportiva de 800 m <sup>2</sup> hasta 1000 m <sup>2</sup> de superficie. <input type="checkbox"/> Pista polideportiva de 1000 m <sup>2</sup> o mayor superficie.	<b>2. PISTAS ESPECIALIZADAS Y OTRAS PISTAS</b>	<input type="checkbox"/> Pista de tenis (Sup. ≥400 m <sup>2</sup> ) <input type="checkbox"/> Pista de hielo (Sup. ≥400 m <sup>2</sup> ) <input type="checkbox"/> Pista de petanca (Sup. ≥20 m <sup>2</sup> ) <input type="checkbox"/> Otras pistas (Sup. ≥400 m <sup>2</sup> ) <input type="checkbox"/> Otras pistas (Sup. <400 m <sup>2</sup> )	Atributos específicos	Largo (m): Ancho (m): Superficie (m <sup>2</sup> ): Orientación eje longitudinal:
<b>1. PISTAS POLIDEPORTIVAS CON FRONTÓN</b>	<input type="checkbox"/> Pista polideportiva de 400 m <sup>2</sup> hasta 800 m <sup>2</sup> con frontón. <input type="checkbox"/> Pista polideportiva de 800 m <sup>2</sup> hasta 1000 m <sup>2</sup> con frontón. <input type="checkbox"/> Pista polideportiva de 800 m <sup>2</sup> o mayor superficie con frontón.	<b>2. FRONTONES Y OTRAS PISTAS DE PARED</b>	<input type="checkbox"/> Frontón (Sup. ≥200 m <sup>2</sup> ) <input type="checkbox"/> Padel (Sup. ≥150 m <sup>2</sup> ) <input type="checkbox"/> Squash (Sup. ≥50 m <sup>2</sup> ) <input type="checkbox"/> Trinquete (Sup. ≥200 m <sup>2</sup> ) <input type="checkbox"/> Otras pistas (Sup. ≥400 m <sup>2</sup> ) <input type="checkbox"/> Otras pistas (Sup. <400 m <sup>2</sup> )	Atributos específicos	Largo (m): Ancho (m): Altura pared (m): Superficie (m <sup>2</sup> ): Número de paredes: Orientación eje longitudinal:
<b>1. CAMPOS POLIDEPORTIVOS</b>	<input type="checkbox"/> Campo polideportivo de 2000 m <sup>2</sup> hasta 4000 m <sup>2</sup> de superficie. <input type="checkbox"/> Campo polideportivo de 4000 m <sup>2</sup> hasta 8000 m <sup>2</sup> de superficie. <input type="checkbox"/> Campo polideportivo de 8000 m <sup>2</sup> o mayor superficie	<b>2. CAMPOS ESPECIALIZADOS Y OTROS CAMPOS</b>	<input type="checkbox"/> Campo de fútbol (sup. mín. 4000 m <sup>2</sup> ) <input type="checkbox"/> Campo de fútbol-7 (sup. mín. 1500 m <sup>2</sup> ) <input type="checkbox"/> Campo de rugby (sup. mín. 4000 m <sup>2</sup> ) <input type="checkbox"/> Campo de hockey (sup. mín. 4000 m <sup>2</sup> ) <input type="checkbox"/> Campo de béisbol (sup. mín. 4000 m <sup>2</sup> ) <input type="checkbox"/> Campo de softbol (sup. mín. 1500 m <sup>2</sup> ) <input type="checkbox"/> Zona de lanzamiento de atletismo (campo interior pista de atletismo, mín. 2000 m <sup>2</sup> ) <input type="checkbox"/> Otros campos (sup. ≥2000 m <sup>2</sup> ) <input type="checkbox"/> Otros campos (sup. <2000 m <sup>2</sup> )	Atributos específicos	Tipo de Césped <input type="checkbox"/> Natural <input type="checkbox"/> Artificial Largo (m): Ancho (m): Superficie (m <sup>2</sup> ): Superficie regable: Orientación eje longitudinal:
<b>1. ESPACIOS LONGITUDINALES DE ATLETISMO</b>	<input type="checkbox"/> Pista de atletismo de 400 m. <input type="checkbox"/> Pista de atletismo de 300 m. <input type="checkbox"/> Pista de atletismo de 200 m. <input type="checkbox"/> Otras pistas atletismo, mín. de 100 m. <input type="checkbox"/> Recta carreras de atletismo (mín. 50m). <input type="checkbox"/> Recta de saltos: longitud, triple y pértiga (mínimo 40 m). <input type="checkbox"/> Zona de salto de altura (mínimo 40 m).	<b>2. OTROS ESPACIOS LONGITUDINALES</b>	<input type="checkbox"/> Velódromo (Sup. <200 m). <input type="checkbox"/> Patinódromo (Sup. <200 m). <input type="checkbox"/> Anillo de hielo (Sup. <200 m). <input type="checkbox"/> Otros espacios longitudinales (Sup. ≥100m).	Atributos específicos	Largo (m): Ancho (m): Superficie (m <sup>2</sup> ): Número de calles: Orientación eje longitudinal:
<b>1. VASOS DEPORTIVOS</b>	<input type="checkbox"/> Vaso deportivo de 25 m. <input type="checkbox"/> Vaso deportivo de 33 m. <input type="checkbox"/> Vaso deportivo de 50 m.	<b>2. OTROS VASOS</b>	<input type="checkbox"/> Vaso de enseñanza. <input type="checkbox"/> Vaso recreativo. <input type="checkbox"/> Vaso hidromasaje. <input type="checkbox"/> Vaso de chapoteo. <input type="checkbox"/> Otros vasos (Sup. ≥50 m <sup>2</sup> ). <input type="checkbox"/> Otros vasos (Sup. <50 m <sup>2</sup> ).	Atributos específicos	Largo (m): Ancho (m): Profundidad máxima (m): Profundidad mínima (m): Pendiente del suelo: Número de calles: Superficie (m <sup>2</sup> ): <b>Rebosadero del vaso:</b> <b>Accesibilidad al vaso:</b> Orientación eje longitudinal: <b>Pavimento recinto vasos:</b> Sistema calentamiento agua: Fuente de energía: Sistema tratamiento agua:
<b>6. SALAS</b> (recinto cerrado sin los requerimientos dimensionales de las pistas, por lo que pueden ser irregulares o incluso tener columnas, etc...)					


<b>Código Seguro De Verificación:</b>	TP6zbRCB6h6qmKVx8agLkw==	<b>Estado</b>	Firmado	<b>Fecha y hora</b>	07/03/2022 10:41:03
<b>Firmado Por</b>	Josefa Ganfornina Dorantes	<b>Página</b>	640/2041		
<b>Observaciones</b>	DILIGENCIA. Para hacer constar que este documento ha sido APROBADO INICIALMENTE por el Pleno de este Ayuntamiento, en sesión celebrada el día 23 de febrero de 2022. LA SECRETARÍA ACCIDENTAL.				
<b>Url De Verificación</b>	<a href="https://portal.dipusevilla.es/vfirmaAytos/code/TP6zbRCB6h6qmKVx8agLkw==">https://portal.dipusevilla.es/vfirmaAytos/code/TP6zbRCB6h6qmKVx8agLkw==</a>				





<b>JUNTA DE ANDALUCÍA</b>	<b>FORMULARIO DE DATOS PARA SU INCORPORACIÓN AL INVENTARIO ANDALUZ DE INSTALACIONES DEPORTIVAS</b>	<b>ANEXO II</b>
		Rev. 04
	<b>4. DATOS DE LOS ESPACIOS DEPORTIVOS</b>	Hoja 3 de 8

1. SALAS POLIVALENTES	<input checked="" type="checkbox"/> Sala polivalente de 100 hasta 200 m <sup>2</sup> <input type="checkbox"/> Sala polivalente de 200 hasta 300 m <sup>2</sup> <input type="checkbox"/> Sala polivalente de 300 a mayor sup.	2. SALAS ESPECIALIZADAS Y OTRAS SALAS	<input type="checkbox"/> Sala equipada. <input type="checkbox"/> Sala de artes marciales. <input type="checkbox"/> Sala de esgrima. <input type="checkbox"/> Sala de tiro con arco. <input type="checkbox"/> Sala de tiro de precisión. <input type="checkbox"/> Sala especializada. <input type="checkbox"/> Otras salas (Sup. <50 m <sup>2</sup> ). <input type="checkbox"/> Otras salas (Sup. ≥ 50 m <sup>2</sup> ).	Atributos específicos	Largo (m): 15 Ancho (m): 12 Superficie (m <sup>2</sup> ): 180 Altura de la sala: 2.6 Orientación eje longitudinal: NORESTE
<b>7. OBSERVACIONES</b>					

<b>Código Seguro De Verificación:</b>	TP6zbRCB6h6qmKVx8agLkw==	<b>Estado</b>	<b>Fecha y hora</b>	
<b>Firmado Por</b>	Josefa Ganformina Dorantes	Firmado	07/03/2022 10:41:03	
<b>Observaciones</b>	DILIGENCIA. Para hacer constar que este documento ha sido APROBADO INICIALMENTE por el Pleno de este Ayuntamiento, en sesión celebrada el día 23 de febrero de 2022. LA SECRETARIA ACCIDENTAL.	<b>Página</b>	641/2041	
<b>Url De Verificación</b>	<a href="https://portal.dipusevilla.es/vfirmaAytos/code/TP6zbRCB6h6qmKVx8agLkw==">https://portal.dipusevilla.es/vfirmaAytos/code/TP6zbRCB6h6qmKVx8agLkw==</a>			

<b>JUNTA DE ANDALUCÍA</b>	<b>FORMULARIO DE DATOS PARA SU INCORPORACIÓN AL INVENTARIO ANDALUZ DE INSTALACIONES DEPORTIVAS</b>	<b>ANEXO II</b>
		Rev. 04
	<b>4. DATOS DE LOS ESPACIOS DEPORTIVOS</b>	Hoja 4 de 8

#### 4.3. ESPACIOS SINGULARES Y SUS ATRIBUTOS ESPECÍFICOS


<b>CAMPO DE JUEGO</b>	<input type="checkbox"/> Campos de golf (al menos 9 hoyos, de par 3,4 o 5). <input type="checkbox"/> Pitch and putt. <input type="checkbox"/> Campo de golf rústico. <input type="checkbox"/> Otros campos de golf.	<b>ZONA DE PRÁCTICAS</b>	<input type="checkbox"/> Campo de prácticas. <input type="checkbox"/> Zona de <i>approach</i> . <input type="checkbox"/> Zona de pateo (patting-green).	<b>Atributos específicos</b>	Número de hoyos Longitud (m) Par del campo Superficie (m <sup>2</sup> ) Superficie Regable (m <sup>2</sup> ):
	<b>2. CIRCUITOS DE MOTOR</b> <input type="checkbox"/> Circuito de velocidad (L ≥ 2000 m) <input type="checkbox"/> Circuito de karts (L ≥ 200 m) <input type="checkbox"/> Circuito de motocross (L ≥ 500 m) <input type="checkbox"/> Otros circuitos de motor			<b>Atributos específicos</b>	Longitud del recorrido (m) Nº curvas derecha e izquierda: / Anchura de la pista (m) Parrilla de salida/nº pilotos /
	<b>3. CIRCUITO DE CARRERA A PIE</b> Circuito de carrera a pie. <input type="checkbox"/>			<b>Atributos específicos</b>	Longitud del recorrido (m) Estaciones de ejercicio.
	<b>4. CIRCUITO DE BICICLETA</b> <input type="checkbox"/> Circuito de bicicleta (circuito cerrado). <input type="checkbox"/> Carril-bici.			<b>Atributos específicos</b>	Longitud del tramo (m) Longitud total (m)
	<b>5. CANAL DE REMO Y PIRAGÜISMO</b> <input type="checkbox"/> Canal aguas tranquilas. <input type="checkbox"/> Canal aguas bravas.			<b>Atributos específicos</b>	Longitud del tramo (m) Profundidad (m) Nº calles Desnivel
	<b>6. ZONAS DE DEPORTE DE INVIERNO</b> <input type="checkbox"/> Trampolín de saltos. <input type="checkbox"/> Pista de esquí. <input type="checkbox"/> Pista de esquí de fondo. <input type="checkbox"/> Parque de snowboard. <input type="checkbox"/> Circuito de fondo y tiro. <input type="checkbox"/> Otras zonas.			<b>Atributos específicos</b>	Altura (m) –solo para trampolín-Desnivel Dificultad –solo para esquí- Longitud (m) <input type="checkbox"/> Nieve artificial Denominación pista
	<b>7. ESPACIOS DE HÍPICA</b> <input type="checkbox"/> Pista de carreras hípicas. <input type="checkbox"/> Pista de concurso. <input type="checkbox"/> Picadero. <input type="checkbox"/> Pista de ensayo. <input type="checkbox"/> Pista de saltos. <input type="checkbox"/> Campo de polo. <input type="checkbox"/> Otras pistas.			<b>Atributos específicos</b>	Longitud (m) Ancho (m) Superficie (m <sup>2</sup> )
	<b>8. ESTRUCTURAS ARTIFICIALES DE ESCALADA</b> Estructuras artificiales construidas para la práctica de deportes de montaña y escalada. Las zonas naturales equipadas para esta actividad se consideran áreas de actividad. <input type="checkbox"/> Muro de escalada. <input type="checkbox"/> Bulder (altura menor a 3 m).			<b>Atributos específicos</b>	Altura máxima (m) Superficie de escalada (m <sup>2</sup> ) <input type="checkbox"/> Presas Material
	<b>9. PISTAS DE MONOPATÍN Y PATÍN LÍNEA</b> <input type="checkbox"/> Pista monopatín y patín en línea. <input type="checkbox"/> Circuito monopatín y patín en línea. <input type="checkbox"/> Campo monopatín y patín en línea (skate park...).			<b>Atributos específicos</b>	Longitud –solo circuitos- <input type="checkbox"/> Estructura en U (half pipe) Superficie (m <sup>2</sup> )
	<b>10. PISTAS DE MODELISMO</b> <input type="checkbox"/> Circuito de automodelismo. <input type="checkbox"/> Campo de aeromodelismo. <input type="checkbox"/> Otras zonas de modalismo.			<b>Atributos específicos</b>	Longitud (m) Diámetro (si es circular): (m) Ancho (m)

<b>Código Seguro De Verificación:</b>	TP6zbRCB6h6qmKVx8agLkw==	<b>Estado</b>	Firmado
<b>Firmado Por</b>	Josefa Ganfornina Dorantes	<b>Fecha y hora</b>	07/03/2022 10:41:03
<b>Observaciones</b>	DILIGENCIA. Para hacer constar que este documento ha sido APROBADO INICIALMENTE por el Pleno de este Ayuntamiento, en sesión celebrada el día 23 de febrero de 2022. LA SECRETARÍA ACCIDENTAL.	<b>Página</b>	642/2041
<b>Url De Verificación</b>	<a href="https://portal.dipusevilla.es/vfirmaAytos/code/TP6zbRCB6h6qmKVx8agLkw==">https://portal.dipusevilla.es/vfirmaAytos/code/TP6zbRCB6h6qmKVx8agLkw==</a>		



<b>JUNTA DE ANDALUCÍA</b>	<b>FORMULARIO DE DATOS PARA SU INCORPORACIÓN AL INVENTARIO ANDALUZ DE INSTALACIONES DEPORTIVAS</b>	<b>ANEXO II</b>
		Rev. 04
	<b>4. DATOS DE LOS ESPACIOS DEPORTIVOS</b>	Hoja 5 de 8

<b>11. CAMPOS DE TIRO</b> <input type="checkbox"/> Campo de tiro vuelo. <input type="checkbox"/> Campo de tiro de precisión. <input type="checkbox"/> Campo de tiro al plato. <input type="checkbox"/> Campo de tiro con arco. <input type="checkbox"/> Otros campos de tiro.	Atributos específicos	Longitud (m) Superficie (m²) Nº de puestos
<b>12. ZONAS DE JUEGOS POPULARES O/Y TRADICIONALES</b> <input type="checkbox"/> Pista calva. <input type="checkbox"/> Pista de tanga. <input type="checkbox"/> Pista de lanzamiento de barra castellana. <input type="checkbox"/> Pista de lanzamiento de barra aragonesa. <input type="checkbox"/> Corro de lucha. <input type="checkbox"/> Carril de Bolos Huertanos. <input type="checkbox"/> Campo de bolos Cartagenero. <input type="checkbox"/> Bolera. <input type="checkbox"/> Campo de billar romano. <input type="checkbox"/> Campo de llave (chave). <input type="checkbox"/> Otras zonas de juegos populares. Indicar:	Atributos específicos	Largo (m) Ancho (m) Superficie (m²) Diámetro (en el caso de que sean circulares) (m)
<b>13. OTROS ESPACIOS SINGULARES</b> <input type="checkbox"/> Campo de minigolf. <input type="checkbox"/> Pista de bowling. <input type="checkbox"/> Campo de casting. <input type="checkbox"/> Remo en banco fijo (con balsa). <input type="checkbox"/> Otros espacios singulares. Indicar:	Atributos específicos	Superficie (m²) Nº de puestos
<b>14. OBSERVACIONES</b>		


<b>Código Seguro De Verificación:</b>	TP6zbRCB6h6qmKVx8agLkw==	<b>Estado</b>	<b>Fecha y hora</b>	
<b>Firmado Por</b>	Josefa Ganformina Dorantes	Firmado	07/03/2022 10:41:03	
<b>Observaciones</b>	DILIGENCIA. Para hacer constar que este documento ha sido APROBADO INICIALMENTE por el Pleno de este Ayuntamiento, en sesión celebrada el día 23 de febrero de 2022. LA SECRETARIA ACCIDENTAL.	<b>Página</b>	643/2041	
<b>Url De Verificación</b>	<a href="https://portal.dipusevilla.es/vfirmaAytos/code/TP6zbRCB6h6qmKVx8agLkw==">https://portal.dipusevilla.es/vfirmaAytos/code/TP6zbRCB6h6qmKVx8agLkw==</a>			

<b>JUNTA DE ANDALUCÍA</b>	<b>FORMULARIO DE DATOS PARA SU INCORPORACIÓN AL INVENTARIO ANDALUZ DE INSTALACIONES DEPORTIVAS</b>	<b>ANEXO II</b>
		Rev. 04
	<b>4. DATOS DE LOS ESPACIOS DEPORTIVOS</b>	Hoja 6 de 8

#### 4.4. ÁREAS DE ACTIVIDAD Y SUS ATRIBUTOS ESPECÍFICOS

##### 4.4.1. ÁREAS TERRESTRES

<b>1. ESCALADA</b> <input type="checkbox"/> Zona de escalada	Atributos específicos	Desnivel (altura en metros): Número de vías: <input type="checkbox"/> Señalización <input type="checkbox"/> Equipadas
<b>2. VÍAS FERRATAS</b> (recorrido por espacios rocosos con elementos de progresión) <input type="checkbox"/> Vía ferrata	Atributos específicos	Desnivel (m) <input type="checkbox"/> Señalización <input type="checkbox"/> Equipadas
<b>3. RUTA ECUESTRE</b> <input type="checkbox"/> Ruta ecuestre	Atributos específicos	Longitud (m) <input type="checkbox"/> Señalización
<b>4. CAMPO DE RECORRIDO DE TIRO Y DE CAZA</b> (cotos de caza) <input type="checkbox"/> Campo de tiro y caza	Atributos específicos	Superficie (m <sup>2</sup> )
<b>5. CAVIDADES</b> <input type="checkbox"/> Simas <input type="checkbox"/> Cuevas	Atributos específicos	Desnivel <input type="checkbox"/> Turísticas Longitud (m) <input type="checkbox"/> Mapa topográfico <input type="checkbox"/> Tramos subacuáticos
<b>6. VÍAS VERDES Y CAMINOS NATURALES</b> <input type="checkbox"/> Vía verde <input type="checkbox"/> Camino de siga <input type="checkbox"/> Otros caminos naturales (históricos, cañadas, rural, etc...)	Atributos específicos	Longitud del tramo principal (m) <input type="checkbox"/> Señalización
<b>7. SENDEROS</b> (GR, PR, locales, urbanos, etc...) <input type="checkbox"/> Gran recorrido (GR) <input type="checkbox"/> Pequeño recorrido (PR) <input type="checkbox"/> Sendero Local (SL) <input type="checkbox"/> Sendero Urbano (SU)	Atributos específicos	Longitud del tramo municipal (m)
<b>8. ACTIVIDAD FÍSICO-DEPORTIVA EN PLAYAS Y RÍOS</b> <input type="checkbox"/> Playas naturales <input type="checkbox"/> Playas artificiales <input type="checkbox"/> Ríos y lagos	Atributos específicos	<input type="checkbox"/> Límite de la zona de baño recomendada <input type="checkbox"/> Equipamientos para juegos deportivos <input type="checkbox"/> Zona delimitada de varada
<b>9. ITINERARIOS DE BICICLETAS DE MONTAÑA</b> <input type="checkbox"/> Itinerario de bicicleta de montaña	Atributos específicos	Longitud (m) <input type="checkbox"/> Señalización
<b>10. OTRAS ÁREAS TERRESTRES</b> <input type="checkbox"/> Otras áreas terrestres	Atributos específicos	Denominación

<b>Código Seguro De Verificación:</b>	TP6zbRCB6h6qmKVx8agLkw==	<b>Estado</b>	<b>Fecha y hora</b>	
<b>Firmado Por</b>	Josefa Ganformina Dorantes	Firmado	07/03/2022 10:41:03	
<b>Observaciones</b>	DILIGENCIA. Para hacer constar que este documento ha sido APROBADO INICIALMENTE por el Pleno de este Ayuntamiento, en sesión celebrada el día 23 de febrero de 2022. LA SECRETARÍA ACCIDENTAL.	<b>Página</b>	644/2041	
<b>Url De Verificación</b>	<a href="https://portal.dipusevilla.es/vfirmaAytos/code/TP6zbRCB6h6qmKVx8agLkw==">https://portal.dipusevilla.es/vfirmaAytos/code/TP6zbRCB6h6qmKVx8agLkw==</a>			

<b>JUNTA DE ANDALUCÍA</b>	<b>FORMULARIO DE DATOS PARA SU INCORPORACIÓN AL INVENTARIO ANDALUZ DE INSTALACIONES DEPORTIVAS</b>	<b>ANEXO II</b>
		Rev. 04
	<b>4. DATOS DE LOS ESPACIOS DEPORTIVOS</b>	Hoja 7 de 8

#### 4.4.2. ÁREAS AÉREAS

<b>1. VUELOS</b> <input type="checkbox"/> Zona de vuelo a motor <input type="checkbox"/> Zona de vuelo aerostático <input type="checkbox"/> Zona de vuelo sin motor	Atributos específicos	Coord. despegue <input type="checkbox"/> Rampa despegue Coord. aterrizaje Sup. aterrizaje (m <sup>2</sup> ) Longitud máx. (m) <input type="checkbox"/> Señalización
<b>2. PARACAIDISMO</b> <input type="checkbox"/> Zona de paracaidismo	Atributos específicos	<input type="checkbox"/> Señalización Sup. aterrizaje (m <sup>2</sup> )
<b>3. COLOMBÓDROMO</b> <input type="checkbox"/> Campo de entrenamiento	Atributos específicos	Radio (m) <input type="checkbox"/> Sistemas audiovisuales
<b>4. OTRAS ÁREAS AÉREAS</b> <input type="checkbox"/> Otras áreas aéreas	Atributos específicos	Denominación

<b>Código Seguro De Verificación:</b>	TP6zbRCB6h6qmKVx8agLkw==	<b>Estado</b>	<b>Fecha y hora</b>
<b>Firmado Por</b>	Josefa Ganformina Dorantes	Firmado	07/03/2022 10:41:03
<b>Observaciones</b>	DILIGENCIA. Para hacer constar que este documento ha sido APROBADO INICIALMENTE por el Pleno de este Ayuntamiento, en sesión celebrada el día 23 de febrero de 2022. LA SECRETARIA ACCIDENTAL.	<b>Página</b>	645/2041
<b>Url De Verificación</b>	<a href="https://portal.dipusevilla.es/vfirmaAytos/code/TP6zbRCB6h6qmKVx8agLkw==">https://portal.dipusevilla.es/vfirmaAytos/code/TP6zbRCB6h6qmKVx8agLkw==</a>		



<b>JUNTA DE ANDALUCÍA</b>	<b>FORMULARIO DE DATOS PARA SU INCORPORACIÓN AL INVENTARIO ANDALUZ DE INSTALACIONES DEPORTIVAS</b>	<b>ANEXO II</b>
		Rev. 04
	<b>4. DATOS DE LOS ESPACIOS DEPORTIVOS</b>	Hoja 8 de 8

#### 4.4.3. AREAS ACUÁTICAS

<b>1. VELA</b> <input type="checkbox"/> Zona acuática de vela	Atributos específicos	<input type="checkbox"/> Señalización
<b>2. BARRANCOS</b> <input type="checkbox"/> Itinerario en barranco	Atributos específicos	Denominación <input type="checkbox"/> Rápeles Desnivel (m) <input type="checkbox"/> Señalización Longitud (m) <input type="checkbox"/> Sifones <input type="checkbox"/> Caudal permanente de agua <input type="checkbox"/> Equipadas
<b>3. ACTIVIDADES A MOTOR</b> <input type="checkbox"/> Zona acuática de actividades a motor	Atributos específicos	<input type="checkbox"/> Señalización
<b>4. ACTIVIDAD SUBACUÁTICA</b> (se pueden desarrollar en lagos, presas, embalses, ríos y mar) <input type="checkbox"/> Zona de pesca submarina <input type="checkbox"/> Zona de inmersión <input type="checkbox"/> Otras zonas de actividades subacuáticas	Atributos específicos	<input type="checkbox"/> Señalización
<b>5. SURF</b> <input type="checkbox"/> Zona de surf	Atributos específicos	<input type="checkbox"/> Señalización
<b>6. ESQUÍ ACUÁTICO</b> <input type="checkbox"/> Zona de esquí acuático	Atributos específicos	<input type="checkbox"/> Señalización Longitud (m)
<b>7. REMO Y PIRAGÜISMO</b> <input type="checkbox"/> Remo en aguas tranquilas <input type="checkbox"/> Piragüismo en aguas tranquilas <input type="checkbox"/> Piragüismo en aguas bravas	Atributos específicos	<input type="checkbox"/> Señalización Longitud (m)
<b>8. OTRAS ÁREAS ACUÁTICAS</b> <input type="checkbox"/> Otras áreas acuáticas	Atributos específicos	Denominación

#### 4.4.4. OBSERVACIONES

--


<b>Código Seguro De Verificación:</b>	TP6zbRCB6h6qmKVx8agLkw==	<b>Estado</b>	Firmado
<b>Firmado Por</b>	Josefa Ganformina Dorantes	<b>Fecha y hora</b>	07/03/2022 10:41:03
<b>Observaciones</b>	DILIGENCIA. Para hacer constar que este documento ha sido APROBADO INICIALMENTE por el Pleno de este Ayuntamiento, en sesión celebrada el día 23 de febrero de 2022. LA SECRETARIA ACCIDENTAL.	<b>Página</b>	646/2041
<b>Url De Verificación</b>	<a href="https://portal.dipusevilla.es/vfirmaAytos/code/TP6zbRCB6h6qmKVx8agLkw==">https://portal.dipusevilla.es/vfirmaAytos/code/TP6zbRCB6h6qmKVx8agLkw==</a>		



<b>JUNTA DE ANDALUCÍA</b>	<b>FORMULARIO DE DATOS PARA SU INCORPORACIÓN AL INVENTARIO ANDALUZ DE INSTALACIONES DEPORTIVAS</b>	<b>ANEXO II</b>
		Rev. 04
	<b>4. DATOS DE LOS ESPACIOS DEPORTIVOS</b>	Hoja 1 de 8

**4.1. ATRIBUTOS GENERALES (a rellenar por cada espacio deportivo)**

<b>1. CLASE DE ESPACIO DEPORTIVO</b>		<b>2. ACTIVIDAD DEPORTIVA PRINCIPAL</b>		<b>3. OTRAS ACTIVIDADES</b>	
<b>ESPACIO CONVENCIONAL</b>		<b>ZONA INFANTIL</b>		<b>JUEGOS DE RECREO</b>	
<b>4. CERRAMIENTO</b> <input checked="" type="checkbox"/> Espacio abierto <input checked="" type="checkbox"/> Aire libre (no dispone de cubierta) <input type="checkbox"/> Cerramiento estacional (temporadas) <input type="checkbox"/> Sólo cubierto (con abertura lateral) <input type="checkbox"/> Recinto cerrado <input type="checkbox"/> Cerrado fijo (cerramiento tradicional) <input type="checkbox"/> Cubierta móvil <input type="checkbox"/> Cerramiento textil		<b>5. ESTADO DE USO</b> <input checked="" type="checkbox"/> En uso <input checked="" type="checkbox"/> Normal <input type="checkbox"/> Estacional <input type="checkbox"/> Fuera de uso <input type="checkbox"/> En construcción <input type="checkbox"/> En remodelación <input type="checkbox"/> Fuera de uso		<b>6. ILUMINACIÓN (USO NOCTURNO)</b> <input type="checkbox"/> Permite el uso <input type="checkbox"/> Permite competición <input type="checkbox"/> Permite entrenamientos <input checked="" type="checkbox"/> No permite el uso nocturno <input checked="" type="checkbox"/> No hay iluminación <input type="checkbox"/> Es parcial o insuficiente	
<b>7. PAVIMENTO</b> (sobre el que se desarrolla la actividad deportiva) <input checked="" type="checkbox"/> <b>Natural.</b> Arena   Albero <input type="checkbox"/> <b>Madera.</b> <input type="checkbox"/> <b>Hierba artificial.</b> <input type="checkbox"/> <b>Sintéticos.</b> <input type="checkbox"/> <b>Metálicos.</b> <input type="checkbox"/> <b>Hormigones y aglomerados.</b> <input type="checkbox"/> <b>Baldosas y similar.</b> <input type="checkbox"/> <b>Otros pavimentos.</b>			<b>8. CONSERVACIÓN DEL PAVIMENTO</b> <input checked="" type="checkbox"/> Permite la práctica deportiva <input type="checkbox"/> Bueno <input checked="" type="checkbox"/> Regular <input type="checkbox"/> No permite la práctica deportiva <input type="checkbox"/> Mal estado <input type="checkbox"/> Inservible		
<b>9. AÑO CONSTRUCCIÓN</b> 1970	<b>10. AÑO REMODELACIÓN</b>	<b>11. ALTURA LIBRE</b> metros		<b>14. BAJA</b> <input type="checkbox"/> El espacio deportivo es BAJA      Fecha de baja:	
<b>12. SISTEMA DE CALEFACCIÓN</b> <input type="checkbox"/> Posee sistema de calefacción		<b>13. SISTEMA DE CLIMATIZACIÓN</b> <input type="checkbox"/> Posee sistema de		Motivo:	
<b>15. OBSERVACIONES</b> NECESITA REMODELACIÓN, CANALIZACION DE AGUAS DE LLUVIA O TECHADO DADA LA DIFICULTAD DE LA PRACTICA DEPORTIVA					

<b>Código Seguro De Verificación:</b>	TP6zbRCB6h6qmKVx8agLkw==	<b>Estado</b>	<b>Fecha y hora</b>		
<b>Firmado Por</b>	Josefa Ganfornina Dorantes	Firmado	07/03/2022 10:41:03		
<b>Observaciones</b>	DILIGENCIA. Para hacer constar que este documento ha sido APROBADO INICIALMENTE por el Pleno de este Ayuntamiento, en sesión celebrada el día 23 de febrero de 2022. LA SECRETARIA ACCIDENTAL.		<b>Página</b>		647/2041
<b>Url De Verificación</b>	<a href="https://portal.dipusevilla.es/vfirmaAytos/code/TP6zbRCB6h6qmKVx8agLkw==">https://portal.dipusevilla.es/vfirmaAytos/code/TP6zbRCB6h6qmKVx8agLkw==</a>				

**4.2. ESPACIOS CONVENCIONALES Y SUS ATRIBUTOS ESPECÍFICOS**

<b>1. PISTAS</b> (normalmente no exceden los 1500 m <sup>2</sup> de superficie)					
<b>1. PISTAS POLIDEPORTIVAS</b>	<input type="checkbox"/> Pista polideportiva de 400 m <sup>2</sup> hasta 800 m <sup>2</sup> de superficie. <input type="checkbox"/> Pista polideportiva de 800 m <sup>2</sup> hasta 1000 m <sup>2</sup> de superficie. <input type="checkbox"/> Pista polideportiva de 1000 m <sup>2</sup> o mayor superficie.	<b>2. PISTAS ESPECIALIZADAS Y OTRAS PISTAS</b>	<input type="checkbox"/> Pista de tenis (Sup. ≥400 m <sup>2</sup> ) <input type="checkbox"/> Pista de hielo (Sup. ≥400 m <sup>2</sup> ) <input type="checkbox"/> Pista de petanca (Sup. ≥20 m <sup>2</sup> ) <input checked="" type="checkbox"/> Otras pistas (Sup. ≥400 m <sup>2</sup> ) <input type="checkbox"/> Otras pistas (Sup. <400 m <sup>2</sup> )	Atributos específicos	Largo (m): 46 Ancho (m): 9 Superficie (m <sup>2</sup> ): 414 Orientación eje longitudinal: NORESTE
<b>2. PISTAS CON PARED</b> (disponen de una o varias paredes de altura igual o superior a 2 m y que se utilizan para el desarrollo de la actividad)					
<b>1. PISTAS POLIDEPORTIVAS CON FRONTÓN</b>	<input type="checkbox"/> Pista polideportiva de 400 m <sup>2</sup> hasta 800 m <sup>2</sup> con frontón. <input type="checkbox"/> Pista polideportiva de 800 m <sup>2</sup> hasta 1000 m <sup>2</sup> con frontón. <input type="checkbox"/> Pista polideportiva de 800 m <sup>2</sup> o mayor superficie con frontón.	<b>2. FRONTONES Y OTRAS PISTAS DE PARED</b>	<input type="checkbox"/> Frontón (Sup. ≥200 m <sup>2</sup> ) <input type="checkbox"/> Padel (Sup. ≥150 m <sup>2</sup> ) <input type="checkbox"/> Squash (Sup. ≥50 m <sup>2</sup> ) <input type="checkbox"/> Trinquete (Sup. ≥200 m <sup>2</sup> ) <input type="checkbox"/> Otras pistas (Sup. ≥400 m <sup>2</sup> ) <input type="checkbox"/> Otras pistas (Sup. <400 m <sup>2</sup> )	Atributos específicos	Largo (m): Ancho (m): Altura pared (m): Superficie (m <sup>2</sup> ): Número de paredes: Orientación eje longitudinal:
<b>3. CAMPOS</b> (normalmente la superficie supera los 1500 m <sup>2</sup> )					
<b>1. CAMPOS POLIDEPORTIVOS</b>	<input type="checkbox"/> Campo polideportivo de 2000 m <sup>2</sup> hasta 4000 m <sup>2</sup> de superficie. <input type="checkbox"/> Campo polideportivo de 4000 m <sup>2</sup> hasta 8000 m <sup>2</sup> de superficie. <input type="checkbox"/> Campo polideportivo de 8000 m <sup>2</sup> o mayor superficie	<b>2. CAMPOS ESPECIALIZADOS Y OTROS CAMPOS</b>	<input type="checkbox"/> Campo de fútbol (sup. mín. 4000 m <sup>2</sup> ) <input type="checkbox"/> Campo de fútbol-7 (sup. mín. 1500 m <sup>2</sup> ). <input type="checkbox"/> Campo de rugby (sup. mín. 4000 m <sup>2</sup> ). <input type="checkbox"/> Campo de hockey (sup. mín. 4000 m <sup>2</sup> ). <input type="checkbox"/> Campo de béisbol (sup. mín. 4000 m <sup>2</sup> ). <input type="checkbox"/> Campo de softbol (sup. mín. 1500 m <sup>2</sup> ). <input type="checkbox"/> Zona de lanzamiento de atletismo (campo interior pista de atletismo, mín. 2000 m <sup>2</sup> ) <input type="checkbox"/> Otros campos (sup. ≥2000 m <sup>2</sup> ) <input type="checkbox"/> Otros campos (sup. <2000 m <sup>2</sup> )	Atributos específicos	Tipo de Césped <input type="checkbox"/> Natural <input type="checkbox"/> Artificial Largo (m): Ancho (m): Superficie (m <sup>2</sup> ): Superficie regable: Orientación eje longitudinal:
<b>4. ESPACIOS LONGITUDINALES</b> (la longitud predomina sobre el ancho)					
<b>1. ESPACIOS LONGITUDINALES DE ATLETISMO</b>	<input type="checkbox"/> Pista de atletismo de 400 m. <input type="checkbox"/> Pista de atletismo de 300 m. <input type="checkbox"/> Pista de atletismo de 200 m. <input type="checkbox"/> Otras pistas atletismo, mín. de 100 m. <input type="checkbox"/> Recta carreras de atletismo (mín. 50m). <input type="checkbox"/> Recta de saltos: longitud, triple y pértiga (mínimo 40 m). <input type="checkbox"/> Zona de salto de altura (mínimo 40 m).	<b>2. OTROS ESPACIOS LONGITUDINALES</b>	<input type="checkbox"/> Velódromo (Sup. <200 m). <input type="checkbox"/> Patinódromo (Sup. <200 m). <input type="checkbox"/> Anillo de hielo (Sup. <200 m). <input type="checkbox"/> Otros espacios longitudinales (Sup. ≥100m).	Atributos específicos	Largo (m): Ancho (m): Superficie (m <sup>2</sup> ): Número de calles: Orientación eje longitudinal:
<b>5. VASOS DE PISCINA</b>					
<b>1. VASOS DEPORTIVOS</b>	<input type="checkbox"/> Vaso deportivo de 25 m. <input type="checkbox"/> Vaso deportivo de 33 m. <input type="checkbox"/> Vaso deportivo de 50 m.	<b>2. OTROS VASOS</b>	<input type="checkbox"/> Vaso de enseñanza. <input type="checkbox"/> Vaso recreativo. <input type="checkbox"/> Vaso hidromasaje. <input type="checkbox"/> Vaso de chapoteo. <input type="checkbox"/> Otros vasos (Sup. ≥50 m <sup>2</sup> ). <input type="checkbox"/> Otros vasos (Sup. <50 m <sup>2</sup> ).	Atributos específicos	Largo (m): Ancho (m): Profundidad máxima (m): Profundidad mínima (m): Pendiente del suelo: Número de calles: Superficie (m <sup>2</sup> ): Rebosadero del vaso: Accesibilidad al vaso: Orientación eje longitudinal: Pavimento recinto vasos: Sistema calentamiento agua: Fuente de energía: Sistema tratamiento agua:
<b>6. SALAS</b> (recinto cerrado sin los requerimientos dimensionales de las pistas, por lo que pueden ser irregulares o incluso tener columnas, etc...)					


<b>Código Seguro De Verificación:</b>	TP6zbRCB6h6qmKVx8agLkw==	<b>Estado</b>	<b>Fecha y hora</b>
<b>Firmado Por</b>	Josefa Ganfornina Dorantes	Firmado	07/03/2022 10:41:03
<b>Observaciones</b>	DILIGENCIA. Para hacer constar que este documento ha sido APROBADO INICIALMENTE por el Pleno de este Ayuntamiento, en sesión celebrada el día 23 de febrero de 2022. LA SECRETARIA ACCIDENTAL.	<b>Página</b>	648/2041
<b>Url De Verificación</b>	<a href="https://portal.dipusevilla.es/vfirmaAytos/code/TP6zbRCB6h6qmKVx8agLkw==">https://portal.dipusevilla.es/vfirmaAytos/code/TP6zbRCB6h6qmKVx8agLkw==</a>		





<b>JUNTA DE ANDALUCIA</b>	<b>FORMULARIO DE DATOS PARA SU INCORPORACIÓN AL INVENTARIO ANDALUZ DE INSTALACIONES DEPORTIVAS</b>	<b>ANEXO II</b>
		Rev. 04
	<b>4. DATOS DE LOS ESPACIOS DEPORTIVOS</b>	Hoja 3 de 8


1.SALAS POLIVALENTES	<input type="checkbox"/> Sala polivalente de 100 hasta 200 m <sup>2</sup> <input type="checkbox"/> Sala polivalente de 200 hasta 300 m <sup>2</sup> <input type="checkbox"/> Sala polivalente de 300 a mayor sup.	2.SALAS ESPECIALIZADAS Y OTRAS SALAS	<input type="checkbox"/> Sala equipada. <input type="checkbox"/> Sala de artes marciales. <input type="checkbox"/> Sala de esgrima. <input type="checkbox"/> Sala de tiro con arco. <input type="checkbox"/> Sala de tiro de precisión. <input type="checkbox"/> Sala especializada. <input type="checkbox"/> Otras salas (Sup. <50 m <sup>2</sup> ). <input type="checkbox"/> Otras salas (Sup. ≥ 50 m <sup>2</sup> ).	Atributos específicos	Largo (m): Ancho (m): Superficie (m <sup>2</sup> ): Altura de la sala: Orientación eje longitudinal:
<b>7. OBSERVACIONES</b>					
NECESITA REMODELACIÓN, CANALIZACION DE AGUAS DE LLUVIA O TECHADO DADA LA DIFICULTAD DE LA PRACTICA DEPORTIVA					

<b>Código Seguro De Verificación:</b>	TP6zbRCB6h6qmKVx8agLkw==	<b>Estado</b>	<b>Fecha y hora</b>	
<b>Firmado Por</b>	Josefa Ganformina Dorantes	Firmado	07/03/2022 10:41:03	
<b>Observaciones</b>	DILIGENCIA. Para hacer constar que este documento ha sido APROBADO INICIALMENTE por el Pleno de este Ayuntamiento, en sesión celebrada el día 23 de febrero de 2022. LA SECRETARIA ACCIDENTAL.	<b>Página</b>	649/2041	
<b>Url De Verificación</b>	<a href="https://portal.dipusevilla.es/vfirmaAytos/code/TP6zbRCB6h6qmKVx8agLkw==">https://portal.dipusevilla.es/vfirmaAytos/code/TP6zbRCB6h6qmKVx8agLkw==</a>			

<b>JUNTA DE ANDALUCÍA</b>	<b>FORMULARIO DE DATOS PARA SU INCORPORACIÓN AL INVENTARIO ANDALUZ DE INSTALACIONES DEPORTIVAS</b>	<b>ANEXO II</b>
		Rev. 04
	<b>4. DATOS DE LOS ESPACIOS DEPORTIVOS</b>	Hoja 4 de 8


#### 4.3. ESPACIOS SINGULARES Y SUS ATRIBUTOS ESPECÍFICOS

CAMPO DE JUEGO	<b>1. CAMPO DE GOLF</b> <input type="checkbox"/> Campos de golf (al menos 9 hoyos, de par 3,4 o 5). <input type="checkbox"/> Pitch and putt. <input type="checkbox"/> Campo de golf rústico. <input type="checkbox"/> Otros campos de golf.	<b>ZONA DE PRÁCTICAS</b> <input type="checkbox"/> Campo de prácticas. <input type="checkbox"/> Zona de <i>approach</i> . <input type="checkbox"/> Zona de pateo (patting-green).	Atributos específicos	Número de hoyos Longitud (m) Par del campo Superficie (m <sup>2</sup> ) Superficie Regable (m <sup>2</sup> ):
	<b>2. CIRCUITOS DE MOTOR</b> <input type="checkbox"/> Circuito de velocidad (L ≥ 2000 m) <input type="checkbox"/> Circuito de karts (L ≥ 200 m) <input type="checkbox"/> Circuito de motocross (L ≥ 500 m) <input type="checkbox"/> Otros circuitos de motor		Atributos específicos	Longitud del recorrido (m) Nº curvas derecha e izquierda: / Anchura de la pista (m) Parrilla de salida/nº pilotos /
	<b>3. CIRCUITO DE CARRERA A PIE</b> Circuito de carrera a pie. <input type="checkbox"/>		Atributos específicos	Longitud del recorrido (m) Estaciones de ejercicio.
	<b>4. CIRCUITO DE BICICLETA</b> <input type="checkbox"/> Circuito de bicicleta (circuito cerrado). <input type="checkbox"/> Carril-bici.		Atributos específicos	Longitud del tramo (m) Longitud total (m)
	<b>5. CANAL DE REMO Y PIRAGÜISMO</b> <input type="checkbox"/> Canal aguas tranquilas. <input type="checkbox"/> Canal aguas bravas.		Atributos específicos	Longitud del tramo (m) Profundidad (m) Nº calles Desnivel
	<b>6. ZONAS DE DEPORTE DE INVIERNO</b> <input type="checkbox"/> Trampolín de saltos. <input type="checkbox"/> Pista de esquí. <input type="checkbox"/> Pista de esquí de fondo. <input type="checkbox"/> Parque de snowboard. <input type="checkbox"/> Circuito de fondo y tiro. <input type="checkbox"/> Otras zonas.		Atributos específicos	Altura (m) –solo para trampolín-Desnivel <b>Dificultad –solo para esquí-</b> Longitud (m) <input type="checkbox"/> Nieve artificial Denominación pista
	<b>7. ESPACIOS DE HÍPICA</b> <input type="checkbox"/> Pista de carreras hípicas. <input type="checkbox"/> Pista de concurso. <input type="checkbox"/> Picadero. <input type="checkbox"/> Pista de ensayo. <input type="checkbox"/> Pista de saltos. <input type="checkbox"/> Campo de polo. <input type="checkbox"/> Otras pistas.		Atributos específicos	Longitud (m) Ancho (m) Superficie (m <sup>2</sup> )
	<b>8. ESTRUCTURAS ARTIFICIALES DE ESCALADA</b> Estructuras artificiales construidas para la práctica de deportes de montaña y escalada. Las zonas naturales equipadas para esta actividad se consideran áreas de actividad. <input type="checkbox"/> Muro de escalada. <input type="checkbox"/> Bulder (altura menor a 3 m).		Atributos específicos	Altura máxima (m) Superficie de escalada (m <sup>2</sup> ) <input type="checkbox"/> Presas Material
	<b>9. PISTAS DE MONOPATÍN Y PATÍN LÍNEA</b> <input type="checkbox"/> Pista monopatín y patín en línea. <input type="checkbox"/> Circuito monopatín y patín en línea. <input type="checkbox"/> Campo monopatín y patín en línea (skate park...).		Atributos específicos	Longitud –solo circuitos- <input type="checkbox"/> Estructura en U (half pipe) Superficie (m <sup>2</sup> )
	<b>10. PISTAS DE MODELISMO</b> <input type="checkbox"/> Circuito de automodelismo. <input type="checkbox"/> Campo de aeromodelismo. <input type="checkbox"/> Otras zonas de modalismo.		Atributos específicos	Longitud (m) Diámetro (si es circular): (m) Ancho (m)

Código Seguro De Verificación:	TP6zbrCB6h6qmKVx8agLkw==	Estado	Fecha y hora	
Firmado Por	Josefa Ganfornina Dorantes	Firmado	07/03/2022 10:41:03	
Observaciones	DILIGENCIA. Para hacer constar que este documento ha sido APROBADO INICIALMENTE por el Pleno de este Ayuntamiento, en sesión celebrada el día 23 de febrero de 2022. LA SECRETARÍA ACCIDENTAL.	Página	650/2041	
Url De Verificación	<a href="https://portal.dipusevilla.es/vfirmaAytos/code/TP6zbrCB6h6qmKVx8agLkw==">https://portal.dipusevilla.es/vfirmaAytos/code/TP6zbrCB6h6qmKVx8agLkw==</a>			

<b>JUNTA DE ANDALUCÍA</b>	<b>FORMULARIO DE DATOS PARA SU INCORPORACIÓN AL INVENTARIO ANDALUZ DE INSTALACIONES DEPORTIVAS</b>	<b>ANEXO II</b>
		Rev. 04
	<b>4. DATOS DE LOS ESPACIOS DEPORTIVOS</b>	Hoja 5 de 8

<b>11. CAMPOS DE TIRO</b> <input type="checkbox"/> Campo de tiro vuelo. <input type="checkbox"/> Campo de tiro de precisión. <input type="checkbox"/> Campo de tiro al plato. <input type="checkbox"/> Campo de tiro con arco. <input type="checkbox"/> Otros campos de tiro.	Atributos específicos	Longitud (m) Superficie (m <sup>2</sup> ) Nº de puestos
<b>12. ZONAS DE JUEGOS POPULARES O/Y TRADICIONALES</b> <input type="checkbox"/> Pista calva. <input type="checkbox"/> Pista de tanga. <input type="checkbox"/> Pista de lanzamiento de barra castellana. <input type="checkbox"/> Pista de lanzamiento de barra aragonesa. <input type="checkbox"/> Corro de lucha. <input type="checkbox"/> Carril de Bolos Huertanos. <input type="checkbox"/> Campo de bolos Cartagenero. <input type="checkbox"/> Bolera. <input type="checkbox"/> Campo de billar romano. <input type="checkbox"/> Campo de llave (chave). <input type="checkbox"/> Otras zonas de juegos populares. Indicar:	Atributos específicos	Largo (m) Ancho (m) Superficie (m <sup>2</sup> ) Diámetro (en el caso de que sean circulares) (m)
<b>13. OTROS ESPACIOS SINGULARES</b> <input type="checkbox"/> Campo de minigolf. <input type="checkbox"/> Pista de bowling. <input type="checkbox"/> Campo de casting. <input type="checkbox"/> Remo en banco fijo (con balsa). <input type="checkbox"/> Otros espacios singulares. Indicar:	Atributos específicos	Superficie (m <sup>2</sup> ) Nº de puestos
<b>14. OBSERVACIONES</b>		


<b>Código Seguro De Verificación:</b>	TP6zbRCB6h6qmKVx8agLkw==	<b>Estado</b>	<b>Fecha y hora</b>	
<b>Firmado Por</b>	Josefa Ganformina Dorantes	Firmado	07/03/2022 10:41:03	
<b>Observaciones</b>	DILIGENCIA. Para hacer constar que este documento ha sido APROBADO INICIALMENTE por el Pleno de este Ayuntamiento, en sesión celebrada el día 23 de febrero de 2022. LA SECRETARIA ACCIDENTAL.	<b>Página</b>	651/2041	
<b>Url De Verificación</b>	<a href="https://portal.dipusevilla.es/vfirmaAytos/code/TP6zbRCB6h6qmKVx8agLkw==">https://portal.dipusevilla.es/vfirmaAytos/code/TP6zbRCB6h6qmKVx8agLkw==</a>			

<b>JUNTA DE ANDALUCÍA</b>	<b>FORMULARIO DE DATOS PARA SU INCORPORACIÓN AL INVENTARIO ANDALUZ DE INSTALACIONES DEPORTIVAS</b>	<b>ANEXO II</b>
		Rev. 04
	<b>4. DATOS DE LOS ESPACIOS DEPORTIVOS</b>	Hoja 6 de 8

#### 4.4. ÁREAS DE ACTIVIDAD Y SUS ATRIBUTOS ESPECÍFICOS

##### 4.4.1. ÁREAS TERRESTRES

<b>1. ESCALADA</b> <input type="checkbox"/> Zona de escalada	Atributos específicos	Desnivel (altura en metros): Número de vías: <input type="checkbox"/> Señalización <input type="checkbox"/> Equipadas
<b>2. VÍAS FERRATAS</b> (recorrido por espacios rocosos con elementos de progresión) <input type="checkbox"/> Vía ferrata	Atributos específicos	Desnivel (m) <input type="checkbox"/> Señalización <input type="checkbox"/> Equipadas
<b>3. RUTA ECUESTRE</b> <input type="checkbox"/> Ruta ecuestre	Atributos específicos	Longitud (m) <input type="checkbox"/> Señalización
<b>4. CAMPO DE RECORRIDO DE TIRO Y DE CAZA</b> (cotos de caza) <input type="checkbox"/> Campo de tiro y caza	Atributos específicos	Superficie (m <sup>2</sup> )
<b>5. CAVIDADES</b> <input type="checkbox"/> Simas <input type="checkbox"/> Cuevas	Atributos específicos	Desnivel <input type="checkbox"/> Turísticas Longitud (m) <input type="checkbox"/> Mapa topográfico <input type="checkbox"/> Tramos subacuáticos
<b>6. VÍAS VERDES Y CAMINOS NATURALES</b> <input type="checkbox"/> Vía verde <input type="checkbox"/> Camino de siga <input type="checkbox"/> Otros caminos naturales (históricos, cañadas, rural, etc...)	Atributos específicos	Longitud del tramo principal (m) <input type="checkbox"/> Señalización
<b>7. SENDEROS</b> (GR, PR, locales, urbanos, etc...) <input type="checkbox"/> Gran recorrido (GR) <input type="checkbox"/> Pequeño recorrido (PR) <input type="checkbox"/> Sendero Local (SL) <input type="checkbox"/> Sendero Urbano (SU)	Atributos específicos	Longitud del tramo municipal (m)
<b>8. ACTIVIDAD FÍSICO-DEPORTIVA EN PLAYAS Y RÍOS</b> <input type="checkbox"/> Playas naturales <input type="checkbox"/> Playas artificiales <input type="checkbox"/> Ríos y lagos	Atributos específicos	<input type="checkbox"/> Límite de la zona de baño recomendada <input type="checkbox"/> Equipamientos para juegos deportivos <input type="checkbox"/> Zona delimitada de varada
<b>9. ITINERARIOS DE BICICLETAS DE MONTAÑA</b> <input type="checkbox"/> Itinerario de bicicleta de montaña	Atributos específicos	Longitud (m) <input type="checkbox"/> Señalización
<b>10. OTRAS ÁREAS TERRESTRES</b> <input type="checkbox"/> Otras áreas terrestres	Atributos específicos	Denominación

<b>Código Seguro De Verificación:</b>	TP6zbRCB6h6qmKVx8agLkw==	<b>Estado</b>	<b>Fecha y hora</b>	
<b>Firmado Por</b>	Josefa Ganformina Dorantes	Firmado	07/03/2022 10:41:03	
<b>Observaciones</b>	DILIGENCIA. Para hacer constar que este documento ha sido APROBADO INICIALMENTE por el Pleno de este Ayuntamiento, en sesión celebrada el día 23 de febrero de 2022. LA SECRETARÍA ACCIDENTAL.	<b>Página</b>	652/2041	
<b>Url De Verificación</b>	<a href="https://portal.dipusevilla.es/vfirmaAytos/code/TP6zbRCB6h6qmKVx8agLkw==">https://portal.dipusevilla.es/vfirmaAytos/code/TP6zbRCB6h6qmKVx8agLkw==</a>			

<b>JUNTA DE ANDALUCÍA</b>	<b>FORMULARIO DE DATOS PARA SU INCORPORACIÓN AL INVENTARIO ANDALUZ DE INSTALACIONES DEPORTIVAS</b>	<b>ANEXO II</b>
		Rev. 04
	<b>4. DATOS DE LOS ESPACIOS DEPORTIVOS</b>	Hoja 7 de 8

#### 4.4.2. ÁREAS AÉREAS

<b>1. VUELOS</b> <input type="checkbox"/> Zona de vuelo a motor <input type="checkbox"/> Zona de vuelo aerostático <input type="checkbox"/> Zona de vuelo sin motor	Atributos específicos	Coord. despegue <input type="checkbox"/> Rampa despegue Coord. aterrizaje Sup. aterrizaje (m <sup>2</sup> ) Longitud máx. (m) <input type="checkbox"/> Señalización
<b>2. PARACAIDISMO</b> <input type="checkbox"/> Zona de paracaidismo	Atributos específicos	<input type="checkbox"/> Señalización Sup. aterrizaje (m <sup>2</sup> )
<b>3. COLOMBÓDROMO</b> <input type="checkbox"/> Campo de entrenamiento	Atributos específicos	Radio (m) <input type="checkbox"/> Sistemas audiovisuales
<b>4. OTRAS ÁREAS AÉREAS</b> <input type="checkbox"/> Otras áreas aéreas	Atributos específicos	Denominación

<b>Código Seguro De Verificación:</b>	TP6zbRCB6h6qmKVx8agLkw==	<b>Estado</b>	<b>Fecha y hora</b>
<b>Firmado Por</b>	Josefa Ganformina Dorantes	Firmado	07/03/2022 10:41:03
<b>Observaciones</b>	DILIGENCIA. Para hacer constar que este documento ha sido APROBADO INICIALMENTE por el Pleno de este Ayuntamiento, en sesión celebrada el día 23 de febrero de 2022. LA SECRETARIA ACCIDENTAL.	<b>Página</b>	653/2041
<b>Url De Verificación</b>	<a href="https://portal.dipusevilla.es/vfirmaAytos/code/TP6zbRCB6h6qmKVx8agLkw==">https://portal.dipusevilla.es/vfirmaAytos/code/TP6zbRCB6h6qmKVx8agLkw==</a>		



<b>JUNTA DE ANDALUCÍA</b>	<b>FORMULARIO DE DATOS PARA SU INCORPORACIÓN AL INVENTARIO ANDALUZ DE INSTALACIONES DEPORTIVAS</b>	<b>ANEXO II</b>
		Rev. 04
	<b>4. DATOS DE LOS ESPACIOS DEPORTIVOS</b>	Hoja 8 de 8

#### 4.4.3. AREAS ACUÁTICAS

<b>1. VELA</b> <input type="checkbox"/> Zona acuática de vela	Atributos específicos	<input type="checkbox"/> Señalización
<b>2. BARRANCOS</b> <input type="checkbox"/> Itinerario en barranco	Atributos específicos	Denominación <input type="checkbox"/> Rápeles Desnivel (m) <input type="checkbox"/> Señalización Longitud (m) <input type="checkbox"/> Sifones <input type="checkbox"/> Caudal permanente de agua <input type="checkbox"/> Equipadas
<b>3. ACTIVIDADES A MOTOR</b> <input type="checkbox"/> Zona acuática de actividades a motor	Atributos específicos	<input type="checkbox"/> Señalización
<b>4. ACTIVIDAD SUBACUÁTICA</b> (se pueden desarrollar en lagos, presas, embalses, ríos y mar) <input type="checkbox"/> Zona de pesca submarina <input type="checkbox"/> Zona de inmersión <input type="checkbox"/> Otras zonas de actividades subacuáticas	Atributos específicos	<input type="checkbox"/> Señalización
<b>5. SURF</b> <input type="checkbox"/> Zona de surf	Atributos específicos	<input type="checkbox"/> Señalización
<b>6. ESQUÍ ACUÁTICO</b> <input type="checkbox"/> Zona de esquí acuático	Atributos específicos	<input type="checkbox"/> Señalización Longitud (m)
<b>7. REMO Y PIRAGÜISMO</b> <input type="checkbox"/> Remo en aguas tranquilas <input type="checkbox"/> Piragüismo en aguas tranquilas <input type="checkbox"/> Piragüismo en aguas bravas	Atributos específicos	<input type="checkbox"/> Señalización Longitud (m)
<b>8. OTRAS ÁREAS ACUÁTICAS</b> <input type="checkbox"/> Otras áreas acuáticas	Atributos específicos	Denominación

#### 4.4.4. OBSERVACIONES

--


<b>Código Seguro De Verificación:</b>	TP6zbRCB6h6qmKVx8agLkw==	<b>Estado</b>	Fecha y hora
<b>Firmado Por</b>	Josefa Ganformina Dorantes	Firmado	07/03/2022 10:41:03
<b>Observaciones</b>	DILIGENCIA. Para hacer constar que este documento ha sido APROBADO INICIALMENTE por el Pleno de este Ayuntamiento, en sesión celebrada el día 23 de febrero de 2022. LA SECRETARIA ACCIDENTAL.	<b>Página</b>	654/2041
<b>Url De Verificación</b>	<a href="https://portal.dipusevilla.es/vfirmaAytos/code/TP6zbRCB6h6qmKVx8agLkw==">https://portal.dipusevilla.es/vfirmaAytos/code/TP6zbRCB6h6qmKVx8agLkw==</a>		



<b>JUNTA DE ANDALUCÍA</b>	<b>FORMULARIO DE DATOS PARA SU INCORPORACIÓN AL INVENTARIO ANDALUZ DE INSTALACIONES DEPORTIVAS</b>	<b>ANEXO II</b>
		Rev. 04
	<b>4. DATOS DE LOS ESPACIOS DEPORTIVOS</b>	Hoja 1 de 8

**4.1. ATRIBUTOS GENERALES (a rellenar por cada espacio deportivo)**

<b>1. CLASE DE ESPACIO DEPORTIVO</b>  <b>ESPACIO CONVENCIONAL</b>		<b>2. ACTIVIDAD DEPORTIVA PRINCIPAL</b>  <b>JUEGOS POPULARES</b>		<b>3. OTRAS ACTIVIDADES</b>  <b>RECREOS INCLUSIVOS</b>	
<b>4. CERRAMIENTO</b> <input checked="" type="checkbox"/> Espacio abierto <input checked="" type="checkbox"/> Aire libre (no dispone de cubierta) <input type="checkbox"/> Cerramiento estacional (temporadas) <input type="checkbox"/> Sólo cubierto (con abertura lateral) <input type="checkbox"/> Recinto cerrado <input type="checkbox"/> Cerrado fijo (cerramiento tradicional) <input type="checkbox"/> Cubierta móvil <input type="checkbox"/> Cerramiento textil		<b>5. ESTADO DE USO</b> <input checked="" type="checkbox"/> En uso <input checked="" type="checkbox"/> Normal <input type="checkbox"/> Estacional <input type="checkbox"/> Fuera de uso <input type="checkbox"/> En construcción <input type="checkbox"/> En remodelación <input type="checkbox"/> Fuera de uso		<b>6. ILUMINACIÓN (USO NOCTURNO)</b> <input type="checkbox"/> Permite el uso <input type="checkbox"/> Permite competición <input type="checkbox"/> Permite entrenamientos <input checked="" type="checkbox"/> No permite el uso nocturno <input checked="" type="checkbox"/> No hay iluminación <input type="checkbox"/> Es parcial o insuficiente	
<b>7. PAVIMENTO</b> (sobre el que se desarrolla la actividad deportiva) <input type="checkbox"/> Natural. <input type="checkbox"/> Madera. <input type="checkbox"/> Hierba artificial. <input type="checkbox"/> Sintéticos. <input type="checkbox"/> Metálicos. <input checked="" type="checkbox"/> Hormigones y aglomerados. Hormigón (sin tratamiento superficial)  <input type="checkbox"/> Baldosas y similar. <input type="checkbox"/> Otros pavimentos.			<b>8. CONSERVACIÓN DEL PAVIMENTO</b> <input checked="" type="checkbox"/> Permite la práctica deportiva <input checked="" type="checkbox"/> Bueno <input type="checkbox"/> Regular <input type="checkbox"/> No permite la práctica deportiva <input type="checkbox"/> Mal estado <input type="checkbox"/> Inservible		
<b>9. AÑO CONSTRUCCIÓN</b> 1970	<b>10. AÑO REMODELACIÓN</b>	<b>11. ALTURA LIBRE</b> metros	<b>14. BAJA</b> <input type="checkbox"/> El espacio deportivo es BAJA      Fecha de baja:		
<b>12. SISTEMA DE CALEFACCIÓN</b> <input type="checkbox"/> Posee sistema de calefacción		<b>13. SISTEMA DE CLIMATIZACIÓN</b> <input type="checkbox"/> Posee sistema de		Motivo:	
<b>15. OBSERVACIONES</b>					

<b>Código Seguro De Verificación:</b>	TP6zbRCB6h6qmKVx8agLkw==	<b>Estado</b>	<b>Fecha y hora</b>		
<b>Firmado Por</b>	Josefa Ganformina Dorantes	Firmado	07/03/2022 10:41:03		
<b>Observaciones</b>	DILIGENCIA. Para hacer constar que este documento ha sido APROBADO INICIALMENTE por el Pleno de este Ayuntamiento, en sesión celebrada el día 23 de febrero de 2022. LA SECRETARIA ACCIDENTAL.		<b>Página</b>		655/2041
<b>Url De Verificación</b>	<a href="https://portal.dipusevilla.es/vfirmaAytos/code/TP6zbRCB6h6qmKVx8agLkw==">https://portal.dipusevilla.es/vfirmaAytos/code/TP6zbRCB6h6qmKVx8agLkw==</a>				

<b>JUNTA DE ANDALUCIA</b>	<b>FORMULARIO DE DATOS PARA SU INCORPORACIÓN AL INVENTARIO ANDALUZ DE INSTALACIONES DEPORTIVAS</b>	<b>ANEXO II</b>
		Rev. 04
	<b>4. DATOS DE LOS ESPACIOS DEPORTIVOS</b>	Hoja 2 de 8

#### 4.2. ESPACIOS CONVENCIONALES Y SUS ATRIBUTOS ESPECÍFICOS

<b>1. PISTAS POLIDEPORTIVAS</b>	<input type="checkbox"/> Pista polideportiva de 400 m <sup>2</sup> hasta 800 m <sup>2</sup> de superficie. <input type="checkbox"/> Pista polideportiva de 800 m <sup>2</sup> hasta 1000 m <sup>2</sup> de superficie. <input type="checkbox"/> Pista polideportiva de 1000 m <sup>2</sup> o mayor superficie.	<b>2. PISTAS ESPECIALIZADAS Y OTRAS PISTAS</b>	<input type="checkbox"/> Pista de tenis (Sup. ≥400 m <sup>2</sup> ) <input type="checkbox"/> Pista de hielo (Sup. ≥400 m <sup>2</sup> ) <input type="checkbox"/> Pista de petanca (Sup. ≥20 m <sup>2</sup> ) <input type="checkbox"/> Otras pistas (Sup. ≥400 m <sup>2</sup> ) <input type="checkbox"/> Otras pistas (Sup. <400 m <sup>2</sup> )	Atributos específicos	Largo (m): Ancho (m): Superficie (m <sup>2</sup> ): Orientación eje longitudinal:
<b>1. PISTAS POLIDEPORTIVAS CON FRONTÓN</b>	<input type="checkbox"/> Pista polideportiva de 400 m <sup>2</sup> hasta 800 m <sup>2</sup> con frontón. <input type="checkbox"/> Pista polideportiva de 800 m <sup>2</sup> hasta 1000 m <sup>2</sup> con frontón. <input type="checkbox"/> Pista polideportiva de 800 m <sup>2</sup> o mayor superficie con frontón.	<b>2. FRONTONES Y OTRAS PISTAS DE PARED</b>	<input type="checkbox"/> Frontón (Sup. ≥200 m <sup>2</sup> ) <input type="checkbox"/> Padel (Sup. ≥150 m <sup>2</sup> ) <input type="checkbox"/> Squash (Sup. ≥50 m <sup>2</sup> ) <input type="checkbox"/> Trinquete (Sup. ≥200 m <sup>2</sup> ) <input type="checkbox"/> Otras pistas (Sup. ≥400 m <sup>2</sup> ) <input type="checkbox"/> Otras pistas (Sup. <400 m <sup>2</sup> )	Atributos específicos	Largo (m): Ancho (m): Altura pared (m): Superficie (m <sup>2</sup> ): Número de paredes: Orientación eje longitudinal:
<b>1. CAMPOS POLIDEPORTIVOS</b>	<input type="checkbox"/> Campo polideportivo de 2000 m <sup>2</sup> hasta 4000 m <sup>2</sup> de superficie. <input type="checkbox"/> Campo polideportivo de 4000 m <sup>2</sup> hasta 8000 m <sup>2</sup> de superficie. <input type="checkbox"/> Campo polideportivo de 8000 m <sup>2</sup> o mayor superficie	<b>2. CAMPOS ESPECIALIZADOS Y OTROS CAMPOS</b>	<input type="checkbox"/> Campo de fútbol (sup. mín. 4000 m <sup>2</sup> ) <input type="checkbox"/> Campo de fútbol-7 (sup. mín. 1500 m <sup>2</sup> ) <input type="checkbox"/> Campo de rugby (sup. mín. 4000 m <sup>2</sup> ) <input type="checkbox"/> Campo de hockey (sup. mín. 4000 m <sup>2</sup> ) <input type="checkbox"/> Campo de béisbol (sup. mín. 4000 m <sup>2</sup> ) <input type="checkbox"/> Campo de softbol (sup. mín. 1500 m <sup>2</sup> ) <input type="checkbox"/> Zona de lanzamiento de atletismo (campo interior pista de atletismo, mín. 2000 m <sup>2</sup> ) <input type="checkbox"/> Otros campos (sup. ≥2000 m <sup>2</sup> ) <input type="checkbox"/> Otros campos (sup. <2000 m <sup>2</sup> )	Atributos específicos	Tipo de Césped <input type="checkbox"/> Natural <input type="checkbox"/> Artificial Largo (m): Ancho (m): Superficie (m <sup>2</sup> ): Superficie regable: Orientación eje longitudinal:
<b>1. ESPACIOS LONGITUDINALES DE ATLETISMO</b>	<input type="checkbox"/> Pista de atletismo de 400 m. <input type="checkbox"/> Pista de atletismo de 300 m. <input type="checkbox"/> Pista de atletismo de 200 m. <input type="checkbox"/> Otras pistas atletismo, mín. de 100 m. <input type="checkbox"/> Recta carreras de atletismo (mín. 50m). <input type="checkbox"/> Recta de saltos: longitud, triple y pértiga (mínimo 40 m). <input type="checkbox"/> Zona de salto de altura (mínimo 40 m).	<b>2. OTROS ESPACIOS LONGITUDINALES</b>	<input type="checkbox"/> Velódromo (Sup. <200 m). <input type="checkbox"/> Patinódromo (Sup. <200 m). <input type="checkbox"/> Anillo de hielo (Sup. <200 m). <input type="checkbox"/> Otros espacios longitudinales (Sup. ≥100m).	Atributos específicos	Largo (m): Ancho (m): Superficie (m <sup>2</sup> ): Número de calles: Orientación eje longitudinal:
<b>1. VASOS DEPORTIVOS</b>	<input type="checkbox"/> Vaso deportivo de 25 m. <input type="checkbox"/> Vaso deportivo de 33 m. <input type="checkbox"/> Vaso deportivo de 50 m.	<b>2. OTROS VASOS</b>	<input type="checkbox"/> Vaso de enseñanza. <input type="checkbox"/> Vaso recreativo. <input type="checkbox"/> Vaso hidromasaje. <input type="checkbox"/> Vaso de chapoteo. <input type="checkbox"/> Otros vasos (Sup. ≥50 m <sup>2</sup> ). <input type="checkbox"/> Otros vasos (Sup. <50 m <sup>2</sup> ).	Atributos específicos	Largo (m): Ancho (m): Profundidad máxima (m): Profundidad mínima (m): Pendiente del suelo: Número de calles: Superficie (m <sup>2</sup> ): <b>Rebosadero del vaso:</b> <b>Accesibilidad al vaso:</b> Orientación eje longitudinal: <b>Pavimento recinto vasos:</b> Sistema calentamiento agua: Fuente de energía: Sistema tratamiento agua:
<b>6. SALAS</b> (recinto cerrado sin los requerimientos dimensionales de las pistas, por lo que pueden ser irregulares o incluso tener columnas, etc...)					


<b>Código Seguro De Verificación:</b>	TP6zbRCB6h6qmKVx8agLkw==	<b>Estado</b>	<b>Fecha y hora</b>
<b>Firmado Por</b>	Josefa Ganfornina Dorantes	Firmado	07/03/2022 10:41:03
<b>Observaciones</b>	DILIGENCIA. Para hacer constar que este documento ha sido APROBADO INICIALMENTE por el Pleno de este Ayuntamiento, en sesión celebrada el día 23 de febrero de 2022. LA SECRETARIA ACCIDENTAL.	<b>Página</b>	656/2041
<b>Url De Verificación</b>	<a href="https://portal.dipusevilla.es/vfirmaAytos/code/TP6zbRCB6h6qmKVx8agLkw==">https://portal.dipusevilla.es/vfirmaAytos/code/TP6zbRCB6h6qmKVx8agLkw==</a>		





<b>JUNTA DE ANDALUCÍA</b>	<b>FORMULARIO DE DATOS PARA SU INCORPORACIÓN AL INVENTARIO ANDALUZ DE INSTALACIONES DEPORTIVAS</b>	<b>ANEXO II</b>
		Rev. 04
	<b>4. DATOS DE LOS ESPACIOS DEPORTIVOS</b>	Hoja 3 de 8

1. SALAS POLIVALENTES	<input type="checkbox"/> Sala polivalente de 100 hasta 200 m <sup>2</sup> <input type="checkbox"/> Sala polivalente de 200 hasta 300 m <sup>2</sup> <input type="checkbox"/> Sala polivalente de 300 a mayor sup.	2. SALAS ESPECIALIZADAS Y OTRAS SALAS	<input type="checkbox"/> Sala equipada. <input type="checkbox"/> Sala de artes marciales. <input type="checkbox"/> Sala de esgrima. <input type="checkbox"/> Sala de tiro con arco. <input type="checkbox"/> Sala de tiro de precisión. <input type="checkbox"/> Sala especializada. <input type="checkbox"/> Otras salas (Sup. <50 m <sup>2</sup> ). <input type="checkbox"/> Otras salas (Sup. ≥ 50 m <sup>2</sup> ).	Atributos específicos	Largo (m): Ancho (m): Superficie (m <sup>2</sup> ): Altura de la sala: Orientación eje longitudinal:
<b>7. OBSERVACIONES</b>					


<b>Código Seguro De Verificación:</b>	TP6zbRCB6h6qmKVx8agLkw==	<b>Estado</b>	<b>Fecha y hora</b>	
<b>Firmado Por</b>	Josefa Ganformina Dorantes	Firmado	07/03/2022 10:41:03	
<b>Observaciones</b>	DILIGENCIA. Para hacer constar que este documento ha sido APROBADO INICIALMENTE por el Pleno de este Ayuntamiento, en sesión celebrada el día 23 de febrero de 2022. LA SECRETARIA ACCIDENTAL.	<b>Página</b>	657/2041	
<b>Url De Verificación</b>	<a href="https://portal.dipusevilla.es/vfirmaAytos/code/TP6zbRCB6h6qmKVx8agLkw==">https://portal.dipusevilla.es/vfirmaAytos/code/TP6zbRCB6h6qmKVx8agLkw==</a>			

#### 4.3. ESPACIOS SINGULARES Y SUS ATRIBUTOS ESPECÍFICOS

CAMPO DE JUEGO	<b>1. CAMPO DE GOLF</b> <input type="checkbox"/> Campos de golf (al menos 9 hoyos, de par 3,4 o 5). <input type="checkbox"/> Pitch and putt. <input type="checkbox"/> Campo de golf rústico. <input type="checkbox"/> Otros campos de golf.	<b>ZONA DE PRÁCTICAS</b> <input type="checkbox"/> Campo de prácticas. <input type="checkbox"/> Zona de <i>approach</i> . <input type="checkbox"/> Zona de pateo (patting-green).	Atributos específicos	Número de hoyos Longitud (m) Par del campo Superficie (m <sup>2</sup> ) Superficie Regable (m <sup>2</sup> ):
	<b>2. CIRCUITOS DE MOTOR</b> <input type="checkbox"/> Circuito de velocidad (L ≥ 2000 m) <input type="checkbox"/> Circuito de karts (L ≥ 200 m) <input type="checkbox"/> Circuito de motocross (L ≥ 500 m) <input type="checkbox"/> Otros circuitos de motor		Atributos específicos	Longitud del recorrido (m) Nº curvas derecha e izquierda: / Anchura de la pista (m) Parrilla de salida/nº pilotos /
	<b>3. CIRCUITO DE CARRERA A PIE</b> Circuito de carrera a pie. <input type="checkbox"/>		Atributos específicos	Longitud del recorrido (m) Estaciones de ejercicio.
	<b>4. CIRCUITO DE BICICLETA</b> <input type="checkbox"/> Circuito de bicicleta (circuito cerrado). <input type="checkbox"/> Carril-bici.		Atributos específicos	Longitud del tramo (m) Longitud total (m)
	<b>5. CANAL DE REMO Y PIRAGÜISMO</b> <input type="checkbox"/> Canal aguas tranquilas. <input type="checkbox"/> Canal aguas bravas.		Atributos específicos	Longitud del tramo (m) Profundidad (m) Nº calles Desnivel
	<b>6. ZONAS DE DEPORTE DE INVIERNO</b> <input type="checkbox"/> Trampolín de saltos. <input type="checkbox"/> Pista de esquí. <input type="checkbox"/> Pista de esquí de fondo. <input type="checkbox"/> Parque de snowboard. <input type="checkbox"/> Circuito de fondo y tiro. <input type="checkbox"/> Otras zonas.		Atributos específicos	Altura (m) –solo para trampolín-Desnivel <b>Dificultad –solo para esquí-</b> Longitud (m) <input type="checkbox"/> Nieve artificial Denominación pista
	<b>7. ESPACIOS DE HÍPICA</b> <input type="checkbox"/> Pista de carreras hípicas. <input type="checkbox"/> Pista de concurso. <input type="checkbox"/> Picadero. <input type="checkbox"/> Pista de ensayo. <input type="checkbox"/> Pista de saltos. <input type="checkbox"/> Campo de polo. <input type="checkbox"/> Otras pistas.		Atributos específicos	Longitud (m) Ancho (m) Superficie (m <sup>2</sup> )
	<b>8. ESTRUCTURAS ARTIFICIALES DE ESCALADA</b> Estructuras artificiales construidas para la práctica de deportes de montaña y escalada. Las zonas naturales equipadas para esta actividad se consideran áreas de actividad. <input type="checkbox"/> Muro de escalada. <input type="checkbox"/> Bulder (altura menor a 3 m).		Atributos específicos	Altura máxima (m) Superficie de escalada (m <sup>2</sup> ) <input type="checkbox"/> Presas Material
	<b>9. PISTAS DE MONOPATÍN Y PATÍN LÍNEA</b> <input type="checkbox"/> Pista monopatín y patín en línea. <input type="checkbox"/> Circuito monopatín y patín en línea. <input type="checkbox"/> Campo monopatín y patín en línea (skate park...).		Atributos específicos	Longitud –solo circuitos- <input type="checkbox"/> Estructura en U (half pipe) Superficie (m <sup>2</sup> )
	<b>10. PISTAS DE MODELISMO</b> <input type="checkbox"/> Circuito de automodelismo. <input type="checkbox"/> Campo de aeromodelismo. <input type="checkbox"/> Otras zonas de modalismo.		Atributos específicos	Longitud (m) Diámetro (si es circular): (m) Ancho (m)

<b>JUNTA DE ANDALUCIA</b>	<b>FORMULARIO DE DATOS PARA SU INCORPORACIÓN AL INVENTARIO ANDALUZ DE INSTALACIONES DEPORTIVAS</b>	<b>ANEXO II</b>
		Rev. 04
	<b>4. DATOS DE LOS ESPACIOS DEPORTIVOS</b>	Hoja 5 de 8

<b>11. CAMPOS DE TIRO</b> <input type="checkbox"/> Campo de tiro vuelo. <input type="checkbox"/> Campo de tiro de precisión. <input type="checkbox"/> Campo de tiro al plato. <input type="checkbox"/> Campo de tiro con arco. <input type="checkbox"/> Otros campos de tiro.	Atributos específicos	Longitud (m) Superficie (m <sup>2</sup> ) Nº de puestos
<b>12. ZONAS DE JUEGOS POPULARES O/Y TRADICIONALES</b> <input type="checkbox"/> Pista calva. <input type="checkbox"/> Pista de tanga. <input type="checkbox"/> Pista de lanzamiento de barra castellana. <input type="checkbox"/> Pista de lanzamiento de barra aragonesa. <input type="checkbox"/> Corro de lucha. <input type="checkbox"/> Carril de Bolos Huertanos. <input type="checkbox"/> Campo de bolos Cartagenero. <input type="checkbox"/> Bolera. <input type="checkbox"/> Campo de billar romano. <input type="checkbox"/> Campo de llave (chave). <input checked="" type="checkbox"/> Otras zonas de juegos populares. Indicar: 3 EN RAYA, RAYUELA, LAS CHAPAS, TWISTER, SERPIENTE, ABECEDARIO, COLORES, NUMEROS	Atributos específicos	Largo (m) 30 Ancho (m) 75 Superficie (m <sup>2</sup> ) 162 Diámetro (en el caso de que sean circulares) (m)
<b>13. OTROS ESPACIOS SINGULARES</b> <input type="checkbox"/> Campo de minigolf. <input type="checkbox"/> Pista de bowling. <input type="checkbox"/> Campo de casting. <input type="checkbox"/> Remo en banco fijo (con balsa). <input type="checkbox"/> Otros espacios singulares. Indicar:	Atributos específicos	Superficie (m <sup>2</sup> ) Nº de puestos
<b>14. OBSERVACIONES</b>		


<b>Código Seguro De Verificación:</b>	TP6zbRCB6h6qmKVx8agLkw==	<b>Estado</b>	<b>Fecha y hora</b>	
<b>Firmado Por</b>	Josefa Ganformina Dorantes	Firmado	07/03/2022 10:41:03	
<b>Observaciones</b>	DILIGENCIA. Para hacer constar que este documento ha sido APROBADO INICIALMENTE por el Pleno de este Ayuntamiento, en sesión celebrada el día 23 de febrero de 2022. LA SECRETARIA ACCIDENTAL.	<b>Página</b>	659/2041	
<b>Url De Verificación</b>	<a href="https://portal.dipusevilla.es/vfirmaAytos/code/TP6zbRCB6h6qmKVx8agLkw==">https://portal.dipusevilla.es/vfirmaAytos/code/TP6zbRCB6h6qmKVx8agLkw==</a>			

<b>JUNTA DE ANDALUCÍA</b>	<b>FORMULARIO DE DATOS PARA SU INCORPORACIÓN AL INVENTARIO ANDALUZ DE INSTALACIONES DEPORTIVAS</b>	<b>ANEXO II</b>
		Rev. 04
	<b>4. DATOS DE LOS ESPACIOS DEPORTIVOS</b>	Hoja 6 de 8

#### 4.4. ÁREAS DE ACTIVIDAD Y SUS ATRIBUTOS ESPECÍFICOS

##### 4.4.1. ÁREAS TERRESTRES

<b>1. ESCALADA</b> <input type="checkbox"/> Zona de escalada	Atributos específicos	Desnivel (altura en metros): Número de vías: <input type="checkbox"/> Señalización <input type="checkbox"/> Equipadas
<b>2. VÍAS FERRATAS</b> (recorrido por espacios rocosos con elementos de progresión) <input type="checkbox"/> Vía ferrata	Atributos específicos	Desnivel (m) <input type="checkbox"/> Señalización <input type="checkbox"/> Equipadas
<b>3. RUTA ECUESTRE</b> <input type="checkbox"/> Ruta ecuestre	Atributos específicos	Longitud (m) <input type="checkbox"/> Señalización
<b>4. CAMPO DE RECORRIDO DE TIRO Y DE CAZA</b> (cotos de caza) <input type="checkbox"/> Campo de tiro y caza	Atributos específicos	Superficie (m <sup>2</sup> )
<b>5. CAVIDADES</b> <input type="checkbox"/> Simas <input type="checkbox"/> Cuevas	Atributos específicos	Desnivel <input type="checkbox"/> Turísticas Longitud (m) <input type="checkbox"/> Mapa topográfico <input type="checkbox"/> Tramos subacuáticos
<b>6. VÍAS VERDES Y CAMINOS NATURALES</b> <input type="checkbox"/> Vía verde <input type="checkbox"/> Camino de siga <input type="checkbox"/> Otros caminos naturales (históricos, cañadas, rural, etc...)	Atributos específicos	Longitud del tramo principal (m) <input type="checkbox"/> Señalización
<b>7. SENDEROS</b> (GR, PR, locales, urbanos, etc...) <input type="checkbox"/> Gran recorrido (GR) <input type="checkbox"/> Pequeño recorrido (PR) <input type="checkbox"/> Sendero Local (SL) <input type="checkbox"/> Sendero Urbano (SU)	Atributos específicos	Longitud del tramo municipal (m)
<b>8. ACTIVIDAD FÍSICO-DEPORTIVA EN PLAYAS Y RÍOS</b> <input type="checkbox"/> Playas naturales <input type="checkbox"/> Playas artificiales <input type="checkbox"/> Ríos y lagos	Atributos específicos	<input type="checkbox"/> Límite de la zona de baño recomendada <input type="checkbox"/> Equipamientos para juegos deportivos <input type="checkbox"/> Zona delimitada de varada
<b>9. ITINERARIOS DE BICICLETAS DE MONTAÑA</b> <input type="checkbox"/> Itinerario de bicicleta de montaña	Atributos específicos	Longitud (m) <input type="checkbox"/> Señalización
<b>10. OTRAS ÁREAS TERRESTRES</b> <input type="checkbox"/> Otras áreas terrestres	Atributos específicos	Denominación

<b>Código Seguro De Verificación:</b>	TP6zbRCB6h6qmKVx8agLkw==	<b>Estado</b>	<b>Fecha y hora</b>	
<b>Firmado Por</b>	Josefa Ganformina Dorantes	Firmado	07/03/2022 10:41:03	
<b>Observaciones</b>	DILIGENCIA. Para hacer constar que este documento ha sido APROBADO INICIALMENTE por el Pleno de este Ayuntamiento, en sesión celebrada el día 23 de febrero de 2022. LA SECRETARÍA ACCIDENTAL.	<b>Página</b>	660/2041	
<b>Url De Verificación</b>	<a href="https://portal.dipusevilla.es/vfirmaAytos/code/TP6zbRCB6h6qmKVx8agLkw==">https://portal.dipusevilla.es/vfirmaAytos/code/TP6zbRCB6h6qmKVx8agLkw==</a>			

<b>JUNTA DE ANDALUCÍA</b>	<b>FORMULARIO DE DATOS PARA SU INCORPORACIÓN AL INVENTARIO ANDALUZ DE INSTALACIONES DEPORTIVAS</b>	<b>ANEXO II</b>
		Rev. 04
	<b>4. DATOS DE LOS ESPACIOS DEPORTIVOS</b>	Hoja 7 de 8

#### 4.4.2. ÁREAS AÉREAS

<b>1. VUELOS</b> <input type="checkbox"/> Zona de vuelo a motor <input type="checkbox"/> Zona de vuelo aerostático <input type="checkbox"/> Zona de vuelo sin motor	Atributos específicos	Coord. despegue <input type="checkbox"/> Rampa despegue Coord. aterrizaje Sup. aterrizaje (m <sup>2</sup> ) Longitud máx. (m) <input type="checkbox"/> Señalización
<b>2. PARACAIDISMO</b> <input type="checkbox"/> Zona de paracaidismo	Atributos específicos	<input type="checkbox"/> Señalización Sup. aterrizaje (m <sup>2</sup> )
<b>3. COLOMBÓDROMO</b> <input type="checkbox"/> Campo de entrenamiento	Atributos específicos	Radio (m) <input type="checkbox"/> Sistemas audiovisuales
<b>4. OTRAS ÁREAS AÉREAS</b> <input type="checkbox"/> Otras áreas aéreas	Atributos específicos	Denominación

<b>Código Seguro De Verificación:</b>	TP6zbRCB6h6qmKVx8agLkw==	<b>Estado</b>	<b>Fecha y hora</b>
<b>Firmado Por</b>	Josefa Ganformina Dorantes	Firmado	07/03/2022 10:41:03
<b>Observaciones</b>	DILIGENCIA. Para hacer constar que este documento ha sido APROBADO INICIALMENTE por el Pleno de este Ayuntamiento, en sesión celebrada el día 23 de febrero de 2022. LA SECRETARIA ACCIDENTAL.	<b>Página</b>	661/2041
<b>Url De Verificación</b>	<a href="https://portal.dipusevilla.es/vfirmaAytos/code/TP6zbRCB6h6qmKVx8agLkw==">https://portal.dipusevilla.es/vfirmaAytos/code/TP6zbRCB6h6qmKVx8agLkw==</a>		



<b>JUNTA DE ANDALUCIA</b>	<b>FORMULARIO DE DATOS PARA SU INCORPORACIÓN AL INVENTARIO ANDALUZ DE INSTALACIONES DEPORTIVAS</b>	<b>ANEXO II</b>
		Rev. 04
	<b>4. DATOS DE LOS ESPACIOS DEPORTIVOS</b>	Hoja 8 de 8

#### 4.4.3. AREAS ACUÁTICAS

<b>1. VELA</b> <input type="checkbox"/> Zona acuática de vela	Atributos específicos	<input type="checkbox"/> Señalización
<b>2. BARRANCOS</b> <input type="checkbox"/> Itinerario en barranco	Atributos específicos	Denominación <input type="checkbox"/> Rápeles Desnivel (m) <input type="checkbox"/> Señalización Longitud (m) <input type="checkbox"/> Sifones <input type="checkbox"/> Caudal permanente de agua <input type="checkbox"/> Equipadas
<b>3. ACTIVIDADES A MOTOR</b> <input type="checkbox"/> Zona acuática de actividades a motor	Atributos específicos	<input type="checkbox"/> Señalización
<b>4. ACTIVIDAD SUBACUÁTICA</b> (se pueden desarrollar en lagos, presas, embalses, ríos y mar) <input type="checkbox"/> Zona de pesca submarina <input type="checkbox"/> Zona de inmersión <input type="checkbox"/> Otras zonas de actividades subacuáticas	Atributos específicos	<input type="checkbox"/> Señalización
<b>5. SURF</b> <input type="checkbox"/> Zona de surf	Atributos específicos	<input type="checkbox"/> Señalización
<b>6. ESQUÍ ACUÁTICO</b> <input type="checkbox"/> Zona de esquí acuático	Atributos específicos	<input type="checkbox"/> Señalización Longitud (m)
<b>7. REMO Y PIRAGÜISMO</b> <input type="checkbox"/> Remo en aguas tranquilas <input type="checkbox"/> Piragüismo en aguas tranquilas <input type="checkbox"/> Piragüismo en aguas bravas	Atributos específicos	<input type="checkbox"/> Señalización Longitud (m)
<b>8. OTRAS ÁREAS ACUÁTICAS</b> <input type="checkbox"/> Otras áreas acuáticas	Atributos específicos	Denominación

#### 4.4.4. OBSERVACIONES

--

<b>Código Seguro De Verificación:</b>	TP6zbRCB6h6qmKVx8agLkw==	<b>Estado</b>	Firmado
<b>Firmado Por</b>	Josefa Ganformina Dorantes	<b>Fecha y hora</b>	07/03/2022 10:41:03
<b>Observaciones</b>	DILIGENCIA. Para hacer constar que este documento ha sido APROBADO INICIALMENTE por el Pleno de este Ayuntamiento, en sesión celebrada el día 23 de febrero de 2022. LA SECRETARIA ACCIDENTAL.	<b>Página</b>	662/2041
<b>Url De Verificación</b>	<a href="https://portal.dipusevilla.es/vfirmaAytos/code/TP6zbRCB6h6qmKVx8agLkw==">https://portal.dipusevilla.es/vfirmaAytos/code/TP6zbRCB6h6qmKVx8agLkw==</a>		




<b>JUNTA DE ANDALUCÍA</b>	<b>FORMULARIO DE DATOS PARA SU INCORPORACIÓN AL INVENTARIO ANDALUZ DE INSTALACIONES DEPORTIVAS</b>	<b>ANEXO III</b>
		Rev. 04
	<b>5. DATOS ESPACIOS COMPLEMENTARIOS</b>	Hoja 1 de 5

## 5.1. TIPOLOGÍA DE LOS ESPACIOS COMPLEMENTARIOS Y SUS ATRIBUTOS ESPECÍFICOS

### 5.1.1. ESPACIOS COMPLEMENTARIOS GENÉRICOS


<input type="checkbox"/> <b>1. VESTUARIOS</b>			
5.1.1.1. Atributos generales	Asociado al espacio/s deportivo/s: <input type="checkbox"/> Compartido con otras instalaciones <b>Estado de uso:</b> <b>Conservación:</b> Año de construcción: Año de remodelación:  <input type="checkbox"/> El espacio complementario es BAJA Fecha de baja: Motivo:	5.1.1.2. Atributos específicos	<input type="checkbox"/> Colectivo <input type="checkbox"/> Adaptado normas accesibilidad Nº salas cambio de ropa Nº armarios de equipo Nº de urinarios Nº cabinas individuales Nº de duchas Nº de inodoros Nº taquillas guardarropa Nº de lavabos Superficie m2
5.1.1.1. Atributos generales	<input checked="" type="checkbox"/> <b>2. ASESOS PÚBLICOS</b> Asociado al espacio/s deportivo/s: ZONA JUEGOS POPULARES <input checked="" type="checkbox"/> Compartido con otras instalaciones <b>Estado de uso:</b> En uso - NORMAL <b>Conservación:</b> Permite el uso - BUENO Año de construcción: 1970 Año de remodelación:  <input type="checkbox"/> El espacio complementario es BAJA Fecha de baja: Motivo:	5.1.1.2. Atributos específicos	<input type="checkbox"/> Individual <input type="checkbox"/> Adaptado normas accesibilidad <input type="checkbox"/> Ducha <input type="checkbox"/> Inodoro <input type="checkbox"/> Lavabo  <b>Personas usuarias:</b> ESCOLARES <input checked="" type="checkbox"/> Adaptado normas accesibilidad Nº de lavabos 8 Nº de urinarios 0 Nº de inodoros 8
5.1.1.1. Atributos generales	<input checked="" type="checkbox"/> <b>3. ALMACÉN DEPORTIVO</b> (Sólo los que se usen exclusivamente para guardar material deportivo) Asociado al espacio/s deportivo/s: ZONA DE JUEGOS POPULARES <input checked="" type="checkbox"/> Compartido con otras instalaciones <b>Estado de uso:</b> En uso - NORMAL <b>Conservación:</b> Permite el uso - REGULAR Año de construcción: 1970 Año de remodelación:  <input type="checkbox"/> El espacio complementario es BAJA Fecha de baja: Motivo:	5.1.1.2. Atributos específicos	Altura 2.6 Superficie (m <sup>2</sup> ) 6 <input checked="" type="checkbox"/> Dispone de puerta directa al espacio deportivo
5.1.1.1. Atributos generales	<input type="checkbox"/> <b>4. GRADAS</b> Asociado al espacio/s deportivo/s: <input type="checkbox"/> Compartido con otras instalaciones <b>Estado de uso:</b> <b>Conservación:</b> Año de construcción: Año de remodelación:  <input type="checkbox"/> El espacio complementario es BAJA Fecha de baja: Motivo:	5.1.1.2. Atributos específicos	<b>Tipo</b> <b>Cubierta</b> Nº plazas de pie Nº plazas sentado <input type="checkbox"/> Plazas reservadas y accesibles para personas discapacitadas
<b>5.1.1.3. OBSERVACIONES</b>			

<b>Código Seguro De Verificación:</b>	TP6zbRCB6h6qmKVx8agLkw==	<b>Estado</b>	<b>Fecha y hora</b>	
<b>Firmado Por</b>	Josefa Ganfornina Dorantes	Firmado	07/03/2022 10:41:03	
<b>Observaciones</b>	DILIGENCIA. Para hacer constar que este documento ha sido APROBADO INICIALMENTE por el Pleno de este Ayuntamiento, en sesión celebrada el día 23 de febrero de 2022. LA SECRETARIA ACCIDENTAL.	<b>Página</b>	663/2041	
<b>Url De Verificación</b>	<a href="https://portal.dipusevilla.es/vfirmaAytos/code/TP6zbRCB6h6qmKVx8agLkw==">https://portal.dipusevilla.es/vfirmaAytos/code/TP6zbRCB6h6qmKVx8agLkw==</a>			

<b>JUNTA DE ANDALUCIA</b>	<b>FORMULARIO DE DATOS PARA SU INCORPORACIÓN AL INVENTARIO ANDALUZ DE INSTALACIONES DEPORTIVAS</b>	<b>ANEXO III</b>
		Rev. 04
	<b>5. DATOS ESPACIOS COMPLEMENTARIOS</b>	Hoja 2 de 5

**5.1.2. ESPACIOS COMPLEMENTARIOS ESPECÍFICOS**


<input type="checkbox"/> <b>1. REMONTE</b> (cable esquí / tele sillas – tele cabinas)		5.1.2.1. Atributos generales	Asociado al espacio/s deportivo/s:  <input type="checkbox"/> Compartido con otras instalaciones <b>Estado de uso:</b> <b>Conservación:</b> Año de construcción: Año de remodelación:  <input type="checkbox"/> El espacio complementario es BAJA Fecha de baja: Motivo:	5.1.2.2. Atributos específicos	Longitud (m) Desnivel (m) Capacidad (deportistas/hora) Denominación
<input type="checkbox"/> <b>2. ZONA DE VARADA EN PLAYA</b>		5.1.2.1. Atributos generales	Asociado al espacio/s deportivo/s:  <input type="checkbox"/> Compartido con otras instalaciones <b>Estado de uso:</b> <b>Conservación:</b> Año de construcción: Año de remodelación:  <input type="checkbox"/> El espacio complementario es BAJA Fecha de baja: Motivo:	5.1.2.2. Atributos específicos	Superficie (m <sup>2</sup> ) <b>Pasillo de acceso</b> Denominación
<input type="checkbox"/> <b>3. AERÓDROMOS</b>		5.1.2.1. Atributos generales	Asociado al espacio/s deportivo/s:  <input type="checkbox"/> Compartido con otras instalaciones <b>Estado de uso:</b> <b>Conservación:</b> Año de construcción: Año de remodelación:  <input type="checkbox"/> El espacio complementario es BAJA Fecha de baja: Motivo:	5.1.2.2. Atributos específicos	Nº pistas Longitud pista principal (m) Anchura pista principal (m) <input type="checkbox"/> Taller Nº hangares Pavimento pista principal <input type="checkbox"/> Torre de control <input type="checkbox"/> Depósito de combustible
<input type="checkbox"/> <b>4. ESPACIOS COMPLEMENTARIOS DE HÍPCA</b> <input type="checkbox"/> Caballerizas <input type="checkbox"/> Pista de doma <input type="checkbox"/> Caminaderos		5.1.2.1. Atributos generales	Asociado al espacio/s deportivo/s:  <input type="checkbox"/> Compartido con otras instalaciones <b>Estado de uso:</b> <b>Conservación:</b> Año de construcción: Año de remodelación:  <input type="checkbox"/> El espacio complementario es BAJA Fecha de baja: Motivo:	5.1.2.2. Atributos específicos (si posee más de un tipo, separar los atributos con un guión)	Nº plazas Longitud (m) Anchura (m) Diámetro (m) en caso circular Superficie (m <sup>2</sup> )
<input type="checkbox"/> <b>5. PUERTOS E INSTALACIONES NÁUTICAS</b>					

<b>Código Seguro De Verificación:</b>	TP6zbRCB6h6qmKVx8agLkw==	<b>Estado</b>	<b>Fecha y hora</b>	
<b>Firmado Por</b>	Josefa Ganfornina Dorantes	Firmado	07/03/2022 10:41:03	
<b>Observaciones</b>	DILIGENCIA. Para hacer constar que este documento ha sido APROBADO INICIALMENTE por el Pleno de este Ayuntamiento, en sesión celebrada el día 23 de febrero de 2022. LA SECRETARIA ACCIDENTAL.	<b>Página</b>	664/2041	
<b>Url De Verificación</b>	<a href="https://portal.dipusevilla.es/vfirmaAytos/code/TP6zbRCB6h6qmKVx8agLkw==">https://portal.dipusevilla.es/vfirmaAytos/code/TP6zbRCB6h6qmKVx8agLkw==</a>			



<b>JUNTA DE ANDALUCIA</b>	<b>FORMULARIO DE DATOS PARA SU INCORPORACIÓN AL INVENTARIO ANDALUZ DE INSTALACIONES DEPORTIVAS</b>	<b>ANEXO III</b>
		Rev. 04
	<b>5. DATOS ESPACIOS COMPLEMENTARIOS</b>	Hoja 3 de 5

<b>ESPACIO COMPLEMENTARIO</b>	<input type="checkbox"/> Puerto deportivo <input type="checkbox"/> Dársena deportiva <input type="checkbox"/> Marina. puerto interior <input type="checkbox"/> Embarcadero	<b>5.1.2.1. Atributos generales</b>	Asociado al espacio/s deportivo/s:  <input type="checkbox"/> Compartido con otras instalaciones <b>Estado de uso:</b> <b>Conservación:</b> Año de construcción: Año de remodelación:  <input type="checkbox"/> El espacio complementario es BAJA Fecha de baja: Motivo:	<b>5.1.2.2. Atributos específicos</b>	Nº amarres <input type="checkbox"/> Agua potable <input type="checkbox"/> Electricidad <input type="checkbox"/> Gasolinera <input type="checkbox"/> Dique seco Calado de la bocana <input type="checkbox"/> Varadero <input type="checkbox"/> Elevador <input type="checkbox"/> Rampa <input type="checkbox"/> Pantalán
-------------------------------	---	-------------------------------------	---	---------------------------------------	--

<b>Código Seguro De Verificación:</b>	TP6zbRCB6h6qmKVx8agLkw==	<b>Estado</b>	<b>Fecha y hora</b>	
<b>Firmado Por</b>	Josefa Ganformina Dorantes	Firmado	07/03/2022 10:41:03	
<b>Observaciones</b>	DILIGENCIA. Para hacer constar que este documento ha sido APROBADO INICIALMENTE por el Pleno de este Ayuntamiento, en sesión celebrada el día 23 de febrero de 2022. LA SECRETARIA ACCIDENTAL.	<b>Página</b>	665/2041	
<b>Url De Verificación</b>	<a href="https://portal.dipusevilla.es/vfirmaAytos/code/TP6zbRCB6h6qmKVx8agLkw==">https://portal.dipusevilla.es/vfirmaAytos/code/TP6zbRCB6h6qmKVx8agLkw==</a>			

<b>JUNTA DE ANDALUCÍA</b>	<b>FORMULARIO DE DATOS PARA SU INCORPORACIÓN AL INVENTARIO ANDALUZ DE INSTALACIONES DEPORTIVAS</b>	<b>ANEXO III</b>
		Rev. 04
	<b>5. DATOS ESPACIOS COMPLEMENTARIOS</b>	Hoja 4 de 5

<input type="checkbox"/> <b>6. ESPACIOS COMPLEMENTARIOS DE ZONAS DE REMO Y PIRAGÜISMO</b>					
		5.1.1. Atributos generales	Asociado al espacio/s deportivo/s: <input type="checkbox"/> Compartido con otras instalaciones <b>Estado de uso:</b> <b>Conservación:</b> Año de construcción: Año de remodelación:  <input type="checkbox"/> El espacio complementario es BAJA Fecha de baja: Motivo:	5.1.2.2. Atributos específicos	<input type="checkbox"/> Pantalanes <input type="checkbox"/> Torre de jueces <input type="checkbox"/> Hangar de canoas y/o piraguas <input type="checkbox"/> Muelles
<input type="checkbox"/> <b>7. REFUGIOS DE MONTAÑA</b>					
ESPACIO COMPLEMENTARIO	Nombre oficial	5.1.1. Atributos generales	Asociado al espacio/s deportivo/s: <input type="checkbox"/> Compartido con otras instalaciones <b>Estado de uso:</b> <b>Conservación:</b> Año de construcción: Año de remodelación:  <input type="checkbox"/> El espacio complementario es BAJA Fecha de baja: Motivo:	5.1.2.2. Atributos específicos	Cota de altura (m) <input type="checkbox"/> Zona de vivac Nº plazas <input type="checkbox"/> Cocina <input type="checkbox"/> Guarda Periodo de apertura
<input type="checkbox"/> <b>8. ESPACIOS COMPLEMENTARIOS DE ZONAS DE CIRCUITOS A MOTOR</b>					
ESPACIO COMPLEMENTARIO	<input type="checkbox"/> Boxes <input type="checkbox"/> Torre de control <input type="checkbox"/> Paddock <input type="checkbox"/> Guardería karts <input type="checkbox"/> Aparcamiento de personal de servicio	5.1.1. Atributos generales	Asociado al espacio/s deportivo/s: <input type="checkbox"/> Compartido con otras instalaciones <b>Estado de uso:</b> <b>Conservación:</b> Año de construcción: Año de remodelación:  <input type="checkbox"/> El espacio complementario es BAJA Fecha de baja: Motivo:	5.1.2.2. Atributos específicos	Nº plazas Superficie (m <sup>2</sup> ) <input type="checkbox"/> Electricidad <input type="checkbox"/> Agua potable <input type="checkbox"/> Gasolinera
<input type="checkbox"/> <b>9. PALOMAR</b>					
		5.1.1. Atributos generales	Asociado al espacio/s deportivo/s: <input type="checkbox"/> Compartido con otras instalaciones <b>Estado de uso:</b> <b>Conservación:</b> Año de construcción: Año de remodelación:  <input type="checkbox"/> El espacio complementario es BAJA Fecha de baja: Motivo:	5.1.2.2. Atributos específicos	Volumen (m <sup>3</sup> ) Nº palomas/m <sup>3</sup>
<input type="checkbox"/> <b>10. OTROS ESPACIOS COMPLEMENTARIOS</b>					
	Denominación			5.1.2.2. Atributos específicos	
<b>5.1.2.3. OBSERVACIONES</b>					

<b>Código Seguro De Verificación:</b>	TP6zbRCB6h6qmKVx8agLkw==	<b>Estado</b>	Firmado
<b>Firmado Por</b>	Josefa Ganformina Dorantes	<b>Fecha y hora</b>	07/03/2022 10:41:03
<b>Observaciones</b>	DILIGENCIA. Para hacer constar que este documento ha sido APROBADO INICIALMENTE por el Pleno de este Ayuntamiento, en sesión celebrada el día 23 de febrero de 2022. LA SECRETARÍA ACCIDENTAL.	<b>Página</b>	666/2041
<b>Url De Verificación</b>	<a href="https://portal.dipusevilla.es/vfirmaAytos/code/TP6zbRCB6h6qmKVx8agLkw==">https://portal.dipusevilla.es/vfirmaAytos/code/TP6zbRCB6h6qmKVx8agLkw==</a>		



<b>JUNTA DE ANDALUCIA</b>	<b>FORMULARIO DE DATOS PARA SU INCORPORACIÓN AL INVENTARIO ANDALUZ DE INSTALACIONES DEPORTIVAS</b>	<b>ANEXO III</b>
	<b>5. DATOS ESPACIOS COMPLEMENTARIOS</b>	Rev. 04 Hoja 5 de 5

<b>Código Seguro De Verificación:</b>	TP6zbRCB6h6qmKVx8agLkw==	<b>Estado</b>	<b>Fecha y hora</b>
<b>Firmado Por</b>	Josefa Ganformina Dorantes	Firmado	07/03/2022 10:41:03
<b>Observaciones</b>	DILIGENCIA. Para hacer constar que este documento ha sido APROBADO INICIALMENTE por el Pleno de este Ayuntamiento, en sesión celebrada el día 23 de febrero de 2022. LA SECRETARIA ACCIDENTAL.	<b>Página</b>	667/2041
<b>Url De Verificación</b>	<a href="https://portal.dipusevilla.es/vfirmaAytos/code/TP6zbRCB6h6qmKVx8agLkw==">https://portal.dipusevilla.es/vfirmaAytos/code/TP6zbRCB6h6qmKVx8agLkw==</a>		




## PLAN LOCAL DE INSTALACIONES Y EQUIPAMIENTOS DEPORTIVOS DE LEBRIJA

# ANEXOS

### B.- COLEGIOS C.E.I.P. ELIO ANTONIO DE NEBRIJA




<b>Código Seguro De Verificación:</b>	TP6zbRCB6h6qmKVx8agLkw==	<b>Estado</b>	<b>Fecha y hora</b>	
<b>Firmado Por</b>	Josefa Ganformina Dorantes	Firmado	07/03/2022 10:41:03	
<b>Observaciones</b>	DILIGENCIA. Para hacer constar que este documento ha sido APROBADO INICIALMENTE por el Pleno de este Ayuntamiento, en sesión celebrada el día 23 de febrero de 2022. LA SECRETARIA ACCIDENTAL.	<b>Página</b>	668/2041	
<b>Url De Verificación</b>	<a href="https://portal.dipusevilla.es/vfirmaAytos/code/TP6zbRCB6h6qmKVx8agLkw==">https://portal.dipusevilla.es/vfirmaAytos/code/TP6zbRCB6h6qmKVx8agLkw==</a>			


<b>JUNTA DE ANDALUCIA</b>	<b>FORMULARIO DE DATOS PARA SU INCORPORACIÓN AL INVENTARIO ANDALUZ DE INSTALACIONES DEPORTIVAS</b>	<b>ANEXO I</b>
		Rev. 04
	<b>3. DATOS GENERALES DE LA INSTALACIÓN</b>	Hoja 1 de 3

**3.1. ATRIBUTOS GENERALES**

<b>1. CÓDIGO</b> (A rellenar por Admón.)		<b>2. NOMBRE OFICIAL DE LA INSTALACIÓN</b> C.E.I.P. ELIO ANTONIO DE NEBRIJA		<b>ESPACIOS DEPORTIVOS Y COMPL.</b> Nº de espacios deportivos: 5 Nº de esp. complementarios: 2	
<b>2. NOMBRE COMÚN O POR LA QUE ES CONOCIDA</b> ANTONIO DE NEBRIJA			<b>3. COMPLEJO POLIDEPORTIVO</b> <input type="checkbox"/> Esta instalación forma parte de un complejo deportivo Nombre del complejo:		
<b>4. DIRECCIÓN</b>					
<b>TIPO VÍA</b> Calle	<b>NOMBRE VÍA</b> <b>ANDALUCIA</b>	<b>NUMERO</b> <b>36</b>	<b>CALIFICADOR DE NÚMERO</b>	<b>CÓDIGO POSTAL</b> <b>41740</b>	
<b>KILÓMETRO EN LA</b>	<b>COMPLEMENTO DE DOMICILIO:</b> Urbanización, residencial,		<b>ENTIDAD DE POBLACIÓN</b>		
<b>5. PROVINCIA</b> SEVILLA		<b>6. MUNICIPIO</b> L E B R I J A		<b>7. ZONA DEPORTIVA</b>	
<b>8. AGRUPACIÓN TERRITORIAL</b> E-7 BAJO GUADALQUIVIR DE SEVILLA		<b>9. NÚCLEO DE POBLACIÓN</b> 27432		<b>10. DISTRITO MUNICIPAL</b> SEVILLA	<b>11. BARRIO</b>
<b>12. EMPLAZAMIENTO EN ESPACIO NATURAL PROTEGIDO</b> <input type="checkbox"/> SI <input checked="" type="checkbox"/> NO Indicar:			<b>13. LICENCIA DE ACTIVIDAD</b> <input checked="" type="checkbox"/> SI <input type="checkbox"/> NO		
<b>15. LA INSTALACIÓN REUTILIZA O ADAPTA UNA INSTALACIÓN PREVIA</b> <input type="checkbox"/> SI <input checked="" type="checkbox"/> NO Indicar:			<b>14. INSTALACIÓN INTEGRADA EN EDIFICIO MULTIFUNCIONAL</b> <input type="checkbox"/> SI <input checked="" type="checkbox"/> NO Indicar:		
<b>16. OTROS DATOS</b>					
<b>TELEFONO FIJO</b> 955-83-99-51	<b>TELEFONO MOVIL</b>	<b>FAX</b> 955-83-99-31	<b>WEB</b>	<b>E-MAIL</b> 41601954.EDU@JUNTADEANDALUCIA.E	
<b>17. COORDENADAS UTM (ETRS89)</b>			<b>18. COORDENADAS GEOGRÁFICAS</b>		
<b>X</b> 760133.93	<b>Y</b> 4090502.342	<b>Z</b> 40	<b>HUSO</b> 29 Y 30	<b>LONGITUD</b> <u>6° 4' 54.94989"</u>	<b>LATITUD</b> <u>36° 55' 20.72840"</u> <b>N</b>
<b>19. INSTALACIÓN PLURIMUNICIPAL</b> <input type="checkbox"/>		<b>NO PUBLICAR EN INTERNET</b> <input type="checkbox"/>		<b>20. AÑO INICIO ACTIV.</b> 1.978	<b>21. BAJA</b> <input type="checkbox"/> La instalación es Moti Fecha baja:
<b>22. CENTRO EDUCACIÓN</b> <input checked="" type="checkbox"/> Pertenece a Centro Educativo Tipo de Centro Educativo: Colegio público Nivel de Enseñanza: ENSEÑANZA PRIMARIA		<b>23. NIVEL DE DOTACIÓN</b> <input checked="" type="checkbox"/> Red Básica <input type="checkbox"/> Red Complementaria <input type="checkbox"/> Red Especial		<b>24. SITUACIÓN INSTALACIÓN</b> <input checked="" type="checkbox"/> Urbana <input type="checkbox"/> Periférica <input type="checkbox"/> No Urbana	
<b>25. ACCESIBILIDAD/SUPRESION DE BARRERAS ARQUITECTÓNICAS</b>					
<b>Persona Usuaría Deportista</b> <input type="checkbox"/> Permite circulación exterior <input checked="" type="checkbox"/> Permite la circulación interior <input type="checkbox"/> Tiene vestuarios adaptados (al menos uno) <input type="checkbox"/> Tiene aseos adaptados (al menos uno)		<b>Persona Usuaría Espectadora</b> <input type="checkbox"/> Permite circulación exterior <input type="checkbox"/> Permite la circulación interior <input type="checkbox"/> Tiene aseos adaptados (al menos uno)		<input type="checkbox"/> La Instalación ha sido concebida como <input checked="" type="checkbox"/> La instalación se ha adaptado mediante	
<b>26. RÉGIMEN DE ACCESO</b> <input checked="" type="checkbox"/> Libre gratuito <input type="checkbox"/> Libre pagando entrada <input type="checkbox"/> Libre pagando cuota periódica de abono o socio			<input checked="" type="checkbox"/> Restringido a alumnos <input type="checkbox"/> Restringido a residentes <input type="checkbox"/> Restringido a trabajadores o accionistas		<b>27. USUARIOS</b> <input checked="" type="checkbox"/> Escolares <input type="checkbox"/> Deportistas de competición <input type="checkbox"/> Deportistas en general
<b>28. EFICIENCIA ENERGÉTICA</b>					
<b>DISEÑO</b> <input type="checkbox"/> Bioclimático <input type="checkbox"/> Ecoeficiente		<b>TRATAMIENTO DE RESIDUOS</b> <input type="checkbox"/> Previo a la recogida <input type="checkbox"/> Separación		<b>CALIFICACIÓN ENERGÉTICA DE EDIFICACIONES</b> <b>TIPO DE EDIFICACIÓN</b>	
<b>INSTALACIÓN PROPIA DE ENERGÍA RENOVABLE</b> <input type="checkbox"/> Planta de generación propia Tipo de generador:		<b>GESTIÓN DEL AGUA</b> Superficie regable (m²): <input type="checkbox"/> Sistemas de ahorro		<b>CALIFICACIÓN</b>	
<b>29. PROTECCIÓN CONTRA INCENDIOS</b> <input checked="" type="checkbox"/> Alumbrado de emergencia <input type="checkbox"/> Bocas de incendios equipadas <input checked="" type="checkbox"/> Extintores portátiles <input type="checkbox"/> Detección					

<b>Código Seguro De Verificación:</b>	TP6zbRCB6h6qmKVx8agLkw==	<b>Estado</b>	<b>Fecha y hora</b>	
<b>Firmado Por</b>	Josefa Ganfornina Dorantes	Firmado	07/03/2022 10:41:03	
<b>Observaciones</b>	DILIGENCIA. Para hacer constar que este documento ha sido APROBADO INICIALMENTE por el Pleno de este Ayuntamiento, en sesión celebrada el día 23 de febrero de 2022. LA SECRETARÍA ACCIDENTAL.	<b>Página</b>	669/2041	
<b>Url De Verificación</b>	<a href="https://portal.dipusevilla.es/vfirmaAytos/code/TP6zbRCB6h6qmKVx8agLkw==">https://portal.dipusevilla.es/vfirmaAytos/code/TP6zbRCB6h6qmKVx8agLkw==</a>			


<p><b>30. PROPIEDAD</b></p> <p>Nombre de la persona propietaria: AYUNTAMIENTO</p> <p><input checked="" type="checkbox"/> Propiedad pública</p> <p style="margin-left: 20px;"><input type="checkbox"/> Admón. General del Estado</p> <p style="margin-left: 20px;"><input type="checkbox"/> Admón. Autonómica</p> <p style="margin-left: 20px;"><input checked="" type="checkbox"/> Admón. Local</p> <p><input type="checkbox"/> Propiedad privada</p> <p style="margin-left: 20px;"><input type="checkbox"/> Privados deportivos</p> <p style="margin-left: 40px;"><input type="checkbox"/> Asociativos</p> <p style="margin-left: 40px;"><input type="checkbox"/> Empresas</p> <p style="margin-left: 20px;"><input type="checkbox"/> Privados no deportivos</p> <p style="margin-left: 40px;"><input type="checkbox"/> Educativos</p> <p style="margin-left: 40px;"><input type="checkbox"/> Religiosos</p> <p style="margin-left: 40px;"><input type="checkbox"/> Sociedades Empresariales</p> <p style="margin-left: 40px;"><input type="checkbox"/> Residenciales</p> <p style="margin-left: 40px;"><input type="checkbox"/> Turísticos</p> <p style="margin-left: 40px;"><input type="checkbox"/> Otros</p>	<p><b>31. GESTIÓN</b></p> <p><input type="checkbox"/> La persona gestora de la instalación es la misma que la propietaria</p> <p>Nombre de la persona gestora: JUNTA DE ANDALUCIA</p> <p><input checked="" type="checkbox"/> Gestión pública</p> <p style="margin-left: 20px;"><input type="checkbox"/> Admón. General del Estado</p> <p style="margin-left: 20px;"><input checked="" type="checkbox"/> Admón. Autonómica</p> <p style="margin-left: 20px;"><input type="checkbox"/> Admón. Local</p> <p><input type="checkbox"/> Gestión privada</p> <p style="margin-left: 20px;"><input type="checkbox"/> Privada deportiva</p> <p style="margin-left: 40px;"><input type="checkbox"/> Asociativos</p> <p style="margin-left: 40px;"><input type="checkbox"/> Empresas</p> <p style="margin-left: 20px;"><input type="checkbox"/> Privada no deportiva</p> <p style="margin-left: 40px;"><input type="checkbox"/> Educativos</p> <p style="margin-left: 40px;"><input type="checkbox"/> Religiosos</p> <p style="margin-left: 40px;"><input type="checkbox"/> Sociedades Empresariales</p> <p style="margin-left: 40px;"><input type="checkbox"/> Residenciales</p> <p style="margin-left: 40px;"><input type="checkbox"/> Turísticos</p> <p style="margin-left: 40px;"><input type="checkbox"/> Otros</p>
<p><b>32. Observaciones</b></p> <ul style="list-style-type: none"> <li>• Instalación de Tableros de Baloncesto</li> <li>• Posibilidad de Techado de pistas deportivas.</li> <li>• Reparación de grietas y protección en desnivel del perímetro de pistas polideportivas.</li> <li>• Sustitución o Mantenimiento de algunas porterías.</li> <li>• Dotación de material deportivo en general, mallas y redes para porterías.</li> <li>• Dotación de parque infantil.</li> <li>• Mantenimiento de arenero en parque infantil.</li> <li>• El almacén general se encuentra en un laboratorio reconvertido.</li> <li>• Mantenimiento y remodelación de los aseos.</li> <li>• Construcción de aseo adaptado en plantas superiores una vez sea instalado el ascensor.</li> <li>• Pintura General.</li> <li>• Dotación de Desfibrilador Permanente.</li> </ul>	

<b>Código Seguro De Verificación:</b>	TP6zbRCB6h6qmKVx8agLkw==	<b>Estado</b>	<b>Fecha y hora</b>	
<b>Firmado Por</b>	Josefa Ganformina Dorantes	Firmado	07/03/2022 10:41:03	
<b>Observaciones</b>	DILIGENCIA. Para hacer constar que este documento ha sido APROBADO INICIALMENTE por el Pleno de este Ayuntamiento, en sesión celebrada el día 23 de febrero de 2022. LA SECRETARIA ACCIDENTAL.	<b>Página</b>	670/2041	
<b>Url De Verificación</b>	<a href="https://portal.dipusevilla.es/vfirmaAytos/code/TP6zbRCB6h6qmKVx8agLkw==">https://portal.dipusevilla.es/vfirmaAytos/code/TP6zbRCB6h6qmKVx8agLkw==</a>			

<b>JUNTA DE ANDALUCÍA</b>	<b>FORMULARIO DE DATOS PARA SU INCORPORACIÓN AL INVENTARIO ANDALUZ DE INSTALACIONES DEPORTIVAS</b>	<b>ANEXO I</b>
		Rev. 04
	<b>3. DATOS GENERALES DE LA INSTALACIÓN</b>	Hoja 3 de 3

### 3.2. SERVICIOS AUXILIARES


<b>1. MOVILIDAD</b> <input checked="" type="checkbox"/> Transporte colectivo (estación o parada de transporte colectivo en las inmediaciones de la instalación) <input type="checkbox"/> Integración de un Centro de carácter sociocultural o comercial <input checked="" type="checkbox"/> Aparcamiento (propio o en las inmediaciones) <input type="checkbox"/> Servicio público de                      Indicar distancia a punto de servicio más <input type="checkbox"/> Aparcamiento de bicicletas	
<b>2. TERMAL</b> <input type="checkbox"/> Sauna <input type="checkbox"/> Hidromasaje <input type="checkbox"/> Baño turco <input type="checkbox"/> Ducha ciclónica	
<b>3. SERVICIOS GENERALES</b>	
<input type="checkbox"/> Bar <input type="checkbox"/> Restaurante <input type="checkbox"/> Residencia deportiva. Número de camas: <input checked="" type="checkbox"/> Zona Infantil <input type="checkbox"/> Servicios comerciales <input checked="" type="checkbox"/> Control de acceso	<input type="checkbox"/> Oficinas <input type="checkbox"/> Salón de actos <input type="checkbox"/> Sala de lectura <input type="checkbox"/> Sala de exposiciones <input type="checkbox"/> Aula de formación
<b>4. SALUD Y ESTÉTICA</b>	
<input type="checkbox"/> Centro Médico <input type="checkbox"/> Enfermería <input type="checkbox"/> Desfibrilador permanente <input type="checkbox"/> Conexión 112	<input type="checkbox"/> Peluquería <input type="checkbox"/> Estética <input type="checkbox"/> Fisioterapia <input type="checkbox"/> Masaje
<b>5. SERVICIOS DE MANTENIMIENTO</b>	
<input checked="" type="checkbox"/> Almacén general <input type="checkbox"/> Taller de mantenimiento	
<b>6. OTROS</b>	

<b>Código Seguro De Verificación:</b>	TP6zbRCB6h6qmKVx8agLkw==	<b>Estado</b>	<b>Fecha y hora</b>	
<b>Firmado Por</b>	Josefa Ganformina Dorantes	Firmado	07/03/2022 10:41:03	
<b>Observaciones</b>	DILIGENCIA. Para hacer constar que este documento ha sido APROBADO INICIALMENTE por el Pleno de este Ayuntamiento, en sesión celebrada el día 23 de febrero de 2022. LA SECRETARIA ACCIDENTAL.	<b>Página</b>	671/2041	
<b>Url De Verificación</b>	<a href="https://portal.dipusevilla.es/vfirmaAytos/code/TP6zbRCB6h6qmKVx8agLkw==">https://portal.dipusevilla.es/vfirmaAytos/code/TP6zbRCB6h6qmKVx8agLkw==</a>			

<b>JUNTA DE ANDALUCÍA</b>	<b>FORMULARIO DE DATOS PARA SU INCORPORACIÓN AL INVENTARIO ANDALUZ DE INSTALACIONES DEPORTIVAS</b>	<b>ANEXO II</b>
		Rev. 04
	<b>4. DATOS DE LOS ESPACIOS DEPORTIVOS</b>	Hoja 1 de 8

**4.1. ATRIBUTOS GENERALES (a rellenar por cada espacio deportivo)**

<b>1. CLASE DE ESPACIO DEPORTIVO</b>		<b>2. ACTIVIDAD DEPORTIVA PRINCIPAL</b>		<b>3. OTRAS ACTIVIDADES</b>	
<b>ESPACIO CONVENCIONAL</b>		<b>MINIBASKET</b>		<b>JUEGOS DE RECREO</b>	
<b>4. CERRAMIENTO</b> <input checked="" type="checkbox"/> Espacio abierto <input checked="" type="checkbox"/> Aire libre (no dispone de cubierta) <input type="checkbox"/> Cerramiento estacional (temporadas) <input type="checkbox"/> Sólo cubierto (con abertura lateral) <input type="checkbox"/> Recinto cerrado <input type="checkbox"/> Cerrado fijo (cerramiento tradicional) <input type="checkbox"/> Cubierta móvil <input type="checkbox"/> Cerramiento textil		<b>5. ESTADO DE USO</b> <input checked="" type="checkbox"/> En uso <input checked="" type="checkbox"/> Normal <input type="checkbox"/> Estacional <input type="checkbox"/> Fuera de uso <input type="checkbox"/> En construcción <input type="checkbox"/> En remodelación <input type="checkbox"/> Fuera de uso		<b>6. ILUMINACIÓN (USO NOCTURNO)</b> <input type="checkbox"/> Permite el uso <input type="checkbox"/> Permite competición <input type="checkbox"/> Permite entrenamientos <input checked="" type="checkbox"/> No permite el uso nocturno <input type="checkbox"/> No hay iluminación <input checked="" type="checkbox"/> Es parcial o insuficiente	
<b>7. PAVIMENTO</b> (sobre el que se desarrolla la actividad deportiva) <input type="checkbox"/> Natural. <input type="checkbox"/> Madera. <input type="checkbox"/> Hierba artificial. <input type="checkbox"/> Sintéticos. <input type="checkbox"/> Metálicos. <input checked="" type="checkbox"/> Hormigones y aglomerados. Hormigon con Tratamiento Superficial (Polvo de Cuarzo o Pintura) <input type="checkbox"/> Baldosas y similar. <input type="checkbox"/> Otros pavimentos.			<b>8. CONSERVACIÓN DEL PAVIMENTO</b> <input checked="" type="checkbox"/> Permite la práctica deportiva <input type="checkbox"/> Bueno <input checked="" type="checkbox"/> Regular <input type="checkbox"/> No permite la práctica deportiva <input type="checkbox"/> Mal estado <input type="checkbox"/> Inservible		
<b>9. AÑO CONSTRUCCIÓN</b> 1978	<b>10. AÑO REMODELACIÓN</b>	<b>11. ALTURA LIBRE</b> metros		<b>14. BAJA</b> <input type="checkbox"/> El espacio deportivo es BAJA      Fecha de baja:	
<b>12. SISTEMA DE CALEFACCIÓN</b> <input type="checkbox"/> Posee sistema de calefacción		<b>13. SISTEMA DE CLIMATIZACIÓN</b> <input type="checkbox"/> Posee sistema de		Motivo:	
<b>15. OBSERVACIONES</b> NECESITA INSTALACIÓN DE TABLEROS, PORQUE NO TIENE CANASTAS, ADEMAS SE RECOMIENDA TECHADO, Y PROTECCION EN DESNIVEL EN AREA DE ESCALONES					

<b>Código Seguro De Verificación:</b>	TP6zbRCB6h6qmKVx8agLkw==	<b>Estado</b>	<b>Fecha y hora</b>	
<b>Firmado Por</b>	Josefa Ganformina Dorantes	Firmado	07/03/2022 10:41:03	
<b>Observaciones</b>	DILIGENCIA. Para hacer constar que este documento ha sido APROBADO INICIALMENTE por el Pleno de este Ayuntamiento, en sesión celebrada el día 23 de febrero de 2022. LA SECRETARIA ACCIDENTAL.	<b>Página</b>	672/2041	
<b>Url De Verificación</b>	<a href="https://portal.dipusevilla.es/vfirmaAytos/code/TP6zbRCB6h6qmKVx8agLkw==">https://portal.dipusevilla.es/vfirmaAytos/code/TP6zbRCB6h6qmKVx8agLkw==</a>			



<b>JUNTA DE ANDALUCÍA</b>	<b>FORMULARIO DE DATOS PARA SU INCORPORACIÓN AL INVENTARIO ANDALUZ DE INSTALACIONES DEPORTIVAS</b>	<b>ANEXO II</b>
		Rev. 04
	<b>4. DATOS DE LOS ESPACIOS DEPORTIVOS</b>	Hoja 2 de 8

#### 4.2. ESPACIOS CONVENCIONALES Y SUS ATRIBUTOS ESPECÍFICOS


<b>1. PISTAS POLIDEPORTIVAS</b>	<input type="checkbox"/> Pista polideportiva de 400 m <sup>2</sup> hasta 800 m <sup>2</sup> de superficie. <input type="checkbox"/> Pista polideportiva de 800 m <sup>2</sup> hasta 1000 m <sup>2</sup> de superficie. <input type="checkbox"/> Pista polideportiva de 1000 m <sup>2</sup> o mayor superficie.	<b>2. PISTAS ESPECIALIZADAS Y OTRAS PISTAS</b>	<input type="checkbox"/> Pista de tenis (Sup. ≥400 m <sup>2</sup> ) <input type="checkbox"/> Pista de hielo (Sup. ≥400 m <sup>2</sup> ) <input type="checkbox"/> Pista de petanca (Sup. ≥20 m <sup>2</sup> ) <input type="checkbox"/> Otras pistas (Sup. ≥400 m <sup>2</sup> ) <input checked="" type="checkbox"/> Otras pistas (Sup. <400 m <sup>2</sup> )	Atributos específicos	Largo (m): 28 Ancho (m): 15 Superficie (m <sup>2</sup> ): 420 Orientación eje longitudinal: SUROESTE
<b>1. PISTAS POLIDEPORTIVAS CON FRONTÓN</b>	<input type="checkbox"/> Pista polideportiva de 400 m <sup>2</sup> hasta 800 m <sup>2</sup> con frontón. <input type="checkbox"/> Pista polideportiva de 800 m <sup>2</sup> hasta 1000 m <sup>2</sup> con frontón. <input type="checkbox"/> Pista polideportiva de 800 m <sup>2</sup> o mayor superficie con frontón.	<b>2. FRONTONES Y OTRAS PISTAS DE PARED</b>	<input type="checkbox"/> Frontón (Sup. ≥200 m <sup>2</sup> ) <input type="checkbox"/> Padel (Sup. ≥150 m <sup>2</sup> ) <input type="checkbox"/> Squash (Sup. ≥50 m <sup>2</sup> ) <input type="checkbox"/> Trinquete (Sup. ≥200 m <sup>2</sup> ) <input type="checkbox"/> Otras pistas (Sup. ≥400 m <sup>2</sup> ) <input type="checkbox"/> Otras pistas (Sup. <400 m <sup>2</sup> )	Atributos específicos	Largo (m): Ancho (m): Altura pared (m): Superficie (m <sup>2</sup> ): Número de paredes: Orientación eje longitudinal:
<b>1. CAMPOS POLIDEPORTIVOS</b>	<input type="checkbox"/> Campo polideportivo de 2000 m <sup>2</sup> hasta 4000 m <sup>2</sup> de superficie. <input type="checkbox"/> Campo polideportivo de 4000 m <sup>2</sup> hasta 8000 m <sup>2</sup> de superficie. <input type="checkbox"/> Campo polideportivo de 8000 m <sup>2</sup> o mayor superficie	<b>2. CAMPOS ESPECIALIZADOS Y OTROS CAMPOS</b>	<input type="checkbox"/> Campo de fútbol (sup. mín. 4000 m <sup>2</sup> ) <input type="checkbox"/> Campo de fútbol-7 (sup. mín. 1500 m <sup>2</sup> ) <input type="checkbox"/> Campo de rugby (sup. mín. 4000 m <sup>2</sup> ) <input type="checkbox"/> Campo de hockey (sup. mín. 4000 m <sup>2</sup> ) <input type="checkbox"/> Campo de béisbol (sup. mín. 4000 m <sup>2</sup> ) <input type="checkbox"/> Campo de softbol (sup. mín. 1500 m <sup>2</sup> ) <input type="checkbox"/> Zona de lanzamiento de atletismo (campo interior pista de atletismo, mín. 2000 m <sup>2</sup> ) <input type="checkbox"/> Otros campos (sup. ≥2000 m <sup>2</sup> ) <input type="checkbox"/> Otros campos (sup. <2000 m <sup>2</sup> )	Atributos específicos	Tipo de Césped <input type="checkbox"/> Natural <input type="checkbox"/> Artificial Largo (m): Ancho (m): Superficie (m <sup>2</sup> ): Superficie regable: Orientación eje longitudinal:
<b>1. ESPACIOS LONGITUDINALES DE ATLETISMO</b>	<input type="checkbox"/> Pista de atletismo de 400 m. <input type="checkbox"/> Pista de atletismo de 300 m. <input type="checkbox"/> Pista de atletismo de 200 m. <input type="checkbox"/> Otras pistas atletismo, mín. de 100 m. <input type="checkbox"/> Recta carreras de atletismo (mín. 50m). <input type="checkbox"/> Recta de saltos: longitud, triple y pértiga (mínimo 40 m). <input type="checkbox"/> Zona de salto de altura (mínimo 40 m).	<b>2. OTROS ESPACIOS LONGITUDINALES</b>	<input type="checkbox"/> Velódromo (Sup. <200 m). <input type="checkbox"/> Patinódromo (Sup. <200 m). <input type="checkbox"/> Anillo de hielo (Sup. <200 m). <input type="checkbox"/> Otros espacios longitudinales (Sup. ≥100m).	Atributos específicos	Largo (m): Ancho (m): Superficie (m <sup>2</sup> ): Número de calles: Orientación eje longitudinal:
<b>1. VASOS DEPORTIVOS</b>	<input type="checkbox"/> Vaso deportivo de 25 m. <input type="checkbox"/> Vaso deportivo de 33 m. <input type="checkbox"/> Vaso deportivo de 50 m.	<b>2. OTROS VASOS</b>	<input type="checkbox"/> Vaso de enseñanza. <input type="checkbox"/> Vaso recreativo. <input type="checkbox"/> Vaso hidromasaje. <input type="checkbox"/> Vaso de chapoteo. <input type="checkbox"/> Otros vasos (Sup. ≥50 m <sup>2</sup> ). <input type="checkbox"/> Otros vasos (Sup. <50 m <sup>2</sup> ).	Atributos específicos	Largo (m): Ancho (m): Profundidad máxima (m): Profundidad mínima (m): Pendiente del suelo: Número de calles: Superficie (m <sup>2</sup> ): <b>Rebosadero del vaso:</b> <b>Accesibilidad al vaso:</b> Orientación eje longitudinal: <b>Pavimento recinto vasos:</b> Sistema calentamiento agua: Fuente de energía: Sistema tratamiento agua:
<b>6. SALAS</b> (recinto cerrado sin los requerimientos dimensionales de las pistas, por lo que pueden ser irregulares o incluso tener columnas, etc...)					

<b>Código Seguro De Verificación:</b>	TP6zbRCB6h6qmKVx8agLkw==	<b>Estado</b>	<b>Fecha y hora</b>
<b>Firmado Por</b>	Josefa Ganfornina Dorantes	Firmado	07/03/2022 10:41:03
<b>Observaciones</b>	DILIGENCIA. Para hacer constar que este documento ha sido APROBADO INICIALMENTE por el Pleno de este Ayuntamiento, en sesión celebrada el día 23 de febrero de 2022. LA SECRETARÍA ACCIDENTAL.	<b>Página</b>	673/2041
<b>Url De Verificación</b>	<a href="https://portal.dipusevilla.es/vfirmaAytos/code/TP6zbRCB6h6qmKVx8agLkw==">https://portal.dipusevilla.es/vfirmaAytos/code/TP6zbRCB6h6qmKVx8agLkw==</a>		



<b>JUNTA DE ANDALUCIA</b>	<b>FORMULARIO DE DATOS PARA SU INCORPORACIÓN AL INVENTARIO ANDALUZ DE INSTALACIONES DEPORTIVAS</b>	<b>ANEXO II</b>
		Rev. 04
	<b>4. DATOS DE LOS ESPACIOS DEPORTIVOS</b>	Hoja 3 de 8


1.SALAS POLIVALENTES	<input type="checkbox"/> Sala polivalente de 100 hasta 200 m <sup>2</sup> <input type="checkbox"/> Sala polivalente de 200 hasta 300 m <sup>2</sup> <input type="checkbox"/> Sala polivalente de 300 a mayor sup.	2.SALAS ESPECIALIZADAS Y OTRAS SALAS	<input type="checkbox"/> Sala equipada. <input type="checkbox"/> Sala de artes marciales. <input type="checkbox"/> Sala de esgrima. <input type="checkbox"/> Sala de tiro con arco. <input type="checkbox"/> Sala de tiro de precisión. <input type="checkbox"/> Sala especializada. <input type="checkbox"/> Otras salas (Sup. <50 m <sup>2</sup> ). <input type="checkbox"/> Otras salas (Sup. ≥ 50 m <sup>2</sup> ).	Atributos específicos	Largo (m): Ancho (m): Superficie (m <sup>2</sup> ): Altura de la sala: Orientación eje longitudinal:
<b>7. OBSERVACIONES</b>					
NECESITA INSTALACIÓN DE TABLEROS, PORQUE NO TIENE CANASTAS, ADEMÁS SE RECOMIENDA TECHADO, Y PROTECCIÓN EN DESNIVEL EN ÁREA DE ESCALONES					

<b>Código Seguro De Verificación:</b>	TP6zbRCB6h6qmKVx8agLkw==	<b>Estado</b>	<b>Fecha y hora</b>	
<b>Firmado Por</b>	Josefa Ganformina Dorantes	Firmado	07/03/2022 10:41:03	
<b>Observaciones</b>	DILIGENCIA. Para hacer constar que este documento ha sido APROBADO INICIALMENTE por el Pleno de este Ayuntamiento, en sesión celebrada el día 23 de febrero de 2022. LA SECRETARIA ACCIDENTAL.	<b>Página</b>	674/2041	
<b>Url De Verificación</b>	<a href="https://portal.dipusevilla.es/vfirmaAytos/code/TP6zbRCB6h6qmKVx8agLkw==">https://portal.dipusevilla.es/vfirmaAytos/code/TP6zbRCB6h6qmKVx8agLkw==</a>			

<b>JUNTA DE ANDALUCÍA</b>	<b>FORMULARIO DE DATOS PARA SU INCORPORACIÓN AL INVENTARIO ANDALUZ DE INSTALACIONES DEPORTIVAS</b>	<b>ANEXO II</b>
		Rev. 04
	<b>4. DATOS DE LOS ESPACIOS DEPORTIVOS</b>	Hoja 4 de 8


#### 4.3. ESPACIOS SINGULARES Y SUS ATRIBUTOS ESPECÍFICOS

CAMPO DE JUEGO	<b>1. CAMPO DE GOLF</b> <input type="checkbox"/> Campos de golf (al menos 9 hoyos, de par 3,4 o 5). <input type="checkbox"/> Pitch and putt. <input type="checkbox"/> Campo de golf rústico. <input type="checkbox"/> Otros campos de golf.	<b>ZONA DE PRÁCTICAS</b> <input type="checkbox"/> Campo de prácticas. <input type="checkbox"/> Zona de <i>approach</i> . <input type="checkbox"/> Zona de pateo (putting-green).	Atributos específicos	Número de hoyos Longitud (m) Par del campo Superficie (m <sup>2</sup> ) Superficie Regable (m <sup>2</sup> ):
	<b>2. CIRCUITOS DE MOTOR</b> <input type="checkbox"/> Circuito de velocidad (L ≥ 2000 m) <input type="checkbox"/> Circuito de karts (L ≥ 200 m) <input type="checkbox"/> Circuito de motocross (L ≥ 500 m) <input type="checkbox"/> Otros circuitos de motor		Atributos específicos	Longitud del recorrido (m) Nº curvas derecha e izquierda: / Anchura de la pista (m) Parrilla de salida/nº pilotos /
	<b>3. CIRCUITO DE CARRERA A PIE</b> Circuito de carrera a pie. <input type="checkbox"/>		Atributos específicos	Longitud del recorrido (m) Estaciones de ejercicio.
	<b>4. CIRCUITO DE BICICLETA</b> <input type="checkbox"/> Circuito de bicicleta (circuito cerrado). <input type="checkbox"/> Carril-bici.		Atributos específicos	Longitud del tramo (m) Longitud total (m)
	<b>5. CANAL DE REMO Y PIRAGÜISMO</b> <input type="checkbox"/> Canal aguas tranquilas. <input type="checkbox"/> Canal aguas bravas.		Atributos específicos	Longitud del tramo (m) Profundidad (m) Nº calles Desnivel
	<b>6. ZONAS DE DEPORTE DE INVIERNO</b> <input type="checkbox"/> Trampolín de saltos. <input type="checkbox"/> Pista de esquí. <input type="checkbox"/> Pista de esquí de fondo. <input type="checkbox"/> Parque de snowboard. <input type="checkbox"/> Circuito de fondo y tiro. <input type="checkbox"/> Otras zonas.		Atributos específicos	Altura (m) –solo para trampolín-Desnivel <b>Dificultad –solo para esquí-</b> Longitud (m) <input type="checkbox"/> Nieve artificial Denominación pista
	<b>7. ESPACIOS DE HÍPICA</b> <input type="checkbox"/> Pista de carreras hípicas. <input type="checkbox"/> Pista de concurso. <input type="checkbox"/> Picadero. <input type="checkbox"/> Pista de ensayo. <input type="checkbox"/> Pista de saltos. <input type="checkbox"/> Campo de polo. <input type="checkbox"/> Otras pistas.		Atributos específicos	Longitud (m) Ancho (m) Superficie (m <sup>2</sup> )
	<b>8. ESTRUCTURAS ARTIFICIALES DE ESCALADA</b> Estructuras artificiales construidas para la práctica de deportes de montaña y escalada. Las zonas naturales equipadas para esta actividad se consideran áreas de actividad. <input type="checkbox"/> Muro de escalada. <input type="checkbox"/> Bulder (altura menor a 3 m).		Atributos específicos	Altura máxima (m) Superficie de escalada (m <sup>2</sup> ) <input type="checkbox"/> Presas Material
	<b>9. PISTAS DE MONOPATÍN Y PATÍN LÍNEA</b> <input type="checkbox"/> Pista monopatín y patín en línea. <input type="checkbox"/> Circuito monopatín y patín en línea. <input type="checkbox"/> Campo monopatín y patín en línea (skate park...).		Atributos específicos	Longitud –solo circuitos- <input type="checkbox"/> Estructura en U (half pipe) Superficie (m <sup>2</sup> )
	<b>10. PISTAS DE MODELISMO</b> <input type="checkbox"/> Circuito de automodelismo. <input type="checkbox"/> Campo de aeromodelismo. <input type="checkbox"/> Otras zonas de modalismo.		Atributos específicos	Longitud (m) Diámetro (si es circular): (m) Ancho (m)

Código Seguro De Verificación:	TP6zbrCB6h6qmKVx8agLkw==	Estado	Fecha y hora	
Firmado Por	Josefa Ganfornina Dorantes	Firmado	07/03/2022 10:41:03	
Observaciones	DILIGENCIA. Para hacer constar que este documento ha sido APROBADO INICIALMENTE por el Pleno de este Ayuntamiento, en sesión celebrada el día 23 de febrero de 2022. LA SECRETARIA ACCIDENTAL.	Página	675/2041	
Url De Verificación	<a href="https://portal.dipusevilla.es/vfirmaAytos/code/TP6zbrCB6h6qmKVx8agLkw==">https://portal.dipusevilla.es/vfirmaAytos/code/TP6zbrCB6h6qmKVx8agLkw==</a>			

<b>JUNTA DE ANDALUCÍA</b>	<b>FORMULARIO DE DATOS PARA SU INCORPORACIÓN AL INVENTARIO ANDALUZ DE INSTALACIONES DEPORTIVAS</b>	<b>ANEXO II</b>
		Rev. 04
	<b>4. DATOS DE LOS ESPACIOS DEPORTIVOS</b>	Hoja 5 de 8

<b>11. CAMPOS DE TIRO</b> <input type="checkbox"/> Campo de tiro vuelo. <input type="checkbox"/> Campo de tiro de precisión. <input type="checkbox"/> Campo de tiro al plato. <input type="checkbox"/> Campo de tiro con arco. <input type="checkbox"/> Otros campos de tiro.	Atributos específicos	Longitud (m) Superficie (m <sup>2</sup> ) Nº de puestos
<b>12. ZONAS DE JUEGOS POPULARES O/Y TRADICIONALES</b> <input type="checkbox"/> Pista calva. <input type="checkbox"/> Pista de tanga. <input type="checkbox"/> Pista de lanzamiento de barra castellana. <input type="checkbox"/> Pista de lanzamiento de barra aragonesa. <input type="checkbox"/> Corro de lucha. <input type="checkbox"/> Carril de Bolos Huertanos. <input type="checkbox"/> Campo de bolos Cartagenero. <input type="checkbox"/> Bolera. <input type="checkbox"/> Campo de billar romano. <input type="checkbox"/> Campo de llave (chave). <input type="checkbox"/> Otras zonas de juegos populares. Indicar:	Atributos específicos	Largo (m) Ancho (m) Superficie (m <sup>2</sup> ) Diámetro (en el caso de que sean circulares) (m)
<b>13. OTROS ESPACIOS SINGULARES</b> <input type="checkbox"/> Campo de minigolf. <input type="checkbox"/> Pista de bowling. <input type="checkbox"/> Campo de casting. <input type="checkbox"/> Remo en banco fijo (con balsa). <input type="checkbox"/> Otros espacios singulares. Indicar:	Atributos específicos	Superficie (m <sup>2</sup> ) Nº de puestos
<b>14. OBSERVACIONES</b>		


<b>Código Seguro De Verificación:</b>	TP6zbRCB6h6qmKVx8agLkw==	<b>Estado</b>	<b>Fecha y hora</b>	
<b>Firmado Por</b>	Josefa Ganformina Dorantes	Firmado	07/03/2022 10:41:03	
<b>Observaciones</b>	DILIGENCIA. Para hacer constar que este documento ha sido APROBADO INICIALMENTE por el Pleno de este Ayuntamiento, en sesión celebrada el día 23 de febrero de 2022. LA SECRETARIA ACCIDENTAL.	<b>Página</b>	676/2041	
<b>Url De Verificación</b>	<a href="https://portal.dipusevilla.es/vfirmaAytos/code/TP6zbRCB6h6qmKVx8agLkw==">https://portal.dipusevilla.es/vfirmaAytos/code/TP6zbRCB6h6qmKVx8agLkw==</a>			

<b>JUNTA DE ANDALUCÍA</b>	<b>FORMULARIO DE DATOS PARA SU INCORPORACIÓN AL INVENTARIO ANDALUZ DE INSTALACIONES DEPORTIVAS</b>	<b>ANEXO II</b>
		Rev. 04
	<b>4. DATOS DE LOS ESPACIOS DEPORTIVOS</b>	Hoja 6 de 8

#### 4.4. ÁREAS DE ACTIVIDAD Y SUS ATRIBUTOS ESPECÍFICOS

##### 4.4.1. ÁREAS TERRESTRES

<b>1. ESCALADA</b> <input type="checkbox"/> Zona de escalada	Atributos específicos	Desnivel (altura en metros): Número de vías: <input type="checkbox"/> Señalización <input type="checkbox"/> Equipadas
<b>2. VÍAS FERRATAS</b> (recorrido por espacios rocosos con elementos de progresión) <input type="checkbox"/> Vía ferrata	Atributos específicos	Desnivel (m) <input type="checkbox"/> Señalización <input type="checkbox"/> Equipadas
<b>3. RUTA ECUESTRE</b> <input type="checkbox"/> Ruta ecuestre	Atributos específicos	Longitud (m) <input type="checkbox"/> Señalización
<b>4. CAMPO DE RECORRIDO DE TIRO Y DE CAZA</b> (cotos de caza) <input type="checkbox"/> Campo de tiro y caza	Atributos específicos	Superficie (m <sup>2</sup> )
<b>5. CAVIDADES</b> <input type="checkbox"/> Simas <input type="checkbox"/> Cuevas	Atributos específicos	Desnivel <input type="checkbox"/> Turísticas Longitud (m) <input type="checkbox"/> Mapa topográfico <input type="checkbox"/> Tramos subacuáticos
<b>6. VÍAS VERDES Y CAMINOS NATURALES</b> <input type="checkbox"/> Vía verde <input type="checkbox"/> Camino de siga <input type="checkbox"/> Otros caminos naturales (históricos, cañadas, rural, etc...)	Atributos específicos	Longitud del tramo principal (m) <input type="checkbox"/> Señalización
<b>7. SENDEROS</b> (GR, PR, locales, urbanos, etc...) <ul style="list-style-type: none"> <li><input type="checkbox"/> Gran recorrido (GR)</li> <li><input type="checkbox"/> Pequeño recorrido (PR)</li> <li><input type="checkbox"/> Sendero Local (SL)</li> <li><input type="checkbox"/> Sendero Urbano (SU)</li> </ul>	Atributos específicos	Longitud del tramo municipal (m)
<b>8. ACTIVIDAD FÍSICO-DEPORTIVA EN PLAYAS Y RÍOS</b> <input type="checkbox"/> Playas naturales <input type="checkbox"/> Playas artificiales <input type="checkbox"/> Ríos y lagos	Atributos específicos	<input type="checkbox"/> Límite de la zona de baño recomendada <input type="checkbox"/> Equipamientos para juegos deportivos <input type="checkbox"/> Zona delimitada de varada
<b>9. ITINERARIOS DE BICICLETAS DE MONTAÑA</b> <input type="checkbox"/> Itinerario de bicicleta de montaña	Atributos específicos	Longitud (m) <input type="checkbox"/> Señalización
<b>10. OTRAS ÁREAS TERRESTRES</b> <input type="checkbox"/> Otras áreas terrestres	Atributos específicos	Denominación

<b>Código Seguro De Verificación:</b>	TP6zbRCB6h6qmKVx8agLkw==	<b>Estado</b>	<b>Fecha y hora</b>	
<b>Firmado Por</b>	Josefa Ganformina Dorantes	Firmado	07/03/2022 10:41:03	
<b>Observaciones</b>	DILIGENCIA. Para hacer constar que este documento ha sido APROBADO INICIALMENTE por el Pleno de este Ayuntamiento, en sesión celebrada el día 23 de febrero de 2022. LA SECRETARÍA ACCIDENTAL.	<b>Página</b>	677/2041	
<b>Url De Verificación</b>	<a href="https://portal.dipusevilla.es/vfirmaAytos/code/TP6zbRCB6h6qmKVx8agLkw==">https://portal.dipusevilla.es/vfirmaAytos/code/TP6zbRCB6h6qmKVx8agLkw==</a>			

<b>JUNTA DE ANDALUCÍA</b>	<b>FORMULARIO DE DATOS PARA SU INCORPORACIÓN AL INVENTARIO ANDALUZ DE INSTALACIONES DEPORTIVAS</b>	<b>ANEXO II</b>
		Rev. 04
	<b>4. DATOS DE LOS ESPACIOS DEPORTIVOS</b>	Hoja 7 de 8

#### 4.4.2. ÁREAS AÉREAS

<b>1. VUELOS</b> <input type="checkbox"/> Zona de vuelo a motor <input type="checkbox"/> Zona de vuelo aerostático <input type="checkbox"/> Zona de vuelo sin motor	Atributos específicos	Coord. despegue <input type="checkbox"/> Rampa despegue Coord. aterrizaje Sup. aterrizaje (m <sup>2</sup> ) Longitud máx. (m) <input type="checkbox"/> Señalización
<b>2. PARACAIDISMO</b> <input type="checkbox"/> Zona de paracaidismo	Atributos específicos	<input type="checkbox"/> Señalización Sup. aterrizaje (m <sup>2</sup> )
<b>3. COLOMBÓDROMO</b> <input type="checkbox"/> Campo de entrenamiento	Atributos específicos	Radio (m) <input type="checkbox"/> Sistemas audiovisuales
<b>4. OTRAS ÁREAS AÉREAS</b> <input type="checkbox"/> Otras áreas aéreas	Atributos específicos	Denominación

<b>Código Seguro De Verificación:</b>	TP6zbRCB6h6qmKVx8agLkw==	<b>Estado</b>	<b>Fecha y hora</b>
<b>Firmado Por</b>	Josefa Ganformina Dorantes	Firmado	07/03/2022 10:41:03
<b>Observaciones</b>	DILIGENCIA. Para hacer constar que este documento ha sido APROBADO INICIALMENTE por el Pleno de este Ayuntamiento, en sesión celebrada el día 23 de febrero de 2022. LA SECRETARIA ACCIDENTAL.	<b>Página</b>	678/2041
<b>Url De Verificación</b>	<a href="https://portal.dipusevilla.es/vfirmaAytos/code/TP6zbRCB6h6qmKVx8agLkw==">https://portal.dipusevilla.es/vfirmaAytos/code/TP6zbRCB6h6qmKVx8agLkw==</a>		



<b>JUNTA DE ANDALUCÍA</b>	<b>FORMULARIO DE DATOS PARA SU INCORPORACIÓN AL INVENTARIO ANDALUZ DE INSTALACIONES DEPORTIVAS</b>	<b>ANEXO II</b>
		Rev. 04
	<b>4. DATOS DE LOS ESPACIOS DEPORTIVOS</b>	Hoja 8 de 8

#### 4.4.3. AREAS ACUÁTICAS

<b>1. VELA</b> <input type="checkbox"/> Zona acuática de vela	Atributos específicos	<input type="checkbox"/> Señalización
<b>2. BARRANCOS</b> <input type="checkbox"/> Itinerario en barranco	Atributos específicos	Denominación <input type="checkbox"/> Rápeles Desnivel (m) <input type="checkbox"/> Señalización Longitud (m) <input type="checkbox"/> Sifones <input type="checkbox"/> Caudal permanente de agua <input type="checkbox"/> Equipadas
<b>3. ACTIVIDADES A MOTOR</b> <input type="checkbox"/> Zona acuática de actividades a motor	Atributos específicos	<input type="checkbox"/> Señalización
<b>4. ACTIVIDAD SUBACUÁTICA</b> (se pueden desarrollar en lagos, presas, embalses, ríos y mar) <input type="checkbox"/> Zona de pesca submarina <input type="checkbox"/> Zona de inmersión <input type="checkbox"/> Otras zonas de actividades subacuáticas	Atributos específicos	<input type="checkbox"/> Señalización
<b>5. SURF</b> <input type="checkbox"/> Zona de surf	Atributos específicos	<input type="checkbox"/> Señalización
<b>6. ESQUÍ ACUÁTICO</b> <input type="checkbox"/> Zona de esquí acuático	Atributos específicos	<input type="checkbox"/> Señalización Longitud (m)
<b>7. REMO Y PIRAGÜISMO</b> <input type="checkbox"/> Remo en aguas tranquilas <input type="checkbox"/> Piragüismo en aguas tranquilas <input type="checkbox"/> Piragüismo en aguas bravas	Atributos específicos	<input type="checkbox"/> Señalización Longitud (m)
<b>8. OTRAS ÁREAS ACUÁTICAS</b> <input type="checkbox"/> Otras áreas acuáticas	Atributos específicos	Denominación

#### 4.4.4. OBSERVACIONES

--


<b>Código Seguro De Verificación:</b>	TP6zbRCB6h6qmKVx8agLkw==	<b>Estado</b>	Fecha y hora
<b>Firmado Por</b>	Josefa Ganformina Dorantes	Firmado	07/03/2022 10:41:03
<b>Observaciones</b>	DILIGENCIA. Para hacer constar que este documento ha sido APROBADO INICIALMENTE por el Pleno de este Ayuntamiento, en sesión celebrada el día 23 de febrero de 2022. LA SECRETARIA ACCIDENTAL.	<b>Página</b>	679/2041
<b>Url De Verificación</b>	<a href="https://portal.dipusevilla.es/vfirmaAytos/code/TP6zbRCB6h6qmKVx8agLkw==">https://portal.dipusevilla.es/vfirmaAytos/code/TP6zbRCB6h6qmKVx8agLkw==</a>		



<b>JUNTA DE ANDALUCÍA</b>	<b>FORMULARIO DE DATOS PARA SU INCORPORACIÓN AL INVENTARIO ANDALUZ DE INSTALACIONES DEPORTIVAS</b>	<b>ANEXO II</b>
		Rev. 04
	<b>4. DATOS DE LOS ESPACIOS DEPORTIVOS</b>	Hoja 1 de 8

**4.1. ATRIBUTOS GENERALES (a rellenar por cada espacio deportivo)**

<b>1. CLASE DE ESPACIO DEPORTIVO</b>		<b>2. ACTIVIDAD DEPORTIVA PRINCIPAL</b>		<b>3. OTRAS ACTIVIDADES</b>	
<b>ESPACIO CONVENCIONAL</b>		<b>FUTBOL SALA</b>		<b>JUEGOS DE RECREO, BALONMANO</b>	
<b>4. CERRAMIENTO</b> <input checked="" type="checkbox"/> Espacio abierto <input checked="" type="checkbox"/> Aire libre (no dispone de cubierta) <input type="checkbox"/> Cerramiento estacional (temporadas) <input type="checkbox"/> Sólo cubierto (con abertura lateral) <input type="checkbox"/> Recinto cerrado <input type="checkbox"/> Cerrado fijo (cerramiento tradicional) <input type="checkbox"/> Cubierta móvil <input type="checkbox"/> Cerramiento textil		<b>5. ESTADO DE USO</b> <input checked="" type="checkbox"/> En uso <input checked="" type="checkbox"/> Normal <input type="checkbox"/> Estacional <input type="checkbox"/> Fuera de uso <input type="checkbox"/> En construcción <input type="checkbox"/> En remodelación <input type="checkbox"/> Fuera de uso		<b>6. ILUMINACIÓN (USO NOCTURNO)</b> <input type="checkbox"/> Permite el uso <input type="checkbox"/> Permite competición <input type="checkbox"/> Permite entrenamientos <input checked="" type="checkbox"/> No permite el uso nocturno <input type="checkbox"/> No hay iluminación <input checked="" type="checkbox"/> Es parcial o insuficiente	
<b>7. PAVIMENTO</b> (sobre el que se desarrolla la actividad deportiva) <input type="checkbox"/> Natural. <input type="checkbox"/> Madera. <input type="checkbox"/> Hierba artificial. <input type="checkbox"/> Sintéticos. <input type="checkbox"/> Metálicos. <input checked="" type="checkbox"/> Hormigones y aglomerados. Hormigón con tratamiento superficial (Polvo de cuarzo o pintura) <input type="checkbox"/> Baldosas y similar. <input type="checkbox"/> Otros pavimentos.			<b>8. CONSERVACIÓN DEL PAVIMENTO</b> <input checked="" type="checkbox"/> Permite la práctica deportiva <input type="checkbox"/> Bueno <input checked="" type="checkbox"/> Regular <input type="checkbox"/> No permite la práctica deportiva <input type="checkbox"/> Mal estado <input type="checkbox"/> Inservible		
<b>9. AÑO CONSTRUCCIÓN</b> 1978	<b>10. AÑO REMODELACIÓN</b>	<b>11. ALTURA LIBRE</b> metros		<b>14. BAJA</b> <input type="checkbox"/> El espacio deportivo es BAJA      Fecha de baja:	
<b>12. SISTEMA DE CALEFACCIÓN</b> <input type="checkbox"/> Posee sistema de calefacción		<b>13. SISTEMA DE CLIMATIZACIÓN</b> <input type="checkbox"/> Posee sistema de			
<b>15. OBSERVACIONES</b> NECESITA REDES Y MANTENIMIENTO DE PORTERÍAS DETERIORADAS , ADEMAS SE RECOMIENDA TECHADO, Y PROTECCION EN DESNIVEL EN AREA DE ESCALONES					

<b>Código Seguro De Verificación:</b>	TP6zbRCB6h6qmKVx8agLkw==	<b>Estado</b>	<b>Fecha y hora</b>	
<b>Firmado Por</b>	Josefa Ganformina Dorantes	Firmado	07/03/2022 10:41:03	
<b>Observaciones</b>	DILIGENCIA. Para hacer constar que este documento ha sido APROBADO INICIALMENTE por el Pleno de este Ayuntamiento, en sesión celebrada el día 23 de febrero de 2022. LA SECRETARIA ACCIDENTAL.	<b>Página</b>	680/2041	
<b>Url De Verificación</b>	<a href="https://portal.dipusevilla.es/vfirmaAytos/code/TP6zbRCB6h6qmKVx8agLkw==">https://portal.dipusevilla.es/vfirmaAytos/code/TP6zbRCB6h6qmKVx8agLkw==</a>			



<b>JUNTA DE ANDALUCÍA</b>	<b>FORMULARIO DE DATOS PARA SU INCORPORACIÓN AL INVENTARIO ANDALUZ DE INSTALACIONES DEPORTIVAS</b>	<b>ANEXO II</b>
		Rev. 04
	<b>4. DATOS DE LOS ESPACIOS DEPORTIVOS</b>	Hoja 2 de 8

#### 4.2. ESPACIOS CONVENCIONALES Y SUS ATRIBUTOS ESPECÍFICOS


<b>1. PISTAS POLIDEPORTIVAS</b>	<input type="checkbox"/> Pista polideportiva de 400 m <sup>2</sup> hasta 800 m <sup>2</sup> de superficie. <input checked="" type="checkbox"/> Pista polideportiva de 800 m <sup>2</sup> hasta 1000 m <sup>2</sup> de superficie. <input type="checkbox"/> Pista polideportiva de 1000 m <sup>2</sup> o mayor superficie.	<b>2. PISTAS ESPECIALIZADAS Y OTRAS PISTAS</b>	<input type="checkbox"/> Pista de tenis (Sup. ≥400 m <sup>2</sup> ) <input type="checkbox"/> Pista de hielo (Sup. ≥400 m <sup>2</sup> ) <input type="checkbox"/> Pista de petanca (Sup. ≥20 m <sup>2</sup> ) <input type="checkbox"/> Otras pistas (Sup. ≥400 m <sup>2</sup> ) <input type="checkbox"/> Otras pistas (Sup. <400 m <sup>2</sup> )	Atributos específicos	Largo (m): 40 Ancho (m): 20 Superficie (m <sup>2</sup> ): 800 Orientación eje longitudinal: SUROESTE
<b>1. PISTAS POLIDEPORTIVAS CON FRONTÓN</b>	<input type="checkbox"/> Pista polideportiva de 400 m <sup>2</sup> hasta 800 m <sup>2</sup> con frontón. <input type="checkbox"/> Pista polideportiva de 800 m <sup>2</sup> hasta 1000 m <sup>2</sup> con frontón. <input type="checkbox"/> Pista polideportiva de 800 m <sup>2</sup> o mayor superficie con frontón.	<b>2. FRONTONES Y OTRAS PISTAS DE PARED</b>	<input type="checkbox"/> Frontón (Sup. ≥200 m <sup>2</sup> ) <input type="checkbox"/> Padel (Sup. ≥150 m <sup>2</sup> ) <input type="checkbox"/> Squash (Sup. ≥50 m <sup>2</sup> ) <input type="checkbox"/> Trinquete (Sup. ≥200 m <sup>2</sup> ) <input type="checkbox"/> Otras pistas (Sup. ≥400 m <sup>2</sup> ) <input type="checkbox"/> Otras pistas (Sup. <400 m <sup>2</sup> )	Atributos específicos	Largo (m): Ancho (m): Altura pared (m): Superficie (m <sup>2</sup> ): Número de paredes: Orientación eje longitudinal:
<b>1. CAMPOS POLIDEPORTIVOS</b>	<input type="checkbox"/> Campo polideportivo de 2000 m <sup>2</sup> hasta 4000 m <sup>2</sup> de superficie. <input type="checkbox"/> Campo polideportivo de 4000 m <sup>2</sup> hasta 8000 m <sup>2</sup> de superficie. <input type="checkbox"/> Campo polideportivo de 8000 m <sup>2</sup> o mayor superficie	<b>2. CAMPOS ESPECIALIZADOS Y OTROS CAMPOS</b>	<input type="checkbox"/> Campo de fútbol (sup. mín. 4000 m <sup>2</sup> ) <input type="checkbox"/> Campo de fútbol-7 (sup. mín. 1500 m <sup>2</sup> ) <input type="checkbox"/> Campo de rugby (sup. mín. 4000 m <sup>2</sup> ) <input type="checkbox"/> Campo de hockey (sup. mín. 4000 m <sup>2</sup> ) <input type="checkbox"/> Campo de béisbol (sup. mín. 4000 m <sup>2</sup> ) <input type="checkbox"/> Campo de softbol (sup. mín. 1500 m <sup>2</sup> ) <input type="checkbox"/> Zona de lanzamiento de atletismo (campo interior pista de atletismo, mín. 2000 m <sup>2</sup> ) <input type="checkbox"/> Otros campos (sup. ≥2000 m <sup>2</sup> ) <input type="checkbox"/> Otros campos (sup. <2000 m <sup>2</sup> )	Atributos específicos	Tipo de Césped <input type="checkbox"/> Natural <input type="checkbox"/> Artificial Largo (m): Ancho (m): Superficie (m <sup>2</sup> ): Superficie regable: Orientación eje longitudinal:
<b>1. ESPACIOS LONGITUDINALES DE ATLETISMO</b>	<input type="checkbox"/> Pista de atletismo de 400 m. <input type="checkbox"/> Pista de atletismo de 300 m. <input type="checkbox"/> Pista de atletismo de 200 m. <input type="checkbox"/> Otras pistas atletismo, mín. de 100 m. <input type="checkbox"/> Recta carreras de atletismo (mín. 50m). <input type="checkbox"/> Recta de saltos: longitud, triple y pértiga (mínimo 40 m). <input type="checkbox"/> Zona de salto de altura (mínimo 40 m).	<b>2. OTROS ESPACIOS LONGITUDINALES</b>	<input type="checkbox"/> Velódromo (Sup. <200 m). <input type="checkbox"/> Patinódromo (Sup. <200 m). <input type="checkbox"/> Anillo de hielo (Sup. <200 m). <input type="checkbox"/> Otros espacios longitudinales (Sup. ≥100m).	Atributos específicos	Largo (m): Ancho (m): Superficie (m <sup>2</sup> ): Número de calles: Orientación eje longitudinal:
<b>1. VASOS DEPORTIVOS</b>	<input type="checkbox"/> Vaso deportivo de 25 m. <input type="checkbox"/> Vaso deportivo de 33 m. <input type="checkbox"/> Vaso deportivo de 50 m.	<b>2. OTROS VASOS</b>	<input type="checkbox"/> Vaso de enseñanza. <input type="checkbox"/> Vaso recreativo. <input type="checkbox"/> Vaso hidromasaje. <input type="checkbox"/> Vaso de chapoteo. <input type="checkbox"/> Otros vasos (Sup. ≥50 m <sup>2</sup> ). <input type="checkbox"/> Otros vasos (Sup. <50 m <sup>2</sup> ).	Atributos específicos	Largo (m): Ancho (m): Profundidad máxima (m): Profundidad mínima (m): Pendiente del suelo: Número de calles: Superficie (m <sup>2</sup> ): <b>Rebosadero del vaso:</b> <b>Accesibilidad al vaso:</b> Orientación eje longitudinal: <b>Pavimento recinto vasos:</b> Sistema calentamiento agua: Fuente de energía: Sistema tratamiento agua:
<b>6. SALAS</b> (recinto cerrado sin los requerimientos dimensionales de las pistas, por lo que pueden ser irregulares o incluso tener columnas, etc...)					

<b>Código Seguro De Verificación:</b>	TP6zbRCB6h6qmKVx8agLkw==	<b>Estado</b>	<b>Fecha y hora</b>
<b>Firmado Por</b>	Josefa Ganfornina Dorantes	Firmado	07/03/2022 10:41:03
<b>Observaciones</b>	DILIGENCIA. Para hacer constar que este documento ha sido APROBADO INICIALMENTE por el Pleno de este Ayuntamiento, en sesión celebrada el día 23 de febrero de 2022. LA SECRETARÍA ACCIDENTAL.	<b>Página</b>	681/2041
<b>Url De Verificación</b>	<a href="https://portal.dipusevilla.es/vfirmaAytos/code/TP6zbRCB6h6qmKVx8agLkw==">https://portal.dipusevilla.es/vfirmaAytos/code/TP6zbRCB6h6qmKVx8agLkw==</a>		



<b>JUNTA DE ANDALUCÍA</b>	<b>FORMULARIO DE DATOS PARA SU INCORPORACIÓN AL INVENTARIO ANDALUZ DE INSTALACIONES DEPORTIVAS</b>	<b>ANEXO II</b>
		Rev. 04
	<b>4. DATOS DE LOS ESPACIOS DEPORTIVOS</b>	Hoja 3 de 8


1. SALAS POLIVALENTES	<input type="checkbox"/> Sala polivalente de 100 hasta 200 m <sup>2</sup> <input type="checkbox"/> Sala polivalente de 200 hasta 300 m <sup>2</sup> <input type="checkbox"/> Sala polivalente de 300 a mayor sup.	2. SALAS ESPECIALIZADAS Y OTRAS SALAS	<input type="checkbox"/> Sala equipada. <input type="checkbox"/> Sala de artes marciales. <input type="checkbox"/> Sala de esgrima. <input type="checkbox"/> Sala de tiro con arco. <input type="checkbox"/> Sala de tiro de precisión. <input type="checkbox"/> Sala especializada. <input type="checkbox"/> Otras salas (Sup. <50 m <sup>2</sup> ). <input type="checkbox"/> Otras salas (Sup. ≥ 50 m <sup>2</sup> ).	Atributos específicos	Largo (m): Ancho (m): Superficie (m <sup>2</sup> ): Altura de la sala: Orientación eje longitudinal:
<b>7. OBSERVACIONES</b>					
NECESITA REDES Y MANTENIMIENTO DE PORTERÍAS DETERIORADAS , ADEMAS SE RECOMIENDA TECHADO, Y PROTECCION EN DESNIVEL EN AREA DE ESCALONES					

<b>Código Seguro De Verificación:</b>	TP6zbRCB6h6qmKVx8agLkw==	<b>Estado</b>	<b>Fecha y hora</b>	
<b>Firmado Por</b>	Josefa Ganformina Dorantes	Firmado	07/03/2022 10:41:03	
<b>Observaciones</b>	DILIGENCIA. Para hacer constar que este documento ha sido APROBADO INICIALMENTE por el Pleno de este Ayuntamiento, en sesión celebrada el día 23 de febrero de 2022. LA SECRETARIA ACCIDENTAL.	<b>Página</b>	682/2041	
<b>Url De Verificación</b>	<a href="https://portal.dipusevilla.es/vfirmaAytos/code/TP6zbRCB6h6qmKVx8agLkw==">https://portal.dipusevilla.es/vfirmaAytos/code/TP6zbRCB6h6qmKVx8agLkw==</a>			

<b>JUNTA DE ANDALUCÍA</b>	<b>FORMULARIO DE DATOS PARA SU INCORPORACIÓN AL INVENTARIO ANDALUZ DE INSTALACIONES DEPORTIVAS</b>	<b>ANEXO II</b>
		Rev. 04
	<b>4. DATOS DE LOS ESPACIOS DEPORTIVOS</b>	Hoja 4 de 8


#### 4.3. ESPACIOS SINGULARES Y SUS ATRIBUTOS ESPECÍFICOS

<b>CAMPO DE JUEGO</b>	<input type="checkbox"/> Campos de golf (al menos 9 hoyos, de par 3,4 o 5). <input type="checkbox"/> Pitch and putt. <input type="checkbox"/> Campo de golf rústico. <input type="checkbox"/> Otros campos de golf.	<b>ZONA DE PRÁCTICAS</b>	<input type="checkbox"/> Campo de prácticas. <input type="checkbox"/> Zona de <i>approach</i> . <input type="checkbox"/> Zona de pateo (patting-green).	Atributos específicos	Número de hoyos Longitud (m) Par del campo Superficie (m <sup>2</sup> ) Superficie Regable (m <sup>2</sup> ):
	<b>2. CIRCUITOS DE MOTOR</b> <input type="checkbox"/> Circuito de velocidad (L ≥ 2000 m) <input type="checkbox"/> Circuito de karts (L ≥ 200 m) <input type="checkbox"/> Circuito de motocross (L ≥ 500 m) <input type="checkbox"/> Otros circuitos de motor			Atributos específicos	Longitud del recorrido (m) Nº curvas derecha e izquierda: / Anchura de la pista (m) Parrilla de salida/nº pilotos /
	<b>3. CIRCUITO DE CARRERA A PIE</b> Circuito de carrera a pie. <input type="checkbox"/>			Atributos específicos	Longitud del recorrido (m) Estaciones de ejercicio.
	<b>4. CIRCUITO DE BICICLETA</b> <input type="checkbox"/> Circuito de bicicleta (circuito cerrado). <input type="checkbox"/> Carril-bici.			Atributos específicos	Longitud del tramo (m) Longitud total (m)
	<b>5. CANAL DE REMO Y PIRAGÜISMO</b> <input type="checkbox"/> Canal aguas tranquilas. <input type="checkbox"/> Canal aguas bravas.			Atributos específicos	Longitud del tramo (m) Profundidad (m) Nº calles Desnivel
	<b>6. ZONAS DE DEPORTE DE INVIERNO</b> <input type="checkbox"/> Trampolín de saltos. <input type="checkbox"/> Pista de esquí. <input type="checkbox"/> Pista de esquí de fondo. <input type="checkbox"/> Parque de snowboard. <input type="checkbox"/> Circuito de fondo y tiro. <input type="checkbox"/> Otras zonas.			Atributos específicos	Altura (m) –solo para trampolín-Desnivel Dificultad –solo para esquí- Longitud (m) <input type="checkbox"/> Nieve artificial Denominación pista
	<b>7. ESPACIOS DE HÍPICA</b> <input type="checkbox"/> Pista de carreras hípicas. <input type="checkbox"/> Pista de concurso. <input type="checkbox"/> Picadero. <input type="checkbox"/> Pista de ensayo. <input type="checkbox"/> Pista de saltos. <input type="checkbox"/> Campo de polo. <input type="checkbox"/> Otras pistas.			Atributos específicos	Longitud (m) Ancho (m) Superficie (m <sup>2</sup> )
	<b>8. ESTRUCTURAS ARTIFICIALES DE ESCALADA</b> Estructuras artificiales construidas para la práctica de deportes de montaña y escalada. Las zonas naturales equipadas para esta actividad se consideran áreas de actividad. <input type="checkbox"/> Muro de escalada. <input type="checkbox"/> Bulder (altura menor a 3 m).			Atributos específicos	Altura máxima (m) Superficie de escalada (m <sup>2</sup> ) <input type="checkbox"/> Presas Material
	<b>9. PISTAS DE MONOPATÍN Y PATÍN LÍNEA</b> <input type="checkbox"/> Pista monopatín y patín en línea. <input type="checkbox"/> Circuito monopatín y patín en línea. <input type="checkbox"/> Campo monopatín y patín en línea (skate park...).			Atributos específicos	Longitud –solo circuitos- <input type="checkbox"/> Estructura en U (half pipe) Superficie (m <sup>2</sup> )
	<b>10. PISTAS DE MODELISMO</b> <input type="checkbox"/> Circuito de automodelismo. <input type="checkbox"/> Campo de aeromodelismo. <input type="checkbox"/> Otras zonas de modalismo.			Atributos específicos	Longitud (m) Diámetro (si es circular): (m) Ancho (m)

<b>Código Seguro De Verificación:</b>	TP6zbrCB6h6qmKVx8agLkw==	<b>Estado</b>	<b>Fecha y hora</b>	
<b>Firmado Por</b>	Josefa Ganformina Dorantes	Firmado	07/03/2022 10:41:03	
<b>Observaciones</b>	DILIGENCIA. Para hacer constar que este documento ha sido APROBADO INICIALMENTE por el Pleno de este Ayuntamiento, en sesión celebrada el día 23 de febrero de 2022. LA SECRETARÍA ACCIDENTAL.	<b>Página</b>	683/2041	
<b>Url De Verificación</b>	<a href="https://portal.dipusevilla.es/vfirmaAytos/code/TP6zbrCB6h6qmKVx8agLkw==">https://portal.dipusevilla.es/vfirmaAytos/code/TP6zbrCB6h6qmKVx8agLkw==</a>			

<b>JUNTA DE ANDALUCÍA</b>	<b>FORMULARIO DE DATOS PARA SU INCORPORACIÓN AL INVENTARIO ANDALUZ DE INSTALACIONES DEPORTIVAS</b>	<b>ANEXO II</b>
		Rev. 04
	<b>4. DATOS DE LOS ESPACIOS DEPORTIVOS</b>	Hoja 5 de 8

<b>11. CAMPOS DE TIRO</b> <input type="checkbox"/> Campo de tiro vuelo. <input type="checkbox"/> Campo de tiro de precisión. <input type="checkbox"/> Campo de tiro al plato. <input type="checkbox"/> Campo de tiro con arco. <input type="checkbox"/> Otros campos de tiro.	Atributos específicos	Longitud (m) Superficie (m <sup>2</sup> ) Nº de puestos
<b>12. ZONAS DE JUEGOS POPULARES O/Y TRADICIONALES</b> <input type="checkbox"/> Pista calva. <input type="checkbox"/> Pista de tanga. <input type="checkbox"/> Pista de lanzamiento de barra castellana. <input type="checkbox"/> Pista de lanzamiento de barra aragonesa. <input type="checkbox"/> Corro de lucha. <input type="checkbox"/> Carril de Bolos Huertanos. <input type="checkbox"/> Campo de bolos Cartagenero. <input type="checkbox"/> Bolera. <input type="checkbox"/> Campo de billar romano. <input type="checkbox"/> Campo de llave (chave). <input type="checkbox"/> Otras zonas de juegos populares. Indicar:	Atributos específicos	Largo (m) Ancho (m) Superficie (m <sup>2</sup> ) Diámetro (en el caso de que sean circulares) (m)
<b>13. OTROS ESPACIOS SINGULARES</b> <input type="checkbox"/> Campo de minigolf. <input type="checkbox"/> Pista de bowling. <input type="checkbox"/> Campo de casting. <input type="checkbox"/> Remo en banco fijo (con balsa). <input type="checkbox"/> Otros espacios singulares. Indicar:	Atributos específicos	Superficie (m <sup>2</sup> ) Nº de puestos
<b>14. OBSERVACIONES</b>		


<b>Código Seguro De Verificación:</b>	TP6zbRCB6h6qmKVx8agLkw==	<b>Estado</b>	<b>Fecha y hora</b>	
<b>Firmado Por</b>	Josefa Ganformina Dorantes	Firmado	07/03/2022 10:41:03	
<b>Observaciones</b>	DILIGENCIA. Para hacer constar que este documento ha sido APROBADO INICIALMENTE por el Pleno de este Ayuntamiento, en sesión celebrada el día 23 de febrero de 2022. LA SECRETARIA ACCIDENTAL.	<b>Página</b>	684/2041	
<b>Url De Verificación</b>	<a href="https://portal.dipusevilla.es/vfirmaAytos/code/TP6zbRCB6h6qmKVx8agLkw==">https://portal.dipusevilla.es/vfirmaAytos/code/TP6zbRCB6h6qmKVx8agLkw==</a>			

<b>JUNTA DE ANDALUCÍA</b>	<b>FORMULARIO DE DATOS PARA SU INCORPORACIÓN AL INVENTARIO ANDALUZ DE INSTALACIONES DEPORTIVAS</b>	<b>ANEXO II</b>
		Rev. 04
	<b>4. DATOS DE LOS ESPACIOS DEPORTIVOS</b>	Hoja 6 de 8

#### 4.4. ÁREAS DE ACTIVIDAD Y SUS ATRIBUTOS ESPECÍFICOS

##### 4.4.1. ÁREAS TERRESTRES


<b>1. ESCALADA</b> <input type="checkbox"/> Zona de escalada	Atributos específicos	Desnivel (altura en metros): Número de vías: <input type="checkbox"/> Señalización <input type="checkbox"/> Equipadas
<b>2. VÍAS FERRATAS</b> (recorrido por espacios rocosos con elementos de progresión) <input type="checkbox"/> Vía ferrata	Atributos específicos	Desnivel (m) <input type="checkbox"/> Señalización <input type="checkbox"/> Equipadas
<b>3. RUTA ECUESTRE</b> <input type="checkbox"/> Ruta ecuestre	Atributos específicos	Longitud (m) <input type="checkbox"/> Señalización
<b>4. CAMPO DE RECORRIDO DE TIRO Y DE CAZA</b> (cotos de caza) <input type="checkbox"/> Campo de tiro y caza	Atributos específicos	Superficie (m <sup>2</sup> )
<b>5. CAVIDADES</b> <input type="checkbox"/> Simas <input type="checkbox"/> Cuevas	Atributos específicos	Desnivel <input type="checkbox"/> Turísticas Longitud (m) <input type="checkbox"/> Mapa topográfico <input type="checkbox"/> Tramos subacuáticos
<b>6. VÍAS VERDES Y CAMINOS NATURALES</b> <input type="checkbox"/> Vía verde <input type="checkbox"/> Camino de siga <input type="checkbox"/> Otros caminos naturales (históricos, cañadas, rural, etc...)	Atributos específicos	Longitud del tramo principal (m) <input type="checkbox"/> Señalización
<b>7. SENDEROS</b> (GR, PR, locales, urbanos, etc...) <input type="checkbox"/> Gran recorrido (GR) <input type="checkbox"/> Pequeño recorrido (PR) <input type="checkbox"/> Sendero Local (SL) <input type="checkbox"/> Sendero Urbano (SU)	Atributos específicos	Longitud del tramo municipal (m)
<b>8. ACTIVIDAD FÍSICO-DEPORTIVA EN PLAYAS Y RÍOS</b> <input type="checkbox"/> Playas naturales <input type="checkbox"/> Playas artificiales <input type="checkbox"/> Ríos y lagos	Atributos específicos	<input type="checkbox"/> Límite de la zona de baño recomendada <input type="checkbox"/> Equipamientos para juegos deportivos <input type="checkbox"/> Zona delimitada de varada
<b>9. ITINERARIOS DE BICICLETAS DE MONTAÑA</b> <input type="checkbox"/> Itinerario de bicicleta de montaña	Atributos específicos	Longitud (m) <input type="checkbox"/> Señalización
<b>10. OTRAS ÁREAS TERRESTRES</b> <input type="checkbox"/> Otras áreas terrestres	Atributos específicos	Denominación

<b>Código Seguro De Verificación:</b>	TP6zbRCB6h6qmKVx8agLkw==	<b>Estado</b>	<b>Fecha y hora</b>	
<b>Firmado Por</b>	Josefa Ganformina Dorantes	Firmado	07/03/2022 10:41:03	
<b>Observaciones</b>	DILIGENCIA. Para hacer constar que este documento ha sido APROBADO INICIALMENTE por el Pleno de este Ayuntamiento, en sesión celebrada el día 23 de febrero de 2022. LA SECRETARÍA ACCIDENTAL.	<b>Página</b>	685/2041	
<b>Url De Verificación</b>	<a href="https://portal.dipusevilla.es/vfirmaAytos/code/TP6zbRCB6h6qmKVx8agLkw==">https://portal.dipusevilla.es/vfirmaAytos/code/TP6zbRCB6h6qmKVx8agLkw==</a>			

<b>JUNTA DE ANDALUCÍA</b>	<b>FORMULARIO DE DATOS PARA SU INCORPORACIÓN AL INVENTARIO ANDALUZ DE INSTALACIONES DEPORTIVAS</b>	<b>ANEXO II</b>
		Rev. 04
	<b>4. DATOS DE LOS ESPACIOS DEPORTIVOS</b>	Hoja 7 de 8

#### 4.4.2. ÁREAS AÉREAS

<b>1. VUELOS</b> <input type="checkbox"/> Zona de vuelo a motor <input type="checkbox"/> Zona de vuelo aerostático <input type="checkbox"/> Zona de vuelo sin motor	Atributos específicos	Coord. despegue <input type="checkbox"/> Rampa despegue Coord. aterrizaje Sup. aterrizaje (m <sup>2</sup> ) Longitud máx. (m) <input type="checkbox"/> Señalización
<b>2. PARACAIDISMO</b> <input type="checkbox"/> Zona de paracaidismo	Atributos específicos	<input type="checkbox"/> Señalización Sup. aterrizaje (m <sup>2</sup> )
<b>3. COLOMBÓDROMO</b> <input type="checkbox"/> Campo de entrenamiento	Atributos específicos	Radio (m) <input type="checkbox"/> Sistemas audiovisuales
<b>4. OTRAS ÁREAS AÉREAS</b> <input type="checkbox"/> Otras áreas aéreas	Atributos específicos	Denominación

<b>Código Seguro De Verificación:</b>	TP6zbRCB6h6qmKVx8agLkw==	<b>Estado</b>	<b>Fecha y hora</b>	
<b>Firmado Por</b>	Josefa Ganformina Dorantes	Firmado	07/03/2022 10:41:03	
<b>Observaciones</b>	DILIGENCIA. Para hacer constar que este documento ha sido APROBADO INICIALMENTE por el Pleno de este Ayuntamiento, en sesión celebrada el día 23 de febrero de 2022. LA SECRETARIA ACCIDENTAL.	<b>Página</b>	686/2041	
<b>Url De Verificación</b>	<a href="https://portal.dipusevilla.es/vfirmaAytos/code/TP6zbRCB6h6qmKVx8agLkw==">https://portal.dipusevilla.es/vfirmaAytos/code/TP6zbRCB6h6qmKVx8agLkw==</a>			

<b>JUNTA DE ANDALUCÍA</b>	<b>FORMULARIO DE DATOS PARA SU INCORPORACIÓN AL INVENTARIO ANDALUZ DE INSTALACIONES DEPORTIVAS</b>	<b>ANEXO II</b>
		Rev. 04
	<b>4. DATOS DE LOS ESPACIOS DEPORTIVOS</b>	Hoja 8 de 8

#### 4.4.3. AREAS ACUÁTICAS

<b>1. VELA</b> <input type="checkbox"/> Zona acuática de vela	Atributos específicos	<input type="checkbox"/> Señalización
<b>2. BARRANCOS</b> <input type="checkbox"/> Itinerario en barranco	Atributos específicos	Denominación <input type="checkbox"/> Rápeles Desnivel (m) <input type="checkbox"/> Señalización Longitud (m) <input type="checkbox"/> Sifones <input type="checkbox"/> Caudal permanente de agua <input type="checkbox"/> Equipadas
<b>3. ACTIVIDADES A MOTOR</b> <input type="checkbox"/> Zona acuática de actividades a motor	Atributos específicos	<input type="checkbox"/> Señalización
<b>4. ACTIVIDAD SUBACUÁTICA</b> (se pueden desarrollar en lagos, presas, embalses, ríos y mar) <input type="checkbox"/> Zona de pesca submarina <input type="checkbox"/> Zona de inmersión <input type="checkbox"/> Otras zonas de actividades subacuáticas	Atributos específicos	<input type="checkbox"/> Señalización
<b>5. SURF</b> <input type="checkbox"/> Zona de surf	Atributos específicos	<input type="checkbox"/> Señalización
<b>6. ESQUÍ ACUÁTICO</b> <input type="checkbox"/> Zona de esquí acuático	Atributos específicos	<input type="checkbox"/> Señalización Longitud (m)
<b>7. REMO Y PIRAGÜISMO</b> <input type="checkbox"/> Remo en aguas tranquilas <input type="checkbox"/> Piragüismo en aguas tranquilas <input type="checkbox"/> Piragüismo en aguas bravas	Atributos específicos	<input type="checkbox"/> Señalización Longitud (m)
<b>8. OTRAS ÁREAS ACUÁTICAS</b> <input type="checkbox"/> Otras áreas acuáticas	Atributos específicos	Denominación

#### 4.4.4. OBSERVACIONES

--


<b>Código Seguro De Verificación:</b>	TP6zbRCB6h6qmKVx8agLkw==	<b>Estado</b>	Firmado
<b>Firmado Por</b>	Josefa Ganformina Dorantes	<b>Fecha y hora</b>	07/03/2022 10:41:03
<b>Observaciones</b>	DILIGENCIA. Para hacer constar que este documento ha sido APROBADO INICIALMENTE por el Pleno de este Ayuntamiento, en sesión celebrada el día 23 de febrero de 2022. LA SECRETARIA ACCIDENTAL.	<b>Página</b>	687/2041
<b>Url De Verificación</b>	<a href="https://portal.dipusevilla.es/vfirmaAytos/code/TP6zbRCB6h6qmKVx8agLkw==">https://portal.dipusevilla.es/vfirmaAytos/code/TP6zbRCB6h6qmKVx8agLkw==</a>		



<b>JUNTA DE ANDALUCÍA</b>	<b>FORMULARIO DE DATOS PARA SU INCORPORACIÓN AL INVENTARIO ANDALUZ DE INSTALACIONES DEPORTIVAS</b>	<b>ANEXO II</b>
		Rev. 04
	<b>4. DATOS DE LOS ESPACIOS DEPORTIVOS</b>	Hoja 1 de 8

**4.1. ATRIBUTOS GENERALES (a rellenar por cada espacio deportivo)**

<b>1. CLASE DE ESPACIO DEPORTIVO</b>		<b>2. ACTIVIDAD DEPORTIVA PRINCIPAL</b>		<b>3. OTRAS ACTIVIDADES</b>	
<b>ESPACIO CONVENCIONAL</b>		<b>EXPRESION CORPORAL</b>		<b>GIMNASIA</b>	
<b>4. CERRAMIENTO</b> <input type="checkbox"/> Espacio abierto <input type="checkbox"/> Aire libre (no dispone de cubierta) <input type="checkbox"/> Cerramiento estacional (temporadas) <input type="checkbox"/> Sólo cubierto (con abertura lateral) <input checked="" type="checkbox"/> Recinto cerrado <input checked="" type="checkbox"/> Cerrado fijo (cerramiento tradicional) <input type="checkbox"/> Cubierta móvil <input type="checkbox"/> Cerramiento textil		<b>5. ESTADO DE USO</b> <input checked="" type="checkbox"/> En uso <input checked="" type="checkbox"/> Normal <input type="checkbox"/> Estacional <input type="checkbox"/> Fuera de uso <input type="checkbox"/> En construcción <input type="checkbox"/> En remodelación <input type="checkbox"/> Fuera de uso		<b>6. ILUMINACIÓN (USO NOCTURNO)</b> <input checked="" type="checkbox"/> Permite el uso <input checked="" type="checkbox"/> Permite competición <input checked="" type="checkbox"/> Permite entrenamientos <input type="checkbox"/> No permite el uso nocturno <input type="checkbox"/> No hay iluminación <input type="checkbox"/> Es parcial o insuficiente	
<b>7. PAVIMENTO</b> (sobre el que se desarrolla la actividad deportiva) <input type="checkbox"/> Natural. <input type="checkbox"/> Madera. <input type="checkbox"/> Hierba artificial. <input checked="" type="checkbox"/> Sintéticos. Sintético - elástico <input type="checkbox"/> Metálicos. <input type="checkbox"/> Hormigones y aglomerados. <input type="checkbox"/> Baldosas y similar. <input type="checkbox"/> Otros pavimentos.			<b>8. CONSERVACIÓN DEL PAVIMENTO</b> <input checked="" type="checkbox"/> Permite la práctica deportiva <input type="checkbox"/> Bueno <input checked="" type="checkbox"/> Regular <input type="checkbox"/> No permite la práctica deportiva <input type="checkbox"/> Mal estado <input type="checkbox"/> Inservible		
<b>9. AÑO CONSTRUCCIÓN</b> 1978	<b>10. AÑO REMODELACIÓN</b>	<b>11. ALTURA LIBRE</b> 3 metros		<b>14. BAJA</b> <input type="checkbox"/> El espacio deportivo es BAJA      Fecha de baja:	
<b>12. SISTEMA DE CALEFACCIÓN</b> <input type="checkbox"/> Posee sistema de calefacción		<b>13. SISTEMA DE CLIMATIZACIÓN</b> <input type="checkbox"/> Posee sistema de		Motivo:	
<b>15. OBSERVACIONES</b> NECESITA REMODELACION, PINTURA GENERAL Y DOTACION. CONSTRUCCION DE VESTUARIOS.					

<b>Código Seguro De Verificación:</b>	TP6zbRCB6h6qmKVx8agLkw==	<b>Estado</b>	<b>Fecha y hora</b>		
<b>Firmado Por</b>	Josefa Ganformina Dorantes	Firmado	07/03/2022 10:41:03		
<b>Observaciones</b>	DILIGENCIA. Para hacer constar que este documento ha sido APROBADO INICIALMENTE por el Pleno de este Ayuntamiento, en sesión celebrada el día 23 de febrero de 2022. LA SECRETARIA ACCIDENTAL.		<b>Página</b>		688/2041
<b>Url De Verificación</b>	<a href="https://portal.dipusevilla.es/vfirmaAytos/code/TP6zbRCB6h6qmKVx8agLkw==">https://portal.dipusevilla.es/vfirmaAytos/code/TP6zbRCB6h6qmKVx8agLkw==</a>				



<b>JUNTA DE ANDALUCÍA</b>	<b>FORMULARIO DE DATOS PARA SU INCORPORACIÓN AL INVENTARIO ANDALUZ DE INSTALACIONES DEPORTIVAS</b>	<b>ANEXO II</b>
		Rev. 04
	<b>4. DATOS DE LOS ESPACIOS DEPORTIVOS</b>	Hoja 2 de 8

#### 4.2. ESPACIOS CONVENCIONALES Y SUS ATRIBUTOS ESPECÍFICOS


<b>1. PISTAS POLIDEPORTIVAS</b>	<input type="checkbox"/> Pista polideportiva de 400 m <sup>2</sup> hasta 800 m <sup>2</sup> de superficie. <input type="checkbox"/> Pista polideportiva de 800 m <sup>2</sup> hasta 1000 m <sup>2</sup> de superficie. <input type="checkbox"/> Pista polideportiva de 1000 m <sup>2</sup> o mayor superficie.	<b>2. PISTAS ESPECIALIZADAS Y OTRAS PISTAS</b>	<input type="checkbox"/> Pista de tenis (Sup. ≥400 m <sup>2</sup> ) <input type="checkbox"/> Pista de hielo (Sup. ≥400 m <sup>2</sup> ) <input type="checkbox"/> Pista de petanca (Sup. ≥20 m <sup>2</sup> ) <input type="checkbox"/> Otras pistas (Sup. ≥400 m <sup>2</sup> ) <input type="checkbox"/> Otras pistas (Sup. <400 m <sup>2</sup> )	Atributos específicos	Largo (m): Ancho (m): Superficie (m <sup>2</sup> ): Orientación eje longitudinal:
<b>1. PISTAS POLIDEPORTIVAS CON FRONTÓN</b>	<input type="checkbox"/> Pista polideportiva de 400 m <sup>2</sup> hasta 800 m <sup>2</sup> con frontón. <input type="checkbox"/> Pista polideportiva de 800 m <sup>2</sup> hasta 1000 m <sup>2</sup> con frontón. <input type="checkbox"/> Pista polideportiva de 800 m <sup>2</sup> o mayor superficie con frontón.	<b>2. FRONTONES Y OTRAS PISTAS DE PARED</b>	<input type="checkbox"/> Frontón (Sup. ≥200 m <sup>2</sup> ) <input type="checkbox"/> Padel (Sup. ≥150 m <sup>2</sup> ) <input type="checkbox"/> Squash (Sup. ≥50 m <sup>2</sup> ) <input type="checkbox"/> Trinquete (Sup. ≥200 m <sup>2</sup> ) <input type="checkbox"/> Otras pistas (Sup. ≥400 m <sup>2</sup> ) <input type="checkbox"/> Otras pistas (Sup. <400 m <sup>2</sup> )	Atributos específicos	Largo (m): Ancho (m): Altura pared (m): Superficie (m <sup>2</sup> ): Número de paredes: Orientación eje longitudinal:
<b>1. CAMPOS POLIDEPORTIVOS</b>	<input type="checkbox"/> Campo polideportivo de 2000 m <sup>2</sup> hasta 4000 m <sup>2</sup> de superficie. <input type="checkbox"/> Campo polideportivo de 4000 m <sup>2</sup> hasta 8000 m <sup>2</sup> de superficie. <input type="checkbox"/> Campo polideportivo de 8000 m <sup>2</sup> o mayor superficie	<b>2. CAMPOS ESPECIALIZADOS Y OTROS CAMPOS</b>	<input type="checkbox"/> Campo de fútbol (sup. mín. 4000 m <sup>2</sup> ) <input type="checkbox"/> Campo de fútbol-7 (sup. mín. 1500 m <sup>2</sup> ) <input type="checkbox"/> Campo de rugby (sup. mín. 4000 m <sup>2</sup> ) <input type="checkbox"/> Campo de hockey (sup. mín. 4000 m <sup>2</sup> ) <input type="checkbox"/> Campo de béisbol (sup. mín. 4000 m <sup>2</sup> ) <input type="checkbox"/> Campo de softbol (sup. mín. 1500 m <sup>2</sup> ) <input type="checkbox"/> Zona de lanzamiento de atletismo (campo interior pista de atletismo, mín. 2000 m <sup>2</sup> ) <input type="checkbox"/> Otros campos (sup. ≥2000 m <sup>2</sup> ) <input type="checkbox"/> Otros campos (sup. <2000 m <sup>2</sup> )	Atributos específicos	Tipo de Césped <input type="checkbox"/> Natural <input type="checkbox"/> Artificial Largo (m): Ancho (m): Superficie (m <sup>2</sup> ): Superficie regable: Orientación eje longitudinal:
<b>1. ESPACIOS LONGITUDINALES DE ATLETISMO</b>	<input type="checkbox"/> Pista de atletismo de 400 m. <input type="checkbox"/> Pista de atletismo de 300 m. <input type="checkbox"/> Pista de atletismo de 200 m. <input type="checkbox"/> Otras pistas atletismo, mín. de 100 m. <input type="checkbox"/> Recta carreras de atletismo (mín. 50m). <input type="checkbox"/> Recta de saltos: longitud, triple y pértiga (mínimo 40 m). <input type="checkbox"/> Zona de salto de altura (mínimo 40 m).	<b>2. OTROS ESPACIOS LONGITUDINALES</b>	<input type="checkbox"/> Velódromo (Sup. <200 m). <input type="checkbox"/> Patinódromo (Sup. <200 m). <input type="checkbox"/> Anillo de hielo (Sup. <200 m). <input type="checkbox"/> Otros espacios longitudinales (Sup. ≥100m).	Atributos específicos	Largo (m): Ancho (m): Superficie (m <sup>2</sup> ): Número de calles: Orientación eje longitudinal:
<b>1. VASOS DEPORTIVOS</b>	<input type="checkbox"/> Vaso deportivo de 25 m. <input type="checkbox"/> Vaso deportivo de 33 m. <input type="checkbox"/> Vaso deportivo de 50 m.	<b>2. OTROS VASOS</b>	<input type="checkbox"/> Vaso de enseñanza. <input type="checkbox"/> Vaso recreativo. <input type="checkbox"/> Vaso hidromasaje. <input type="checkbox"/> Vaso de chapoteo. <input type="checkbox"/> Otros vasos (Sup. ≥50 m <sup>2</sup> ). <input type="checkbox"/> Otros vasos (Sup. <50 m <sup>2</sup> ).	Atributos específicos	Largo (m): Ancho (m): Profundidad máxima (m): Profundidad mínima (m): Pendiente del suelo: Número de calles: Superficie (m <sup>2</sup> ): <b>Rebosadero del vaso:</b> <b>Accesibilidad al vaso:</b> Orientación eje longitudinal: <b>Pavimento recinto vasos:</b> Sistema calentamiento agua: Fuente de energía: Sistema tratamiento agua:
<b>6. SALAS</b> (recinto cerrado sin los requerimientos dimensionales de las pistas, por lo que pueden ser irregulares o incluso tener columnas, etc...)					

<b>Código Seguro De Verificación:</b>	TP6zbRCB6h6qmKVx8agLkw==	<b>Estado</b>	<b>Fecha y hora</b>
<b>Firmado Por</b>	Josefa Ganformina Dorantes	Firmado	07/03/2022 10:41:03
<b>Observaciones</b>	DILIGENCIA. Para hacer constar que este documento ha sido APROBADO INICIALMENTE por el Pleno de este Ayuntamiento, en sesión celebrada el día 23 de febrero de 2022. LA SECRETARÍA ACCIDENTAL.	<b>Página</b>	689/2041
<b>Url De Verificación</b>	<a href="https://portal.dipusevilla.es/vfirmaAytos/code/TP6zbRCB6h6qmKVx8agLkw==">https://portal.dipusevilla.es/vfirmaAytos/code/TP6zbRCB6h6qmKVx8agLkw==</a>		



<b>JUNTA DE ANDALUCIA</b>	<b>FORMULARIO DE DATOS PARA SU INCORPORACIÓN AL INVENTARIO ANDALUZ DE INSTALACIONES DEPORTIVAS</b>	<b>ANEXO II</b>
		Rev. 04
	<b>4. DATOS DE LOS ESPACIOS DEPORTIVOS</b>	Hoja 3 de 8


1.SALAS POLIVALENTES	<input checked="" type="checkbox"/> Sala polivalente de 100 hasta 200 m <sup>2</sup> <input type="checkbox"/> Sala polivalente de 200 hasta 300 m <sup>2</sup> <input type="checkbox"/> Sala polivalente de 300 a mayor sup.	2.SALAS ESPECIALIZADAS Y OTRAS SALAS	<input type="checkbox"/> Sala equipada. <input type="checkbox"/> Sala de artes marciales. <input type="checkbox"/> Sala de esgrima. <input type="checkbox"/> Sala de tiro con arco. <input type="checkbox"/> Sala de tiro de precisión. <input type="checkbox"/> Sala especializada. <input type="checkbox"/> Otras salas (Sup. <50 m <sup>2</sup> ). <input type="checkbox"/> Otras salas (Sup. ≥ 50 m <sup>2</sup> ).	Atributos específicos	Largo (m): 15 Ancho (m): 12 Superficie (m <sup>2</sup> ): 180 Altura de la sala: 4 Orientación eje longitudinal: NORESTE
<b>7. OBSERVACIONES</b>					
NECESITA REMODELACION, PINTURA GENERAL Y DOTACION. CONSTRUCCION DE VESTUARIOS.					

<b>Código Seguro De Verificación:</b>	TP6zbRCB6h6qmKVx8agLkw==	<b>Estado</b>	<b>Fecha y hora</b>	
<b>Firmado Por</b>	Josefa Ganformina Dorantes	Firmado	07/03/2022 10:41:03	
<b>Observaciones</b>	DILIGENCIA. Para hacer constar que este documento ha sido APROBADO INICIALMENTE por el Pleno de este Ayuntamiento, en sesión celebrada el día 23 de febrero de 2022. LA SECRETARIA ACCIDENTAL.	<b>Página</b>	690/2041	
<b>Url De Verificación</b>	<a href="https://portal.dipusevilla.es/vfirmaAytos/code/TP6zbRCB6h6qmKVx8agLkw==">https://portal.dipusevilla.es/vfirmaAytos/code/TP6zbRCB6h6qmKVx8agLkw==</a>			

<b>JUNTA DE ANDALUCÍA</b>	<b>FORMULARIO DE DATOS PARA SU INCORPORACIÓN AL INVENTARIO ANDALUZ DE INSTALACIONES DEPORTIVAS</b>	<b>ANEXO II</b>
		Rev. 04
	<b>4. DATOS DE LOS ESPACIOS DEPORTIVOS</b>	Hoja 4 de 8


#### 4.3. ESPACIOS SINGULARES Y SUS ATRIBUTOS ESPECÍFICOS

CAMPO DE JUEGO	<b>1. CAMPO DE GOLF</b> <input type="checkbox"/> Campos de golf (al menos 9 hoyos, de par 3,4 o 5). <input type="checkbox"/> Pitch and putt. <input type="checkbox"/> Campo de golf rústico. <input type="checkbox"/> Otros campos de golf.	<b>ZONA DE PRÁCTICAS</b> <input type="checkbox"/> Campo de prácticas. <input type="checkbox"/> Zona de <i>approach</i> . <input type="checkbox"/> Zona de pateo (patting-green).	Atributos específicos	Número de hoyos Longitud (m) Par del campo Superficie (m <sup>2</sup> ) Superficie Regable (m <sup>2</sup> ):
	<b>2. CIRCUITOS DE MOTOR</b> <input type="checkbox"/> Circuito de velocidad (L ≥ 2000 m) <input type="checkbox"/> Circuito de karts (L ≥ 200 m) <input type="checkbox"/> Circuito de motocross (L ≥ 500 m) <input type="checkbox"/> Otros circuitos de motor		Atributos específicos	Longitud del recorrido (m) Nº curvas derecha e izquierda: / Anchura de la pista (m) Parrilla de salida/nº pilotos /
	<b>3. CIRCUITO DE CARRERA A PIE</b> Circuito de carrera a pie. <input type="checkbox"/>		Atributos específicos	Longitud del recorrido (m) Estaciones de ejercicio.
	<b>4. CIRCUITO DE BICICLETA</b> <input type="checkbox"/> Circuito de bicicleta (circuito cerrado). <input type="checkbox"/> Carril-bici.		Atributos específicos	Longitud del tramo (m) Longitud total (m)
	<b>5. CANAL DE REMO Y PIRAGÜISMO</b> <input type="checkbox"/> Canal aguas tranquilas. <input type="checkbox"/> Canal aguas bravas.		Atributos específicos	Longitud del tramo (m) Profundidad (m) Nº calles Desnivel
	<b>6. ZONAS DE DEPORTE DE INVIERNO</b> <input type="checkbox"/> Trampolín de saltos. <input type="checkbox"/> Pista de esquí. <input type="checkbox"/> Pista de esquí de fondo. <input type="checkbox"/> Parque de snowboard. <input type="checkbox"/> Circuito de fondo y tiro. <input type="checkbox"/> Otras zonas.		Atributos específicos	Altura (m) –solo para trampolín-Desnivel <b>Dificultad –solo para esquí-</b> Longitud (m) <input type="checkbox"/> Nieve artificial Denominación pista
	<b>7. ESPACIOS DE HÍPICA</b> <input type="checkbox"/> Pista de carreras hípicas. <input type="checkbox"/> Pista de concurso. <input type="checkbox"/> Picadero. <input type="checkbox"/> Pista de ensayo. <input type="checkbox"/> Pista de saltos. <input type="checkbox"/> Campo de polo. <input type="checkbox"/> Otras pistas.		Atributos específicos	Longitud (m) Ancho (m) Superficie (m <sup>2</sup> )
	<b>8. ESTRUCTURAS ARTIFICIALES DE ESCALADA</b> Estructuras artificiales construidas para la práctica de deportes de montaña y escalada. Las zonas naturales equipadas para esta actividad se consideran áreas de actividad. <input type="checkbox"/> Muro de escalada. <input type="checkbox"/> Bulder (altura menor a 3 m).		Atributos específicos	Altura máxima (m) Superficie de escalada (m <sup>2</sup> ) <input type="checkbox"/> Presas Material
	<b>9. PISTAS DE MONOPATÍN Y PATÍN LÍNEA</b> <input type="checkbox"/> Pista monopatín y patín en línea. <input type="checkbox"/> Circuito monopatín y patín en línea. <input type="checkbox"/> Campo monopatín y patín en línea (skate park...).		Atributos específicos	Longitud –solo circuitos- <input type="checkbox"/> Estructura en U (half pipe) Superficie (m <sup>2</sup> )
	<b>10. PISTAS DE MODELISMO</b> <input type="checkbox"/> Circuito de automodelismo. <input type="checkbox"/> Campo de aeromodelismo. <input type="checkbox"/> Otras zonas de modalismo.		Atributos específicos	Longitud (m) Diámetro (si es circular): (m) Ancho (m)

<b>Código Seguro De Verificación:</b>	TP6zbRCB6h6qmKVx8agLkw==	<b>Estado</b>	<b>Fecha y hora</b>	
<b>Firmado Por</b>	Josefa Ganfornina Dorantes	Firmado	07/03/2022 10:41:03	
<b>Observaciones</b>	DILIGENCIA. Para hacer constar que este documento ha sido APROBADO INICIALMENTE por el Pleno de este Ayuntamiento, en sesión celebrada el día 23 de febrero de 2022. LA SECRETARÍA ACCIDENTAL.	<b>Página</b>	691/2041	
<b>Url De Verificación</b>	<a href="https://portal.dipusevilla.es/vfirmaAytos/code/TP6zbRCB6h6qmKVx8agLkw==">https://portal.dipusevilla.es/vfirmaAytos/code/TP6zbRCB6h6qmKVx8agLkw==</a>			

<b>JUNTA DE ANDALUCÍA</b>	<b>FORMULARIO DE DATOS PARA SU INCORPORACIÓN AL INVENTARIO ANDALUZ DE INSTALACIONES DEPORTIVAS</b>	<b>ANEXO II</b>
		Rev. 04
	<b>4. DATOS DE LOS ESPACIOS DEPORTIVOS</b>	Hoja 5 de 8

<b>11. CAMPOS DE TIRO</b> <input type="checkbox"/> Campo de tiro vuelo. <input type="checkbox"/> Campo de tiro de precisión. <input type="checkbox"/> Campo de tiro al plato. <input type="checkbox"/> Campo de tiro con arco. <input type="checkbox"/> Otros campos de tiro.	Atributos específicos	Longitud (m) Superficie (m²) Nº de puestos
<b>12. ZONAS DE JUEGOS POPULARES O/Y TRADICIONALES</b> <input type="checkbox"/> Pista calva. <input type="checkbox"/> Pista de tanga. <input type="checkbox"/> Pista de lanzamiento de barra castellana. <input type="checkbox"/> Pista de lanzamiento de barra aragonesa. <input type="checkbox"/> Corro de lucha. <input type="checkbox"/> Carril de Bolos Huertanos. <input type="checkbox"/> Campo de bolos Cartagenero. <input type="checkbox"/> Bolera. <input type="checkbox"/> Campo de billar romano. <input type="checkbox"/> Campo de llave (chave). <input type="checkbox"/> Otras zonas de juegos populares. Indicar:	Atributos específicos	Largo (m) Ancho (m) Superficie (m²) Diámetro (en el caso de que sean circulares) (m)
<b>13. OTROS ESPACIOS SINGULARES</b> <input type="checkbox"/> Campo de minigolf. <input type="checkbox"/> Pista de bowling. <input type="checkbox"/> Campo de casting. <input type="checkbox"/> Remo en banco fijo (con balsa). <input type="checkbox"/> Otros espacios singulares. Indicar:	Atributos específicos	Superficie (m²) Nº de puestos
<b>14. OBSERVACIONES</b>		


<b>Código Seguro De Verificación:</b>	TP6zbRCB6h6qmKVx8agLkw==	<b>Estado</b>	<b>Fecha y hora</b>	
<b>Firmado Por</b>	Josefa Ganformina Dorantes	Firmado	07/03/2022 10:41:03	
<b>Observaciones</b>	DILIGENCIA. Para hacer constar que este documento ha sido APROBADO INICIALMENTE por el Pleno de este Ayuntamiento, en sesión celebrada el día 23 de febrero de 2022. LA SECRETARIA ACCIDENTAL.	<b>Página</b>	692/2041	
<b>Url De Verificación</b>	<a href="https://portal.dipusevilla.es/vfirmaAytos/code/TP6zbRCB6h6qmKVx8agLkw==">https://portal.dipusevilla.es/vfirmaAytos/code/TP6zbRCB6h6qmKVx8agLkw==</a>			

<b>JUNTA DE ANDALUCÍA</b>	<b>FORMULARIO DE DATOS PARA SU INCORPORACIÓN AL INVENTARIO ANDALUZ DE INSTALACIONES DEPORTIVAS</b>	<b>ANEXO II</b>
		Rev. 04
	<b>4. DATOS DE LOS ESPACIOS DEPORTIVOS</b>	Hoja 6 de 8

#### 4.4. ÁREAS DE ACTIVIDAD Y SUS ATRIBUTOS ESPECÍFICOS

##### 4.4.1. ÁREAS TERRESTRES

<b>1. ESCALADA</b> <input type="checkbox"/> Zona de escalada	Atributos específicos	Desnivel (altura en metros): Número de vías: <input type="checkbox"/> Señalización <input type="checkbox"/> Equipadas
<b>2. VÍAS FERRATAS</b> (recorrido por espacios rocosos con elementos de progresión) <input type="checkbox"/> Vía ferrata	Atributos específicos	Desnivel (m) <input type="checkbox"/> Señalización <input type="checkbox"/> Equipadas
<b>3. RUTA ECUESTRE</b> <input type="checkbox"/> Ruta ecuestre	Atributos específicos	Longitud (m) <input type="checkbox"/> Señalización
<b>4. CAMPO DE RECORRIDO DE TIRO Y DE CAZA</b> (cotos de caza) <input type="checkbox"/> Campo de tiro y caza	Atributos específicos	Superficie (m <sup>2</sup> )
<b>5. CAVIDADES</b> <input type="checkbox"/> Simas <input type="checkbox"/> Cuevas	Atributos específicos	Desnivel <input type="checkbox"/> Turísticas Longitud (m) <input type="checkbox"/> Mapa topográfico <input type="checkbox"/> Tramos subacuáticos
<b>6. VÍAS VERDES Y CAMINOS NATURALES</b> <input type="checkbox"/> Vía verde <input type="checkbox"/> Camino de siga <input type="checkbox"/> Otros caminos naturales (históricos, cañadas, rural, etc...)	Atributos específicos	Longitud del tramo principal (m) <input type="checkbox"/> Señalización
<b>7. SENDEROS</b> (GR, PR, locales, urbanos, etc...) <input type="checkbox"/> Gran recorrido (GR) <input type="checkbox"/> Pequeño recorrido (PR) <input type="checkbox"/> Sendero Local (SL) <input type="checkbox"/> Sendero Urbano (SU)	Atributos específicos	Longitud del tramo municipal (m)
<b>8. ACTIVIDAD FÍSICO-DEPORTIVA EN PLAYAS Y RÍOS</b> <input type="checkbox"/> Playas naturales <input type="checkbox"/> Playas artificiales <input type="checkbox"/> Ríos y lagos	Atributos específicos	<input type="checkbox"/> Límite de la zona de baño recomendada <input type="checkbox"/> Equipamientos para juegos deportivos <input type="checkbox"/> Zona delimitada de varada
<b>9. ITINERARIOS DE BICICLETAS DE MONTAÑA</b> <input type="checkbox"/> Itinerario de bicicleta de montaña	Atributos específicos	Longitud (m) <input type="checkbox"/> Señalización
<b>10. OTRAS ÁREAS TERRESTRES</b> <input type="checkbox"/> Otras áreas terrestres	Atributos específicos	Denominación

<b>Código Seguro De Verificación:</b>	TP6zbRCB6h6qmKVx8agLkw==	<b>Estado</b>	<b>Fecha y hora</b>	
<b>Firmado Por</b>	Josefa Ganformina Dorantes	Firmado	07/03/2022 10:41:03	
<b>Observaciones</b>	DILIGENCIA. Para hacer constar que este documento ha sido APROBADO INICIALMENTE por el Pleno de este Ayuntamiento, en sesión celebrada el día 23 de febrero de 2022. LA SECRETARÍA ACCIDENTAL.	<b>Página</b>	693/2041	
<b>Url De Verificación</b>	<a href="https://portal.dipusevilla.es/vfirmaAytos/code/TP6zbRCB6h6qmKVx8agLkw==">https://portal.dipusevilla.es/vfirmaAytos/code/TP6zbRCB6h6qmKVx8agLkw==</a>			

<b>JUNTA DE ANDALUCÍA</b>	<b>FORMULARIO DE DATOS PARA SU INCORPORACIÓN AL INVENTARIO ANDALUZ DE INSTALACIONES DEPORTIVAS</b>	<b>ANEXO II</b>
		Rev. 04
	<b>4. DATOS DE LOS ESPACIOS DEPORTIVOS</b>	Hoja 7 de 8

#### 4.4.2. ÁREAS AÉREAS

<b>1. VUELOS</b> <input type="checkbox"/> Zona de vuelo a motor <input type="checkbox"/> Zona de vuelo aerostático <input type="checkbox"/> Zona de vuelo sin motor	Atributos específicos	Coord. despegue <input type="checkbox"/> Rampa despegue Coord. aterrizaje Sup. aterrizaje (m <sup>2</sup> ) Longitud máx. (m) <input type="checkbox"/> Señalización
<b>2. PARACAIDISMO</b> <input type="checkbox"/> Zona de paracaidismo	Atributos específicos	<input type="checkbox"/> Señalización Sup. aterrizaje (m <sup>2</sup> )
<b>3. COLOMBÓDROMO</b> <input type="checkbox"/> Campo de entrenamiento	Atributos específicos	Radio (m) <input type="checkbox"/> Sistemas audiovisuales
<b>4. OTRAS ÁREAS AÉREAS</b> <input type="checkbox"/> Otras áreas aéreas	Atributos específicos	Denominación

<b>Código Seguro De Verificación:</b>	TP6zbRCB6h6qmKVx8agLkw==	<b>Estado</b>	<b>Fecha y hora</b>
<b>Firmado Por</b>	Josefa Ganformina Dorantes	Firmado	07/03/2022 10:41:03
<b>Observaciones</b>	DILIGENCIA. Para hacer constar que este documento ha sido APROBADO INICIALMENTE por el Pleno de este Ayuntamiento, en sesión celebrada el día 23 de febrero de 2022. LA SECRETARIA ACCIDENTAL.	<b>Página</b>	694/2041
<b>Url De Verificación</b>	<a href="https://portal.dipusevilla.es/vfirmaAytos/code/TP6zbRCB6h6qmKVx8agLkw==">https://portal.dipusevilla.es/vfirmaAytos/code/TP6zbRCB6h6qmKVx8agLkw==</a>		



<b>JUNTA DE ANDALUCÍA</b>	<b>FORMULARIO DE DATOS PARA SU INCORPORACIÓN AL INVENTARIO ANDALUZ DE INSTALACIONES DEPORTIVAS</b>	<b>ANEXO II</b>
		Rev. 04
	<b>4. DATOS DE LOS ESPACIOS DEPORTIVOS</b>	Hoja 8 de 8

#### 4.4.3. AREAS ACUÁTICAS

<b>1. VELA</b> <input type="checkbox"/> Zona acuática de vela	Atributos específicos	<input type="checkbox"/> Señalización
<b>2. BARRANCOS</b> <input type="checkbox"/> Itinerario en barranco	Atributos específicos	Denominación <input type="checkbox"/> Rápeles Desnivel (m) <input type="checkbox"/> Señalización Longitud (m) <input type="checkbox"/> Sifones <input type="checkbox"/> Caudal permanente de agua <input type="checkbox"/> Equipadas
<b>3. ACTIVIDADES A MOTOR</b> <input type="checkbox"/> Zona acuática de actividades a motor	Atributos específicos	<input type="checkbox"/> Señalización
<b>4. ACTIVIDAD SUBACUÁTICA</b> (se pueden desarrollar en lagos, presas, embalses, ríos y mar) <input type="checkbox"/> Zona de pesca submarina <input type="checkbox"/> Zona de inmersión <input type="checkbox"/> Otras zonas de actividades subacuáticas	Atributos específicos	<input type="checkbox"/> Señalización
<b>5. SURF</b> <input type="checkbox"/> Zona de surf	Atributos específicos	<input type="checkbox"/> Señalización
<b>6. ESQUÍ ACUÁTICO</b> <input type="checkbox"/> Zona de esquí acuático	Atributos específicos	<input type="checkbox"/> Señalización Longitud (m)
<b>7. REMO Y PIRAGÜISMO</b> <input type="checkbox"/> Remo en aguas tranquilas <input type="checkbox"/> Piragüismo en aguas tranquilas <input type="checkbox"/> Piragüismo en aguas bravas	Atributos específicos	<input type="checkbox"/> Señalización Longitud (m)
<b>8. OTRAS ÁREAS ACUÁTICAS</b> <input type="checkbox"/> Otras áreas acuáticas	Atributos específicos	Denominación

#### 4.4.4. OBSERVACIONES

--


<b>Código Seguro De Verificación:</b>	TP6zbRCB6h6qmKVx8agLkw==	<b>Estado</b>	Firmado	<b>Fecha y hora</b>	07/03/2022 10:41:03
<b>Firmado Por</b>	Josefa Ganformina Dorantes	<b>Página</b>			695/2041
<b>Observaciones</b>	DILIGENCIA. Para hacer constar que este documento ha sido APROBADO INICIALMENTE por el Pleno de este Ayuntamiento, en sesión celebrada el día 23 de febrero de 2022. LA SECRETARIA ACCIDENTAL.				
<b>Url De Verificación</b>	<a href="https://portal.dipusevilla.es/vfirmaAytos/code/TP6zbRCB6h6qmKVx8agLkw==">https://portal.dipusevilla.es/vfirmaAytos/code/TP6zbRCB6h6qmKVx8agLkw==</a>				



<b>JUNTA DE ANDALUCÍA</b>	<b>FORMULARIO DE DATOS PARA SU INCORPORACIÓN AL INVENTARIO ANDALUZ DE INSTALACIONES DEPORTIVAS</b>	<b>ANEXO II</b>
		Rev. 04
	<b>4. DATOS DE LOS ESPACIOS DEPORTIVOS</b>	Hoja 1 de 8

**4.1. ATRIBUTOS GENERALES (a rellenar por cada espacio deportivo)**

<b>1. CLASE DE ESPACIO DEPORTIVO</b>		<b>2. ACTIVIDAD DEPORTIVA PRINCIPAL</b>		<b>3. OTRAS ACTIVIDADES</b>	
<b>ESPACIO CONVENCIONAL</b>		<b>ZONA INFANTIL</b>		<b>JUEGOS DE RECREO</b>	
<b>4. CERRAMIENTO</b> <input checked="" type="checkbox"/> Espacio abierto <input type="checkbox"/> Aire libre (no dispone de cubierta) <input type="checkbox"/> Cerramiento estacional (temporadas) <input checked="" type="checkbox"/> Sólo cubierto (con abertura lateral) <input type="checkbox"/> Recinto cerrado <input type="checkbox"/> Cerrado fijo (cerramiento tradicional) <input type="checkbox"/> Cubierta móvil <input type="checkbox"/> Cerramiento textil		<b>5. ESTADO DE USO</b> <input checked="" type="checkbox"/> En uso <input checked="" type="checkbox"/> Normal <input type="checkbox"/> Estacional <input type="checkbox"/> Fuera de uso <input type="checkbox"/> En construcción <input type="checkbox"/> En remodelación <input type="checkbox"/> Fuera de uso		<b>6. ILUMINACIÓN (USO NOCTURNO)</b> <input type="checkbox"/> Permite el uso <input type="checkbox"/> Permite competición <input type="checkbox"/> Permite entrenamientos <input checked="" type="checkbox"/> No permite el uso nocturno <input checked="" type="checkbox"/> No hay iluminación <input type="checkbox"/> Es parcial o insuficiente	
<b>7. PAVIMENTO</b> (sobre el que se desarrolla la actividad deportiva) <input type="checkbox"/> Natural. <input type="checkbox"/> Madera. <input type="checkbox"/> Hierba artificial. <input type="checkbox"/> Sintéticos. <input type="checkbox"/> Metálicos. <input checked="" type="checkbox"/> Hormigones y aglomerados. Hormigón con tratamiento superficial Hormigón Pulido <input type="checkbox"/> Baldosas y similar. <input type="checkbox"/> Otros pavimentos.			<b>8. CONSERVACIÓN DEL PAVIMENTO</b> <input checked="" type="checkbox"/> Permite la práctica deportiva <input checked="" type="checkbox"/> Bueno <input type="checkbox"/> Regular <input type="checkbox"/> No permite la práctica deportiva <input type="checkbox"/> Mal estado <input type="checkbox"/> Inservible		
<b>9. AÑO CONSTRUCCIÓN</b> 1978	<b>10. AÑO REMODELACIÓN</b>	<b>11. ALTURA LIBRE</b> metros		<b>14. BAJA</b> <input type="checkbox"/> El espacio deportivo es BAJA      Fecha de baja:	
<b>12. SISTEMA DE CALEFACCIÓN</b> <input type="checkbox"/> Posee sistema de calefacción		<b>13. SISTEMA DE CLIMATIZACIÓN</b> <input type="checkbox"/> Posee sistema de		Motivo:	
<b>15. OBSERVACIONES</b>  PARQUE INFANTIL					

<b>Código Seguro De Verificación:</b>	TP6zbRCB6h6qmKVx8agLkw==	<b>Estado</b>	<b>Fecha y hora</b>	
<b>Firmado Por</b>	Josefa Ganformina Dorantes	Firmado	07/03/2022 10:41:03	
<b>Observaciones</b>	DILIGENCIA. Para hacer constar que este documento ha sido APROBADO INICIALMENTE por el Pleno de este Ayuntamiento, en sesión celebrada el día 23 de febrero de 2022. LA SECRETARIA ACCIDENTAL.	<b>Página</b>	696/2041	
<b>Url De Verificación</b>	<a href="https://portal.dipusevilla.es/vfirmaAytos/code/TP6zbRCB6h6qmKVx8agLkw==">https://portal.dipusevilla.es/vfirmaAytos/code/TP6zbRCB6h6qmKVx8agLkw==</a>			



<b>JUNTA DE ANDALUCÍA</b>	<b>FORMULARIO DE DATOS PARA SU INCORPORACIÓN AL INVENTARIO ANDALUZ DE INSTALACIONES DEPORTIVAS</b>	<b>ANEXO II</b>
		Rev. 04
	<b>4. DATOS DE LOS ESPACIOS DEPORTIVOS</b>	Hoja 2 de 8

#### 4.2. ESPACIOS CONVENCIONALES Y SUS ATRIBUTOS ESPECÍFICOS


<b>1. PISTAS POLIDEPORTIVAS</b>	<input type="checkbox"/> Pista polideportiva de 400 m <sup>2</sup> hasta 800 m <sup>2</sup> de superficie. <input type="checkbox"/> Pista polideportiva de 800 m <sup>2</sup> hasta 1000 m <sup>2</sup> de superficie. <input type="checkbox"/> Pista polideportiva de 1000 m <sup>2</sup> o mayor superficie.	<b>2. PISTAS ESPECIALIZADAS Y OTRAS PISTAS</b>	<input type="checkbox"/> Pista de tenis (Sup. ≥400 m <sup>2</sup> ) <input type="checkbox"/> Pista de hielo (Sup. ≥400 m <sup>2</sup> ) <input type="checkbox"/> Pista de petanca (Sup. ≥20 m <sup>2</sup> ) <input type="checkbox"/> Otras pistas (Sup. ≥400 m <sup>2</sup> ) <input checked="" type="checkbox"/> Otras pistas (Sup. <400 m <sup>2</sup> )	Atributos específicos	Largo (m): 20 Ancho (m): 18 Superficie (m <sup>2</sup> ): 360 Orientación eje longitudinal: NORESTE
<b>1. PISTAS POLIDEPORTIVAS CON FRONTÓN</b>	<input type="checkbox"/> Pista polideportiva de 400 m <sup>2</sup> hasta 800 m <sup>2</sup> con frontón. <input type="checkbox"/> Pista polideportiva de 800 m <sup>2</sup> hasta 1000 m <sup>2</sup> con frontón. <input type="checkbox"/> Pista polideportiva de 800 m <sup>2</sup> o mayor superficie con frontón.	<b>2. FRONTONES Y OTRAS PISTAS DE PARED</b>	<input type="checkbox"/> Frontón (Sup. ≥200 m <sup>2</sup> ) <input type="checkbox"/> Padel (Sup. ≥150 m <sup>2</sup> ) <input type="checkbox"/> Squash (Sup. ≥50 m <sup>2</sup> ) <input type="checkbox"/> Trinquete (Sup. ≥200 m <sup>2</sup> ) <input type="checkbox"/> Otras pistas (Sup. ≥400 m <sup>2</sup> ) <input type="checkbox"/> Otras pistas (Sup. <400 m <sup>2</sup> )	Atributos específicos	Largo (m): Ancho (m): Altura pared (m): Superficie (m <sup>2</sup> ): Número de paredes: Orientación eje longitudinal:
<b>1. CAMPOS POLIDEPORTIVOS</b>	<input type="checkbox"/> Campo polideportivo de 2000 m <sup>2</sup> hasta 4000 m <sup>2</sup> de superficie. <input type="checkbox"/> Campo polideportivo de 4000 m <sup>2</sup> hasta 8000 m <sup>2</sup> de superficie. <input type="checkbox"/> Campo polideportivo de 8000 m <sup>2</sup> o mayor superficie	<b>2. CAMPOS ESPECIALIZADOS Y OTROS CAMPOS</b>	<input type="checkbox"/> Campo de fútbol (sup. mín. 4000 m <sup>2</sup> ) <input type="checkbox"/> Campo de fútbol-7 (sup. mín. 1500 m <sup>2</sup> ). <input type="checkbox"/> Campo de rugby (sup. mín. 4000 m <sup>2</sup> ). <input type="checkbox"/> Campo de hockey (sup. mín. 4000 m <sup>2</sup> ). <input type="checkbox"/> Campo de béisbol (sup. mín. 4000 m <sup>2</sup> ). <input type="checkbox"/> Campo de softbol (sup. mín. 1500 m <sup>2</sup> ). <input type="checkbox"/> Zona de lanzamiento de atletismo (campo interior pista de atletismo, mín. 2000 m <sup>2</sup> ) <input type="checkbox"/> Otros campos (sup. ≥2000 m <sup>2</sup> ) <input type="checkbox"/> Otros campos (sup. <2000 m <sup>2</sup> )	Atributos específicos	Tipo de Césped <input type="checkbox"/> Natural <input type="checkbox"/> Artificial Largo (m): Ancho (m): Superficie (m <sup>2</sup> ): Superficie regable: Orientación eje longitudinal:
<b>1. ESPACIOS LONGITUDINALES DE ATLETISMO</b>	<input type="checkbox"/> Pista de atletismo de 400 m. <input type="checkbox"/> Pista de atletismo de 300 m. <input type="checkbox"/> Pista de atletismo de 200 m. <input type="checkbox"/> Otras pistas atletismo, mín. de 100 m. <input type="checkbox"/> Recta carreras de atletismo (mín. 50m). <input type="checkbox"/> Recta de saltos: longitud, triple y pértiga (mínimo 40 m). <input type="checkbox"/> Zona de salto de altura (mínimo 40 m).	<b>2. OTROS ESPACIOS LONGITUDINALES</b>	<input type="checkbox"/> Velódromo (Sup. <200 m). <input type="checkbox"/> Patinódromo (Sup. <200 m). <input type="checkbox"/> Anillo de hielo (Sup. <200 m). <input type="checkbox"/> Otros espacios longitudinales (Sup. ≥100m).	Atributos específicos	Largo (m): Ancho (m): Superficie (m <sup>2</sup> ): Número de calles: Orientación eje longitudinal:
<b>1. VASOS DEPORTIVOS</b>	<input type="checkbox"/> Vaso deportivo de 25 m. <input type="checkbox"/> Vaso deportivo de 33 m. <input type="checkbox"/> Vaso deportivo de 50 m.	<b>2. OTROS VASOS</b>	<input type="checkbox"/> Vaso de enseñanza. <input type="checkbox"/> Vaso recreativo. <input type="checkbox"/> Vaso hidromasaje. <input type="checkbox"/> Vaso de chapoteo. <input type="checkbox"/> Otros vasos (Sup. ≥50 m <sup>2</sup> ). <input type="checkbox"/> Otros vasos (Sup. <50 m <sup>2</sup> ).	Atributos específicos	Largo (m): Ancho (m): Profundidad máxima (m): Profundidad mínima (m): Pendiente del suelo: Número de calles: Superficie (m <sup>2</sup> ): <b>Rebosadero del vaso:</b> <b>Accesibilidad al vaso:</b> Orientación eje longitudinal: <b>Pavimento recinto vasos:</b> Sistema calentamiento agua: Fuente de energía: Sistema tratamiento agua:
<b>6. SALAS</b> (recinto cerrado sin los requerimientos dimensionales de las pistas, por lo que pueden ser irregulares o incluso tener columnas, etc...)					

<b>Código Seguro De Verificación:</b>	TP6zbRCB6h6qmKVx8agLkw==	<b>Estado</b>	<b>Fecha y hora</b>
<b>Firmado Por</b>	Josefa Ganformina Dorantes	Firmado	07/03/2022 10:41:03
<b>Observaciones</b>	DILIGENCIA. Para hacer constar que este documento ha sido APROBADO INICIALMENTE por el Pleno de este Ayuntamiento, en sesión celebrada el día 23 de febrero de 2022. LA SECRETARIA ACCIDENTAL.	<b>Página</b>	697/2041
<b>Url De Verificación</b>	<a href="https://portal.dipusevilla.es/vfirmaAytos/code/TP6zbRCB6h6qmKVx8agLkw==">https://portal.dipusevilla.es/vfirmaAytos/code/TP6zbRCB6h6qmKVx8agLkw==</a>		




<b>JUNTA DE ANDALUCIA</b>	<b>FORMULARIO DE DATOS PARA SU INCORPORACIÓN AL INVENTARIO ANDALUZ DE INSTALACIONES DEPORTIVAS</b>	<b>ANEXO II</b>
		Rev. 04
	<b>4. DATOS DE LOS ESPACIOS DEPORTIVOS</b>	Hoja 3 de 8

1.SALAS POLIVALENTES	<input type="checkbox"/> Sala polivalente de 100 hasta 200 m <sup>2</sup> <input type="checkbox"/> Sala polivalente de 200 hasta 300 m <sup>2</sup> <input type="checkbox"/> Sala polivalente de 300 a mayor sup.	2.SALAS ESPECIALIZADAS Y OTRAS SALAS	<input type="checkbox"/> Sala equipada. <input type="checkbox"/> Sala de artes marciales. <input type="checkbox"/> Sala de esgrima. <input type="checkbox"/> Sala de tiro con arco. <input type="checkbox"/> Sala de tiro de precisión. <input type="checkbox"/> Sala especializada. <input type="checkbox"/> Otras salas (Sup. <50 m <sup>2</sup> ). <input type="checkbox"/> Otras salas (Sup. ≥ 50 m <sup>2</sup> ).	Atributos específicos	Largo (m): Ancho (m): Superficie (m <sup>2</sup> ): Altura de la sala: Orientación eje longitudinal:
<b>7. OBSERVACIONES</b>					
PARQUE INFANTIL					

<b>Código Seguro De Verificación:</b>	TP6zbRCB6h6qmKVx8agLkw==	<b>Estado</b>	<b>Fecha y hora</b>	
<b>Firmado Por</b>	Josefa Ganformina Dorantes	Firmado	07/03/2022 10:41:03	
<b>Observaciones</b>	DILIGENCIA. Para hacer constar que este documento ha sido APROBADO INICIALMENTE por el Pleno de este Ayuntamiento, en sesión celebrada el día 23 de febrero de 2022. LA SECRETARIA ACCIDENTAL.	<b>Página</b>	698/2041	
<b>Url De Verificación</b>	<a href="https://portal.dipusevilla.es/vfirmaAytos/code/TP6zbRCB6h6qmKVx8agLkw==">https://portal.dipusevilla.es/vfirmaAytos/code/TP6zbRCB6h6qmKVx8agLkw==</a>			


#### 4.3. ESPACIOS SINGULARES Y SUS ATRIBUTOS ESPECÍFICOS

<b>CAMPO DE JUEGO</b>	<input type="checkbox"/> Campos de golf (al menos 9 hoyos, de par 3,4 o 5). <input type="checkbox"/> Pitch and putt. <input type="checkbox"/> Campo de golf rústico. <input type="checkbox"/> Otros campos de golf.	<b>ZONA DE PRÁCTICAS</b>	<input type="checkbox"/> Campo de prácticas. <input type="checkbox"/> Zona de <i>approach</i> . <input type="checkbox"/> Zona de pateo (patting-green).	<b>Atributos específicos</b>	Número de hoyos Longitud (m) Par del campo Superficie (m <sup>2</sup> ) Superficie Regable (m <sup>2</sup> ):
	<b>2. CIRCUITOS DE MOTOR</b> <input type="checkbox"/> Circuito de velocidad (L ≥ 2000 m) <input type="checkbox"/> Circuito de karts (L ≥ 200 m) <input type="checkbox"/> Circuito de motocross (L ≥ 500 m) <input type="checkbox"/> Otros circuitos de motor			<b>Atributos específicos</b>	Longitud del recorrido (m) Nº curvas derecha e izquierda: / Anchura de la pista (m) Parrilla de salida/nº pilotos /
	<b>3. CIRCUITO DE CARRERA A PIE</b> Circuito de carrera a pie. <input type="checkbox"/>			<b>Atributos específicos</b>	Longitud del recorrido (m) Estaciones de ejercicio.
	<b>4. CIRCUITO DE BICICLETA</b> <input type="checkbox"/> Circuito de bicicleta (circuito cerrado). <input type="checkbox"/> Carril-bici.			<b>Atributos específicos</b>	Longitud del tramo (m) Longitud total (m)
	<b>5. CANAL DE REMO Y PIRAGÜISMO</b> <input type="checkbox"/> Canal aguas tranquilas. <input type="checkbox"/> Canal aguas bravas.			<b>Atributos específicos</b>	Longitud del tramo (m) Profundidad (m) Nº calles Desnivel
	<b>6. ZONAS DE DEPORTE DE INVIERNO</b> <input type="checkbox"/> Trampolín de saltos. <input type="checkbox"/> Pista de esquí. <input type="checkbox"/> Pista de esquí de fondo. <input type="checkbox"/> Parque de snowboard. <input type="checkbox"/> Circuito de fondo y tiro. <input type="checkbox"/> Otras zonas.			<b>Atributos específicos</b>	Altura (m) –solo para trampolín-Desnivel Dificultad –solo para esquí- Longitud (m) <input type="checkbox"/> Nieve artificial Denominación pista
	<b>7. ESPACIOS DE HÍPICA</b> <input type="checkbox"/> Pista de carreras hípicas. <input type="checkbox"/> Pista de concurso. <input type="checkbox"/> Picadero. <input type="checkbox"/> Pista de ensayo. <input type="checkbox"/> Pista de saltos. <input type="checkbox"/> Campo de polo. <input type="checkbox"/> Otras pistas.			<b>Atributos específicos</b>	Longitud (m) Ancho (m) Superficie (m <sup>2</sup> )
	<b>8. ESTRUCTURAS ARTIFICIALES DE ESCALADA</b> Estructuras artificiales construidas para la práctica de deportes de montaña y escalada. Las zonas naturales equipadas para esta actividad se consideran áreas de actividad. <input type="checkbox"/> Muro de escalada. <input type="checkbox"/> Bulder (altura menor a 3 m).			<b>Atributos específicos</b>	Altura máxima (m) Superficie de escalada (m <sup>2</sup> ) <input type="checkbox"/> Presas Material
	<b>9. PISTAS DE MONOPATÍN Y PATÍN LÍNEA</b> <input type="checkbox"/> Pista monopatín y patín en línea. <input type="checkbox"/> Circuito monopatín y patín en línea. <input type="checkbox"/> Campo monopatín y patín en línea (skate park...).			<b>Atributos específicos</b>	Longitud –solo circuitos- <input type="checkbox"/> Estructura en U (half pipe) Superficie (m <sup>2</sup> )
	<b>10. PISTAS DE MODELISMO</b> <input type="checkbox"/> Circuito de automodelismo. <input type="checkbox"/> Campo de aeromodelismo. <input type="checkbox"/> Otras zonas de modalismo.			<b>Atributos específicos</b>	Longitud (m) Diámetro (si es circular): (m) Ancho (m)

<b>Código Seguro De Verificación:</b>	TP6zbrCB6h6qmKVx8agLkw==	<b>Estado</b>	<b>Fecha y hora</b>	
<b>Firmado Por</b>	Josefa Ganfornina Dorantes	Firmado	07/03/2022 10:41:03	
<b>Observaciones</b>	DILIGENCIA. Para hacer constar que este documento ha sido APROBADO INICIALMENTE por el Pleno de este Ayuntamiento, en sesión celebrada el día 23 de febrero de 2022. LA SECRETARÍA ACCIDENTAL.	<b>Página</b>	699/2041	
<b>Url De Verificación</b>	<a href="https://portal.dipusevilla.es/vfirmaAytos/code/TP6zbrCB6h6qmKVx8agLkw==">https://portal.dipusevilla.es/vfirmaAytos/code/TP6zbrCB6h6qmKVx8agLkw==</a>			

<b>JUNTA DE ANDALUCÍA</b>	<b>FORMULARIO DE DATOS PARA SU INCORPORACIÓN AL INVENTARIO ANDALUZ DE INSTALACIONES DEPORTIVAS</b>	<b>ANEXO II</b>
		Rev. 04
	<b>4. DATOS DE LOS ESPACIOS DEPORTIVOS</b>	Hoja 5 de 8

<b>11. CAMPOS DE TIRO</b> <input type="checkbox"/> Campo de tiro vuelo. <input type="checkbox"/> Campo de tiro de precisión. <input type="checkbox"/> Campo de tiro al plato. <input type="checkbox"/> Campo de tiro con arco. <input type="checkbox"/> Otros campos de tiro.	Atributos específicos	Longitud (m) Superficie (m <sup>2</sup> ) Nº de puestos
<b>12. ZONAS DE JUEGOS POPULARES O/Y TRADICIONALES</b> <input type="checkbox"/> Pista calva. <input type="checkbox"/> Pista de tanga. <input type="checkbox"/> Pista de lanzamiento de barra castellana. <input type="checkbox"/> Pista de lanzamiento de barra aragonesa. <input type="checkbox"/> Corro de lucha. <input type="checkbox"/> Carril de Bolos Huertanos. <input type="checkbox"/> Campo de bolos Cartagenero. <input type="checkbox"/> Bolera. <input type="checkbox"/> Campo de billar romano. <input type="checkbox"/> Campo de llave (chave). <input type="checkbox"/> Otras zonas de juegos populares. Indicar:	Atributos específicos	Largo (m) Ancho (m) Superficie (m <sup>2</sup> ) Diámetro (en el caso de que sean circulares) (m)
<b>13. OTROS ESPACIOS SINGULARES</b> <input type="checkbox"/> Campo de minigolf. <input type="checkbox"/> Pista de bowling. <input type="checkbox"/> Campo de casting. <input type="checkbox"/> Remo en banco fijo (con balsa). <input type="checkbox"/> Otros espacios singulares. Indicar:	Atributos específicos	Superficie (m <sup>2</sup> ) Nº de puestos
<b>14. OBSERVACIONES</b>		


<b>Código Seguro De Verificación:</b>	TP6zbRCB6h6qmKVx8agLkw==	<b>Estado</b>	<b>Fecha y hora</b>	
<b>Firmado Por</b>	Josefa Ganformina Dorantes	Firmado	07/03/2022 10:41:03	
<b>Observaciones</b>	DILIGENCIA. Para hacer constar que este documento ha sido APROBADO INICIALMENTE por el Pleno de este Ayuntamiento, en sesión celebrada el día 23 de febrero de 2022. LA SECRETARIA ACCIDENTAL.	<b>Página</b>	700/2041	
<b>Url De Verificación</b>	<a href="https://portal.dipusevilla.es/vfirmaAytos/code/TP6zbRCB6h6qmKVx8agLkw==">https://portal.dipusevilla.es/vfirmaAytos/code/TP6zbRCB6h6qmKVx8agLkw==</a>			

<b>JUNTA DE ANDALUCÍA</b>	<b>FORMULARIO DE DATOS PARA SU INCORPORACIÓN AL INVENTARIO ANDALUZ DE INSTALACIONES DEPORTIVAS</b>	<b>ANEXO II</b>
		Rev. 04
	<b>4. DATOS DE LOS ESPACIOS DEPORTIVOS</b>	Hoja 6 de 8

#### 4.4. ÁREAS DE ACTIVIDAD Y SUS ATRIBUTOS ESPECÍFICOS

##### 4.4.1. ÁREAS TERRESTRES


<b>1. ESCALADA</b> <input type="checkbox"/> Zona de escalada	Atributos específicos	Desnivel (altura en metros): Número de vías: <input type="checkbox"/> Señalización <input type="checkbox"/> Equipadas
<b>2. VÍAS FERRATAS</b> (recorrido por espacios rocosos con elementos de progresión) <input type="checkbox"/> Vía ferrata	Atributos específicos	Desnivel (m) <input type="checkbox"/> Señalización <input type="checkbox"/> Equipadas
<b>3. RUTA ECUESTRE</b> <input type="checkbox"/> Ruta ecuestre	Atributos específicos	Longitud (m) <input type="checkbox"/> Señalización
<b>4. CAMPO DE RECORRIDO DE TIRO Y DE CAZA</b> (cotos de caza) <input type="checkbox"/> Campo de tiro y caza	Atributos específicos	Superficie (m <sup>2</sup> )
<b>5. CAVIDADES</b> <input type="checkbox"/> Simas <input type="checkbox"/> Cuevas	Atributos específicos	Desnivel <input type="checkbox"/> Turísticas Longitud (m) <input type="checkbox"/> Mapa topográfico <input type="checkbox"/> Tramos subacuáticos
<b>6. VÍAS VERDES Y CAMINOS NATURALES</b> <input type="checkbox"/> Vía verde <input type="checkbox"/> Camino de siga <input type="checkbox"/> Otros caminos naturales (históricos, cañadas, rural, etc...)	Atributos específicos	Longitud del tramo principal (m) <input type="checkbox"/> Señalización
<b>7. SENDEROS</b> (GR, PR, locales, urbanos, etc...) <input type="checkbox"/> Gran recorrido (GR) <input type="checkbox"/> Pequeño recorrido (PR) <input type="checkbox"/> Sendero Local (SL) <input type="checkbox"/> Sendero Urbano (SU)	Atributos específicos	Longitud del tramo municipal (m)
<b>8. ACTIVIDAD FÍSICO-DEPORTIVA EN PLAYAS Y RÍOS</b> <input type="checkbox"/> Playas naturales <input type="checkbox"/> Playas artificiales <input type="checkbox"/> Ríos y lagos	Atributos específicos	<input type="checkbox"/> Límite de la zona de baño recomendada <input type="checkbox"/> Equipamientos para juegos deportivos <input type="checkbox"/> Zona delimitada de varada
<b>9. ITINERARIOS DE BICICLETAS DE MONTAÑA</b> <input type="checkbox"/> Itinerario de bicicleta de montaña	Atributos específicos	Longitud (m) <input type="checkbox"/> Señalización
<b>10. OTRAS ÁREAS TERRESTRES</b> <input type="checkbox"/> Otras áreas terrestres	Atributos específicos	Denominación

<b>Código Seguro De Verificación:</b>	TP6zbRCB6h6qmKVx8agLkw==	<b>Estado</b>	<b>Fecha y hora</b>	
<b>Firmado Por</b>	Josefa Ganformina Dorantes	Firmado	07/03/2022 10:41:03	
<b>Observaciones</b>	DILIGENCIA. Para hacer constar que este documento ha sido APROBADO INICIALMENTE por el Pleno de este Ayuntamiento, en sesión celebrada el día 23 de febrero de 2022. LA SECRETARÍA ACCIDENTAL.	<b>Página</b>	701/2041	
<b>Url De Verificación</b>	<a href="https://portal.dipusevilla.es/vfirmaAytos/code/TP6zbRCB6h6qmKVx8agLkw==">https://portal.dipusevilla.es/vfirmaAytos/code/TP6zbRCB6h6qmKVx8agLkw==</a>			

<b>JUNTA DE ANDALUCÍA</b>	<b>FORMULARIO DE DATOS PARA SU INCORPORACIÓN AL INVENTARIO ANDALUZ DE INSTALACIONES DEPORTIVAS</b>	<b>ANEXO II</b>
		Rev. 04
	<b>4. DATOS DE LOS ESPACIOS DEPORTIVOS</b>	Hoja 7 de 8

#### 4.4.2. ÁREAS AÉREAS

<b>1. VUELOS</b> <input type="checkbox"/> Zona de vuelo a motor <input type="checkbox"/> Zona de vuelo aerostático <input type="checkbox"/> Zona de vuelo sin motor	Atributos específicos	Coord. despegue <input type="checkbox"/> Rampa despegue Coord. aterrizaje Sup. aterrizaje (m <sup>2</sup> ) Longitud máx. (m) <input type="checkbox"/> Señalización
<b>2. PARACAIDISMO</b> <input type="checkbox"/> Zona de paracaidismo	Atributos específicos	<input type="checkbox"/> Señalización Sup. aterrizaje (m <sup>2</sup> )
<b>3. COLOMBÓDROMO</b> <input type="checkbox"/> Campo de entrenamiento	Atributos específicos	Radio (m) <input type="checkbox"/> Sistemas audiovisuales
<b>4. OTRAS ÁREAS AÉREAS</b> <input type="checkbox"/> Otras áreas aéreas	Atributos específicos	Denominación

<b>Código Seguro De Verificación:</b>	TP6zbRCB6h6qmKVx8agLkw==	<b>Estado</b>	<b>Fecha y hora</b>	
<b>Firmado Por</b>	Josefa Ganformina Dorantes	Firmado	07/03/2022 10:41:03	
<b>Observaciones</b>	DILIGENCIA. Para hacer constar que este documento ha sido APROBADO INICIALMENTE por el Pleno de este Ayuntamiento, en sesión celebrada el día 23 de febrero de 2022. LA SECRETARIA ACCIDENTAL.	<b>Página</b>	702/2041	
<b>Url De Verificación</b>	<a href="https://portal.dipusevilla.es/vfirmaAytos/code/TP6zbRCB6h6qmKVx8agLkw==">https://portal.dipusevilla.es/vfirmaAytos/code/TP6zbRCB6h6qmKVx8agLkw==</a>			

<b>JUNTA DE ANDALUCÍA</b>	<b>FORMULARIO DE DATOS PARA SU INCORPORACIÓN AL INVENTARIO ANDALUZ DE INSTALACIONES DEPORTIVAS</b>	<b>ANEXO II</b>
		Rev. 04
	<b>4. DATOS DE LOS ESPACIOS DEPORTIVOS</b>	Hoja 8 de 8

#### 4.4.3. AREAS ACUÁTICAS

<b>1. VELA</b> <input type="checkbox"/> Zona acuática de vela	Atributos específicos	<input type="checkbox"/> Señalización
<b>2. BARRANCOS</b> <input type="checkbox"/> Itinerario en barranco	Atributos específicos	Denominación <input type="checkbox"/> Rápeles Desnivel (m) <input type="checkbox"/> Señalización Longitud (m) <input type="checkbox"/> Sifones <input type="checkbox"/> Caudal permanente de agua <input type="checkbox"/> Equipadas
<b>3. ACTIVIDADES A MOTOR</b> <input type="checkbox"/> Zona acuática de actividades a motor	Atributos específicos	<input type="checkbox"/> Señalización
<b>4. ACTIVIDAD SUBACUÁTICA</b> (se pueden desarrollar en lagos, presas, embalses, ríos y mar) <input type="checkbox"/> Zona de pesca submarina <input type="checkbox"/> Zona de inmersión <input type="checkbox"/> Otras zonas de actividades subacuáticas	Atributos específicos	<input type="checkbox"/> Señalización
<b>5. SURF</b> <input type="checkbox"/> Zona de surf	Atributos específicos	<input type="checkbox"/> Señalización
<b>6. ESQUÍ ACUÁTICO</b> <input type="checkbox"/> Zona de esquí acuático	Atributos específicos	<input type="checkbox"/> Señalización Longitud (m)
<b>7. REMO Y PIRAGÜISMO</b> <input type="checkbox"/> Remo en aguas tranquilas <input type="checkbox"/> Piragüismo en aguas tranquilas <input type="checkbox"/> Piragüismo en aguas bravas	Atributos específicos	<input type="checkbox"/> Señalización Longitud (m)
<b>8. OTRAS ÁREAS ACUÁTICAS</b> <input type="checkbox"/> Otras áreas acuáticas	Atributos específicos	Denominación

#### 4.4.4. OBSERVACIONES

--


<b>Código Seguro De Verificación:</b>	TP6zbRCB6h6qmKVx8agLkw==	<b>Estado</b>	Fecha y hora
<b>Firmado Por</b>	Josefa Ganformina Dorantes	Firmado	07/03/2022 10:41:03
<b>Observaciones</b>	DILIGENCIA. Para hacer constar que este documento ha sido APROBADO INICIALMENTE por el Pleno de este Ayuntamiento, en sesión celebrada el día 23 de febrero de 2022. LA SECRETARIA ACCIDENTAL.	<b>Página</b>	703/2041
<b>Url De Verificación</b>	<a href="https://portal.dipusevilla.es/vfirmaAytos/code/TP6zbRCB6h6qmKVx8agLkw==">https://portal.dipusevilla.es/vfirmaAytos/code/TP6zbRCB6h6qmKVx8agLkw==</a>		



<b>JUNTA DE ANDALUCÍA</b>	<b>FORMULARIO DE DATOS PARA SU INCORPORACIÓN AL INVENTARIO ANDALUZ DE INSTALACIONES DEPORTIVAS</b>	<b>ANEXO II</b>
		Rev. 04
	<b>4. DATOS DE LOS ESPACIOS DEPORTIVOS</b>	Hoja 1 de 8

**4.1. ATRIBUTOS GENERALES (a rellenar por cada espacio deportivo)**

<b>1. CLASE DE ESPACIO DEPORTIVO</b>		<b>2. ACTIVIDAD DEPORTIVA PRINCIPAL</b>		<b>3. OTRAS ACTIVIDADES</b>	
<b>ESPACIO CONVENCIONAL</b>		<b>JUEGOS POPULARES</b>		<b>RECREOS INCLUSIVOS</b>	
<b>4. CERRAMIENTO</b> <input checked="" type="checkbox"/> Espacio abierto <input checked="" type="checkbox"/> Aire libre (no dispone de cubierta) <input type="checkbox"/> Cerramiento estacional (temporadas) <input type="checkbox"/> Sólo cubierto (con abertura lateral) <input type="checkbox"/> Recinto cerrado <input type="checkbox"/> Cerrado fijo (cerramiento tradicional) <input type="checkbox"/> Cubierta móvil <input type="checkbox"/> Cerramiento textil		<b>5. ESTADO DE USO</b> <input checked="" type="checkbox"/> En uso <input type="checkbox"/> Fuera de uso <input checked="" type="checkbox"/> Normal <input type="checkbox"/> Estacional <input type="checkbox"/> En construcción <input type="checkbox"/> En remodelación <input type="checkbox"/> Fuera de uso		<b>6. ILUMINACIÓN (USO NOCTURNO)</b> <input type="checkbox"/> Permite el uso <input type="checkbox"/> Permite competición <input type="checkbox"/> Permite entrenamientos <input checked="" type="checkbox"/> No permite el uso nocturno <input type="checkbox"/> No hay iluminación <input checked="" type="checkbox"/> Es parcial o insuficiente	
<b>7. PAVIMENTO</b> (sobre el que se desarrolla la actividad deportiva) <input type="checkbox"/> Natural. <input type="checkbox"/> Madera. <input type="checkbox"/> Hierba artificial. <input type="checkbox"/> Sintéticos. <input type="checkbox"/> Metálicos. <input checked="" type="checkbox"/> Hormigones y aglomerados. Hormigón con tratamiento superficial (Polvo de Cuarzo o Pintura) y Hormigón Pulido <input type="checkbox"/> Baldosas y similar. <input type="checkbox"/> Otros pavimentos.			<b>8. CONSERVACIÓN DEL PAVIMENTO</b> <input checked="" type="checkbox"/> Permite la práctica deportiva <input type="checkbox"/> Bueno <input checked="" type="checkbox"/> Regular <input type="checkbox"/> No permite la práctica deportiva <input type="checkbox"/> Mal estado <input type="checkbox"/> Inservible		
<b>9. AÑO CONSTRUCCIÓN</b> 1978	<b>10. AÑO REMODELACIÓN</b>	<b>11. ALTURA LIBRE</b> metros	<b>14. BAJA</b> <input type="checkbox"/> El espacio deportivo es BAJA      Fecha de baja:		
<b>12. SISTEMA DE CALEFACCIÓN</b> <input type="checkbox"/> Posee sistema de calefacción		<b>13. SISTEMA DE CLIMATIZACIÓN</b> <input type="checkbox"/> Posee sistema de			
<b>15. OBSERVACIONES</b> DOTACION DE FUENTE DE AGUA POTABLE, POSIBILIDAD DE TECHADO.					

<b>Código Seguro De Verificación:</b>	TP6zbRCB6h6qmKVx8agLkw==	<b>Estado</b>	<b>Fecha y hora</b>	
<b>Firmado Por</b>	Josefa Ganformina Dorantes	Firmado	07/03/2022 10:41:03	
<b>Observaciones</b>	DILIGENCIA. Para hacer constar que este documento ha sido APROBADO INICIALMENTE por el Pleno de este Ayuntamiento, en sesión celebrada el día 23 de febrero de 2022. LA SECRETARIA ACCIDENTAL.	<b>Página</b>	704/2041	
<b>Url De Verificación</b>	<a href="https://portal.dipusevilla.es/vfirmaAytos/code/TP6zbRCB6h6qmKVx8agLkw==">https://portal.dipusevilla.es/vfirmaAytos/code/TP6zbRCB6h6qmKVx8agLkw==</a>			



<b>JUNTA DE ANDALUCÍA</b>	<b>FORMULARIO DE DATOS PARA SU INCORPORACIÓN AL INVENTARIO ANDALUZ DE INSTALACIONES DEPORTIVAS</b>	<b>ANEXO II</b>
		Rev. 04
	<b>4. DATOS DE LOS ESPACIOS DEPORTIVOS</b>	Hoja 2 de 8

#### 4.2. ESPACIOS CONVENCIONALES Y SUS ATRIBUTOS ESPECÍFICOS

<b>1. PISTAS POLIDEPORTIVAS</b>	<input type="checkbox"/> Pista polideportiva de 400 m <sup>2</sup> hasta 800 m <sup>2</sup> de superficie. <input type="checkbox"/> Pista polideportiva de 800 m <sup>2</sup> hasta 1000 m <sup>2</sup> de superficie. <input type="checkbox"/> Pista polideportiva de 1000 m <sup>2</sup> o mayor superficie.	<b>2. PISTAS ESPECIALIZADAS Y OTRAS PISTAS</b>	<input type="checkbox"/> Pista de tenis (Sup. ≥400 m <sup>2</sup> ) <input type="checkbox"/> Pista de hielo (Sup. ≥400 m <sup>2</sup> ) <input type="checkbox"/> Pista de petanca (Sup. ≥20 m <sup>2</sup> ) <input type="checkbox"/> Otras pistas (Sup. ≥400 m <sup>2</sup> ) <input type="checkbox"/> Otras pistas (Sup. <400 m <sup>2</sup> )	Atributos específicos	Largo (m): Ancho (m): Superficie (m <sup>2</sup> ): Orientación eje longitudinal:
<b>1. PISTAS POLIDEPORTIVAS CON FRONTÓN</b>	<input type="checkbox"/> Pista polideportiva de 400 m <sup>2</sup> hasta 800 m <sup>2</sup> con frontón. <input type="checkbox"/> Pista polideportiva de 800 m <sup>2</sup> hasta 1000 m <sup>2</sup> con frontón. <input type="checkbox"/> Pista polideportiva de 800 m <sup>2</sup> o mayor superficie con frontón.	<b>2. FRONTONES Y OTRAS PISTAS DE PARED</b>	<input type="checkbox"/> Frontón (Sup. ≥200 m <sup>2</sup> ) <input type="checkbox"/> Padel (Sup. ≥150 m <sup>2</sup> ) <input type="checkbox"/> Squash (Sup. ≥50 m <sup>2</sup> ) <input type="checkbox"/> Trinquete (Sup. ≥200 m <sup>2</sup> ) <input type="checkbox"/> Otras pistas (Sup. ≥400 m <sup>2</sup> ) <input type="checkbox"/> Otras pistas (Sup. <400 m <sup>2</sup> )	Atributos específicos	Largo (m): Ancho (m): Altura pared (m): Superficie (m <sup>2</sup> ): Número de paredes: Orientación eje longitudinal:
<b>1. CAMPOS POLIDEPORTIVOS</b>	<input type="checkbox"/> Campo polideportivo de 2000 m <sup>2</sup> hasta 4000 m <sup>2</sup> de superficie. <input type="checkbox"/> Campo polideportivo de 4000 m <sup>2</sup> hasta 8000 m <sup>2</sup> de superficie. <input type="checkbox"/> Campo polideportivo de 8000 m <sup>2</sup> o mayor superficie	<b>2. CAMPOS ESPECIALIZADOS Y OTROS CAMPOS</b>	<input type="checkbox"/> Campo de fútbol (sup. mín. 4000 m <sup>2</sup> ) <input type="checkbox"/> Campo de fútbol-7 (sup. mín. 1500 m <sup>2</sup> ) <input type="checkbox"/> Campo de rugby (sup. mín. 4000 m <sup>2</sup> ) <input type="checkbox"/> Campo de hockey (sup. mín. 4000 m <sup>2</sup> ) <input type="checkbox"/> Campo de béisbol (sup. mín. 4000 m <sup>2</sup> ) <input type="checkbox"/> Campo de softbol (sup. mín. 1500 m <sup>2</sup> ) <input type="checkbox"/> Zona de lanzamiento de atletismo (campo interior pista de atletismo, mín. 2000 m <sup>2</sup> ) <input type="checkbox"/> Otros campos (sup. ≥2000 m <sup>2</sup> ) <input type="checkbox"/> Otros campos (sup. <2000 m <sup>2</sup> )	Atributos específicos	Tipo de Césped <input type="checkbox"/> Natural <input type="checkbox"/> Artificial Largo (m): Ancho (m): Superficie (m <sup>2</sup> ): Superficie regable: Orientación eje longitudinal:
<b>1. ESPACIOS LONGITUDINALES DE ATLETISMO</b>	<input type="checkbox"/> Pista de atletismo de 400 m. <input type="checkbox"/> Pista de atletismo de 300 m. <input type="checkbox"/> Pista de atletismo de 200 m. <input type="checkbox"/> Otras pistas atletismo, mín. de 100 m. <input type="checkbox"/> Recta carreras de atletismo (mín. 50m). <input type="checkbox"/> Recta de saltos: longitud, triple y pértiga (mínimo 40 m). <input type="checkbox"/> Zona de salto de altura (mínimo 40 m).	<b>2. OTROS ESPACIOS LONGITUDINALES</b>	<input type="checkbox"/> Velódromo (Sup. <200 m). <input type="checkbox"/> Patinódromo (Sup. <200 m). <input type="checkbox"/> Anillo de hielo (Sup. <200 m). <input type="checkbox"/> Otros espacios longitudinales (Sup. ≥100m).	Atributos específicos	Largo (m): Ancho (m): Superficie (m <sup>2</sup> ): Número de calles: Orientación eje longitudinal:
<b>1. VASOS DEPORTIVOS</b>	<input type="checkbox"/> Vaso deportivo de 25 m. <input type="checkbox"/> Vaso deportivo de 33 m. <input type="checkbox"/> Vaso deportivo de 50 m.	<b>2. OTROS VASOS</b>	<input type="checkbox"/> Vaso de enseñanza. <input type="checkbox"/> Vaso recreativo. <input type="checkbox"/> Vaso hidromasaje. <input type="checkbox"/> Vaso de chapoteo. <input type="checkbox"/> Otros vasos (Sup. ≥50 m <sup>2</sup> ). <input type="checkbox"/> Otros vasos (Sup. <50 m <sup>2</sup> ).	Atributos específicos	Largo (m): Ancho (m): Profundidad máxima (m): Profundidad mínima (m): Pendiente del suelo: Número de calles: Superficie (m <sup>2</sup> ): <b>Rebosadero del vaso:</b> <b>Accesibilidad al vaso:</b> Orientación eje longitudinal: <b>Pavimento recinto vasos:</b> Sistema calentamiento agua: Fuente de energía: Sistema tratamiento agua:
<b>6. SALAS</b> (recinto cerrado sin los requerimientos dimensionales de las pistas, por lo que pueden ser irregulares o incluso tener columnas, etc...)					

<b>Código Seguro De Verificación:</b>	TP6zbRCB6h6qmKVx8agLkw==	<b>Estado</b>	<b>Fecha y hora</b>
<b>Firmado Por</b>	Josefa Ganfornina Dorantes	Firmado	07/03/2022 10:41:03
<b>Observaciones</b>	DILIGENCIA. Para hacer constar que este documento ha sido APROBADO INICIALMENTE por el Pleno de este Ayuntamiento, en sesión celebrada el día 23 de febrero de 2022. LA SECRETARÍA ACCIDENTAL.	<b>Página</b>	705/2041
<b>Url De Verificación</b>	<a href="https://portal.dipusevilla.es/vfirmaAytos/code/TP6zbRCB6h6qmKVx8agLkw==">https://portal.dipusevilla.es/vfirmaAytos/code/TP6zbRCB6h6qmKVx8agLkw==</a>		



<b>JUNTA DE ANDALUCÍA</b>	<b>FORMULARIO DE DATOS PARA SU INCORPORACIÓN AL INVENTARIO ANDALUZ DE INSTALACIONES DEPORTIVAS</b>	<b>ANEXO II</b>
		Rev. 04
	<b>4. DATOS DE LOS ESPACIOS DEPORTIVOS</b>	Hoja 3 de 8

<b>1. SALAS POLIVALENTES</b>	<input type="checkbox"/> Sala polivalente de 100 hasta 200 m <sup>2</sup> <input type="checkbox"/> Sala polivalente de 200 hasta 300 m <sup>2</sup> <input type="checkbox"/> Sala polivalente de 300 a mayor sup.	<b>2. SALAS ESPECIALIZADAS Y OTRAS SALAS</b>	<input type="checkbox"/> Sala equipada. <input type="checkbox"/> Sala de artes marciales. <input type="checkbox"/> Sala de esgrima. <input type="checkbox"/> Sala de tiro con arco. <input type="checkbox"/> Sala de tiro de precisión. <input type="checkbox"/> Sala especializada. <input type="checkbox"/> Otras salas (Sup. <50 m <sup>2</sup> ). <input type="checkbox"/> Otras salas (Sup. ≥ 50 m <sup>2</sup> ).	<b>Atributos específicos</b>	Largo (m): Ancho (m): Superficie (m <sup>2</sup> ): Altura de la sala: Orientación eje longitudinal:
<b>7. OBSERVACIONES</b>					


<b>Código Seguro De Verificación:</b>	TP6zbRCB6h6qmKVx8agLkw==	<b>Estado</b>	<b>Fecha y hora</b>
<b>Firmado Por</b>	Josefa Ganformina Dorantes	Firmado	07/03/2022 10:41:03
<b>Observaciones</b>	DILIGENCIA. Para hacer constar que este documento ha sido APROBADO INICIALMENTE por el Pleno de este Ayuntamiento, en sesión celebrada el día 23 de febrero de 2022. LA SECRETARIA ACCIDENTAL.	<b>Página</b>	706/2041
<b>Url De Verificación</b>	<a href="https://portal.dipusevilla.es/vfirmaAytos/code/TP6zbRCB6h6qmKVx8agLkw==">https://portal.dipusevilla.es/vfirmaAytos/code/TP6zbRCB6h6qmKVx8agLkw==</a>		



<b>JUNTA DE ANDALUCÍA</b>	<b>FORMULARIO DE DATOS PARA SU INCORPORACIÓN AL INVENTARIO ANDALUZ DE INSTALACIONES DEPORTIVAS</b>	<b>ANEXO II</b>
		Rev. 04
	<b>4. DATOS DE LOS ESPACIOS DEPORTIVOS</b>	Hoja 4 de 8


#### 4.3. ESPACIOS SINGULARES Y SUS ATRIBUTOS ESPECÍFICOS

CAMPO DE JUEGO	<b>1. CAMPO DE GOLF</b> <input type="checkbox"/> Campos de golf (al menos 9 hoyos, de par 3,4 o 5). <input type="checkbox"/> Pitch and putt. <input type="checkbox"/> Campo de golf rústico. <input type="checkbox"/> Otros campos de golf.	<b>ZONA DE PRÁCTICAS</b> <input type="checkbox"/> Campo de prácticas. <input type="checkbox"/> Zona de <i>approach</i> . <input type="checkbox"/> Zona de pateo (patting-green).	Atributos específicos	Número de hoyos Longitud (m) Par del campo Superficie (m <sup>2</sup> ) Superficie Regable (m <sup>2</sup> ):
	<b>2. CIRCUITOS DE MOTOR</b> <input type="checkbox"/> Circuito de velocidad (L ≥ 2000 m) <input type="checkbox"/> Circuito de karts (L ≥ 200 m) <input type="checkbox"/> Circuito de motocross (L ≥ 500 m) <input type="checkbox"/> Otros circuitos de motor		Atributos específicos	Longitud del recorrido (m) Nº curvas derecha e izquierda: / Anchura de la pista (m) Parrilla de salida/nº pilotos /
	<b>3. CIRCUITO DE CARRERA A PIE</b> Circuito de carrera a pie. <input type="checkbox"/>		Atributos específicos	Longitud del recorrido (m) Estaciones de ejercicio.
	<b>4. CIRCUITO DE BICICLETA</b> <input type="checkbox"/> Circuito de bicicleta (circuito cerrado). <input type="checkbox"/> Carril-bici.		Atributos específicos	Longitud del tramo (m) Longitud total (m)
	<b>5. CANAL DE REMO Y PIRAGÜISMO</b> <input type="checkbox"/> Canal aguas tranquilas. <input type="checkbox"/> Canal aguas bravas.		Atributos específicos	Longitud del tramo (m) Profundidad (m) Nº calles Desnivel
	<b>6. ZONAS DE DEPORTE DE INVIERNO</b> <input type="checkbox"/> Trampolín de saltos. <input type="checkbox"/> Pista de esquí. <input type="checkbox"/> Pista de esquí de fondo. <input type="checkbox"/> Parque de snowboard. <input type="checkbox"/> Circuito de fondo y tiro. <input type="checkbox"/> Otras zonas.		Atributos específicos	Altura (m) –solo para trampolín-Desnivel <b>Dificultad –solo para esquí-</b> Longitud (m) <input type="checkbox"/> Nieve artificial Denominación pista
	<b>7. ESPACIOS DE HÍPICA</b> <input type="checkbox"/> Pista de carreras hípicas. <input type="checkbox"/> Pista de concurso. <input type="checkbox"/> Picadero. <input type="checkbox"/> Pista de ensayo. <input type="checkbox"/> Pista de saltos. <input type="checkbox"/> Campo de polo. <input type="checkbox"/> Otras pistas.		Atributos específicos	Longitud (m) Ancho (m) Superficie (m <sup>2</sup> )
	<b>8. ESTRUCTURAS ARTIFICIALES DE ESCALADA</b> Estructuras artificiales construidas para la práctica de deportes de montaña y escalada. Las zonas naturales equipadas para esta actividad se consideran áreas de actividad. <input type="checkbox"/> Muro de escalada. <input type="checkbox"/> Bulder (altura menor a 3 m).		Atributos específicos	Altura máxima (m) Superficie de escalada (m <sup>2</sup> ) <input type="checkbox"/> Presas Material
	<b>9. PISTAS DE MONOPATÍN Y PATÍN LÍNEA</b> <input type="checkbox"/> Pista monopatín y patín en línea. <input type="checkbox"/> Circuito monopatín y patín en línea. <input type="checkbox"/> Campo monopatín y patín en línea (skate park...).		Atributos específicos	Longitud –solo circuitos- <input type="checkbox"/> Estructura en U (half pipe) Superficie (m <sup>2</sup> )
	<b>10. PISTAS DE MODELISMO</b> <input type="checkbox"/> Circuito de automodelismo. <input type="checkbox"/> Campo de aeromodelismo. <input type="checkbox"/> Otras zonas de modalismo.		Atributos específicos	Longitud (m) Diámetro (si es circular): (m) Ancho (m)

Código Seguro De Verificación:	TP6zbrCB6h6qmKVx8agLkw==	Estado	Fecha y hora	
Firmado Por	Josefa Ganfornina Dorantes	Firmado	07/03/2022 10:41:03	
Observaciones	DILIGENCIA. Para hacer constar que este documento ha sido APROBADO INICIALMENTE por el Pleno de este Ayuntamiento, en sesión celebrada el día 23 de febrero de 2022. LA SECRETARÍA ACCIDENTAL.	Página	707/2041	
Url De Verificación	<a href="https://portal.dipusevilla.es/vfirmaAytos/code/TP6zbrCB6h6qmKVx8agLkw==">https://portal.dipusevilla.es/vfirmaAytos/code/TP6zbrCB6h6qmKVx8agLkw==</a>			

<b>JUNTA DE ANDALUCIA</b>	<b>FORMULARIO DE DATOS PARA SU INCORPORACIÓN AL INVENTARIO ANDALUZ DE INSTALACIONES DEPORTIVAS</b>	<b>ANEXO II</b>
		Rev. 04
	<b>4. DATOS DE LOS ESPACIOS DEPORTIVOS</b>	Hoja 5 de 8

<b>11. CAMPOS DE TIRO</b> <input type="checkbox"/> Campo de tiro vuelo. <input type="checkbox"/> Campo de tiro de precisión. <input type="checkbox"/> Campo de tiro al plato. <input type="checkbox"/> Campo de tiro con arco. <input type="checkbox"/> Otros campos de tiro.	Atributos específicos	Longitud (m) Superficie (m²) Nº de puestos
<b>12. ZONAS DE JUEGOS POPULARES O/Y TRADICIONALES</b> <input type="checkbox"/> Pista calva. <input type="checkbox"/> Pista de tanga. <input type="checkbox"/> Pista de lanzamiento de barra castellana. <input type="checkbox"/> Pista de lanzamiento de barra aragonesa. <input type="checkbox"/> Corro de lucha. <input type="checkbox"/> Carril de Bolos Huertanos. <input type="checkbox"/> Campo de bolos Cartagenero. <input type="checkbox"/> Bolera. <input type="checkbox"/> Campo de billar romano. <input type="checkbox"/> Campo de llave (chave). <input checked="" type="checkbox"/> Otras zonas de juegos populares. Indicar: 3 EN RAYA, RAYUELA, LAS CHAPAS, TWISTER, SERPIENTE, ABECEDARIO, COLORES, NUMEROS	Atributos específicos	Largo (m) 15 Ancho (m) 7 Superficie (m²) 105 Diámetro (en el caso de que sean circulares) (m)
<b>13. OTROS ESPACIOS SINGULARES</b> <input type="checkbox"/> Campo de minigolf. <input type="checkbox"/> Pista de bowling. <input type="checkbox"/> Campo de casting. <input type="checkbox"/> Remo en banco fijo (con balsa). <input type="checkbox"/> Otros espacios singulares. Indicar:	Atributos específicos	Superficie (m²) Nº de puestos
<b>14. OBSERVACIONES</b> DOTACION DE FUENTE DE AGUA POTABLE, POSIBILIDAD DE TECHADO.		


<b>Código Seguro De Verificación:</b>	TP6zbRCB6h6qmKVx8agLkw==	<b>Estado</b>	<b>Fecha y hora</b>	
<b>Firmado Por</b>	Josefa Ganformina Dorantes	Firmado	07/03/2022 10:41:03	
<b>Observaciones</b>	DILIGENCIA. Para hacer constar que este documento ha sido APROBADO INICIALMENTE por el Pleno de este Ayuntamiento, en sesión celebrada el día 23 de febrero de 2022. LA SECRETARIA ACCIDENTAL.	<b>Página</b>	708/2041	
<b>Url De Verificación</b>	<a href="https://portal.dipusevilla.es/vfirmaAytos/code/TP6zbRCB6h6qmKVx8agLkw==">https://portal.dipusevilla.es/vfirmaAytos/code/TP6zbRCB6h6qmKVx8agLkw==</a>			

<b>JUNTA DE ANDALUCÍA</b>	<b>FORMULARIO DE DATOS PARA SU INCORPORACIÓN AL INVENTARIO ANDALUZ DE INSTALACIONES DEPORTIVAS</b>	<b>ANEXO II</b>
		Rev. 04
	<b>4. DATOS DE LOS ESPACIOS DEPORTIVOS</b>	Hoja 6 de 8

#### 4.4. ÁREAS DE ACTIVIDAD Y SUS ATRIBUTOS ESPECÍFICOS

##### 4.4.1. ÁREAS TERRESTRES


<b>1. ESCALADA</b> <input type="checkbox"/> Zona de escalada	Atributos específicos	Desnivel (altura en metros): Número de vías: <input type="checkbox"/> Señalización <input type="checkbox"/> Equipadas
<b>2. VÍAS FERRATAS</b> (recorrido por espacios rocosos con elementos de progresión) <input type="checkbox"/> Vía ferrata	Atributos específicos	Desnivel (m) <input type="checkbox"/> Señalización <input type="checkbox"/> Equipadas
<b>3. RUTA ECUESTRE</b> <input type="checkbox"/> Ruta ecuestre	Atributos específicos	Longitud (m) <input type="checkbox"/> Señalización
<b>4. CAMPO DE RECORRIDO DE TIRO Y DE CAZA</b> (cotos de caza) <input type="checkbox"/> Campo de tiro y caza	Atributos específicos	Superficie (m <sup>2</sup> )
<b>5. CAVIDADES</b> <input type="checkbox"/> Simas <input type="checkbox"/> Cuevas	Atributos específicos	Desnivel <input type="checkbox"/> Turísticas Longitud (m) <input type="checkbox"/> Mapa topográfico <input type="checkbox"/> Tramos subacuáticos
<b>6. VÍAS VERDES Y CAMINOS NATURALES</b> <input type="checkbox"/> Vía verde <input type="checkbox"/> Camino de siga <input type="checkbox"/> Otros caminos naturales (históricos, cañadas, rural, etc...)	Atributos específicos	Longitud del tramo principal (m) <input type="checkbox"/> Señalización
<b>7. SENDEROS</b> (GR, PR, locales, urbanos, etc...) <ul style="list-style-type: none"> <li><input type="checkbox"/> Gran recorrido (GR)</li> <li><input type="checkbox"/> Pequeño recorrido (PR)</li> <li><input type="checkbox"/> Sendero Local (SL)</li> <li><input type="checkbox"/> Sendero Urbano (SU)</li> </ul>	Atributos específicos	Longitud del tramo municipal (m)
<b>8. ACTIVIDAD FÍSICO-DEPORTIVA EN PLAYAS Y RÍOS</b> <input type="checkbox"/> Playas naturales <input type="checkbox"/> Playas artificiales <input type="checkbox"/> Ríos y lagos	Atributos específicos	<input type="checkbox"/> Límite de la zona de baño recomendada <input type="checkbox"/> Equipamientos para juegos deportivos <input type="checkbox"/> Zona delimitada de varada
<b>9. ITINERARIOS DE BICICLETAS DE MONTAÑA</b> <input type="checkbox"/> Itinerario de bicicleta de montaña	Atributos específicos	Longitud (m) <input type="checkbox"/> Señalización
<b>10. OTRAS ÁREAS TERRESTRES</b> <input type="checkbox"/> Otras áreas terrestres	Atributos específicos	Denominación

<b>Código Seguro De Verificación:</b>	TP6zbRCB6h6qmKVx8agLkw==	<b>Estado</b>	<b>Fecha y hora</b>	
<b>Firmado Por</b>	Josefa Ganformina Dorantes	Firmado	07/03/2022 10:41:03	
<b>Observaciones</b>	DILIGENCIA. Para hacer constar que este documento ha sido APROBADO INICIALMENTE por el Pleno de este Ayuntamiento, en sesión celebrada el día 23 de febrero de 2022. LA SECRETARIA ACCIDENTAL.	<b>Página</b>	709/2041	
<b>Url De Verificación</b>	<a href="https://portal.dipusevilla.es/vfirmaAytos/code/TP6zbRCB6h6qmKVx8agLkw==">https://portal.dipusevilla.es/vfirmaAytos/code/TP6zbRCB6h6qmKVx8agLkw==</a>			

<b>JUNTA DE ANDALUCÍA</b>	<b>FORMULARIO DE DATOS PARA SU INCORPORACIÓN AL INVENTARIO ANDALUZ DE INSTALACIONES DEPORTIVAS</b>	<b>ANEXO II</b>
		Rev. 04
	<b>4. DATOS DE LOS ESPACIOS DEPORTIVOS</b>	Hoja 7 de 8

#### 4.4.2. ÁREAS AÉREAS

<b>1. VUELOS</b> <input type="checkbox"/> Zona de vuelo a motor <input type="checkbox"/> Zona de vuelo aerostático <input type="checkbox"/> Zona de vuelo sin motor	Atributos específicos	Coord. despegue <input type="checkbox"/> Rampa despegue Coord. aterrizaje Sup. aterrizaje (m <sup>2</sup> ) Longitud máx. (m) <input type="checkbox"/> Señalización
<b>2. PARACAIDISMO</b> <input type="checkbox"/> Zona de paracaidismo	Atributos específicos	<input type="checkbox"/> Señalización Sup. aterrizaje (m <sup>2</sup> )
<b>3. COLOMBÓDROMO</b> <input type="checkbox"/> Campo de entrenamiento	Atributos específicos	Radio (m) <input type="checkbox"/> Sistemas audiovisuales
<b>4. OTRAS ÁREAS AÉREAS</b> <input type="checkbox"/> Otras áreas aéreas	Atributos específicos	Denominación

<b>Código Seguro De Verificación:</b>	TP6zbRCB6h6qmKVx8agLkw==	<b>Estado</b>	<b>Fecha y hora</b>	
<b>Firmado Por</b>	Josefa Ganformina Dorantes	Firmado	07/03/2022 10:41:03	
<b>Observaciones</b>	DILIGENCIA. Para hacer constar que este documento ha sido APROBADO INICIALMENTE por el Pleno de este Ayuntamiento, en sesión celebrada el día 23 de febrero de 2022. LA SECRETARIA ACCIDENTAL.	<b>Página</b>	710/2041	
<b>Url De Verificación</b>	<a href="https://portal.dipusevilla.es/vfirmaAytos/code/TP6zbRCB6h6qmKVx8agLkw==">https://portal.dipusevilla.es/vfirmaAytos/code/TP6zbRCB6h6qmKVx8agLkw==</a>			

<b>JUNTA DE ANDALUCÍA</b>	<b>FORMULARIO DE DATOS PARA SU INCORPORACIÓN AL INVENTARIO ANDALUZ DE INSTALACIONES DEPORTIVAS</b>	<b>ANEXO II</b>
		Rev. 04
	<b>4. DATOS DE LOS ESPACIOS DEPORTIVOS</b>	Hoja 8 de 8

#### 4.4.3. AREAS ACUÁTICAS

<b>1. VELA</b> <input type="checkbox"/> Zona acuática de vela	Atributos específicos	<input type="checkbox"/> Señalización
<b>2. BARRANCOS</b> <input type="checkbox"/> Itinerario en barranco	Atributos específicos	Denominación <input type="checkbox"/> Rápeles Desnivel (m) <input type="checkbox"/> Señalización Longitud (m) <input type="checkbox"/> Sifones <input type="checkbox"/> Caudal permanente de agua <input type="checkbox"/> Equipadas
<b>3. ACTIVIDADES A MOTOR</b> <input type="checkbox"/> Zona acuática de actividades a motor	Atributos específicos	<input type="checkbox"/> Señalización
<b>4. ACTIVIDAD SUBACUÁTICA</b> (se pueden desarrollar en lagos, presas, embalses, ríos y mar) <input type="checkbox"/> Zona de pesca submarina <input type="checkbox"/> Zona de inmersión <input type="checkbox"/> Otras zonas de actividades subacuáticas	Atributos específicos	<input type="checkbox"/> Señalización
<b>5. SURF</b> <input type="checkbox"/> Zona de surf	Atributos específicos	<input type="checkbox"/> Señalización
<b>6. ESQUÍ ACUÁTICO</b> <input type="checkbox"/> Zona de esquí acuático	Atributos específicos	<input type="checkbox"/> Señalización Longitud (m)
<b>7. REMO Y PIRAGÜISMO</b> <input type="checkbox"/> Remo en aguas tranquilas <input type="checkbox"/> Piragüismo en aguas tranquilas <input type="checkbox"/> Piragüismo en aguas bravas	Atributos específicos	<input type="checkbox"/> Señalización Longitud (m)
<b>8. OTRAS ÁREAS ACUÁTICAS</b> <input type="checkbox"/> Otras áreas acuáticas	Atributos específicos	Denominación

#### 4.4.4. OBSERVACIONES

--

<b>Código Seguro De Verificación:</b>	TP6zbRCB6h6qmKVx8agLkw==	<b>Estado</b>	Fecha y hora
<b>Firmado Por</b>	Josefa Ganformina Dorantes	Firmado	07/03/2022 10:41:03
<b>Observaciones</b>	DILIGENCIA. Para hacer constar que este documento ha sido APROBADO INICIALMENTE por el Pleno de este Ayuntamiento, en sesión celebrada el día 23 de febrero de 2022. LA SECRETARIA ACCIDENTAL.	<b>Página</b>	711/2041
<b>Url De Verificación</b>	<a href="https://portal.dipusevilla.es/vfirmaAytos/code/TP6zbRCB6h6qmKVx8agLkw==">https://portal.dipusevilla.es/vfirmaAytos/code/TP6zbRCB6h6qmKVx8agLkw==</a>		




<b>JUNTA DE ANDALUCÍA</b>	<b>FORMULARIO DE DATOS PARA SU INCORPORACIÓN AL INVENTARIO ANDALUZ DE INSTALACIONES DEPORTIVAS</b>	<b>ANEXO III</b>
		Rev. 04
	<b>5. DATOS ESPACIOS COMPLEMENTARIOS</b>	Hoja 1 de 5

## 5.1. TIPOLOGÍA DE LOS ESPACIOS COMPLEMENTARIOS Y SUS ATRIBUTOS ESPECÍFICOS

### 5.1.1. ESPACIOS COMPLEMENTARIOS GENÉRICOS

<input type="checkbox"/> <b>1. VESTUARIOS</b>			
5.1.1.1. Atributos generales	Asociado al espacio/s deportivo/s: <input type="checkbox"/> Compartido con otras instalaciones <b>Estado de uso:</b> <b>Conservación:</b> Año de construcción: Año de remodelación:  <input type="checkbox"/> El espacio complementario es BAJA Fecha de baja: Motivo:	5.1.1.2. Atributos específicos	<input type="checkbox"/> Colectivo <input type="checkbox"/> Adaptado normas accesibilidad Nº salas cambio de ropa Nº armarios de equipo Nº de urinarios Nº cabinas individuales Nº de duchas Nº de inodoros Nº taquillas guardarropa Nº de lavabos Superficie m2
5.1.1.2. Atributos específicos	<input type="checkbox"/> Individual <input type="checkbox"/> Adaptado normas accesibilidad <input type="checkbox"/> Ducha <input type="checkbox"/> Inodoro <input type="checkbox"/> Lavabo	5.1.1.1. Atributos generales	<input checked="" type="checkbox"/> <b>2. ASEOS PÚBLICOS</b>  Asociado al espacio/s deportivo/s: JUEGOS POPULARES <input checked="" type="checkbox"/> Compartido con otras instalaciones <b>Estado de uso:</b> En uso - NORMAL <b>Conservación:</b> Permite el uso - REGULAR Año de construcción: 1978 Año de remodelación:  <input type="checkbox"/> El espacio complementario es BAJA Fecha de baja: Motivo:
5.1.1.2. Atributos específicos	<b>Personas usuarias:</b> ESCOLARES <input checked="" type="checkbox"/> Adaptado normas accesibilidad Nº de lavabos 8 Nº de urinarios 0 Nº de inodoros 8	5.1.1.1. Atributos generales	<input type="checkbox"/> <b>3. ALMACÉN DEPORTIVO</b> (Sólo los que se usen exclusivamente para guardar material deportivo)  Asociado al espacio/s deportivo/s: <input type="checkbox"/> Compartido con otras instalaciones <b>Estado de uso:</b> <b>Conservación:</b> Año de construcción: Año de remodelación:  <input type="checkbox"/> El espacio complementario es BAJA Fecha de baja: Motivo:
5.1.1.2. Atributos específicos	Altura Superficie (m²) <input type="checkbox"/> Dispone de puerta directa al espacio deportivo	5.1.1.1. Atributos generales	<input type="checkbox"/> <b>4. GRADAS</b>  Asociado al espacio/s deportivo/s: <input type="checkbox"/> Compartido con otras instalaciones <b>Estado de uso:</b> <b>Conservación:</b> Año de construcción: Año de remodelación:  <input type="checkbox"/> El espacio complementario es BAJA Fecha de baja: Motivo:
5.1.1.2. Atributos específicos	<b>Tipo</b> <b>Cubierta</b> Nº plazas de pie Nº plazas sentado <input type="checkbox"/> Plazas reservadas y accesibles para personas discapacitadas	5.1.1.1. Atributos generales	<b>5.1.1.3. OBSERVACIONES</b>


<b>Código Seguro De Verificación:</b>	TP6zbRCB6h6qmKVx8agLkw==	<b>Estado</b>	<b>Fecha y hora</b>	
<b>Firmado Por</b>	Josefa Ganformina Dorantes	Firmado	07/03/2022 10:41:03	
<b>Observaciones</b>	DILIGENCIA. Para hacer constar que este documento ha sido APROBADO INICIALMENTE por el Pleno de este Ayuntamiento, en sesión celebrada el día 23 de febrero de 2022. LA SECRETARIA ACCIDENTAL.	<b>Página</b>	712/2041	
<b>Url De Verificación</b>	<a href="https://portal.dipusevilla.es/vfirmaAytos/code/TP6zbRCB6h6qmKVx8agLkw==">https://portal.dipusevilla.es/vfirmaAytos/code/TP6zbRCB6h6qmKVx8agLkw==</a>			



<b>JUNTA DE ANDALUCÍA</b>	<b>FORMULARIO DE DATOS PARA SU INCORPORACIÓN AL INVENTARIO ANDALUZ DE INSTALACIONES DEPORTIVAS</b>	<b>ANEXO III</b>
		Rev. 04
	<b>5. DATOS ESPACIOS COMPLEMENTARIOS</b>	Hoja 2 de 5


### 5.1.2. ESPACIOS COMPLEMENTARIOS ESPECÍFICOS

<input type="checkbox"/> <b>1. REMONTE</b> (cable esquí / tele sillas – tele cabinas)		5.1.2.1. Atributos generales	Asociado al espacio/s deportivo/s:  <input type="checkbox"/> Compartido con otras instalaciones <b>Estado de uso:</b> <b>Conservación:</b> Año de construcción: Año de remodelación:  <input type="checkbox"/> El espacio complementario es BAJA Fecha de baja: Motivo:	5.1.2.2. Atributos específicos	Longitud (m) Desnivel (m) Capacidad (deportistas/hora) Denominación
<input type="checkbox"/> <b>2. ZONA DE VARADA EN PLAYA</b>		5.1.2.1. Atributos generales	Asociado al espacio/s deportivo/s:  <input type="checkbox"/> Compartido con otras instalaciones <b>Estado de uso:</b> <b>Conservación:</b> Año de construcción: Año de remodelación:  <input type="checkbox"/> El espacio complementario es BAJA Fecha de baja: Motivo:	5.1.2.2. Atributos específicos	Superficie (m²) <b>Pasillo de acceso</b> Denominación
<input type="checkbox"/> <b>3. AERÓDROMOS</b>		5.1.2.1. Atributos generales	Asociado al espacio/s deportivo/s:  <input type="checkbox"/> Compartido con otras instalaciones <b>Estado de uso:</b> <b>Conservación:</b> Año de construcción: Año de remodelación:  <input type="checkbox"/> El espacio complementario es BAJA Fecha de baja: Motivo:	5.1.2.2. Atributos específicos	Nº pistas Longitud pista principal (m) Anchura pista principal (m) <input type="checkbox"/> Taller Nº hangares Pavimento pista principal <input type="checkbox"/> Torre de control <input type="checkbox"/> Depósito de combustible
<input type="checkbox"/> <b>4. ESPACIOS COMPLEMENTARIOS DE HÍPCA</b> <input type="checkbox"/> Caballerizas <input type="checkbox"/> Pista de doma <input type="checkbox"/> Caminaderos		5.1.2.1. Atributos generales	Asociado al espacio/s deportivo/s:  <input type="checkbox"/> Compartido con otras instalaciones <b>Estado de uso:</b> <b>Conservación:</b> Año de construcción: Año de remodelación:  <input type="checkbox"/> El espacio complementario es BAJA Fecha de baja: Motivo:	5.1.2.2. Atributos específicos (si posee más de un tipo, separar los atributos con un guión)	Nº plazas Longitud (m) Anchura (m) Diámetro (m) en caso circular Superficie (m²)
<input type="checkbox"/> <b>5. PUERTOS E INSTALACIONES NÁUTICAS</b>					

<b>Código Seguro De Verificación:</b>	TP6zbRCB6h6qmKVx8agLkw==	<b>Estado</b>	<b>Fecha y hora</b>	
<b>Firmado Por</b>	Josefa Ganfornina Dorantes	Firmado	07/03/2022 10:41:03	
<b>Observaciones</b>	DILIGENCIA. Para hacer constar que este documento ha sido APROBADO INICIALMENTE por el Pleno de este Ayuntamiento, en sesión celebrada el día 23 de febrero de 2022. LA SECRETARIA ACCIDENTAL.	<b>Página</b>	713/2041	
<b>Url De Verificación</b>	<a href="https://portal.dipusevilla.es/vfirmaAytos/code/TP6zbRCB6h6qmKVx8agLkw==">https://portal.dipusevilla.es/vfirmaAytos/code/TP6zbRCB6h6qmKVx8agLkw==</a>			

<b>JUNTA DE ANDALUCÍA</b>	<b>FORMULARIO DE DATOS PARA SU INCORPORACIÓN AL INVENTARIO ANDALUZ DE INSTALACIONES DEPORTIVAS</b>	<b>ANEXO III</b>
		Rev. 04
	<b>5. DATOS ESPACIOS COMPLEMENTARIOS</b>	Hoja 3 de 5

<b>ESPACIO COMPLEMENTARIO</b>	<input type="checkbox"/> Puerto deportivo <input type="checkbox"/> Dársena deportiva <input type="checkbox"/> Marina. puerto interior <input type="checkbox"/> Embarcadero	<b>5.1.2.1. Atributos generales</b>	Asociado al espacio/s deportivo/s:  <input type="checkbox"/> Compartido con otras instalaciones <b>Estado de uso:</b> <b>Conservación:</b> Año de construcción: Año de remodelación:  <input type="checkbox"/> El espacio complementario es BAJA Fecha de baja: Motivo:	<b>5.1.2.2. Atributos específicos</b>	Nº amarres <input type="checkbox"/> Agua potable <input type="checkbox"/> Electricidad <input type="checkbox"/> Gasolinera <input type="checkbox"/> Dique seco Calado de la bocana <input type="checkbox"/> Varadero <input type="checkbox"/> Elevador <input type="checkbox"/> Rampa <input type="checkbox"/> Pantalán
-------------------------------	---	-------------------------------------	---	---------------------------------------	--

<b>Código Seguro De Verificación:</b>	TP6zbRCB6h6qmKVx8agLkw==	<b>Estado</b>	<b>Fecha y hora</b>	
<b>Firmado Por</b>	Josefa Ganformina Dorantes	Firmado	07/03/2022 10:41:03	
<b>Observaciones</b>	DILIGENCIA. Para hacer constar que este documento ha sido APROBADO INICIALMENTE por el Pleno de este Ayuntamiento, en sesión celebrada el día 23 de febrero de 2022. LA SECRETARIA ACCIDENTAL.	<b>Página</b>	714/2041	
<b>Url De Verificación</b>	<a href="https://portal.dipusevilla.es/vfirmaAytos/code/TP6zbRCB6h6qmKVx8agLkw==">https://portal.dipusevilla.es/vfirmaAytos/code/TP6zbRCB6h6qmKVx8agLkw==</a>			

<b>JUNTA DE ANDALUCIA</b>	<b>FORMULARIO DE DATOS PARA SU INCORPORACIÓN AL INVENTARIO ANDALUZ DE INSTALACIONES DEPORTIVAS</b>	<b>ANEXO III</b>
		Rev. 04
	<b>5. DATOS ESPACIOS COMPLEMENTARIOS</b>	Hoja 4 de 5

<input type="checkbox"/> <b>6. ESPACIOS COMPLEMENTARIOS DE ZONAS DE REMO Y PIRAGÜISMO</b>		5.1.1. Atributos generales	Asociado al espacio/s deportivo/s: <input type="checkbox"/> Compartido con otras instalaciones <b>Estado de uso:</b> <b>Conservación:</b> Año de construcción: Año de remodelación:  <input type="checkbox"/> El espacio complementario es BAJA Fecha de baja: Motivo:	5.1.2. Atributos específicos	<input type="checkbox"/> Pantalanes <input type="checkbox"/> Torre de jueces <input type="checkbox"/> Hangar de canoas y/o piraguas <input type="checkbox"/> Muelles
<b>ESPACIO COMPLEMENTARIO</b>	<input type="checkbox"/> <b>7. REFUGIOS DE MONTAÑA</b> Nombre oficial	5.1.1. Atributos generales	Asociado al espacio/s deportivo/s: <input type="checkbox"/> Compartido con otras instalaciones <b>Estado de uso:</b> <b>Conservación:</b> Año de construcción: Año de remodelación:  <input type="checkbox"/> El espacio complementario es BAJA Fecha de baja: Motivo:	5.1.2. Atributos específicos	Cota de altura (m) <input type="checkbox"/> Zona de vivac Nº plazas <input type="checkbox"/> Cocina <input type="checkbox"/> Guarda Periodo de apertura
<b>ESPACIO COMPLEMENTARIO</b>	<input type="checkbox"/> <b>8. ESPACIOS COMPLEMENTARIOS DE ZONAS DE CIRCUITOS A MOTOR</b> <input type="checkbox"/> Boxes <input type="checkbox"/> Torre de control <input type="checkbox"/> Paddock <input type="checkbox"/> Guardería karts <input type="checkbox"/> Aparcamiento de personal de servicio	5.1.1. Atributos generales	Asociado al espacio/s deportivo/s: <input type="checkbox"/> Compartido con otras instalaciones <b>Estado de uso:</b> <b>Conservación:</b> Año de construcción: Año de remodelación:  <input type="checkbox"/> El espacio complementario es BAJA Fecha de baja: Motivo:	5.1.2. Atributos específicos	Nº plazas Superficie (m²) <input type="checkbox"/> Electricidad <input type="checkbox"/> Agua potable <input type="checkbox"/> Gasolinera
	<input type="checkbox"/> <b>9. PALOMAR</b>	5.1.1. Atributos generales	Asociado al espacio/s deportivo/s: <input type="checkbox"/> Compartido con otras instalaciones <b>Estado de uso:</b> <b>Conservación:</b> Año de construcción: Año de remodelación:  <input type="checkbox"/> El espacio complementario es BAJA Fecha de baja: Motivo:	5.1.2. Atributos específicos	Volumen (m³) Nº palomas/m³
	<input type="checkbox"/> <b>10. OTROS ESPACIOS COMPLEMENTARIOS</b> Denominación			5.1.2. Atributos específicos	
<b>5.1.2.3. OBSERVACIONES</b>					

<b>Código Seguro De Verificación:</b>	TP6zbRCB6h6qmKVx8agLkw==	<b>Estado</b>	<b>Fecha y hora</b>
<b>Firmado Por</b>	Josefa Ganformina Dorantes	Firmado	07/03/2022 10:41:03
<b>Observaciones</b>	DILIGENCIA. Para hacer constar que este documento ha sido APROBADO INICIALMENTE por el Pleno de este Ayuntamiento, en sesión celebrada el día 23 de febrero de 2022. LA SECRETARÍA ACCIDENTAL.	<b>Página</b>	715/2041
<b>Url De Verificación</b>	<a href="https://portal.dipusevilla.es/vfirmaAytos/code/TP6zbRCB6h6qmKVx8agLkw==">https://portal.dipusevilla.es/vfirmaAytos/code/TP6zbRCB6h6qmKVx8agLkw==</a>		



<b>JUNTA DE ANDALUCÍA</b>	<b>FORMULARIO DE DATOS PARA SU INCORPORACIÓN AL INVENTARIO ANDALUZ DE INSTALACIONES DEPORTIVAS</b>	<b>ANEXO III</b>
		Rev. 04
	<b>5. DATOS ESPACIOS COMPLEMENTARIOS</b>	Hoja 5 de 5

<b>Código Seguro De Verificación:</b>	TP6zbRCB6h6qmKVx8agLkw==	<b>Estado</b>	<b>Fecha y hora</b>
<b>Firmado Por</b>	Josefa Ganformina Dorantes	Firmado	07/03/2022 10:41:03
<b>Observaciones</b>	DILIGENCIA. Para hacer constar que este documento ha sido APROBADO INICIALMENTE por el Pleno de este Ayuntamiento, en sesión celebrada el día 23 de febrero de 2022. LA SECRETARIA ACCIDENTAL.	<b>Página</b>	716/2041
<b>Url De Verificación</b>	<a href="https://portal.dipusevilla.es/vfirmaAytos/code/TP6zbRCB6h6qmKVx8agLkw==">https://portal.dipusevilla.es/vfirmaAytos/code/TP6zbRCB6h6qmKVx8agLkw==</a>		



## PLAN LOCAL DE INSTALACIONES Y EQUIPAMIENTOS DEPORTIVOS DE LEBRIJA

# ANEXOS

### B.- COLEGIOS C.E.I.P. JOSE CORTINES PACHECO



<b>Código Seguro De Verificación:</b>	TP6zbRCB6h6qmKVx8agLkw==	<b>Estado</b>	<b>Fecha y hora</b>
<b>Firmado Por</b>	Josefa Ganformina Dorantes	Firmado	07/03/2022 10:41:03
<b>Observaciones</b>	DILIGENCIA. Para hacer constar que este documento ha sido APROBADO INICIALMENTE por el Pleno de este Ayuntamiento, en sesión celebrada el día 23 de febrero de 2022. LA SECRETARIA ACCIDENTAL.	<b>Página</b>	717/2041
<b>Url De Verificación</b>	<a href="https://portal.dipusevilla.es/vfirmaAytos/code/TP6zbRCB6h6qmKVx8agLkw==">https://portal.dipusevilla.es/vfirmaAytos/code/TP6zbRCB6h6qmKVx8agLkw==</a>		



<b>JUNTA DE ANDALUCIA</b>	<b>FORMULARIO DE DATOS PARA SU INCORPORACIÓN AL INVENTARIO ANDALUZ DE INSTALACIONES DEPORTIVAS</b>	<b>ANEXO I</b>
		Rev. 04
	<b>3. DATOS GENERALES DE LA INSTALACIÓN</b>	Hoja 1 de 3

**3.1. ATRIBUTOS GENERALES**

<b>1. CÓDIGO</b> (A rellenar por Admón.)		<b>2. NOMBRE OFICIAL DE LA INSTALACIÓN</b> C.E.I.P. JOSE CORTINES PACHECO		<b>ESPACIOS DEPORTIVOS Y COMPL.</b> Nº de espacios deportivos: 4 Nº de esp. complementarios: 3	
<b>2. NOMBRE COMÚN O POR LA QUE ES CONOCIDA</b> JOSE CORTINES PACHECO			<b>3. COMPLEJO POLIDEPORTIVO</b> <input type="checkbox"/> Esta instalación forma parte de un complejo deportivo Nombre del complejo:		
<b>4. DIRECCIÓN</b>					
<b>TIPO VÍA</b> Calle	<b>NOMBRE VÍA</b> <b>ISLANDIA</b>	<b>NUMERO</b> <b>S/N</b>	<b>CALIFICADOR DE NÚMERO</b>	<b>CÓDIGO POSTAL</b> <b>41740</b>	
<b>KILÓMETRO EN LA</b>	<b>COMPLEMENTO DE DOMICILIO:</b> Urbanización, residencial,		<b>ENTIDAD DE POBLACIÓN</b>		
<b>5. PROVINCIA</b> SEVILLA		<b>6. MUNICIPIO</b> L E B R I J A		<b>7. ZONA DEPORTIVA</b>	
<b>8. AGRUPACIÓN TERRITORIAL</b> E-7 BAJO GUADALQUIVIR DE SEVILLA		<b>9. NÚCLEO DE POBLACIÓN</b> 27432		<b>10. DISTRITO MUNICIPAL</b> SEVILLA	<b>11. BARRIO</b>
<b>12. EMPLAZAMIENTO EN ESPACIO NATURAL PROTEGIDO</b> <input type="checkbox"/> SI <input checked="" type="checkbox"/> NO			<b>13. LICENCIA DE ACTIVIDAD</b> <input checked="" type="checkbox"/> SI <input type="checkbox"/> NO		
<b>15. LA INSTALACIÓN REUTILIZA O ADAPTA UNA INSTALACIÓN PREVIA</b> <input type="checkbox"/> SI <input checked="" type="checkbox"/> NO			<b>14. INSTALACIÓN INTEGRADA EN EDIFICIO MULTIFUNCIONAL</b> <input type="checkbox"/> SI <input checked="" type="checkbox"/> NO Indicar:		
<b>16. OTROS DATOS</b>					
<b>TELEFONO FIJO</b> 955-83-99-37		<b>TELEFONO MOVIL</b> 676-22-31-08	<b>FAX</b> 955-83-99-39	<b>WEB</b>	<b>E-MAIL</b> secretaria@josecortin
<b>17. COORDENADAS UTM (ETRS89)</b>			<b>18. COORDENADAS GEOGRÁFICAS</b>		
<b>X</b> 761289.9567	<b>Y</b> 4090246.9994	<b>Z</b> 39.000	<b>HUSO</b> 29 Y 30	<b>LONGITUD</b> <u>6° 4' 54.94989"</u> <b>W</b>	<b>LATITUD</b> <u>36° 55' 20.72840"</u> <b>N</b>
<b>19. INSTALACIÓN PLURIMUNICIPAL</b> <input type="checkbox"/>		<b>NO PUBLICAR EN INTERNET</b> <input type="checkbox"/>		<b>20. AÑO INICIO ACTIV.</b> 2.001	<b>21. BAJA</b> <input type="checkbox"/> La instalación es Moti Fecha baja:
<b>22. CENTRO EDUCACIÓN</b> <input checked="" type="checkbox"/> Pertenece a Centro Educativo Tipo de Centro Educativo: Colegio público Nivel de Enseñanza: ENSEÑANZA PRIMARIA		<b>23. NIVEL DE DOTACIÓN</b> <input checked="" type="checkbox"/> Red Básica <input type="checkbox"/> Red Complementaria <input type="checkbox"/> Red Especial		<b>24. SITUACIÓN INSTALACIÓN</b> <input checked="" type="checkbox"/> Urbana <input type="checkbox"/> Periférica <input type="checkbox"/> No Urbana	
<b>25. ACCESIBILIDAD/SUPRESION DE BARRERAS ARQUITECTÓNICAS</b>					
<b>Persona Usuaría Deportista</b> <input checked="" type="checkbox"/> Permite circulación exterior <input type="checkbox"/> Permite la circulación interior <input type="checkbox"/> Tiene vestuarios adaptados (al menos uno) <input type="checkbox"/> Tiene aseos adaptados (al menos uno)		<b>Persona Usuaría Espectadora</b> <input checked="" type="checkbox"/> Permite circulación exterior <input type="checkbox"/> Permite la circulación interior <input checked="" type="checkbox"/> Tiene aseos adaptados (al		<input checked="" type="checkbox"/> La Instalación ha sido concebida como <input type="checkbox"/> La instalación se ha adaptado mediante	
<b>26. RÉGIMEN DE ACCESO</b> <input checked="" type="checkbox"/> Libre gratuito <input type="checkbox"/> Libre pagando entrada <input type="checkbox"/> Libre pagando cuota periódica de abono o socio		<input checked="" type="checkbox"/> Restringido a alumnos <input type="checkbox"/> Restringido a residentes <input type="checkbox"/> Restringido a trabajadores o		<b>27. USUARIOS</b> <input checked="" type="checkbox"/> Escolares <input type="checkbox"/> Deportistas de competición <input type="checkbox"/> Deportistas en general	
<b>28. EFICIENCIA ENERGÉTICA</b>					
<b>DISEÑO</b> <input type="checkbox"/> Bioclimático <input type="checkbox"/> Ecoeficiente		<b>TRATAMIENTO DE RESIDUOS</b> <input type="checkbox"/> Previo a la recogida <input type="checkbox"/> Separación		<b>CALIFICACIÓN ENERGÉTICA DE EDIFICACIONES</b> <b>TIPO DE EDIFICACIÓN</b>	
<b>INSTALACIÓN PROPIA DE ENERGÍA RENOVABLE</b> <input checked="" type="checkbox"/> Planta de generación propia Tipo de generador: SOLAR, CALDERA GASOIL. PROXIMA		<b>GESTIÓN DEL AGUA</b> Superficie regable (m²): <input type="checkbox"/> Sistemas de ahorro		<b>CALIFICACIÓN</b> _____ _____ _____ _____ _____	
<b>29. PROTECCIÓN CONTRA INCENDIOS</b>					
<input type="checkbox"/> Alumbrado de emergencia		<input type="checkbox"/> Bocas de incendios equipadas		<input checked="" type="checkbox"/> Extintores portátiles	
<input type="checkbox"/> Detección					

<b>Código Seguro De Verificación:</b>	TP6zbRCB6h6qmKVx8agLkw==	<b>Estado</b>	<b>Fecha y hora</b>
<b>Firmado Por</b>	Josefa Ganfornina Dorantes	Firmado	07/03/2022 10:41:03
<b>Observaciones</b>	DILIGENCIA. Para hacer constar que este documento ha sido APROBADO INICIALMENTE por el Pleno de este Ayuntamiento, en sesión celebrada el día 23 de febrero de 2022. LA SECRETARIA ACCIDENTAL.	<b>Página</b>	718/2041
<b>Url De Verificación</b>	<a href="https://portal.dipusevilla.es/vfirmaAytos/code/TP6zbRCB6h6qmKVx8agLkw==">https://portal.dipusevilla.es/vfirmaAytos/code/TP6zbRCB6h6qmKVx8agLkw==</a>		



<b>JUNTA DE ANDALUCIA</b>	<b>FORMULARIO DE DATOS PARA SU INCORPORACIÓN AL INVENTARIO ANDALUZ DE INSTALACIONES DEPORTIVAS</b>	<b>ANEXO I</b>
		Rev. 04
	<b>3. DATOS GENERALES DE LA INSTALACIÓN</b>	Hoja 2 de 3

<p><b>30. PROPIEDAD</b></p> <p>Nombre de la persona propietaria: AYUNTAMIENTO</p> <p><input checked="" type="checkbox"/> Propiedad pública</p> <p style="margin-left: 20px;"><input type="checkbox"/> Admón. General del Estado</p> <p style="margin-left: 20px;"><input type="checkbox"/> Admón. Autonómica</p> <p style="margin-left: 20px;"><input checked="" type="checkbox"/> Admón. Local</p> <p><input type="checkbox"/> Propiedad privada</p> <p style="margin-left: 20px;"><input type="checkbox"/> Privados deportivos</p> <p style="margin-left: 40px;"><input type="checkbox"/> Asociativos</p> <p style="margin-left: 40px;"><input type="checkbox"/> Empresas</p> <p style="margin-left: 20px;"><input type="checkbox"/> Privados no deportivos</p> <p style="margin-left: 40px;"><input type="checkbox"/> Educativos</p> <p style="margin-left: 40px;"><input type="checkbox"/> Religiosos</p> <p style="margin-left: 40px;"><input type="checkbox"/> Sociedades Empresariales</p> <p style="margin-left: 40px;"><input type="checkbox"/> Residenciales</p> <p style="margin-left: 40px;"><input type="checkbox"/> Turísticos</p> <p style="margin-left: 40px;"><input type="checkbox"/> Otros</p>	<p><b>31. GESTIÓN</b></p> <p><input type="checkbox"/> La persona gestora de la instalación es la misma que la propietaria</p> <p>Nombre de la persona gestora: JUNTA DE ANDALUCIA</p> <p><input checked="" type="checkbox"/> Gestión pública</p> <p style="margin-left: 20px;"><input type="checkbox"/> Admón. General del Estado</p> <p style="margin-left: 20px;"><input checked="" type="checkbox"/> Admón. Autonómica</p> <p style="margin-left: 20px;"><input type="checkbox"/> Admón. Local</p> <p><input type="checkbox"/> Gestión privada</p> <p style="margin-left: 20px;"><input type="checkbox"/> Privada deportiva</p> <p style="margin-left: 40px;"><input type="checkbox"/> Asociativos</p> <p style="margin-left: 40px;"><input type="checkbox"/> Empresas</p> <p style="margin-left: 20px;"><input type="checkbox"/> Privada no deportiva</p> <p style="margin-left: 40px;"><input type="checkbox"/> Educativos</p> <p style="margin-left: 40px;"><input type="checkbox"/> Religiosos</p> <p style="margin-left: 40px;"><input type="checkbox"/> Sociedades Empresariales</p> <p style="margin-left: 40px;"><input type="checkbox"/> Residenciales</p> <p style="margin-left: 40px;"><input type="checkbox"/> Turísticos</p> <p style="margin-left: 40px;"><input type="checkbox"/> Otros</p>
<p><b>32. Observaciones</b></p> <ul style="list-style-type: none"> <li>Posibilidad de Techado de pistas deportivas.</li> <li>Reparación de Escaleras bajada pistas polideportivas saliendo del salón de actos.</li> <li>Reparación de grietas en pistas polideportivas.</li> <li>Sustitución o Mantenimiento de algunas porterías oxidadas y soporte de tableros de baloncestos oxidados.</li> <li>Dotación de redes y mallas para porterías y tableros.</li> <li>Dotación y Techado de parque infantil.</li> <li>Mantenimiento de arenero en parque infantil.</li> <li>Pintura demarcación de pistas polideportivas.</li> <li>Dotación de Desfibrilador Permanente.</li> </ul>	


<b>Código Seguro De Verificación:</b>	TP6zbRCB6h6qmKVx8agLkw==	<b>Estado</b>	Firmado
<b>Firmado Por</b>	Josefa Ganformina Dorantes	<b>Fecha y hora</b>	07/03/2022 10:41:03
<b>Observaciones</b>	DILIGENCIA. Para hacer constar que este documento ha sido APROBADO INICIALMENTE por el Pleno de este Ayuntamiento, en sesión celebrada el día 23 de febrero de 2022. LA SECRETARIA ACCIDENTAL.	<b>Página</b>	719/2041
<b>Url De Verificación</b>	<a href="https://portal.dipusevilla.es/vfirmaAytos/code/TP6zbRCB6h6qmKVx8agLkw==">https://portal.dipusevilla.es/vfirmaAytos/code/TP6zbRCB6h6qmKVx8agLkw==</a>		



<b>JUNTA DE ANDALUCÍA</b>	<b>FORMULARIO DE DATOS PARA SU INCORPORACIÓN AL INVENTARIO ANDALUZ DE INSTALACIONES DEPORTIVAS</b>	<b>ANEXO I</b>
		Rev. 04
	<b>3. DATOS GENERALES DE LA INSTALACIÓN</b>	Hoja 3 de 3

### 3.2. SERVICIOS AUXILIARES

<b>1. MOVILIDAD</b> <input type="checkbox"/> Transporte colectivo (estación o parada de transporte colectivo en las inmediaciones de la instalación) <input type="checkbox"/> Integración de un Centro de carácter sociocultural o comercial <input checked="" type="checkbox"/> Aparcamiento (propio o en las inmediaciones) <input type="checkbox"/> Servicio público de                      Indicar distancia a punto de servicio más <input type="checkbox"/> Aparcamiento de bicicletas	
<b>2. TERMAL</b> <input type="checkbox"/> Sauna <input type="checkbox"/> Hidromasaje <input type="checkbox"/> Baño turco <input type="checkbox"/> Ducha ciclónica	
<b>3. SERVICIOS GENERALES</b>	
<input type="checkbox"/> Bar <input type="checkbox"/> Restaurante <input type="checkbox"/> Residencia deportiva. Número de camas: <input checked="" type="checkbox"/> Zona Infantil <input type="checkbox"/> Servicios comerciales <input checked="" type="checkbox"/> Control de acceso	<input type="checkbox"/> Oficinas <input type="checkbox"/> Salón de actos <input type="checkbox"/> Sala de lectura <input type="checkbox"/> Sala de exposiciones <input type="checkbox"/> Aula de formación
<b>4. SALUD Y ESTÉTICA</b>	
<input type="checkbox"/> Centro Médico <input type="checkbox"/> Enfermería <input type="checkbox"/> Desfibrilador permanente <input type="checkbox"/> Conexión 112	<input type="checkbox"/> Peluquería <input type="checkbox"/> Estética <input type="checkbox"/> Fisioterapia <input type="checkbox"/> Masaje
<b>5. SERVICIOS DE MANTENIMIENTO</b>	
<input checked="" type="checkbox"/> Almacén general <input type="checkbox"/> Taller de mantenimiento	
<b>6. OTROS</b>	


<b>Código Seguro De Verificación:</b>	TP6zbRCB6h6qmKVx8agLkw==	<b>Estado</b>	<b>Fecha y hora</b>	
<b>Firmado Por</b>	Josefa Ganformina Dorantes	Firmado	07/03/2022 10:41:03	
<b>Observaciones</b>	DILIGENCIA. Para hacer constar que este documento ha sido APROBADO INICIALMENTE por el Pleno de este Ayuntamiento, en sesión celebrada el día 23 de febrero de 2022. LA SECRETARIA ACCIDENTAL.	<b>Página</b>	720/2041	
<b>Url De Verificación</b>	<a href="https://portal.dipusevilla.es/vfirmaAytos/code/TP6zbRCB6h6qmKVx8agLkw==">https://portal.dipusevilla.es/vfirmaAytos/code/TP6zbRCB6h6qmKVx8agLkw==</a>			



<b>JUNTA DE ANDALUCÍA</b>	<b>FORMULARIO DE DATOS PARA SU INCORPORACIÓN AL INVENTARIO ANDALUZ DE INSTALACIONES DEPORTIVAS</b>	<b>ANEXO II</b>
		Rev. 04
	<b>4. DATOS DE LOS ESPACIOS DEPORTIVOS</b>	Hoja 1 de 8

**4.1. ATRIBUTOS GENERALES (a rellenar por cada espacio deportivo)**

<b>1. CLASE DE ESPACIO DEPORTIVO</b>		<b>2. ACTIVIDAD DEPORTIVA PRINCIPAL</b>		<b>3. OTRAS ACTIVIDADES</b>	
<b>ESPACIO CONVENCIONAL</b>		<b>MINIBASKET</b>		<b>JUEGOS DE RECREO</b>	
<b>4. CERRAMIENTO</b> <input checked="" type="checkbox"/> Espacio abierto <input checked="" type="checkbox"/> Aire libre (no dispone de cubierta) <input type="checkbox"/> Cerramiento estacional (temporadas) <input type="checkbox"/> Sólo cubierto (con abertura lateral) <input type="checkbox"/> Recinto cerrado <input type="checkbox"/> Cerrado fijo (cerramiento tradicional) <input type="checkbox"/> Cubierta móvil <input type="checkbox"/> Cerramiento textil		<b>5. ESTADO DE USO</b> <input checked="" type="checkbox"/> En uso <input checked="" type="checkbox"/> Normal <input type="checkbox"/> Estacional <input type="checkbox"/> Fuera de uso <input type="checkbox"/> En construcción <input type="checkbox"/> En remodelación <input type="checkbox"/> Fuera de uso		<b>6. ILUMINACIÓN (USO NOCTURNO)</b> <input type="checkbox"/> Permite el uso <input type="checkbox"/> Permite competición <input type="checkbox"/> Permite entrenamientos <input checked="" type="checkbox"/> No permite el uso nocturno <input checked="" type="checkbox"/> No hay iluminación <input type="checkbox"/> Es parcial o insuficiente	
<b>7. PAVIMENTO</b> (sobre el que se desarrolla la actividad deportiva) <input type="checkbox"/> Natural. <input type="checkbox"/> Madera. <input type="checkbox"/> Hierba artificial. <input type="checkbox"/> Sintéticos. <input type="checkbox"/> Metálicos. <input checked="" type="checkbox"/> Hormigones y aglomerados. Hormigón con tratamiento superficial (Polvo de Cuarzo o Pintura) <input type="checkbox"/> Baldosas y similar. <input type="checkbox"/> Otros pavimentos.			<b>8. CONSERVACIÓN DEL PAVIMENTO</b> <input checked="" type="checkbox"/> Permite la práctica deportiva <input checked="" type="checkbox"/> Bueno <input type="checkbox"/> Regular <input type="checkbox"/> No permite la práctica deportiva <input type="checkbox"/> Mal estado <input type="checkbox"/> Inservible		
<b>9. AÑO CONSTRUCCIÓN</b> 2001	<b>10. AÑO REMODELACIÓN</b>	<b>11. ALTURA LIBRE</b> metros		<b>14. BAJA</b> <input type="checkbox"/> El espacio deportivo es BAJA      Fecha de baja:	
<b>12. SISTEMA DE CALEFACCIÓN</b> <input type="checkbox"/> Posee sistema de calefacción		<b>13. SISTEMA DE CLIMATIZACIÓN</b> <input type="checkbox"/> Posee sistema de		Motivo:	
<b>15. OBSERVACIONES</b> REPARACION DE GRIETAS EN PAVIMENTO, Y BARANDILLA , POSIBILIDAD DE TECHADO, CONSTRUCCION DE GRADAS					

<b>Código Seguro De Verificación:</b>	TP6zbRCB6h6qmKVx8agLkw==	<b>Estado</b>	<b>Fecha y hora</b>		
<b>Firmado Por</b>	Josefa Ganformina Dorantes	Firmado	07/03/2022 10:41:03		
<b>Observaciones</b>	DILIGENCIA. Para hacer constar que este documento ha sido APROBADO INICIALMENTE por el Pleno de este Ayuntamiento, en sesión celebrada el día 23 de febrero de 2022. LA SECRETARIA ACCIDENTAL.		<b>Página</b>		721/2041
<b>Url De Verificación</b>	<a href="https://portal.dipusevilla.es/vfirmaAytos/code/TP6zbRCB6h6qmKVx8agLkw==">https://portal.dipusevilla.es/vfirmaAytos/code/TP6zbRCB6h6qmKVx8agLkw==</a>				

<b>JUNTA DE ANDALUCÍA</b>	<b>FORMULARIO DE DATOS PARA SU INCORPORACIÓN AL INVENTARIO ANDALUZ DE INSTALACIONES DEPORTIVAS</b>	<b>ANEXO II</b>
		Rev. 04
	<b>4. DATOS DE LOS ESPACIOS DEPORTIVOS</b>	Hoja 2 de 8

#### 4.2. ESPACIOS CONVENCIONALES Y SUS ATRIBUTOS ESPECÍFICOS


<b>1. PISTAS</b> (normalmente no exceden los 1500 m <sup>2</sup> de superficie)		<input type="checkbox"/> Pista polideportiva de 400 m <sup>2</sup> hasta 800 m <sup>2</sup> de superficie. <input type="checkbox"/> Pista polideportiva de 800 m <sup>2</sup> hasta 1000 m <sup>2</sup> de superficie. <input type="checkbox"/> Pista polideportiva de 1000 m <sup>2</sup> o mayor superficie.	<b>2. PISTAS ESPECIALIZADAS Y OTRAS PISTAS</b>	<input type="checkbox"/> Pista de tenis (Sup. ≥400 m <sup>2</sup> ) <input type="checkbox"/> Pista de hielo (Sup. ≥400 m <sup>2</sup> ) <input type="checkbox"/> Pista de petanca (Sup. ≥20 m <sup>2</sup> ) <input type="checkbox"/> Otras pistas (Sup. ≥400 m <sup>2</sup> ) <input checked="" type="checkbox"/> Otras pistas (Sup. <400 m <sup>2</sup> )	Atributos específicos	Largo (m): 28 Ancho (m): 15 Superficie (m <sup>2</sup> ): 420 Orientación eje longitudinal: NORESTE
<b>2. PISTAS CON PARED</b> (disponen de una o varias paredes de altura igual o superior a 2 m y que se utilizan para el desarrollo de la actividad)		<input type="checkbox"/> Pista polideportiva de 400 m <sup>2</sup> hasta 800 m <sup>2</sup> con frontón. <input type="checkbox"/> Pista polideportiva de 800 m <sup>2</sup> hasta 1000 m <sup>2</sup> con frontón. <input type="checkbox"/> Pista polideportiva de 800 m <sup>2</sup> o mayor superficie con frontón.	<b>2. FRONTONES Y OTRAS PISTAS DE PARED</b>	<input type="checkbox"/> Frontón (Sup. ≥200 m <sup>2</sup> ) <input type="checkbox"/> Padel (Sup. ≥150 m <sup>2</sup> ) <input type="checkbox"/> Squash (Sup. ≥50 m <sup>2</sup> ) <input type="checkbox"/> Trinquete (Sup. ≥200 m <sup>2</sup> ) <input type="checkbox"/> Otras pistas (Sup. ≥400 m <sup>2</sup> ) <input type="checkbox"/> Otras pistas (Sup. <400 m <sup>2</sup> )	Atributos específicos	Largo (m): Ancho (m): Altura pared (m): Superficie (m <sup>2</sup> ): Número de paredes: Orientación eje longitudinal:
<b>3. CAMPOS</b> (normalmente la superficie supera los 1500 m <sup>2</sup> )		<input type="checkbox"/> Campo polideportivo de 2000 m <sup>2</sup> hasta 4000 m <sup>2</sup> de superficie. <input type="checkbox"/> Campo polideportivo de 4000 m <sup>2</sup> hasta 8000 m <sup>2</sup> de superficie. <input type="checkbox"/> Campo polideportivo de 8000 m <sup>2</sup> o mayor superficie	<b>2. CAMPOS ESPECIALIZADOS Y OTROS CAMPOS</b>	<input type="checkbox"/> Campo de fútbol (sup. mín. 4000 m <sup>2</sup> ) <input type="checkbox"/> Campo de fútbol-7 (sup. mín. 1500 m <sup>2</sup> ) <input type="checkbox"/> Campo de rugby (sup. mín. 4000 m <sup>2</sup> ) <input type="checkbox"/> Campo de hockey (sup. mín. 4000 m <sup>2</sup> ) <input type="checkbox"/> Campo de béisbol (sup. mín. 4000 m <sup>2</sup> ) <input type="checkbox"/> Campo de softbol (sup. mín. 1500 m <sup>2</sup> ) <input type="checkbox"/> Zona de lanzamiento de atletismo (campo interior pista de atletismo, mín. 2000 m <sup>2</sup> ) <input type="checkbox"/> Otros campos (sup. ≥2000 m <sup>2</sup> ) <input type="checkbox"/> Otros campos (sup. <2000 m <sup>2</sup> )	Atributos específicos	Tipo de Césped <input type="checkbox"/> Natural <input type="checkbox"/> Artificial Largo (m): Ancho (m): Superficie (m <sup>2</sup> ): Superficie regable: Orientación eje longitudinal:
<b>4. ESPACIOS LONGITUDINALES</b> (la longitud predomina sobre el ancho)		<input type="checkbox"/> Pista de atletismo de 400 m. <input type="checkbox"/> Pista de atletismo de 300 m. <input type="checkbox"/> Pista de atletismo de 200 m. <input type="checkbox"/> Otras pistas atletismo, mín. de 100 m. <input type="checkbox"/> Recta carreras de atletismo (mín. 50m). <input type="checkbox"/> Recta de saltos: longitud, triple y pértiga (mínimo 40 m). <input type="checkbox"/> Zona de salto de altura (mínimo 40 m).	<b>2. OTROS ESPACIOS LONGITUDINALES</b>	<input type="checkbox"/> Velódromo (Sup. <200 m). <input type="checkbox"/> Patinódromo (Sup. <200 m). <input type="checkbox"/> Anillo de hielo (Sup. <200 m). <input type="checkbox"/> Otros espacios longitudinales (Sup. ≥100m).	Atributos específicos	Largo (m): Ancho (m): Superficie (m <sup>2</sup> ): Número de calles: Orientación eje longitudinal:
<b>5. VASOS DE PISCINA</b>		<input type="checkbox"/> Vaso deportivo de 25 m. <input type="checkbox"/> Vaso deportivo de 33 m. <input type="checkbox"/> Vaso deportivo de 50 m.	<b>2. OTROS VASOS</b>	<input type="checkbox"/> Vaso de enseñanza. <input type="checkbox"/> Vaso recreativo. <input type="checkbox"/> Vaso hidromasaje. <input type="checkbox"/> Vaso de chapoteo. <input type="checkbox"/> Otros vasos (Sup. ≥50 m <sup>2</sup> ). <input type="checkbox"/> Otros vasos (Sup. <50 m <sup>2</sup> ).	Atributos específicos	Largo (m): Ancho (m): Profundidad máxima (m): Profundidad mínima (m): Pendiente del suelo: Número de calles: Superficie (m <sup>2</sup> ): <b>Rebosadero del vaso:</b> <b>Accesibilidad al vaso:</b> Orientación eje longitudinal: <b>Pavimento recinto vasos:</b> Sistema calentamiento agua: Fuente de energía: Sistema tratamiento agua:
<b>6. SALAS</b> (recinto cerrado sin los requerimientos dimensionales de las pistas, por lo que pueden ser irregulares o incluso tener columnas, etc...)						

<b>Código Seguro De Verificación:</b>	TP6zbRCB6h6qmKVx8agLkw==	<b>Estado</b>	<b>Fecha y hora</b>
<b>Firmado Por</b>	Josefa Ganformina Dorantes	Firmado	07/03/2022 10:41:03
<b>Observaciones</b>	DILIGENCIA. Para hacer constar que este documento ha sido APROBADO INICIALMENTE por el Pleno de este Ayuntamiento, en sesión celebrada el día 23 de febrero de 2022. LA SECRETARÍA ACCIDENTAL.	<b>Página</b>	722/2041
<b>Url De Verificación</b>	<a href="https://portal.dipusevilla.es/vfirmaAytos/code/TP6zbRCB6h6qmKVx8agLkw==">https://portal.dipusevilla.es/vfirmaAytos/code/TP6zbRCB6h6qmKVx8agLkw==</a>		




<b>JUNTA DE ANDALUCIA</b>	<b>FORMULARIO DE DATOS PARA SU INCORPORACIÓN AL INVENTARIO ANDALUZ DE INSTALACIONES DEPORTIVAS</b>	<b>ANEXO II</b>
		Rev. 04
	<b>4. DATOS DE LOS ESPACIOS DEPORTIVOS</b>	Hoja 3 de 8

1. SALAS POLIVALENTES	<input type="checkbox"/> Sala polivalente de 100 hasta 200 m <sup>2</sup> <input type="checkbox"/> Sala polivalente de 200 hasta 300 m <sup>2</sup> <input type="checkbox"/> Sala polivalente de 300 a mayor sup.	2. SALAS ESPECIALIZADAS Y OTRAS SALAS	<input type="checkbox"/> Sala equipada. <input type="checkbox"/> Sala de artes marciales. <input type="checkbox"/> Sala de esgrima. <input type="checkbox"/> Sala de tiro con arco. <input type="checkbox"/> Sala de tiro de precisión. <input type="checkbox"/> Sala especializada. <input type="checkbox"/> Otras salas (Sup. <50 m <sup>2</sup> ). <input type="checkbox"/> Otras salas (Sup. ≥ 50 m <sup>2</sup> ).	Atributos específicos	Largo (m): Ancho (m): Superficie (m <sup>2</sup> ): Altura de la sala: Orientación eje longitudinal:
<b>7. OBSERVACIONES</b>					
REPARACION DE GRIETAS EN PAVIMENTO, Y BARANDILLA , POSIBILIDAD DE TECHADO, CONSTRUCCION DE GRADAS					

<b>Código Seguro De Verificación:</b>	TP6zbRCB6h6qmKVx8agLkw==	<b>Estado</b>	<b>Fecha y hora</b>	
<b>Firmado Por</b>	Josefa Ganformina Dorantes	Firmado	07/03/2022 10:41:03	
<b>Observaciones</b>	DILIGENCIA. Para hacer constar que este documento ha sido APROBADO INICIALMENTE por el Pleno de este Ayuntamiento, en sesión celebrada el día 23 de febrero de 2022. LA SECRETARIA ACCIDENTAL.	<b>Página</b>	723/2041	
<b>Url De Verificación</b>	<a href="https://portal.dipusevilla.es/vfirmaAytos/code/TP6zbRCB6h6qmKVx8agLkw==">https://portal.dipusevilla.es/vfirmaAytos/code/TP6zbRCB6h6qmKVx8agLkw==</a>			


**4.3. ESPACIOS SINGULARES Y SUS ATRIBUTOS ESPECÍFICOS**

CAMPO DE JUEGO	<b>1. CAMPO DE GOLF</b>	<input type="checkbox"/> Campos de golf (al menos 9 hoyos, de par 3,4 o 5). <input type="checkbox"/> Pitch and putt. <input type="checkbox"/> Campo de golf rústico. <input type="checkbox"/> Otros campos de golf.	ZONA DE PRÁCTICAS	<input type="checkbox"/> Campo de prácticas. <input type="checkbox"/> Zona de <i>approach</i> . <input type="checkbox"/> Zona de pateo (patting-green).	Atributos específicos	Número de hoyos Longitud (m) Par del campo Superficie (m <sup>2</sup> ) Superficie Regable (m <sup>2</sup> ):
	<b>2. CIRCUITOS DE MOTOR</b>	<input type="checkbox"/> Circuito de velocidad (L ≥ 2000 m) <input type="checkbox"/> Circuito de karts (L ≥ 200 m) <input type="checkbox"/> Circuito de motocross (L ≥ 500 m) <input type="checkbox"/> Otros circuitos de motor			Atributos específicos	Longitud del recorrido (m) Nº curvas derecha e izquierda: / Anchura de la pista (m) Parrilla de salida/nº pilotos /
	<b>3. CIRCUITO DE CARRERA A PIE</b>	Circuito de carrera a pie. <input type="checkbox"/>			Atributos específicos	Longitud del recorrido (m) Estaciones de ejercicio.
	<b>4. CIRCUITO DE BICICLETA</b>	<input type="checkbox"/> Circuito de bicicleta (circuito cerrado). <input type="checkbox"/> Carril-bici.			Atributos específicos	Longitud del tramo (m) Longitud total (m)
	<b>5. CANAL DE REMO Y PIRAGÜISMO</b>	<input type="checkbox"/> Canal aguas tranquilas. <input type="checkbox"/> Canal aguas bravas.			Atributos específicos	Longitud del tramo (m) Profundidad (m) Nº calles Desnivel
	<b>6. ZONAS DE DEPORTE DE INVIERNO</b>	<input type="checkbox"/> Trampolín de saltos. <input type="checkbox"/> Pista de esquí. <input type="checkbox"/> Pista de esquí de fondo. <input type="checkbox"/> Parque de snowboard. <input type="checkbox"/> Circuito de fondo y tiro. <input type="checkbox"/> Otras zonas.			Atributos específicos	Altura (m) –solo para trampolín-Desnivel <b>Dificultad –solo para esquí-</b> Longitud (m) <input type="checkbox"/> Nieve artificial Denominación pista
	<b>7. ESPACIOS DE HÍPICA</b>	<input type="checkbox"/> Pista de carreras hípicas. <input type="checkbox"/> Pista de concurso. <input type="checkbox"/> Picadero. <input type="checkbox"/> Pista de ensayo. <input type="checkbox"/> Pista de saltos. <input type="checkbox"/> Campo de polo. <input type="checkbox"/> Otras pistas.			Atributos específicos	Longitud (m) Ancho (m) Superficie (m <sup>2</sup> )
	<b>8. ESTRUCTURAS ARTIFICIALES DE ESCALADA</b>	Estructuras artificiales construidas para la práctica de deportes de montaña y escalada. Las zonas naturales equipadas para esta actividad se consideran áreas de actividad. <input type="checkbox"/> Muro de escalada. <input type="checkbox"/> Bulder (altura menor a 3 m).			Atributos específicos	Altura máxima (m) Superficie de escalada (m <sup>2</sup> ) <input type="checkbox"/> Presas Material
	<b>9. PISTAS DE MONOPATÍN Y PATÍN LÍNEA</b>	<input type="checkbox"/> Pista monopatín y patín en línea. <input type="checkbox"/> Circuito monopatín y patín en línea. <input type="checkbox"/> Campo monopatín y patín en línea (skate park...).			Atributos específicos	Longitud –solo circuitos- <input type="checkbox"/> Estructura en U (half pipe) Superficie (m <sup>2</sup> )
	<b>10. PISTAS DE MODELISMO</b>	<input type="checkbox"/> Circuito de automodelismo. <input type="checkbox"/> Campo de aeromodelismo. <input type="checkbox"/> Otras zonas de modalismo.			Atributos específicos	Longitud (m) Diámetro (si es circular): (m) Ancho (m)

<b>Código Seguro De Verificación:</b>	TP6zbrCB6h6qmKVx8agLkw==	<b>Estado</b>	<b>Fecha y hora</b>	
<b>Firmado Por</b>	Josefa Ganfornina Dorantes	Firmado	07/03/2022 10:41:03	
<b>Observaciones</b>	DILIGENCIA. Para hacer constar que este documento ha sido APROBADO INICIALMENTE por el Pleno de este Ayuntamiento, en sesión celebrada el día 23 de febrero de 2022. LA SECRETARÍA ACCIDENTAL.	<b>Página</b>	724/2041	
<b>Url De Verificación</b>	<a href="https://portal.dipusevilla.es/vfirmaAytos/code/TP6zbrCB6h6qmKVx8agLkw==">https://portal.dipusevilla.es/vfirmaAytos/code/TP6zbrCB6h6qmKVx8agLkw==</a>			

<b>JUNTA DE ANDALUCÍA</b>	<b>FORMULARIO DE DATOS PARA SU INCORPORACIÓN AL INVENTARIO ANDALUZ DE INSTALACIONES DEPORTIVAS</b>	<b>ANEXO II</b>
		Rev. 04
	<b>4. DATOS DE LOS ESPACIOS DEPORTIVOS</b>	Hoja 5 de 8

<b>11. CAMPOS DE TIRO</b> <input type="checkbox"/> Campo de tiro vuelo. <input type="checkbox"/> Campo de tiro de precisión. <input type="checkbox"/> Campo de tiro al plato. <input type="checkbox"/> Campo de tiro con arco. <input type="checkbox"/> Otros campos de tiro.	Atributos específicos	Longitud (m) Superficie (m²) Nº de puestos
<b>12. ZONAS DE JUEGOS POPULARES O/Y TRADICIONALES</b> <input type="checkbox"/> Pista calva. <input type="checkbox"/> Pista de tanga. <input type="checkbox"/> Pista de lanzamiento de barra castellana. <input type="checkbox"/> Pista de lanzamiento de barra aragonesa. <input type="checkbox"/> Corro de lucha. <input type="checkbox"/> Carril de Bolos Huertanos. <input type="checkbox"/> Campo de bolos Cartagenero. <input type="checkbox"/> Bolera. <input type="checkbox"/> Campo de billar romano. <input type="checkbox"/> Campo de llave (chave). <input type="checkbox"/> Otras zonas de juegos populares. Indicar:	Atributos específicos	Largo (m) Ancho (m) Superficie (m²) Diámetro (en el caso de que sean circulares) (m)
<b>13. OTROS ESPACIOS SINGULARES</b> <input type="checkbox"/> Campo de minigolf. <input type="checkbox"/> Pista de bowling. <input type="checkbox"/> Campo de casting. <input type="checkbox"/> Remo en banco fijo (con balsa). <input type="checkbox"/> Otros espacios singulares. Indicar:	Atributos específicos	Superficie (m²) Nº de puestos
<b>14. OBSERVACIONES</b>		


<b>Código Seguro De Verificación:</b>	TP6zbRCB6h6qmKVx8agLkw==	<b>Estado</b>	<b>Fecha y hora</b>	
<b>Firmado Por</b>	Josefa Ganformina Dorantes	Firmado	07/03/2022 10:41:03	
<b>Observaciones</b>	DILIGENCIA. Para hacer constar que este documento ha sido APROBADO INICIALMENTE por el Pleno de este Ayuntamiento, en sesión celebrada el día 23 de febrero de 2022. LA SECRETARIA ACCIDENTAL.	<b>Página</b>	725/2041	
<b>Url De Verificación</b>	<a href="https://portal.dipusevilla.es/vfirmaAytos/code/TP6zbRCB6h6qmKVx8agLkw==">https://portal.dipusevilla.es/vfirmaAytos/code/TP6zbRCB6h6qmKVx8agLkw==</a>			

<b>JUNTA DE ANDALUCÍA</b>	<b>FORMULARIO DE DATOS PARA SU INCORPORACIÓN AL INVENTARIO ANDALUZ DE INSTALACIONES DEPORTIVAS</b>	<b>ANEXO II</b>
		Rev. 04
	<b>4. DATOS DE LOS ESPACIOS DEPORTIVOS</b>	Hoja 6 de 8

#### 4.4. ÁREAS DE ACTIVIDAD Y SUS ATRIBUTOS ESPECÍFICOS

##### 4.4.1. ÁREAS TERRESTRES


<b>1. ESCALADA</b> <input type="checkbox"/> Zona de escalada	Atributos específicos	Desnivel (altura en metros): Número de vías: <input type="checkbox"/> Señalización <input type="checkbox"/> Equipadas
<b>2. VÍAS FERRATAS</b> (recorrido por espacios rocosos con elementos de progresión) <input type="checkbox"/> Vía ferrata	Atributos específicos	Desnivel (m) <input type="checkbox"/> Señalización <input type="checkbox"/> Equipadas
<b>3. RUTA ECUESTRE</b> <input type="checkbox"/> Ruta ecuestre	Atributos específicos	Longitud (m) <input type="checkbox"/> Señalización
<b>4. CAMPO DE RECORRIDO DE TIRO Y DE CAZA</b> (cotos de caza) <input type="checkbox"/> Campo de tiro y caza	Atributos específicos	Superficie (m <sup>2</sup> )
<b>5. CAVIDADES</b> <input type="checkbox"/> Simas <input type="checkbox"/> Cuevas	Atributos específicos	Desnivel <input type="checkbox"/> Turísticas Longitud (m) <input type="checkbox"/> Mapa topográfico <input type="checkbox"/> Tramos subacuáticos
<b>6. VÍAS VERDES Y CAMINOS NATURALES</b> <input type="checkbox"/> Vía verde <input type="checkbox"/> Camino de siga <input type="checkbox"/> Otros caminos naturales (históricos, cañadas, rural, etc...)	Atributos específicos	Longitud del tramo principal (m) <input type="checkbox"/> Señalización
<b>7. SENDEROS</b> (GR, PR, locales, urbanos, etc...) <ul style="list-style-type: none"> <li><input type="checkbox"/> Gran recorrido (GR)</li> <li><input type="checkbox"/> Pequeño recorrido (PR)</li> <li><input type="checkbox"/> Sendero Local (SL)</li> <li><input type="checkbox"/> Sendero Urbano (SU)</li> </ul>	Atributos específicos	Longitud del tramo municipal (m)
<b>8. ACTIVIDAD FÍSICO-DEPORTIVA EN PLAYAS Y RÍOS</b> <input type="checkbox"/> Playas naturales <input type="checkbox"/> Playas artificiales <input type="checkbox"/> Ríos y lagos	Atributos específicos	<input type="checkbox"/> Límite de la zona de baño recomendada <input type="checkbox"/> Equipamientos para juegos deportivos <input type="checkbox"/> Zona delimitada de varada
<b>9. ITINERARIOS DE BICICLETAS DE MONTAÑA</b> <input type="checkbox"/> Itinerario de bicicleta de montaña	Atributos específicos	Longitud (m) <input type="checkbox"/> Señalización
<b>10. OTRAS ÁREAS TERRESTRES</b> <input type="checkbox"/> Otras áreas terrestres	Atributos específicos	Denominación

<b>Código Seguro De Verificación:</b>	TP6zbRCB6h6qmKVx8agLkw==	<b>Estado</b>	<b>Fecha y hora</b>	
<b>Firmado Por</b>	Josefa Ganformina Dorantes	Firmado	07/03/2022 10:41:03	
<b>Observaciones</b>	DILIGENCIA. Para hacer constar que este documento ha sido APROBADO INICIALMENTE por el Pleno de este Ayuntamiento, en sesión celebrada el día 23 de febrero de 2022. LA SECRETARÍA ACCIDENTAL.	<b>Página</b>	726/2041	
<b>Url De Verificación</b>	<a href="https://portal.dipusevilla.es/vfirmaAytos/code/TP6zbRCB6h6qmKVx8agLkw==">https://portal.dipusevilla.es/vfirmaAytos/code/TP6zbRCB6h6qmKVx8agLkw==</a>			

<b>JUNTA DE ANDALUCÍA</b>	<b>FORMULARIO DE DATOS PARA SU INCORPORACIÓN AL INVENTARIO ANDALUZ DE INSTALACIONES DEPORTIVAS</b>	<b>ANEXO II</b>
		Rev. 04
	<b>4. DATOS DE LOS ESPACIOS DEPORTIVOS</b>	Hoja 7 de 8

#### 4.4.2. ÁREAS AÉREAS

<b>1. VUELOS</b> <input type="checkbox"/> Zona de vuelo a motor <input type="checkbox"/> Zona de vuelo aerostático <input type="checkbox"/> Zona de vuelo sin motor	Atributos específicos	Coord. despegue <input type="checkbox"/> Rampa despegue Coord. aterrizaje Sup. aterrizaje (m <sup>2</sup> ) Longitud máx. (m) <input type="checkbox"/> Señalización
<b>2. PARACAIDISMO</b> <input type="checkbox"/> Zona de paracaidismo	Atributos específicos	<input type="checkbox"/> Señalización Sup. aterrizaje (m <sup>2</sup> )
<b>3. COLOMBÓDROMO</b> <input type="checkbox"/> Campo de entrenamiento	Atributos específicos	Radio (m) <input type="checkbox"/> Sistemas audiovisuales
<b>4. OTRAS ÁREAS AÉREAS</b> <input type="checkbox"/> Otras áreas aéreas	Atributos específicos	Denominación

<b>Código Seguro De Verificación:</b>	TP6zbRCB6h6qmKVx8agLkw==	<b>Estado</b>	<b>Fecha y hora</b>	
<b>Firmado Por</b>	Josefa Ganformina Dorantes	Firmado	07/03/2022 10:41:03	
<b>Observaciones</b>	DILIGENCIA. Para hacer constar que este documento ha sido APROBADO INICIALMENTE por el Pleno de este Ayuntamiento, en sesión celebrada el día 23 de febrero de 2022. LA SECRETARIA ACCIDENTAL.	<b>Página</b>	727/2041	
<b>Url De Verificación</b>	<a href="https://portal.dipusevilla.es/vfirmaAytos/code/TP6zbRCB6h6qmKVx8agLkw==">https://portal.dipusevilla.es/vfirmaAytos/code/TP6zbRCB6h6qmKVx8agLkw==</a>			

<b>JUNTA DE ANDALUCÍA</b>	<b>FORMULARIO DE DATOS PARA SU INCORPORACIÓN AL INVENTARIO ANDALUZ DE INSTALACIONES DEPORTIVAS</b>	<b>ANEXO II</b>
		Rev. 04
	<b>4. DATOS DE LOS ESPACIOS DEPORTIVOS</b>	Hoja 8 de 8

#### 4.4.3. AREAS ACUÁTICAS

<b>1. VELA</b> <input type="checkbox"/> Zona acuática de vela	Atributos específicos	<input type="checkbox"/> Señalización
<b>2. BARRANCOS</b> <input type="checkbox"/> Itinerario en barranco	Atributos específicos	Denominación <input type="checkbox"/> Rápeles Desnivel (m) <input type="checkbox"/> Señalización Longitud (m) <input type="checkbox"/> Sifones <input type="checkbox"/> Caudal permanente de agua <input type="checkbox"/> Equipadas
<b>3. ACTIVIDADES A MOTOR</b> <input type="checkbox"/> Zona acuática de actividades a motor	Atributos específicos	<input type="checkbox"/> Señalización
<b>4. ACTIVIDAD SUBACUÁTICA</b> (se pueden desarrollar en lagos, presas, embalses, ríos y mar) <input type="checkbox"/> Zona de pesca submarina <input type="checkbox"/> Zona de inmersión <input type="checkbox"/> Otras zonas de actividades subacuáticas	Atributos específicos	<input type="checkbox"/> Señalización
<b>5. SURF</b> <input type="checkbox"/> Zona de surf	Atributos específicos	<input type="checkbox"/> Señalización
<b>6. ESQUÍ ACUÁTICO</b> <input type="checkbox"/> Zona de esquí acuático	Atributos específicos	<input type="checkbox"/> Señalización Longitud (m)
<b>7. REMO Y PIRAGÜISMO</b> <input type="checkbox"/> Remo en aguas tranquilas <input type="checkbox"/> Piragüismo en aguas tranquilas <input type="checkbox"/> Piragüismo en aguas bravas	Atributos específicos	<input type="checkbox"/> Señalización Longitud (m)
<b>8. OTRAS ÁREAS ACUÁTICAS</b> <input type="checkbox"/> Otras áreas acuáticas	Atributos específicos	Denominación

#### 4.4.4. OBSERVACIONES

--

<b>Código Seguro De Verificación:</b>	TP6zbRCB6h6qmKVx8agLkw==	<b>Estado</b>	Fecha y hora
<b>Firmado Por</b>	Josefa Ganformina Dorantes	Firmado	07/03/2022 10:41:03
<b>Observaciones</b>	DILIGENCIA. Para hacer constar que este documento ha sido APROBADO INICIALMENTE por el Pleno de este Ayuntamiento, en sesión celebrada el día 23 de febrero de 2022. LA SECRETARIA ACCIDENTAL.	<b>Página</b>	728/2041
<b>Url De Verificación</b>	<a href="https://portal.dipusevilla.es/vfirmaAytos/code/TP6zbRCB6h6qmKVx8agLkw==">https://portal.dipusevilla.es/vfirmaAytos/code/TP6zbRCB6h6qmKVx8agLkw==</a>		






<b>JUNTA DE ANDALUCÍA</b>	<b>FORMULARIO DE DATOS PARA SU INCORPORACIÓN AL INVENTARIO ANDALUZ DE INSTALACIONES DEPORTIVAS</b>	<b>ANEXO II</b>
		Rev. 04
	<b>4. DATOS DE LOS ESPACIOS DEPORTIVOS</b>	Hoja 1 de 8

**4.1. ATRIBUTOS GENERALES (a rellenar por cada espacio deportivo)**

<b>1. CLASE DE ESPACIO DEPORTIVO</b>  <b>ESPACIO CONVENCIONAL</b>		<b>2. ACTIVIDAD DEPORTIVA PRINCIPAL</b>  <b>FUTBOL SALA</b>		<b>3. OTRAS ACTIVIDADES</b>  <b>JUEGOS DE RECREO, BALONMANO</b>	
<b>4. CERRAMIENTO</b> <input checked="" type="checkbox"/> Espacio abierto <input checked="" type="checkbox"/> Aire libre (no dispone de cubierta) <input type="checkbox"/> Cerramiento estacional (temporadas) <input type="checkbox"/> Sólo cubierto (con abertura lateral) <input type="checkbox"/> Recinto cerrado <input type="checkbox"/> Cerrado fijo (cerramiento tradicional) <input type="checkbox"/> Cubierta móvil <input type="checkbox"/> Cerramiento textil		<b>5. ESTADO DE USO</b> <input checked="" type="checkbox"/> En uso <input checked="" type="checkbox"/> Normal <input type="checkbox"/> Estacional <input type="checkbox"/> Fuera de uso <input type="checkbox"/> En construcción <input type="checkbox"/> En remodelación <input type="checkbox"/> Fuera de uso		<b>6. ILUMINACIÓN (USO NOCTURNO)</b> <input type="checkbox"/> Permite el uso <input type="checkbox"/> Permite competición <input type="checkbox"/> Permite entrenamientos <input checked="" type="checkbox"/> No permite el uso nocturno <input checked="" type="checkbox"/> No hay iluminación <input type="checkbox"/> Es parcial o insuficiente	
<b>7. PAVIMENTO</b> (sobre el que se desarrolla la actividad deportiva) <input type="checkbox"/> Natural. <input type="checkbox"/> Madera. <input type="checkbox"/> Hierba artificial. <input type="checkbox"/> Sintéticos. <input type="checkbox"/> Metálicos. <input checked="" type="checkbox"/> Hormigones y aglomerados. Hormigón con tratamiento superficial (Polvo de cuarzo o pintura) <input type="checkbox"/> Baldosas y similar. <input type="checkbox"/> Otros pavimentos.			<b>8. CONSERVACIÓN DEL PAVIMENTO</b> <input checked="" type="checkbox"/> Permite la práctica deportiva <input checked="" type="checkbox"/> Bueno <input type="checkbox"/> Regular <input type="checkbox"/> No permite la práctica deportiva <input type="checkbox"/> Mal estado <input type="checkbox"/> Inservible		
<b>9. AÑO CONSTRUCCIÓN</b> 2001	<b>10. AÑO REMODELACIÓN</b>	<b>11. ALTURA LIBRE</b> metros		<b>14. BAJA</b> <input type="checkbox"/> El espacio deportivo es BAJA      Fecha de baja:	
<b>12. SISTEMA DE CALEFACCIÓN</b> <input type="checkbox"/> Posee sistema de calefacción		<b>13. SISTEMA DE CLIMATIZACIÓN</b> <input type="checkbox"/> Posee sistema de		Motivo:	
<b>15. OBSERVACIONES</b>  REPARACION DE GRIETAS EN PAVIMENTO, Y BARANDILLA , POSIBILIDAD DE TECHADO, CONSTRUCCION DE GRADAS					

<b>Código Seguro De Verificación:</b>	TP6zbRCB6h6qmKVx8agLkw==	<b>Estado</b>	<b>Fecha y hora</b>	
<b>Firmado Por</b>	Josefa Ganformina Dorantes	Firmado	07/03/2022 10:41:03	
<b>Observaciones</b>	DILIGENCIA. Para hacer constar que este documento ha sido APROBADO INICIALMENTE por el Pleno de este Ayuntamiento, en sesión celebrada el día 23 de febrero de 2022. LA SECRETARIA ACCIDENTAL.	<b>Página</b>	729/2041	
<b>Url De Verificación</b>	<a href="https://portal.dipusevilla.es/vfirmaAytos/code/TP6zbRCB6h6qmKVx8agLkw==">https://portal.dipusevilla.es/vfirmaAytos/code/TP6zbRCB6h6qmKVx8agLkw==</a>			

<b>JUNTA DE ANDALUCÍA</b>	<b>FORMULARIO DE DATOS PARA SU INCORPORACIÓN AL INVENTARIO ANDALUZ DE INSTALACIONES DEPORTIVAS</b>	<b>ANEXO II</b>
		Rev. 04
	<b>4. DATOS DE LOS ESPACIOS DEPORTIVOS</b>	Hoja 2 de 8

#### 4.2. ESPACIOS CONVENCIONALES Y SUS ATRIBUTOS ESPECÍFICOS


<b>1. PISTAS POLIDEPORTIVAS</b>	<input type="checkbox"/> Pista polideportiva de 400 m <sup>2</sup> hasta 800 m <sup>2</sup> de superficie. <input checked="" type="checkbox"/> Pista polideportiva de 800 m <sup>2</sup> hasta 1000 m <sup>2</sup> de superficie. <input type="checkbox"/> Pista polideportiva de 1000 m <sup>2</sup> o mayor superficie.	<b>2. PISTAS ESPECIALIZADAS Y OTRAS PISTAS</b>	<input type="checkbox"/> Pista de tenis (Sup. ≥400 m <sup>2</sup> ) <input type="checkbox"/> Pista de hielo (Sup. ≥400 m <sup>2</sup> ) <input type="checkbox"/> Pista de petanca (Sup. ≥20 m <sup>2</sup> ) <input type="checkbox"/> Otras pistas (Sup. ≥400 m <sup>2</sup> ) <input type="checkbox"/> Otras pistas (Sup. <400 m <sup>2</sup> )	Atributos específicos	Largo (m): 40 Ancho (m): 20 Superficie (m <sup>2</sup> ): 800 Orientación eje longitudinal: NOROESTE
<b>1. PISTAS POLIDEPORTIVAS CON FRONTÓN</b>	<input type="checkbox"/> Pista polideportiva de 400 m <sup>2</sup> hasta 800 m <sup>2</sup> con frontón. <input type="checkbox"/> Pista polideportiva de 800 m <sup>2</sup> hasta 1000 m <sup>2</sup> con frontón. <input type="checkbox"/> Pista polideportiva de 800 m <sup>2</sup> o mayor superficie con frontón.	<b>2. FRONTONES Y OTRAS PISTAS DE PARED</b>	<input type="checkbox"/> Frontón (Sup. ≥200 m <sup>2</sup> ) <input type="checkbox"/> Padel (Sup. ≥150 m <sup>2</sup> ) <input type="checkbox"/> Squash (Sup. ≥50 m <sup>2</sup> ) <input type="checkbox"/> Trinquete (Sup. ≥200 m <sup>2</sup> ) <input type="checkbox"/> Otras pistas (Sup. ≥400 m <sup>2</sup> ) <input type="checkbox"/> Otras pistas (Sup. <400 m <sup>2</sup> )	Atributos específicos	Largo (m): Ancho (m): Altura pared (m): Superficie (m <sup>2</sup> ): Número de paredes: Orientación eje longitudinal:
<b>1. CAMPOS POLIDEPORTIVOS</b>	<input type="checkbox"/> Campo polideportivo de 2000 m <sup>2</sup> hasta 4000 m <sup>2</sup> de superficie. <input type="checkbox"/> Campo polideportivo de 4000 m <sup>2</sup> hasta 8000 m <sup>2</sup> de superficie. <input type="checkbox"/> Campo polideportivo de 8000 m <sup>2</sup> o mayor superficie	<b>2. CAMPOS ESPECIALIZADOS Y OTROS CAMPOS</b>	<input type="checkbox"/> Campo de fútbol (sup. mín. 4000 m <sup>2</sup> ) <input type="checkbox"/> Campo de fútbol-7 (sup. mín. 1500 m <sup>2</sup> ) <input type="checkbox"/> Campo de rugby (sup. mín. 4000 m <sup>2</sup> ) <input type="checkbox"/> Campo de hockey (sup. mín. 4000 m <sup>2</sup> ) <input type="checkbox"/> Campo de béisbol (sup. mín. 4000 m <sup>2</sup> ) <input type="checkbox"/> Campo de softbol (sup. mín. 1500 m <sup>2</sup> ) <input type="checkbox"/> Zona de lanzamiento de atletismo (campo interior pista de atletismo, mín. 2000 m <sup>2</sup> ) <input type="checkbox"/> Otros campos (sup. ≥2000 m <sup>2</sup> ) <input type="checkbox"/> Otros campos (sup. <2000 m <sup>2</sup> )	Atributos específicos	Tipo de Césped <input type="checkbox"/> Natural <input type="checkbox"/> Artificial Largo (m): Ancho (m): Superficie (m <sup>2</sup> ): Superficie regable: Orientación eje longitudinal:
<b>1. ESPACIOS LONGITUDINALES DE ATLETISMO</b>	<input type="checkbox"/> Pista de atletismo de 400 m. <input type="checkbox"/> Pista de atletismo de 300 m. <input type="checkbox"/> Pista de atletismo de 200 m. <input type="checkbox"/> Otras pistas atletismo, mín. de 100 m. <input type="checkbox"/> Recta carreras de atletismo (mín. 50m). <input type="checkbox"/> Recta de saltos: longitud, triple y pértiga (mínimo 40 m). <input type="checkbox"/> Zona de salto de altura (mínimo 40 m).	<b>2. OTROS ESPACIOS LONGITUDINALES</b>	<input type="checkbox"/> Velódromo (Sup. <200 m). <input type="checkbox"/> Patinódromo (Sup. <200 m). <input type="checkbox"/> Anillo de hielo (Sup. <200 m). <input type="checkbox"/> Otros espacios longitudinales (Sup. ≥100m).	Atributos específicos	Largo (m): Ancho (m): Superficie (m <sup>2</sup> ): Número de calles: Orientación eje longitudinal:
<b>1. VASOS DEPORTIVOS</b>	<input type="checkbox"/> Vaso deportivo de 25 m. <input type="checkbox"/> Vaso deportivo de 33 m. <input type="checkbox"/> Vaso deportivo de 50 m.	<b>2. OTROS VASOS</b>	<input type="checkbox"/> Vaso de enseñanza. <input type="checkbox"/> Vaso recreativo. <input type="checkbox"/> Vaso hidromasaje. <input type="checkbox"/> Vaso de chapoteo. <input type="checkbox"/> Otros vasos (Sup. ≥50 m <sup>2</sup> ). <input type="checkbox"/> Otros vasos (Sup. <50 m <sup>2</sup> ).	Atributos específicos	Largo (m): Ancho (m): Profundidad máxima (m): Profundidad mínima (m): Pendiente del suelo: Número de calles: Superficie (m <sup>2</sup> ): <b>Rebosadero del vaso:</b> <b>Accesibilidad al vaso:</b> Orientación eje longitudinal: <b>Pavimento recinto vasos:</b> Sistema calentamiento agua: Fuente de energía: Sistema tratamiento agua:
<b>6. SALAS</b> (recinto cerrado sin los requerimientos dimensionales de las pistas, por lo que pueden ser irregulares o incluso tener columnas, etc...)					

<b>Código Seguro De Verificación:</b>	TP6zbRCB6h6qmKVx8agLkw==	<b>Estado</b>	<b>Fecha y hora</b>
<b>Firmado Por</b>	Josefa Ganfornina Dorantes	Firmado	07/03/2022 10:41:03
<b>Observaciones</b>	DILIGENCIA. Para hacer constar que este documento ha sido APROBADO INICIALMENTE por el Pleno de este Ayuntamiento, en sesión celebrada el día 23 de febrero de 2022. LA SECRETARÍA ACCIDENTAL.	<b>Página</b>	730/2041
<b>Url De Verificación</b>	<a href="https://portal.dipusevilla.es/vfirmaAytos/code/TP6zbRCB6h6qmKVx8agLkw==">https://portal.dipusevilla.es/vfirmaAytos/code/TP6zbRCB6h6qmKVx8agLkw==</a>		



<b>JUNTA DE ANDALUCIA</b>	<b>FORMULARIO DE DATOS PARA SU INCORPORACIÓN AL INVENTARIO ANDALUZ DE INSTALACIONES DEPORTIVAS</b>	<b>ANEXO II</b>
		Rev. 04
	<b>4. DATOS DE LOS ESPACIOS DEPORTIVOS</b>	Hoja 3 de 8


1.SALAS POLIVALENTES	<input type="checkbox"/> Sala polivalente de 100 hasta 200 m <sup>2</sup> <input type="checkbox"/> Sala polivalente de 200 hasta 300 m <sup>2</sup> <input type="checkbox"/> Sala polivalente de 300 a mayor sup.	2.SALAS ESPECIALIZADAS Y OTRAS SALAS	<input type="checkbox"/> Sala equipada. <input type="checkbox"/> Sala de artes marciales. <input type="checkbox"/> Sala de esgrima. <input type="checkbox"/> Sala de tiro con arco. <input type="checkbox"/> Sala de tiro de precisión. <input type="checkbox"/> Sala especializada. <input type="checkbox"/> Otras salas (Sup. <50 m <sup>2</sup> ). <input type="checkbox"/> Otras salas (Sup. ≥ 50 m <sup>2</sup> ).	Atributos específicos	Largo (m): Ancho (m): Superficie (m <sup>2</sup> ): Altura de la sala: Orientación eje longitudinal:
<b>7. OBSERVACIONES</b>					
REPARACION DE GRIETAS EN PAVIMENTO, Y BARANDILLA , POSIBILIDAD DE TECHADO, CONSTRUCCION DE GRADAS					

<b>Código Seguro De Verificación:</b>	TP6zbRCB6h6qmKVx8agLkw==	<b>Estado</b>	<b>Fecha y hora</b>	
<b>Firmado Por</b>	Josefa Ganformina Dorantes	Firmado	07/03/2022 10:41:03	
<b>Observaciones</b>	DILIGENCIA. Para hacer constar que este documento ha sido APROBADO INICIALMENTE por el Pleno de este Ayuntamiento, en sesión celebrada el día 23 de febrero de 2022. LA SECRETARIA ACCIDENTAL.	<b>Página</b>	731/2041	
<b>Url De Verificación</b>	<a href="https://portal.dipusevilla.es/vfirmaAytos/code/TP6zbRCB6h6qmKVx8agLkw==">https://portal.dipusevilla.es/vfirmaAytos/code/TP6zbRCB6h6qmKVx8agLkw==</a>			

<b>JUNTA DE ANDALUCÍA</b>	<b>FORMULARIO DE DATOS PARA SU INCORPORACIÓN AL INVENTARIO ANDALUZ DE INSTALACIONES DEPORTIVAS</b>	<b>ANEXO II</b>
		Rev. 04
	<b>4. DATOS DE LOS ESPACIOS DEPORTIVOS</b>	Hoja 4 de 8


#### 4.3. ESPACIOS SINGULARES Y SUS ATRIBUTOS ESPECÍFICOS

<b>1. CAMPO DE GOLF</b> CAMPO DE JUEGO <input type="checkbox"/> Campos de golf (al menos 9 hoyos, de par 3,4 o 5). <input type="checkbox"/> Pitch and putt. <input type="checkbox"/> Campo de golf rústico. <input type="checkbox"/> Otros campos de golf.	ZONA DE PRÁCTICAS <input type="checkbox"/> Campo de prácticas. <input type="checkbox"/> Zona de <i>approach</i> . <input type="checkbox"/> Zona de pateo (patting-green).	Atributos específicos Número de hoyos Longitud (m) Par del campo Superficie (m <sup>2</sup> ) Superficie Regable (m <sup>2</sup> ):
<b>2. CIRCUITOS DE MOTOR</b> <input type="checkbox"/> Circuito de velocidad (L ≥ 2000 m) <input type="checkbox"/> Circuito de karts (L ≥ 200 m) <input type="checkbox"/> Circuito de motocross (L ≥ 500 m) <input type="checkbox"/> Otros circuitos de motor		Atributos específicos Longitud del recorrido (m) Nº curvas derecha e izquierda: / Anchura de la pista (m) Parrilla de salida/nº pilotos /
<b>3. CIRCUITO DE CARRERA A PIE</b> Circuito de carrera a pie. <input type="checkbox"/>		Atributos específicos Longitud del recorrido (m) Estaciones de ejercicio.
<b>4. CIRCUITO DE BICICLETA</b> <input type="checkbox"/> Circuito de bicicleta (circuito cerrado). <input type="checkbox"/> Carril-bici.		Atributos específicos Longitud del tramo (m) Longitud total (m)
<b>5. CANAL DE REMO Y PIRAGÜISMO</b> <input type="checkbox"/> Canal aguas tranquilas. <input type="checkbox"/> Canal aguas bravas.		Atributos específicos Longitud del tramo (m) Profundidad (m) Nº calles Desnivel
<b>6. ZONAS DE DEPORTE DE INVIERNO</b> <input type="checkbox"/> Trampolín de saltos. <input type="checkbox"/> Pista de esquí. <input type="checkbox"/> Pista de esquí de fondo. <input type="checkbox"/> Parque de snowboard. <input type="checkbox"/> Circuito de fondo y tiro. <input type="checkbox"/> Otras zonas.		Atributos específicos Altura (m) –solo para trampolín-Desnivel <b>Dificultad –solo para esquí-</b> Longitud (m) <input type="checkbox"/> Nieve artificial Denominación pista
<b>7. ESPACIOS DE HÍPICA</b> <input type="checkbox"/> Pista de carreras hípicas. <input type="checkbox"/> Pista de concurso. <input type="checkbox"/> Picadero. <input type="checkbox"/> Pista de ensayo. <input type="checkbox"/> Pista de saltos. <input type="checkbox"/> Campo de polo. <input type="checkbox"/> Otras pistas.		Atributos específicos Longitud (m) Ancho (m) Superficie (m <sup>2</sup> )
<b>8. ESTRUCTURAS ARTIFICIALES DE ESCALADA</b> Estructuras artificiales construidas para la práctica de deportes de montaña y escalada. Las zonas naturales equipadas para esta actividad se consideran áreas de actividad. <input type="checkbox"/> Muro de escalada. <input type="checkbox"/> Bulder (altura menor a 3 m).		Atributos específicos Altura máxima (m) Superficie de escalada (m <sup>2</sup> ) <input type="checkbox"/> Presas Material
<b>9. PISTAS DE MONOPATÍN Y PATÍN LÍNEA</b> <input type="checkbox"/> Pista monopatín y patín en línea. <input type="checkbox"/> Circuito monopatín y patín en línea. <input type="checkbox"/> Campo monopatín y patín en línea (skate park...).		Atributos específicos Longitud –solo circuitos- <input type="checkbox"/> Estructura en U (half pipe) Superficie (m <sup>2</sup> )
<b>10. PISTAS DE MODELISMO</b> <input type="checkbox"/> Circuito de automodelismo. <input type="checkbox"/> Campo de aeromodelismo. <input type="checkbox"/> Otras zonas de modalismo.		Atributos específicos Longitud (m) Diámetro (si es circular): (m) Ancho (m)

<b>Código Seguro De Verificación:</b>	TP6zbRCB6h6qmKVx8agLkw==	<b>Estado</b>	<b>Fecha y hora</b>	
<b>Firmado Por</b>	Josefa Ganformina Dorantes	Firmado	07/03/2022 10:41:03	
<b>Observaciones</b>	DILIGENCIA. Para hacer constar que este documento ha sido APROBADO INICIALMENTE por el Pleno de este Ayuntamiento, en sesión celebrada el día 23 de febrero de 2022. LA SECRETARÍA ACCIDENTAL.	<b>Página</b>	732/2041	
<b>Url De Verificación</b>	<a href="https://portal.dipusevilla.es/vfirmaAytos/code/TP6zbRCB6h6qmKVx8agLkw==">https://portal.dipusevilla.es/vfirmaAytos/code/TP6zbRCB6h6qmKVx8agLkw==</a>			

<b>JUNTA DE ANDALUCÍA</b>	<b>FORMULARIO DE DATOS PARA SU INCORPORACIÓN AL INVENTARIO ANDALUZ DE INSTALACIONES DEPORTIVAS</b>	<b>ANEXO II</b>
		Rev. 04
	<b>4. DATOS DE LOS ESPACIOS DEPORTIVOS</b>	Hoja 5 de 8

<b>11. CAMPOS DE TIRO</b> <input type="checkbox"/> Campo de tiro vuelo. <input type="checkbox"/> Campo de tiro de precisión. <input type="checkbox"/> Campo de tiro al plato. <input type="checkbox"/> Campo de tiro con arco. <input type="checkbox"/> Otros campos de tiro.	Atributos específicos	Longitud (m) Superficie (m <sup>2</sup> ) Nº de puestos
<b>12. ZONAS DE JUEGOS POPULARES O/Y TRADICIONALES</b> <input type="checkbox"/> Pista calva. <input type="checkbox"/> Pista de tanga. <input type="checkbox"/> Pista de lanzamiento de barra castellana. <input type="checkbox"/> Pista de lanzamiento de barra aragonesa. <input type="checkbox"/> Corro de lucha. <input type="checkbox"/> Carril de Bolos Huertanos. <input type="checkbox"/> Campo de bolos Cartagenero. <input type="checkbox"/> Bolera. <input type="checkbox"/> Campo de billar romano. <input type="checkbox"/> Campo de llave (chave). <input type="checkbox"/> Otras zonas de juegos populares. Indicar:	Atributos específicos	Largo (m) Ancho (m) Superficie (m <sup>2</sup> ) Diámetro (en el caso de que sean circulares) (m)
<b>13. OTROS ESPACIOS SINGULARES</b> <input type="checkbox"/> Campo de minigolf. <input type="checkbox"/> Pista de bowling. <input type="checkbox"/> Campo de casting. <input type="checkbox"/> Remo en banco fijo (con balsa). <input type="checkbox"/> Otros espacios singulares. Indicar:	Atributos específicos	Superficie (m <sup>2</sup> ) Nº de puestos
<b>14. OBSERVACIONES</b>		


<b>Código Seguro De Verificación:</b>	TP6zbRCB6h6qmKVx8agLkw==	<b>Estado</b>	<b>Fecha y hora</b>	
<b>Firmado Por</b>	Josefa Ganformina Dorantes	Firmado	07/03/2022 10:41:03	
<b>Observaciones</b>	DILIGENCIA. Para hacer constar que este documento ha sido APROBADO INICIALMENTE por el Pleno de este Ayuntamiento, en sesión celebrada el día 23 de febrero de 2022. LA SECRETARIA ACCIDENTAL.	<b>Página</b>	733/2041	
<b>Url De Verificación</b>	<a href="https://portal.dipusevilla.es/vfirmaAytos/code/TP6zbRCB6h6qmKVx8agLkw==">https://portal.dipusevilla.es/vfirmaAytos/code/TP6zbRCB6h6qmKVx8agLkw==</a>			

<b>JUNTA DE ANDALUCÍA</b>	<b>FORMULARIO DE DATOS PARA SU INCORPORACIÓN AL INVENTARIO ANDALUZ DE INSTALACIONES DEPORTIVAS</b>	<b>ANEXO II</b>
		Rev. 04
	<b>4. DATOS DE LOS ESPACIOS DEPORTIVOS</b>	Hoja 6 de 8

#### 4.4. ÁREAS DE ACTIVIDAD Y SUS ATRIBUTOS ESPECÍFICOS

##### 4.4.1. ÁREAS TERRESTRES

<b>1. ESCALADA</b> <input type="checkbox"/> Zona de escalada	Atributos específicos	Desnivel (altura en metros): Número de vías: <input type="checkbox"/> Señalización <input type="checkbox"/> Equipadas
<b>2. VÍAS FERRATAS</b> (recorrido por espacios rocosos con elementos de progresión) <input type="checkbox"/> Vía ferrata	Atributos específicos	Desnivel (m) <input type="checkbox"/> Señalización <input type="checkbox"/> Equipadas
<b>3. RUTA ECUESTRE</b> <input type="checkbox"/> Ruta ecuestre	Atributos específicos	Longitud (m) <input type="checkbox"/> Señalización
<b>4. CAMPO DE RECORRIDO DE TIRO Y DE CAZA</b> (cotos de caza) <input type="checkbox"/> Campo de tiro y caza	Atributos específicos	Superficie (m <sup>2</sup> )
<b>5. CAVIDADES</b> <input type="checkbox"/> Simas <input type="checkbox"/> Cuevas	Atributos específicos	Desnivel <input type="checkbox"/> Turísticas Longitud (m) <input type="checkbox"/> Mapa topográfico <input type="checkbox"/> Tramos subacuáticos
<b>6. VÍAS VERDES Y CAMINOS NATURALES</b> <input type="checkbox"/> Vía verde <input type="checkbox"/> Camino de siga <input type="checkbox"/> Otros caminos naturales (históricos, cañadas, rural, etc...)	Atributos específicos	Longitud del tramo principal (m) <input type="checkbox"/> Señalización
<b>7. SENDEROS</b> (GR, PR, locales, urbanos, etc...) <ul style="list-style-type: none"> <li><input type="checkbox"/> Gran recorrido (GR)</li> <li><input type="checkbox"/> Pequeño recorrido (PR)</li> <li><input type="checkbox"/> Sendero Local (SL)</li> <li><input type="checkbox"/> Sendero Urbano (SU)</li> </ul>	Atributos específicos	Longitud del tramo municipal (m)
<b>8. ACTIVIDAD FÍSICO-DEPORTIVA EN PLAYAS Y RÍOS</b> <input type="checkbox"/> Playas naturales <input type="checkbox"/> Playas artificiales <input type="checkbox"/> Ríos y lagos	Atributos específicos	<input type="checkbox"/> Límite de la zona de baño recomendada <input type="checkbox"/> Equipamientos para juegos deportivos <input type="checkbox"/> Zona delimitada de varada
<b>9. ITINERARIOS DE BICICLETAS DE MONTAÑA</b> <input type="checkbox"/> Itinerario de bicicleta de montaña	Atributos específicos	Longitud (m) <input type="checkbox"/> Señalización
<b>10. OTRAS ÁREAS TERRESTRES</b> <input type="checkbox"/> Otras áreas terrestres	Atributos específicos	Denominación

<b>Código Seguro De Verificación:</b>	TP6zbRCB6h6qmKVx8agLkw==	<b>Estado</b>	<b>Fecha y hora</b>	
<b>Firmado Por</b>	Josefa Ganformina Dorantes	Firmado	07/03/2022 10:41:03	
<b>Observaciones</b>	DILIGENCIA. Para hacer constar que este documento ha sido APROBADO INICIALMENTE por el Pleno de este Ayuntamiento, en sesión celebrada el día 23 de febrero de 2022. LA SECRETARIA ACCIDENTAL.	<b>Página</b>	734/2041	
<b>Url De Verificación</b>	<a href="https://portal.dipusevilla.es/vfirmaAytos/code/TP6zbRCB6h6qmKVx8agLkw==">https://portal.dipusevilla.es/vfirmaAytos/code/TP6zbRCB6h6qmKVx8agLkw==</a>			

<b>JUNTA DE ANDALUCÍA</b>	<b>FORMULARIO DE DATOS PARA SU INCORPORACIÓN AL INVENTARIO ANDALUZ DE INSTALACIONES DEPORTIVAS</b>	<b>ANEXO II</b>
		Rev. 04
	<b>4. DATOS DE LOS ESPACIOS DEPORTIVOS</b>	Hoja 7 de 8

#### 4.4.2. ÁREAS AÉREAS

<b>1. VUELOS</b> <input type="checkbox"/> Zona de vuelo a motor <input type="checkbox"/> Zona de vuelo aerostático <input type="checkbox"/> Zona de vuelo sin motor	Atributos específicos	Coord. despegue <input type="checkbox"/> Rampa despegue Coord. aterrizaje Sup. aterrizaje (m <sup>2</sup> ) Longitud máx. (m) <input type="checkbox"/> Señalización
<b>2. PARACAIDISMO</b> <input type="checkbox"/> Zona de paracaidismo	Atributos específicos	<input type="checkbox"/> Señalización Sup. aterrizaje (m <sup>2</sup> )
<b>3. COLOMBÓDROMO</b> <input type="checkbox"/> Campo de entrenamiento	Atributos específicos	Radio (m) <input type="checkbox"/> Sistemas audiovisuales
<b>4. OTRAS ÁREAS AÉREAS</b> <input type="checkbox"/> Otras áreas aéreas	Atributos específicos	Denominación

<b>Código Seguro De Verificación:</b>	TP6zbRCB6h6qmKVx8agLkw==	<b>Estado</b>	<b>Fecha y hora</b>
<b>Firmado Por</b>	Josefa Ganformina Dorantes	Firmado	07/03/2022 10:41:03
<b>Observaciones</b>	DILIGENCIA. Para hacer constar que este documento ha sido APROBADO INICIALMENTE por el Pleno de este Ayuntamiento, en sesión celebrada el día 23 de febrero de 2022. LA SECRETARIA ACCIDENTAL.	<b>Página</b>	735/2041
<b>Url De Verificación</b>	<a href="https://portal.dipusevilla.es/vfirmaAytos/code/TP6zbRCB6h6qmKVx8agLkw==">https://portal.dipusevilla.es/vfirmaAytos/code/TP6zbRCB6h6qmKVx8agLkw==</a>		



<b>JUNTA DE ANDALUCÍA</b>	<b>FORMULARIO DE DATOS PARA SU INCORPORACIÓN AL INVENTARIO ANDALUZ DE INSTALACIONES DEPORTIVAS</b>	<b>ANEXO II</b>
		Rev. 04
	<b>4. DATOS DE LOS ESPACIOS DEPORTIVOS</b>	Hoja 8 de 8

#### 4.4.3. AREAS ACUÁTICAS

<b>1. VELA</b> <input type="checkbox"/> Zona acuática de vela	Atributos específicos	<input type="checkbox"/> Señalización
<b>2. BARRANCOS</b> <input type="checkbox"/> Itinerario en barranco	Atributos específicos	Denominación <input type="checkbox"/> Rápeles Desnivel (m) <input type="checkbox"/> Señalización Longitud (m) <input type="checkbox"/> Sifones <input type="checkbox"/> Caudal permanente de agua <input type="checkbox"/> Equipadas
<b>3. ACTIVIDADES A MOTOR</b> <input type="checkbox"/> Zona acuática de actividades a motor	Atributos específicos	<input type="checkbox"/> Señalización
<b>4. ACTIVIDAD SUBACUÁTICA</b> (se pueden desarrollar en lagos, presas, embalses, ríos y mar) <input type="checkbox"/> Zona de pesca submarina <input type="checkbox"/> Zona de inmersión <input type="checkbox"/> Otras zonas de actividades subacuáticas	Atributos específicos	<input type="checkbox"/> Señalización
<b>5. SURF</b> <input type="checkbox"/> Zona de surf	Atributos específicos	<input type="checkbox"/> Señalización
<b>6. ESQUÍ ACUÁTICO</b> <input type="checkbox"/> Zona de esquí acuático	Atributos específicos	<input type="checkbox"/> Señalización Longitud (m)
<b>7. REMO Y PIRAGÜISMO</b> <input type="checkbox"/> Remo en aguas tranquilas <input type="checkbox"/> Piragüismo en aguas tranquilas <input type="checkbox"/> Piragüismo en aguas bravas	Atributos específicos	<input type="checkbox"/> Señalización Longitud (m)
<b>8. OTRAS ÁREAS ACUÁTICAS</b> <input type="checkbox"/> Otras áreas acuáticas	Atributos específicos	Denominación

#### 4.4.4. OBSERVACIONES

--

<b>Código Seguro De Verificación:</b>	TP6zbRCB6h6qmKVx8agLkw==	<b>Estado</b>	Fecha y hora
<b>Firmado Por</b>	Josefa Ganformina Dorantes	Firmado	07/03/2022 10:41:03
<b>Observaciones</b>	DILIGENCIA. Para hacer constar que este documento ha sido APROBADO INICIALMENTE por el Pleno de este Ayuntamiento, en sesión celebrada el día 23 de febrero de 2022. LA SECRETARIA ACCIDENTAL.	<b>Página</b>	736/2041
<b>Url De Verificación</b>	<a href="https://portal.dipusevilla.es/vfirmaAytos/code/TP6zbRCB6h6qmKVx8agLkw==">https://portal.dipusevilla.es/vfirmaAytos/code/TP6zbRCB6h6qmKVx8agLkw==</a>		






<b>JUNTA DE ANDALUCÍA</b>	<b>FORMULARIO DE DATOS PARA SU INCORPORACIÓN AL INVENTARIO ANDALUZ DE INSTALACIONES DEPORTIVAS</b>	<b>ANEXO II</b>
		Rev. 04
	<b>4. DATOS DE LOS ESPACIOS DEPORTIVOS</b>	Hoja 1 de 8

**4.1. ATRIBUTOS GENERALES (a rellenar por cada espacio deportivo)**

<b>1. CLASE DE ESPACIO DEPORTIVO</b>		<b>2. ACTIVIDAD DEPORTIVA PRINCIPAL</b>		<b>3. OTRAS ACTIVIDADES</b>	
<b>ESPACIO CONVENCIONAL</b>		<b>EXPRESION CORPORAL</b>		<b>BAILES, TEATRO, GIMNASIA</b>	
<b>4. CERRAMIENTO</b> <input type="checkbox"/> Espacio abierto <input type="checkbox"/> Aire libre (no dispone de cubierta) <input type="checkbox"/> Cerramiento estacional (temporadas) <input type="checkbox"/> Sólo cubierto (con abertura lateral) <input checked="" type="checkbox"/> Recinto cerrado <input checked="" type="checkbox"/> Cerrado fijo (cerramiento tradicional) <input type="checkbox"/> Cubierta móvil <input type="checkbox"/> Cerramiento textil		<b>5. ESTADO DE USO</b> <input checked="" type="checkbox"/> En uso <input checked="" type="checkbox"/> Normal <input type="checkbox"/> Estacional <input type="checkbox"/> Fuera de uso <input type="checkbox"/> En construcción <input type="checkbox"/> En remodelación <input type="checkbox"/> Fuera de uso		<b>6. ILUMINACIÓN (USO NOCTURNO)</b> <input checked="" type="checkbox"/> Permite el uso <input checked="" type="checkbox"/> Permite competición <input checked="" type="checkbox"/> Permite entrenamientos <input type="checkbox"/> No permite el uso nocturno <input type="checkbox"/> No hay iluminación <input type="checkbox"/> Es parcial o insuficiente	
<b>7. PAVIMENTO</b> (sobre el que se desarrolla la actividad deportiva) <input type="checkbox"/> Natural. <input type="checkbox"/> Madera. <input type="checkbox"/> Hierba artificial. <input type="checkbox"/> Sintéticos. <input type="checkbox"/> Metálicos. <input checked="" type="checkbox"/> Hormigones y aglomerados. Hormigón con tratamiento superficial Hormigón Pulido <input type="checkbox"/> Baldosas y similar. <input type="checkbox"/> Otros pavimentos.			<b>8. CONSERVACIÓN DEL PAVIMENTO</b> <input checked="" type="checkbox"/> Permite la práctica deportiva <input checked="" type="checkbox"/> Bueno <input type="checkbox"/> Regular <input type="checkbox"/> No permite la práctica deportiva <input type="checkbox"/> Mal estado <input type="checkbox"/> Inservible		
<b>9. AÑO CONSTRUCCIÓN</b> 2001	<b>10. AÑO REMODELACIÓN</b>	<b>11. ALTURA LIBRE</b> 4 metros		<b>14. BAJA</b> <input type="checkbox"/> El espacio deportivo es BAJA      Fecha de baja:	
<b>12. SISTEMA DE CALEFACCIÓN</b> <input type="checkbox"/> Posee sistema de calefacción		<b>13. SISTEMA DE CLIMATIZACIÓN</b> <input type="checkbox"/> Posee sistema de		Motivo:	
<b>15. OBSERVACIONES</b>					

<b>Código Seguro De Verificación:</b>	TP6zbRCB6h6qmKVx8agLkw==	<b>Estado</b>	<b>Fecha y hora</b>		
<b>Firmado Por</b>	Josefa Ganformina Dorantes	Firmado	07/03/2022 10:41:03		
<b>Observaciones</b>	DILIGENCIA. Para hacer constar que este documento ha sido APROBADO INICIALMENTE por el Pleno de este Ayuntamiento, en sesión celebrada el día 23 de febrero de 2022. LA SECRETARIA ACCIDENTAL.		<b>Página</b>		737/2041
<b>Url De Verificación</b>	<a href="https://portal.dipusevilla.es/vfirmaAytos/code/TP6zbRCB6h6qmKVx8agLkw==">https://portal.dipusevilla.es/vfirmaAytos/code/TP6zbRCB6h6qmKVx8agLkw==</a>				

#### 4.2. ESPACIOS CONVENCIONALES Y SUS ATRIBUTOS ESPECÍFICOS


1. PISTAS POLIDEPORTIVAS	<input type="checkbox"/> Pista polideportiva de 400 m <sup>2</sup> hasta 800 m <sup>2</sup> de superficie. <input type="checkbox"/> Pista polideportiva de 800 m <sup>2</sup> hasta 1000 m <sup>2</sup> de superficie. <input type="checkbox"/> Pista polideportiva de 1000 m <sup>2</sup> o mayor superficie.	2. PISTAS ESPECIALIZADAS Y OTRAS PISTAS	<input type="checkbox"/> Pista de tenis (Sup. ≥400 m <sup>2</sup> ) <input type="checkbox"/> Pista de hielo (Sup. ≥400 m <sup>2</sup> ) <input type="checkbox"/> Pista de petanca (Sup. ≥20 m <sup>2</sup> ) <input type="checkbox"/> Otras pistas (Sup. ≥400 m <sup>2</sup> ) <input type="checkbox"/> Otras pistas (Sup. <400 m <sup>2</sup> )	Atributos específicos	Largo (m): Ancho (m): Superficie (m <sup>2</sup> ): Orientación eje longitudinal:
1. PISTAS POLIDEPORTIVAS CON FRONTÓN	<input type="checkbox"/> Pista polideportiva de 400 m <sup>2</sup> hasta 800 m <sup>2</sup> con frontón. <input type="checkbox"/> Pista polideportiva de 800 m <sup>2</sup> hasta 1000 m <sup>2</sup> con frontón. <input type="checkbox"/> Pista polideportiva de 800 m <sup>2</sup> o mayor superficie con frontón.	2. FRONTONES Y OTRAS PISTAS DE PARED	<input type="checkbox"/> Frontón (Sup. ≥200 m <sup>2</sup> ) <input type="checkbox"/> Padel (Sup. ≥150 m <sup>2</sup> ) <input type="checkbox"/> Squash (Sup. ≥50 m <sup>2</sup> ) <input type="checkbox"/> Trinquete (Sup. ≥200 m <sup>2</sup> ) <input type="checkbox"/> Otras pistas (Sup. ≥400 m <sup>2</sup> ) <input type="checkbox"/> Otras pistas (Sup. <400 m <sup>2</sup> )	Atributos específicos	Largo (m): Ancho (m): Altura pared (m): Superficie (m <sup>2</sup> ): Número de paredes: Orientación eje longitudinal:
1. CAMPOS POLIDEPORTIVOS	<input type="checkbox"/> Campo polideportivo de 2000 m <sup>2</sup> hasta 4000 m <sup>2</sup> de superficie. <input type="checkbox"/> Campo polideportivo de 4000 m <sup>2</sup> hasta 8000 m <sup>2</sup> de superficie. <input type="checkbox"/> Campo polideportivo de 8000 m <sup>2</sup> o mayor superficie	2. CAMPOS ESPECIALIZADOS Y OTROS CAMPOS	<input type="checkbox"/> Campo de fútbol (sup. mín. 4000 m <sup>2</sup> ) <input type="checkbox"/> Campo de fútbol-7 (sup. mín. 1500 m <sup>2</sup> ) <input type="checkbox"/> Campo de rugby (sup. mín. 4000 m <sup>2</sup> ) <input type="checkbox"/> Campo de hockey (sup. mín. 4000 m <sup>2</sup> ) <input type="checkbox"/> Campo de béisbol (sup. mín. 4000 m <sup>2</sup> ) <input type="checkbox"/> Campo de softbol (sup. mín. 1500 m <sup>2</sup> ) <input type="checkbox"/> Zona de lanzamiento de atletismo (campo interior pista de atletismo, mín. 2000 m <sup>2</sup> ) <input type="checkbox"/> Otros campos (sup. ≥2000 m <sup>2</sup> ) <input type="checkbox"/> Otros campos (sup. <2000 m <sup>2</sup> )	Atributos específicos	Tipo de Césped <input type="checkbox"/> Natural <input type="checkbox"/> Artificial Largo (m): Ancho (m): Superficie (m <sup>2</sup> ): Superficie regable: Orientación eje longitudinal:
1. ESPACIOS LONGITUDINALES DE ATLETISMO	<input type="checkbox"/> Pista de atletismo de 400 m. <input type="checkbox"/> Pista de atletismo de 300 m. <input type="checkbox"/> Pista de atletismo de 200 m. <input type="checkbox"/> Otras pistas atletismo, mín. de 100 m. <input type="checkbox"/> Recta carreras de atletismo (mín. 50m). <input type="checkbox"/> Recta de saltos: longitud, triple y pértiga (mínimo 40 m). <input type="checkbox"/> Zona de salto de altura (mínimo 40 m).	2. OTROS ESPACIOS LONGITUDINALES	<input type="checkbox"/> Velódromo (Sup. <200 m). <input type="checkbox"/> Patinódromo (Sup. <200 m). <input type="checkbox"/> Anillo de hielo (Sup. <200 m). <input type="checkbox"/> Otros espacios longitudinales (Sup. ≥100m).	Atributos específicos	Largo (m): Ancho (m): Superficie (m <sup>2</sup> ): Número de calles: Orientación eje longitudinal:
1. VASOS DEPORTIVOS	<input type="checkbox"/> Vaso deportivo de 25 m. <input type="checkbox"/> Vaso deportivo de 33 m. <input type="checkbox"/> Vaso deportivo de 50 m.	2. OTROS VASOS	<input type="checkbox"/> Vaso de enseñanza. <input type="checkbox"/> Vaso recreativo. <input type="checkbox"/> Vaso hidromasaje. <input type="checkbox"/> Vaso de chapoteo. <input type="checkbox"/> Otros vasos (Sup. ≥50 m <sup>2</sup> ). <input type="checkbox"/> Otros vasos (Sup. <50 m <sup>2</sup> ).	Atributos específicos	Largo (m): Ancho (m): Profundidad máxima (m): Profundidad mínima (m): Pendiente del suelo: Número de calles: Superficie (m <sup>2</sup> ): <b>Rebosadero del vaso:</b> <b>Accesibilidad al vaso:</b> Orientación eje longitudinal: <b>Pavimento recinto vasos:</b> Sistema calentamiento agua: Fuente de energía: Sistema tratamiento agua:
<b>6. SALAS</b> (recinto cerrado sin los requerimientos dimensionales de las pistas, por lo que pueden ser irregulares o incluso tener columnas, etc...)					

Código Seguro De Verificación:	TP6zbRCB6h6qmKVx8agLkw==	Estado	Fecha y hora
Firmado Por	Josefa Ganfornina Dorantes	Firmado	07/03/2022 10:41:03
Observaciones	DILIGENCIA. Para hacer constar que este documento ha sido APROBADO INICIALMENTE por el Pleno de este Ayuntamiento, en sesión celebrada el día 23 de febrero de 2022. LA SECRETARÍA ACCIDENTAL.	Página	738/2041
Url De Verificación	<a href="https://portal.dipusevilla.es/vfirmaAytos/code/TP6zbRCB6h6qmKVx8agLkw==">https://portal.dipusevilla.es/vfirmaAytos/code/TP6zbRCB6h6qmKVx8agLkw==</a>		



<b>JUNTA DE ANDALUCIA</b>	<b>FORMULARIO DE DATOS PARA SU INCORPORACIÓN AL INVENTARIO ANDALUZ DE INSTALACIONES DEPORTIVAS</b>	<b>ANEXO II</b>
		Rev. 04
	<b>4. DATOS DE LOS ESPACIOS DEPORTIVOS</b>	Hoja 3 de 8


1. SALAS POLIVALENTES	<input checked="" type="checkbox"/> Sala polivalente de 100 hasta 200 m <sup>2</sup> <input type="checkbox"/> Sala polivalente de 200 hasta 300 m <sup>2</sup> <input type="checkbox"/> Sala polivalente de 300 a mayor sup.	2. SALAS ESPECIALIZADAS Y OTRAS SALAS	<input type="checkbox"/> Sala equipada. <input type="checkbox"/> Sala de artes marciales. <input type="checkbox"/> Sala de esgrima. <input type="checkbox"/> Sala de tiro con arco. <input type="checkbox"/> Sala de tiro de precisión. <input type="checkbox"/> Sala especializada. <input type="checkbox"/> Otras salas (Sup. <50 m <sup>2</sup> ). <input type="checkbox"/> Otras salas (Sup. ≥ 50 m <sup>2</sup> ).	Atributos específicos	Largo (m): 15 Ancho (m): 12 Superficie (m <sup>2</sup> ): 180 Altura de la sala: 4 Orientación eje longitudinal: NOROESTE
<b>7. OBSERVACIONES</b>					

<b>Código Seguro De Verificación:</b>	TP6zbRCB6h6qmKVx8agLkw==	<b>Estado</b>	<b>Fecha y hora</b>	
<b>Firmado Por</b>	Josefa Ganformina Dorantes	Firmado	07/03/2022 10:41:03	
<b>Observaciones</b>	DILIGENCIA. Para hacer constar que este documento ha sido APROBADO INICIALMENTE por el Pleno de este Ayuntamiento, en sesión celebrada el día 23 de febrero de 2022. LA SECRETARIA ACCIDENTAL.	<b>Página</b>	739/2041	
<b>Url De Verificación</b>	<a href="https://portal.dipusevilla.es/vfirmaAytos/code/TP6zbRCB6h6qmKVx8agLkw==">https://portal.dipusevilla.es/vfirmaAytos/code/TP6zbRCB6h6qmKVx8agLkw==</a>			

<b>JUNTA DE ANDALUCÍA</b>	<b>FORMULARIO DE DATOS PARA SU INCORPORACIÓN AL INVENTARIO ANDALUZ DE INSTALACIONES DEPORTIVAS</b>	<b>ANEXO II</b>
		Rev. 04
	<b>4. DATOS DE LOS ESPACIOS DEPORTIVOS</b>	Hoja 4 de 8

#### 4.3. ESPACIOS SINGULARES Y SUS ATRIBUTOS ESPECÍFICOS

<b>CAMPO DE JUEGO</b>	<input type="checkbox"/> Campos de golf (al menos 9 hoyos, de par 3,4 o 5). <input type="checkbox"/> Pitch and putt. <input type="checkbox"/> Campo de golf rústico. <input type="checkbox"/> Otros campos de golf.	<b>ZONA DE PRÁCTICAS</b>	<input type="checkbox"/> Campo de prácticas. <input type="checkbox"/> Zona de <i>approach</i> . <input type="checkbox"/> Zona de pateo (patting-green).	Atributos específicos	Número de hoyos Longitud (m) Par del campo Superficie (m <sup>2</sup> ) Superficie Regable (m <sup>2</sup> ):
	<b>2. CIRCUITOS DE MOTOR</b> <input type="checkbox"/> Circuito de velocidad (L ≥ 2000 m) <input type="checkbox"/> Circuito de karts (L ≥ 200 m) <input type="checkbox"/> Circuito de motocross (L ≥ 500 m) <input type="checkbox"/> Otros circuitos de motor			Atributos específicos	Longitud del recorrido (m) Nº curvas derecha e izquierda: / Anchura de la pista (m) Parrilla de salida/nº pilotos /
	<b>3. CIRCUITO DE CARRERA A PIE</b> Circuito de carrera a pie. <input type="checkbox"/>			Atributos específicos	Longitud del recorrido (m) Estaciones de ejercicio.
	<b>4. CIRCUITO DE BICICLETA</b> <input type="checkbox"/> Circuito de bicicleta (circuito cerrado). <input type="checkbox"/> Carril-bici.			Atributos específicos	Longitud del tramo (m) Longitud total (m)
	<b>5. CANAL DE REMO Y PIRAGÜISMO</b> <input type="checkbox"/> Canal aguas tranquilas. <input type="checkbox"/> Canal aguas bravas.			Atributos específicos	Longitud del tramo (m) Profundidad (m) Nº calles Desnivel
	<b>6. ZONAS DE DEPORTE DE INVIERNO</b> <input type="checkbox"/> Trampolín de saltos. <input type="checkbox"/> Pista de esquí. <input type="checkbox"/> Pista de esquí de fondo. <input type="checkbox"/> Parque de snowboard. <input type="checkbox"/> Circuito de fondo y tiro. <input type="checkbox"/> Otras zonas.			Atributos específicos	Altura (m) –solo para trampolín- Desnivel Dificultad –solo para esquí- Longitud (m) <input type="checkbox"/> Nieve artificial Denominación pista
	<b>7. ESPACIOS DE HÍPICA</b> <input type="checkbox"/> Pista de carreras hípicas. <input type="checkbox"/> Pista de concurso. <input type="checkbox"/> Picadero. <input type="checkbox"/> Pista de ensayo. <input type="checkbox"/> Pista de saltos. <input type="checkbox"/> Campo de polo. <input type="checkbox"/> Otras pistas.			Atributos específicos	Longitud (m) Ancho (m) Superficie (m <sup>2</sup> )
	<b>8. ESTRUCTURAS ARTIFICIALES DE ESCALADA</b> Estructuras artificiales construidas para la práctica de deportes de montaña y escalada. Las zonas naturales equipadas para esta actividad se consideran áreas de actividad. <input type="checkbox"/> Muro de escalada. <input type="checkbox"/> Bulder (altura menor a 3 m).			Atributos específicos	Altura máxima (m) Superficie de escalada (m <sup>2</sup> ) <input type="checkbox"/> Presas Material
	<b>9. PISTAS DE MONOPATÍN Y PATÍN LÍNEA</b> <input type="checkbox"/> Pista monopatín y patín en línea. <input type="checkbox"/> Circuito monopatín y patín en línea. <input type="checkbox"/> Campo monopatín y patín en línea (skate park...).			Atributos específicos	Longitud –solo circuitos- <input type="checkbox"/> Estructura en U (half pipe) Superficie (m <sup>2</sup> )
	<b>10. PISTAS DE MODELISMO</b> <input type="checkbox"/> Circuito de automodelismo. <input type="checkbox"/> Campo de aeromodelismo. <input type="checkbox"/> Otras zonas de modalismo.			Atributos específicos	Longitud (m) Diámetro (si es circular): (m) Ancho (m)

<b>Código Seguro De Verificación:</b>	TP6zbRCB6h6qmKVx8agLkw==	<b>Estado</b>	<b>Fecha y hora</b>	
<b>Firmado Por</b>	Josefa Ganfornina Dorantes	Firmado	07/03/2022 10:41:03	
<b>Observaciones</b>	DILIGENCIA. Para hacer constar que este documento ha sido APROBADO INICIALMENTE por el Pleno de este Ayuntamiento, en sesión celebrada el día 23 de febrero de 2022. LA SECRETARÍA ACCIDENTAL.	<b>Página</b>	740/2041	
<b>Url De Verificación</b>	<a href="https://portal.dipusevilla.es/vfirmaAytos/code/TP6zbRCB6h6qmKVx8agLkw==">https://portal.dipusevilla.es/vfirmaAytos/code/TP6zbRCB6h6qmKVx8agLkw==</a>			

<b>JUNTA DE ANDALUCÍA</b>	<b>FORMULARIO DE DATOS PARA SU INCORPORACIÓN AL INVENTARIO ANDALUZ DE INSTALACIONES DEPORTIVAS</b>	<b>ANEXO II</b>
		Rev. 04
	<b>4. DATOS DE LOS ESPACIOS DEPORTIVOS</b>	Hoja 5 de 8

<b>11. CAMPOS DE TIRO</b> <input type="checkbox"/> Campo de tiro vuelo. <input type="checkbox"/> Campo de tiro de precisión. <input type="checkbox"/> Campo de tiro al plato. <input type="checkbox"/> Campo de tiro con arco. <input type="checkbox"/> Otros campos de tiro.	Atributos específicos	Longitud (m) Superficie (m <sup>2</sup> ) Nº de puestos
<b>12. ZONAS DE JUEGOS POPULARES O/Y TRADICIONALES</b> <input type="checkbox"/> Pista calva. <input type="checkbox"/> Pista de tanga. <input type="checkbox"/> Pista de lanzamiento de barra castellana. <input type="checkbox"/> Pista de lanzamiento de barra aragonesa. <input type="checkbox"/> Corro de lucha. <input type="checkbox"/> Carril de Bolos Huertanos. <input type="checkbox"/> Campo de bolos Cartagenero. <input type="checkbox"/> Bolera. <input type="checkbox"/> Campo de billar romano. <input type="checkbox"/> Campo de llave (chave). <input type="checkbox"/> Otras zonas de juegos populares. Indicar:	Atributos específicos	Largo (m) Ancho (m) Superficie (m <sup>2</sup> ) Diámetro (en el caso de que sean circulares) (m)
<b>13. OTROS ESPACIOS SINGULARES</b> <input type="checkbox"/> Campo de minigolf. <input type="checkbox"/> Pista de bowling. <input type="checkbox"/> Campo de casting. <input type="checkbox"/> Remo en banco fijo (con balsa). <input type="checkbox"/> Otros espacios singulares. Indicar:	Atributos específicos	Superficie (m <sup>2</sup> ) Nº de puestos
<b>14. OBSERVACIONES</b>		

<b>Código Seguro De Verificación:</b>	TP6zbRCB6h6qmKVx8agLkw==	<b>Estado</b>	<b>Fecha y hora</b>
<b>Firmado Por</b>	Josefa Ganformina Dorantes	Firmado	07/03/2022 10:41:03
<b>Observaciones</b>	DILIGENCIA. Para hacer constar que este documento ha sido APROBADO INICIALMENTE por el Pleno de este Ayuntamiento, en sesión celebrada el día 23 de febrero de 2022. LA SECRETARIA ACCIDENTAL.	<b>Página</b>	741/2041
<b>Url De Verificación</b>	<a href="https://portal.dipusevilla.es/vfirmaAytos/code/TP6zbRCB6h6qmKVx8agLkw==">https://portal.dipusevilla.es/vfirmaAytos/code/TP6zbRCB6h6qmKVx8agLkw==</a>		




<b>JUNTA DE ANDALUCÍA</b>	<b>FORMULARIO DE DATOS PARA SU INCORPORACIÓN AL INVENTARIO ANDALUZ DE INSTALACIONES DEPORTIVAS</b>	<b>ANEXO II</b>
		Rev. 04
	<b>4. DATOS DE LOS ESPACIOS DEPORTIVOS</b>	Hoja 6 de 8

#### 4.4. ÁREAS DE ACTIVIDAD Y SUS ATRIBUTOS ESPECÍFICOS

##### 4.4.1. ÁREAS TERRESTRES

<b>1. ESCALADA</b> <input type="checkbox"/> Zona de escalada	Atributos específicos	Desnivel (altura en metros): Número de vías: <input type="checkbox"/> Señalización <input type="checkbox"/> Equipadas
<b>2. VÍAS FERRATAS</b> (recorrido por espacios rocosos con elementos de progresión) <input type="checkbox"/> Vía ferrata	Atributos específicos	Desnivel (m) <input type="checkbox"/> Señalización <input type="checkbox"/> Equipadas
<b>3. RUTA ECUESTRE</b> <input type="checkbox"/> Ruta ecuestre	Atributos específicos	Longitud (m) <input type="checkbox"/> Señalización
<b>4. CAMPO DE RECORRIDO DE TIRO Y DE CAZA</b> (cotos de caza) <input type="checkbox"/> Campo de tiro y caza	Atributos específicos	Superficie (m <sup>2</sup> )
<b>5. CAVIDADES</b> <input type="checkbox"/> Simas <input type="checkbox"/> Cuevas	Atributos específicos	Desnivel <input type="checkbox"/> Turísticas Longitud (m) <input type="checkbox"/> Mapa topográfico <input type="checkbox"/> Tramos subacuáticos
<b>6. VÍAS VERDES Y CAMINOS NATURALES</b> <input type="checkbox"/> Vía verde <input type="checkbox"/> Camino de siga <input type="checkbox"/> Otros caminos naturales (históricos, cañadas, rural, etc...)	Atributos específicos	Longitud del tramo principal (m) <input type="checkbox"/> Señalización
<b>7. SENDEROS</b> (GR, PR, locales, urbanos, etc...) <input type="checkbox"/> Gran recorrido (GR) <input type="checkbox"/> Pequeño recorrido (PR) <input type="checkbox"/> Sendero Local (SL) <input type="checkbox"/> Sendero Urbano (SU)	Atributos específicos	Longitud del tramo municipal (m)
<b>8. ACTIVIDAD FÍSICO-DEPORTIVA EN PLAYAS Y RÍOS</b> <input type="checkbox"/> Playas naturales <input type="checkbox"/> Playas artificiales <input type="checkbox"/> Ríos y lagos	Atributos específicos	<input type="checkbox"/> Límite de la zona de baño recomendada <input type="checkbox"/> Equipamientos para juegos deportivos <input type="checkbox"/> Zona delimitada de varada
<b>9. ITINERARIOS DE BICICLETAS DE MONTAÑA</b> <input type="checkbox"/> Itinerario de bicicleta de montaña	Atributos específicos	Longitud (m) <input type="checkbox"/> Señalización
<b>10. OTRAS ÁREAS TERRESTRES</b> <input type="checkbox"/> Otras áreas terrestres	Atributos específicos	Denominación

<b>Código Seguro De Verificación:</b>	TP6zbRCB6h6qmKVx8agLkw==	<b>Estado</b>	<b>Fecha y hora</b>	
<b>Firmado Por</b>	Josefa Ganformina Dorantes	Firmado	07/03/2022 10:41:03	
<b>Observaciones</b>	DILIGENCIA. Para hacer constar que este documento ha sido APROBADO INICIALMENTE por el Pleno de este Ayuntamiento, en sesión celebrada el día 23 de febrero de 2022. LA SECRETARÍA ACCIDENTAL.	<b>Página</b>	742/2041	
<b>Url De Verificación</b>	<a href="https://portal.dipusevilla.es/vfirmaAytos/code/TP6zbRCB6h6qmKVx8agLkw==">https://portal.dipusevilla.es/vfirmaAytos/code/TP6zbRCB6h6qmKVx8agLkw==</a>			

<b>JUNTA DE ANDALUCÍA</b>	<b>FORMULARIO DE DATOS PARA SU INCORPORACIÓN AL INVENTARIO ANDALUZ DE INSTALACIONES DEPORTIVAS</b>	<b>ANEXO II</b>
		Rev. 04
	<b>4. DATOS DE LOS ESPACIOS DEPORTIVOS</b>	Hoja 7 de 8

#### 4.4.2. ÁREAS AÉREAS

<b>1. VUELOS</b> <input type="checkbox"/> Zona de vuelo a motor <input type="checkbox"/> Zona de vuelo aerostático <input type="checkbox"/> Zona de vuelo sin motor	Atributos específicos	Coord. despegue <input type="checkbox"/> Rampa despegue Coord. aterrizaje Sup. aterrizaje (m <sup>2</sup> ) Longitud máx. (m) <input type="checkbox"/> Señalización
<b>2. PARACAIDISMO</b> <input type="checkbox"/> Zona de paracaidismo	Atributos específicos	<input type="checkbox"/> Señalización Sup. aterrizaje (m <sup>2</sup> )
<b>3. COLOMBÓDROMO</b> <input type="checkbox"/> Campo de entrenamiento	Atributos específicos	Radio (m) <input type="checkbox"/> Sistemas audiovisuales
<b>4. OTRAS ÁREAS AÉREAS</b> <input type="checkbox"/> Otras áreas aéreas	Atributos específicos	Denominación

<b>Código Seguro De Verificación:</b>	TP6zbRCB6h6qmKVx8agLkw==	<b>Estado</b>	<b>Fecha y hora</b>
<b>Firmado Por</b>	Josefa Ganformina Dorantes	Firmado	07/03/2022 10:41:03
<b>Observaciones</b>	DILIGENCIA. Para hacer constar que este documento ha sido APROBADO INICIALMENTE por el Pleno de este Ayuntamiento, en sesión celebrada el día 23 de febrero de 2022. LA SECRETARIA ACCIDENTAL.	<b>Página</b>	743/2041
<b>Url De Verificación</b>	<a href="https://portal.dipusevilla.es/vfirmaAytos/code/TP6zbRCB6h6qmKVx8agLkw==">https://portal.dipusevilla.es/vfirmaAytos/code/TP6zbRCB6h6qmKVx8agLkw==</a>		



<b>JUNTA DE ANDALUCÍA</b>	<b>FORMULARIO DE DATOS PARA SU INCORPORACIÓN AL INVENTARIO ANDALUZ DE INSTALACIONES DEPORTIVAS</b>	<b>ANEXO II</b>
		Rev. 04
	<b>4. DATOS DE LOS ESPACIOS DEPORTIVOS</b>	Hoja 8 de 8

#### 4.4.3. AREAS ACUÁTICAS

<b>1. VELA</b> <input type="checkbox"/> Zona acuática de vela	Atributos específicos	<input type="checkbox"/> Señalización
<b>2. BARRANCOS</b> <input type="checkbox"/> Itinerario en barranco	Atributos específicos	Denominación <input type="checkbox"/> Rápeles Desnivel (m) <input type="checkbox"/> Señalización Longitud (m) <input type="checkbox"/> Sifones <input type="checkbox"/> Caudal permanente de agua <input type="checkbox"/> Equipadas
<b>3. ACTIVIDADES A MOTOR</b> <input type="checkbox"/> Zona acuática de actividades a motor	Atributos específicos	<input type="checkbox"/> Señalización
<b>4. ACTIVIDAD SUBACUÁTICA</b> (se pueden desarrollar en lagos, presas, embalses, ríos y mar) <input type="checkbox"/> Zona de pesca submarina <input type="checkbox"/> Zona de inmersión <input type="checkbox"/> Otras zonas de actividades subacuáticas	Atributos específicos	<input type="checkbox"/> Señalización
<b>5. SURF</b> <input type="checkbox"/> Zona de surf	Atributos específicos	<input type="checkbox"/> Señalización
<b>6. ESQUÍ ACUÁTICO</b> <input type="checkbox"/> Zona de esquí acuático	Atributos específicos	<input type="checkbox"/> Señalización Longitud (m)
<b>7. REMO Y PIRAGÜISMO</b> <input type="checkbox"/> Remo en aguas tranquilas <input type="checkbox"/> Piragüismo en aguas tranquilas <input type="checkbox"/> Piragüismo en aguas bravas	Atributos específicos	<input type="checkbox"/> Señalización Longitud (m)
<b>8. OTRAS ÁREAS ACUÁTICAS</b> <input type="checkbox"/> Otras áreas acuáticas	Atributos específicos	Denominación

#### 4.4.4. OBSERVACIONES

--

<b>Código Seguro De Verificación:</b>	TP6zbRCB6h6qmKVx8agLkw==	<b>Estado</b>	Firmado	<b>Fecha y hora</b>	07/03/2022 10:41:03
<b>Firmado Por</b>	Josefa Ganformina Dorantes	<b>Página</b>			744/2041
<b>Observaciones</b>	DILIGENCIA. Para hacer constar que este documento ha sido APROBADO INICIALMENTE por el Pleno de este Ayuntamiento, en sesión celebrada el día 23 de febrero de 2022. LA SECRETARIA ACCIDENTAL.				
<b>Url De Verificación</b>	<a href="https://portal.dipusevilla.es/vfirmaAytos/code/TP6zbRCB6h6qmKVx8agLkw==">https://portal.dipusevilla.es/vfirmaAytos/code/TP6zbRCB6h6qmKVx8agLkw==</a>				






<b>JUNTA DE ANDALUCÍA</b>	<b>FORMULARIO DE DATOS PARA SU INCORPORACIÓN AL INVENTARIO ANDALUZ DE INSTALACIONES DEPORTIVAS</b>	<b>ANEXO II</b>
		Rev. 04
	<b>4. DATOS DE LOS ESPACIOS DEPORTIVOS</b>	Hoja 1 de 8

**4.1. ATRIBUTOS GENERALES (a rellenar por cada espacio deportivo)**

<b>1. CLASE DE ESPACIO DEPORTIVO</b>  <b>ESPACIO SINGULAR</b>		<b>2. ACTIVIDAD DEPORTIVA PRINCIPAL</b>  <b>JUEGOS POPULARES</b>		<b>3. OTRAS ACTIVIDADES</b>  <b>RECREOS INCLUSIVOS</b>	
<b>4. CERRAMIENTO</b> <input checked="" type="checkbox"/> Espacio abierto <input checked="" type="checkbox"/> Aire libre (no dispone de cubierta) <input type="checkbox"/> Cerramiento estacional (temporadas) <input type="checkbox"/> Sólo cubierto (con abertura lateral) <input type="checkbox"/> Recinto cerrado <input type="checkbox"/> Cerrado fijo (cerramiento tradicional) <input type="checkbox"/> Cubierta móvil <input type="checkbox"/> Cerramiento textil		<b>5. ESTADO DE USO</b> <input checked="" type="checkbox"/> En uso <input checked="" type="checkbox"/> Normal <input type="checkbox"/> Estacional <input type="checkbox"/> Fuera de uso <input type="checkbox"/> En construcción <input type="checkbox"/> En remodelación <input type="checkbox"/> Fuera de uso		<b>6. ILUMINACIÓN (USO NOCTURNO)</b> <input type="checkbox"/> Permite el uso <input type="checkbox"/> Permite competición <input type="checkbox"/> Permite entrenamientos <input checked="" type="checkbox"/> No permite el uso nocturno <input checked="" type="checkbox"/> No hay iluminación <input type="checkbox"/> Es parcial o insuficiente	
<b>7. PAVIMENTO</b> (sobre el que se desarrolla la actividad deportiva) <input type="checkbox"/> Natural. <input type="checkbox"/> Madera. <input type="checkbox"/> Hierba artificial. <input type="checkbox"/> Sintéticos. <input type="checkbox"/> Metálicos. <input type="checkbox"/> Hormigones y aglomerados. <input checked="" type="checkbox"/> Baldosas y similar. Baldosa hormigón <input type="checkbox"/> Otros pavimentos.			<b>8. CONSERVACIÓN DEL PAVIMENTO</b> <input checked="" type="checkbox"/> Permite la práctica deportiva <input checked="" type="checkbox"/> Bueno <input type="checkbox"/> Regular <input type="checkbox"/> No permite la práctica deportiva <input type="checkbox"/> Mal estado <input type="checkbox"/> Inservible		
<b>9. AÑO CONSTRUCCIÓN</b> 2001	<b>10. AÑO REMODELACIÓN</b>	<b>11. ALTURA LIBRE</b> metros	<b>14. BAJA</b> <input type="checkbox"/> El espacio deportivo es BAJA      Fecha de baja:		
<b>12. SISTEMA DE CALEFACCIÓN</b> <input type="checkbox"/> Posee sistema de calefacción		<b>13. SISTEMA DE CLIMATIZACIÓN</b> <input type="checkbox"/> Posee sistema de		Motivo:	
<b>15. OBSERVACIONES</b>					

<b>Código Seguro De Verificación:</b>	TP6zbRCB6h6qmKVx8agLkw==	<b>Estado</b>	<b>Fecha y hora</b>		
<b>Firmado Por</b>	Josefa Ganformina Dorantes	Firmado	07/03/2022 10:41:03		
<b>Observaciones</b>	DILIGENCIA. Para hacer constar que este documento ha sido APROBADO INICIALMENTE por el Pleno de este Ayuntamiento, en sesión celebrada el día 23 de febrero de 2022. LA SECRETARIA ACCIDENTAL.		<b>Página</b>		745/2041
<b>Url De Verificación</b>	https://portal.dipusevilla.es/vfirmaAytos/code/TP6zbRCB6h6qmKVx8agLkw==				

<b>JUNTA DE ANDALUCÍA</b>	<b>FORMULARIO DE DATOS PARA SU INCORPORACIÓN AL INVENTARIO ANDALUZ DE INSTALACIONES DEPORTIVAS</b>	<b>ANEXO II</b>
		Rev. 04
	<b>4. DATOS DE LOS ESPACIOS DEPORTIVOS</b>	Hoja 2 de 8

#### 4.2. ESPACIOS CONVENCIONALES Y SUS ATRIBUTOS ESPECÍFICOS


<b>1. PISTAS</b> (normalmente no exceden los 1500 m <sup>2</sup> de superficie)		<input type="checkbox"/> Pista polideportiva de 400 m <sup>2</sup> hasta 800 m <sup>2</sup> de superficie. <input type="checkbox"/> Pista polideportiva de 800 m <sup>2</sup> hasta 1000 m <sup>2</sup> de superficie. <input type="checkbox"/> Pista polideportiva de 1000 m <sup>2</sup> o mayor superficie.	<b>2. PISTAS ESPECIALIZADAS Y OTRAS PISTAS</b>	<input type="checkbox"/> Pista de tenis (Sup. ≥400 m <sup>2</sup> ) <input type="checkbox"/> Pista de hielo (Sup. ≥400 m <sup>2</sup> ) <input type="checkbox"/> Pista de petanca (Sup. ≥20 m <sup>2</sup> ) <input type="checkbox"/> Otras pistas (Sup. ≥400 m <sup>2</sup> ) <input checked="" type="checkbox"/> Otras pistas (Sup. <400 m <sup>2</sup> )	Atributos específicos	Largo (m): 20 Ancho (m): 15 Superficie (m <sup>2</sup> ): 300 Orientación eje longitudinal: NOROESTE
<b>2. PISTAS CON PARED</b> (disponen de una o varias paredes de altura igual o superior a 2 m y que se utilizan para el desarrollo de la actividad)		<input type="checkbox"/> Pista polideportiva de 400 m <sup>2</sup> hasta 800 m <sup>2</sup> con frontón. <input type="checkbox"/> Pista polideportiva de 800 m <sup>2</sup> hasta 1000 m <sup>2</sup> con frontón. <input type="checkbox"/> Pista polideportiva de 800 m <sup>2</sup> o mayor superficie con frontón.	<b>2. FRONTONES Y OTRAS PISTAS DE PARED</b>	<input type="checkbox"/> Frontón (Sup. ≥200 m <sup>2</sup> ) <input type="checkbox"/> Padel (Sup. ≥150 m <sup>2</sup> ) <input type="checkbox"/> Squash (Sup. ≥50 m <sup>2</sup> ) <input type="checkbox"/> Trinquete (Sup. ≥200 m <sup>2</sup> ) <input type="checkbox"/> Otras pistas (Sup. ≥400 m <sup>2</sup> ) <input type="checkbox"/> Otras pistas (Sup. <400 m <sup>2</sup> )	Atributos específicos	Largo (m): Ancho (m): Altura pared (m): Superficie (m <sup>2</sup> ): Número de paredes: Orientación eje longitudinal:
<b>3. CAMPOS</b> (normalmente la superficie supera los 1500 m <sup>2</sup> )		<input type="checkbox"/> Campo polideportivo de 2000 m <sup>2</sup> hasta 4000 m <sup>2</sup> de superficie. <input type="checkbox"/> Campo polideportivo de 4000 m <sup>2</sup> hasta 8000 m <sup>2</sup> de superficie. <input type="checkbox"/> Campo polideportivo de 8000 m <sup>2</sup> o mayor superficie	<b>2. CAMPOS ESPECIALIZADOS Y OTROS CAMPOS</b>	<input type="checkbox"/> Campo de fútbol (sup. mín. 4000 m <sup>2</sup> ) <input type="checkbox"/> Campo de fútbol-7 (sup. mín. 1500 m <sup>2</sup> ) <input type="checkbox"/> Campo de rugby (sup. mín. 4000 m <sup>2</sup> ) <input type="checkbox"/> Campo de hockey (sup. mín. 4000 m <sup>2</sup> ) <input type="checkbox"/> Campo de béisbol (sup. mín. 4000 m <sup>2</sup> ) <input type="checkbox"/> Campo de softbol (sup. mín. 1500 m <sup>2</sup> ) <input type="checkbox"/> Zona de lanzamiento de atletismo (campo interior pista de atletismo, mín. 2000 m <sup>2</sup> ) <input type="checkbox"/> Otros campos (sup. ≥2000 m <sup>2</sup> ) <input type="checkbox"/> Otros campos (sup. <2000 m <sup>2</sup> )	Atributos específicos	Tipo de Césped <input type="checkbox"/> Natural <input type="checkbox"/> Artificial Largo (m): Ancho (m): Superficie (m <sup>2</sup> ): Superficie regable: Orientación eje longitudinal:
<b>4. ESPACIOS LONGITUDINALES</b> (la longitud predomina sobre el ancho)		<input type="checkbox"/> Pista de atletismo de 400 m. <input type="checkbox"/> Pista de atletismo de 300 m. <input type="checkbox"/> Pista de atletismo de 200 m. <input type="checkbox"/> Otras pistas atletismo, mín. de 100 m. <input type="checkbox"/> Recta carreras de atletismo (mín. 50m). <input type="checkbox"/> Recta de saltos: longitud, triple y pértiga (mínimo 40 m). <input type="checkbox"/> Zona de salto de altura (mínimo 40 m).	<b>2. OTROS ESPACIOS LONGITUDINALES</b>	<input type="checkbox"/> Velódromo (Sup. <200 m). <input type="checkbox"/> Patinódromo (Sup. <200 m). <input type="checkbox"/> Anillo de hielo (Sup. <200 m). <input type="checkbox"/> Otros espacios longitudinales (Sup. ≥100m).	Atributos específicos	Largo (m): Ancho (m): Superficie (m <sup>2</sup> ): Número de calles: Orientación eje longitudinal:
<b>5. VASOS DE PISCINA</b>		<input type="checkbox"/> Vaso deportivo de 25 m. <input type="checkbox"/> Vaso deportivo de 33 m. <input type="checkbox"/> Vaso deportivo de 50 m.	<b>2. OTROS VASOS</b>	<input type="checkbox"/> Vaso de enseñanza. <input type="checkbox"/> Vaso recreativo. <input type="checkbox"/> Vaso hidromasaje. <input type="checkbox"/> Vaso de chapoteo. <input type="checkbox"/> Otros vasos (Sup. ≥50 m <sup>2</sup> ). <input type="checkbox"/> Otros vasos (Sup. <50 m <sup>2</sup> ).	Atributos específicos	Largo (m): Ancho (m): Profundidad máxima (m): Profundidad mínima (m): Pendiente del suelo: Número de calles: Superficie (m <sup>2</sup> ): <b>Rebosadero del vaso:</b> <b>Accesibilidad al vaso:</b> Orientación eje longitudinal: <b>Pavimento recinto vasos:</b> Sistema calentamiento agua: Fuente de energía: Sistema tratamiento agua:
<b>6. SALAS</b> (recinto cerrado sin los requerimientos dimensionales de las pistas, por lo que pueden ser irregulares o incluso tener columnas, etc...)						

<b>Código Seguro De Verificación:</b>	TP6zbRCB6h6qmKVx8agLkw==	<b>Estado</b>	<b>Fecha y hora</b>
<b>Firmado Por</b>	Josefa Ganformina Dorantes	Firmado	07/03/2022 10:41:03
<b>Observaciones</b>	DILIGENCIA. Para hacer constar que este documento ha sido APROBADO INICIALMENTE por el Pleno de este Ayuntamiento, en sesión celebrada el día 23 de febrero de 2022. LA SECRETARÍA ACCIDENTAL.	<b>Página</b>	746/2041
<b>Url De Verificación</b>	<a href="https://portal.dipusevilla.es/vfirmaAytos/code/TP6zbRCB6h6qmKVx8agLkw==">https://portal.dipusevilla.es/vfirmaAytos/code/TP6zbRCB6h6qmKVx8agLkw==</a>		



<b>JUNTA DE ANDALUCIA</b>	<b>FORMULARIO DE DATOS PARA SU INCORPORACIÓN AL INVENTARIO ANDALUZ DE INSTALACIONES DEPORTIVAS</b>	<b>ANEXO II</b>
		Rev. 04
	<b>4. DATOS DE LOS ESPACIOS DEPORTIVOS</b>	Hoja 3 de 8


1. SALAS POLIVALENTES	<input type="checkbox"/> Sala polivalente de 100 hasta 200 m <sup>2</sup> <input type="checkbox"/> Sala polivalente de 200 hasta 300 m <sup>2</sup> <input type="checkbox"/> Sala polivalente de 300 a mayor sup.	2. SALAS ESPECIALIZADAS Y OTRAS SALAS	<input type="checkbox"/> Sala equipada. <input type="checkbox"/> Sala de artes marciales. <input type="checkbox"/> Sala de esgrima. <input type="checkbox"/> Sala de tiro con arco. <input type="checkbox"/> Sala de tiro de precisión. <input type="checkbox"/> Sala especializada. <input type="checkbox"/> Otras salas (Sup. <50 m <sup>2</sup> ). <input type="checkbox"/> Otras salas (Sup. ≥ 50 m <sup>2</sup> ).	Atributos específicos	Largo (m): Ancho (m): Superficie (m <sup>2</sup> ): Altura de la sala: Orientación eje longitudinal:
<b>7. OBSERVACIONES</b>					

<b>Código Seguro De Verificación:</b>	TP6zbRCB6h6qmKVx8agLkw==	<b>Estado</b>	<b>Fecha y hora</b>	
<b>Firmado Por</b>	Josefa Ganformina Dorantes	Firmado	07/03/2022 10:41:03	
<b>Observaciones</b>	DILIGENCIA. Para hacer constar que este documento ha sido APROBADO INICIALMENTE por el Pleno de este Ayuntamiento, en sesión celebrada el día 23 de febrero de 2022. LA SECRETARIA ACCIDENTAL.	<b>Página</b>	747/2041	
<b>Url De Verificación</b>	<a href="https://portal.dipusevilla.es/vfirmaAytos/code/TP6zbRCB6h6qmKVx8agLkw==">https://portal.dipusevilla.es/vfirmaAytos/code/TP6zbRCB6h6qmKVx8agLkw==</a>			

<b>JUNTA DE ANDALUCÍA</b>	<b>FORMULARIO DE DATOS PARA SU INCORPORACIÓN AL INVENTARIO ANDALUZ DE INSTALACIONES DEPORTIVAS</b>	<b>ANEXO II</b>
		Rev. 04
	<b>4. DATOS DE LOS ESPACIOS DEPORTIVOS</b>	Hoja 4 de 8

#### 4.3. ESPACIOS SINGULARES Y SUS ATRIBUTOS ESPECÍFICOS

<b>1. CAMPO DE GOLF</b> CAMPO DE JUEGO <input type="checkbox"/> Campos de golf (al menos 9 hoyos, de par 3,4 o 5). <input type="checkbox"/> Pitch and putt. <input type="checkbox"/> Campo de golf rústico. <input type="checkbox"/> Otros campos de golf.	ZONA DE PRÁCTICAS <input type="checkbox"/> Campo de prácticas. <input type="checkbox"/> Zona de <i>approach</i> . <input type="checkbox"/> Zona de pateo (patting-green).	Atributos específicos Número de hoyos Longitud (m) Par del campo Superficie (m <sup>2</sup> ) Superficie Regable (m <sup>2</sup> ):
<b>2. CIRCUITOS DE MOTOR</b> <input type="checkbox"/> Circuito de velocidad (L ≥ 2000 m) <input type="checkbox"/> Circuito de karts (L ≥ 200 m) <input type="checkbox"/> Circuito de motocross (L ≥ 500 m) <input type="checkbox"/> Otros circuitos de motor		Atributos específicos Longitud del recorrido (m) Nº curvas derecha e izquierda: / Anchura de la pista (m) Parrilla de salida/nº pilotos /
<b>3. CIRCUITO DE CARRERA A PIE</b> Circuito de carrera a pie. <input type="checkbox"/>		Atributos específicos Longitud del recorrido (m) Estaciones de ejercicio.
<b>4. CIRCUITO DE BICICLETA</b> <input type="checkbox"/> Circuito de bicicleta (circuito cerrado). <input type="checkbox"/> Carril-bici.		Atributos específicos Longitud del tramo (m) Longitud total (m)
<b>5. CANAL DE REMO Y PIRAGÜISMO</b> <input type="checkbox"/> Canal aguas tranquilas. <input type="checkbox"/> Canal aguas bravas.		Atributos específicos Longitud del tramo (m) Profundidad (m) Nº calles Desnivel
<b>6. ZONAS DE DEPORTE DE INVIERNO</b> <input type="checkbox"/> Trampolín de saltos. <input type="checkbox"/> Pista de esquí. <input type="checkbox"/> Pista de esquí de fondo. <input type="checkbox"/> Parque de snowboard. <input type="checkbox"/> Circuito de fondo y tiro. <input type="checkbox"/> Otras zonas.		Atributos específicos Altura (m) –solo para trampolín-Desnivel Dificultad –solo para esquí- Longitud (m) <input type="checkbox"/> Nieve artificial Denominación pista
<b>7. ESPACIOS DE HÍPICA</b> <input type="checkbox"/> Pista de carreras hípicas. <input type="checkbox"/> Pista de concurso. <input type="checkbox"/> Picadero. <input type="checkbox"/> Pista de ensayo. <input type="checkbox"/> Pista de saltos. <input type="checkbox"/> Campo de polo. <input type="checkbox"/> Otras pistas.		Atributos específicos Longitud (m) Ancho (m) Superficie (m <sup>2</sup> )
<b>8. ESTRUCTURAS ARTIFICIALES DE ESCALADA</b> Estructuras artificiales construidas para la práctica de deportes de montaña y escalada. Las zonas naturales equipadas para esta actividad se consideran áreas de actividad. <input type="checkbox"/> Muro de escalada. <input type="checkbox"/> Bulder (altura menor a 3 m).		Atributos específicos Altura máxima (m) Superficie de escalada (m <sup>2</sup> ) <input type="checkbox"/> Presas Material
<b>9. PISTAS DE MONOPATÍN Y PATÍN LÍNEA</b> <input type="checkbox"/> Pista monopatín y patín en línea. <input type="checkbox"/> Circuito monopatín y patín en línea. <input type="checkbox"/> Campo monopatín y patín en línea (skate park...).		Atributos específicos Longitud –solo circuitos- <input type="checkbox"/> Estructura en U (half pipe) Superficie (m <sup>2</sup> )
<b>10. PISTAS DE MODELISMO</b> <input type="checkbox"/> Circuito de automodelismo. <input type="checkbox"/> Campo de aeromodelismo. <input type="checkbox"/> Otras zonas de modalismo.		Atributos específicos Longitud (m) Diámetro (si es circular): (m) Ancho (m)

Código Seguro De Verificación:	TP6zbrCB6h6qmKVx8agLkw==	Estado	Fecha y hora	
Firmado Por	Josefa Ganfornina Dorantes	Firmado	07/03/2022 10:41:03	
Observaciones	DILIGENCIA. Para hacer constar que este documento ha sido APROBADO INICIALMENTE por el Pleno de este Ayuntamiento, en sesión celebrada el día 23 de febrero de 2022. LA SECRETARÍA ACCIDENTAL.	Página	748/2041	
Url De Verificación	<a href="https://portal.dipusevilla.es/vfirmaAytos/code/TP6zbrCB6h6qmKVx8agLkw==">https://portal.dipusevilla.es/vfirmaAytos/code/TP6zbrCB6h6qmKVx8agLkw==</a>			

<b>JUNTA DE ANDALUCIA</b>	<b>FORMULARIO DE DATOS PARA SU INCORPORACIÓN AL INVENTARIO ANDALUZ DE INSTALACIONES DEPORTIVAS</b>	<b>ANEXO II</b>
		Rev. 04
	<b>4. DATOS DE LOS ESPACIOS DEPORTIVOS</b>	Hoja 5 de 8

<b>11. CAMPOS DE TIRO</b> <input type="checkbox"/> Campo de tiro vuelo. <input type="checkbox"/> Campo de tiro de precisión. <input type="checkbox"/> Campo de tiro al plato. <input type="checkbox"/> Campo de tiro con arco. <input type="checkbox"/> Otros campos de tiro.	Atributos específicos	Longitud (m) Superficie (m <sup>2</sup> ) Nº de puestos
<b>12. ZONAS DE JUEGOS POPULARES O/Y TRADICIONALES</b> <input type="checkbox"/> Pista calva. <input type="checkbox"/> Pista de tanga. <input type="checkbox"/> Pista de lanzamiento de barra castellana. <input type="checkbox"/> Pista de lanzamiento de barra aragonesa. <input type="checkbox"/> Corro de lucha. <input type="checkbox"/> Carril de Bolos Huertanos. <input type="checkbox"/> Campo de bolos Cartagenero. <input type="checkbox"/> Bolera. <input type="checkbox"/> Campo de billar romano. <input type="checkbox"/> Campo de llave (chave). <input checked="" type="checkbox"/> Otras zonas de juegos populares. Indicar: 3 EN RAYA, RAYUELA, LAS CHAPAS, TWISTER, SERPIENTE, ABECEDARIO, COLORES, NUMEROS	Atributos específicos	Largo (m) 30 Ancho (m) 15 Superficie (m <sup>2</sup> ) 450 Diámetro (en el caso de que sean circulares) (m)
<b>13. OTROS ESPACIOS SINGULARES</b> <input type="checkbox"/> Campo de minigolf. <input type="checkbox"/> Pista de bowling. <input type="checkbox"/> Campo de casting. <input type="checkbox"/> Remo en banco fijo (con balsa). <input type="checkbox"/> Otros espacios singulares. Indicar:	Atributos específicos	Superficie (m <sup>2</sup> ) Nº de puestos
<b>14. OBSERVACIONES</b>		

<b>Código Seguro De Verificación:</b>	TP6zbRCB6h6qmKVx8agLkw==	<b>Estado</b>	<b>Fecha y hora</b>
<b>Firmado Por</b>	Josefa Ganformina Dorantes	Firmado	07/03/2022 10:41:03
<b>Observaciones</b>	DILIGENCIA. Para hacer constar que este documento ha sido APROBADO INICIALMENTE por el Pleno de este Ayuntamiento, en sesión celebrada el día 23 de febrero de 2022. LA SECRETARIA ACCIDENTAL.	<b>Página</b>	749/2041
<b>Url De Verificación</b>	<a href="https://portal.dipusevilla.es/vfirmaAytos/code/TP6zbRCB6h6qmKVx8agLkw==">https://portal.dipusevilla.es/vfirmaAytos/code/TP6zbRCB6h6qmKVx8agLkw==</a>		




<b>JUNTA DE ANDALUCÍA</b>	<b>FORMULARIO DE DATOS PARA SU INCORPORACIÓN AL INVENTARIO ANDALUZ DE INSTALACIONES DEPORTIVAS</b>	<b>ANEXO II</b>
		Rev. 04
	<b>4. DATOS DE LOS ESPACIOS DEPORTIVOS</b>	Hoja 6 de 8

#### 4.4. ÁREAS DE ACTIVIDAD Y SUS ATRIBUTOS ESPECÍFICOS

##### 4.4.1. ÁREAS TERRESTRES


<b>1. ESCALADA</b> <input type="checkbox"/> Zona de escalada	Atributos específicos	Desnivel (altura en metros): Número de vías: <input type="checkbox"/> Señalización <input type="checkbox"/> Equipadas
<b>2. VÍAS FERRATAS</b> (recorrido por espacios rocosos con elementos de progresión) <input type="checkbox"/> Vía ferrata	Atributos específicos	Desnivel (m) <input type="checkbox"/> Señalización <input type="checkbox"/> Equipadas
<b>3. RUTA ECUESTRE</b> <input type="checkbox"/> Ruta ecuestre	Atributos específicos	Longitud (m) <input type="checkbox"/> Señalización
<b>4. CAMPO DE RECORRIDO DE TIRO Y DE CAZA</b> (cotos de caza) <input type="checkbox"/> Campo de tiro y caza	Atributos específicos	Superficie (m <sup>2</sup> )
<b>5. CAVIDADES</b> <input type="checkbox"/> Simas <input type="checkbox"/> Cuevas	Atributos específicos	Desnivel <input type="checkbox"/> Turísticas Longitud (m) <input type="checkbox"/> Mapa topográfico <input type="checkbox"/> Tramos subacuáticos
<b>6. VÍAS VERDES Y CAMINOS NATURALES</b> <input type="checkbox"/> Vía verde <input type="checkbox"/> Camino de siga <input type="checkbox"/> Otros caminos naturales (históricos, cañadas, rural, etc...)	Atributos específicos	Longitud del tramo principal (m) <input type="checkbox"/> Señalización
<b>7. SENDEROS</b> (GR, PR, locales, urbanos, etc...) <input type="checkbox"/> Gran recorrido (GR) <input type="checkbox"/> Pequeño recorrido (PR) <input type="checkbox"/> Sendero Local (SL) <input type="checkbox"/> Sendero Urbano (SU)	Atributos específicos	Longitud del tramo municipal (m)
<b>8. ACTIVIDAD FÍSICO-DEPORTIVA EN PLAYAS Y RÍOS</b> <input type="checkbox"/> Playas naturales <input type="checkbox"/> Playas artificiales <input type="checkbox"/> Ríos y lagos	Atributos específicos	<input type="checkbox"/> Límite de la zona de baño recomendada <input type="checkbox"/> Equipamientos para juegos deportivos <input type="checkbox"/> Zona delimitada de varada
<b>9. ITINERARIOS DE BICICLETAS DE MONTAÑA</b> <input type="checkbox"/> Itinerario de bicicleta de montaña	Atributos específicos	Longitud (m) <input type="checkbox"/> Señalización
<b>10. OTRAS ÁREAS TERRESTRES</b> <input type="checkbox"/> Otras áreas terrestres	Atributos específicos	Denominación

<b>Código Seguro De Verificación:</b>	TP6zbRCB6h6qmKVx8agLkw==	<b>Estado</b>	<b>Fecha y hora</b>	
<b>Firmado Por</b>	Josefa Ganformina Dorantes	Firmado	07/03/2022 10:41:03	
<b>Observaciones</b>	DILIGENCIA. Para hacer constar que este documento ha sido APROBADO INICIALMENTE por el Pleno de este Ayuntamiento, en sesión celebrada el día 23 de febrero de 2022. LA SECRETARÍA ACCIDENTAL.	<b>Página</b>	750/2041	
<b>Url De Verificación</b>	<a href="https://portal.dipusevilla.es/vfirmaAytos/code/TP6zbRCB6h6qmKVx8agLkw==">https://portal.dipusevilla.es/vfirmaAytos/code/TP6zbRCB6h6qmKVx8agLkw==</a>			

<b>JUNTA DE ANDALUCÍA</b>	<b>FORMULARIO DE DATOS PARA SU INCORPORACIÓN AL INVENTARIO ANDALUZ DE INSTALACIONES DEPORTIVAS</b>	<b>ANEXO II</b>
		Rev. 04
	<b>4. DATOS DE LOS ESPACIOS DEPORTIVOS</b>	Hoja 7 de 8

#### 4.4.2. ÁREAS AÉREAS

<b>1. VUELOS</b> <input type="checkbox"/> Zona de vuelo a motor <input type="checkbox"/> Zona de vuelo aerostático <input type="checkbox"/> Zona de vuelo sin motor	Atributos específicos	Coord. despegue <input type="checkbox"/> Rampa despegue Coord. aterrizaje Sup. aterrizaje (m <sup>2</sup> ) Longitud máx. (m) <input type="checkbox"/> Señalización
<b>2. PARACAIDISMO</b> <input type="checkbox"/> Zona de paracaidismo	Atributos específicos	<input type="checkbox"/> Señalización Sup. aterrizaje (m <sup>2</sup> )
<b>3. COLOMBÓDROMO</b> <input type="checkbox"/> Campo de entrenamiento	Atributos específicos	Radio (m) <input type="checkbox"/> Sistemas audiovisuales
<b>4. OTRAS ÁREAS AÉREAS</b> <input type="checkbox"/> Otras áreas aéreas	Atributos específicos	Denominación

<b>Código Seguro De Verificación:</b>	TP6zbRCB6h6qmKVx8agLkw==	<b>Estado</b>	<b>Fecha y hora</b>	
<b>Firmado Por</b>	Josefa Ganformina Dorantes	Firmado	07/03/2022 10:41:03	
<b>Observaciones</b>	DILIGENCIA. Para hacer constar que este documento ha sido APROBADO INICIALMENTE por el Pleno de este Ayuntamiento, en sesión celebrada el día 23 de febrero de 2022. LA SECRETARIA ACCIDENTAL.	<b>Página</b>	751/2041	
<b>Url De Verificación</b>	<a href="https://portal.dipusevilla.es/vfirmaAytos/code/TP6zbRCB6h6qmKVx8agLkw==">https://portal.dipusevilla.es/vfirmaAytos/code/TP6zbRCB6h6qmKVx8agLkw==</a>			

<b>JUNTA DE ANDALUCÍA</b>	<b>FORMULARIO DE DATOS PARA SU INCORPORACIÓN AL INVENTARIO ANDALUZ DE INSTALACIONES DEPORTIVAS</b>	<b>ANEXO II</b>
		Rev. 04
	<b>4. DATOS DE LOS ESPACIOS DEPORTIVOS</b>	Hoja 8 de 8

#### 4.4.3. AREAS ACUÁTICAS

<b>1. VELA</b> <input type="checkbox"/> Zona acuática de vela	Atributos específicos	<input type="checkbox"/> Señalización
<b>2. BARRANCOS</b> <input type="checkbox"/> Itinerario en barranco	Atributos específicos	Denominación <input type="checkbox"/> Rápeles Desnivel (m) <input type="checkbox"/> Señalización Longitud (m) <input type="checkbox"/> Sifones <input type="checkbox"/> Caudal permanente de agua <input type="checkbox"/> Equipadas
<b>3. ACTIVIDADES A MOTOR</b> <input type="checkbox"/> Zona acuática de actividades a motor	Atributos específicos	<input type="checkbox"/> Señalización
<b>4. ACTIVIDAD SUBACUÁTICA</b> (se pueden desarrollar en lagos, presas, embalses, ríos y mar) <input type="checkbox"/> Zona de pesca submarina <input type="checkbox"/> Zona de inmersión <input type="checkbox"/> Otras zonas de actividades subacuáticas	Atributos específicos	<input type="checkbox"/> Señalización
<b>5. SURF</b> <input type="checkbox"/> Zona de surf	Atributos específicos	<input type="checkbox"/> Señalización
<b>6. ESQUÍ ACUÁTICO</b> <input type="checkbox"/> Zona de esquí acuático	Atributos específicos	<input type="checkbox"/> Señalización Longitud (m)
<b>7. REMO Y PIRAGÜISMO</b> <input type="checkbox"/> Remo en aguas tranquilas <input type="checkbox"/> Piragüismo en aguas tranquilas <input type="checkbox"/> Piragüismo en aguas bravas	Atributos específicos	<input type="checkbox"/> Señalización Longitud (m)
<b>8. OTRAS ÁREAS ACUÁTICAS</b> <input type="checkbox"/> Otras áreas acuáticas	Atributos específicos	Denominación

#### 4.4.4. OBSERVACIONES

--

<b>Código Seguro De Verificación:</b>	TP6zbRCB6h6qmKVx8agLkw==	<b>Estado</b>	Firmado	<b>Fecha y hora</b>	07/03/2022 10:41:03
<b>Firmado Por</b>	Josefa Ganformina Dorantes	<b>Página</b>			752/2041
<b>Observaciones</b>	DILIGENCIA. Para hacer constar que este documento ha sido APROBADO INICIALMENTE por el Pleno de este Ayuntamiento, en sesión celebrada el día 23 de febrero de 2022. LA SECRETARIA ACCIDENTAL.				
<b>Url De Verificación</b>	<a href="https://portal.dipusevilla.es/vfirmaAytos/code/TP6zbRCB6h6qmKVx8agLkw==">https://portal.dipusevilla.es/vfirmaAytos/code/TP6zbRCB6h6qmKVx8agLkw==</a>				






	<b>FORMULARIO DE DATOS PARA SU INCORPORACIÓN AL INVENTARIO ANDALUZ DE INSTALACIONES DEPORTIVAS</b>	<b>ANEXO III</b>
		Rev. 04
	<b>5. DATOS ESPACIOS COMPLEMENTARIOS</b>	Hoja 1 de 5

## 5.1. TIPOLOGÍA DE LOS ESPACIOS COMPLEMENTARIOS Y SUS ATRIBUTOS ESPECÍFICOS

### 5.1.1. ESPACIOS COMPLEMENTARIOS GENÉRICOS


<input checked="" type="checkbox"/> <b>1. VESTUARIOS</b>			
5.1.1.1. Atributos generales Asociado al espacio/s deportivo/s: ZONA DE JUEGOS POPULARES <input checked="" type="checkbox"/> Compartido con otras instalaciones <b>Estado de uso:</b> En uso - NORMAL <b>Conservación:</b> Permite el uso - BUENO Año de construcción: 2001 Año de remodelación: <input type="checkbox"/> El espacio complementario es BAJA Fecha de baja: Motivo:	5.1.1.2. Atributos específicos <input checked="" type="checkbox"/> Colectivo <input checked="" type="checkbox"/> Adaptado normas accesibilidad Nº salas cambio de ropa Nº armarios de equipo Nº de urinarios 4 Nº cabinas individuales Nº de duchas Nº de inodoros Nº taquillas guardarropa Nº de lavabos 4 Superficie m2 15	5.1.1.2. Atributos específicos <input checked="" type="checkbox"/> Individual <input checked="" type="checkbox"/> Adaptado normas accesibilidad <input type="checkbox"/> Ducha <input type="checkbox"/> Inodoro <input type="checkbox"/> Lavabo	
<input checked="" type="checkbox"/> <b>2. ASEOS PÚBLICOS</b>			
5.1.1.1. Atributos generales Asociado al espacio/s deportivo/s: ZONA DE JUEGOS POPULARES <input checked="" type="checkbox"/> Compartido con otras instalaciones <b>Estado de uso:</b> En uso - NORMAL <b>Conservación:</b> Permite el uso - BUENO Año de construcción: 2001 Año de remodelación: <input type="checkbox"/> El espacio complementario es BAJA Fecha de baja: Motivo:	5.1.1.2. Atributos específicos <b>Personas usuarias:</b> ESCOLARES <input checked="" type="checkbox"/> Adaptado normas accesibilidad Nº de lavabos 4 Nº de urinarios 0 Nº de inodoros 4		
<input checked="" type="checkbox"/> <b>3. ALMACÉN DEPORTIVO</b> (Sólo los que se usen exclusivamente para guardar material deportivo)			
5.1.1.1. Atributos generales Asociado al espacio/s deportivo/s: ZONA DE JUEGOS POPULARES <input checked="" type="checkbox"/> Compartido con otras instalaciones <b>Estado de uso:</b> En uso - NORMAL <b>Conservación:</b> Permite el uso - BUENO Año de construcción: 2001 Año de remodelación: <input type="checkbox"/> El espacio complementario es BAJA Fecha de baja: Motivo:	5.1.1.2. Atributos específicos Altura 2,5 Superficie (m <sup>2</sup> ) 10 <input checked="" type="checkbox"/> Dispone de puerta directa al espacio deportivo		
<input type="checkbox"/> <b>4. GRADAS</b>			
5.1.1.1. Atributos generales Asociado al espacio/s deportivo/s: <input type="checkbox"/> Compartido con otras instalaciones <b>Estado de uso:</b> <b>Conservación:</b> Año de construcción: Año de remodelación: <input type="checkbox"/> El espacio complementario es BAJA Fecha de baja: Motivo:	5.1.1.2. Atributos específicos <b>Tipo</b> <b>Cubierta</b> Nº plazas de pie Nº plazas sentado <input type="checkbox"/> Plazas reservadas y accesibles para personas discapacitadas		
<b>5.1.1.3. OBSERVACIONES</b> LOS ASEOS Y EL ALMACEN SON COMPARTIDOS CON LA PISTA DE FUTBOL SALA Y SALA POLIVALENTE GIMNASIO.			

<b>Código Seguro De Verificación:</b>	TP6zbRCB6h6qmKVx8agLkw==	<b>Estado</b>	<b>Fecha y hora</b>	
<b>Firmado Por</b>	Josefa Ganformina Dorantes	Firmado	07/03/2022 10:41:03	
<b>Observaciones</b>	DILIGENCIA. Para hacer constar que este documento ha sido APROBADO INICIALMENTE por el Pleno de este Ayuntamiento, en sesión celebrada el día 23 de febrero de 2022. LA SECRETARIA ACCIDENTAL.	<b>Página</b>	753/2041	
<b>Url De Verificación</b>	<a href="https://portal.dipusevilla.es/vfirmaAytos/code/TP6zbRCB6h6qmKVx8agLkw==">https://portal.dipusevilla.es/vfirmaAytos/code/TP6zbRCB6h6qmKVx8agLkw==</a>			

<b>JUNTA DE ANDALUCIA</b>	<b>FORMULARIO DE DATOS PARA SU INCORPORACIÓN AL INVENTARIO ANDALUZ DE INSTALACIONES DEPORTIVAS</b>	<b>ANEXO III</b>
		Rev. 04
	<b>5. DATOS ESPACIOS COMPLEMENTARIOS</b>	Hoja 2 de 5

**5.1.2. ESPACIOS COMPLEMENTARIOS ESPECÍFICOS**

<input type="checkbox"/> <b>1. REMONTE</b> (cable esquí / tele sillas – tele cabinas)		5.1.2.1. Atributos generales	Asociado al espacio/s deportivo/s:  <input type="checkbox"/> Compartido con otras instalaciones <b>Estado de uso:</b> <b>Conservación:</b> Año de construcción: Año de remodelación:  <input type="checkbox"/> El espacio complementario es BAJA Fecha de baja: Motivo:	5.1.2.2. Atributos específicos	Longitud (m) Desnivel (m) Capacidad (deportistas/hora) Denominación
<input type="checkbox"/> <b>2. ZONA DE VARADA EN PLAYA</b>		5.1.2.1. Atributos generales	Asociado al espacio/s deportivo/s:  <input type="checkbox"/> Compartido con otras instalaciones <b>Estado de uso:</b> <b>Conservación:</b> Año de construcción: Año de remodelación:  <input type="checkbox"/> El espacio complementario es BAJA Fecha de baja: Motivo:	5.1.2.2. Atributos específicos	Superficie (m <sup>2</sup> ) <b>Pasillo de acceso</b> Denominación
<input type="checkbox"/> <b>3. AERÓDROMOS</b>		5.1.2.1. Atributos generales	Asociado al espacio/s deportivo/s:  <input type="checkbox"/> Compartido con otras instalaciones <b>Estado de uso:</b> <b>Conservación:</b> Año de construcción: Año de remodelación:  <input type="checkbox"/> El espacio complementario es BAJA Fecha de baja: Motivo:	5.1.2.2. Atributos específicos	Nº pistas Longitud pista principal (m) Anchura pista principal (m) <input type="checkbox"/> Taller Nº hangares Pavimento pista principal <input type="checkbox"/> Torre de control <input type="checkbox"/> Depósito de combustible
<input type="checkbox"/> <b>4. ESPACIOS COMPLEMENTARIOS DE HÍPCA</b> <input type="checkbox"/> Caballerizas <input type="checkbox"/> Pista de doma <input type="checkbox"/> Caminaderos		5.1.2.1. Atributos generales	Asociado al espacio/s deportivo/s:  <input type="checkbox"/> Compartido con otras instalaciones <b>Estado de uso:</b> <b>Conservación:</b> Año de construcción: Año de remodelación:  <input type="checkbox"/> El espacio complementario es BAJA Fecha de baja: Motivo:	5.1.2.2. Atributos específicos (si posee más de un tipo, separar los atributos con un guión)	Nº plazas Longitud (m) Anchura (m) Diámetro (m) en caso circular Superficie (m <sup>2</sup> )
<input type="checkbox"/> <b>5. PUERTOS E INSTALACIONES NÁUTICAS</b>					

<b>Código Seguro De Verificación:</b>	TP6zbRCB6h6qmKVx8agLkw==	<b>Estado</b>	<b>Fecha y hora</b>	
<b>Firmado Por</b>	Josefa Ganfornina Dorantes	Firmado	07/03/2022 10:41:03	
<b>Observaciones</b>	DILIGENCIA. Para hacer constar que este documento ha sido APROBADO INICIALMENTE por el Pleno de este Ayuntamiento, en sesión celebrada el día 23 de febrero de 2022. LA SECRETARIA ACCIDENTAL.	<b>Página</b>	754/2041	
<b>Url De Verificación</b>	<a href="https://portal.dipusevilla.es/vfirmaAytos/code/TP6zbRCB6h6qmKVx8agLkw==">https://portal.dipusevilla.es/vfirmaAytos/code/TP6zbRCB6h6qmKVx8agLkw==</a>			

<b>JUNTA DE ANDALUCÍA</b>	<b>FORMULARIO DE DATOS PARA SU INCORPORACIÓN AL INVENTARIO ANDALUZ DE INSTALACIONES DEPORTIVAS</b>	<b>ANEXO III</b>
		Rev. 04
	<b>5. DATOS ESPACIOS COMPLEMENTARIOS</b>	Hoja 3 de 5


<b>ESPACIO COMPLEMENTARIO</b>	<input type="checkbox"/> Puerto deportivo <input type="checkbox"/> Dársena deportiva <input type="checkbox"/> Marina. puerto interior <input type="checkbox"/> Embarcadero	<b>5.1.2.1. Atributos generales</b>	Asociado al espacio/s deportivo/s:  <input type="checkbox"/> Compartido con otras instalaciones <b>Estado de uso:</b> <b>Conservación:</b> Año de construcción: Año de remodelación:  <input type="checkbox"/> El espacio complementario es BAJA Fecha de baja: Motivo:	<b>5.1.2.2. Atributos específicos</b>	Nº amarres <input type="checkbox"/> Agua potable <input type="checkbox"/> Electricidad <input type="checkbox"/> Gasolinera <input type="checkbox"/> Dique seco Calado de la bocana <input type="checkbox"/> Varadero <input type="checkbox"/> Elevador <input type="checkbox"/> Rampa <input type="checkbox"/> Pantalán
-------------------------------	---	-------------------------------------	---	---------------------------------------	--

<b>Código Seguro De Verificación:</b>	TP6zbRCB6h6qmKVx8agLkw==	<b>Estado</b>	<b>Fecha y hora</b>
<b>Firmado Por</b>	Josefa Ganformina Dorantes	Firmado	07/03/2022 10:41:03
<b>Observaciones</b>	DILIGENCIA. Para hacer constar que este documento ha sido APROBADO INICIALMENTE por el Pleno de este Ayuntamiento, en sesión celebrada el día 23 de febrero de 2022. LA SECRETARIA ACCIDENTAL.	<b>Página</b>	755/2041
<b>Url De Verificación</b>	<a href="https://portal.dipusevilla.es/vfirmaAytos/code/TP6zbRCB6h6qmKVx8agLkw==">https://portal.dipusevilla.es/vfirmaAytos/code/TP6zbRCB6h6qmKVx8agLkw==</a>		



<b>JUNTA DE ANDALUCIA</b>	<b>FORMULARIO DE DATOS PARA SU INCORPORACIÓN AL INVENTARIO ANDALUZ DE INSTALACIONES DEPORTIVAS</b>	<b>ANEXO III</b>
		Rev. 04
	<b>5. DATOS ESPACIOS COMPLEMENTARIOS</b>	Hoja 4 de 5

<input type="checkbox"/> <b>6. ESPACIOS COMPLEMENTARIOS DE ZONAS DE REMO Y PIRAGÜISMO</b>			
	5.1.1. Atributos generales	Asociado al espacio/s deportivo/s: <input type="checkbox"/> Compartido con otras instalaciones <b>Estado de uso:</b> <b>Conservación:</b> Año de construcción: Año de remodelación:  <input type="checkbox"/> El espacio complementario es BAJA Fecha de baja: Motivo:	5.1.2. Atributos específicos  <input type="checkbox"/> Pantalanes <input type="checkbox"/> Torre de jueces <input type="checkbox"/> Hangar de canoas y/o piraguas <input type="checkbox"/> Muelles
<input type="checkbox"/> <b>7. REFUGIOS DE MONTAÑA</b>	Nombre oficial	5.1.1. Atributos generales  Asociado al espacio/s deportivo/s: <input type="checkbox"/> Compartido con otras instalaciones <b>Estado de uso:</b> <b>Conservación:</b> Año de construcción: Año de remodelación:  <input type="checkbox"/> El espacio complementario es BAJA Fecha de baja: Motivo:	5.1.2. Atributos específicos  Cota de altura (m) <input type="checkbox"/> Zona de vivac Nº plazas <input type="checkbox"/> Cocina <input type="checkbox"/> Guarda Periodo de apertura
<input type="checkbox"/> <b>8. ESPACIOS COMPLEMENTARIOS DE ZONAS DE CIRCUITOS A MOTOR</b>	<input type="checkbox"/> Boxes <input type="checkbox"/> Torre de control <input type="checkbox"/> Paddock <input type="checkbox"/> Guardería karts <input type="checkbox"/> Aparcamiento de personal de servicio	5.1.1. Atributos generales  Asociado al espacio/s deportivo/s: <input type="checkbox"/> Compartido con otras instalaciones <b>Estado de uso:</b> <b>Conservación:</b> Año de construcción: Año de remodelación:  <input type="checkbox"/> El espacio complementario es BAJA Fecha de baja: Motivo:	5.1.2. Atributos específicos  Nº plazas Superficie (m <sup>2</sup> ) <input type="checkbox"/> Electricidad <input type="checkbox"/> Agua potable <input type="checkbox"/> Gasolinera
<input type="checkbox"/> <b>9. PALOMAR</b>		5.1.1. Atributos generales  Asociado al espacio/s deportivo/s: <input type="checkbox"/> Compartido con otras instalaciones <b>Estado de uso:</b> <b>Conservación:</b> Año de construcción: Año de remodelación:  <input type="checkbox"/> El espacio complementario es BAJA Fecha de baja: Motivo:	5.1.2. Atributos específicos  Volumen (m <sup>3</sup> ) Nº palomas/m <sup>3</sup>
<input type="checkbox"/> <b>10. OTROS ESPACIOS COMPLEMENTARIOS</b>	Denominación		5.1.2. Atributos específicos
<b>5.1.2.3. OBSERVACIONES</b>			

<b>Código Seguro De Verificación:</b>	TP6zbRCB6h6qmKVx8agLkw==	<b>Estado</b>	<b>Fecha y hora</b>	
<b>Firmado Por</b>	Josefa Ganformina Dorantes	Firmado	07/03/2022 10:41:03	
<b>Observaciones</b>	DILIGENCIA. Para hacer constar que este documento ha sido APROBADO INICIALMENTE por el Pleno de este Ayuntamiento, en sesión celebrada el día 23 de febrero de 2022. LA SECRETARIA ACCIDENTAL.	<b>Página</b>	756/2041	
<b>Url De Verificación</b>	<a href="https://portal.dipusevilla.es/vfirmaAytos/code/TP6zbRCB6h6qmKVx8agLkw==">https://portal.dipusevilla.es/vfirmaAytos/code/TP6zbRCB6h6qmKVx8agLkw==</a>			

<b>JUNTA DE ANDALUCÍA</b>	<b>FORMULARIO DE DATOS PARA SU INCORPORACIÓN AL INVENTARIO ANDALUZ DE INSTALACIONES DEPORTIVAS</b>	<b>ANEXO III</b>
	<b>5. DATOS ESPACIOS COMPLEMENTARIOS</b>	Rev. 04 Hoja 5 de 5

<b>Código Seguro De Verificación:</b>	TP6zbRCB6h6qmKVx8agLkw==	<b>Estado</b>	<b>Fecha y hora</b>
<b>Firmado Por</b>	Josefa Ganformina Dorantes	Firmado	07/03/2022 10:41:03
<b>Observaciones</b>	DILIGENCIA. Para hacer constar que este documento ha sido APROBADO INICIALMENTE por el Pleno de este Ayuntamiento, en sesión celebrada el día 23 de febrero de 2022. LA SECRETARIA ACCIDENTAL.	<b>Página</b>	757/2041
<b>Url De Verificación</b>	<a href="https://portal.dipusevilla.es/vfirmaAytos/code/TP6zbRCB6h6qmKVx8agLkw==">https://portal.dipusevilla.es/vfirmaAytos/code/TP6zbRCB6h6qmKVx8agLkw==</a>		



## PLAN LOCAL DE INSTALACIONES Y EQUIPAMIENTOS DEPORTIVOS DE LEBRIJA

# ANEXOS

## B.- COLEGIOS JOSEFA GAVALA




<b>Código Seguro De Verificación:</b>	TP6zbRCB6h6qmKVx8agLkw==	<b>Estado</b>	<b>Fecha y hora</b>
<b>Firmado Por</b>	Josefa Ganformina Dorantes	Firmado	07/03/2022 10:41:03
<b>Observaciones</b>	DILIGENCIA. Para hacer constar que este documento ha sido APROBADO INICIALMENTE por el Pleno de este Ayuntamiento, en sesión celebrada el día 23 de febrero de 2022. LA SECRETARIA ACCIDENTAL.	<b>Página</b>	758/2041
<b>Url De Verificación</b>	<a href="https://portal.dipusevilla.es/vfirmaAytos/code/TP6zbRCB6h6qmKVx8agLkw==">https://portal.dipusevilla.es/vfirmaAytos/code/TP6zbRCB6h6qmKVx8agLkw==</a>		




<b>JUNTA DE ANDALUCÍA</b>	<b>FORMULARIO DE DATOS PARA SU INCORPORACIÓN AL INVENTARIO ANDALUZ DE INSTALACIONES DEPORTIVAS</b>	<b>ANEXO I</b>
		Rev. 04
	<b>3. DATOS GENERALES DE LA INSTALACIÓN</b>	Hoja 1 de 3

### 3.1. ATRIBUTOS GENERALES

<b>1. CÓDIGO</b> (A rellenar por Admón.)		<b>2. NOMBRE OFICIAL DE LA INSTALACIÓN</b> C.E.I.P. JOSEFA GAVALA		<b>ESPACIOS DEPORTIVOS Y COMPL.</b> Nº de espacios deportivos: 4 Nº de esp. complementarios: 2	
<b>2. NOMBRE COMÚN O POR LA QUE ES CONOCIDA</b> JOSEFA GAVALA			<b>3. COMPLEJO POLIDEPORTIVO</b> <input type="checkbox"/> Esta instalación forma parte de un complejo deportivo Nombre del complejo:		
<b>4. DIRECCIÓN</b> <b>TIPO VÍA</b>   <b>NOMBRE VÍA</b> Calle   <b>JÚCAR</b>		<b>NUMERO</b> <b>1</b>	<b>CALIFICADOR DE NÚMERO</b>	<b>CÓDIGO POSTAL</b> <b>41740</b>	
<b>KILÓMETRO EN LA</b>	<b>COMPLEMENTO DE DOMICILIO:</b> Urbanización, residencial,		<b>ENTIDAD DE POBLACIÓN</b>		
<b>5. PROVINCIA</b> SEVILLA		<b>6. MUNICIPIO</b> L E B R I J A		<b>7. ZONA DEPORTIVA</b>	
<b>8. AGRUPACIÓN TERRITORIAL</b> E-7 BAJO GUADALQUIVIR DE SEVILLA		<b>9. NÚCLEO DE POBLACIÓN</b> 27432		<b>10. DISTRITO MUNICIPAL</b> SEVILLA	<b>11. BARRIO</b>
<b>12. EMPLAZAMIENTO EN ESPACIO NATURAL PROTEGIDO</b> <input type="checkbox"/> SI <input checked="" type="checkbox"/> NO Indicar:			<b>13. LICENCIA DE ACTIVIDAD</b> <input checked="" type="checkbox"/> SI <input type="checkbox"/> NO		
<b>15. LA INSTALACIÓN REUTILIZA O ADAPTA UNA INSTALACIÓN PREVIA</b> <input type="checkbox"/> SI <input checked="" type="checkbox"/> NO Indicar:			<b>14. INSTALACIÓN INTEGRADA EN EDIFICIO MULTIFUNCIONAL</b> <input type="checkbox"/> SI <input checked="" type="checkbox"/> NO Indicar:		
<b>16. OTROS DATOS</b> TELEFONO FIJO   TELEFONO MOVIL   FAX   WEB   E-MAIL 955-83-99-54   671-56-69-95   955-83-99-53     41601966.edu@junta.deandalucia.es					
<b>17. COORDENADAS UTM (ETRS89)</b> X   Y   Z   HUSO 225085.24   4090111.905   15.000   29 Y 30			<b>18. COORDENADAS GEOGRÁFICAS</b> LONGITUD   LATITUD 6° 4' 54.94989" W   36° 55' 20.72840" N		
<b>19. INSTALACIÓN PLURIMUNICIPAL</b> <input type="checkbox"/>		<b>NO PUBLICAR EN INTERNET</b> <input type="checkbox"/>		<b>20. AÑO INICIO ACTIV.</b> 1.987	<b>21. BAJA</b> <input type="checkbox"/> La instalación es Moti Fecha baja:
<b>22. CENTRO EDUCACIÓN</b> <input checked="" type="checkbox"/> Pertenece a Centro Educativo Tipo de Centro Educativo: Colegio público Nivel de Enseñanza: ENSEÑANZA PRIMARIA		<b>23. NIVEL DE DOTACIÓN</b> <input checked="" type="checkbox"/> Red Básica <input type="checkbox"/> Red Complementaria <input type="checkbox"/> Red Especial		<b>24. SITUACIÓN INSTALACIÓN</b> <input checked="" type="checkbox"/> Urbana <input type="checkbox"/> Periférica <input type="checkbox"/> No Urbana	
<b>25. ACCESIBILIDAD/SUPRESION DE BARRERAS ARQUITECTÓNICAS</b> Persona Usuaría Deportista   Persona Usuaría Espectadora <input checked="" type="checkbox"/> Permite circulación exterior   <input checked="" type="checkbox"/> Permite circulación exterior <input checked="" type="checkbox"/> Permite la circulación interior   <input type="checkbox"/> Permite la circulación interior <input type="checkbox"/> Tiene vestuarios adaptados (al menos uno)   <input type="checkbox"/> Tiene aseos adaptados (al menos uno)					
<b>26. RÉGIMEN DE ACCESO</b> <input checked="" type="checkbox"/> Libre gratuito <input type="checkbox"/> Libre pagando entrada <input type="checkbox"/> Libre pagando cuota periódica de abono o socio		<input checked="" type="checkbox"/> Restringido a alumnos <input type="checkbox"/> Restringido a residentes <input type="checkbox"/> Restringido a trabajadores o accionistas		<b>27. USUARIOS</b> <input checked="" type="checkbox"/> Escolares <input type="checkbox"/> Deportistas de competición <input type="checkbox"/> Deportistas en general	
<b>28. EFICIENCIA ENERGÉTICA</b> DISEÑO <input type="checkbox"/> Bioclimático <input type="checkbox"/> Ecoeficiente		<b>TRATAMIENTO DE RESIDUOS</b> <input checked="" type="checkbox"/> Previo a la recogida <input type="checkbox"/> Separación		<b>CALIFICACIÓN ENERGÉTICA DE EDIFICACIONES</b> TIPO DE EDIFICACIÓN   CALIFICACIÓN _____  _____ _____  _____ _____  _____ _____  _____	
<b>INSTALACIÓN PROPIA DE ENERGÍA RENOVABLE</b> <input checked="" type="checkbox"/> Planta de generación propia Tipo de generador: SOLAR, CALDERA GASOIL. PROXIMA BIOMASA		<b>GESTIÓN DEL AGUA</b> Superficie regable (m²): <input type="checkbox"/> Sistemas de ahorro			
<b>29. PROTECCIÓN CONTRA INCENDIOS</b> <input type="checkbox"/> Alumbrado de emergencia   <input type="checkbox"/> Bocas de incendios equipadas   <input checked="" type="checkbox"/> Extintores portátiles   <input type="checkbox"/> Detección					

<b>Código Seguro De Verificación:</b>	TP6zbRCB6h6qmKVx8agLkw==	<b>Estado</b>	<b>Fecha y hora</b>	
<b>Firmado Por</b>	Josefa Ganfornina Dorantes	Firmado	07/03/2022 10:41:03	
<b>Observaciones</b>	DILIGENCIA. Para hacer constar que este documento ha sido APROBADO INICIALMENTE por el Pleno de este Ayuntamiento, en sesión celebrada el día 23 de febrero de 2022. LA SECRETARÍA ACCIDENTAL.	<b>Página</b>	759/2041	
<b>Url De Verificación</b>	<a href="https://portal.dipusevilla.es/vfirmaAytos/code/TP6zbRCB6h6qmKVx8agLkw==">https://portal.dipusevilla.es/vfirmaAytos/code/TP6zbRCB6h6qmKVx8agLkw==</a>			

<p><b>30. PROPIEDAD</b></p> <p>Nombre de la persona propietaria: AYUNTAMIENTO</p> <p><input checked="" type="checkbox"/> Propiedad pública</p> <p style="margin-left: 20px;"><input type="checkbox"/> Admón. General del Estado</p> <p style="margin-left: 20px;"><input type="checkbox"/> Admón. Autonómica</p> <p style="margin-left: 20px;"><input checked="" type="checkbox"/> Admón. Local</p> <p><input type="checkbox"/> Propiedad privada</p> <p style="margin-left: 20px;"><input type="checkbox"/> Privados deportivos</p> <p style="margin-left: 40px;"><input type="checkbox"/> Asociativos</p> <p style="margin-left: 40px;"><input type="checkbox"/> Empresas</p> <p style="margin-left: 20px;"><input type="checkbox"/> Privados no deportivos</p> <p style="margin-left: 40px;"><input type="checkbox"/> Educativos</p> <p style="margin-left: 40px;"><input type="checkbox"/> Religiosos</p> <p style="margin-left: 40px;"><input type="checkbox"/> Sociedades Empresariales</p> <p style="margin-left: 40px;"><input type="checkbox"/> Residenciales</p> <p style="margin-left: 40px;"><input type="checkbox"/> Turísticos</p> <p style="margin-left: 40px;"><input type="checkbox"/> Otros</p>	<p><b>31. GESTIÓN</b></p> <p><input type="checkbox"/> La persona gestora de la instalación es la misma que la propietaria</p> <p>Nombre de la persona gestora: JUNTA DE ANDALUCIA</p> <p><input checked="" type="checkbox"/> Gestión pública</p> <p style="margin-left: 20px;"><input type="checkbox"/> Admón. General del Estado</p> <p style="margin-left: 20px;"><input checked="" type="checkbox"/> Admón. Autonómica</p> <p style="margin-left: 20px;"><input type="checkbox"/> Admón. Local</p> <p><input type="checkbox"/> Gestión privada</p> <p style="margin-left: 20px;"><input type="checkbox"/> Privada deportiva</p> <p style="margin-left: 40px;"><input type="checkbox"/> Asociativos</p> <p style="margin-left: 40px;"><input type="checkbox"/> Empresas</p> <p style="margin-left: 20px;"><input type="checkbox"/> Privada no deportiva</p> <p style="margin-left: 40px;"><input type="checkbox"/> Educativos</p> <p style="margin-left: 40px;"><input type="checkbox"/> Religiosos</p> <p style="margin-left: 40px;"><input type="checkbox"/> Sociedades Empresariales</p> <p style="margin-left: 40px;"><input type="checkbox"/> Residenciales</p> <p style="margin-left: 40px;"><input type="checkbox"/> Turísticos</p> <p style="margin-left: 40px;"><input type="checkbox"/> Otros</p>
<p><b>32. Observaciones</b></p> <ul style="list-style-type: none"> <li>• Posibilidad de Techado de pistas deportivas.</li> <li>• Reparación de bordillos en pistas polideportivas.</li> <li>• Reparación de grietas en pistas polideportivas.</li> <li>• Sustitución o Mantenimiento de Porterías Oxidadas.</li> <li>• Posibilidad de Tableros de Baloncesto.</li> <li>• Dotación de redes y mallas para porterías y tableros.</li> <li>• Reparación de pavimento general que rodea las pistas polideportivas.</li> <li>• Dotación y techado de parque infantil.</li> <li>• Pintura en General.</li> <li>• Dotación de Desfibrilador Permanente.</li> </ul>	


<b>Código Seguro De Verificación:</b>	TP6zbRCB6h6qmKVx8agLkw==	<b>Estado</b>	<b>Fecha y hora</b>	
<b>Firmado Por</b>	Josefa Ganformina Dorantes	Firmado	07/03/2022 10:41:03	
<b>Observaciones</b>	DILIGENCIA. Para hacer constar que este documento ha sido APROBADO INICIALMENTE por el Pleno de este Ayuntamiento, en sesión celebrada el día 23 de febrero de 2022. LA SECRETARIA ACCIDENTAL.	<b>Página</b>	760/2041	
<b>Url De Verificación</b>	<a href="https://portal.dipusevilla.es/vfirmaAyto/code/TP6zbRCB6h6qmKVx8agLkw==">https://portal.dipusevilla.es/vfirmaAyto/code/TP6zbRCB6h6qmKVx8agLkw==</a>			



<b>JUNTA DE ANDALUCÍA</b>	<b>FORMULARIO DE DATOS PARA SU INCORPORACIÓN AL INVENTARIO ANDALUZ DE INSTALACIONES DEPORTIVAS</b>	<b>ANEXO I</b>
		Rev. 04
	<b>3. DATOS GENERALES DE LA INSTALACIÓN</b>	Hoja 3 de 3

### 3.2. SERVICIOS AUXILIARES


<b>1. MOVILIDAD</b> <input checked="" type="checkbox"/> Transporte colectivo (estación o parada de transporte colectivo en las inmediaciones de la instalación) <input type="checkbox"/> Integración de un Centro de carácter sociocultural o comercial <input checked="" type="checkbox"/> Aparcamiento (propio o en las inmediaciones) <input type="checkbox"/> Servicio público de                      Indicar distancia a punto de servicio más <input type="checkbox"/> Aparcamiento de bicicletas	
<b>2. TERMAL</b> <input type="checkbox"/> Sauna <input type="checkbox"/> Hidromasaje <input type="checkbox"/> Baño turco <input type="checkbox"/> Ducha ciclónica	
<b>3. SERVICIOS GENERALES</b>	
<input type="checkbox"/> Bar <input type="checkbox"/> Restaurante <input type="checkbox"/> Residencia deportiva. Número de camas: <input checked="" type="checkbox"/> Zona Infantil <input type="checkbox"/> Servicios comerciales <input checked="" type="checkbox"/> Control de acceso	<input checked="" type="checkbox"/> Oficinas <input checked="" type="checkbox"/> Salón de actos <input checked="" type="checkbox"/> Sala de lectura <input type="checkbox"/> Sala de exposiciones <input type="checkbox"/> Aula de formación
<b>4. SALUD Y ESTÉTICA</b>	
<input type="checkbox"/> Centro Médico <input type="checkbox"/> Enfermería <input type="checkbox"/> Desfibrilador permanente <input type="checkbox"/> Conexión 112	<input type="checkbox"/> Peluquería <input type="checkbox"/> Estética <input type="checkbox"/> Fisioterapia <input type="checkbox"/> Masaje
<b>5. SERVICIOS DE MANTENIMIENTO</b>	
<input checked="" type="checkbox"/> Almacén general <input type="checkbox"/> Taller de mantenimiento	
<b>6. OTROS</b>	

<b>Código Seguro De Verificación:</b>	TP6zbRCB6h6qmKVx8agLkw==	<b>Estado</b>	<b>Fecha y hora</b>	
<b>Firmado Por</b>	Josefa Ganformina Dorantes	Firmado	07/03/2022 10:41:03	
<b>Observaciones</b>	DILIGENCIA. Para hacer constar que este documento ha sido APROBADO INICIALMENTE por el Pleno de este Ayuntamiento, en sesión celebrada el día 23 de febrero de 2022. LA SECRETARIA ACCIDENTAL.	<b>Página</b>	761/2041	
<b>Url De Verificación</b>	<a href="https://portal.dipusevilla.es/vfirmaAytos/code/TP6zbRCB6h6qmKVx8agLkw==">https://portal.dipusevilla.es/vfirmaAytos/code/TP6zbRCB6h6qmKVx8agLkw==</a>			

<b>JUNTA DE ANDALUCÍA</b>	<b>FORMULARIO DE DATOS PARA SU INCORPORACIÓN AL INVENTARIO ANDALUZ DE INSTALACIONES DEPORTIVAS</b>	<b>ANEXO II</b>
		Rev. 04
	<b>4. DATOS DE LOS ESPACIOS DEPORTIVOS</b>	Hoja 1 de 8

**4.1. ATRIBUTOS GENERALES (a rellenar por cada espacio deportivo)**

<b>1. CLASE DE ESPACIO DEPORTIVO</b>  <b>ESPACIO CONVENCIONAL</b>		<b>2. ACTIVIDAD DEPORTIVA PRINCIPAL</b>  <b>BALONCESTO</b>		<b>3. OTRAS ACTIVIDADES</b>  <b>JUEGOS DE RECREO, VOLEIBOL</b>	
<b>4. CERRAMIENTO</b> <input checked="" type="checkbox"/> Espacio abierto <input checked="" type="checkbox"/> Aire libre (no dispone de cubierta) <input type="checkbox"/> Cerramiento estacional (temporadas) <input type="checkbox"/> Sólo cubierto (con abertura lateral) <input type="checkbox"/> Recinto cerrado <input type="checkbox"/> Cerrado fijo (cerramiento tradicional) <input type="checkbox"/> Cubierta móvil <input type="checkbox"/> Cerramiento textil		<b>5. ESTADO DE USO</b> <input checked="" type="checkbox"/> En uso <input checked="" type="checkbox"/> Normal <input type="checkbox"/> Estacional <input type="checkbox"/> Fuera de uso <input type="checkbox"/> En construcción <input type="checkbox"/> En remodelación <input type="checkbox"/> Fuera de uso		<b>6. ILUMINACIÓN (USO NOCTURNO)</b> <input type="checkbox"/> Permite el uso <input type="checkbox"/> Permite competición <input type="checkbox"/> Permite entrenamientos <input checked="" type="checkbox"/> No permite el uso nocturno <input checked="" type="checkbox"/> No hay iluminación <input type="checkbox"/> Es parcial o insuficiente	
<b>7. PAVIMENTO</b> (sobre el que se desarrolla la actividad deportiva) <input type="checkbox"/> Natural. <input type="checkbox"/> Madera. <input type="checkbox"/> Hierba artificial. <input type="checkbox"/> Sintéticos. <input type="checkbox"/> Metálicos. <input checked="" type="checkbox"/> Hormigones y aglomerados. Hormigón (sin tratamiento superficial)  <input type="checkbox"/> Baldosas y similar. <input type="checkbox"/> Otros pavimentos.			<b>8. CONSERVACIÓN DEL PAVIMENTO</b> <input checked="" type="checkbox"/> Permite la práctica deportiva <input type="checkbox"/> Bueno <input checked="" type="checkbox"/> Regular <input type="checkbox"/> No permite la práctica deportiva <input type="checkbox"/> Mal estado <input type="checkbox"/> Inservible		
<b>9. AÑO CONSTRUCCIÓN</b> 1988	<b>10. AÑO REMODELACIÓN</b>	<b>11. ALTURA LIBRE</b> metros	<b>14. BAJA</b> <input type="checkbox"/> El espacio deportivo es BAJA      Fecha de baja:		
<b>12. SISTEMA DE CALEFACCIÓN</b> <input type="checkbox"/> Posee sistema de calefacción		<b>13. SISTEMA DE CLIMATIZACIÓN</b> <input type="checkbox"/> Posee sistema de		Motivo:	
<b>15. OBSERVACIONES</b>  REPARACION DE GRIETAS Y DESNIVEL DE PAVIMENTO, SUSTITUCIÓN DE TABLEROS, POSIBILIDAD DE TECHADO, CONSTRUCCION DE GRADAS.					

<b>Código Seguro De Verificación:</b>	TP6zbRCB6h6qmKVx8agLkw==	<b>Estado</b>	<b>Fecha y hora</b>	
<b>Firmado Por</b>	Josefa Ganformina Dorantes	Firmado	07/03/2022 10:41:03	
<b>Observaciones</b>	DILIGENCIA. Para hacer constar que este documento ha sido APROBADO INICIALMENTE por el Pleno de este Ayuntamiento, en sesión celebrada el día 23 de febrero de 2022. LA SECRETARIA ACCIDENTAL.	<b>Página</b>	762/2041	
<b>Url De Verificación</b>	<a href="https://portal.dipusevilla.es/vfirmaAytos/code/TP6zbRCB6h6qmKVx8agLkw==">https://portal.dipusevilla.es/vfirmaAytos/code/TP6zbRCB6h6qmKVx8agLkw==</a>			

<b>JUNTA DE ANDALUCÍA</b>	<b>FORMULARIO DE DATOS PARA SU INCORPORACIÓN AL INVENTARIO ANDALUZ DE INSTALACIONES DEPORTIVAS</b>	<b>ANEXO II</b>
		Rev. 04
	<b>4. DATOS DE LOS ESPACIOS DEPORTIVOS</b>	Hoja 2 de 8

#### 4.2. ESPACIOS CONVENCIONALES Y SUS ATRIBUTOS ESPECÍFICOS


<b>1. PISTAS POLIDEPORTIVAS</b>	<input type="checkbox"/> Pista polideportiva de 400 m <sup>2</sup> hasta 800 m <sup>2</sup> de superficie. <input checked="" type="checkbox"/> Pista polideportiva de 800 m <sup>2</sup> hasta 1000 m <sup>2</sup> de superficie. <input type="checkbox"/> Pista polideportiva de 1000 m <sup>2</sup> o mayor superficie.	<b>2. PISTAS ESPECIALIZADAS Y OTRAS PISTAS</b>	<input type="checkbox"/> Pista de tenis (Sup. ≥400 m <sup>2</sup> ) <input type="checkbox"/> Pista de hielo (Sup. ≥400 m <sup>2</sup> ) <input type="checkbox"/> Pista de petanca (Sup. ≥20 m <sup>2</sup> ) <input type="checkbox"/> Otras pistas (Sup. ≥400 m <sup>2</sup> ) <input type="checkbox"/> Otras pistas (Sup. <400 m <sup>2</sup> )	Atributos específicos	Largo (m): 40 Ancho (m): 20 Superficie (m <sup>2</sup> ): 800 Orientación eje longitudinal: SURESTE
<b>1. PISTAS POLIDEPORTIVAS CON FRONTÓN</b>	<input type="checkbox"/> Pista polideportiva de 400 m <sup>2</sup> hasta 800 m <sup>2</sup> con frontón. <input type="checkbox"/> Pista polideportiva de 800 m <sup>2</sup> hasta 1000 m <sup>2</sup> con frontón. <input type="checkbox"/> Pista polideportiva de 800 m <sup>2</sup> o mayor superficie con frontón.	<b>2. FRONTONES Y OTRAS PISTAS DE PARED</b>	<input type="checkbox"/> Frontón (Sup. ≥200 m <sup>2</sup> ) <input type="checkbox"/> Padel (Sup. ≥150 m <sup>2</sup> ) <input type="checkbox"/> Squash (Sup. ≥50 m <sup>2</sup> ) <input type="checkbox"/> Trinquete (Sup. ≥200 m <sup>2</sup> ) <input type="checkbox"/> Otras pistas (Sup. ≥400 m <sup>2</sup> ) <input type="checkbox"/> Otras pistas (Sup. <400 m <sup>2</sup> )	Atributos específicos	Largo (m): Ancho (m): Altura pared (m): Superficie (m <sup>2</sup> ): Número de paredes: Orientación eje longitudinal:
<b>1. CAMPOS POLIDEPORTIVOS</b>	<input type="checkbox"/> Campo polideportivo de 2000 m <sup>2</sup> hasta 4000 m <sup>2</sup> de superficie. <input type="checkbox"/> Campo polideportivo de 4000 m <sup>2</sup> hasta 8000 m <sup>2</sup> de superficie. <input type="checkbox"/> Campo polideportivo de 8000 m <sup>2</sup> o mayor superficie	<b>2. CAMPOS ESPECIALIZADOS Y OTROS CAMPOS</b>	<input type="checkbox"/> Campo de fútbol (sup. mín. 4000 m <sup>2</sup> ) <input type="checkbox"/> Campo de fútbol-7 (sup. mín. 1500 m <sup>2</sup> ) <input type="checkbox"/> Campo de rugby (sup. mín. 4000 m <sup>2</sup> ) <input type="checkbox"/> Campo de hockey (sup. mín. 4000 m <sup>2</sup> ) <input type="checkbox"/> Campo de béisbol (sup. mín. 4000 m <sup>2</sup> ) <input type="checkbox"/> Campo de softbol (sup. mín. 1500 m <sup>2</sup> ) <input type="checkbox"/> Zona de lanzamiento de atletismo (campo interior pista de atletismo, mín. 2000 m <sup>2</sup> ) <input type="checkbox"/> Otros campos (sup. ≥2000 m <sup>2</sup> ) <input type="checkbox"/> Otros campos (sup. <2000 m <sup>2</sup> )	Atributos específicos	Tipo de Césped <input type="checkbox"/> Natural <input type="checkbox"/> Artificial Largo (m): Ancho (m): Superficie (m <sup>2</sup> ): Superficie regable: Orientación eje longitudinal:
<b>1. ESPACIOS LONGITUDINALES DE ATLETISMO</b>	<input type="checkbox"/> Pista de atletismo de 400 m. <input type="checkbox"/> Pista de atletismo de 300 m. <input type="checkbox"/> Pista de atletismo de 200 m. <input type="checkbox"/> Otras pistas atletismo, mín. de 100 m. <input type="checkbox"/> Recta carreras de atletismo (mín. 50m). <input type="checkbox"/> Recta de saltos: longitud, triple y pértiga (mínimo 40 m). <input type="checkbox"/> Zona de salto de altura (mínimo 40 m).	<b>2. OTROS ESPACIOS LONGITUDINALES</b>	<input type="checkbox"/> Velódromo (Sup. <200 m). <input type="checkbox"/> Patinódromo (Sup. <200 m). <input type="checkbox"/> Anillo de hielo (Sup. <200 m). <input type="checkbox"/> Otros espacios longitudinales (Sup. ≥100m).	Atributos específicos	Largo (m): Ancho (m): Superficie (m <sup>2</sup> ): Número de calles: Orientación eje longitudinal:
<b>1. VASOS DEPORTIVOS</b>	<input type="checkbox"/> Vaso deportivo de 25 m. <input type="checkbox"/> Vaso deportivo de 33 m. <input type="checkbox"/> Vaso deportivo de 50 m.	<b>2. OTROS VASOS</b>	<input type="checkbox"/> Vaso de enseñanza. <input type="checkbox"/> Vaso recreativo. <input type="checkbox"/> Vaso hidromasaje. <input type="checkbox"/> Vaso de chapoteo. <input type="checkbox"/> Otros vasos (Sup. ≥50 m <sup>2</sup> ). <input type="checkbox"/> Otros vasos (Sup. <50 m <sup>2</sup> ).	Atributos específicos	Largo (m): Ancho (m): Profundidad máxima (m): Profundidad mínima (m): Pendiente del suelo: Número de calles: Superficie (m <sup>2</sup> ): <b>Rebosadero del vaso:</b> <b>Accesibilidad al vaso:</b> Orientación eje longitudinal: <b>Pavimento recinto vasos:</b> Sistema calentamiento agua: Fuente de energía: Sistema tratamiento agua:
<b>6. SALAS</b> (recinto cerrado sin los requerimientos dimensionales de las pistas, por lo que pueden ser irregulares o incluso tener columnas, etc...)					

<b>Código Seguro De Verificación:</b>	TP6zbRCB6h6qmKVx8agLkw==	<b>Estado</b>	<b>Fecha y hora</b>
<b>Firmado Por</b>	Josefa Ganformina Dorantes	Firmado	07/03/2022 10:41:03
<b>Observaciones</b>	DILIGENCIA. Para hacer constar que este documento ha sido APROBADO INICIALMENTE por el Pleno de este Ayuntamiento, en sesión celebrada el día 23 de febrero de 2022. LA SECRETARÍA ACCIDENTAL.	<b>Página</b>	763/2041
<b>Url De Verificación</b>	<a href="https://portal.dipusevilla.es/vfirmaAytos/code/TP6zbRCB6h6qmKVx8agLkw==">https://portal.dipusevilla.es/vfirmaAytos/code/TP6zbRCB6h6qmKVx8agLkw==</a>		



<b>JUNTA DE ANDALUCIA</b>	<b>FORMULARIO DE DATOS PARA SU INCORPORACIÓN AL INVENTARIO ANDALUZ DE INSTALACIONES DEPORTIVAS</b>	<b>ANEXO II</b>
		Rev. 04
	<b>4. DATOS DE LOS ESPACIOS DEPORTIVOS</b>	Hoja 3 de 8


1. SALAS POLIVALENTES	<input type="checkbox"/> Sala polivalente de 100 hasta 200 m <sup>2</sup> <input type="checkbox"/> Sala polivalente de 200 hasta 300 m <sup>2</sup> <input type="checkbox"/> Sala polivalente de 300 a mayor sup.	2. SALAS ESPECIALIZADAS Y OTRAS SALAS	<input type="checkbox"/> Sala equipada. <input type="checkbox"/> Sala de artes marciales. <input type="checkbox"/> Sala de esgrima. <input type="checkbox"/> Sala de tiro con arco. <input type="checkbox"/> Sala de tiro de precisión. <input type="checkbox"/> Sala especializada. <input type="checkbox"/> Otras salas (Sup. <50 m <sup>2</sup> ). <input type="checkbox"/> Otras salas (Sup. ≥ 50 m <sup>2</sup> ).	Atributos específicos	Largo (m): Ancho (m): Superficie (m <sup>2</sup> ): Altura de la sala: Orientación eje longitudinal:
<b>7. OBSERVACIONES</b>					
REPARACION DE GRIETAS Y DESNIVEL DE PAVIMENTO, SUSTITUCIÓN DE TABLEROS, POSIBILIDAD DE TECHADO, CONSTRUCCION DE GRADAS.					

<b>Código Seguro De Verificación:</b>	TP6zbRCB6h6qmKVx8agLkw==	<b>Estado</b>	<b>Fecha y hora</b>	
<b>Firmado Por</b>	Josefa Ganformina Dorantes	Firmado	07/03/2022 10:41:03	
<b>Observaciones</b>	DILIGENCIA. Para hacer constar que este documento ha sido APROBADO INICIALMENTE por el Pleno de este Ayuntamiento, en sesión celebrada el día 23 de febrero de 2022. LA SECRETARIA ACCIDENTAL.	<b>Página</b>	764/2041	
<b>Url De Verificación</b>	<a href="https://portal.dipusevilla.es/vfirmaAytos/code/TP6zbRCB6h6qmKVx8agLkw==">https://portal.dipusevilla.es/vfirmaAytos/code/TP6zbRCB6h6qmKVx8agLkw==</a>			

<b>JUNTA DE ANDALUCÍA</b>	<b>FORMULARIO DE DATOS PARA SU INCORPORACIÓN AL INVENTARIO ANDALUZ DE INSTALACIONES DEPORTIVAS</b>	<b>ANEXO II</b>
		Rev. 04
	<b>4. DATOS DE LOS ESPACIOS DEPORTIVOS</b>	Hoja 4 de 8


#### 4.3. ESPACIOS SINGULARES Y SUS ATRIBUTOS ESPECÍFICOS

<b>CAMPO DE JUEGO</b>	<input type="checkbox"/> Campos de golf (al menos 9 hoyos, de par 3,4 o 5). <input type="checkbox"/> Pitch and putt. <input type="checkbox"/> Campo de golf rústico. <input type="checkbox"/> Otros campos de golf.	<b>ZONA DE PRÁCTICAS</b>	<input type="checkbox"/> Campo de prácticas. <input type="checkbox"/> Zona de <i>approach</i> . <input type="checkbox"/> Zona de pateo (patting-green).	<b>Atributos específicos</b>	Número de hoyos Longitud (m) Par del campo Superficie (m <sup>2</sup> ) Superficie Regable (m <sup>2</sup> ):
	<b>2. CIRCUITOS DE MOTOR</b> <input type="checkbox"/> Circuito de velocidad (L ≥ 2000 m) <input type="checkbox"/> Circuito de karts (L ≥ 200 m) <input type="checkbox"/> Circuito de motocross (L ≥ 500 m) <input type="checkbox"/> Otros circuitos de motor			<b>Atributos específicos</b>	Longitud del recorrido (m) Nº curvas derecha e izquierda: / Anchura de la pista (m) Parrilla de salida/nº pilotos /
	<b>3. CIRCUITO DE CARRERA A PIE</b> Circuito de carrera a pie. <input type="checkbox"/>			<b>Atributos específicos</b>	Longitud del recorrido (m) Estaciones de ejercicio.
	<b>4. CIRCUITO DE BICICLETA</b> <input type="checkbox"/> Circuito de bicicleta (circuito cerrado). <input type="checkbox"/> Carril-bici.			<b>Atributos específicos</b>	Longitud del tramo (m) Longitud total (m)
	<b>5. CANAL DE REMO Y PIRAGÜISMO</b> <input type="checkbox"/> Canal aguas tranquilas. <input type="checkbox"/> Canal aguas bravas.			<b>Atributos específicos</b>	Longitud del tramo (m) Profundidad (m) Nº calles Desnivel
	<b>6. ZONAS DE DEPORTE DE INVIERNO</b> <input type="checkbox"/> Trampolín de saltos. <input type="checkbox"/> Pista de esquí. <input type="checkbox"/> Pista de esquí de fondo. <input type="checkbox"/> Parque de snowboard. <input type="checkbox"/> Circuito de fondo y tiro. <input type="checkbox"/> Otras zonas.			<b>Atributos específicos</b>	Altura (m) –solo para trampolín- Desnivel Dificultad –solo para esquí- Longitud (m) <input type="checkbox"/> Nieve artificial Denominación pista
	<b>7. ESPACIOS DE HÍPICA</b> <input type="checkbox"/> Pista de carreras hípicas. <input type="checkbox"/> Pista de concurso. <input type="checkbox"/> Picadero. <input type="checkbox"/> Pista de ensayo. <input type="checkbox"/> Pista de saltos. <input type="checkbox"/> Campo de polo. <input type="checkbox"/> Otras pistas.			<b>Atributos específicos</b>	Longitud (m) Ancho (m) Superficie (m <sup>2</sup> )
	<b>8. ESTRUCTURAS ARTIFICIALES DE ESCALADA</b> Estructuras artificiales construidas para la práctica de deportes de montaña y escalada. Las zonas naturales equipadas para esta actividad se consideran áreas de actividad. <input type="checkbox"/> Muro de escalada. <input type="checkbox"/> Bulder (altura menor a 3 m).			<b>Atributos específicos</b>	Altura máxima (m) Superficie de escalada (m <sup>2</sup> ) <input type="checkbox"/> Presas Material
	<b>9. PISTAS DE MONOPATÍN Y PATÍN LÍNEA</b> <input type="checkbox"/> Pista monopatín y patín en línea. <input type="checkbox"/> Circuito monopatín y patín en línea. <input type="checkbox"/> Campo monopatín y patín en línea (skate park...).			<b>Atributos específicos</b>	Longitud –solo circuitos- <input type="checkbox"/> Estructura en U (half pipe) Superficie (m <sup>2</sup> )
	<b>10. PISTAS DE MODELISMO</b> <input type="checkbox"/> Circuito de automodelismo. <input type="checkbox"/> Campo de aeromodelismo. <input type="checkbox"/> Otras zonas de modalismo.			<b>Atributos específicos</b>	Longitud (m) Diámetro (si es circular): (m) Ancho (m)

<b>Código Seguro De Verificación:</b>	TP6zbrCB6h6qmKVx8agLkw==	<b>Estado</b>	<b>Fecha y hora</b>	
<b>Firmado Por</b>	Josefa Ganfornina Dorantes	Firmado	07/03/2022 10:41:03	
<b>Observaciones</b>	DILIGENCIA. Para hacer constar que este documento ha sido APROBADO INICIALMENTE por el Pleno de este Ayuntamiento, en sesión celebrada el día 23 de febrero de 2022. LA SECRETARÍA ACCIDENTAL.	<b>Página</b>	765/2041	
<b>Url De Verificación</b>	<a href="https://portal.dipusevilla.es/vfirmaAytos/code/TP6zbrCB6h6qmKVx8agLkw==">https://portal.dipusevilla.es/vfirmaAytos/code/TP6zbrCB6h6qmKVx8agLkw==</a>			

<b>JUNTA DE ANDALUCÍA</b>	<b>FORMULARIO DE DATOS PARA SU INCORPORACIÓN AL INVENTARIO ANDALUZ DE INSTALACIONES DEPORTIVAS</b>	<b>ANEXO II</b>
		Rev. 04
	<b>4. DATOS DE LOS ESPACIOS DEPORTIVOS</b>	Hoja 5 de 8

<b>11. CAMPOS DE TIRO</b> <input type="checkbox"/> Campo de tiro vuelo. <input type="checkbox"/> Campo de tiro de precisión. <input type="checkbox"/> Campo de tiro al plato. <input type="checkbox"/> Campo de tiro con arco. <input type="checkbox"/> Otros campos de tiro.	Atributos específicos	Longitud (m) Superficie (m <sup>2</sup> ) Nº de puestos
<b>12. ZONAS DE JUEGOS POPULARES O/Y TRADICIONALES</b> <input type="checkbox"/> Pista calva. <input type="checkbox"/> Pista de tanga. <input type="checkbox"/> Pista de lanzamiento de barra castellana. <input type="checkbox"/> Pista de lanzamiento de barra aragonesa. <input type="checkbox"/> Corro de lucha. <input type="checkbox"/> Carril de Bolos Huertanos. <input type="checkbox"/> Campo de bolos Cartagenero. <input type="checkbox"/> Bolera. <input type="checkbox"/> Campo de billar romano. <input type="checkbox"/> Campo de llave (chave). <input type="checkbox"/> Otras zonas de juegos populares. Indicar:	Atributos específicos	Largo (m) Ancho (m) Superficie (m <sup>2</sup> ) Diámetro (en el caso de que sean circulares) (m)
<b>13. OTROS ESPACIOS SINGULARES</b> <input type="checkbox"/> Campo de minigolf. <input type="checkbox"/> Pista de bowling. <input type="checkbox"/> Campo de casting. <input type="checkbox"/> Remo en banco fijo (con balsa). <input type="checkbox"/> Otros espacios singulares. Indicar:	Atributos específicos	Superficie (m <sup>2</sup> ) Nº de puestos
<b>14. OBSERVACIONES</b>		


<b>Código Seguro De Verificación:</b>	TP6zbRCB6h6qmKVx8agLkw==	<b>Estado</b>	<b>Fecha y hora</b>	
<b>Firmado Por</b>	Josefa Ganformina Dorantes	Firmado	07/03/2022 10:41:03	
<b>Observaciones</b>	DILIGENCIA. Para hacer constar que este documento ha sido APROBADO INICIALMENTE por el Pleno de este Ayuntamiento, en sesión celebrada el día 23 de febrero de 2022. LA SECRETARIA ACCIDENTAL.	<b>Página</b>	766/2041	
<b>Url De Verificación</b>	<a href="https://portal.dipusevilla.es/vfirmaAytos/code/TP6zbRCB6h6qmKVx8agLkw==">https://portal.dipusevilla.es/vfirmaAytos/code/TP6zbRCB6h6qmKVx8agLkw==</a>			

<b>JUNTA DE ANDALUCÍA</b>	<b>FORMULARIO DE DATOS PARA SU INCORPORACIÓN AL INVENTARIO ANDALUZ DE INSTALACIONES DEPORTIVAS</b>	<b>ANEXO II</b>
		Rev. 04
	<b>4. DATOS DE LOS ESPACIOS DEPORTIVOS</b>	Hoja 6 de 8

#### 4.4. ÁREAS DE ACTIVIDAD Y SUS ATRIBUTOS ESPECÍFICOS

##### 4.4.1. ÁREAS TERRESTRES

<b>1. ESCALADA</b> <input type="checkbox"/> Zona de escalada	Atributos específicos	Desnivel (altura en metros): Número de vías: <input type="checkbox"/> Señalización <input type="checkbox"/> Equipadas
<b>2. VÍAS FERRATAS</b> (recorrido por espacios rocosos con elementos de progresión) <input type="checkbox"/> Vía ferrata	Atributos específicos	Desnivel (m) <input type="checkbox"/> Señalización <input type="checkbox"/> Equipadas
<b>3. RUTA ECUESTRE</b> <input type="checkbox"/> Ruta ecuestre	Atributos específicos	Longitud (m) <input type="checkbox"/> Señalización
<b>4. CAMPO DE RECORRIDO DE TIRO Y DE CAZA</b> (cotos de caza) <input type="checkbox"/> Campo de tiro y caza	Atributos específicos	Superficie (m <sup>2</sup> )
<b>5. CAVIDADES</b> <input type="checkbox"/> Simas <input type="checkbox"/> Cuevas	Atributos específicos	Desnivel <input type="checkbox"/> Turísticas Longitud (m) <input type="checkbox"/> Mapa topográfico <input type="checkbox"/> Tramos subacuáticos
<b>6. VÍAS VERDES Y CAMINOS NATURALES</b> <input type="checkbox"/> Vía verde <input type="checkbox"/> Camino de siga <input type="checkbox"/> Otros caminos naturales (históricos, cañadas, rural, etc...)	Atributos específicos	Longitud del tramo principal (m) <input type="checkbox"/> Señalización
<b>7. SENDEROS</b> (GR, PR, locales, urbanos, etc...) <input type="checkbox"/> Gran recorrido (GR) <input type="checkbox"/> Pequeño recorrido (PR) <input type="checkbox"/> Sendero Local (SL) <input type="checkbox"/> Sendero Urbano (SU)	Atributos específicos	Longitud del tramo municipal (m)
<b>8. ACTIVIDAD FÍSICO-DEPORTIVA EN PLAYAS Y RÍOS</b> <input type="checkbox"/> Playas naturales <input type="checkbox"/> Playas artificiales <input type="checkbox"/> Ríos y lagos	Atributos específicos	<input type="checkbox"/> Límite de la zona de baño recomendada <input type="checkbox"/> Equipamientos para juegos deportivos <input type="checkbox"/> Zona delimitada de varada
<b>9. ITINERARIOS DE BICICLETAS DE MONTAÑA</b> <input type="checkbox"/> Itinerario de bicicleta de montaña	Atributos específicos	Longitud (m) <input type="checkbox"/> Señalización
<b>10. OTRAS ÁREAS TERRESTRES</b> <input type="checkbox"/> Otras áreas terrestres	Atributos específicos	Denominación

<b>Código Seguro De Verificación:</b>	TP6zbRCB6h6qmKVx8agLkw==	<b>Estado</b>	<b>Fecha y hora</b>	
<b>Firmado Por</b>	Josefa Ganformina Dorantes	Firmado	07/03/2022 10:41:03	
<b>Observaciones</b>	DILIGENCIA. Para hacer constar que este documento ha sido APROBADO INICIALMENTE por el Pleno de este Ayuntamiento, en sesión celebrada el día 23 de febrero de 2022. LA SECRETARÍA ACCIDENTAL.	<b>Página</b>	767/2041	
<b>Url De Verificación</b>	<a href="https://portal.dipusevilla.es/vfirmaAytos/code/TP6zbRCB6h6qmKVx8agLkw==">https://portal.dipusevilla.es/vfirmaAytos/code/TP6zbRCB6h6qmKVx8agLkw==</a>			

<b>JUNTA DE ANDALUCÍA</b>	<b>FORMULARIO DE DATOS PARA SU INCORPORACIÓN AL INVENTARIO ANDALUZ DE INSTALACIONES DEPORTIVAS</b>	<b>ANEXO II</b>
		Rev. 04
	<b>4. DATOS DE LOS ESPACIOS DEPORTIVOS</b>	Hoja 7 de 8

#### 4.4.2. ÁREAS AÉREAS

<b>1. VUELOS</b> <input type="checkbox"/> Zona de vuelo a motor <input type="checkbox"/> Zona de vuelo aerostático <input type="checkbox"/> Zona de vuelo sin motor	Atributos específicos	Coord. despegue <input type="checkbox"/> Rampa despegue Coord. aterrizaje Sup. aterrizaje (m <sup>2</sup> ) Longitud máx. (m) <input type="checkbox"/> Señalización
<b>2. PARACAIDISMO</b> <input type="checkbox"/> Zona de paracaidismo	Atributos específicos	<input type="checkbox"/> Señalización Sup. aterrizaje (m <sup>2</sup> )
<b>3. COLOMBÓDROMO</b> <input type="checkbox"/> Campo de entrenamiento	Atributos específicos	Radio (m) <input type="checkbox"/> Sistemas audiovisuales
<b>4. OTRAS ÁREAS AÉREAS</b> <input type="checkbox"/> Otras áreas aéreas	Atributos específicos	Denominación

<b>Código Seguro De Verificación:</b>	TP6zbRCB6h6qmKVx8agLkw==	<b>Estado</b>	<b>Fecha y hora</b>
<b>Firmado Por</b>	Josefa Ganformina Dorantes	Firmado	07/03/2022 10:41:03
<b>Observaciones</b>	DILIGENCIA. Para hacer constar que este documento ha sido APROBADO INICIALMENTE por el Pleno de este Ayuntamiento, en sesión celebrada el día 23 de febrero de 2022. LA SECRETARIA ACCIDENTAL.	<b>Página</b>	768/2041
<b>Url De Verificación</b>	<a href="https://portal.dipusevilla.es/vfirmaAytos/code/TP6zbRCB6h6qmKVx8agLkw==">https://portal.dipusevilla.es/vfirmaAytos/code/TP6zbRCB6h6qmKVx8agLkw==</a>		





<b>JUNTA DE ANDALUCIA</b>	<b>FORMULARIO DE DATOS PARA SU INCORPORACIÓN AL INVENTARIO ANDALUZ DE INSTALACIONES DEPORTIVAS</b>	<b>ANEXO II</b>
		Rev. 04
	<b>4. DATOS DE LOS ESPACIOS DEPORTIVOS</b>	Hoja 8 de 8

#### 4.4.3. AREAS ACUÁTICAS

<b>1. VELA</b> <input type="checkbox"/> Zona acuática de vela	Atributos específicos	<input type="checkbox"/> Señalización
<b>2. BARRANCOS</b> <input type="checkbox"/> Itinerario en barranco	Atributos específicos	Denominación <input type="checkbox"/> Rápeles Desnivel (m) <input type="checkbox"/> Señalización Longitud (m) <input type="checkbox"/> Sifones <input type="checkbox"/> Caudal permanente de agua <input type="checkbox"/> Equipadas
<b>3. ACTIVIDADES A MOTOR</b> <input type="checkbox"/> Zona acuática de actividades a motor	Atributos específicos	<input type="checkbox"/> Señalización
<b>4. ACTIVIDAD SUBACUÁTICA</b> (se pueden desarrollar en lagos, presas, embalses, ríos y mar) <input type="checkbox"/> Zona de pesca submarina <input type="checkbox"/> Zona de inmersión <input type="checkbox"/> Otras zonas de actividades subacuáticas	Atributos específicos	<input type="checkbox"/> Señalización
<b>5. SURF</b> <input type="checkbox"/> Zona de surf	Atributos específicos	<input type="checkbox"/> Señalización
<b>6. ESQUÍ ACUÁTICO</b> <input type="checkbox"/> Zona de esquí acuático	Atributos específicos	<input type="checkbox"/> Señalización Longitud (m)
<b>7. REMO Y PIRAGÜISMO</b> <input type="checkbox"/> Remo en aguas tranquilas <input type="checkbox"/> Piragüismo en aguas tranquilas <input type="checkbox"/> Piragüismo en aguas bravas	Atributos específicos	<input type="checkbox"/> Señalización Longitud (m)
<b>8. OTRAS ÁREAS ACUÁTICAS</b> <input type="checkbox"/> Otras áreas acuáticas	Atributos específicos	Denominación

#### 4.4.4. OBSERVACIONES

--


<b>Código Seguro De Verificación:</b>	TP6zbRCB6h6qmKVx8agLkw==	<b>Estado</b>	Fecha y hora
<b>Firmado Por</b>	Josefa Ganformina Dorantes	Firmado	07/03/2022 10:41:03
<b>Observaciones</b>	DILIGENCIA. Para hacer constar que este documento ha sido APROBADO INICIALMENTE por el Pleno de este Ayuntamiento, en sesión celebrada el día 23 de febrero de 2022. LA SECRETARIA ACCIDENTAL.	<b>Página</b>	769/2041
<b>Url De Verificación</b>	<a href="https://portal.dipusevilla.es/vfirmaAytos/code/TP6zbRCB6h6qmKVx8agLkw==">https://portal.dipusevilla.es/vfirmaAytos/code/TP6zbRCB6h6qmKVx8agLkw==</a>		



<b>JUNTA DE ANDALUCÍA</b>	<b>FORMULARIO DE DATOS PARA SU INCORPORACIÓN AL INVENTARIO ANDALUZ DE INSTALACIONES DEPORTIVAS</b>	<b>ANEXO II</b>
		Rev. 04
	<b>4. DATOS DE LOS ESPACIOS DEPORTIVOS</b>	Hoja 1 de 8

**4.1. ATRIBUTOS GENERALES (a rellenar por cada espacio deportivo)**

<b>1. CLASE DE ESPACIO DEPORTIVO</b>		<b>2. ACTIVIDAD DEPORTIVA PRINCIPAL</b>		<b>3. OTRAS ACTIVIDADES</b>	
<b>ESPACIO CONVENCIONAL</b>		<b>FUTBOL SALA</b>		<b>JUEGOS DE RECREO, BALONMANO</b>	
<b>4. CERRAMIENTO</b> <input checked="" type="checkbox"/> Espacio abierto <input checked="" type="checkbox"/> Aire libre (no dispone de cubierta) <input type="checkbox"/> Cerramiento estacional (temporadas) <input type="checkbox"/> Sólo cubierto (con abertura lateral) <input type="checkbox"/> Recinto cerrado <input type="checkbox"/> Cerrado fijo (cerramiento tradicional) <input type="checkbox"/> Cubierta móvil <input type="checkbox"/> Cerramiento textil		<b>5. ESTADO DE USO</b> <input checked="" type="checkbox"/> En uso <input checked="" type="checkbox"/> Normal <input type="checkbox"/> Estacional <input type="checkbox"/> Fuera de uso <input type="checkbox"/> En construcción <input type="checkbox"/> En remodelación <input type="checkbox"/> Fuera de uso		<b>6. ILUMINACIÓN (USO NOCTURNO)</b> <input type="checkbox"/> Permite el uso <input type="checkbox"/> Permite competición <input type="checkbox"/> Permite entrenamientos <input checked="" type="checkbox"/> No permite el uso nocturno <input checked="" type="checkbox"/> No hay iluminación <input type="checkbox"/> Es parcial o insuficiente	
<b>7. PAVIMENTO</b> (sobre el que se desarrolla la actividad deportiva) <input type="checkbox"/> Natural. <input type="checkbox"/> Madera. <input type="checkbox"/> Hierba artificial. <input type="checkbox"/> Sintéticos. <input type="checkbox"/> Metálicos. <input checked="" type="checkbox"/> Hormigones y aglomerados. Hormigón (sin tratamiento superficial)  <input type="checkbox"/> Baldosas y similar. <input type="checkbox"/> Otros pavimentos.			<b>8. CONSERVACIÓN DEL PAVIMENTO</b> <input checked="" type="checkbox"/> Permite la práctica deportiva <input type="checkbox"/> Bueno <input checked="" type="checkbox"/> Regular <input type="checkbox"/> No permite la práctica deportiva <input type="checkbox"/> Mal estado <input type="checkbox"/> Inservible		
<b>9. AÑO CONSTRUCCIÓN</b> 1988	<b>10. AÑO REMODELACIÓN</b>	<b>11. ALTURA LIBRE</b> metros		<b>14. BAJA</b> <input type="checkbox"/> El espacio deportivo es BAJA      Fecha de baja:	
<b>12. SISTEMA DE CALEFACCIÓN</b> <input type="checkbox"/> Posee sistema de calefacción		<b>13. SISTEMA DE CLIMATIZACIÓN</b> <input type="checkbox"/> Posee sistema de		Motivo:	
<b>15. OBSERVACIONES</b> REPARACION DE GRIETAS Y DESNIVEL DE PAVIMENTO, SUSTITUCIÓN DE PORTERIAS, POSIBILIDAD DE TECHADO, CONSTRUCCION DE GRADAS.					

<b>Código Seguro De Verificación:</b>	TP6zbRCB6h6qmKVx8agLkw==	<b>Estado</b>	<b>Fecha y hora</b>		
<b>Firmado Por</b>	Josefa Ganformina Dorantes	Firmado	07/03/2022 10:41:03		
<b>Observaciones</b>	DILIGENCIA. Para hacer constar que este documento ha sido APROBADO INICIALMENTE por el Pleno de este Ayuntamiento, en sesión celebrada el día 23 de febrero de 2022. LA SECRETARIA ACCIDENTAL.		<b>Página</b>		770/2041
<b>Url De Verificación</b>	<a href="https://portal.dipusevilla.es/vfirmaAytos/code/TP6zbRCB6h6qmKVx8agLkw==">https://portal.dipusevilla.es/vfirmaAytos/code/TP6zbRCB6h6qmKVx8agLkw==</a>				

<b>JUNTA DE ANDALUCIA</b>	<b>FORMULARIO DE DATOS PARA SU INCORPORACIÓN AL INVENTARIO ANDALUZ DE INSTALACIONES DEPORTIVAS</b>	<b>ANEXO II</b>
		Rev. 04
	<b>4. DATOS DE LOS ESPACIOS DEPORTIVOS</b>	Hoja 2 de 8

#### 4.2. ESPACIOS CONVENCIONALES Y SUS ATRIBUTOS ESPECÍFICOS


<b>1. PISTAS POLIDEPORTIVAS</b>	<input type="checkbox"/> Pista polideportiva de 400 m <sup>2</sup> hasta 800 m <sup>2</sup> de superficie. <input checked="" type="checkbox"/> Pista polideportiva de 800 m <sup>2</sup> hasta 1000 m <sup>2</sup> de superficie. <input type="checkbox"/> Pista polideportiva de 1000 m <sup>2</sup> o mayor superficie.	<b>2. PISTAS ESPECIALIZADAS Y OTRAS PISTAS</b>	<input type="checkbox"/> Pista de tenis (Sup. ≥400 m <sup>2</sup> ) <input type="checkbox"/> Pista de hielo (Sup. ≥400 m <sup>2</sup> ) <input type="checkbox"/> Pista de petanca (Sup. ≥20 m <sup>2</sup> ) <input type="checkbox"/> Otras pistas (Sup. ≥400 m <sup>2</sup> ) <input type="checkbox"/> Otras pistas (Sup. <400 m <sup>2</sup> )	Atributos específicos	Largo (m): 40 Ancho (m): 20 Superficie (m <sup>2</sup> ): 800 Orientación eje longitudinal: SURESTE
<b>1. PISTAS POLIDEPORTIVAS CON FRONTÓN</b>	<input type="checkbox"/> Pista polideportiva de 400 m <sup>2</sup> hasta 800 m <sup>2</sup> con frontón. <input type="checkbox"/> Pista polideportiva de 800 m <sup>2</sup> hasta 1000 m <sup>2</sup> con frontón. <input type="checkbox"/> Pista polideportiva de 800 m <sup>2</sup> o mayor superficie con frontón.	<b>2. FRONTONES Y OTRAS PISTAS DE PARED</b>	<input type="checkbox"/> Frontón (Sup. ≥200 m <sup>2</sup> ) <input type="checkbox"/> Padel (Sup. ≥150 m <sup>2</sup> ) <input type="checkbox"/> Squash (Sup. ≥50 m <sup>2</sup> ) <input type="checkbox"/> Trinquete (Sup. ≥200 m <sup>2</sup> ) <input type="checkbox"/> Otras pistas (Sup. ≥400 m <sup>2</sup> ) <input type="checkbox"/> Otras pistas (Sup. <400 m <sup>2</sup> )	Atributos específicos	Largo (m): Ancho (m): Altura pared (m): Superficie (m <sup>2</sup> ): Número de paredes: Orientación eje longitudinal:
<b>1. CAMPOS POLIDEPORTIVOS</b>	<input type="checkbox"/> Campo polideportivo de 2000 m <sup>2</sup> hasta 4000 m <sup>2</sup> de superficie. <input type="checkbox"/> Campo polideportivo de 4000 m <sup>2</sup> hasta 8000 m <sup>2</sup> de superficie. <input type="checkbox"/> Campo polideportivo de 8000 m <sup>2</sup> o mayor superficie	<b>2. CAMPOS ESPECIALIZADOS Y OTROS CAMPOS</b>	<input type="checkbox"/> Campo de fútbol (sup. mín. 4000 m <sup>2</sup> ) <input type="checkbox"/> Campo de fútbol-7 (sup. mín. 1500 m <sup>2</sup> ) <input type="checkbox"/> Campo de rugby (sup. mín. 4000 m <sup>2</sup> ) <input type="checkbox"/> Campo de hockey (sup. mín. 4000 m <sup>2</sup> ) <input type="checkbox"/> Campo de béisbol (sup. mín. 4000 m <sup>2</sup> ) <input type="checkbox"/> Campo de softbol (sup. mín. 1500 m <sup>2</sup> ) <input type="checkbox"/> Zona de lanzamiento de atletismo (campo interior pista de atletismo, mín. 2000 m <sup>2</sup> ) <input type="checkbox"/> Otros campos (sup. ≥2000 m <sup>2</sup> ) <input type="checkbox"/> Otros campos (sup. <2000 m <sup>2</sup> )	Atributos específicos	Tipo de Césped <input type="checkbox"/> Natural <input type="checkbox"/> Artificial Largo (m): Ancho (m): Superficie (m <sup>2</sup> ): Superficie regable: Orientación eje longitudinal:
<b>1. ESPACIOS LONGITUDINALES DE ATLETISMO</b>	<input type="checkbox"/> Pista de atletismo de 400 m. <input type="checkbox"/> Pista de atletismo de 300 m. <input type="checkbox"/> Pista de atletismo de 200 m. <input type="checkbox"/> Otras pistas atletismo, mín. de 100 m. <input type="checkbox"/> Recta carreras de atletismo (mín. 50m). <input type="checkbox"/> Recta de saltos: longitud, triple y pértiga (mínimo 40 m). <input type="checkbox"/> Zona de salto de altura (mínimo 40 m).	<b>2. OTROS ESPACIOS LONGITUDINALES</b>	<input type="checkbox"/> Velódromo (Sup. <200 m). <input type="checkbox"/> Patinódromo (Sup. <200 m). <input type="checkbox"/> Anillo de hielo (Sup. <200 m). <input type="checkbox"/> Otros espacios longitudinales (Sup. ≥100m).	Atributos específicos	Largo (m): Ancho (m): Superficie (m <sup>2</sup> ): Número de calles: Orientación eje longitudinal:
<b>1. VASOS DEPORTIVOS</b>	<input type="checkbox"/> Vaso deportivo de 25 m. <input type="checkbox"/> Vaso deportivo de 33 m. <input type="checkbox"/> Vaso deportivo de 50 m.	<b>2. OTROS VASOS</b>	<input type="checkbox"/> Vaso de enseñanza. <input type="checkbox"/> Vaso recreativo. <input type="checkbox"/> Vaso hidromasaje. <input type="checkbox"/> Vaso de chapoteo. <input type="checkbox"/> Otros vasos (Sup. ≥50 m <sup>2</sup> ). <input type="checkbox"/> Otros vasos (Sup. <50 m <sup>2</sup> ).	Atributos específicos	Largo (m): Ancho (m): Profundidad máxima (m): Profundidad mínima (m): Pendiente del suelo: Número de calles: Superficie (m <sup>2</sup> ): <b>Rebosadero del vaso:</b> <b>Accesibilidad al vaso:</b> Orientación eje longitudinal: <b>Pavimento recinto vasos:</b> Sistema calentamiento agua: Fuente de energía: Sistema tratamiento agua:
<b>6. SALAS</b> (recinto cerrado sin los requerimientos dimensionales de las pistas, por lo que pueden ser irregulares o incluso tener columnas, etc...)					

<b>Código Seguro De Verificación:</b>	TP6zbRCB6h6qmKVx8agLkw==	<b>Estado</b>	<b>Fecha y hora</b>
<b>Firmado Por</b>	Josefa Ganformina Dorantes	Firmado	07/03/2022 10:41:03
<b>Observaciones</b>	DILIGENCIA. Para hacer constar que este documento ha sido APROBADO INICIALMENTE por el Pleno de este Ayuntamiento, en sesión celebrada el día 23 de febrero de 2022. LA SECRETARIA ACCIDENTAL.	<b>Página</b>	771/2041
<b>Url De Verificación</b>	<a href="https://portal.dipusevilla.es/vfirmaAytos/code/TP6zbRCB6h6qmKVx8agLkw==">https://portal.dipusevilla.es/vfirmaAytos/code/TP6zbRCB6h6qmKVx8agLkw==</a>		




<b>JUNTA DE ANDALUCIA</b>	<b>FORMULARIO DE DATOS PARA SU INCORPORACIÓN AL INVENTARIO ANDALUZ DE INSTALACIONES DEPORTIVAS</b>	<b>ANEXO II</b>
		Rev. 04
	<b>4. DATOS DE LOS ESPACIOS DEPORTIVOS</b>	Hoja 3 de 8

1. SALAS POLIVALENTES	<input type="checkbox"/> Sala polivalente de 100 hasta 200 m <sup>2</sup> <input type="checkbox"/> Sala polivalente de 200 hasta 300 m <sup>2</sup> <input type="checkbox"/> Sala polivalente de 300 a mayor sup.	2. SALAS ESPECIALIZADAS Y OTRAS SALAS	<input type="checkbox"/> Sala equipada. <input type="checkbox"/> Sala de artes marciales. <input type="checkbox"/> Sala de esgrima. <input type="checkbox"/> Sala de tiro con arco. <input type="checkbox"/> Sala de tiro de precisión. <input type="checkbox"/> Sala especializada. <input type="checkbox"/> Otras salas (Sup. <50 m <sup>2</sup> ). <input type="checkbox"/> Otras salas (Sup. ≥ 50 m <sup>2</sup> ).	Atributos específicos	Largo (m): Ancho (m): Superficie (m <sup>2</sup> ): Altura de la sala: Orientación eje longitudinal:
<b>7. OBSERVACIONES</b>					
REPARACION DE GRIETAS Y DESNIVEL DE PAVIMENTO, SUSTITUCIÓN DE PORTERIAS, POSIBILIDAD DE TECHADO, CONSTRUCCION DE GRADAS.					

<b>Código Seguro De Verificación:</b>	TP6zbRCB6h6qmKVx8agLkw==	<b>Estado</b>	<b>Fecha y hora</b>	
<b>Firmado Por</b>	Josefa Ganformina Dorantes	Firmado	07/03/2022 10:41:03	
<b>Observaciones</b>	DILIGENCIA. Para hacer constar que este documento ha sido APROBADO INICIALMENTE por el Pleno de este Ayuntamiento, en sesión celebrada el día 23 de febrero de 2022. LA SECRETARIA ACCIDENTAL.	<b>Página</b>	772/2041	
<b>Url De Verificación</b>	<a href="https://portal.dipusevilla.es/vfirmaAytos/code/TP6zbRCB6h6qmKVx8agLkw==">https://portal.dipusevilla.es/vfirmaAytos/code/TP6zbRCB6h6qmKVx8agLkw==</a>			


#### 4.3. ESPACIOS SINGULARES Y SUS ATRIBUTOS ESPECÍFICOS

<b>1. CAMPO DE GOLF</b> CAMPO DE JUEGO <input type="checkbox"/> Campos de golf (al menos 9 hoyos, de par 3,4 o 5). <input type="checkbox"/> Pitch and putt. <input type="checkbox"/> Campo de golf rústico. <input type="checkbox"/> Otros campos de golf.	ZONA DE PRÁCTICAS <input type="checkbox"/> Campo de prácticas. <input type="checkbox"/> Zona de <i>approach</i> . <input type="checkbox"/> Zona de pateo (patting-green).	Atributos específicos Número de hoyos Longitud (m) Par del campo Superficie (m <sup>2</sup> ) Superficie Regable (m <sup>2</sup> ):
<b>2. CIRCUITOS DE MOTOR</b> <input type="checkbox"/> Circuito de velocidad (L ≥ 2000 m) <input type="checkbox"/> Circuito de karts (L ≥ 200 m) <input type="checkbox"/> Circuito de motocross (L ≥ 500 m) <input type="checkbox"/> Otros circuitos de motor		Atributos específicos Longitud del recorrido (m) Nº curvas derecha e izquierda: / Anchura de la pista (m) Parrilla de salida/nº pilotos /
<b>3. CIRCUITO DE CARRERA A PIE</b> Circuito de carrera a pie. <input type="checkbox"/>		Atributos específicos Longitud del recorrido (m) Estaciones de ejercicio.
<b>4. CIRCUITO DE BICICLETA</b> <input type="checkbox"/> Circuito de bicicleta (circuito cerrado). <input type="checkbox"/> Carril-bici.		Atributos específicos Longitud del tramo (m) Longitud total (m)
<b>5. CANAL DE REMO Y PIRAGÜISMO</b> <input type="checkbox"/> Canal aguas tranquilas. <input type="checkbox"/> Canal aguas bravas.		Atributos específicos Longitud del tramo (m) Profundidad (m) Nº calles Desnivel
<b>6. ZONAS DE DEPORTE DE INVIERNO</b> <input type="checkbox"/> Trampolín de saltos. <input type="checkbox"/> Pista de esquí. <input type="checkbox"/> Pista de esquí de fondo. <input type="checkbox"/> Parque de snowboard. <input type="checkbox"/> Circuito de fondo y tiro. <input type="checkbox"/> Otras zonas.		Atributos específicos Altura (m) –solo para trampolín-Desnivel Dificultad –solo para esquí- Longitud (m) <input type="checkbox"/> Nieve artificial Denominación pista
<b>7. ESPACIOS DE HÍPICA</b> <input type="checkbox"/> Pista de carreras hípicas. <input type="checkbox"/> Pista de concurso. <input type="checkbox"/> Picadero. <input type="checkbox"/> Pista de ensayo. <input type="checkbox"/> Pista de saltos. <input type="checkbox"/> Campo de polo. <input type="checkbox"/> Otras pistas.		Atributos específicos Longitud (m) Ancho (m) Superficie (m <sup>2</sup> )
<b>8. ESTRUCTURAS ARTIFICIALES DE ESCALADA</b> Estructuras artificiales construidas para la práctica de deportes de montaña y escalada. Las zonas naturales equipadas para esta actividad se consideran áreas de actividad. <input type="checkbox"/> Muro de escalada. <input type="checkbox"/> Bulder (altura menor a 3 m).		Atributos específicos Altura máxima (m) Superficie de escalada (m <sup>2</sup> ) <input type="checkbox"/> Presas Material
<b>9. PISTAS DE MONOPATÍN Y PATÍN LÍNEA</b> <input type="checkbox"/> Pista monopatín y patín en línea. <input type="checkbox"/> Circuito monopatín y patín en línea. <input type="checkbox"/> Campo monopatín y patín en línea (skate park...).		Atributos específicos Longitud –solo circuitos- <input type="checkbox"/> Estructura en U (half pipe) Superficie (m <sup>2</sup> )
<b>10. PISTAS DE MODELISMO</b> <input type="checkbox"/> Circuito de automodelismo. <input type="checkbox"/> Campo de aeromodelismo. <input type="checkbox"/> Otras zonas de modalismo.		Atributos específicos Longitud (m) Diámetro (si es circular): (m) Ancho (m)

Código Seguro De Verificación:	TP6zbrCB6h6qmKVx8agLkw==	Estado	Fecha y hora	
Firmado Por	Josefa Ganfornina Dorantes	Firmado	07/03/2022 10:41:03	
Observaciones	DILIGENCIA. Para hacer constar que este documento ha sido APROBADO INICIALMENTE por el Pleno de este Ayuntamiento, en sesión celebrada el día 23 de febrero de 2022. LA SECRETARÍA ACCIDENTAL.	Página	773/2041	
Url De Verificación	<a href="https://portal.dipusevilla.es/vfirmaAytos/code/TP6zbrCB6h6qmKVx8agLkw==">https://portal.dipusevilla.es/vfirmaAytos/code/TP6zbrCB6h6qmKVx8agLkw==</a>			

<b>JUNTA DE ANDALUCÍA</b>	<b>FORMULARIO DE DATOS PARA SU INCORPORACIÓN AL INVENTARIO ANDALUZ DE INSTALACIONES DEPORTIVAS</b>	<b>ANEXO II</b>
		Rev. 04
	<b>4. DATOS DE LOS ESPACIOS DEPORTIVOS</b>	Hoja 5 de 8

<b>11. CAMPOS DE TIRO</b> <input type="checkbox"/> Campo de tiro vuelo. <input type="checkbox"/> Campo de tiro de precisión. <input type="checkbox"/> Campo de tiro al plato. <input type="checkbox"/> Campo de tiro con arco. <input type="checkbox"/> Otros campos de tiro.	Atributos específicos	Longitud (m) Superficie (m <sup>2</sup> ) Nº de puestos
<b>12. ZONAS DE JUEGOS POPULARES O/Y TRADICIONALES</b> <input type="checkbox"/> Pista calva. <input type="checkbox"/> Pista de tanga. <input type="checkbox"/> Pista de lanzamiento de barra castellana. <input type="checkbox"/> Pista de lanzamiento de barra aragonesa. <input type="checkbox"/> Corro de lucha. <input type="checkbox"/> Carril de Bolos Huertanos. <input type="checkbox"/> Campo de bolos Cartagenero. <input type="checkbox"/> Bolera. <input type="checkbox"/> Campo de billar romano. <input type="checkbox"/> Campo de llave (chave). <input type="checkbox"/> Otras zonas de juegos populares. Indicar:	Atributos específicos	Largo (m) Ancho (m) Superficie (m <sup>2</sup> ) Diámetro (en el caso de que sean circulares) (m)
<b>13. OTROS ESPACIOS SINGULARES</b> <input type="checkbox"/> Campo de minigolf. <input type="checkbox"/> Pista de bowling. <input type="checkbox"/> Campo de casting. <input type="checkbox"/> Remo en banco fijo (con balsa). <input type="checkbox"/> Otros espacios singulares. Indicar:	Atributos específicos	Superficie (m <sup>2</sup> ) Nº de puestos
<b>14. OBSERVACIONES</b>		


<b>Código Seguro De Verificación:</b>	TP6zbRCB6h6qmKVx8agLkw==	<b>Estado</b>	<b>Fecha y hora</b>	
<b>Firmado Por</b>	Josefa Ganformina Dorantes	Firmado	07/03/2022 10:41:03	
<b>Observaciones</b>	DILIGENCIA. Para hacer constar que este documento ha sido APROBADO INICIALMENTE por el Pleno de este Ayuntamiento, en sesión celebrada el día 23 de febrero de 2022. LA SECRETARIA ACCIDENTAL.	<b>Página</b>	774/2041	
<b>Url De Verificación</b>	<a href="https://portal.dipusevilla.es/vfirmaAytos/code/TP6zbRCB6h6qmKVx8agLkw==">https://portal.dipusevilla.es/vfirmaAytos/code/TP6zbRCB6h6qmKVx8agLkw==</a>			

<b>JUNTA DE ANDALUCÍA</b>	<b>FORMULARIO DE DATOS PARA SU INCORPORACIÓN AL INVENTARIO ANDALUZ DE INSTALACIONES DEPORTIVAS</b>	<b>ANEXO II</b>
		Rev. 04
	<b>4. DATOS DE LOS ESPACIOS DEPORTIVOS</b>	Hoja 6 de 8

#### 4.4. ÁREAS DE ACTIVIDAD Y SUS ATRIBUTOS ESPECÍFICOS

##### 4.4.1. ÁREAS TERRESTRES

<b>1. ESCALADA</b> <input type="checkbox"/> Zona de escalada	Atributos específicos	Desnivel (altura en metros): Número de vías: <input type="checkbox"/> Señalización <input type="checkbox"/> Equipadas
<b>2. VÍAS FERRATAS</b> (recorrido por espacios rocosos con elementos de progresión) <input type="checkbox"/> Vía ferrata	Atributos específicos	Desnivel (m) <input type="checkbox"/> Señalización <input type="checkbox"/> Equipadas
<b>3. RUTA ECUESTRE</b> <input type="checkbox"/> Ruta ecuestre	Atributos específicos	Longitud (m) <input type="checkbox"/> Señalización
<b>4. CAMPO DE RECORRIDO DE TIRO Y DE CAZA</b> (cotos de caza) <input type="checkbox"/> Campo de tiro y caza	Atributos específicos	Superficie (m <sup>2</sup> )
<b>5. CAVIDADES</b> <input type="checkbox"/> Simas <input type="checkbox"/> Cuevas	Atributos específicos	Desnivel <input type="checkbox"/> Turísticas Longitud (m) <input type="checkbox"/> Mapa topográfico <input type="checkbox"/> Tramos subacuáticos
<b>6. VÍAS VERDES Y CAMINOS NATURALES</b> <input type="checkbox"/> Vía verde <input type="checkbox"/> Camino de siga <input type="checkbox"/> Otros caminos naturales (históricos, cañadas, rural, etc...)	Atributos específicos	Longitud del tramo principal (m) <input type="checkbox"/> Señalización
<b>7. SENDEROS</b> (GR, PR, locales, urbanos, etc...) <input type="checkbox"/> Gran recorrido (GR) <input type="checkbox"/> Pequeño recorrido (PR) <input type="checkbox"/> Sendero Local (SL) <input type="checkbox"/> Sendero Urbano (SU)	Atributos específicos	Longitud del tramo municipal (m)
<b>8. ACTIVIDAD FÍSICO-DEPORTIVA EN PLAYAS Y RÍOS</b> <input type="checkbox"/> Playas naturales <input type="checkbox"/> Playas artificiales <input type="checkbox"/> Ríos y lagos	Atributos específicos	<input type="checkbox"/> Límite de la zona de baño recomendada <input type="checkbox"/> Equipamientos para juegos deportivos <input type="checkbox"/> Zona delimitada de varada
<b>9. ITINERARIOS DE BICICLETAS DE MONTAÑA</b> <input type="checkbox"/> Itinerario de bicicleta de montaña	Atributos específicos	Longitud (m) <input type="checkbox"/> Señalización
<b>10. OTRAS ÁREAS TERRESTRES</b> <input type="checkbox"/> Otras áreas terrestres	Atributos específicos	Denominación

<b>Código Seguro De Verificación:</b>	TP6zbRCB6h6qmKVx8agLkw==	<b>Estado</b>	<b>Fecha y hora</b>	
<b>Firmado Por</b>	Josefa Ganformina Dorantes	Firmado	07/03/2022 10:41:03	
<b>Observaciones</b>	DILIGENCIA. Para hacer constar que este documento ha sido APROBADO INICIALMENTE por el Pleno de este Ayuntamiento, en sesión celebrada el día 23 de febrero de 2022. LA SECRETARÍA ACCIDENTAL.	<b>Página</b>	775/2041	
<b>Url De Verificación</b>	<a href="https://portal.dipusevilla.es/vfirmaAytos/code/TP6zbRCB6h6qmKVx8agLkw==">https://portal.dipusevilla.es/vfirmaAytos/code/TP6zbRCB6h6qmKVx8agLkw==</a>			

<b>JUNTA DE ANDALUCÍA</b>	<b>FORMULARIO DE DATOS PARA SU INCORPORACIÓN AL INVENTARIO ANDALUZ DE INSTALACIONES DEPORTIVAS</b>	<b>ANEXO II</b>
		Rev. 04
	<b>4. DATOS DE LOS ESPACIOS DEPORTIVOS</b>	Hoja 7 de 8

#### 4.4.2. ÁREAS AÉREAS

<b>1. VUELOS</b> <input type="checkbox"/> Zona de vuelo a motor <input type="checkbox"/> Zona de vuelo aerostático <input type="checkbox"/> Zona de vuelo sin motor	Atributos específicos	Coord. despegue <input type="checkbox"/> Rampa despegue Coord. aterrizaje Sup. aterrizaje (m <sup>2</sup> ) Longitud máx. (m) <input type="checkbox"/> Señalización
<b>2. PARACAIDISMO</b> <input type="checkbox"/> Zona de paracaidismo	Atributos específicos	<input type="checkbox"/> Señalización Sup. aterrizaje (m <sup>2</sup> )
<b>3. COLOMBÓDROMO</b> <input type="checkbox"/> Campo de entrenamiento	Atributos específicos	Radio (m) <input type="checkbox"/> Sistemas audiovisuales
<b>4. OTRAS ÁREAS AÉREAS</b> <input type="checkbox"/> Otras áreas aéreas	Atributos específicos	Denominación

<b>Código Seguro De Verificación:</b>	TP6zbRCB6h6qmKVx8agLkw==	<b>Estado</b>	<b>Fecha y hora</b>
<b>Firmado Por</b>	Josefa Ganformina Dorantes	Firmado	07/03/2022 10:41:03
<b>Observaciones</b>	DILIGENCIA. Para hacer constar que este documento ha sido APROBADO INICIALMENTE por el Pleno de este Ayuntamiento, en sesión celebrada el día 23 de febrero de 2022. LA SECRETARIA ACCIDENTAL.	<b>Página</b>	776/2041
<b>Url De Verificación</b>	<a href="https://portal.dipusevilla.es/vfirmaAytos/code/TP6zbRCB6h6qmKVx8agLkw==">https://portal.dipusevilla.es/vfirmaAytos/code/TP6zbRCB6h6qmKVx8agLkw==</a>		





<b>JUNTA DE ANDALUCÍA</b>	<b>FORMULARIO DE DATOS PARA SU INCORPORACIÓN AL INVENTARIO ANDALUZ DE INSTALACIONES DEPORTIVAS</b>	<b>ANEXO II</b>
		Rev. 04
	<b>4. DATOS DE LOS ESPACIOS DEPORTIVOS</b>	Hoja 8 de 8

#### 4.4.3. AREAS ACUÁTICAS

<b>1. VELA</b> <input type="checkbox"/> Zona acuática de vela	Atributos específicos	<input type="checkbox"/> Señalización
<b>2. BARRANCOS</b> <input type="checkbox"/> Itinerario en barranco	Atributos específicos	Denominación <input type="checkbox"/> Rápeles Desnivel (m) <input type="checkbox"/> Señalización Longitud (m) <input type="checkbox"/> Sifones <input type="checkbox"/> Caudal permanente de agua <input type="checkbox"/> Equipadas
<b>3. ACTIVIDADES A MOTOR</b> <input type="checkbox"/> Zona acuática de actividades a motor	Atributos específicos	<input type="checkbox"/> Señalización
<b>4. ACTIVIDAD SUBACUÁTICA</b> (se pueden desarrollar en lagos, presas, embalses, ríos y mar) <input type="checkbox"/> Zona de pesca submarina <input type="checkbox"/> Zona de inmersión <input type="checkbox"/> Otras zonas de actividades subacuáticas	Atributos específicos	<input type="checkbox"/> Señalización
<b>5. SURF</b> <input type="checkbox"/> Zona de surf	Atributos específicos	<input type="checkbox"/> Señalización
<b>6. ESQUÍ ACUÁTICO</b> <input type="checkbox"/> Zona de esquí acuático	Atributos específicos	<input type="checkbox"/> Señalización Longitud (m)
<b>7. REMO Y PIRAGÜISMO</b> <input type="checkbox"/> Remo en aguas tranquilas <input type="checkbox"/> Piragüismo en aguas tranquilas <input type="checkbox"/> Piragüismo en aguas bravas	Atributos específicos	<input type="checkbox"/> Señalización Longitud (m)
<b>8. OTRAS ÁREAS ACUÁTICAS</b> <input type="checkbox"/> Otras áreas acuáticas	Atributos específicos	Denominación

#### 4.4.4. OBSERVACIONES

--


<b>Código Seguro De Verificación:</b>	TP6zbRCB6h6qmKVx8agLkw==	<b>Estado</b>	Fecha y hora
<b>Firmado Por</b>	Josefa Ganformina Dorantes	Firmado	07/03/2022 10:41:03
<b>Observaciones</b>	DILIGENCIA. Para hacer constar que este documento ha sido APROBADO INICIALMENTE por el Pleno de este Ayuntamiento, en sesión celebrada el día 23 de febrero de 2022. LA SECRETARIA ACCIDENTAL.	<b>Página</b>	777/2041
<b>Url De Verificación</b>	<a href="https://portal.dipusevilla.es/vfirmaAytos/code/TP6zbRCB6h6qmKVx8agLkw==">https://portal.dipusevilla.es/vfirmaAytos/code/TP6zbRCB6h6qmKVx8agLkw==</a>		



<b>JUNTA DE ANDALUCÍA</b>	<b>FORMULARIO DE DATOS PARA SU INCORPORACIÓN AL INVENTARIO ANDALUZ DE INSTALACIONES DEPORTIVAS</b>	<b>ANEXO II</b>
		Rev. 04
	<b>4. DATOS DE LOS ESPACIOS DEPORTIVOS</b>	Hoja 1 de 8

**4.1. ATRIBUTOS GENERALES (a rellenar por cada espacio deportivo)**

<b>1. CLASE DE ESPACIO DEPORTIVO</b>  <b>ESPACIO CONVENCIONAL</b>		<b>2. ACTIVIDAD DEPORTIVA PRINCIPAL</b>  <b>TEATRO</b>		<b>3. OTRAS ACTIVIDADES</b>  <b>BAILES</b>	
<b>4. CERRAMIENTO</b> <input type="checkbox"/> Espacio abierto <input type="checkbox"/> Aire libre (no dispone de cubierta) <input type="checkbox"/> Cerramiento estacional (temporadas) <input type="checkbox"/> Sólo cubierto (con abertura lateral) <input checked="" type="checkbox"/> Recinto cerrado <input checked="" type="checkbox"/> Cerrado fijo (cerramiento tradicional) <input type="checkbox"/> Cubierta móvil <input type="checkbox"/> Cerramiento textil		<b>5. ESTADO DE USO</b> <input checked="" type="checkbox"/> En uso <input checked="" type="checkbox"/> Normal <input type="checkbox"/> Estacional <input type="checkbox"/> Fuera de uso <input type="checkbox"/> En construcción <input type="checkbox"/> En remodelación <input type="checkbox"/> Fuera de uso		<b>6. ILUMINACIÓN (USO NOCTURNO)</b> <input checked="" type="checkbox"/> Permite el uso <input checked="" type="checkbox"/> Permite competición <input checked="" type="checkbox"/> Permite entrenamientos <input type="checkbox"/> No permite el uso nocturno <input type="checkbox"/> No hay iluminación <input type="checkbox"/> Es parcial o insuficiente	
<b>7. PAVIMENTO</b> (sobre el que se desarrolla la actividad deportiva) <input type="checkbox"/> Natural. <input type="checkbox"/> Madera. <input type="checkbox"/> Hierba artificial. <input type="checkbox"/> Sintéticos. <input type="checkbox"/> Metálicos. <input type="checkbox"/> Hormigones y aglomerados. <input checked="" type="checkbox"/> Baldosas y similar. Granito <input type="checkbox"/> Otros pavimentos.			<b>8. CONSERVACIÓN DEL PAVIMENTO</b> <input checked="" type="checkbox"/> Permite la práctica deportiva <input checked="" type="checkbox"/> Bueno <input type="checkbox"/> Regular <input type="checkbox"/> No permite la práctica deportiva <input type="checkbox"/> Mal estado <input type="checkbox"/> Inservible		
<b>9. AÑO CONSTRUCCIÓN</b> 1988	<b>10. AÑO REMODELACIÓN</b>	<b>11. ALTURA LIBRE</b> 2.6 metros	<b>14. BAJA</b> <input type="checkbox"/> El espacio deportivo es BAJA      Fecha de baja:		
<b>12. SISTEMA DE CALEFACCIÓN</b> <input type="checkbox"/> Posee sistema de calefacción		<b>13. SISTEMA DE CLIMATIZACIÓN</b> <input type="checkbox"/> Posee sistema de		Motivo:	
<b>15. OBSERVACIONES</b>					

<b>Código Seguro De Verificación:</b>	TP6zbRCB6h6qmKVx8agLkw==	<b>Estado</b>	<b>Fecha y hora</b>		
<b>Firmado Por</b>	Josefa Ganformina Dorantes	Firmado	07/03/2022 10:41:03		
<b>Observaciones</b>	DILIGENCIA. Para hacer constar que este documento ha sido APROBADO INICIALMENTE por el Pleno de este Ayuntamiento, en sesión celebrada el día 23 de febrero de 2022. LA SECRETARIA ACCIDENTAL.		<b>Página</b>		778/2041
<b>Url De Verificación</b>	<a href="https://portal.dipusevilla.es/vfirmaAytos/code/TP6zbRCB6h6qmKVx8agLkw==">https://portal.dipusevilla.es/vfirmaAytos/code/TP6zbRCB6h6qmKVx8agLkw==</a>				

<b>JUNTA DE ANDALUCÍA</b>	<b>FORMULARIO DE DATOS PARA SU INCORPORACIÓN AL INVENTARIO ANDALUZ DE INSTALACIONES DEPORTIVAS</b>	<b>ANEXO II</b>
		Rev. 04
	<b>4. DATOS DE LOS ESPACIOS DEPORTIVOS</b>	Hoja 2 de 8

#### 4.2. ESPACIOS CONVENCIONALES Y SUS ATRIBUTOS ESPECÍFICOS


<b>1. PISTAS POLIDEPORTIVAS</b>	<input type="checkbox"/> Pista polideportiva de 400 m <sup>2</sup> hasta 800 m <sup>2</sup> de superficie. <input type="checkbox"/> Pista polideportiva de 800 m <sup>2</sup> hasta 1000 m <sup>2</sup> de superficie. <input type="checkbox"/> Pista polideportiva de 1000 m <sup>2</sup> o mayor superficie.	<b>2. PISTAS ESPECIALIZADAS Y OTRAS PISTAS</b>	<input type="checkbox"/> Pista de tenis (Sup. ≥400 m <sup>2</sup> ) <input type="checkbox"/> Pista de hielo (Sup. ≥400 m <sup>2</sup> ) <input type="checkbox"/> Pista de petanca (Sup. ≥20 m <sup>2</sup> ) <input type="checkbox"/> Otras pistas (Sup. ≥400 m <sup>2</sup> ) <input type="checkbox"/> Otras pistas (Sup. <400 m <sup>2</sup> )	Atributos específicos	Largo (m): Ancho (m): Superficie (m <sup>2</sup> ): Orientación eje longitudinal:
<b>1. PISTAS POLIDEPORTIVAS CON FRONTÓN</b>	<input type="checkbox"/> Pista polideportiva de 400 m <sup>2</sup> hasta 800 m <sup>2</sup> con frontón. <input type="checkbox"/> Pista polideportiva de 800 m <sup>2</sup> hasta 1000 m <sup>2</sup> con frontón. <input type="checkbox"/> Pista polideportiva de 800 m <sup>2</sup> o mayor superficie con frontón.	<b>2. FRONTONES Y OTRAS PISTAS DE PARED</b>	<input type="checkbox"/> Frontón (Sup. ≥200 m <sup>2</sup> ) <input type="checkbox"/> Padel (Sup. ≥150 m <sup>2</sup> ) <input type="checkbox"/> Squash (Sup. ≥50 m <sup>2</sup> ) <input type="checkbox"/> Trinquete (Sup. ≥200 m <sup>2</sup> ) <input type="checkbox"/> Otras pistas (Sup. ≥400 m <sup>2</sup> ) <input type="checkbox"/> Otras pistas (Sup. <400 m <sup>2</sup> )	Atributos específicos	Largo (m): Ancho (m): Altura pared (m): Superficie (m <sup>2</sup> ): Número de paredes: Orientación eje longitudinal:
<b>1. CAMPOS POLIDEPORTIVOS</b>	<input type="checkbox"/> Campo polideportivo de 2000 m <sup>2</sup> hasta 4000 m <sup>2</sup> de superficie. <input type="checkbox"/> Campo polideportivo de 4000 m <sup>2</sup> hasta 8000 m <sup>2</sup> de superficie. <input type="checkbox"/> Campo polideportivo de 8000 m <sup>2</sup> o mayor superficie	<b>2. CAMPOS ESPECIALIZADOS Y OTROS CAMPOS</b>	<input type="checkbox"/> Campo de fútbol (sup. mín. 4000 m <sup>2</sup> ) <input type="checkbox"/> Campo de fútbol-7 (sup. mín. 1500 m <sup>2</sup> ) <input type="checkbox"/> Campo de rugby (sup. mín. 4000 m <sup>2</sup> ) <input type="checkbox"/> Campo de hockey (sup. mín. 4000 m <sup>2</sup> ) <input type="checkbox"/> Campo de béisbol (sup. mín. 4000 m <sup>2</sup> ) <input type="checkbox"/> Campo de softbol (sup. mín. 1500 m <sup>2</sup> ) <input type="checkbox"/> Zona de lanzamiento de atletismo (campo interior pista de atletismo, mín. 2000 m <sup>2</sup> ) <input type="checkbox"/> Otros campos (sup. ≥2000 m <sup>2</sup> ) <input type="checkbox"/> Otros campos (sup. <2000 m <sup>2</sup> )	Atributos específicos	Tipo de Césped <input type="checkbox"/> Natural <input type="checkbox"/> Artificial Largo (m): Ancho (m): Superficie (m <sup>2</sup> ): Superficie regable: Orientación eje longitudinal:
<b>1. ESPACIOS LONGITUDINALES DE ATLETISMO</b>	<input type="checkbox"/> Pista de atletismo de 400 m. <input type="checkbox"/> Pista de atletismo de 300 m. <input type="checkbox"/> Pista de atletismo de 200 m. <input type="checkbox"/> Otras pistas atletismo, mín. de 100 m. <input type="checkbox"/> Recta carreras de atletismo (mín. 50m). <input type="checkbox"/> Recta de saltos: longitud, triple y pértiga (mínimo 40 m). <input type="checkbox"/> Zona de salto de altura (mínimo 40 m).	<b>2. OTROS ESPACIOS LONGITUDINALES</b>	<input type="checkbox"/> Velódromo (Sup. <200 m). <input type="checkbox"/> Patinódromo (Sup. <200 m). <input type="checkbox"/> Anillo de hielo (Sup. <200 m). <input type="checkbox"/> Otros espacios longitudinales (Sup. ≥100m).	Atributos específicos	Largo (m): Ancho (m): Superficie (m <sup>2</sup> ): Número de calles: Orientación eje longitudinal:
<b>1. VASOS DEPORTIVOS</b>	<input type="checkbox"/> Vaso deportivo de 25 m. <input type="checkbox"/> Vaso deportivo de 33 m. <input type="checkbox"/> Vaso deportivo de 50 m.	<b>2. OTROS VASOS</b>	<input type="checkbox"/> Vaso de enseñanza. <input type="checkbox"/> Vaso recreativo. <input type="checkbox"/> Vaso hidromasaje. <input type="checkbox"/> Vaso de chapoteo. <input type="checkbox"/> Otros vasos (Sup. ≥50 m <sup>2</sup> ). <input type="checkbox"/> Otros vasos (Sup. <50 m <sup>2</sup> ).	Atributos específicos	Largo (m): Ancho (m): Profundidad máxima (m): Profundidad mínima (m): Pendiente del suelo: Número de calles: Superficie (m <sup>2</sup> ): <b>Rebosadero del vaso:</b> <b>Accesibilidad al vaso:</b> Orientación eje longitudinal: <b>Pavimento recinto vasos:</b> Sistema calentamiento agua: Fuente de energía: Sistema tratamiento agua:
<b>6. SALAS</b> (recinto cerrado sin los requerimientos dimensionales de las pistas, por lo que pueden ser irregulares o incluso tener columnas, etc...)					

<b>Código Seguro De Verificación:</b>	TP6zbRCB6h6qmKVx8agLkw==	<b>Estado</b>	<b>Fecha y hora</b>
<b>Firmado Por</b>	Josefa Ganfornina Dorantes	Firmado	07/03/2022 10:41:03
<b>Observaciones</b>	DILIGENCIA. Para hacer constar que este documento ha sido APROBADO INICIALMENTE por el Pleno de este Ayuntamiento, en sesión celebrada el día 23 de febrero de 2022. LA SECRETARÍA ACCIDENTAL.	<b>Página</b>	779/2041
<b>Url De Verificación</b>	<a href="https://portal.dipusevilla.es/vfirmaAytos/code/TP6zbRCB6h6qmKVx8agLkw==">https://portal.dipusevilla.es/vfirmaAytos/code/TP6zbRCB6h6qmKVx8agLkw==</a>		



<b>JUNTA DE ANDALUCIA</b>	<b>FORMULARIO DE DATOS PARA SU INCORPORACIÓN AL INVENTARIO ANDALUZ DE INSTALACIONES DEPORTIVAS</b>	<b>ANEXO II</b>
		Rev. 04
	<b>4. DATOS DE LOS ESPACIOS DEPORTIVOS</b>	Hoja 3 de 8


1.SALAS POLIVALENTES	<input checked="" type="checkbox"/> Sala polivalente de 100 hasta 200 m <sup>2</sup> <input type="checkbox"/> Sala polivalente de 200 hasta 300 m <sup>2</sup> <input type="checkbox"/> Sala polivalente de 300 a mayor sup.	2.SALAS ESPECIALIZADAS Y OTRAS SALAS	<input type="checkbox"/> Sala equipada. <input type="checkbox"/> Sala de artes marciales. <input type="checkbox"/> Sala de esgrima. <input type="checkbox"/> Sala de tiro con arco. <input type="checkbox"/> Sala de tiro de precisión. <input type="checkbox"/> Sala especializada. <input type="checkbox"/> Otras salas (Sup. <50 m <sup>2</sup> ). <input type="checkbox"/> Otras salas (Sup. ≥ 50 m <sup>2</sup> ).	Atributos específicos	Largo (m): 15 Ancho (m): 12 Superficie (m <sup>2</sup> ): 180 Altura de la sala: 2.6 Orientación eje longitudinal: SURESTE
<b>7. OBSERVACIONES</b>					

<b>Código Seguro De Verificación:</b>	TP6zbRCB6h6qmKVx8agLkw==	<b>Estado</b>	<b>Fecha y hora</b>	
<b>Firmado Por</b>	Josefa Ganformina Dorantes	Firmado	07/03/2022 10:41:03	
<b>Observaciones</b>	DILIGENCIA. Para hacer constar que este documento ha sido APROBADO INICIALMENTE por el Pleno de este Ayuntamiento, en sesión celebrada el día 23 de febrero de 2022. LA SECRETARIA ACCIDENTAL.	<b>Página</b>	780/2041	
<b>Url De Verificación</b>	<a href="https://portal.dipusevilla.es/vfirmaAytos/code/TP6zbRCB6h6qmKVx8agLkw==">https://portal.dipusevilla.es/vfirmaAytos/code/TP6zbRCB6h6qmKVx8agLkw==</a>			

<b>JUNTA DE ANDALUCÍA</b>	<b>FORMULARIO DE DATOS PARA SU INCORPORACIÓN AL INVENTARIO ANDALUZ DE INSTALACIONES DEPORTIVAS</b>	<b>ANEXO II</b>
		Rev. 04
	<b>4. DATOS DE LOS ESPACIOS DEPORTIVOS</b>	Hoja 4 de 8


#### 4.3. ESPACIOS SINGULARES Y SUS ATRIBUTOS ESPECÍFICOS

<b>CAMPO DE JUEGO</b>	<input type="checkbox"/> Campos de golf (al menos 9 hoyos, de par 3,4 o 5). <input type="checkbox"/> Pitch and putt. <input type="checkbox"/> Campo de golf rústico. <input type="checkbox"/> Otros campos de golf.	<b>ZONA DE PRÁCTICAS</b>	<input type="checkbox"/> Campo de prácticas. <input type="checkbox"/> Zona de <i>approach</i> . <input type="checkbox"/> Zona de pateo (patting-green).	Atributos específicos	Número de hoyos Longitud (m) Par del campo Superficie (m <sup>2</sup> ) Superficie Regable (m <sup>2</sup> ):
	<b>2. CIRCUITOS DE MOTOR</b> <input type="checkbox"/> Circuito de velocidad (L ≥ 2000 m) <input type="checkbox"/> Circuito de karts (L ≥ 200 m) <input type="checkbox"/> Circuito de motocross (L ≥ 500 m) <input type="checkbox"/> Otros circuitos de motor			Atributos específicos	Longitud del recorrido (m) Nº curvas derecha e izquierda: / Anchura de la pista (m) Parrilla de salida/nº pilotos /
	<b>3. CIRCUITO DE CARRERA A PIE</b> Circuito de carrera a pie. <input type="checkbox"/>			Atributos específicos	Longitud del recorrido (m) Estaciones de ejercicio.
	<b>4. CIRCUITO DE BICICLETA</b> <input type="checkbox"/> Circuito de bicicleta (circuito cerrado). <input type="checkbox"/> Carril-bici.			Atributos específicos	Longitud del tramo (m) Longitud total (m)
	<b>5. CANAL DE REMO Y PIRAGÜISMO</b> <input type="checkbox"/> Canal aguas tranquilas. <input type="checkbox"/> Canal aguas bravas.			Atributos específicos	Longitud del tramo (m) Profundidad (m) Nº calles Desnivel
	<b>6. ZONAS DE DEPORTE DE INVIERNO</b> <input type="checkbox"/> Trampolín de saltos. <input type="checkbox"/> Pista de esquí. <input type="checkbox"/> Pista de esquí de fondo. <input type="checkbox"/> Parque de snowboard. <input type="checkbox"/> Circuito de fondo y tiro. <input type="checkbox"/> Otras zonas.			Atributos específicos	Altura (m) –solo para trampolín- Desnivel Dificultad –solo para esquí- Longitud (m) <input type="checkbox"/> Nieve artificial Denominación pista
	<b>7. ESPACIOS DE HÍPICA</b> <input type="checkbox"/> Pista de carreras hípicas. <input type="checkbox"/> Pista de concurso. <input type="checkbox"/> Picadero. <input type="checkbox"/> Pista de ensayo. <input type="checkbox"/> Pista de saltos. <input type="checkbox"/> Campo de polo. <input type="checkbox"/> Otras pistas.			Atributos específicos	Longitud (m) Ancho (m) Superficie (m <sup>2</sup> )
	<b>8. ESTRUCTURAS ARTIFICIALES DE ESCALADA</b> Estructuras artificiales construidas para la práctica de deportes de montaña y escalada. Las zonas naturales equipadas para esta actividad se consideran áreas de actividad. <input type="checkbox"/> Muro de escalada. <input type="checkbox"/> Bulder (altura menor a 3 m).			Atributos específicos	Altura máxima (m) Superficie de escalada (m <sup>2</sup> ) <input type="checkbox"/> Presas Material
	<b>9. PISTAS DE MONOPATÍN Y PATÍN LÍNEA</b> <input type="checkbox"/> Pista monopatín y patín en línea. <input type="checkbox"/> Circuito monopatín y patín en línea. <input type="checkbox"/> Campo monopatín y patín en línea (skate park...).			Atributos específicos	Longitud –solo circuitos- <input type="checkbox"/> Estructura en U (half pipe) Superficie (m <sup>2</sup> )
	<b>10. PISTAS DE MODELISMO</b> <input type="checkbox"/> Circuito de automodelismo. <input type="checkbox"/> Campo de aeromodelismo. <input type="checkbox"/> Otras zonas de modalismo.			Atributos específicos	Longitud (m) Diámetro (si es circular): (m) Ancho (m)

<b>Código Seguro De Verificación:</b>	TP6zbRCB6h6qmKVx8agLkw==	<b>Estado</b>	<b>Fecha y hora</b>	
<b>Firmado Por</b>	Josefa Ganfornina Dorantes	Firmado	07/03/2022 10:41:03	
<b>Observaciones</b>	DILIGENCIA. Para hacer constar que este documento ha sido APROBADO INICIALMENTE por el Pleno de este Ayuntamiento, en sesión celebrada el día 23 de febrero de 2022. LA SECRETARÍA ACCIDENTAL.	<b>Página</b>	781/2041	
<b>Url De Verificación</b>	<a href="https://portal.dipusevilla.es/vfirmaAytos/code/TP6zbRCB6h6qmKVx8agLkw==">https://portal.dipusevilla.es/vfirmaAytos/code/TP6zbRCB6h6qmKVx8agLkw==</a>			

<b>JUNTA DE ANDALUCÍA</b>	<b>FORMULARIO DE DATOS PARA SU INCORPORACIÓN AL INVENTARIO ANDALUZ DE INSTALACIONES DEPORTIVAS</b>	<b>ANEXO II</b>
		Rev. 04
	<b>4. DATOS DE LOS ESPACIOS DEPORTIVOS</b>	Hoja 5 de 8

<b>11. CAMPOS DE TIRO</b> <input type="checkbox"/> Campo de tiro vuelo. <input type="checkbox"/> Campo de tiro de precisión. <input type="checkbox"/> Campo de tiro al plato. <input type="checkbox"/> Campo de tiro con arco. <input type="checkbox"/> Otros campos de tiro.	Atributos específicos	Longitud (m) Superficie (m <sup>2</sup> ) Nº de puestos
<b>12. ZONAS DE JUEGOS POPULARES O/Y TRADICIONALES</b> <input type="checkbox"/> Pista calva. <input type="checkbox"/> Pista de tanga. <input type="checkbox"/> Pista de lanzamiento de barra castellana. <input type="checkbox"/> Pista de lanzamiento de barra aragonesa. <input type="checkbox"/> Corro de lucha. <input type="checkbox"/> Carril de Bolos Huertanos. <input type="checkbox"/> Campo de bolos Cartagenero. <input type="checkbox"/> Bolera. <input type="checkbox"/> Campo de billar romano. <input type="checkbox"/> Campo de llave (chave). <input type="checkbox"/> Otras zonas de juegos populares. Indicar:	Atributos específicos	Largo (m) Ancho (m) Superficie (m <sup>2</sup> ) Diámetro (en el caso de que sean circulares) (m)
<b>13. OTROS ESPACIOS SINGULARES</b> <input type="checkbox"/> Campo de minigolf. <input type="checkbox"/> Pista de bowling. <input type="checkbox"/> Campo de casting. <input type="checkbox"/> Remo en banco fijo (con balsa). <input type="checkbox"/> Otros espacios singulares. Indicar:	Atributos específicos	Superficie (m <sup>2</sup> ) Nº de puestos
<b>14. OBSERVACIONES</b>		


<b>Código Seguro De Verificación:</b>	TP6zbRCB6h6qmKVx8agLkw==	<b>Estado</b>	<b>Fecha y hora</b>	
<b>Firmado Por</b>	Josefa Ganformina Dorantes	Firmado	07/03/2022 10:41:03	
<b>Observaciones</b>	DILIGENCIA. Para hacer constar que este documento ha sido APROBADO INICIALMENTE por el Pleno de este Ayuntamiento, en sesión celebrada el día 23 de febrero de 2022. LA SECRETARIA ACCIDENTAL.	<b>Página</b>	782/2041	
<b>Url De Verificación</b>	<a href="https://portal.dipusevilla.es/vfirmaAytos/code/TP6zbRCB6h6qmKVx8agLkw==">https://portal.dipusevilla.es/vfirmaAytos/code/TP6zbRCB6h6qmKVx8agLkw==</a>			

<b>JUNTA DE ANDALUCÍA</b>	<b>FORMULARIO DE DATOS PARA SU INCORPORACIÓN AL INVENTARIO ANDALUZ DE INSTALACIONES DEPORTIVAS</b>	<b>ANEXO II</b>
		Rev. 04
	<b>4. DATOS DE LOS ESPACIOS DEPORTIVOS</b>	Hoja 6 de 8

#### 4.4. ÁREAS DE ACTIVIDAD Y SUS ATRIBUTOS ESPECÍFICOS

##### 4.4.1. ÁREAS TERRESTRES


<b>1. ESCALADA</b> <input type="checkbox"/> Zona de escalada	Atributos específicos	Desnivel (altura en metros): Número de vías: <input type="checkbox"/> Señalización <input type="checkbox"/> Equipadas
<b>2. VÍAS FERRATAS</b> (recorrido por espacios rocosos con elementos de progresión) <input type="checkbox"/> Vía ferrata	Atributos específicos	Desnivel (m) <input type="checkbox"/> Señalización <input type="checkbox"/> Equipadas
<b>3. RUTA ECUESTRE</b> <input type="checkbox"/> Ruta ecuestre	Atributos específicos	Longitud (m) <input type="checkbox"/> Señalización
<b>4. CAMPO DE RECORRIDO DE TIRO Y DE CAZA</b> (cotos de caza) <input type="checkbox"/> Campo de tiro y caza	Atributos específicos	Superficie (m <sup>2</sup> )
<b>5. CAVIDADES</b> <input type="checkbox"/> Simas <input type="checkbox"/> Cuevas	Atributos específicos	Desnivel <input type="checkbox"/> Turísticas Longitud (m) <input type="checkbox"/> Mapa topográfico <input type="checkbox"/> Tramos subacuáticos
<b>6. VÍAS VERDES Y CAMINOS NATURALES</b> <input type="checkbox"/> Vía verde <input type="checkbox"/> Camino de siga <input type="checkbox"/> Otros caminos naturales (históricos, cañadas, rural, etc...)	Atributos específicos	Longitud del tramo principal (m) <input type="checkbox"/> Señalización
<b>7. SENDEROS</b> (GR, PR, locales, urbanos, etc...) <input type="checkbox"/> Gran recorrido (GR) <input type="checkbox"/> Pequeño recorrido (PR) <input type="checkbox"/> Sendero Local (SL) <input type="checkbox"/> Sendero Urbano (SU)	Atributos específicos	Longitud del tramo municipal (m)
<b>8. ACTIVIDAD FÍSICO-DEPORTIVA EN PLAYAS Y RÍOS</b> <input type="checkbox"/> Playas naturales <input type="checkbox"/> Playas artificiales <input type="checkbox"/> Ríos y lagos	Atributos específicos	<input type="checkbox"/> Límite de la zona de baño recomendada <input type="checkbox"/> Equipamientos para juegos deportivos <input type="checkbox"/> Zona delimitada de varada
<b>9. ITINERARIOS DE BICICLETAS DE MONTAÑA</b> <input type="checkbox"/> Itinerario de bicicleta de montaña	Atributos específicos	Longitud (m) <input type="checkbox"/> Señalización
<b>10. OTRAS ÁREAS TERRESTRES</b> <input type="checkbox"/> Otras áreas terrestres	Atributos específicos	Denominación

<b>Código Seguro De Verificación:</b>	TP6zbRCB6h6qmKVx8agLkw==	<b>Estado</b>	<b>Fecha y hora</b>	
<b>Firmado Por</b>	Josefa Ganformina Dorantes	Firmado	07/03/2022 10:41:03	
<b>Observaciones</b>	DILIGENCIA. Para hacer constar que este documento ha sido APROBADO INICIALMENTE por el Pleno de este Ayuntamiento, en sesión celebrada el día 23 de febrero de 2022. LA SECRETARÍA ACCIDENTAL.	<b>Página</b>	783/2041	
<b>Url De Verificación</b>	<a href="https://portal.dipusevilla.es/vfirmaAytos/code/TP6zbRCB6h6qmKVx8agLkw==">https://portal.dipusevilla.es/vfirmaAytos/code/TP6zbRCB6h6qmKVx8agLkw==</a>			

<b>JUNTA DE ANDALUCÍA</b>	<b>FORMULARIO DE DATOS PARA SU INCORPORACIÓN AL INVENTARIO ANDALUZ DE INSTALACIONES DEPORTIVAS</b>	<b>ANEXO II</b>
		Rev. 04
	<b>4. DATOS DE LOS ESPACIOS DEPORTIVOS</b>	Hoja 7 de 8

#### 4.4.2. ÁREAS AÉREAS

<b>1. VUELOS</b> <input type="checkbox"/> Zona de vuelo a motor <input type="checkbox"/> Zona de vuelo aerostático <input type="checkbox"/> Zona de vuelo sin motor	Atributos específicos	Coord. despegue <input type="checkbox"/> Rampa despegue Coord. aterrizaje Sup. aterrizaje (m <sup>2</sup> ) Longitud máx. (m) <input type="checkbox"/> Señalización
<b>2. PARACAIDISMO</b> <input type="checkbox"/> Zona de paracaidismo	Atributos específicos	<input type="checkbox"/> Señalización Sup. aterrizaje (m <sup>2</sup> )
<b>3. COLOMBÓDROMO</b> <input type="checkbox"/> Campo de entrenamiento	Atributos específicos	Radio (m) <input type="checkbox"/> Sistemas audiovisuales
<b>4. OTRAS ÁREAS AÉREAS</b> <input type="checkbox"/> Otras áreas aéreas	Atributos específicos	Denominación

<b>Código Seguro De Verificación:</b>	TP6zbRCB6h6qmKVx8agLkw==	<b>Estado</b>	<b>Fecha y hora</b>	
<b>Firmado Por</b>	Josefa Ganformina Dorantes	Firmado	07/03/2022 10:41:03	
<b>Observaciones</b>	DILIGENCIA. Para hacer constar que este documento ha sido APROBADO INICIALMENTE por el Pleno de este Ayuntamiento, en sesión celebrada el día 23 de febrero de 2022. LA SECRETARIA ACCIDENTAL.	<b>Página</b>	784/2041	
<b>Url De Verificación</b>	<a href="https://portal.dipusevilla.es/vfirmaAytos/code/TP6zbRCB6h6qmKVx8agLkw==">https://portal.dipusevilla.es/vfirmaAytos/code/TP6zbRCB6h6qmKVx8agLkw==</a>			



<b>JUNTA DE ANDALUCÍA</b>	<b>FORMULARIO DE DATOS PARA SU INCORPORACIÓN AL INVENTARIO ANDALUZ DE INSTALACIONES DEPORTIVAS</b>	<b>ANEXO II</b>
		Rev. 04
	<b>4. DATOS DE LOS ESPACIOS DEPORTIVOS</b>	Hoja 8 de 8

#### 4.4.3. AREAS ACUÁTICAS

<b>1. VELA</b> <input type="checkbox"/> Zona acuática de vela	Atributos específicos	<input type="checkbox"/> Señalización
<b>2. BARRANCOS</b> <input type="checkbox"/> Itinerario en barranco	Atributos específicos	Denominación <input type="checkbox"/> Rápeles Desnivel (m) <input type="checkbox"/> Señalización Longitud (m) <input type="checkbox"/> Sifones <input type="checkbox"/> Caudal permanente de agua <input type="checkbox"/> Equipadas
<b>3. ACTIVIDADES A MOTOR</b> <input type="checkbox"/> Zona acuática de actividades a motor	Atributos específicos	<input type="checkbox"/> Señalización
<b>4. ACTIVIDAD SUBACUÁTICA</b> (se pueden desarrollar en lagos, presas, embalses, ríos y mar) <input type="checkbox"/> Zona de pesca submarina <input type="checkbox"/> Zona de inmersión <input type="checkbox"/> Otras zonas de actividades subacuáticas	Atributos específicos	<input type="checkbox"/> Señalización
<b>5. SURF</b> <input type="checkbox"/> Zona de surf	Atributos específicos	<input type="checkbox"/> Señalización
<b>6. ESQUÍ ACUÁTICO</b> <input type="checkbox"/> Zona de esquí acuático	Atributos específicos	<input type="checkbox"/> Señalización Longitud (m)
<b>7. REMO Y PIRAGÜISMO</b> <input type="checkbox"/> Remo en aguas tranquilas <input type="checkbox"/> Piragüismo en aguas tranquilas <input type="checkbox"/> Piragüismo en aguas bravas	Atributos específicos	<input type="checkbox"/> Señalización Longitud (m)
<b>8. OTRAS ÁREAS ACUÁTICAS</b> <input type="checkbox"/> Otras áreas acuáticas	Atributos específicos	Denominación

#### 4.4.4. OBSERVACIONES

--


<b>Código Seguro De Verificación:</b>	TP6zbRCB6h6qmKVx8agLkw==	<b>Estado</b>	Firmado
<b>Firmado Por</b>	Josefa Ganformina Dorantes	<b>Fecha y hora</b>	07/03/2022 10:41:03
<b>Observaciones</b>	DILIGENCIA. Para hacer constar que este documento ha sido APROBADO INICIALMENTE por el Pleno de este Ayuntamiento, en sesión celebrada el día 23 de febrero de 2022. LA SECRETARIA ACCIDENTAL.	<b>Página</b>	785/2041
<b>Url De Verificación</b>	<a href="https://portal.dipusevilla.es/vfirmaAytos/code/TP6zbRCB6h6qmKVx8agLkw==">https://portal.dipusevilla.es/vfirmaAytos/code/TP6zbRCB6h6qmKVx8agLkw==</a>		



<b>JUNTA DE ANDALUCÍA</b>	<b>FORMULARIO DE DATOS PARA SU INCORPORACIÓN AL INVENTARIO ANDALUZ DE INSTALACIONES DEPORTIVAS</b>	<b>ANEXO II</b>
		Rev. 04
	<b>4. DATOS DE LOS ESPACIOS DEPORTIVOS</b>	Hoja 1 de 8

**4.1. ATRIBUTOS GENERALES (a rellenar por cada espacio deportivo)**

<b>1. CLASE DE ESPACIO DEPORTIVO</b>		<b>2. ACTIVIDAD DEPORTIVA PRINCIPAL</b>		<b>3. OTRAS ACTIVIDADES</b>	
<b>ESPACIO SINGULAR</b>		<b>ZONA INFANTIL</b>		<b>JUEGOS DE RECREO</b>	
<b>4. CERRAMIENTO</b> <input checked="" type="checkbox"/> Espacio abierto <input checked="" type="checkbox"/> Aire libre (no dispone de cubierta) <input type="checkbox"/> Cerramiento estacional (temporadas) <input type="checkbox"/> Sólo cubierto (con abertura lateral) <input type="checkbox"/> Recinto cerrado <input type="checkbox"/> Cerrado fijo (cerramiento tradicional) <input type="checkbox"/> Cubierta móvil <input type="checkbox"/> Cerramiento textil		<b>5. ESTADO DE USO</b> <input checked="" type="checkbox"/> En uso <input checked="" type="checkbox"/> Normal <input type="checkbox"/> Estacional <input type="checkbox"/> Fuera de uso <input type="checkbox"/> En construcción <input type="checkbox"/> En remodelación <input type="checkbox"/> Fuera de uso		<b>6. ILUMINACIÓN (USO NOCTURNO)</b> <input type="checkbox"/> Permite el uso <input type="checkbox"/> Permite competición <input type="checkbox"/> Permite entrenamientos <input checked="" type="checkbox"/> No permite el uso nocturno <input checked="" type="checkbox"/> No hay iluminación <input type="checkbox"/> Es parcial o insuficiente	
<b>7. PAVIMENTO</b> (sobre el que se desarrolla la actividad deportiva) <input checked="" type="checkbox"/> <b>Natural.</b> Arena   Albero <input type="checkbox"/> <b>Madera.</b> <input type="checkbox"/> <b>Hierba artificial.</b> <input type="checkbox"/> <b>Sintéticos.</b> <input type="checkbox"/> <b>Metálicos.</b> <input type="checkbox"/> <b>Hormigones y aglomerados.</b> <input type="checkbox"/> <b>Baldosas y similar.</b> <input type="checkbox"/> <b>Otros pavimentos.</b>			<b>8. CONSERVACIÓN DEL PAVIMENTO</b> <input checked="" type="checkbox"/> Permite la práctica deportiva <input type="checkbox"/> Bueno <input checked="" type="checkbox"/> Regular <input type="checkbox"/> No permite la práctica deportiva <input type="checkbox"/> Mal estado <input type="checkbox"/> Inservible		
<b>9. AÑO CONSTRUCCIÓN</b> 1988	<b>10. AÑO REMODELACIÓN</b>	<b>11. ALTURA LIBRE</b> metros		<b>14. BAJA</b> <input type="checkbox"/> El espacio deportivo es BAJA      Fecha de baja:	
<b>12. SISTEMA DE CALEFACCIÓN</b> <input type="checkbox"/> Posee sistema de calefacción		<b>13. SISTEMA DE CLIMATIZACIÓN</b> <input type="checkbox"/> Posee sistema de		Motivo:	
<b>15. OBSERVACIONES</b> CONSTRUCCIÓN DE PAVIMENTO, TECHADO.					

<b>Código Seguro De Verificación:</b>	TP6zbRCB6h6qmKVx8agLkw==	<b>Estado</b>	<b>Fecha y hora</b>	
<b>Firmado Por</b>	Josefa Ganfornina Dorantes	Firmado	07/03/2022 10:41:03	
<b>Observaciones</b>	DILIGENCIA. Para hacer constar que este documento ha sido APROBADO INICIALMENTE por el Pleno de este Ayuntamiento, en sesión celebrada el día 23 de febrero de 2022. LA SECRETARIA ACCIDENTAL.	<b>Página</b>	786/2041	
<b>Url De Verificación</b>	<a href="https://portal.dipusevilla.es/vfirmaAytos/code/TP6zbRCB6h6qmKVx8agLkw==">https://portal.dipusevilla.es/vfirmaAytos/code/TP6zbRCB6h6qmKVx8agLkw==</a>			

<b>JUNTA DE ANDALUCÍA</b>	<b>FORMULARIO DE DATOS PARA SU INCORPORACIÓN AL INVENTARIO ANDALUZ DE INSTALACIONES DEPORTIVAS</b>	<b>ANEXO II</b>
		Rev. 04
	<b>4. DATOS DE LOS ESPACIOS DEPORTIVOS</b>	Hoja 2 de 8

#### 4.2. ESPACIOS CONVENCIONALES Y SUS ATRIBUTOS ESPECÍFICOS


<b>1. PISTAS POLIDEPORTIVAS</b>	<input type="checkbox"/> Pista polideportiva de 400 m <sup>2</sup> hasta 800 m <sup>2</sup> de superficie. <input type="checkbox"/> Pista polideportiva de 800 m <sup>2</sup> hasta 1000 m <sup>2</sup> de superficie. <input type="checkbox"/> Pista polideportiva de 1000 m <sup>2</sup> o mayor superficie.	<b>2. PISTAS ESPECIALIZADAS Y OTRAS PISTAS</b>	<input type="checkbox"/> Pista de tenis (Sup. ≥400 m <sup>2</sup> ) <input type="checkbox"/> Pista de hielo (Sup. ≥400 m <sup>2</sup> ) <input type="checkbox"/> Pista de petanca (Sup. ≥20 m <sup>2</sup> ) <input checked="" type="checkbox"/> Otras pistas (Sup. ≥400 m <sup>2</sup> ) <input type="checkbox"/> Otras pistas (Sup. <400 m <sup>2</sup> )	Atributos específicos	Largo (m): Ancho (m): Superficie (m <sup>2</sup> ): Orientación eje longitudinal:
<b>1. PISTAS POLIDEPORTIVAS CON FRONTÓN</b>	<input type="checkbox"/> Pista polideportiva de 400 m <sup>2</sup> hasta 800 m <sup>2</sup> con frontón. <input type="checkbox"/> Pista polideportiva de 800 m <sup>2</sup> hasta 1000 m <sup>2</sup> con frontón. <input type="checkbox"/> Pista polideportiva de 800 m <sup>2</sup> o mayor superficie con frontón.	<b>2. FRONTONES Y OTRAS PISTAS DE PARED</b>	<input type="checkbox"/> Frontón (Sup. ≥200 m <sup>2</sup> ) <input type="checkbox"/> Padel (Sup. ≥150 m <sup>2</sup> ) <input type="checkbox"/> Squash (Sup. ≥50 m <sup>2</sup> ) <input type="checkbox"/> Trinquete (Sup. ≥200 m <sup>2</sup> ) <input type="checkbox"/> Otras pistas (Sup. ≥400 m <sup>2</sup> ) <input type="checkbox"/> Otras pistas (Sup. <400 m <sup>2</sup> )	Atributos específicos	Largo (m): Ancho (m): Altura pared (m): Superficie (m <sup>2</sup> ): Número de paredes: Orientación eje longitudinal:
<b>1. CAMPOS POLIDEPORTIVOS</b>	<input type="checkbox"/> Campo polideportivo de 2000 m <sup>2</sup> hasta 4000 m <sup>2</sup> de superficie. <input type="checkbox"/> Campo polideportivo de 4000 m <sup>2</sup> hasta 8000 m <sup>2</sup> de superficie. <input type="checkbox"/> Campo polideportivo de 8000 m <sup>2</sup> o mayor superficie	<b>2. CAMPOS ESPECIALIZADOS Y OTROS CAMPOS</b>	<input type="checkbox"/> Campo de fútbol (sup. mín. 4000 m <sup>2</sup> ) <input type="checkbox"/> Campo de fútbol-7 (sup. mín. 1500 m <sup>2</sup> ). <input type="checkbox"/> Campo de rugby (sup. mín. 4000 m <sup>2</sup> ). <input type="checkbox"/> Campo de hockey (sup. mín. 4000 m <sup>2</sup> ). <input type="checkbox"/> Campo de béisbol (sup. mín. 4000 m <sup>2</sup> ). <input type="checkbox"/> Campo de softbol (sup. mín. 1500 m <sup>2</sup> ). <input type="checkbox"/> Zona de lanzamiento de atletismo (campo interior pista de atletismo, mín. 2000 m <sup>2</sup> ) <input type="checkbox"/> Otros campos (sup. ≥2000 m <sup>2</sup> ) <input type="checkbox"/> Otros campos (sup. <2000 m <sup>2</sup> )	Atributos específicos	Tipo de Césped <input type="checkbox"/> Natural <input type="checkbox"/> Artificial Largo (m): Ancho (m): Superficie (m <sup>2</sup> ): Superficie regable: Orientación eje longitudinal:
<b>1. ESPACIOS LONGITUDINALES DE ATLETISMO</b>	<input type="checkbox"/> Pista de atletismo de 400 m. <input type="checkbox"/> Pista de atletismo de 300 m. <input type="checkbox"/> Pista de atletismo de 200 m. <input type="checkbox"/> Otras pistas atletismo, mín. de 100 m. <input type="checkbox"/> Recta carreras de atletismo (mín. 50m). <input type="checkbox"/> Recta de saltos: longitud, triple y pértiga (mínimo 40 m). <input type="checkbox"/> Zona de salto de altura (mínimo 40 m).	<b>2. OTROS ESPACIOS LONGITUDINALES</b>	<input type="checkbox"/> Velódromo (Sup. <200 m). <input type="checkbox"/> Patinódromo (Sup. <200 m). <input type="checkbox"/> Anillo de hielo (Sup. <200 m). <input type="checkbox"/> Otros espacios longitudinales (Sup. ≥100m).	Atributos específicos	Largo (m): Ancho (m): Superficie (m <sup>2</sup> ): Número de calles: Orientación eje longitudinal:
<b>1. VASOS DEPORTIVOS</b>	<input type="checkbox"/> Vaso deportivo de 25 m. <input type="checkbox"/> Vaso deportivo de 33 m. <input type="checkbox"/> Vaso deportivo de 50 m.	<b>2. OTROS VASOS</b>	<input type="checkbox"/> Vaso de enseñanza. <input type="checkbox"/> Vaso recreativo. <input type="checkbox"/> Vaso hidromasaje. <input type="checkbox"/> Vaso de chapoteo. <input type="checkbox"/> Otros vasos (Sup. ≥50 m <sup>2</sup> ). <input type="checkbox"/> Otros vasos (Sup. <50 m <sup>2</sup> ).	Atributos específicos	Largo (m): Ancho (m): Profundidad máxima (m): Profundidad mínima (m): Pendiente del suelo: Número de calles: Superficie (m <sup>2</sup> ): <b>Rebosadero del vaso:</b> <b>Accesibilidad al vaso:</b> Orientación eje longitudinal: <b>Pavimento recinto vasos:</b> Sistema calentamiento agua: Fuente de energía: Sistema tratamiento agua:
<b>6. SALAS</b> (recinto cerrado sin los requerimientos dimensionales de las pistas, por lo que pueden ser irregulares o incluso tener columnas, etc...)					

<b>Código Seguro De Verificación:</b>	TP6zbRCB6h6qmKVx8agLkw==	<b>Estado</b>	<b>Fecha y hora</b>
<b>Firmado Por</b>	Josefa Ganfornina Dorantes	Firmado	07/03/2022 10:41:03
<b>Observaciones</b>	DILIGENCIA. Para hacer constar que este documento ha sido APROBADO INICIALMENTE por el Pleno de este Ayuntamiento, en sesión celebrada el día 23 de febrero de 2022. LA SECRETARIA ACCIDENTAL.	<b>Página</b>	787/2041
<b>Url De Verificación</b>	<a href="https://portal.dipusevilla.es/vfirmaAytos/code/TP6zbRCB6h6qmKVx8agLkw==">https://portal.dipusevilla.es/vfirmaAytos/code/TP6zbRCB6h6qmKVx8agLkw==</a>		



<b>JUNTA DE ANDALUCIA</b>	<b>FORMULARIO DE DATOS PARA SU INCORPORACIÓN AL INVENTARIO ANDALUZ DE INSTALACIONES DEPORTIVAS</b>	<b>ANEXO II</b>
		Rev. 04
	<b>4. DATOS DE LOS ESPACIOS DEPORTIVOS</b>	Hoja 3 de 8


1.SALAS POLIVALENTES	<input type="checkbox"/> Sala polivalente de 100 hasta 200 m <sup>2</sup> <input type="checkbox"/> Sala polivalente de 200 hasta 300 m <sup>2</sup> <input type="checkbox"/> Sala polivalente de 300 a mayor sup.	2.SALAS ESPECIALIZADAS Y OTRAS SALAS	<input type="checkbox"/> Sala equipada. <input type="checkbox"/> Sala de artes marciales. <input type="checkbox"/> Sala de esgrima. <input type="checkbox"/> Sala de tiro con arco. <input type="checkbox"/> Sala de tiro de precisión. <input type="checkbox"/> Sala especializada. <input type="checkbox"/> Otras salas (Sup. <50 m <sup>2</sup> ). <input type="checkbox"/> Otras salas (Sup. ≥ 50 m <sup>2</sup> ).	Atributos específicos	Largo (m): Ancho (m): Superficie (m <sup>2</sup> ): Altura de la sala: Orientación eje longitudinal:
<b>7. OBSERVACIONES</b>					
CONSTRUCCIÓN DE PAVIMENTO, TECHADO.					

<b>Código Seguro De Verificación:</b>	TP6zbRCB6h6qmKVx8agLkw==	<b>Estado</b>	<b>Fecha y hora</b>	
<b>Firmado Por</b>	Josefa Ganformina Dorantes	Firmado	07/03/2022 10:41:03	
<b>Observaciones</b>	DILIGENCIA. Para hacer constar que este documento ha sido APROBADO INICIALMENTE por el Pleno de este Ayuntamiento, en sesión celebrada el día 23 de febrero de 2022. LA SECRETARIA ACCIDENTAL.	<b>Página</b>	788/2041	
<b>Url De Verificación</b>	<a href="https://portal.dipusevilla.es/vfirmaAytos/code/TP6zbRCB6h6qmKVx8agLkw==">https://portal.dipusevilla.es/vfirmaAytos/code/TP6zbRCB6h6qmKVx8agLkw==</a>			

<b>JUNTA DE ANDALUCÍA</b>	<b>FORMULARIO DE DATOS PARA SU INCORPORACIÓN AL INVENTARIO ANDALUZ DE INSTALACIONES DEPORTIVAS</b>	<b>ANEXO II</b>
		Rev. 04
	<b>4. DATOS DE LOS ESPACIOS DEPORTIVOS</b>	Hoja 4 de 8


#### 4.3. ESPACIOS SINGULARES Y SUS ATRIBUTOS ESPECÍFICOS

CAMPO DE JUEGO	<b>1. CAMPO DE GOLF</b> <input type="checkbox"/> Campos de golf (al menos 9 hoyos, de par 3,4 o 5). <input type="checkbox"/> Pitch and putt. <input type="checkbox"/> Campo de golf rústico. <input type="checkbox"/> Otros campos de golf.	<b>ZONA DE PRÁCTICAS</b> <input type="checkbox"/> Campo de prácticas. <input type="checkbox"/> Zona de <i>approach</i> . <input type="checkbox"/> Zona de pateo (patting-green).	Atributos específicos	Número de hoyos Longitud (m) Par del campo Superficie (m <sup>2</sup> ) Superficie Regable (m <sup>2</sup> ):
	<b>2. CIRCUITOS DE MOTOR</b> <input type="checkbox"/> Circuito de velocidad (L ≥ 2000 m) <input type="checkbox"/> Circuito de karts (L ≥ 200 m) <input type="checkbox"/> Circuito de motocross (L ≥ 500 m) <input type="checkbox"/> Otros circuitos de motor		Atributos específicos	Longitud del recorrido (m) Nº curvas derecha e izquierda: / Anchura de la pista (m) Parrilla de salida/nº pilotos /
	<b>3. CIRCUITO DE CARRERA A PIE</b> Circuito de carrera a pie. <input type="checkbox"/>		Atributos específicos	Longitud del recorrido (m) Estaciones de ejercicio.
	<b>4. CIRCUITO DE BICICLETA</b> <input type="checkbox"/> Circuito de bicicleta (circuito cerrado). <input type="checkbox"/> Carril-bici.		Atributos específicos	Longitud del tramo (m) Longitud total (m)
	<b>5. CANAL DE REMO Y PIRAGÜISMO</b> <input type="checkbox"/> Canal aguas tranquilas. <input type="checkbox"/> Canal aguas bravas.		Atributos específicos	Longitud del tramo (m) Profundidad (m) Nº calles Desnivel
	<b>6. ZONAS DE DEPORTE DE INVIERNO</b> <input type="checkbox"/> Trampolín de saltos. <input type="checkbox"/> Pista de esquí. <input type="checkbox"/> Pista de esquí de fondo. <input type="checkbox"/> Parque de snowboard. <input type="checkbox"/> Circuito de fondo y tiro. <input type="checkbox"/> Otras zonas.		Atributos específicos	Altura (m) –solo para trampolín-Desnivel <b>Dificultad –solo para esquí-</b> Longitud (m) <input type="checkbox"/> Nieve artificial Denominación pista
	<b>7. ESPACIOS DE HÍPICA</b> <input type="checkbox"/> Pista de carreras hípicas. <input type="checkbox"/> Pista de concurso. <input type="checkbox"/> Picadero. <input type="checkbox"/> Pista de ensayo. <input type="checkbox"/> Pista de saltos. <input type="checkbox"/> Campo de polo. <input type="checkbox"/> Otras pistas.		Atributos específicos	Longitud (m) Ancho (m) Superficie (m <sup>2</sup> )
	<b>8. ESTRUCTURAS ARTIFICIALES DE ESCALADA</b> Estructuras artificiales construidas para la práctica de deportes de montaña y escalada. Las zonas naturales equipadas para esta actividad se consideran áreas de actividad. <input type="checkbox"/> Muro de escalada. <input type="checkbox"/> Bulder (altura menor a 3 m).		Atributos específicos	Altura máxima (m) Superficie de escalada (m <sup>2</sup> ) <input type="checkbox"/> Presas Material
	<b>9. PISTAS DE MONOPATÍN Y PATÍN LÍNEA</b> <input type="checkbox"/> Pista monopatín y patín en línea. <input type="checkbox"/> Circuito monopatín y patín en línea. <input type="checkbox"/> Campo monopatín y patín en línea (skate park...).		Atributos específicos	Longitud –solo circuitos- <input type="checkbox"/> Estructura en U (half pipe) Superficie (m <sup>2</sup> )
	<b>10. PISTAS DE MODELISMO</b> <input type="checkbox"/> Circuito de automodelismo. <input type="checkbox"/> Campo de aeromodelismo. <input type="checkbox"/> Otras zonas de modalismo.		Atributos específicos	Longitud (m) Diámetro (si es circular): (m) Ancho (m)

Código Seguro De Verificación:	TP6zbRCB6h6qmKVx8agLkw==	Estado	Fecha y hora	
Firmado Por	Josefa Ganformina Dorantes	Firmado	07/03/2022 10:41:03	
Observaciones	DILIGENCIA. Para hacer constar que este documento ha sido APROBADO INICIALMENTE por el Pleno de este Ayuntamiento, en sesión celebrada el día 23 de febrero de 2022. LA SECRETARÍA ACCIDENTAL.	Página	789/2041	
Url De Verificación	<a href="https://portal.dipusevilla.es/vfirmaAytos/code/TP6zbRCB6h6qmKVx8agLkw==">https://portal.dipusevilla.es/vfirmaAytos/code/TP6zbRCB6h6qmKVx8agLkw==</a>			

<b>JUNTA DE ANDALUCÍA</b>	<b>FORMULARIO DE DATOS PARA SU INCORPORACIÓN AL INVENTARIO ANDALUZ DE INSTALACIONES DEPORTIVAS</b>	<b>ANEXO II</b>
		Rev. 04
	<b>4. DATOS DE LOS ESPACIOS DEPORTIVOS</b>	Hoja 5 de 8

<b>11. CAMPOS DE TIRO</b> <input type="checkbox"/> Campo de tiro vuelo. <input type="checkbox"/> Campo de tiro de precisión. <input type="checkbox"/> Campo de tiro al plato. <input type="checkbox"/> Campo de tiro con arco. <input type="checkbox"/> Otros campos de tiro.	Atributos específicos	Longitud (m) Superficie (m <sup>2</sup> ) Nº de puestos
<b>12. ZONAS DE JUEGOS POPULARES O/Y TRADICIONALES</b> <input type="checkbox"/> Pista calva. <input type="checkbox"/> Pista de tanga. <input type="checkbox"/> Pista de lanzamiento de barra castellana. <input type="checkbox"/> Pista de lanzamiento de barra aragonesa. <input type="checkbox"/> Corro de lucha. <input type="checkbox"/> Carril de Bolos Huertanos. <input type="checkbox"/> Campo de bolos Cartagenero. <input type="checkbox"/> Bolera. <input type="checkbox"/> Campo de billar romano. <input type="checkbox"/> Campo de llave (chave). <input type="checkbox"/> Otras zonas de juegos populares. Indicar:	Atributos específicos	Largo (m) Ancho (m) Superficie (m <sup>2</sup> ) Diámetro (en el caso de que sean circulares) (m)
<b>13. OTROS ESPACIOS SINGULARES</b> <input type="checkbox"/> Campo de minigolf. <input type="checkbox"/> Pista de bowling. <input type="checkbox"/> Campo de casting. <input type="checkbox"/> Remo en banco fijo (con balsa). <input checked="" type="checkbox"/> Otros espacios singulares. Indicar: ZONA INFANTIL	Atributos específicos	Superficie (m <sup>2</sup> ) 100 Nº de puestos
<b>14. OBSERVACIONES</b>		


<b>Código Seguro De Verificación:</b>	TP6zbRCB6h6qmKVx8agLkw==	<b>Estado</b>	<b>Fecha y hora</b>	
<b>Firmado Por</b>	Josefa Ganformina Dorantes	Firmado	07/03/2022 10:41:03	
<b>Observaciones</b>	DILIGENCIA. Para hacer constar que este documento ha sido APROBADO INICIALMENTE por el Pleno de este Ayuntamiento, en sesión celebrada el día 23 de febrero de 2022. LA SECRETARIA ACCIDENTAL.	<b>Página</b>	790/2041	
<b>Url De Verificación</b>	<a href="https://portal.dipusevilla.es/vfirmaAytos/code/TP6zbRCB6h6qmKVx8agLkw==">https://portal.dipusevilla.es/vfirmaAytos/code/TP6zbRCB6h6qmKVx8agLkw==</a>			

<b>JUNTA DE ANDALUCÍA</b>	<b>FORMULARIO DE DATOS PARA SU INCORPORACIÓN AL INVENTARIO ANDALUZ DE INSTALACIONES DEPORTIVAS</b>	<b>ANEXO II</b>
		Rev. 04
	<b>4. DATOS DE LOS ESPACIOS DEPORTIVOS</b>	Hoja 6 de 8

#### 4.4. ÁREAS DE ACTIVIDAD Y SUS ATRIBUTOS ESPECÍFICOS

##### 4.4.1. ÁREAS TERRESTRES


<b>1. ESCALADA</b> <input type="checkbox"/> Zona de escalada	Atributos específicos	Desnivel (altura en metros): Número de vías: <input type="checkbox"/> Señalización <input type="checkbox"/> Equipadas
<b>2. VÍAS FERRATAS</b> (recorrido por espacios rocosos con elementos de progresión) <input type="checkbox"/> Vía ferrata	Atributos específicos	Desnivel (m) <input type="checkbox"/> Señalización <input type="checkbox"/> Equipadas
<b>3. RUTA ECUESTRE</b> <input type="checkbox"/> Ruta ecuestre	Atributos específicos	Longitud (m) <input type="checkbox"/> Señalización
<b>4. CAMPO DE RECORRIDO DE TIRO Y DE CAZA</b> (cotos de caza) <input type="checkbox"/> Campo de tiro y caza	Atributos específicos	Superficie (m <sup>2</sup> )
<b>5. CAVIDADES</b> <input type="checkbox"/> Simas <input type="checkbox"/> Cuevas	Atributos específicos	Desnivel <input type="checkbox"/> Turísticas Longitud (m) <input type="checkbox"/> Mapa topográfico <input type="checkbox"/> Tramos subacuáticos
<b>6. VÍAS VERDES Y CAMINOS NATURALES</b> <input type="checkbox"/> Vía verde <input type="checkbox"/> Camino de siga <input type="checkbox"/> Otros caminos naturales (históricos, cañadas, rural, etc...)	Atributos específicos	Longitud del tramo principal (m) <input type="checkbox"/> Señalización
<b>7. SENDEROS</b> (GR, PR, locales, urbanos, etc...) <ul style="list-style-type: none"> <li><input type="checkbox"/> Gran recorrido (GR)</li> <li><input type="checkbox"/> Pequeño recorrido (PR)</li> <li><input type="checkbox"/> Sendero Local (SL)</li> <li><input type="checkbox"/> Sendero Urbano (SU)</li> </ul>	Atributos específicos	Longitud del tramo municipal (m)
<b>8. ACTIVIDAD FÍSICO-DEPORTIVA EN PLAYAS Y RÍOS</b> <input type="checkbox"/> Playas naturales <input type="checkbox"/> Playas artificiales <input type="checkbox"/> Ríos y lagos	Atributos específicos	<input type="checkbox"/> Límite de la zona de baño recomendada <input type="checkbox"/> Equipamientos para juegos deportivos <input type="checkbox"/> Zona delimitada de varada
<b>9. ITINERARIOS DE BICICLETAS DE MONTAÑA</b> <input type="checkbox"/> Itinerario de bicicleta de montaña	Atributos específicos	Longitud (m) <input type="checkbox"/> Señalización
<b>10. OTRAS ÁREAS TERRESTRES</b> <input type="checkbox"/> Otras áreas terrestres	Atributos específicos	Denominación

<b>Código Seguro De Verificación:</b>	TP6zbRCB6h6qmKVx8agLkw==	<b>Estado</b>	<b>Fecha y hora</b>	
<b>Firmado Por</b>	Josefa Ganformina Dorantes	Firmado	07/03/2022 10:41:03	
<b>Observaciones</b>	DILIGENCIA. Para hacer constar que este documento ha sido APROBADO INICIALMENTE por el Pleno de este Ayuntamiento, en sesión celebrada el día 23 de febrero de 2022. LA SECRETARÍA ACCIDENTAL.	<b>Página</b>	791/2041	
<b>Url De Verificación</b>	<a href="https://portal.dipusevilla.es/vfirmaAytos/code/TP6zbRCB6h6qmKVx8agLkw==">https://portal.dipusevilla.es/vfirmaAytos/code/TP6zbRCB6h6qmKVx8agLkw==</a>			

<b>JUNTA DE ANDALUCÍA</b>	<b>FORMULARIO DE DATOS PARA SU INCORPORACIÓN AL INVENTARIO ANDALUZ DE INSTALACIONES DEPORTIVAS</b>	<b>ANEXO II</b>
		Rev. 04
	<b>4. DATOS DE LOS ESPACIOS DEPORTIVOS</b>	Hoja 7 de 8

#### 4.4.2. ÁREAS AÉREAS

<b>1. VUELOS</b> <input type="checkbox"/> Zona de vuelo a motor <input type="checkbox"/> Zona de vuelo aerostático <input type="checkbox"/> Zona de vuelo sin motor	Atributos específicos	Coord. despegue <input type="checkbox"/> Rampa despegue Coord. aterrizaje Sup. aterrizaje (m <sup>2</sup> ) Longitud máx. (m) <input type="checkbox"/> Señalización
<b>2. PARACAIDISMO</b> <input type="checkbox"/> Zona de paracaidismo	Atributos específicos	<input type="checkbox"/> Señalización Sup. aterrizaje (m <sup>2</sup> )
<b>3. COLOMBÓDROMO</b> <input type="checkbox"/> Campo de entrenamiento	Atributos específicos	Radio (m) <input type="checkbox"/> Sistemas audiovisuales
<b>4. OTRAS ÁREAS AÉREAS</b> <input type="checkbox"/> Otras áreas aéreas	Atributos específicos	Denominación

<b>Código Seguro De Verificación:</b>	TP6zbRCB6h6qmKVx8agLkw==	<b>Estado</b>	<b>Fecha y hora</b>	
<b>Firmado Por</b>	Josefa Ganformina Dorantes	Firmado	07/03/2022 10:41:03	
<b>Observaciones</b>	DILIGENCIA. Para hacer constar que este documento ha sido APROBADO INICIALMENTE por el Pleno de este Ayuntamiento, en sesión celebrada el día 23 de febrero de 2022. LA SECRETARIA ACCIDENTAL.	<b>Página</b>	792/2041	
<b>Url De Verificación</b>	<a href="https://portal.dipusevilla.es/vfirmaAytos/code/TP6zbRCB6h6qmKVx8agLkw==">https://portal.dipusevilla.es/vfirmaAytos/code/TP6zbRCB6h6qmKVx8agLkw==</a>			



<b>JUNTA DE ANDALUCÍA</b>	<b>FORMULARIO DE DATOS PARA SU INCORPORACIÓN AL INVENTARIO ANDALUZ DE INSTALACIONES DEPORTIVAS</b>	<b>ANEXO II</b>
		Rev. 04
	<b>4. DATOS DE LOS ESPACIOS DEPORTIVOS</b>	Hoja 8 de 8

#### 4.4.3. AREAS ACUÁTICAS

<b>1. VELA</b> <input type="checkbox"/> Zona acuática de vela	Atributos específicos	<input type="checkbox"/> Señalización
<b>2. BARRANCOS</b> <input type="checkbox"/> Itinerario en barranco	Atributos específicos	Denominación <input type="checkbox"/> Rápeles Desnivel (m) <input type="checkbox"/> Señalización Longitud (m) <input type="checkbox"/> Sifones <input type="checkbox"/> Caudal permanente de agua <input type="checkbox"/> Equipadas
<b>3. ACTIVIDADES A MOTOR</b> <input type="checkbox"/> Zona acuática de actividades a motor	Atributos específicos	<input type="checkbox"/> Señalización
<b>4. ACTIVIDAD SUBACUÁTICA</b> (se pueden desarrollar en lagos, presas, embalses, ríos y mar) <input type="checkbox"/> Zona de pesca submarina <input type="checkbox"/> Zona de inmersión <input type="checkbox"/> Otras zonas de actividades subacuáticas	Atributos específicos	<input type="checkbox"/> Señalización
<b>5. SURF</b> <input type="checkbox"/> Zona de surf	Atributos específicos	<input type="checkbox"/> Señalización
<b>6. ESQUÍ ACUÁTICO</b> <input type="checkbox"/> Zona de esquí acuático	Atributos específicos	<input type="checkbox"/> Señalización Longitud (m)
<b>7. REMO Y PIRAGÜISMO</b> <input type="checkbox"/> Remo en aguas tranquilas <input type="checkbox"/> Piragüismo en aguas tranquilas <input type="checkbox"/> Piragüismo en aguas bravas	Atributos específicos	<input type="checkbox"/> Señalización Longitud (m)
<b>8. OTRAS ÁREAS ACUÁTICAS</b> <input type="checkbox"/> Otras áreas acuáticas	Atributos específicos	Denominación

#### 4.4.4. OBSERVACIONES

--

<b>Código Seguro De Verificación:</b>	TP6zbRCB6h6qmKVx8agLkw==	<b>Estado</b>	Firmado	<b>Fecha y hora</b>	07/03/2022 10:41:03
<b>Firmado Por</b>	Josefa Ganformina Dorantes	<b>Página</b>			793/2041
<b>Observaciones</b>	DILIGENCIA. Para hacer constar que este documento ha sido APROBADO INICIALMENTE por el Pleno de este Ayuntamiento, en sesión celebrada el día 23 de febrero de 2022. LA SECRETARIA ACCIDENTAL.				
<b>Url De Verificación</b>	<a href="https://portal.dipusevilla.es/vfirmaAytos/code/TP6zbRCB6h6qmKVx8agLkw==">https://portal.dipusevilla.es/vfirmaAytos/code/TP6zbRCB6h6qmKVx8agLkw==</a>				




	<b>FORMULARIO DE DATOS PARA SU INCORPORACIÓN AL INVENTARIO ANDALUZ DE INSTALACIONES DEPORTIVAS</b>	<b>ANEXO III</b>
		Rev. 04
	<b>5. DATOS ESPACIOS COMPLEMENTARIOS</b>	Hoja 1 de 5

## 5.1. TIPOLOGÍA DE LOS ESPACIOS COMPLEMENTARIOS Y SUS ATRIBUTOS ESPECÍFICOS

### 5.1.1. ESPACIOS COMPLEMENTARIOS GENÉRICOS


<input type="checkbox"/> <b>1. VESTUARIOS</b>			
5.1.1.1. Atributos generales Asociado al espacio/s deportivo/s: <input type="checkbox"/> Compartido con otras instalaciones <b>Estado de uso:</b> <b>Conservación:</b> Año de construcción: Año de remodelación: <input type="checkbox"/> El espacio complementario es BAJA Fecha de baja: Motivo:	5.1.1.2. Atributos específicos <input type="checkbox"/> Colectivo <input type="checkbox"/> Adaptado normas accesibilidad Nº salas cambio de ropa Nº armarios de equipo Nº de urinarios Nº cabinas individuales Nº de duchas Nº de inodoros Nº taquillas guardarropa Nº de lavabos Superficie m2	5.1.1.2. Atributos específicos <input type="checkbox"/> Individual <input type="checkbox"/> Adaptado normas accesibilidad <input type="checkbox"/> Ducha <input type="checkbox"/> Inodoro <input type="checkbox"/> Lavabo	
<input checked="" type="checkbox"/> <b>2. ASEOS PÚBLICOS</b>			
5.1.1.1. Atributos generales Asociado al espacio/s deportivo/s: ZONA INFANTIL <input checked="" type="checkbox"/> Compartido con otras instalaciones <b>Estado de uso:</b> En uso - NORMAL <b>Conservación:</b> Permite el uso - REGULAR Año de construcción: 1988 Año de remodelación: 2019 <input type="checkbox"/> El espacio complementario es BAJA Fecha de baja: Motivo:	5.1.1.2. Atributos específicos <b>Personas usuarias:</b> ESCOLARES <input checked="" type="checkbox"/> Adaptado normas accesibilidad Nº de lavabos 4 Nº de urinarios 0 Nº de inodoros 4		
<input type="checkbox"/> <b>3. ALMACÉN DEPORTIVO</b> (Sólo los que se usen exclusivamente para guardar material deportivo)			
5.1.1.1. Atributos generales Asociado al espacio/s deportivo/s: <input type="checkbox"/> Compartido con otras instalaciones <b>Estado de uso:</b> <b>Conservación:</b> Año de construcción: Año de remodelación: <input type="checkbox"/> El espacio complementario es BAJA Fecha de baja: Motivo:	5.1.1.2. Atributos específicos Altura Superficie (m <sup>2</sup> ) <input type="checkbox"/> Dispone de puerta directa al espacio deportivo		
<input type="checkbox"/> <b>4. GRADAS</b>			
5.1.1.1. Atributos generales Asociado al espacio/s deportivo/s: <input type="checkbox"/> Compartido con otras instalaciones <b>Estado de uso:</b> <b>Conservación:</b> Año de construcción: Año de remodelación: <input type="checkbox"/> El espacio complementario es BAJA Fecha de baja: Motivo:	5.1.1.2. Atributos específicos <b>Tipo</b> <b>Cubierta</b> Nº plazas de pie Nº plazas sentado <input type="checkbox"/> Plazas reservadas y accesibles para personas discapacitadas		
<b>5.1.1.3. OBSERVACIONES</b> EL BAÑO ADAPTADO ESTA EN REMODELACIÓN EL MATERIAL UTILIZADO EN ESTA ZONA SE GUARDA EN LAS AULAS DE EDUCACIÓN INFANTIL.			

<b>Código Seguro De Verificación:</b>	TP6zbRCB6h6qmKVx8agLkw==	<b>Estado</b>	<b>Fecha y hora</b>	
<b>Firmado Por</b>	Josefa Ganformina Dorantes	Firmado	07/03/2022 10:41:03	
<b>Observaciones</b>	DILIGENCIA. Para hacer constar que este documento ha sido APROBADO INICIALMENTE por el Pleno de este Ayuntamiento, en sesión celebrada el día 23 de febrero de 2022. LA SECRETARIA ACCIDENTAL.	<b>Página</b>	794/2041	
<b>Url De Verificación</b>	<a href="https://portal.dipusevilla.es/vfirmaAytos/code/TP6zbRCB6h6qmKVx8agLkw==">https://portal.dipusevilla.es/vfirmaAytos/code/TP6zbRCB6h6qmKVx8agLkw==</a>			

<b>JUNTA DE ANDALUCIA</b>	<b>FORMULARIO DE DATOS PARA SU INCORPORACIÓN AL INVENTARIO ANDALUZ DE INSTALACIONES DEPORTIVAS</b>	<b>ANEXO III</b>
		Rev. 04
	<b>5. DATOS ESPACIOS COMPLEMENTARIOS</b>	Hoja 2 de 5


**5.1.2. ESPACIOS COMPLEMENTARIOS ESPECÍFICOS**

<input type="checkbox"/> <b>1. REMONTE</b> (cable esquí / tele sillas – tele cabinas)		5.1.2.1. Atributos generales	Asociado al espacio/s deportivo/s:  <input type="checkbox"/> Compartido con otras instalaciones <b>Estado de uso:</b> <b>Conservación:</b> Año de construcción: Año de remodelación:  <input type="checkbox"/> El espacio complementario es BAJA Fecha de baja: Motivo:	5.1.2.2. Atributos específicos	Longitud (m) Desnivel (m) Capacidad (deportistas/hora) Denominación	
<input type="checkbox"/> <b>2. ZONA DE VARADA EN PLAYA</b>		5.1.2.1. Atributos generales	Asociado al espacio/s deportivo/s:  <input type="checkbox"/> Compartido con otras instalaciones <b>Estado de uso:</b> <b>Conservación:</b> Año de construcción: Año de remodelación:  <input type="checkbox"/> El espacio complementario es BAJA Fecha de baja: Motivo:	5.1.2.2. Atributos específicos	Superficie (m²) <b>Pasillo de acceso</b> Denominación	
<input type="checkbox"/> <b>3. AERÓDROMOS</b>		5.1.2.1. Atributos generales	Asociado al espacio/s deportivo/s:  <input type="checkbox"/> Compartido con otras instalaciones <b>Estado de uso:</b> <b>Conservación:</b> Año de construcción: Año de remodelación:  <input type="checkbox"/> El espacio complementario es BAJA Fecha de baja: Motivo:	5.1.2.2. Atributos específicos	Nº pistas Longitud pista principal (m) Anchura pista principal (m) <input type="checkbox"/> Taller Nº hangares Pavimento pista principal <input type="checkbox"/> Torre de control <input type="checkbox"/> Depósito de combustible	
<input type="checkbox"/> <b>4. ESPACIOS COMPLEMENTARIOS DE HÍPICA</b>		<input type="checkbox"/> Caballerizas <input type="checkbox"/> Pista de doma <input type="checkbox"/> Caminaderos  ESPACIO COMPLEMENTARIO	5.1.2.1. Atributos generales	Asociado al espacio/s deportivo/s:  <input type="checkbox"/> Compartido con otras instalaciones <b>Estado de uso:</b> <b>Conservación:</b> Año de construcción: Año de remodelación:  <input type="checkbox"/> El espacio complementario es BAJA Fecha de baja: Motivo:	5.1.2.2. Atributos específicos (si posee más de un tipo, separar los atributos con un guión)	Nº plazas Longitud (m) Anchura (m) Diámetro (m) en caso circular Superficie (m²)
<input type="checkbox"/> <b>5. PUERTOS E INSTALACIONES NÁUTICAS</b>						

<b>Código Seguro De Verificación:</b>	TP6zbRCB6h6qmKVx8agLkw==	<b>Estado</b>	<b>Fecha y hora</b>	
<b>Firmado Por</b>	Josefa Ganfornina Dorantes	Firmado	07/03/2022 10:41:03	
<b>Observaciones</b>	DILIGENCIA. Para hacer constar que este documento ha sido APROBADO INICIALMENTE por el Pleno de este Ayuntamiento, en sesión celebrada el día 23 de febrero de 2022. LA SECRETARIA ACCIDENTAL.	<b>Página</b>	795/2041	
<b>Url De Verificación</b>	<a href="https://portal.dipusevilla.es/vfirmaAytos/code/TP6zbRCB6h6qmKVx8agLkw==">https://portal.dipusevilla.es/vfirmaAytos/code/TP6zbRCB6h6qmKVx8agLkw==</a>			


<b>JUNTA DE ANDALUCIA</b>	<b>FORMULARIO DE DATOS PARA SU INCORPORACIÓN AL INVENTARIO ANDALUZ DE INSTALACIONES DEPORTIVAS</b>	<b>ANEXO III</b>
		Rev. 04
	<b>5. DATOS ESPACIOS COMPLEMENTARIOS</b>	Hoja 3 de 5

<b>ESPACIO COMPLEMENTARIO</b>	<input type="checkbox"/> Puerto deportivo <input type="checkbox"/> Dársena deportiva <input type="checkbox"/> Marina. puerto interior <input type="checkbox"/> Embarcadero	<b>5.1.2.1. Atributos generales</b>	Asociado al espacio/s deportivo/s:  <input type="checkbox"/> Compartido con otras instalaciones <b>Estado de uso:</b> <b>Conservación:</b> Año de construcción: Año de remodelación:  <input type="checkbox"/> El espacio complementario es BAJA Fecha de baja: Motivo:	<b>5.1.2.2. Atributos específicos</b>	Nº amarres <input type="checkbox"/> Agua potable <input type="checkbox"/> Electricidad <input type="checkbox"/> Gasolinera <input type="checkbox"/> Dique seco Calado de la bocana <input type="checkbox"/> Varadero <input type="checkbox"/> Elevador <input type="checkbox"/> Rampa <input type="checkbox"/> Pantalán
-------------------------------	---	-------------------------------------	---	---------------------------------------	--

<b>Código Seguro De Verificación:</b>	TP6zbRCB6h6qmKVx8agLkw==	<b>Estado</b>	<b>Fecha y hora</b>	
<b>Firmado Por</b>	Josefa Ganformina Dorantes	Firmado	07/03/2022 10:41:03	
<b>Observaciones</b>	DILIGENCIA. Para hacer constar que este documento ha sido APROBADO INICIALMENTE por el Pleno de este Ayuntamiento, en sesión celebrada el día 23 de febrero de 2022. LA SECRETARIA ACCIDENTAL.	<b>Página</b>	796/2041	
<b>Url De Verificación</b>	<a href="https://portal.dipusevilla.es/vfirmaAytos/code/TP6zbRCB6h6qmKVx8agLkw==">https://portal.dipusevilla.es/vfirmaAytos/code/TP6zbRCB6h6qmKVx8agLkw==</a>			

<b>JUNTA DE ANDALUCIA</b>	<b>FORMULARIO DE DATOS PARA SU INCORPORACIÓN AL INVENTARIO ANDALUZ DE INSTALACIONES DEPORTIVAS</b>	<b>ANEXO III</b>
		Rev. 04
	<b>5. DATOS ESPACIOS COMPLEMENTARIOS</b>	Hoja 4 de 5

<input type="checkbox"/> <b>6. ESPACIOS COMPLEMENTARIOS DE ZONAS DE REMO Y PIRAGÜISMO</b>		5.1.1. Atributos generales	Asociado al espacio/s deportivo/s: <input type="checkbox"/> Compartido con otras instalaciones <b>Estado de uso:</b> <b>Conservación:</b> Año de construcción: Año de remodelación:  <input type="checkbox"/> El espacio complementario es BAJA Fecha de baja: Motivo:	5.1.2. Atributos específicos	<input type="checkbox"/> Pantalanes <input type="checkbox"/> Torre de jueces <input type="checkbox"/> Hangar de canoas y/o piraguas <input type="checkbox"/> Muelles
<input type="checkbox"/> <b>7. REFUGIOS DE MONTAÑA</b>	Nombre oficial	5.1.1. Atributos generales	Asociado al espacio/s deportivo/s: <input type="checkbox"/> Compartido con otras instalaciones <b>Estado de uso:</b> <b>Conservación:</b> Año de construcción: Año de remodelación:  <input type="checkbox"/> El espacio complementario es BAJA Fecha de baja: Motivo:	5.1.2. Atributos específicos	Cota de altura (m) <input type="checkbox"/> Zona de vivac Nº plazas <input type="checkbox"/> Cocina <input type="checkbox"/> Guarda Periodo de apertura
<input type="checkbox"/> <b>8. ESPACIOS COMPLEMENTARIOS DE ZONAS DE CIRCUITOS A MOTOR</b>	<input type="checkbox"/> Boxes <input type="checkbox"/> Torre de control <input type="checkbox"/> Paddock <input type="checkbox"/> Guardería karts <input type="checkbox"/> Aparcamiento de personal de servicio	5.1.1. Atributos generales	Asociado al espacio/s deportivo/s: <input type="checkbox"/> Compartido con otras instalaciones <b>Estado de uso:</b> <b>Conservación:</b> Año de construcción: Año de remodelación:  <input type="checkbox"/> El espacio complementario es BAJA Fecha de baja: Motivo:	5.1.2. Atributos específicos	Nº plazas Superficie (m <sup>2</sup> ) <input type="checkbox"/> Electricidad <input type="checkbox"/> Agua potable <input type="checkbox"/> Gasolinera
<input type="checkbox"/> <b>9. PALOMAR</b>		5.1.1. Atributos generales	Asociado al espacio/s deportivo/s: <input type="checkbox"/> Compartido con otras instalaciones <b>Estado de uso:</b> <b>Conservación:</b> Año de construcción: Año de remodelación:  <input type="checkbox"/> El espacio complementario es BAJA Fecha de baja: Motivo:	5.1.2. Atributos específicos	Volumen (m <sup>3</sup> ) Nº palomas/m <sup>3</sup>
<input type="checkbox"/> <b>10. OTROS ESPACIOS COMPLEMENTARIOS</b>	Denominación			5.1.2. Atributos específicos	
<b>5.1.2.3. OBSERVACIONES</b>					

<b>Código Seguro De Verificación:</b>	TP6zbRCB6h6qmKVx8agLkw==	<b>Estado</b>	<b>Fecha y hora</b>	
<b>Firmado Por</b>	Josefa Ganformina Dorantes	Firmado	07/03/2022 10:41:03	
<b>Observaciones</b>	DILIGENCIA. Para hacer constar que este documento ha sido APROBADO INICIALMENTE por el Pleno de este Ayuntamiento, en sesión celebrada el día 23 de febrero de 2022. LA SECRETARÍA ACCIDENTAL.	<b>Página</b>	797/2041	
<b>Url De Verificación</b>	<a href="https://portal.dipusevilla.es/vfirmaAytos/code/TP6zbRCB6h6qmKVx8agLkw==">https://portal.dipusevilla.es/vfirmaAytos/code/TP6zbRCB6h6qmKVx8agLkw==</a>			

<b>JUNTA DE ANDALUCÍA</b>	<b>FORMULARIO DE DATOS PARA SU INCORPORACIÓN AL INVENTARIO ANDALUZ DE INSTALACIONES DEPORTIVAS</b>	<b>ANEXO III</b>
	<b>5. DATOS ESPACIOS COMPLEMENTARIOS</b>	Rev. 04 Hoja 5 de 5

<b>Código Seguro De Verificación:</b>	TP6zbRCB6h6qmKVx8agLkw==	<b>Estado</b>	<b>Fecha y hora</b>
<b>Firmado Por</b>	Josefa Ganformina Dorantes	Firmado	07/03/2022 10:41:03
<b>Observaciones</b>	DILIGENCIA. Para hacer constar que este documento ha sido APROBADO INICIALMENTE por el Pleno de este Ayuntamiento, en sesión celebrada el día 23 de febrero de 2022. LA SECRETARIA ACCIDENTAL.	<b>Página</b>	798/2041
<b>Url De Verificación</b>	<a href="https://portal.dipusevilla.es/vfirmaAytos/code/TP6zbRCB6h6qmKVx8agLkw==">https://portal.dipusevilla.es/vfirmaAytos/code/TP6zbRCB6h6qmKVx8agLkw==</a>		



## PLAN LOCAL DE INSTALACIONES Y EQUIPAMIENTOS DEPORTIVOS DE LEBRIJA

# ANEXOS

## B.- COLEGIOS IGNACIO HALCON



<b>Código Seguro De Verificación:</b>	TP6zbRCB6h6qmKVx8agLkw==	<b>Estado</b>	<b>Fecha y hora</b>
<b>Firmado Por</b>	Josefa Ganformina Dorantes	Firmado	07/03/2022 10:41:03
<b>Observaciones</b>	DILIGENCIA. Para hacer constar que este documento ha sido APROBADO INICIALMENTE por el Pleno de este Ayuntamiento, en sesión celebrada el día 23 de febrero de 2022. LA SECRETARIA ACCIDENTAL.	<b>Página</b>	799/2041
<b>Url De Verificación</b>	<a href="https://portal.dipusevilla.es/vfirmaAytos/code/TP6zbRCB6h6qmKVx8agLkw==">https://portal.dipusevilla.es/vfirmaAytos/code/TP6zbRCB6h6qmKVx8agLkw==</a>		



<b>JUNTA DE ANDALUCIA</b>	<b>FORMULARIO DE DATOS PARA SU INCORPORACIÓN AL INVENTARIO ANDALUZ DE INSTALACIONES DEPORTIVAS</b>	<b>ANEXO I</b>
		Rev. 04
	<b>3. DATOS GENERALES DE LA INSTALACIÓN</b>	Hoja 1 de 3

**3.1. ATRIBUTOS GENERALES**


<b>1. CÓDIGO</b> (A rellenar por Admón.)		<b>2. NOMBRE OFICIAL DE LA INSTALACIÓN</b>  C.E.I.P. IGNACIO HALCON		<b>ESPACIOS DEPORTIVOS Y COMPL.</b> Nº de espacios deportivos: 3 Nº de esp. complementarios: 2	
<b>2. NOMBRE COMÚN O POR LA QUE ES CONOCIDA</b> IGNACIO HALCON			<b>3. COMPLEJO POLIDEPORTIVO</b> <input type="checkbox"/> Esta instalación forma parte de un complejo deportivo Nombre del complejo:		
<b>4. DIRECCIÓN</b>					
<b>TIPO VÍA</b> Calle	<b>NOMBRE VÍA</b> <b>HURACAN</b>	<b>NUMERO</b> <b>2</b>	<b>CALIFICADOR DE NÚMERO</b>	<b>CÓDIGO POSTAL</b> <b>41740</b>	
<b>KILÓMETRO EN LA</b>	<b>COMPLEMENTO DE DOMICILIO:</b> Urbanización, residencial,		<b>ENTIDAD DE POBLACIÓN</b>		
<b>5. PROVINCIA</b> SEVILLA		<b>6. MUNICIPIO</b> L E B R I J A		<b>7. ZONA DEPORTIVA</b>	
<b>8. AGRUPACIÓN TERRITORIAL</b> E-7 BAJO GUADALQUIVIR DE SEVILLA		<b>9. NÚCLEO DE POBLACIÓN</b> 27432		<b>10. DISTRITO MUNICIPAL</b> SEVILLA	<b>11. BARRIO</b>
<b>12. EMPLAZAMIENTO EN ESPACIO NATURAL PROTEGIDO</b> <input type="checkbox"/> SI <input checked="" type="checkbox"/> NO Indicar:			<b>13. LICENCIA DE ACTIVIDAD</b> <input checked="" type="checkbox"/> SI <input type="checkbox"/> NO		
<b>15. LA INSTALACIÓN REUTILIZA O ADAPTA UNA INSTALACIÓN PREVIA</b> <input type="checkbox"/> SI <input checked="" type="checkbox"/> NO Indicar:			<b>14. INSTALACIÓN INTEGRADA EN EDIFICIO MULTIFUNCIONAL</b> <input type="checkbox"/> SI <input checked="" type="checkbox"/> NO Indicar:		
<b>16. OTROS DATOS</b>					
<b>TELEFONO FIJO</b> 955-83-99-51	<b>TELEFONO MOVIL</b>	<b>FAX</b> 955-83-99-35	<b>WEB</b>	<b>E-MAIL</b> 41002311.edu@juntadeandalucia.es	
<b>17. COORDENADAS UTM (ETRS89)</b>			<b>18. COORDENADAS GEOGRÁFICAS</b>		
<b>X</b> 760641.54	<b>Y</b> 4089606.095	<b>Z</b> 38.000	<b>HUSO</b> 29 Y 30	<b>LONGITUD</b> <u>6° 4' 54.94989"</u>	<b>LATITUD</b> <u>36° 55' 20.72840"</u> <b>N</b>
<b>19. INSTALACIÓN PLURIMUNICIPAL</b> <input type="checkbox"/>		<b>NO PUBLICAR EN INTERNET</b> <input type="checkbox"/>		<b>20. AÑO INICIO ACTIV.</b> 2.008	<b>21. BAJA</b> <input type="checkbox"/> La instalación es Fecha baja: Moti
<b>22. CENTRO EDUCACIÓN</b> <input checked="" type="checkbox"/> Pertenece a Centro Educativo Tipo de Centro Educativo: Colegio público Nivel de Enseñanza: ENSEÑANZA PRIMARIA		<b>23. NIVEL DE DOTACIÓN</b> <input checked="" type="checkbox"/> Red Básica <input type="checkbox"/> Red Complementaria <input type="checkbox"/> Red Especial		<b>24. SITUACIÓN INSTALACIÓN</b> <input checked="" type="checkbox"/> Urbana <input type="checkbox"/> Periférica <input type="checkbox"/> No Urbana	
<b>25. ACCESIBILIDAD/SUPRESION DE BARRERAS ARQUITECTÓNICAS</b>					
<b>Persona Usuaría Deportista</b> <input checked="" type="checkbox"/> Permite circulación exterior <input type="checkbox"/> Permite la circulación interior <input type="checkbox"/> Tiene vestuarios adaptados (al menos uno) <input type="checkbox"/> Tiene aseos adaptados (al menos uno)		<b>Persona Usuaría Espectadora</b> <input checked="" type="checkbox"/> Permite circulación exterior <input type="checkbox"/> Permite la circulación interior <input checked="" type="checkbox"/> Tiene aseos adaptados (al menos uno)		<input type="checkbox"/> La Instalación ha sido concebida como <input checked="" type="checkbox"/> La instalación se ha adaptado mediante	
<b>26. RÉGIMEN DE ACCESO</b> <input checked="" type="checkbox"/> Libre gratuito <input type="checkbox"/> Libre pagando entrada <input type="checkbox"/> Libre pagando cuota periódica de abono o socio			<input checked="" type="checkbox"/> Restringido a alumnos <input type="checkbox"/> Restringido a residentes <input type="checkbox"/> Restringido a trabajadores o accionistas		<b>27. USUARIOS</b> <input checked="" type="checkbox"/> Escolares <input type="checkbox"/> Deportistas de competición <input type="checkbox"/> Deportistas en general
<b>28. EFICIENCIA ENERGÉTICA</b>					
<b>DISEÑO</b> <input type="checkbox"/> Bioclimático <input type="checkbox"/> Ecoeficiente		<b>TRATAMIENTO DE RESIDUOS</b> <input checked="" type="checkbox"/> Previo a la recogida <input checked="" type="checkbox"/> Separación		<b>CALIFICACIÓN ENERGÉTICA DE EDIFICACIONES</b> <b>TIPO DE EDIFICACIÓN</b>	
<b>INSTALACIÓN PROPIA DE ENERGÍA RENOVABLE</b> <input checked="" type="checkbox"/> Planta de generación propia Tipo de generador: SOLAR. PRÓXIMA REFRIGERACIÓN		<b>GESTIÓN DEL AGUA</b> Superficie regable (m²): <input type="checkbox"/> Sistemas de ahorro		<b>CALIFICACIÓN</b> _____ _____ _____ _____ _____	
<b>29. PROTECCIÓN CONTRA INCENDIOS</b> <input type="checkbox"/> Alumbrado de emergencia					
<input checked="" type="checkbox"/> Bocas de incendios equipadas		<input checked="" type="checkbox"/> Extintores portátiles		<input type="checkbox"/> Detección	

<b>Código Seguro De Verificación:</b>	TP6zbRCB6h6qmKVx8agLkw==	<b>Estado</b>	<b>Fecha y hora</b>
<b>Firmado Por</b>	Josefa Ganfornina Dorantes	Firmado	07/03/2022 10:41:03
<b>Observaciones</b>	DILIGENCIA. Para hacer constar que este documento ha sido APROBADO INICIALMENTE por el Pleno de este Ayuntamiento, en sesión celebrada el día 23 de febrero de 2022. LA SECRETARIA ACCIDENTAL.	<b>Página</b>	800/2041
<b>Url De Verificación</b>	<a href="https://portal.dipusevilla.es/vfirmaAytos/code/TP6zbRCB6h6qmKVx8agLkw==">https://portal.dipusevilla.es/vfirmaAytos/code/TP6zbRCB6h6qmKVx8agLkw==</a>		






<p><b>30. PROPIEDAD</b></p> <p>Nombre de la persona propietaria: AYUNTAMIENTO</p> <p><input checked="" type="checkbox"/> Propiedad pública</p> <ul style="list-style-type: none"> <li><input type="checkbox"/> Admón. General del Estado</li> <li><input type="checkbox"/> Admón. Autonómica</li> <li><input checked="" type="checkbox"/> Admón. Local</li> </ul> <p><input type="checkbox"/> Propiedad privada</p> <ul style="list-style-type: none"> <li><input type="checkbox"/> Privados deportivos             <ul style="list-style-type: none"> <li><input type="checkbox"/> Asociativos</li> <li><input type="checkbox"/> Empresas</li> </ul> </li> <li><input type="checkbox"/> Privados no deportivos             <ul style="list-style-type: none"> <li><input type="checkbox"/> Educativos</li> <li><input type="checkbox"/> Religiosos</li> <li><input type="checkbox"/> Sociedades Empresariales</li> <li><input type="checkbox"/> Residenciales</li> <li><input type="checkbox"/> Turísticos</li> <li><input type="checkbox"/> Otros</li> </ul> </li> </ul>	<p><b>31. GESTIÓN</b></p> <p><input type="checkbox"/> La persona gestora de la instalación es la misma que la propietaria</p> <p>Nombre de la persona gestora: JUNTA DE ANDALUCIA</p> <p><input checked="" type="checkbox"/> Gestión pública</p> <ul style="list-style-type: none"> <li><input type="checkbox"/> Admón. General del Estado</li> <li><input checked="" type="checkbox"/> Admón. Autonómica</li> <li><input type="checkbox"/> Admón. Local</li> </ul> <p><input type="checkbox"/> Gestión privada</p> <ul style="list-style-type: none"> <li><input type="checkbox"/> Privada deportiva             <ul style="list-style-type: none"> <li><input type="checkbox"/> Asociativos</li> <li><input type="checkbox"/> Empresas</li> </ul> </li> <li><input type="checkbox"/> Privada no deportiva             <ul style="list-style-type: none"> <li><input type="checkbox"/> Educativos</li> <li><input type="checkbox"/> Religiosos</li> <li><input type="checkbox"/> Sociedades Empresariales</li> <li><input type="checkbox"/> Residenciales</li> <li><input type="checkbox"/> Turísticos</li> <li><input type="checkbox"/> Otros</li> </ul> </li> </ul>
<p><b>32. Observaciones</b></p> <ul style="list-style-type: none"> <li>• Próxima instalación de Refrigeración.</li> <li>• Pintura en General.</li> <li>• Dotación de material deportivo en general, mallas y redes para porterías.</li> <li>• Posibilidad de Techado de pistas deportivas.</li> <li>• Construcción de vestuarios.</li> <li>• Dotación de parque infantil.</li> <li>• Dotación de Desfibrilador Permanente.</li> </ul>	

<b>Código Seguro De Verificación:</b>	TP6zbRCB6h6qmKVx8agLkw==	<b>Estado</b>	<b>Fecha y hora</b>	
<b>Firmado Por</b>	Josefa Ganformina Dorantes	Firmado	07/03/2022 10:41:03	
<b>Observaciones</b>	DILIGENCIA. Para hacer constar que este documento ha sido APROBADO INICIALMENTE por el Pleno de este Ayuntamiento, en sesión celebrada el día 23 de febrero de 2022. LA SECRETARIA ACCIDENTAL.	<b>Página</b>	801/2041	
<b>Url De Verificación</b>	<a href="https://portal.dipusevilla.es/vfirmaAytos/code/TP6zbRCB6h6qmKVx8agLkw==">https://portal.dipusevilla.es/vfirmaAytos/code/TP6zbRCB6h6qmKVx8agLkw==</a>			

<b>JUNTA DE ANDALUCÍA</b>	<b>FORMULARIO DE DATOS PARA SU INCORPORACIÓN AL INVENTARIO ANDALUZ DE INSTALACIONES DEPORTIVAS</b>	<b>ANEXO I</b>
		Rev. 04
	<b>3. DATOS GENERALES DE LA INSTALACIÓN</b>	Hoja 3 de 3

### 3.2. SERVICIOS AUXILIARES


<b>1. MOVILIDAD</b>	
<input type="checkbox"/> Transporte colectivo (estación o parada de transporte colectivo en las inmediaciones de la instalación) <input type="checkbox"/> Integración de un Centro de carácter sociocultural o comercial <input checked="" type="checkbox"/> Aparcamiento (propio o en las inmediaciones) <input type="checkbox"/> Servicio público de                      Indicar distancia a punto de servicio más <input type="checkbox"/> Aparcamiento de bicicletas	
<b>2. TERMAL</b>	
<input type="checkbox"/> Sauna <input type="checkbox"/> Hidromasaje <input type="checkbox"/> Baño turco <input type="checkbox"/> Ducha ciclónica	
<b>3. SERVICIOS GENERALES</b>	
<input type="checkbox"/> Bar <input type="checkbox"/> Restaurante <input type="checkbox"/> Residencia deportiva. Número de camas: <input checked="" type="checkbox"/> Zona Infantil <input type="checkbox"/> Servicios comerciales <input checked="" type="checkbox"/> Control de acceso	<input type="checkbox"/> Oficinas <input type="checkbox"/> Salón de actos <input type="checkbox"/> Sala de lectura <input type="checkbox"/> Sala de exposiciones <input type="checkbox"/> Aula de formación
<b>4. SALUD Y ESTÉTICA</b>	
<input type="checkbox"/> Centro Médico <input type="checkbox"/> Enfermería <input type="checkbox"/> Desfibrilador permanente <input type="checkbox"/> Conexión 112	<input type="checkbox"/> Peluquería <input type="checkbox"/> Estética <input type="checkbox"/> Fisioterapia <input type="checkbox"/> Masaje
<b>5. SERVICIOS DE MANTENIMIENTO</b>	
<input type="checkbox"/> Almacén general <input type="checkbox"/> Taller de mantenimiento	
<b>6. OTROS</b>	

<b>Código Seguro De Verificación:</b>	TP6zbRCB6h6qmKVx8agLkw==	<b>Estado</b>	<b>Fecha y hora</b>	
<b>Firmado Por</b>	Josefa Ganformina Dorantes	Firmado	07/03/2022 10:41:03	
<b>Observaciones</b>	DILIGENCIA. Para hacer constar que este documento ha sido APROBADO INICIALMENTE por el Pleno de este Ayuntamiento, en sesión celebrada el día 23 de febrero de 2022. LA SECRETARIA ACCIDENTAL.	<b>Página</b>	802/2041	
<b>Url De Verificación</b>	<a href="https://portal.dipusevilla.es/vfirmaAytos/code/TP6zbRCB6h6qmKVx8agLkw==">https://portal.dipusevilla.es/vfirmaAytos/code/TP6zbRCB6h6qmKVx8agLkw==</a>			

<b>JUNTA DE ANDALUCÍA</b>	<b>FORMULARIO DE DATOS PARA SU INCORPORACIÓN AL INVENTARIO ANDALUZ DE INSTALACIONES DEPORTIVAS</b>	<b>ANEXO II</b>
		Rev. 04
	<b>4. DATOS DE LOS ESPACIOS DEPORTIVOS</b>	Hoja 1 de 8

**4.1. ATRIBUTOS GENERALES (a rellenar por cada espacio deportivo)**

<b>1. CLASE DE ESPACIO DEPORTIVO</b>  <b>ESPACIO CONVENCIONAL</b>		<b>2. ACTIVIDAD DEPORTIVA PRINCIPAL</b>  <b>MINIBASKET</b>		<b>3. OTRAS ACTIVIDADES</b>  <b>JUEGOS DE RECREO</b>	
<b>4. CERRAMIENTO</b> <input checked="" type="checkbox"/> Espacio abierto <input checked="" type="checkbox"/> Aire libre (no dispone de cubierta) <input type="checkbox"/> Cerramiento estacional (temporadas) <input type="checkbox"/> Sólo cubierto (con abertura lateral) <input type="checkbox"/> Recinto cerrado <input type="checkbox"/> Cerrado fijo (cerramiento tradicional) <input type="checkbox"/> Cubierta móvil <input type="checkbox"/> Cerramiento textil		<b>5. ESTADO DE USO</b> <input checked="" type="checkbox"/> En uso <input checked="" type="checkbox"/> Normal <input type="checkbox"/> Estacional <input type="checkbox"/> Fuera de uso <input type="checkbox"/> En construcción <input type="checkbox"/> En remodelación <input type="checkbox"/> Fuera de uso		<b>6. ILUMINACIÓN (USO NOCTURNO)</b> <input type="checkbox"/> Permite el uso <input type="checkbox"/> Permite competición <input type="checkbox"/> Permite entrenamientos <input checked="" type="checkbox"/> No permite el uso nocturno <input checked="" type="checkbox"/> No hay iluminación <input type="checkbox"/> Es parcial o insuficiente	
<b>7. PAVIMENTO</b> (sobre el que se desarrolla la actividad deportiva) <input type="checkbox"/> Natural. <input type="checkbox"/> Madera. <input type="checkbox"/> Hierba artificial. <input type="checkbox"/> Sintéticos. <input type="checkbox"/> Metálicos. <input checked="" type="checkbox"/> Hormigones y aglomerados. Hormigón con tratamiento superficial  <input type="checkbox"/> Baldosas y similar. <input type="checkbox"/> Otros pavimentos.			<b>8. CONSERVACIÓN DEL PAVIMENTO</b> <input checked="" type="checkbox"/> Permite la práctica deportiva <input checked="" type="checkbox"/> Bueno <input type="checkbox"/> Regular <input type="checkbox"/> No permite la práctica deportiva <input type="checkbox"/> Mal estado <input type="checkbox"/> Inservible		
<b>9. AÑO CONSTRUCCIÓN</b> 1988	<b>10. AÑO REMODELACIÓN</b>	<b>11. ALTURA LIBRE</b> metros	<b>14. BAJA</b> <input type="checkbox"/> El espacio deportivo es BAJA      Fecha de baja:		
<b>12. SISTEMA DE CALEFACCIÓN</b> <input type="checkbox"/> Posee sistema de calefacción		<b>13. SISTEMA DE CLIMATIZACIÓN</b> <input type="checkbox"/> Posee sistema de		Motivo:	
<b>15. OBSERVACIONES</b>  CORRECCIÓN DE ALGUNAS GRIETAS EN PAVIMENTO, TECHADO Y PINTURA DE MANTENIMIENTO EN TABLEROS					

<b>Código Seguro De Verificación:</b>	TP6zbRCB6h6qmKVx8agLkw==	<b>Estado</b>	<b>Fecha y hora</b>	
<b>Firmado Por</b>	Josefa Ganformina Dorantes	Firmado	07/03/2022 10:41:03	
<b>Observaciones</b>	DILIGENCIA. Para hacer constar que este documento ha sido APROBADO INICIALMENTE por el Pleno de este Ayuntamiento, en sesión celebrada el día 23 de febrero de 2022. LA SECRETARIA ACCIDENTAL.	<b>Página</b>	803/2041	
<b>Url De Verificación</b>	<a href="https://portal.dipusevilla.es/vfirmaAytos/code/TP6zbRCB6h6qmKVx8agLkw==">https://portal.dipusevilla.es/vfirmaAytos/code/TP6zbRCB6h6qmKVx8agLkw==</a>			

<b>JUNTA DE ANDALUCÍA</b>	<b>FORMULARIO DE DATOS PARA SU INCORPORACIÓN AL INVENTARIO ANDALUZ DE INSTALACIONES DEPORTIVAS</b>	<b>ANEXO II</b>
		Rev. 04
	<b>4. DATOS DE LOS ESPACIOS DEPORTIVOS</b>	Hoja 2 de 8

#### 4.2. ESPACIOS CONVENCIONALES Y SUS ATRIBUTOS ESPECÍFICOS


<b>1. PISTAS POLIDEPORTIVAS</b>	<input type="checkbox"/> Pista polideportiva de 400 m <sup>2</sup> hasta 800 m <sup>2</sup> de superficie. <input type="checkbox"/> Pista polideportiva de 800 m <sup>2</sup> hasta 1000 m <sup>2</sup> de superficie. <input type="checkbox"/> Pista polideportiva de 1000 m <sup>2</sup> o mayor superficie.	<b>2. PISTAS ESPECIALIZADAS Y OTRAS PISTAS</b>	<input type="checkbox"/> Pista de tenis (Sup. ≥400 m <sup>2</sup> ) <input type="checkbox"/> Pista de hielo (Sup. ≥400 m <sup>2</sup> ) <input type="checkbox"/> Pista de petanca (Sup. ≥20 m <sup>2</sup> ) <input type="checkbox"/> Otras pistas (Sup. ≥400 m <sup>2</sup> ) <input checked="" type="checkbox"/> Otras pistas (Sup. <400 m <sup>2</sup> )	Atributos específicos	Largo (m): 28 Ancho (m): 15 Superficie (m <sup>2</sup> ): 420 Orientación eje longitudinal: <b>NOROESTE</b>
<b>1. PISTAS POLIDEPORTIVAS CON FRONTÓN</b>	<input type="checkbox"/> Pista polideportiva de 400 m <sup>2</sup> hasta 800 m <sup>2</sup> con frontón. <input type="checkbox"/> Pista polideportiva de 800 m <sup>2</sup> hasta 1000 m <sup>2</sup> con frontón. <input type="checkbox"/> Pista polideportiva de 800 m <sup>2</sup> o mayor superficie con frontón.	<b>2. FRONTONES Y OTRAS PISTAS DE PARED</b>	<input type="checkbox"/> Frontón (Sup. ≥200 m <sup>2</sup> ) <input type="checkbox"/> Padel (Sup. ≥150 m <sup>2</sup> ) <input type="checkbox"/> Squash (Sup. ≥50 m <sup>2</sup> ) <input type="checkbox"/> Trinquete (Sup. ≥200 m <sup>2</sup> ) <input type="checkbox"/> Otras pistas (Sup. ≥400 m <sup>2</sup> ) <input type="checkbox"/> Otras pistas (Sup. <400 m <sup>2</sup> )	Atributos específicos	Largo (m): Ancho (m): Altura pared (m): Superficie (m <sup>2</sup> ): Número de paredes: Orientación eje longitudinal:
<b>1. CAMPOS POLIDEPORTIVOS</b>	<input type="checkbox"/> Campo polideportivo de 2000 m <sup>2</sup> hasta 4000 m <sup>2</sup> de superficie. <input type="checkbox"/> Campo polideportivo de 4000 m <sup>2</sup> hasta 8000 m <sup>2</sup> de superficie. <input type="checkbox"/> Campo polideportivo de 8000 m <sup>2</sup> o mayor superficie	<b>2. CAMPOS ESPECIALIZADOS Y OTROS CAMPOS</b>	<input type="checkbox"/> Campo de fútbol (sup. mín. 4000 m <sup>2</sup> ) <input type="checkbox"/> Campo de fútbol-7 (sup. mín. 1500 m <sup>2</sup> ) <input type="checkbox"/> Campo de rugby (sup. mín. 4000 m <sup>2</sup> ) <input type="checkbox"/> Campo de hockey (sup. mín. 4000 m <sup>2</sup> ) <input type="checkbox"/> Campo de béisbol (sup. mín. 4000 m <sup>2</sup> ) <input type="checkbox"/> Campo de softbol (sup. mín. 1500 m <sup>2</sup> ) <input type="checkbox"/> Zona de lanzamiento de atletismo (campo interior pista de atletismo, mín. 2000 m <sup>2</sup> ) <input type="checkbox"/> Otros campos (sup. ≥2000 m <sup>2</sup> ) <input type="checkbox"/> Otros campos (sup. <2000 m <sup>2</sup> )	Atributos específicos	Tipo de Césped <input type="checkbox"/> Natural <input type="checkbox"/> Artificial Largo (m): Ancho (m): Superficie (m <sup>2</sup> ): Superficie regable: Orientación eje longitudinal:
<b>1. ESPACIOS LONGITUDINALES DE ATLETISMO</b>	<input type="checkbox"/> Pista de atletismo de 400 m. <input type="checkbox"/> Pista de atletismo de 300 m. <input type="checkbox"/> Pista de atletismo de 200 m. <input type="checkbox"/> Otras pistas atletismo, mín. de 100 m. <input type="checkbox"/> Recta carreras de atletismo (mín. 50m). <input type="checkbox"/> Recta de saltos: longitud, triple y pértiga (mínimo 40 m). <input type="checkbox"/> Zona de salto de altura (mínimo 40 m).	<b>2. OTROS ESPACIOS LONGITUDINALES</b>	<input type="checkbox"/> Velódromo (Sup. <200 m). <input type="checkbox"/> Patinódromo (Sup. <200 m). <input type="checkbox"/> Anillo de hielo (Sup. <200 m). <input type="checkbox"/> Otros espacios longitudinales (Sup. ≥100m).	Atributos específicos	Largo (m): Ancho (m): Superficie (m <sup>2</sup> ): Número de calles: Orientación eje longitudinal:
<b>1. VASOS DEPORTIVOS</b>	<input type="checkbox"/> Vaso deportivo de 25 m. <input type="checkbox"/> Vaso deportivo de 33 m. <input type="checkbox"/> Vaso deportivo de 50 m.	<b>2. OTROS VASOS</b>	<input type="checkbox"/> Vaso de enseñanza. <input type="checkbox"/> Vaso recreativo. <input type="checkbox"/> Vaso hidromasaje. <input type="checkbox"/> Vaso de chapoteo. <input type="checkbox"/> Otros vasos (Sup. ≥50 m <sup>2</sup> ). <input type="checkbox"/> Otros vasos (Sup. <50 m <sup>2</sup> ).	Atributos específicos	Largo (m): Ancho (m): Profundidad máxima (m): Profundidad mínima (m): Pendiente del suelo: Número de calles: Superficie (m <sup>2</sup> ): <b>Rebosadero del vaso:</b> <b>Accesibilidad al vaso:</b> Orientación eje longitudinal: <b>Pavimento recinto vasos:</b> Sistema calentamiento agua: Fuente de energía: Sistema tratamiento agua:
<b>6. SALAS</b> (recinto cerrado sin los requerimientos dimensionales de las pistas, por lo que pueden ser irregulares o incluso tener columnas, etc...)					

<b>Código Seguro De Verificación:</b>	TP6zbRCB6h6qmKVx8agLkw==	<b>Estado</b>	<b>Fecha y hora</b>
<b>Firmado Por</b>	Josefa Ganformina Dorantes	Firmado	07/03/2022 10:41:03
<b>Observaciones</b>	DILIGENCIA. Para hacer constar que este documento ha sido APROBADO INICIALMENTE por el Pleno de este Ayuntamiento, en sesión celebrada el día 23 de febrero de 2022. LA SECRETARÍA ACCIDENTAL.	<b>Página</b>	804/2041
<b>Url De Verificación</b>	<a href="https://portal.dipusevilla.es/vfirmaAytos/code/TP6zbRCB6h6qmKVx8agLkw==">https://portal.dipusevilla.es/vfirmaAytos/code/TP6zbRCB6h6qmKVx8agLkw==</a>		



<b>JUNTA DE ANDALUCÍA</b>	<b>FORMULARIO DE DATOS PARA SU INCORPORACIÓN AL INVENTARIO ANDALUZ DE INSTALACIONES DEPORTIVAS</b>	<b>ANEXO II</b>
		Rev. 04
	<b>4. DATOS DE LOS ESPACIOS DEPORTIVOS</b>	Hoja 3 de 8


1. SALAS POLIVALENTES	<input type="checkbox"/> Sala polivalente de 100 hasta 200 m <sup>2</sup> <input type="checkbox"/> Sala polivalente de 200 hasta 300 m <sup>2</sup> <input type="checkbox"/> Sala polivalente de 300 a mayor sup.	2. SALAS ESPECIALIZADAS Y OTRAS SALAS	<input type="checkbox"/> Sala equipada. <input type="checkbox"/> Sala de artes marciales. <input type="checkbox"/> Sala de esgrima. <input type="checkbox"/> Sala de tiro con arco. <input type="checkbox"/> Sala de tiro de precisión. <input type="checkbox"/> Sala especializada. <input type="checkbox"/> Otras salas (Sup. <50 m <sup>2</sup> ). <input type="checkbox"/> Otras salas (Sup. ≥ 50 m <sup>2</sup> ).	Atributos específicos	Largo (m): Ancho (m): Superficie (m <sup>2</sup> ): Altura de la sala: Orientación eje longitudinal:
<b>7. OBSERVACIONES</b>					
CORRECCIÓN DE ALGUNAS GRIETAS EN PAVIMENTO, TECHADO Y PINTURA DE MANTENIMIENTO EN TABLEROS					

<b>Código Seguro De Verificación:</b>	TP6zbRCB6h6qmKVx8agLkw==	<b>Estado</b>	<b>Fecha y hora</b>	
<b>Firmado Por</b>	Josefa Ganformina Dorantes	Firmado	07/03/2022 10:41:03	
<b>Observaciones</b>	DILIGENCIA. Para hacer constar que este documento ha sido APROBADO INICIALMENTE por el Pleno de este Ayuntamiento, en sesión celebrada el día 23 de febrero de 2022. LA SECRETARIA ACCIDENTAL.	<b>Página</b>	805/2041	
<b>Url De Verificación</b>	<a href="https://portal.dipusevilla.es/vfirmaAytos/code/TP6zbRCB6h6qmKVx8agLkw==">https://portal.dipusevilla.es/vfirmaAytos/code/TP6zbRCB6h6qmKVx8agLkw==</a>			

<b>JUNTA DE ANDALUCÍA</b>	<b>FORMULARIO DE DATOS PARA SU INCORPORACIÓN AL INVENTARIO ANDALUZ DE INSTALACIONES DEPORTIVAS</b>	<b>ANEXO II</b>
		Rev. 04
	<b>4. DATOS DE LOS ESPACIOS DEPORTIVOS</b>	Hoja 4 de 8


#### 4.3. ESPACIOS SINGULARES Y SUS ATRIBUTOS ESPECÍFICOS

<b>CAMPO DE JUEGO</b>	<input type="checkbox"/> Campos de golf (al menos 9 hoyos, de par 3,4 o 5). <input type="checkbox"/> Pitch and putt. <input type="checkbox"/> Campo de golf rústico. <input type="checkbox"/> Otros campos de golf.	<b>ZONA DE PRÁCTICAS</b>	<input type="checkbox"/> Campo de prácticas. <input type="checkbox"/> Zona de <i>approach</i> . <input type="checkbox"/> Zona de pateo (patting-green).	<b>Atributos específicos</b>	Número de hoyos Longitud (m) Par del campo Superficie (m <sup>2</sup> ) Superficie Regable (m <sup>2</sup> ):
	<b>2. CIRCUITOS DE MOTOR</b> <input type="checkbox"/> Circuito de velocidad (L ≥ 2000 m) <input type="checkbox"/> Circuito de karts (L ≥ 200 m) <input type="checkbox"/> Circuito de motocross (L ≥ 500 m) <input type="checkbox"/> Otros circuitos de motor			<b>Atributos específicos</b>	Longitud del recorrido (m) Nº curvas derecha e izquierda: / Anchura de la pista (m) Parrilla de salida/nº pilotos /
	<b>3. CIRCUITO DE CARRERA A PIE</b> Circuito de carrera a pie. <input type="checkbox"/>			<b>Atributos específicos</b>	Longitud del recorrido (m) Estaciones de ejercicio.
	<b>4. CIRCUITO DE BICICLETA</b> <input type="checkbox"/> Circuito de bicicleta (circuito cerrado). <input type="checkbox"/> Carril-bici.			<b>Atributos específicos</b>	Longitud del tramo (m) Longitud total (m)
	<b>5. CANAL DE REMO Y PIRAGÜISMO</b> <input type="checkbox"/> Canal aguas tranquilas. <input type="checkbox"/> Canal aguas bravas.			<b>Atributos específicos</b>	Longitud del tramo (m) Profundidad (m) Nº calles Desnivel
	<b>6. ZONAS DE DEPORTE DE INVIERNO</b> <input type="checkbox"/> Trampolín de saltos. <input type="checkbox"/> Pista de esquí. <input type="checkbox"/> Pista de esquí de fondo. <input type="checkbox"/> Parque de snowboard. <input type="checkbox"/> Circuito de fondo y tiro. <input type="checkbox"/> Otras zonas.			<b>Atributos específicos</b>	Altura (m) –solo para trampolín-Desnivel Dificultad –solo para esquí- Longitud (m) <input type="checkbox"/> Nieve artificial Denominación pista
	<b>7. ESPACIOS DE HÍPICA</b> <input type="checkbox"/> Pista de carreras hípicas. <input type="checkbox"/> Pista de concurso. <input type="checkbox"/> Picadero. <input type="checkbox"/> Pista de ensayo. <input type="checkbox"/> Pista de saltos. <input type="checkbox"/> Campo de polo. <input type="checkbox"/> Otras pistas.			<b>Atributos específicos</b>	Longitud (m) Ancho (m) Superficie (m <sup>2</sup> )
	<b>8. ESTRUCTURAS ARTIFICIALES DE ESCALADA</b> Estructuras artificiales construidas para la práctica de deportes de montaña y escalada. Las zonas naturales equipadas para esta actividad se consideran áreas de actividad. <input type="checkbox"/> Muro de escalada. <input type="checkbox"/> Bulder (altura menor a 3 m).			<b>Atributos específicos</b>	Altura máxima (m) Superficie de escalada (m <sup>2</sup> ) <input type="checkbox"/> Presas Material
	<b>9. PISTAS DE MONOPATÍN Y PATÍN LÍNEA</b> <input type="checkbox"/> Pista monopatín y patín en línea. <input type="checkbox"/> Circuito monopatín y patín en línea. <input type="checkbox"/> Campo monopatín y patín en línea (skate park...).			<b>Atributos específicos</b>	Longitud –solo circuitos- <input type="checkbox"/> Estructura en U (half pipe) Superficie (m <sup>2</sup> )
	<b>10. PISTAS DE MODELISMO</b> <input type="checkbox"/> Circuito de automodelismo. <input type="checkbox"/> Campo de aeromodelismo. <input type="checkbox"/> Otras zonas de modalismo.			<b>Atributos específicos</b>	Longitud (m) Diámetro (si es circular): (m) Ancho (m)

<b>Código Seguro De Verificación:</b>	TP6zbRCB6h6qmKVx8agLkw==	<b>Estado</b>	<b>Fecha y hora</b>	
<b>Firmado Por</b>	Josefa Ganfornina Dorantes	Firmado	07/03/2022 10:41:03	
<b>Observaciones</b>	DILIGENCIA. Para hacer constar que este documento ha sido APROBADO INICIALMENTE por el Pleno de este Ayuntamiento, en sesión celebrada el día 23 de febrero de 2022. LA SECRETARÍA ACCIDENTAL.	<b>Página</b>	806/2041	
<b>Url De Verificación</b>	<a href="https://portal.dipusevilla.es/vfirmaAytos/code/TP6zbRCB6h6qmKVx8agLkw==">https://portal.dipusevilla.es/vfirmaAytos/code/TP6zbRCB6h6qmKVx8agLkw==</a>			

<b>JUNTA DE ANDALUCÍA</b>	<b>FORMULARIO DE DATOS PARA SU INCORPORACIÓN AL INVENTARIO ANDALUZ DE INSTALACIONES DEPORTIVAS</b>	<b>ANEXO II</b>
		Rev. 04
	<b>4. DATOS DE LOS ESPACIOS DEPORTIVOS</b>	Hoja 5 de 8

<b>11. CAMPOS DE TIRO</b> <input type="checkbox"/> Campo de tiro vuelo. <input type="checkbox"/> Campo de tiro de precisión. <input type="checkbox"/> Campo de tiro al plato. <input type="checkbox"/> Campo de tiro con arco. <input type="checkbox"/> Otros campos de tiro.	Atributos específicos	Longitud (m) Superficie (m <sup>2</sup> ) Nº de puestos
<b>12. ZONAS DE JUEGOS POPULARES O/Y TRADICIONALES</b> <input type="checkbox"/> Pista calva. <input type="checkbox"/> Pista de tanga. <input type="checkbox"/> Pista de lanzamiento de barra castellana. <input type="checkbox"/> Pista de lanzamiento de barra aragonesa. <input type="checkbox"/> Corro de lucha. <input type="checkbox"/> Carril de Bolos Huertanos. <input type="checkbox"/> Campo de bolos Cartagenero. <input type="checkbox"/> Bolera. <input type="checkbox"/> Campo de billar romano. <input type="checkbox"/> Campo de llave (chave). <input type="checkbox"/> Otras zonas de juegos populares. Indicar:	Atributos específicos	Largo (m) Ancho (m) Superficie (m <sup>2</sup> ) Diámetro (en el caso de que sean circulares) (m)
<b>13. OTROS ESPACIOS SINGULARES</b> <input type="checkbox"/> Campo de minigolf. <input type="checkbox"/> Pista de bowling. <input type="checkbox"/> Campo de casting. <input type="checkbox"/> Remo en banco fijo (con balsa). <input type="checkbox"/> Otros espacios singulares. Indicar:	Atributos específicos	Superficie (m <sup>2</sup> ) Nº de puestos
<b>14. OBSERVACIONES</b>		


<b>Código Seguro De Verificación:</b>	TP6zbRCB6h6qmKVx8agLkw==	<b>Estado</b>	<b>Fecha y hora</b>	
<b>Firmado Por</b>	Josefa Ganformina Dorantes	Firmado	07/03/2022 10:41:03	
<b>Observaciones</b>	DILIGENCIA. Para hacer constar que este documento ha sido APROBADO INICIALMENTE por el Pleno de este Ayuntamiento, en sesión celebrada el día 23 de febrero de 2022. LA SECRETARIA ACCIDENTAL.	<b>Página</b>	807/2041	
<b>Url De Verificación</b>	<a href="https://portal.dipusevilla.es/vfirmaAytos/code/TP6zbRCB6h6qmKVx8agLkw==">https://portal.dipusevilla.es/vfirmaAytos/code/TP6zbRCB6h6qmKVx8agLkw==</a>			

<b>JUNTA DE ANDALUCÍA</b>	<b>FORMULARIO DE DATOS PARA SU INCORPORACIÓN AL INVENTARIO ANDALUZ DE INSTALACIONES DEPORTIVAS</b>	<b>ANEXO II</b>
		Rev. 04
	<b>4. DATOS DE LOS ESPACIOS DEPORTIVOS</b>	Hoja 6 de 8

#### 4.4. ÁREAS DE ACTIVIDAD Y SUS ATRIBUTOS ESPECÍFICOS

##### 4.4.1. ÁREAS TERRESTRES

<b>1. ESCALADA</b> <input type="checkbox"/> Zona de escalada	Atributos específicos	Desnivel (altura en metros): Número de vías: <input type="checkbox"/> Señalización <input type="checkbox"/> Equipadas
<b>2. VÍAS FERRATAS</b> (recorrido por espacios rocosos con elementos de progresión) <input type="checkbox"/> Vía ferrata	Atributos específicos	Desnivel (m) <input type="checkbox"/> Señalización <input type="checkbox"/> Equipadas
<b>3. RUTA ECUESTRE</b> <input type="checkbox"/> Ruta ecuestre	Atributos específicos	Longitud (m) <input type="checkbox"/> Señalización
<b>4. CAMPO DE RECORRIDO DE TIRO Y DE CAZA</b> (cotos de caza) <input type="checkbox"/> Campo de tiro y caza	Atributos específicos	Superficie (m <sup>2</sup> )
<b>5. CAVIDADES</b> <input type="checkbox"/> Simas <input type="checkbox"/> Cuevas	Atributos específicos	Desnivel <input type="checkbox"/> Turísticas Longitud (m) <input type="checkbox"/> Mapa topográfico <input type="checkbox"/> Tramos subacuáticos
<b>6. VÍAS VERDES Y CAMINOS NATURALES</b> <input type="checkbox"/> Vía verde <input type="checkbox"/> Camino de siga <input type="checkbox"/> Otros caminos naturales (históricos, cañadas, rural, etc...)	Atributos específicos	Longitud del tramo principal (m) <input type="checkbox"/> Señalización
<b>7. SENDEROS</b> (GR, PR, locales, urbanos, etc...) <input type="checkbox"/> Gran recorrido (GR) <input type="checkbox"/> Pequeño recorrido (PR) <input type="checkbox"/> Sendero Local (SL) <input type="checkbox"/> Sendero Urbano (SU)	Atributos específicos	Longitud del tramo municipal (m)
<b>8. ACTIVIDAD FÍSICO-DEPORTIVA EN PLAYAS Y RÍOS</b> <input type="checkbox"/> Playas naturales <input type="checkbox"/> Playas artificiales <input type="checkbox"/> Ríos y lagos	Atributos específicos	<input type="checkbox"/> Límite de la zona de baño recomendada <input type="checkbox"/> Equipamientos para juegos deportivos <input type="checkbox"/> Zona delimitada de varada
<b>9. ITINERARIOS DE BICICLETAS DE MONTAÑA</b> <input type="checkbox"/> Itinerario de bicicleta de montaña	Atributos específicos	Longitud (m) <input type="checkbox"/> Señalización
<b>10. OTRAS ÁREAS TERRESTRES</b> <input type="checkbox"/> Otras áreas terrestres	Atributos específicos	Denominación


<b>Código Seguro De Verificación:</b>	TP6zbRCB6h6qmKVx8agLkw==	<b>Estado</b>	<b>Fecha y hora</b>	
<b>Firmado Por</b>	Josefa Ganformina Dorantes	Firmado	07/03/2022 10:41:03	
<b>Observaciones</b>	DILIGENCIA. Para hacer constar que este documento ha sido APROBADO INICIALMENTE por el Pleno de este Ayuntamiento, en sesión celebrada el día 23 de febrero de 2022. LA SECRETARÍA ACCIDENTAL.	<b>Página</b>	808/2041	
<b>Url De Verificación</b>	<a href="https://portal.dipusevilla.es/vfirmaAytos/code/TP6zbRCB6h6qmKVx8agLkw==">https://portal.dipusevilla.es/vfirmaAytos/code/TP6zbRCB6h6qmKVx8agLkw==</a>			



<b>JUNTA DE ANDALUCÍA</b>	<b>FORMULARIO DE DATOS PARA SU INCORPORACIÓN AL INVENTARIO ANDALUZ DE INSTALACIONES DEPORTIVAS</b>	<b>ANEXO II</b>
		Rev. 04
	<b>4. DATOS DE LOS ESPACIOS DEPORTIVOS</b>	Hoja 7 de 8

#### 4.4.2. ÁREAS AÉREAS

<b>1. VUELOS</b> <input type="checkbox"/> Zona de vuelo a motor <input type="checkbox"/> Zona de vuelo aerostático <input type="checkbox"/> Zona de vuelo sin motor	Atributos específicos	Coord. despegue <input type="checkbox"/> Rampa despegue Coord. aterrizaje Sup. aterrizaje (m <sup>2</sup> ) Longitud máx. (m) <input type="checkbox"/> Señalización
<b>2. PARACAIDISMO</b> <input type="checkbox"/> Zona de paracaidismo	Atributos específicos	<input type="checkbox"/> Señalización Sup. aterrizaje (m <sup>2</sup> )
<b>3. COLOMBÓDROMO</b> <input type="checkbox"/> Campo de entrenamiento	Atributos específicos	Radio (m) <input type="checkbox"/> Sistemas audiovisuales
<b>4. OTRAS ÁREAS AÉREAS</b> <input type="checkbox"/> Otras áreas aéreas	Atributos específicos	Denominación

<b>Código Seguro De Verificación:</b>	TP6zbRCB6h6qmKVx8agLkw==	<b>Estado</b>	<b>Fecha y hora</b>	
<b>Firmado Por</b>	Josefa Ganformina Dorantes	Firmado	07/03/2022 10:41:03	
<b>Observaciones</b>	DILIGENCIA. Para hacer constar que este documento ha sido APROBADO INICIALMENTE por el Pleno de este Ayuntamiento, en sesión celebrada el día 23 de febrero de 2022. LA SECRETARIA ACCIDENTAL.	<b>Página</b>	809/2041	
<b>Url De Verificación</b>	<a href="https://portal.dipusevilla.es/vfirmaAytos/code/TP6zbRCB6h6qmKVx8agLkw==">https://portal.dipusevilla.es/vfirmaAytos/code/TP6zbRCB6h6qmKVx8agLkw==</a>			

<b>JUNTA DE ANDALUCÍA</b>	<b>FORMULARIO DE DATOS PARA SU INCORPORACIÓN AL INVENTARIO ANDALUZ DE INSTALACIONES DEPORTIVAS</b>	<b>ANEXO II</b>
		Rev. 04
	<b>4. DATOS DE LOS ESPACIOS DEPORTIVOS</b>	Hoja 8 de 8

#### 4.4.3. AREAS ACUÁTICAS

<b>1. VELA</b> <input type="checkbox"/> Zona acuática de vela	Atributos específicos	<input type="checkbox"/> Señalización
<b>2. BARRANCOS</b> <input type="checkbox"/> Itinerario en barranco	Atributos específicos	Denominación <input type="checkbox"/> Rápeles Desnivel (m) <input type="checkbox"/> Señalización Longitud (m) <input type="checkbox"/> Sifones <input type="checkbox"/> Caudal permanente de agua <input type="checkbox"/> Equipadas
<b>3. ACTIVIDADES A MOTOR</b> <input type="checkbox"/> Zona acuática de actividades a motor	Atributos específicos	<input type="checkbox"/> Señalización
<b>4. ACTIVIDAD SUBACUÁTICA</b> (se pueden desarrollar en lagos, presas, embalses, ríos y mar) <input type="checkbox"/> Zona de pesca submarina <input type="checkbox"/> Zona de inmersión <input type="checkbox"/> Otras zonas de actividades subacuáticas	Atributos específicos	<input type="checkbox"/> Señalización
<b>5. SURF</b> <input type="checkbox"/> Zona de surf	Atributos específicos	<input type="checkbox"/> Señalización
<b>6. ESQUÍ ACUÁTICO</b> <input type="checkbox"/> Zona de esquí acuático	Atributos específicos	<input type="checkbox"/> Señalización Longitud (m)
<b>7. REMO Y PIRAGÜISMO</b> <input type="checkbox"/> Remo en aguas tranquilas <input type="checkbox"/> Piragüismo en aguas tranquilas <input type="checkbox"/> Piragüismo en aguas bravas	Atributos específicos	<input type="checkbox"/> Señalización Longitud (m)
<b>8. OTRAS ÁREAS ACUÁTICAS</b> <input type="checkbox"/> Otras áreas acuáticas	Atributos específicos	Denominación

#### 4.4.4. OBSERVACIONES

--


<b>Código Seguro De Verificación:</b>	TP6zbRCB6h6qmKVx8agLkw==	<b>Estado</b>	Fecha y hora
<b>Firmado Por</b>	Josefa Ganformina Dorantes	Firmado	07/03/2022 10:41:03
<b>Observaciones</b>	DILIGENCIA. Para hacer constar que este documento ha sido APROBADO INICIALMENTE por el Pleno de este Ayuntamiento, en sesión celebrada el día 23 de febrero de 2022. LA SECRETARIA ACCIDENTAL.	<b>Página</b>	810/2041
<b>Url De Verificación</b>	<a href="https://portal.dipusevilla.es/vfirmaAytos/code/TP6zbRCB6h6qmKVx8agLkw==">https://portal.dipusevilla.es/vfirmaAytos/code/TP6zbRCB6h6qmKVx8agLkw==</a>		



<b>JUNTA DE ANDALUCÍA</b>	<b>FORMULARIO DE DATOS PARA SU INCORPORACIÓN AL INVENTARIO ANDALUZ DE INSTALACIONES DEPORTIVAS</b>	<b>ANEXO II</b>
		Rev. 04
	<b>4. DATOS DE LOS ESPACIOS DEPORTIVOS</b>	Hoja 1 de 8

**4.1. ATRIBUTOS GENERALES (a rellenar por cada espacio deportivo)**

<b>1. CLASE DE ESPACIO DEPORTIVO</b>  <b>ESPACIO CONVENCIONAL</b>		<b>2. ACTIVIDAD DEPORTIVA PRINCIPAL</b>  <b>FUTBOL SALA</b>		<b>3. OTRAS ACTIVIDADES</b>  <b>JUEGOS DE RECREO, BALONMANO, VOLEIBOL</b>	
<b>4. CERRAMIENTO</b> <input checked="" type="checkbox"/> Espacio abierto <input checked="" type="checkbox"/> Aire libre (no dispone de cubierta) <input type="checkbox"/> Cerramiento estacional (temporadas) <input type="checkbox"/> Sólo cubierto (con abertura lateral) <input type="checkbox"/> Recinto cerrado <input type="checkbox"/> Cerrado fijo (cerramiento tradicional) <input type="checkbox"/> Cubierta móvil <input type="checkbox"/> Cerramiento textil		<b>5. ESTADO DE USO</b> <input checked="" type="checkbox"/> En uso <input type="checkbox"/> Fuera de uso <input checked="" type="checkbox"/> Normal <input type="checkbox"/> Estacional <input type="checkbox"/> En construcción <input type="checkbox"/> En remodelación <input type="checkbox"/> Fuera de uso		<b>6. ILUMINACIÓN (USO NOCTURNO)</b> <input type="checkbox"/> Permite el uso <input type="checkbox"/> Permite competición <input type="checkbox"/> Permite entrenamientos <input checked="" type="checkbox"/> No permite el uso nocturno <input checked="" type="checkbox"/> No hay iluminación <input type="checkbox"/> Es parcial o insuficiente	
<b>7. PAVIMENTO</b> (sobre el que se desarrolla la actividad deportiva) <input type="checkbox"/> Natural. <input type="checkbox"/> Madera. <input type="checkbox"/> Hierba artificial. <input type="checkbox"/> Sintéticos. <input type="checkbox"/> Metálicos. <input checked="" type="checkbox"/> Hormigones y aglomerados. Hormigón con tratamiento superficial (Polvo de cuarzo o pintura) <input type="checkbox"/> Baldosas y similar. <input type="checkbox"/> Otros pavimentos.			<b>8. CONSERVACIÓN DEL PAVIMENTO</b> <input checked="" type="checkbox"/> Permite la práctica deportiva <input checked="" type="checkbox"/> Bueno <input type="checkbox"/> Regular <input type="checkbox"/> No permite la práctica deportiva <input type="checkbox"/> Mal estado <input type="checkbox"/> Inservible		
<b>9. AÑO CONSTRUCCIÓN</b> 1988	<b>10. AÑO REMODELACIÓN</b>	<b>11. ALTURA LIBRE</b> metros	<b>14. BAJA</b> <input type="checkbox"/> El espacio deportivo es BAJA      Fecha de baja:		
<b>12. SISTEMA DE CALEFACCIÓN</b> <input type="checkbox"/> Posee sistema de calefacción		<b>13. SISTEMA DE CLIMATIZACIÓN</b> <input type="checkbox"/> Posee sistema de			
<b>15. OBSERVACIONES</b>  REDES Y MANTENIMIENTO DE PORTERÍAS, TECHADO.					

<b>Código Seguro De Verificación:</b>	TP6zbRCB6h6qmKVx8agLkw==	<b>Estado</b>	<b>Fecha y hora</b>		
<b>Firmado Por</b>	Josefa Ganformina Dorantes	Firmado	07/03/2022 10:41:03		
<b>Observaciones</b>	DILIGENCIA. Para hacer constar que este documento ha sido APROBADO INICIALMENTE por el Pleno de este Ayuntamiento, en sesión celebrada el día 23 de febrero de 2022. LA SECRETARIA ACCIDENTAL.		<b>Página</b>		811/2041
<b>Url De Verificación</b>	https://portal.dipusevilla.es/vfirmaAytos/code/TP6zbRCB6h6qmKVx8agLkw==				

<b>JUNTA DE ANDALUCÍA</b>	<b>FORMULARIO DE DATOS PARA SU INCORPORACIÓN AL INVENTARIO ANDALUZ DE INSTALACIONES DEPORTIVAS</b>	<b>ANEXO II</b>
		Rev. 04
	<b>4. DATOS DE LOS ESPACIOS DEPORTIVOS</b>	Hoja 2 de 8

#### 4.2. ESPACIOS CONVENCIONALES Y SUS ATRIBUTOS ESPECÍFICOS


<b>1. PISTAS</b> (normalmente no exceden los 1500 m <sup>2</sup> de superficie)		<input type="checkbox"/> Pista polideportiva de 400 m <sup>2</sup> hasta 800 m <sup>2</sup> de superficie. <input checked="" type="checkbox"/> Pista polideportiva de 800 m <sup>2</sup> hasta 1000 m <sup>2</sup> de superficie. <input type="checkbox"/> Pista polideportiva de 1000 m <sup>2</sup> o mayor superficie.	<b>2. PISTAS ESPECIALIZADAS Y OTRAS PISTAS</b>	<input type="checkbox"/> Pista de tenis (Sup. ≥400 m <sup>2</sup> ) <input type="checkbox"/> Pista de hielo (Sup. ≥400 m <sup>2</sup> ) <input type="checkbox"/> Pista de petanca (Sup. ≥20 m <sup>2</sup> ) <input type="checkbox"/> Otras pistas (Sup. ≥400 m <sup>2</sup> ) <input type="checkbox"/> Otras pistas (Sup. <400 m <sup>2</sup> )	Atributos específicos	Largo (m): 40 Ancho (m): 20 Superficie (m <sup>2</sup> ): 800 Orientación eje longitudinal: <b>NOROESTE</b>
<b>2. PISTAS CON PARED</b> (disponen de una o varias paredes de altura igual o superior a 2 m y que se utilizan para el desarrollo de la actividad)		<input type="checkbox"/> Pista polideportiva de 400 m <sup>2</sup> hasta 800 m <sup>2</sup> con frontón. <input type="checkbox"/> Pista polideportiva de 800 m <sup>2</sup> hasta 1000 m <sup>2</sup> con frontón. <input type="checkbox"/> Pista polideportiva de 800 m <sup>2</sup> o mayor superficie con frontón.	<b>2. FRONTONES Y OTRAS PISTAS DE PARED</b>	<input type="checkbox"/> Frontón (Sup. ≥200 m <sup>2</sup> ) <input type="checkbox"/> Padel (Sup. ≥150 m <sup>2</sup> ) <input type="checkbox"/> Squash (Sup. ≥50 m <sup>2</sup> ) <input type="checkbox"/> Trinquete (Sup. ≥200 m <sup>2</sup> ) <input type="checkbox"/> Otras pistas (Sup. ≥400 m <sup>2</sup> ) <input type="checkbox"/> Otras pistas (Sup. <400 m <sup>2</sup> )	Atributos específicos	Largo (m): Ancho (m): Altura pared (m): Superficie (m <sup>2</sup> ): Número de paredes: Orientación eje longitudinal:
<b>3. CAMPOS</b> (normalmente la superficie supera los 1500 m <sup>2</sup> )		<input type="checkbox"/> Campo polideportivo de 2000 m <sup>2</sup> hasta 4000 m <sup>2</sup> de superficie. <input type="checkbox"/> Campo polideportivo de 4000 m <sup>2</sup> hasta 8000 m <sup>2</sup> de superficie. <input type="checkbox"/> Campo polideportivo de 8000 m <sup>2</sup> o mayor superficie	<b>2. CAMPOS ESPECIALIZADOS Y OTROS CAMPOS</b>	<input type="checkbox"/> Campo de fútbol (sup. mín. 4000 m <sup>2</sup> ) <input type="checkbox"/> Campo de fútbol-7 (sup. mín. 1500 m <sup>2</sup> ) <input type="checkbox"/> Campo de rugby (sup. mín. 4000 m <sup>2</sup> ) <input type="checkbox"/> Campo de hockey (sup. mín. 4000 m <sup>2</sup> ) <input type="checkbox"/> Campo de béisbol (sup. mín. 4000 m <sup>2</sup> ) <input type="checkbox"/> Campo de softbol (sup. mín. 1500 m <sup>2</sup> ) <input type="checkbox"/> Zona de lanzamiento de atletismo (campo interior pista de atletismo, mín. 2000 m <sup>2</sup> ) <input type="checkbox"/> Otros campos (sup. ≥2000 m <sup>2</sup> ) <input type="checkbox"/> Otros campos (sup. <2000 m <sup>2</sup> )	Atributos específicos	Tipo de Césped <input type="checkbox"/> Natural <input type="checkbox"/> Artificial Largo (m): Ancho (m): Superficie (m <sup>2</sup> ): Superficie regable: Orientación eje longitudinal:
<b>4. ESPACIOS LONGITUDINALES</b> (la longitud predomina sobre el ancho)		<input type="checkbox"/> Pista de atletismo de 400 m. <input type="checkbox"/> Pista de atletismo de 300 m. <input type="checkbox"/> Pista de atletismo de 200 m. <input type="checkbox"/> Otras pistas atletismo, mín. de 100 m. <input type="checkbox"/> Recta carreras de atletismo (mín. 50m). <input type="checkbox"/> Recta de saltos: longitud, triple y pértiga (mínimo 40 m). <input type="checkbox"/> Zona de salto de altura (mínimo 40 m).	<b>2. OTROS ESPACIOS LONGITUDINALES</b>	<input type="checkbox"/> Velódromo (Sup. <200 m). <input type="checkbox"/> Patinódromo (Sup. <200 m). <input type="checkbox"/> Anillo de hielo (Sup. <200 m). <input type="checkbox"/> Otros espacios longitudinales (Sup. ≥100m).	Atributos específicos	Largo (m): Ancho (m): Superficie (m <sup>2</sup> ): Número de calles: Orientación eje longitudinal:
<b>5. VASOS DE PISCINA</b>		<input type="checkbox"/> Vaso deportivo de 25 m. <input type="checkbox"/> Vaso deportivo de 33 m. <input type="checkbox"/> Vaso deportivo de 50 m.	<b>2. OTROS VASOS</b>	<input type="checkbox"/> Vaso de enseñanza. <input type="checkbox"/> Vaso recreativo. <input type="checkbox"/> Vaso hidromasaje. <input type="checkbox"/> Vaso de chapoteo. <input type="checkbox"/> Otros vasos (Sup. ≥50 m <sup>2</sup> ). <input type="checkbox"/> Otros vasos (Sup. <50 m <sup>2</sup> ).	Atributos específicos	Largo (m): Ancho (m): Profundidad máxima (m): Profundidad mínima (m): Pendiente del suelo: Número de calles: Superficie (m <sup>2</sup> ): <b>Rebosadero del vaso:</b> <b>Accesibilidad al vaso:</b> Orientación eje longitudinal: <b>Pavimento recinto vasos:</b> Sistema calentamiento agua: Fuente de energía: Sistema tratamiento agua:
<b>6. SALAS</b> (recinto cerrado sin los requerimientos dimensionales de las pistas, por lo que pueden ser irregulares o incluso tener columnas, etc...)						

<b>Código Seguro De Verificación:</b>	TP6zbRCB6h6qmKVx8agLkw==	<b>Estado</b>	<b>Fecha y hora</b>
<b>Firmado Por</b>	Josefa Ganformina Dorantes	Firmado	07/03/2022 10:41:03
<b>Observaciones</b>	DILIGENCIA. Para hacer constar que este documento ha sido APROBADO INICIALMENTE por el Pleno de este Ayuntamiento, en sesión celebrada el día 23 de febrero de 2022. LA SECRETARÍA ACCIDENTAL.	<b>Página</b>	812/2041
<b>Url De Verificación</b>	<a href="https://portal.dipusevilla.es/vfirmaAytos/code/TP6zbRCB6h6qmKVx8agLkw==">https://portal.dipusevilla.es/vfirmaAytos/code/TP6zbRCB6h6qmKVx8agLkw==</a>		




<b>JUNTA DE ANDALUCÍA</b>	<b>FORMULARIO DE DATOS PARA SU INCORPORACIÓN AL INVENTARIO ANDALUZ DE INSTALACIONES DEPORTIVAS</b>	<b>ANEXO II</b>
		Rev. 04
	<b>4. DATOS DE LOS ESPACIOS DEPORTIVOS</b>	Hoja 3 de 8

1. SALAS POLIVALENTES	<input type="checkbox"/> Sala polivalente de 100 hasta 200 m <sup>2</sup> <input type="checkbox"/> Sala polivalente de 200 hasta 300 m <sup>2</sup> <input type="checkbox"/> Sala polivalente de 300 a mayor sup.	2. SALAS ESPECIALIZADAS Y OTRAS SALAS	<input type="checkbox"/> Sala equipada. <input type="checkbox"/> Sala de artes marciales. <input type="checkbox"/> Sala de esgrima. <input type="checkbox"/> Sala de tiro con arco. <input type="checkbox"/> Sala de tiro de precisión. <input type="checkbox"/> Sala especializada. <input type="checkbox"/> Otras salas (Sup. <50 m <sup>2</sup> ). <input type="checkbox"/> Otras salas (Sup. ≥ 50 m <sup>2</sup> ).	Atributos específicos	Largo (m): Ancho (m): Superficie (m <sup>2</sup> ): Altura de la sala: Orientación eje longitudinal:
<b>7. OBSERVACIONES</b>					
REDES Y MANTENIMIENTO DE PORTERÍAS, TECHADO.					

<b>Código Seguro De Verificación:</b>	TP6zbRCB6h6qmKVx8agLkw==	<b>Estado</b>	<b>Fecha y hora</b>	
<b>Firmado Por</b>	Josefa Ganformina Dorantes	Firmado	07/03/2022 10:41:03	
<b>Observaciones</b>	DILIGENCIA. Para hacer constar que este documento ha sido APROBADO INICIALMENTE por el Pleno de este Ayuntamiento, en sesión celebrada el día 23 de febrero de 2022. LA SECRETARIA ACCIDENTAL.	<b>Página</b>	813/2041	
<b>Url De Verificación</b>	<a href="https://portal.dipusevilla.es/vfirmaAytos/code/TP6zbRCB6h6qmKVx8agLkw==">https://portal.dipusevilla.es/vfirmaAytos/code/TP6zbRCB6h6qmKVx8agLkw==</a>			


#### 4.3. ESPACIOS SINGULARES Y SUS ATRIBUTOS ESPECÍFICOS

CAMPO DE JUEGO	<b>1. CAMPO DE GOLF</b> <input type="checkbox"/> Campos de golf (al menos 9 hoyos, de par 3,4 o 5). <input type="checkbox"/> Pitch and putt. <input type="checkbox"/> Campo de golf rústico. <input type="checkbox"/> Otros campos de golf.	<b>ZONA DE PRÁCTICAS</b> <input type="checkbox"/> Campo de prácticas. <input type="checkbox"/> Zona de <i>approach</i> . <input type="checkbox"/> Zona de pateo (patting-green).	Atributos específicos	Número de hoyos Longitud (m) Par del campo Superficie (m <sup>2</sup> ) Superficie Regable (m <sup>2</sup> ):
	<b>2. CIRCUITOS DE MOTOR</b> <input type="checkbox"/> Circuito de velocidad (L ≥ 2000 m) <input type="checkbox"/> Circuito de karts (L ≥ 200 m) <input type="checkbox"/> Circuito de motocross (L ≥ 500 m) <input type="checkbox"/> Otros circuitos de motor		Atributos específicos	Longitud del recorrido (m) Nº curvas derecha e izquierda: / Anchura de la pista (m) Parrilla de salida/nº pilotos /
	<b>3. CIRCUITO DE CARRERA A PIE</b> Circuito de carrera a pie. <input type="checkbox"/>		Atributos específicos	Longitud del recorrido (m) Estaciones de ejercicio.
	<b>4. CIRCUITO DE BICICLETA</b> <input type="checkbox"/> Circuito de bicicleta (circuito cerrado). <input type="checkbox"/> Carril-bici.		Atributos específicos	Longitud del tramo (m) Longitud total (m)
	<b>5. CANAL DE REMO Y PIRAGÜISMO</b> <input type="checkbox"/> Canal aguas tranquilas. <input type="checkbox"/> Canal aguas bravas.		Atributos específicos	Longitud del tramo (m) Profundidad (m) Nº calles Desnivel
	<b>6. ZONAS DE DEPORTE DE INVIERNO</b> <input type="checkbox"/> Trampolín de saltos. <input type="checkbox"/> Pista de esquí. <input type="checkbox"/> Pista de esquí de fondo. <input type="checkbox"/> Parque de snowboard. <input type="checkbox"/> Circuito de fondo y tiro. <input type="checkbox"/> Otras zonas.		Atributos específicos	Altura (m) –solo para trampolín-Desnivel <b>Dificultad –solo para esquí-</b> Longitud (m) <input type="checkbox"/> Nieve artificial Denominación pista
	<b>7. ESPACIOS DE HÍPICA</b> <input type="checkbox"/> Pista de carreras hípicas. <input type="checkbox"/> Pista de concurso. <input type="checkbox"/> Picadero. <input type="checkbox"/> Pista de ensayo. <input type="checkbox"/> Pista de saltos. <input type="checkbox"/> Campo de polo. <input type="checkbox"/> Otras pistas.		Atributos específicos	Longitud (m) Ancho (m) Superficie (m <sup>2</sup> )
	<b>8. ESTRUCTURAS ARTIFICIALES DE ESCALADA</b> Estructuras artificiales construidas para la práctica de deportes de montaña y escalada. Las zonas naturales equipadas para esta actividad se consideran áreas de actividad. <input type="checkbox"/> Muro de escalada. <input type="checkbox"/> Bulder (altura menor a 3 m).		Atributos específicos	Altura máxima (m) Superficie de escalada (m <sup>2</sup> ) <input type="checkbox"/> Presas Material
	<b>9. PISTAS DE MONOPATÍN Y PATÍN LÍNEA</b> <input type="checkbox"/> Pista monopatín y patín en línea. <input type="checkbox"/> Circuito monopatín y patín en línea. <input type="checkbox"/> Campo monopatín y patín en línea (skate park...).		Atributos específicos	Longitud –solo circuitos- <input type="checkbox"/> Estructura en U (half pipe) Superficie (m <sup>2</sup> )
	<b>10. PISTAS DE MODELISMO</b> <input type="checkbox"/> Circuito de automodelismo. <input type="checkbox"/> Campo de aeromodelismo. <input type="checkbox"/> Otras zonas de modalismo.		Atributos específicos	Longitud (m) Diámetro (si es circular): (m) Ancho (m)

<b>Código Seguro De Verificación:</b>	TP6zbRCB6h6qmKVx8agLkw==	<b>Estado</b>	<b>Fecha y hora</b>	
<b>Firmado Por</b>	Josefa Ganfornina Dorantes	Firmado	07/03/2022 10:41:03	
<b>Observaciones</b>	DILIGENCIA. Para hacer constar que este documento ha sido APROBADO INICIALMENTE por el Pleno de este Ayuntamiento, en sesión celebrada el día 23 de febrero de 2022. LA SECRETARÍA ACCIDENTAL.	<b>Página</b>	814/2041	
<b>Url De Verificación</b>	<a href="https://portal.dipusevilla.es/vfirmaAytos/code/TP6zbRCB6h6qmKVx8agLkw==">https://portal.dipusevilla.es/vfirmaAytos/code/TP6zbRCB6h6qmKVx8agLkw==</a>			

<b>JUNTA DE ANDALUCIA</b>	<b>FORMULARIO DE DATOS PARA SU INCORPORACIÓN AL INVENTARIO ANDALUZ DE INSTALACIONES DEPORTIVAS</b>	<b>ANEXO II</b>
		Rev. 04
	<b>4. DATOS DE LOS ESPACIOS DEPORTIVOS</b>	Hoja 5 de 8

<b>11. CAMPOS DE TIRO</b> <input type="checkbox"/> Campo de tiro vuelo. <input type="checkbox"/> Campo de tiro de precisión. <input type="checkbox"/> Campo de tiro al plato. <input type="checkbox"/> Campo de tiro con arco. <input type="checkbox"/> Otros campos de tiro.	Atributos específicos	Longitud (m) Superficie (m²) Nº de puestos
<b>12. ZONAS DE JUEGOS POPULARES O/Y TRADICIONALES</b> <input type="checkbox"/> Pista calva. <input type="checkbox"/> Pista de tanga. <input type="checkbox"/> Pista de lanzamiento de barra castellana. <input type="checkbox"/> Pista de lanzamiento de barra aragonesa. <input type="checkbox"/> Corro de lucha. <input type="checkbox"/> Carril de Bolos Huertanos. <input type="checkbox"/> Campo de bolos Cartagenero. <input type="checkbox"/> Bolera. <input type="checkbox"/> Campo de billar romano. <input type="checkbox"/> Campo de llave (chave). <input type="checkbox"/> Otras zonas de juegos populares. Indicar:	Atributos específicos	Largo (m) Ancho (m) Superficie (m²) Diámetro (en el caso de que sean circulares) (m)
<b>13. OTROS ESPACIOS SINGULARES</b> <input type="checkbox"/> Campo de minigolf. <input type="checkbox"/> Pista de bowling. <input type="checkbox"/> Campo de casting. <input type="checkbox"/> Remo en banco fijo (con balsa). <input type="checkbox"/> Otros espacios singulares. Indicar:	Atributos específicos	Superficie (m²) Nº de puestos
<b>14. OBSERVACIONES</b>		


<b>Código Seguro De Verificación:</b>	TP6zbRCB6h6qmKVx8agLkw==	<b>Estado</b>	<b>Fecha y hora</b>	
<b>Firmado Por</b>	Josefa Ganformina Dorantes	Firmado	07/03/2022 10:41:03	
<b>Observaciones</b>	DILIGENCIA. Para hacer constar que este documento ha sido APROBADO INICIALMENTE por el Pleno de este Ayuntamiento, en sesión celebrada el día 23 de febrero de 2022. LA SECRETARIA ACCIDENTAL.	<b>Página</b>	815/2041	
<b>Url De Verificación</b>	<a href="https://portal.dipusevilla.es/vfirmaAytos/code/TP6zbRCB6h6qmKVx8agLkw==">https://portal.dipusevilla.es/vfirmaAytos/code/TP6zbRCB6h6qmKVx8agLkw==</a>			

<b>JUNTA DE ANDALUCÍA</b>	<b>FORMULARIO DE DATOS PARA SU INCORPORACIÓN AL INVENTARIO ANDALUZ DE INSTALACIONES DEPORTIVAS</b>	<b>ANEXO II</b>
		Rev. 04
	<b>4. DATOS DE LOS ESPACIOS DEPORTIVOS</b>	Hoja 6 de 8

#### 4.4. ÁREAS DE ACTIVIDAD Y SUS ATRIBUTOS ESPECÍFICOS

##### 4.4.1. ÁREAS TERRESTRES

<b>1. ESCALADA</b> <input type="checkbox"/> Zona de escalada	Atributos específicos	Desnivel (altura en metros): Número de vías: <input type="checkbox"/> Señalización <input type="checkbox"/> Equipadas
<b>2. VÍAS FERRATAS</b> (recorrido por espacios rocosos con elementos de progresión) <input type="checkbox"/> Vía ferrata	Atributos específicos	Desnivel (m) <input type="checkbox"/> Señalización <input type="checkbox"/> Equipadas
<b>3. RUTA ECUESTRE</b> <input type="checkbox"/> Ruta ecuestre	Atributos específicos	Longitud (m) <input type="checkbox"/> Señalización
<b>4. CAMPO DE RECORRIDO DE TIRO Y DE CAZA</b> (cotos de caza) <input type="checkbox"/> Campo de tiro y caza	Atributos específicos	Superficie (m <sup>2</sup> )
<b>5. CAVIDADES</b> <input type="checkbox"/> Simas <input type="checkbox"/> Cuevas	Atributos específicos	Desnivel <input type="checkbox"/> Turísticas Longitud (m) <input type="checkbox"/> Mapa topográfico <input type="checkbox"/> Tramos subacuáticos
<b>6. VÍAS VERDES Y CAMINOS NATURALES</b> <input type="checkbox"/> Vía verde <input type="checkbox"/> Camino de siga <input type="checkbox"/> Otros caminos naturales (históricos, cañadas, rural, etc...)	Atributos específicos	Longitud del tramo principal (m) <input type="checkbox"/> Señalización
<b>7. SENDEROS</b> (GR, PR, locales, urbanos, etc...) <ul style="list-style-type: none"> <li><input type="checkbox"/> Gran recorrido (GR)</li> <li><input type="checkbox"/> Pequeño recorrido (PR)</li> <li><input type="checkbox"/> Sendero Local (SL)</li> <li><input type="checkbox"/> Sendero Urbano (SU)</li> </ul>	Atributos específicos	Longitud del tramo municipal (m)
<b>8. ACTIVIDAD FÍSICO-DEPORTIVA EN PLAYAS Y RÍOS</b> <input type="checkbox"/> Playas naturales <input type="checkbox"/> Playas artificiales <input type="checkbox"/> Ríos y lagos	Atributos específicos	<input type="checkbox"/> Límite de la zona de baño recomendada <input type="checkbox"/> Equipamientos para juegos deportivos <input type="checkbox"/> Zona delimitada de varada
<b>9. ITINERARIOS DE BICICLETAS DE MONTAÑA</b> <input type="checkbox"/> Itinerario de bicicleta de montaña	Atributos específicos	Longitud (m) <input type="checkbox"/> Señalización
<b>10. OTRAS ÁREAS TERRESTRES</b> <input type="checkbox"/> Otras áreas terrestres	Atributos específicos	Denominación

<b>Código Seguro De Verificación:</b>	TP6zbRCB6h6qmKVx8agLkw==	<b>Estado</b>	<b>Fecha y hora</b>	
<b>Firmado Por</b>	Josefa Ganformina Dorantes	Firmado	07/03/2022 10:41:03	
<b>Observaciones</b>	DILIGENCIA. Para hacer constar que este documento ha sido APROBADO INICIALMENTE por el Pleno de este Ayuntamiento, en sesión celebrada el día 23 de febrero de 2022. LA SECRETARÍA ACCIDENTAL.	<b>Página</b>	816/2041	
<b>Url De Verificación</b>	<a href="https://portal.dipusevilla.es/vfirmaAytos/code/TP6zbRCB6h6qmKVx8agLkw==">https://portal.dipusevilla.es/vfirmaAytos/code/TP6zbRCB6h6qmKVx8agLkw==</a>			



<b>JUNTA DE ANDALUCÍA</b>	<b>FORMULARIO DE DATOS PARA SU INCORPORACIÓN AL INVENTARIO ANDALUZ DE INSTALACIONES DEPORTIVAS</b>	<b>ANEXO II</b>
		Rev. 04
	<b>4. DATOS DE LOS ESPACIOS DEPORTIVOS</b>	Hoja 7 de 8

#### 4.4.2. ÁREAS AÉREAS

<b>1. VUELOS</b> <input type="checkbox"/> Zona de vuelo a motor <input type="checkbox"/> Zona de vuelo aerostático <input type="checkbox"/> Zona de vuelo sin motor	Atributos específicos	Coord. despegue <input type="checkbox"/> Rampa despegue Coord. aterrizaje Sup. aterrizaje (m <sup>2</sup> ) Longitud máx. (m) <input type="checkbox"/> Señalización
<b>2. PARACAIDISMO</b> <input type="checkbox"/> Zona de paracaidismo	Atributos específicos	<input type="checkbox"/> Señalización Sup. aterrizaje (m <sup>2</sup> )
<b>3. COLOMBÓDROMO</b> <input type="checkbox"/> Campo de entrenamiento	Atributos específicos	Radio (m) <input type="checkbox"/> Sistemas audiovisuales
<b>4. OTRAS ÁREAS AÉREAS</b> <input type="checkbox"/> Otras áreas aéreas	Atributos específicos	Denominación

<b>Código Seguro De Verificación:</b>	TP6zbRCB6h6qmKVx8agLkw==	<b>Estado</b>	<b>Fecha y hora</b>
<b>Firmado Por</b>	Josefa Ganformina Dorantes	Firmado	07/03/2022 10:41:03
<b>Observaciones</b>	DILIGENCIA. Para hacer constar que este documento ha sido APROBADO INICIALMENTE por el Pleno de este Ayuntamiento, en sesión celebrada el día 23 de febrero de 2022. LA SECRETARIA ACCIDENTAL.	<b>Página</b>	817/2041
<b>Url De Verificación</b>	<a href="https://portal.dipusevilla.es/vfirmaAytos/code/TP6zbRCB6h6qmKVx8agLkw==">https://portal.dipusevilla.es/vfirmaAytos/code/TP6zbRCB6h6qmKVx8agLkw==</a>		



<b>JUNTA DE ANDALUCÍA</b>	<b>FORMULARIO DE DATOS PARA SU INCORPORACIÓN AL INVENTARIO ANDALUZ DE INSTALACIONES DEPORTIVAS</b>	<b>ANEXO II</b>
		Rev. 04
	<b>4. DATOS DE LOS ESPACIOS DEPORTIVOS</b>	Hoja 8 de 8

#### 4.4.3. AREAS ACUÁTICAS

<b>1. VELA</b> <input type="checkbox"/> Zona acuática de vela	Atributos específicos	<input type="checkbox"/> Señalización
<b>2. BARRANCOS</b> <input type="checkbox"/> Itinerario en barranco	Atributos específicos	Denominación <input type="checkbox"/> Rápeles Desnivel (m) <input type="checkbox"/> Señalización Longitud (m) <input type="checkbox"/> Sifones <input type="checkbox"/> Caudal permanente de agua <input type="checkbox"/> Equipadas
<b>3. ACTIVIDADES A MOTOR</b> <input type="checkbox"/> Zona acuática de actividades a motor	Atributos específicos	<input type="checkbox"/> Señalización
<b>4. ACTIVIDAD SUBACUÁTICA</b> (se pueden desarrollar en lagos, presas, embalses, ríos y mar) <input type="checkbox"/> Zona de pesca submarina <input type="checkbox"/> Zona de inmersión <input type="checkbox"/> Otras zonas de actividades subacuáticas	Atributos específicos	<input type="checkbox"/> Señalización
<b>5. SURF</b> <input type="checkbox"/> Zona de surf	Atributos específicos	<input type="checkbox"/> Señalización
<b>6. ESQUÍ ACUÁTICO</b> <input type="checkbox"/> Zona de esquí acuático	Atributos específicos	<input type="checkbox"/> Señalización Longitud (m)
<b>7. REMO Y PIRAGÜISMO</b> <input type="checkbox"/> Remo en aguas tranquilas <input type="checkbox"/> Piragüismo en aguas tranquilas <input type="checkbox"/> Piragüismo en aguas bravas	Atributos específicos	<input type="checkbox"/> Señalización Longitud (m)
<b>8. OTRAS ÁREAS ACUÁTICAS</b> <input type="checkbox"/> Otras áreas acuáticas	Atributos específicos	Denominación

#### 4.4.4. OBSERVACIONES

--


<b>Código Seguro De Verificación:</b>	TP6zbRCB6h6qmKVx8agLkw==	<b>Estado</b>	Fecha y hora
<b>Firmado Por</b>	Josefa Ganformina Dorantes	Firmado	07/03/2022 10:41:03
<b>Observaciones</b>	DILIGENCIA. Para hacer constar que este documento ha sido APROBADO INICIALMENTE por el Pleno de este Ayuntamiento, en sesión celebrada el día 23 de febrero de 2022. LA SECRETARIA ACCIDENTAL.	<b>Página</b>	818/2041
<b>Url De Verificación</b>	<a href="https://portal.dipusevilla.es/vfirmaAytos/code/TP6zbRCB6h6qmKVx8agLkw==">https://portal.dipusevilla.es/vfirmaAytos/code/TP6zbRCB6h6qmKVx8agLkw==</a>		



<b>JUNTA DE ANDALUCÍA</b>	<b>FORMULARIO DE DATOS PARA SU INCORPORACIÓN AL INVENTARIO ANDALUZ DE INSTALACIONES DEPORTIVAS</b>	<b>ANEXO II</b>
		Rev. 04
	<b>4. DATOS DE LOS ESPACIOS DEPORTIVOS</b>	Hoja 1 de 8

**4.1. ATRIBUTOS GENERALES (a rellenar por cada espacio deportivo)**

<b>1. CLASE DE ESPACIO DEPORTIVO</b>		<b>2. ACTIVIDAD DEPORTIVA PRINCIPAL</b>		<b>3. OTRAS ACTIVIDADES</b>	
<b>ESPACIO SINGULAR</b>		<b>JUEGOS POPULARES</b>		<b>RECREOS INCLUSIVOS</b>	
<b>4. CERRAMIENTO</b> <input checked="" type="checkbox"/> Espacio abierto <input checked="" type="checkbox"/> Aire libre (no dispone de cubierta) <input type="checkbox"/> Cerramiento estacional (temporadas) <input type="checkbox"/> Sólo cubierto (con abertura lateral) <input type="checkbox"/> Recinto cerrado <input type="checkbox"/> Cerrado fijo (cerramiento tradicional) <input type="checkbox"/> Cubierta móvil <input type="checkbox"/> Cerramiento textil		<b>5. ESTADO DE USO</b> <input checked="" type="checkbox"/> En uso <input checked="" type="checkbox"/> Normal <input type="checkbox"/> Estacional <input type="checkbox"/> Fuera de uso <input type="checkbox"/> En construcción <input type="checkbox"/> En remodelación <input type="checkbox"/> Fuera de uso		<b>6. ILUMINACIÓN (USO NOCTURNO)</b> <input type="checkbox"/> Permite el uso <input type="checkbox"/> Permite competición <input type="checkbox"/> Permite entrenamientos <input checked="" type="checkbox"/> No permite el uso nocturno <input checked="" type="checkbox"/> No hay iluminación <input type="checkbox"/> Es parcial o insuficiente	
<b>7. PAVIMENTO</b> (sobre el que se desarrolla la actividad deportiva) <input type="checkbox"/> Natural. <input type="checkbox"/> Madera. <input type="checkbox"/> Hierba artificial. <input type="checkbox"/> Sintéticos. <input type="checkbox"/> Metálicos. <input type="checkbox"/> Hormigones y aglomerados. <input checked="" type="checkbox"/> Baldosas y similar. Baldosa hormigón <input type="checkbox"/> Otros pavimentos.			<b>8. CONSERVACIÓN DEL PAVIMENTO</b> <input checked="" type="checkbox"/> Permite la práctica deportiva <input checked="" type="checkbox"/> Bueno <input type="checkbox"/> Regular <input type="checkbox"/> No permite la práctica deportiva <input type="checkbox"/> Mal estado <input type="checkbox"/> Inservible		
<b>9. AÑO CONSTRUCCIÓN</b> 1988	<b>10. AÑO REMODELACIÓN</b>	<b>11. ALTURA LIBRE</b> metros		<b>14. BAJA</b> <input type="checkbox"/> El espacio deportivo es BAJA      Fecha de baja: Motivo:	
<b>12. SISTEMA DE CALEFACCIÓN</b> <input type="checkbox"/> Posee sistema de calefacción		<b>13. SISTEMA DE CLIMATIZACIÓN</b> <input type="checkbox"/> Posee sistema de			
<b>15. OBSERVACIONES</b>					

<b>Código Seguro De Verificación:</b>	TP6zbRCB6h6qmKVx8agLkw==	<b>Estado</b>	<b>Fecha y hora</b>		
<b>Firmado Por</b>	Josefa Ganformina Dorantes	Firmado	07/03/2022 10:41:03		
<b>Observaciones</b>	DILIGENCIA. Para hacer constar que este documento ha sido APROBADO INICIALMENTE por el Pleno de este Ayuntamiento, en sesión celebrada el día 23 de febrero de 2022. LA SECRETARIA ACCIDENTAL.		<b>Página</b>		819/2041
<b>Url De Verificación</b>	<a href="https://portal.dipusevilla.es/vfirmaAytos/code/TP6zbRCB6h6qmKVx8agLkw==">https://portal.dipusevilla.es/vfirmaAytos/code/TP6zbRCB6h6qmKVx8agLkw==</a>				

<b>JUNTA DE ANDALUCÍA</b>	<b>FORMULARIO DE DATOS PARA SU INCORPORACIÓN AL INVENTARIO ANDALUZ DE INSTALACIONES DEPORTIVAS</b>	<b>ANEXO II</b>
		Rev. 04
	<b>4. DATOS DE LOS ESPACIOS DEPORTIVOS</b>	Hoja 2 de 8

#### 4.2. ESPACIOS CONVENCIONALES Y SUS ATRIBUTOS ESPECÍFICOS


<b>1. PISTAS POLIDEPORTIVAS</b>	<input type="checkbox"/> Pista polideportiva de 400 m <sup>2</sup> hasta 800 m <sup>2</sup> de superficie. <input type="checkbox"/> Pista polideportiva de 800 m <sup>2</sup> hasta 1000 m <sup>2</sup> de superficie. <input type="checkbox"/> Pista polideportiva de 1000 m <sup>2</sup> o mayor superficie.	<b>2. PISTAS ESPECIALIZADAS Y OTRAS PISTAS</b>	<input type="checkbox"/> Pista de tenis (Sup. ≥400 m <sup>2</sup> ) <input type="checkbox"/> Pista de hielo (Sup. ≥400 m <sup>2</sup> ) <input type="checkbox"/> Pista de petanca (Sup. ≥20 m <sup>2</sup> ) <input type="checkbox"/> Otras pistas (Sup. ≥400 m <sup>2</sup> ) <input type="checkbox"/> Otras pistas (Sup. <400 m <sup>2</sup> )	Atributos específicos	Largo (m): Ancho (m): Superficie (m <sup>2</sup> ): Orientación eje longitudinal:
<b>1. PISTAS POLIDEPORTIVAS CON FRONTÓN</b>	<input type="checkbox"/> Pista polideportiva de 400 m <sup>2</sup> hasta 800 m <sup>2</sup> con frontón. <input type="checkbox"/> Pista polideportiva de 800 m <sup>2</sup> hasta 1000 m <sup>2</sup> con frontón. <input type="checkbox"/> Pista polideportiva de 800 m <sup>2</sup> o mayor superficie con frontón.	<b>2. FRONTONES Y OTRAS PISTAS DE PARED</b>	<input type="checkbox"/> Frontón (Sup. ≥200 m <sup>2</sup> ) <input type="checkbox"/> Padel (Sup. ≥150 m <sup>2</sup> ) <input type="checkbox"/> Squash (Sup. ≥50 m <sup>2</sup> ) <input type="checkbox"/> Trinquete (Sup. ≥200 m <sup>2</sup> ) <input type="checkbox"/> Otras pistas (Sup. ≥400 m <sup>2</sup> ) <input type="checkbox"/> Otras pistas (Sup. <400 m <sup>2</sup> )	Atributos específicos	Largo (m): Ancho (m): Altura pared (m): Superficie (m <sup>2</sup> ): Número de paredes: Orientación eje longitudinal:
<b>1. CAMPOS POLIDEPORTIVOS</b>	<input type="checkbox"/> Campo polideportivo de 2000 m <sup>2</sup> hasta 4000 m <sup>2</sup> de superficie. <input type="checkbox"/> Campo polideportivo de 4000 m <sup>2</sup> hasta 8000 m <sup>2</sup> de superficie. <input type="checkbox"/> Campo polideportivo de 8000 m <sup>2</sup> o mayor superficie	<b>2. CAMPOS ESPECIALIZADOS Y OTROS CAMPOS</b>	<input type="checkbox"/> Campo de fútbol (sup. mín. 4000 m <sup>2</sup> ) <input type="checkbox"/> Campo de fútbol-7 (sup. mín. 1500 m <sup>2</sup> ) <input type="checkbox"/> Campo de rugby (sup. mín. 4000 m <sup>2</sup> ) <input type="checkbox"/> Campo de hockey (sup. mín. 4000 m <sup>2</sup> ) <input type="checkbox"/> Campo de béisbol (sup. mín. 4000 m <sup>2</sup> ) <input type="checkbox"/> Campo de softbol (sup. mín. 1500 m <sup>2</sup> ) <input type="checkbox"/> Zona de lanzamiento de atletismo (campo interior pista de atletismo, mín. 2000 m <sup>2</sup> ) <input type="checkbox"/> Otros campos (sup. ≥2000 m <sup>2</sup> ) <input type="checkbox"/> Otros campos (sup. <2000 m <sup>2</sup> )	Atributos específicos	Tipo de Césped <input type="checkbox"/> Natural <input type="checkbox"/> Artificial Largo (m): Ancho (m): Superficie (m <sup>2</sup> ): Superficie regable: Orientación eje longitudinal:
<b>1. ESPACIOS LONGITUDINALES DE ATLETISMO</b>	<input type="checkbox"/> Pista de atletismo de 400 m. <input type="checkbox"/> Pista de atletismo de 300 m. <input type="checkbox"/> Pista de atletismo de 200 m. <input type="checkbox"/> Otras pistas atletismo, mín. de 100 m. <input type="checkbox"/> Recta carreras de atletismo (mín. 50m). <input type="checkbox"/> Recta de saltos: longitud, triple y pértiga (mínimo 40 m). <input type="checkbox"/> Zona de salto de altura (mínimo 40 m).	<b>2. OTROS ESPACIOS LONGITUDINALES</b>	<input type="checkbox"/> Velódromo (Sup. <200 m). <input type="checkbox"/> Patinódromo (Sup. <200 m). <input type="checkbox"/> Anillo de hielo (Sup. <200 m). <input type="checkbox"/> Otros espacios longitudinales (Sup. ≥100m).	Atributos específicos	Largo (m): Ancho (m): Superficie (m <sup>2</sup> ): Número de calles: Orientación eje longitudinal:
<b>1. VASOS DEPORTIVOS</b>	<input type="checkbox"/> Vaso deportivo de 25 m. <input type="checkbox"/> Vaso deportivo de 33 m. <input type="checkbox"/> Vaso deportivo de 50 m.	<b>2. OTROS VASOS</b>	<input type="checkbox"/> Vaso de enseñanza. <input type="checkbox"/> Vaso recreativo. <input type="checkbox"/> Vaso hidromasaje. <input type="checkbox"/> Vaso de chapoteo. <input type="checkbox"/> Otros vasos (Sup. ≥50 m <sup>2</sup> ). <input type="checkbox"/> Otros vasos (Sup. <50 m <sup>2</sup> ).	Atributos específicos	Largo (m): Ancho (m): Profundidad máxima (m): Profundidad mínima (m): Pendiente del suelo: Número de calles: Superficie (m <sup>2</sup> ): <b>Rebosadero del vaso:</b> <b>Accesibilidad al vaso:</b> Orientación eje longitudinal: <b>Pavimento recinto vasos:</b> Sistema calentamiento agua: Fuente de energía: Sistema tratamiento agua:
<b>6. SALAS</b> (recinto cerrado sin los requerimientos dimensionales de las pistas, por lo que pueden ser irregulares o incluso tener columnas, etc...)					

<b>Código Seguro De Verificación:</b>	TP6zbRCB6h6qmKVx8agLkw==	<b>Estado</b>	Fecha y hora
<b>Firmado Por</b>	Josefa Ganfornina Dorantes	Firmado	07/03/2022 10:41:03
<b>Observaciones</b>	DILIGENCIA. Para hacer constar que este documento ha sido APROBADO INICIALMENTE por el Pleno de este Ayuntamiento, en sesión celebrada el día 23 de febrero de 2022. LA SECRETARÍA ACCIDENTAL.	<b>Página</b>	820/2041
<b>Url De Verificación</b>	<a href="https://portal.dipusevilla.es/vfirmaAytos/code/TP6zbRCB6h6qmKVx8agLkw==">https://portal.dipusevilla.es/vfirmaAytos/code/TP6zbRCB6h6qmKVx8agLkw==</a>		



<b>JUNTA DE ANDALUCÍA</b>	<b>FORMULARIO DE DATOS PARA SU INCORPORACIÓN AL INVENTARIO ANDALUZ DE INSTALACIONES DEPORTIVAS</b>	<b>ANEXO II</b>
		Rev. 04
	<b>4. DATOS DE LOS ESPACIOS DEPORTIVOS</b>	Hoja 3 de 8


1. SALAS POLIVALENTES	<input type="checkbox"/> Sala polivalente de 100 hasta 200 m <sup>2</sup> <input type="checkbox"/> Sala polivalente de 200 hasta 300 m <sup>2</sup> <input type="checkbox"/> Sala polivalente de 300 a mayor sup.	2. SALAS ESPECIALIZADAS Y OTRAS SALAS	<input type="checkbox"/> Sala equipada. <input type="checkbox"/> Sala de artes marciales. <input type="checkbox"/> Sala de esgrima. <input type="checkbox"/> Sala de tiro con arco. <input type="checkbox"/> Sala de tiro de precisión. <input type="checkbox"/> Sala especializada. <input type="checkbox"/> Otras salas (Sup. <50 m <sup>2</sup> ). <input type="checkbox"/> Otras salas (Sup. ≥ 50 m <sup>2</sup> ).	Atributos específicos	Largo (m): Ancho (m): Superficie (m <sup>2</sup> ): Altura de la sala: Orientación eje longitudinal:
<b>7. OBSERVACIONES</b>					

<b>Código Seguro De Verificación:</b>	TP6zbRCB6h6qmKVx8agLkw==	<b>Estado</b>	<b>Fecha y hora</b>	
<b>Firmado Por</b>	Josefa Ganformina Dorantes	Firmado	07/03/2022 10:41:03	
<b>Observaciones</b>	DILIGENCIA. Para hacer constar que este documento ha sido APROBADO INICIALMENTE por el Pleno de este Ayuntamiento, en sesión celebrada el día 23 de febrero de 2022. LA SECRETARIA ACCIDENTAL.	<b>Página</b>	821/2041	
<b>Url De Verificación</b>	<a href="https://portal.dipusevilla.es/vfirmaAytos/code/TP6zbRCB6h6qmKVx8agLkw==">https://portal.dipusevilla.es/vfirmaAytos/code/TP6zbRCB6h6qmKVx8agLkw==</a>			

<b>JUNTA DE ANDALUCÍA</b>	<b>FORMULARIO DE DATOS PARA SU INCORPORACIÓN AL INVENTARIO ANDALUZ DE INSTALACIONES DEPORTIVAS</b>	<b>ANEXO II</b>
		Rev. 04
	<b>4. DATOS DE LOS ESPACIOS DEPORTIVOS</b>	Hoja 4 de 8


#### 4.3. ESPACIOS SINGULARES Y SUS ATRIBUTOS ESPECÍFICOS

<b>1. CAMPO DE GOLF</b> CAMPO DE JUEGO <input type="checkbox"/> Campos de golf (al menos 9 hoyos, de par 3,4 o 5). <input type="checkbox"/> Pitch and putt. <input type="checkbox"/> Campo de golf rústico. <input type="checkbox"/> Otros campos de golf.	ZONA DE PRÁCTICAS <input type="checkbox"/> Campo de prácticas. <input type="checkbox"/> Zona de <i>approach</i> . <input type="checkbox"/> Zona de pateo (patting-green).	Atributos específicos Número de hoyos Longitud (m) Par del campo Superficie (m <sup>2</sup> ) Superficie Regable (m <sup>2</sup> ):
<b>2. CIRCUITOS DE MOTOR</b> <input type="checkbox"/> Circuito de velocidad (L ≥ 2000 m) <input type="checkbox"/> Circuito de karts (L ≥ 200 m) <input type="checkbox"/> Circuito de motocross (L ≥ 500 m) <input type="checkbox"/> Otros circuitos de motor		Atributos específicos Longitud del recorrido (m) Nº curvas derecha e izquierda: / Anchura de la pista (m) Parrilla de salida/nº pilotos /
<b>3. CIRCUITO DE CARRERA A PIE</b> Circuito de carrera a pie. <input type="checkbox"/>		Atributos específicos Longitud del recorrido (m) Estaciones de ejercicio.
<b>4. CIRCUITO DE BICICLETA</b> <input type="checkbox"/> Circuito de bicicleta (circuito cerrado). <input type="checkbox"/> Carril-bici.		Atributos específicos Longitud del tramo (m) Longitud total (m)
<b>5. CANAL DE REMO Y PIRAGÜISMO</b> <input type="checkbox"/> Canal aguas tranquilas. <input type="checkbox"/> Canal aguas bravas.		Atributos específicos Longitud del tramo (m) Profundidad (m) Nº calles Desnivel
<b>6. ZONAS DE DEPORTE DE INVIERNO</b> <input type="checkbox"/> Trampolín de saltos. <input type="checkbox"/> Pista de esquí. <input type="checkbox"/> Pista de esquí de fondo. <input type="checkbox"/> Parque de snowboard. <input type="checkbox"/> Circuito de fondo y tiro. <input type="checkbox"/> Otras zonas.		Atributos específicos Altura (m) –solo para trampolín-Desnivel Dificultad –solo para esquí- Longitud (m) <input type="checkbox"/> Nieve artificial Denominación pista
<b>7. ESPACIOS DE HÍPICA</b> <input type="checkbox"/> Pista de carreras hípicas. <input type="checkbox"/> Pista de concurso. <input type="checkbox"/> Picadero. <input type="checkbox"/> Pista de ensayo. <input type="checkbox"/> Pista de saltos. <input type="checkbox"/> Campo de polo. <input type="checkbox"/> Otras pistas.		Atributos específicos Longitud (m) Ancho (m) Superficie (m <sup>2</sup> )
<b>8. ESTRUCTURAS ARTIFICIALES DE ESCALADA</b> Estructuras artificiales construidas para la práctica de deportes de montaña y escalada. Las zonas naturales equipadas para esta actividad se consideran áreas de actividad. <input type="checkbox"/> Muro de escalada. <input type="checkbox"/> Bulder (altura menor a 3 m).		Atributos específicos Altura máxima (m) Superficie de escalada (m <sup>2</sup> ) <input type="checkbox"/> Presas Material
<b>9. PISTAS DE MONOPATÍN Y PATÍN LÍNEA</b> <input type="checkbox"/> Pista monopatín y patín en línea. <input type="checkbox"/> Circuito monopatín y patín en línea. <input type="checkbox"/> Campo monopatín y patín en línea (skate park...).		Atributos específicos Longitud –solo circuitos- <input type="checkbox"/> Estructura en U (half pipe) Superficie (m <sup>2</sup> )
<b>10. PISTAS DE MODELISMO</b> <input type="checkbox"/> Circuito de automodelismo. <input type="checkbox"/> Campo de aeromodelismo. <input type="checkbox"/> Otras zonas de modalismo.		Atributos específicos Longitud (m) Diámetro (si es circular): (m) Ancho (m)

<b>Código Seguro De Verificación:</b>	TP6zbrCB6h6qmKVx8agLkw==	<b>Estado</b>	<b>Fecha y hora</b>	
<b>Firmado Por</b>	Josefa Ganfornina Dorantes	Firmado	07/03/2022 10:41:03	
<b>Observaciones</b>	DILIGENCIA. Para hacer constar que este documento ha sido APROBADO INICIALMENTE por el Pleno de este Ayuntamiento, en sesión celebrada el día 23 de febrero de 2022. LA SECRETARÍA ACCIDENTAL.	<b>Página</b>	822/2041	
<b>Url De Verificación</b>	<a href="https://portal.dipusevilla.es/vfirmaAytos/code/TP6zbrCB6h6qmKVx8agLkw==">https://portal.dipusevilla.es/vfirmaAytos/code/TP6zbrCB6h6qmKVx8agLkw==</a>			

<b>JUNTA DE ANDALUCIA</b>	<b>FORMULARIO DE DATOS PARA SU INCORPORACIÓN AL INVENTARIO ANDALUZ DE INSTALACIONES DEPORTIVAS</b>	<b>ANEXO II</b>
		Rev. 04
	<b>4. DATOS DE LOS ESPACIOS DEPORTIVOS</b>	Hoja 5 de 8

<b>11. CAMPOS DE TIRO</b> <input type="checkbox"/> Campo de tiro vuelo. <input type="checkbox"/> Campo de tiro de precisión. <input type="checkbox"/> Campo de tiro al plato. <input type="checkbox"/> Campo de tiro con arco. <input type="checkbox"/> Otros campos de tiro.	Atributos específicos	Longitud (m) Superficie (m <sup>2</sup> ) Nº de puestos
<b>12. ZONAS DE JUEGOS POPULARES O/Y TRADICIONALES</b> <input type="checkbox"/> Pista calva. <input type="checkbox"/> Pista de tanga. <input type="checkbox"/> Pista de lanzamiento de barra castellana. <input type="checkbox"/> Pista de lanzamiento de barra aragonesa. <input type="checkbox"/> Corro de lucha. <input type="checkbox"/> Carril de Bolos Huertanos. <input type="checkbox"/> Campo de bolos Cartagenero. <input type="checkbox"/> Bolera. <input type="checkbox"/> Campo de billar romano. <input type="checkbox"/> Campo de llave (chave). <input checked="" type="checkbox"/> Otras zonas de juegos populares. Indicar: BARCO, 3 EN RAYA, RAYUELA, LAS CHAPAS, TWISTER, SERPIENTE, ABECEDARIO, COLORES, NUMEROS	Atributos específicos	Largo (m) 30 Ancho (m) 20 Superficie (m <sup>2</sup> ) 600 Diámetro (en el caso de que sean circulares) (m)
<b>13. OTROS ESPACIOS SINGULARES</b> <input type="checkbox"/> Campo de minigolf. <input type="checkbox"/> Pista de bowling. <input type="checkbox"/> Campo de casting. <input type="checkbox"/> Remo en banco fijo (con balsa). <input type="checkbox"/> Otros espacios singulares. Indicar:	Atributos específicos	Superficie (m <sup>2</sup> ) Nº de puestos
<b>14. OBSERVACIONES</b>		


<b>Código Seguro De Verificación:</b>	TP6zbRCB6h6qmKVx8agLkw==	<b>Estado</b>	<b>Fecha y hora</b>	
<b>Firmado Por</b>	Josefa Ganformina Dorantes	Firmado	07/03/2022 10:41:03	
<b>Observaciones</b>	DILIGENCIA. Para hacer constar que este documento ha sido APROBADO INICIALMENTE por el Pleno de este Ayuntamiento, en sesión celebrada el día 23 de febrero de 2022. LA SECRETARIA ACCIDENTAL.	<b>Página</b>	823/2041	
<b>Url De Verificación</b>	<a href="https://portal.dipusevilla.es/vfirmaAytos/code/TP6zbRCB6h6qmKVx8agLkw==">https://portal.dipusevilla.es/vfirmaAytos/code/TP6zbRCB6h6qmKVx8agLkw==</a>			

<b>JUNTA DE ANDALUCÍA</b>	<b>FORMULARIO DE DATOS PARA SU INCORPORACIÓN AL INVENTARIO ANDALUZ DE INSTALACIONES DEPORTIVAS</b>	<b>ANEXO II</b>
		Rev. 04
	<b>4. DATOS DE LOS ESPACIOS DEPORTIVOS</b>	Hoja 6 de 8

#### 4.4. ÁREAS DE ACTIVIDAD Y SUS ATRIBUTOS ESPECÍFICOS

##### 4.4.1. ÁREAS TERRESTRES

<b>1. ESCALADA</b> <input type="checkbox"/> Zona de escalada	Atributos específicos	Desnivel (altura en metros): Número de vías: <input type="checkbox"/> Señalización <input type="checkbox"/> Equipadas
<b>2. VÍAS FERRATAS</b> (recorrido por espacios rocosos con elementos de progresión) <input type="checkbox"/> Vía ferrata	Atributos específicos	Desnivel (m) <input type="checkbox"/> Señalización <input type="checkbox"/> Equipadas
<b>3. RUTA ECUESTRE</b> <input type="checkbox"/> Ruta ecuestre	Atributos específicos	Longitud (m) <input type="checkbox"/> Señalización
<b>4. CAMPO DE RECORRIDO DE TIRO Y DE CAZA</b> (cotos de caza) <input type="checkbox"/> Campo de tiro y caza	Atributos específicos	Superficie (m <sup>2</sup> )
<b>5. CAVIDADES</b> <input type="checkbox"/> Simas <input type="checkbox"/> Cuevas	Atributos específicos	Desnivel <input type="checkbox"/> Turísticas Longitud (m) <input type="checkbox"/> Mapa topográfico <input type="checkbox"/> Tramos subacuáticos
<b>6. VÍAS VERDES Y CAMINOS NATURALES</b> <input type="checkbox"/> Vía verde <input type="checkbox"/> Camino de siga <input type="checkbox"/> Otros caminos naturales (históricos, cañadas, rural, etc...)	Atributos específicos	Longitud del tramo principal (m) <input type="checkbox"/> Señalización
<b>7. SENDEROS</b> (GR, PR, locales, urbanos, etc...) <ul style="list-style-type: none"> <li><input type="checkbox"/> Gran recorrido (GR)</li> <li><input type="checkbox"/> Pequeño recorrido (PR)</li> <li><input type="checkbox"/> Sendero Local (SL)</li> <li><input type="checkbox"/> Sendero Urbano (SU)</li> </ul>	Atributos específicos	Longitud del tramo municipal (m)
<b>8. ACTIVIDAD FÍSICO-DEPORTIVA EN PLAYAS Y RÍOS</b> <input type="checkbox"/> Playas naturales <input type="checkbox"/> Playas artificiales <input type="checkbox"/> Ríos y lagos	Atributos específicos	<input type="checkbox"/> Límite de la zona de baño recomendada <input type="checkbox"/> Equipamientos para juegos deportivos <input type="checkbox"/> Zona delimitada de varada
<b>9. ITINERARIOS DE BICICLETAS DE MONTAÑA</b> <input type="checkbox"/> Itinerario de bicicleta de montaña	Atributos específicos	Longitud (m) <input type="checkbox"/> Señalización
<b>10. OTRAS ÁREAS TERRESTRES</b> <input type="checkbox"/> Otras áreas terrestres	Atributos específicos	Denominación

<b>Código Seguro De Verificación:</b>	TP6zbRCB6h6qmKVx8agLkw==	<b>Estado</b>	<b>Fecha y hora</b>	
<b>Firmado Por</b>	Josefa Ganformina Dorantes	Firmado	07/03/2022 10:41:03	
<b>Observaciones</b>	DILIGENCIA. Para hacer constar que este documento ha sido APROBADO INICIALMENTE por el Pleno de este Ayuntamiento, en sesión celebrada el día 23 de febrero de 2022. LA SECRETARÍA ACCIDENTAL.	<b>Página</b>	824/2041	
<b>Url De Verificación</b>	<a href="https://portal.dipusevilla.es/vfirmaAytos/code/TP6zbRCB6h6qmKVx8agLkw==">https://portal.dipusevilla.es/vfirmaAytos/code/TP6zbRCB6h6qmKVx8agLkw==</a>			



<b>JUNTA DE ANDALUCÍA</b>	<b>FORMULARIO DE DATOS PARA SU INCORPORACIÓN AL INVENTARIO ANDALUZ DE INSTALACIONES DEPORTIVAS</b>	<b>ANEXO II</b>
		Rev. 04
	<b>4. DATOS DE LOS ESPACIOS DEPORTIVOS</b>	Hoja 7 de 8

#### 4.4.2. ÁREAS AÉREAS

<b>1. VUELOS</b> <input type="checkbox"/> Zona de vuelo a motor <input type="checkbox"/> Zona de vuelo aerostático <input type="checkbox"/> Zona de vuelo sin motor	Atributos específicos	Coord. despegue <input type="checkbox"/> Rampa despegue Coord. aterrizaje Sup. aterrizaje (m <sup>2</sup> ) Longitud máx. (m) <input type="checkbox"/> Señalización
<b>2. PARACAIDISMO</b> <input type="checkbox"/> Zona de paracaidismo	Atributos específicos	<input type="checkbox"/> Señalización Sup. aterrizaje (m <sup>2</sup> )
<b>3. COLOMBÓDROMO</b> <input type="checkbox"/> Campo de entrenamiento	Atributos específicos	Radio (m) <input type="checkbox"/> Sistemas audiovisuales
<b>4. OTRAS ÁREAS AÉREAS</b> <input type="checkbox"/> Otras áreas aéreas	Atributos específicos	Denominación

<b>Código Seguro De Verificación:</b>	TP6zbRCB6h6qmKVx8agLkw==	<b>Estado</b>	<b>Fecha y hora</b>
<b>Firmado Por</b>	Josefa Ganformina Dorantes	Firmado	07/03/2022 10:41:03
<b>Observaciones</b>	DILIGENCIA. Para hacer constar que este documento ha sido APROBADO INICIALMENTE por el Pleno de este Ayuntamiento, en sesión celebrada el día 23 de febrero de 2022. LA SECRETARIA ACCIDENTAL.	<b>Página</b>	825/2041
<b>Url De Verificación</b>	<a href="https://portal.dipusevilla.es/vfirmaAytos/code/TP6zbRCB6h6qmKVx8agLkw==">https://portal.dipusevilla.es/vfirmaAytos/code/TP6zbRCB6h6qmKVx8agLkw==</a>		




<b>JUNTA DE ANDALUCIA</b>	<b>FORMULARIO DE DATOS PARA SU INCORPORACIÓN AL INVENTARIO ANDALUZ DE INSTALACIONES DEPORTIVAS</b>	<b>ANEXO II</b>
		Rev. 04
	<b>4. DATOS DE LOS ESPACIOS DEPORTIVOS</b>	Hoja 8 de 8

#### 4.4.3. AREAS ACUÁTICAS

<b>1. VELA</b> <input type="checkbox"/> Zona acuática de vela	Atributos específicos	<input type="checkbox"/> Señalización
<b>2. BARRANCOS</b> <input type="checkbox"/> Itinerario en barranco	Atributos específicos	Denominación <input type="checkbox"/> Rápeles Desnivel (m) <input type="checkbox"/> Señalización Longitud (m) <input type="checkbox"/> Sifones <input type="checkbox"/> Caudal permanente de agua <input type="checkbox"/> Equipadas
<b>3. ACTIVIDADES A MOTOR</b> <input type="checkbox"/> Zona acuática de actividades a motor	Atributos específicos	<input type="checkbox"/> Señalización
<b>4. ACTIVIDAD SUBACUÁTICA</b> (se pueden desarrollar en lagos, presas, embalses, ríos y mar) <input type="checkbox"/> Zona de pesca submarina <input type="checkbox"/> Zona de inmersión <input type="checkbox"/> Otras zonas de actividades subacuáticas	Atributos específicos	<input type="checkbox"/> Señalización
<b>5. SURF</b> <input type="checkbox"/> Zona de surf	Atributos específicos	<input type="checkbox"/> Señalización
<b>6. ESQUÍ ACUÁTICO</b> <input type="checkbox"/> Zona de esquí acuático	Atributos específicos	<input type="checkbox"/> Señalización Longitud (m)
<b>7. REMO Y PIRAGÜISMO</b> <input type="checkbox"/> Remo en aguas tranquilas <input type="checkbox"/> Piragüismo en aguas tranquilas <input type="checkbox"/> Piragüismo en aguas bravas	Atributos específicos	<input type="checkbox"/> Señalización Longitud (m)
<b>8. OTRAS ÁREAS ACUÁTICAS</b> <input type="checkbox"/> Otras áreas acuáticas	Atributos específicos	Denominación

#### 4.4.4. OBSERVACIONES

--


<b>Código Seguro De Verificación:</b>	TP6zbRCB6h6qmKVx8agLkw==	<b>Estado</b>	<b>Fecha y hora</b>	
<b>Firmado Por</b>	Josefa Ganformina Dorantes	Firmado	07/03/2022 10:41:03	
<b>Observaciones</b>	DILIGENCIA. Para hacer constar que este documento ha sido APROBADO INICIALMENTE por el Pleno de este Ayuntamiento, en sesión celebrada el día 23 de febrero de 2022. LA SECRETARIA ACCIDENTAL.	<b>Página</b>	826/2041	
<b>Url De Verificación</b>	<a href="https://portal.dipusevilla.es/vfirmaAytos/code/TP6zbRCB6h6qmKVx8agLkw==">https://portal.dipusevilla.es/vfirmaAytos/code/TP6zbRCB6h6qmKVx8agLkw==</a>			

<b>JUNTA DE ANDALUCÍA</b>	<b>FORMULARIO DE DATOS PARA SU INCORPORACIÓN AL INVENTARIO ANDALUZ DE INSTALACIONES DEPORTIVAS</b>	<b>ANEXO III</b>
		Rev. 04
	<b>5. DATOS ESPACIOS COMPLEMENTARIOS</b>	Hoja 1 de 5

## 5.1. TIPOLOGÍA DE LOS ESPACIOS COMPLEMENTARIOS Y SUS ATRIBUTOS ESPECÍFICOS

### 5.1.1. ESPACIOS COMPLEMENTARIOS GENÉRICOS


<input type="checkbox"/> <b>1. VESTUARIOS</b>			
5.1.1.1. Atributos generales	Asociado al espacio/s deportivo/s: <input type="checkbox"/> Compartido con otras instalaciones <b>Estado de uso:</b> <b>Conservación:</b> Año de construcción: Año de remodelación:  <input type="checkbox"/> El espacio complementario es BAJA Fecha de baja: Motivo:	5.1.1.2. Atributos específicos	<input type="checkbox"/> Colectivo <input type="checkbox"/> Adaptado normas accesibilidad Nº salas cambio de ropa Nº armarios de equipo Nº de urinarios Nº cabinas individuales Nº de duchas Nº de inodoros Nº taquillas guardarropa Nº de lavabos Superficie m2
5.1.1.2. Atributos específicos	<input type="checkbox"/> Individual <input type="checkbox"/> Adaptado normas accesibilidad <input type="checkbox"/> Ducha <input type="checkbox"/> Inodoro <input type="checkbox"/> Lavabo	5.1.1.1. Atributos generales	<input checked="" type="checkbox"/> <b>2. ASEOS PÚBLICOS</b> Asociado al espacio/s deportivo/s: ZONA DE JUEGOS POPULARES <input checked="" type="checkbox"/> Compartido con otras instalaciones <b>Estado de uso:</b> En uso - NORMAL <b>Conservación:</b> Permite el uso - BUENO Año de construcción: 1988 Año de remodelación:  <input type="checkbox"/> El espacio complementario es BAJA Fecha de baja: Motivo:
5.1.1.2. Atributos específicos	<b>Personas usuarias:</b> ESCOLARES <input checked="" type="checkbox"/> Adaptado normas accesibilidad Nº de lavabos 4 Nº de urinarios 0 Nº de inodoros 4	5.1.1.1. Atributos generales	<input checked="" type="checkbox"/> <b>3. ALMACÉN DEPORTIVO</b> (Sólo los que se usen exclusivamente para guardar material deportivo) Asociado al espacio/s deportivo/s: ZONA DE JUEGOS POPULARES <input checked="" type="checkbox"/> Compartido con otras instalaciones <b>Estado de uso:</b> En uso - NORMAL <b>Conservación:</b> Permite el uso - BUENO Año de construcción: 1988 Año de remodelación:  <input type="checkbox"/> El espacio complementario es BAJA Fecha de baja: Motivo:
5.1.1.2. Atributos específicos	Altura 2,5 Superficie (m²) 15 <input type="checkbox"/> Dispone de puerta directa al espacio deportivo	5.1.1.1. Atributos generales	<input type="checkbox"/> <b>4. GRADAS</b> Asociado al espacio/s deportivo/s: <input type="checkbox"/> Compartido con otras instalaciones <b>Estado de uso:</b> <b>Conservación:</b> Año de construcción: Año de remodelación:  <input type="checkbox"/> El espacio complementario es BAJA Fecha de baja: Motivo:
5.1.1.2. Atributos específicos	<b>Tipo</b> <b>Cubierta</b> Nº plazas de pie Nº plazas sentado <input type="checkbox"/> Plazas reservadas y accesibles para personas discapacitadas	5.1.1.1. Atributos generales	<b>5.1.1.3. OBSERVACIONES</b>

<b>Código Seguro De Verificación:</b>	TP6zbRCB6h6qmKVx8agLkw==	<b>Estado</b>	<b>Fecha y hora</b>	
<b>Firmado Por</b>	Josefa Ganformina Dorantes	Firmado	07/03/2022 10:41:03	
<b>Observaciones</b>	DILIGENCIA. Para hacer constar que este documento ha sido APROBADO INICIALMENTE por el Pleno de este Ayuntamiento, en sesión celebrada el día 23 de febrero de 2022. LA SECRETARIA ACCIDENTAL.	<b>Página</b>	827/2041	
<b>Url De Verificación</b>	<a href="https://portal.dipusevilla.es/vfirmaAytos/code/TP6zbRCB6h6qmKVx8agLkw==">https://portal.dipusevilla.es/vfirmaAytos/code/TP6zbRCB6h6qmKVx8agLkw==</a>			

<b>JUNTA DE ANDALUCIA</b>	<b>FORMULARIO DE DATOS PARA SU INCORPORACIÓN AL INVENTARIO ANDALUZ DE INSTALACIONES DEPORTIVAS</b>	<b>ANEXO III</b>
		Rev. 04
	<b>5. DATOS ESPACIOS COMPLEMENTARIOS</b>	Hoja 2 de 5


### 5.1.2. ESPACIOS COMPLEMENTARIOS ESPECÍFICOS

<input type="checkbox"/> <b>1. REMONTE</b> (cable esquí / tele sillas – tele cabinas)		5.1.2.1. Atributos generales	Asociado al espacio/s deportivo/s:  <input type="checkbox"/> Compartido con otras instalaciones <b>Estado de uso:</b> <b>Conservación:</b> Año de construcción: Año de remodelación:  <input type="checkbox"/> El espacio complementario es BAJA Fecha de baja: Motivo:	5.1.2.2. Atributos específicos	Longitud (m) Desnivel (m) Capacidad (deportistas/hora) Denominación
<input type="checkbox"/> <b>2. ZONA DE VARADA EN PLAYA</b>		5.1.2.1. Atributos generales	Asociado al espacio/s deportivo/s:  <input type="checkbox"/> Compartido con otras instalaciones <b>Estado de uso:</b> <b>Conservación:</b> Año de construcción: Año de remodelación:  <input type="checkbox"/> El espacio complementario es BAJA Fecha de baja: Motivo:	5.1.2.2. Atributos específicos	Superficie (m <sup>2</sup> ) <b>Pasillo de acceso</b> Denominación
<input type="checkbox"/> <b>3. AERÓDROMOS</b>		5.1.2.1. Atributos generales	Asociado al espacio/s deportivo/s:  <input type="checkbox"/> Compartido con otras instalaciones <b>Estado de uso:</b> <b>Conservación:</b> Año de construcción: Año de remodelación:  <input type="checkbox"/> El espacio complementario es BAJA Fecha de baja: Motivo:	5.1.2.2. Atributos específicos	Nº pistas Longitud pista principal (m) Anchura pista principal (m) <input type="checkbox"/> Taller Nº hangares Pavimento pista principal <input type="checkbox"/> Torre de control <input type="checkbox"/> Depósito de combustible
<input type="checkbox"/> <b>4. ESPACIOS COMPLEMENTARIOS DE HÍPCA</b> <input type="checkbox"/> Caballerizas <input type="checkbox"/> Pista de doma <input type="checkbox"/> Caminaderos		5.1.2.1. Atributos generales	Asociado al espacio/s deportivo/s:  <input type="checkbox"/> Compartido con otras instalaciones <b>Estado de uso:</b> <b>Conservación:</b> Año de construcción: Año de remodelación:  <input type="checkbox"/> El espacio complementario es BAJA Fecha de baja: Motivo:	5.1.2.2. Atributos específicos (si posee más de un tipo, separar los atributos con un guión)	Nº plazas Longitud (m) Anchura (m) Diámetro (m) en caso circular Superficie (m <sup>2</sup> )
<input type="checkbox"/> <b>5. PUERTOS E INSTALACIONES NÁUTICAS</b>					

<b>Código Seguro De Verificación:</b>	TP6zbRCB6h6qmKVx8agLkw==	<b>Estado</b>	<b>Fecha y hora</b>	
<b>Firmado Por</b>	Josefa Ganfornina Dorantes	Firmado	07/03/2022 10:41:03	
<b>Observaciones</b>	DILIGENCIA. Para hacer constar que este documento ha sido APROBADO INICIALMENTE por el Pleno de este Ayuntamiento, en sesión celebrada el día 23 de febrero de 2022. LA SECRETARIA ACCIDENTAL.	<b>Página</b>	828/2041	
<b>Url De Verificación</b>	<a href="https://portal.dipusevilla.es/vfirmaAytos/code/TP6zbRCB6h6qmKVx8agLkw==">https://portal.dipusevilla.es/vfirmaAytos/code/TP6zbRCB6h6qmKVx8agLkw==</a>			


<b>JUNTA DE ANDALUCÍA</b>	<b>FORMULARIO DE DATOS PARA SU INCORPORACIÓN AL INVENTARIO ANDALUZ DE INSTALACIONES DEPORTIVAS</b>	<b>ANEXO III</b>
		Rev. 04
	<b>5. DATOS ESPACIOS COMPLEMENTARIOS</b>	Hoja 3 de 5

<b>ESPACIO COMPLEMENTARIO</b>	<input type="checkbox"/> Puerto deportivo <input type="checkbox"/> Dársena deportiva <input type="checkbox"/> Marina. puerto interior <input type="checkbox"/> Embarcadero	<b>5.1.2.1. Atributos generales</b>	Asociado al espacio/s deportivo/s:  <input type="checkbox"/> Compartido con otras instalaciones <b>Estado de uso:</b> <b>Conservación:</b> Año de construcción: Año de remodelación:  <input type="checkbox"/> El espacio complementario es BAJA Fecha de baja: Motivo:	<b>5.1.2.2. Atributos específicos</b>	Nº amarres <input type="checkbox"/> Agua potable <input type="checkbox"/> Electricidad <input type="checkbox"/> Gasolinera <input type="checkbox"/> Dique seco Calado de la bocana <input type="checkbox"/> Varadero <input type="checkbox"/> Elevador <input type="checkbox"/> Rampa <input type="checkbox"/> Pantalán
-------------------------------	---	-------------------------------------	---	---------------------------------------	--

<b>Código Seguro De Verificación:</b>	TP6zbRCB6h6qmKVx8agLkw==	<b>Estado</b>	<b>Fecha y hora</b>	
<b>Firmado Por</b>	Josefa Ganformina Dorantes	Firmado	07/03/2022 10:41:03	
<b>Observaciones</b>	DILIGENCIA. Para hacer constar que este documento ha sido APROBADO INICIALMENTE por el Pleno de este Ayuntamiento, en sesión celebrada el día 23 de febrero de 2022. LA SECRETARIA ACCIDENTAL.	<b>Página</b>	829/2041	
<b>Url De Verificación</b>	<a href="https://portal.dipusevilla.es/vfirmaAytos/code/TP6zbRCB6h6qmKVx8agLkw==">https://portal.dipusevilla.es/vfirmaAytos/code/TP6zbRCB6h6qmKVx8agLkw==</a>			

<b>JUNTA DE ANDALUCIA</b>	<b>FORMULARIO DE DATOS PARA SU INCORPORACIÓN AL INVENTARIO ANDALUZ DE INSTALACIONES DEPORTIVAS</b>	<b>ANEXO III</b>
		Rev. 04
	<b>5. DATOS ESPACIOS COMPLEMENTARIOS</b>	Hoja 4 de 5

<input type="checkbox"/> <b>6. ESPACIOS COMPLEMENTARIOS DE ZONAS DE REMO Y PIRAGÜISMO</b>			Asociado al espacio/s deportivo/s: <input type="checkbox"/> Compartido con otras instalaciones <b>Estado de uso:</b> <b>Conservación:</b> Año de construcción: Año de remodelación:  <input type="checkbox"/> El espacio complementario es BAJA Fecha de baja: Motivo:	5.1.1. Atributos generales          5.1.2.2. Atributos específicos	<input type="checkbox"/> Pantalanes <input type="checkbox"/> Torre de jueces <input type="checkbox"/> Hangar de canoas y/o piraguas <input type="checkbox"/> Muelles
<input type="checkbox"/> <b>7. REFUGIOS DE MONTAÑA</b>	Nombre oficial	5.1.1. Atributos generales	Asociado al espacio/s deportivo/s: <input type="checkbox"/> Compartido con otras instalaciones <b>Estado de uso:</b> <b>Conservación:</b> Año de construcción: Año de remodelación:  <input type="checkbox"/> El espacio complementario es BAJA Fecha de baja: Motivo:	5.1.2.2. Atributos específicos	Cota de altura (m) <input type="checkbox"/> Zona de vivac Nº plazas <input type="checkbox"/> Cocina <input type="checkbox"/> Guarda Periodo de apertura
<input type="checkbox"/> <b>8. ESPACIOS COMPLEMENTARIOS DE ZONAS DE CIRCUITOS A MOTOR</b>	<input type="checkbox"/> Boxes <input type="checkbox"/> Torre de control <input type="checkbox"/> Paddock <input type="checkbox"/> Guardería karts <input type="checkbox"/> Aparcamiento de personal de servicio	5.1.1. Atributos generales	Asociado al espacio/s deportivo/s: <input type="checkbox"/> Compartido con otras instalaciones <b>Estado de uso:</b> <b>Conservación:</b> Año de construcción: Año de remodelación:  <input type="checkbox"/> El espacio complementario es BAJA Fecha de baja: Motivo:	5.1.2.2. Atributos específicos	Nº plazas Superficie (m <sup>2</sup> ) <input type="checkbox"/> Electricidad <input type="checkbox"/> Agua potable <input type="checkbox"/> Gasolinera
<input type="checkbox"/> <b>9. PALOMAR</b>		5.1.1. Atributos generales	Asociado al espacio/s deportivo/s: <input type="checkbox"/> Compartido con otras instalaciones <b>Estado de uso:</b> <b>Conservación:</b> Año de construcción: Año de remodelación:  <input type="checkbox"/> El espacio complementario es BAJA Fecha de baja: Motivo:	5.1.2.2. Atributos específicos	Volumen (m <sup>3</sup> ) Nº palomas/m <sup>3</sup>
<input type="checkbox"/> <b>10. OTROS ESPACIOS COMPLEMENTARIOS</b>	Denominación			5.1.2.2. Atributos específicos	
<b>5.1.2.3. OBSERVACIONES</b>					

<b>Código Seguro De Verificación:</b>	TP6zbRCB6h6qmKVx8agLkw==	<b>Estado</b>	<b>Fecha y hora</b>	
<b>Firmado Por</b>	Josefa Ganformina Dorantes	Firmado	07/03/2022 10:41:03	
<b>Observaciones</b>	DILIGENCIA. Para hacer constar que este documento ha sido APROBADO INICIALMENTE por el Pleno de este Ayuntamiento, en sesión celebrada el día 23 de febrero de 2022. LA SECRETARIA ACCIDENTAL.	<b>Página</b>	830/2041	
<b>Url De Verificación</b>	<a href="https://portal.dipusevilla.es/vfirmaAytos/code/TP6zbRCB6h6qmKVx8agLkw==">https://portal.dipusevilla.es/vfirmaAytos/code/TP6zbRCB6h6qmKVx8agLkw==</a>			

<b>JUNTA DE ANDALUCÍA</b>	<b>FORMULARIO DE DATOS PARA SU INCORPORACIÓN AL INVENTARIO ANDALUZ DE INSTALACIONES DEPORTIVAS</b>	<b>ANEXO III</b>
	<b>5. DATOS ESPACIOS COMPLEMENTARIOS</b>	Rev. 04 Hoja 5 de 5

<b>Código Seguro De Verificación:</b>	TP6zbRCB6h6qmKVx8agLkw==	<b>Estado</b>	<b>Fecha y hora</b>
<b>Firmado Por</b>	Josefa Ganformina Dorantes	Firmado	07/03/2022 10:41:03
<b>Observaciones</b>	DILIGENCIA. Para hacer constar que este documento ha sido APROBADO INICIALMENTE por el Pleno de este Ayuntamiento, en sesión celebrada el día 23 de febrero de 2022. LA SECRETARIA ACCIDENTAL.	<b>Página</b>	831/2041
<b>Url De Verificación</b>	<a href="https://portal.dipusevilla.es/vfirmaAytos/code/TP6zbRCB6h6qmKVx8agLkw==">https://portal.dipusevilla.es/vfirmaAytos/code/TP6zbRCB6h6qmKVx8agLkw==</a>		




## PLAN LOCAL DE INSTALACIONES Y EQUIPAMIENTOS DEPORTIVOS DE LEBRIJA

# ANEXOS

### B.- COLEGIOS C.E.P.E.R. MOLINO DE VIENTO




<b>Código Seguro De Verificación:</b>	TP6zbRCB6h6qmKVx8agLkw==	<b>Estado</b>	<b>Fecha y hora</b>	
<b>Firmado Por</b>	Josefa Ganformina Dorantes	Firmado	07/03/2022 10:41:03	
<b>Observaciones</b>	DILIGENCIA. Para hacer constar que este documento ha sido APROBADO INICIALMENTE por el Pleno de este Ayuntamiento, en sesión celebrada el día 23 de febrero de 2022. LA SECRETARIA ACCIDENTAL.	<b>Página</b>	832/2041	
<b>Url De Verificación</b>	<a href="https://portal.dipusevilla.es/vfirmaAytos/code/TP6zbRCB6h6qmKVx8agLkw==">https://portal.dipusevilla.es/vfirmaAytos/code/TP6zbRCB6h6qmKVx8agLkw==</a>			




<b>JUNTA DE ANDALUCÍA</b>	<b>FORMULARIO DE DATOS PARA SU INCORPORACIÓN AL INVENTARIO ANDALUZ DE INSTALACIONES DEPORTIVAS</b>	<b>ANEXO I</b>
		Rev. 04
	<b>3. DATOS GENERALES DE LA INSTALACIÓN</b>	Hoja 1 de 3

**3.1. ATRIBUTOS GENERALES**

<b>1. CÓDIGO</b> (A rellenar por Admón.)		<b>2. NOMBRE OFICIAL DE LA INSTALACIÓN</b>  C.E.P.E.R. MOLINO DE VIENTO		<b>ESPACIOS DEPORTIVOS Y COMPL.</b> Nº de espacios deportivos: 2 Nº de esp. complementarios: 1	
<b>2. NOMBRE COMÚN O POR LA QUE ES CONOCIDA</b> MOLINO DE VIENTO			<b>3. COMPLEJO POLIDEPORTIVO</b> <input type="checkbox"/> Esta instalación forma parte de un complejo deportivo Nombre del complejo:		
<b>4. DIRECCIÓN</b>					
<b>TIPO VÍA</b> Calle	<b>NOMBRE VÍA</b> <b>HURACÁN</b>	<b>NUMERO</b> <b>35</b>	<b>CALIFICADOR DE NÚMERO</b>	<b>CÓDIGO POSTAL</b> <b>41740</b>	
<b>KILÓMETRO EN LA</b>	<b>COMPLEMENTO DE DOMICILIO:</b> Urbanización, residencial,		<b>ENTIDAD DE POBLACIÓN</b>		
<b>5. PROVINCIA</b> SEVILLA		<b>6. MUNICIPIO</b> L E B R I J A		<b>7. ZONA DEPORTIVA</b>	
<b>8. AGRUPACIÓN TERRITORIAL</b> E-7 BAJO GUADALQUIVIR DE SEVILLA		<b>9. NÚCLEO DE POBLACIÓN</b> 27432		<b>10. DISTRITO MUNICIPAL</b> SEVILLA	<b>11. BARRIO</b>
<b>12. EMPLAZAMIENTO EN ESPACIO NATURAL PROTEGIDO</b> <input type="checkbox"/> SI <input checked="" type="checkbox"/> NO			<b>13. LICENCIA DE ACTIVIDAD</b> <input checked="" type="checkbox"/> SI <input type="checkbox"/> NO		
<b>15. LA INSTALACIÓN REUTILIZA O ADAPTA UNA INSTALACIÓN PREVIA</b> <input type="checkbox"/> SI <input checked="" type="checkbox"/> NO			<b>14. INSTALACIÓN INTEGRADA EN EDIFICIO MULTIFUNCIONAL</b> <input type="checkbox"/> SI <input checked="" type="checkbox"/> NO Indicar:		
<b>16. OTROS DATOS</b>					
<b>TELÉFONO FIJO</b> 955-97-18-08	<b>TELÉFONO MOVIL</b> 671-59-79-23	<b>FAX</b>	<b>WEB</b>	<b>E-MAIL</b> cepse5.ced@juntadeandalucia.es	
<b>17. COORDENADAS UTM (ETRS89)</b>			<b>18. COORDENADAS GEOGRÁFICAS</b>		
<b>X</b> 760614.7326	<b>Y</b> 4089654.2928	<b>Z</b> 15.000	<b>HUSO</b> 29 Y 30	<b>LONGITUD</b> 6° 4' 54.94989" W	<b>LATITUD</b> 36° 55' 20.72840" N
<b>19. INSTALACIÓN PLURIMUNICIPAL</b> <input type="checkbox"/>		<b>NO PUBLICAR EN INTERNET</b> <input type="checkbox"/>		<b>20. AÑO INICIO ACTIV.</b> 1.987	<b>21. BAJA</b> <input type="checkbox"/> La instalación es Moti Fecha baja:
<b>22. CENTRO EDUCACIÓN</b> <input checked="" type="checkbox"/> Pertenece a Centro Educativo Tipo de Centro Educativo: Colegio público Nivel de Enseñanza: ENSEÑANZA PRIMARIA		<b>23. NIVEL DE DOTACIÓN</b> <input checked="" type="checkbox"/> Red Básica <input type="checkbox"/> Red Complementaria <input type="checkbox"/> Red Especial		<b>24. SITUACIÓN INSTALACIÓN</b> <input checked="" type="checkbox"/> Urbana <input type="checkbox"/> Periférica <input type="checkbox"/> No Urbana	
<b>25. ACCESIBILIDAD/SUPRESION DE BARRERAS ARQUITECTÓNICAS</b>					
<b>Persona Usaria Deportista</b> <input checked="" type="checkbox"/> Permite circulación exterior <input checked="" type="checkbox"/> Permite la circulación interior <input type="checkbox"/> Tiene vestuarios adaptados (al menos uno) <input checked="" type="checkbox"/> Tiene aseos adaptados (al menos uno)		<b>Persona Usaria Espectadora</b> <input checked="" type="checkbox"/> Permite circulación exterior <input type="checkbox"/> Permite la circulación interior <input checked="" type="checkbox"/> Tiene aseos adaptados (al		<input type="checkbox"/> La Instalación ha sido concebida como <input checked="" type="checkbox"/> La instalación se ha adaptado mediante	
<b>26. RÉGIMEN DE ACCESO</b> <input checked="" type="checkbox"/> Libre gratuito <input type="checkbox"/> Libre pagando entrada <input type="checkbox"/> Libre pagando cuota periódica de abono o socio		<input checked="" type="checkbox"/> Restringido a alumnos <input type="checkbox"/> Restringido a residentes <input type="checkbox"/> Restringido a trabajadores o		<b>27. USUARIOS</b> <input checked="" type="checkbox"/> Escolares <input type="checkbox"/> Deportistas de competición <input type="checkbox"/> Deportistas en general	
<b>28. EFICIENCIA ENERGÉTICA</b>					
<b>DISEÑO</b> <input type="checkbox"/> Bioclimático <input type="checkbox"/> Ecoeficiente		<b>TRATAMIENTO DE RESIDUOS</b> <input checked="" type="checkbox"/> Previo a la recogida <input type="checkbox"/> Separación		<b>CALIFICACIÓN ENERGÉTICA DE EDIFICACIONES</b>	
<b>INSTALACIÓN PROPIA DE ENERGÍA RENOVABLE</b> <input checked="" type="checkbox"/> Planta de generación propia Tipo de generador: SOLAR FOTOVOLTAICA		<b>GESTIÓN DEL AGUA</b> Superficie regable (m²): <input type="checkbox"/> Sistemas de ahorro		<b>TIPO DE EDIFICACIÓN</b>	<b>CALIFICACIÓN</b>
<b>29. PROTECCIÓN CONTRA INCENDIOS</b>					
<input checked="" type="checkbox"/> Alumbrado de emergencia		<input checked="" type="checkbox"/> Bocas de incendios equipadas		<input checked="" type="checkbox"/> Extintores portátiles	
<input type="checkbox"/> Detección					

<b>Código Seguro De Verificación:</b>	TP6zbRCB6h6qmKVx8agLkw==	<b>Estado</b>	<b>Fecha y hora</b>	
<b>Firmado Por</b>	Josefa Ganfornina Dorantes	Firmado	07/03/2022 10:41:03	
<b>Observaciones</b>	DILIGENCIA. Para hacer constar que este documento ha sido APROBADO INICIALMENTE por el Pleno de este Ayuntamiento, en sesión celebrada el día 23 de febrero de 2022. LA SECRETARÍA ACCIDENTAL.	<b>Página</b>	833/2041	
<b>Url De Verificación</b>	<a href="https://portal.dipusevilla.es/vfirmaAytos/code/TP6zbRCB6h6qmKVx8agLkw==">https://portal.dipusevilla.es/vfirmaAytos/code/TP6zbRCB6h6qmKVx8agLkw==</a>			

<p><b>30. PROPIEDAD</b></p> <p>Nombre de la persona propietaria: AYUNTAMIENTO</p> <p><input checked="" type="checkbox"/> Propiedad pública</p> <p style="margin-left: 20px;"><input type="checkbox"/> Admón. General del Estado</p> <p style="margin-left: 20px;"><input type="checkbox"/> Admón. Autonómica</p> <p style="margin-left: 20px;"><input checked="" type="checkbox"/> Admón. Local</p> <p><input type="checkbox"/> Propiedad privada</p> <p style="margin-left: 20px;"><input type="checkbox"/> Privados deportivos</p> <p style="margin-left: 40px;"><input type="checkbox"/> Asociativos</p> <p style="margin-left: 40px;"><input type="checkbox"/> Empresas</p> <p style="margin-left: 20px;"><input type="checkbox"/> Privados no deportivos</p> <p style="margin-left: 40px;"><input type="checkbox"/> Educativos</p> <p style="margin-left: 40px;"><input type="checkbox"/> Religiosos</p> <p style="margin-left: 40px;"><input type="checkbox"/> Sociedades Empresariales</p> <p style="margin-left: 40px;"><input type="checkbox"/> Residenciales</p> <p style="margin-left: 40px;"><input type="checkbox"/> Turísticos</p> <p style="margin-left: 40px;"><input type="checkbox"/> Otros</p>	<p><b>31. GESTIÓN</b></p> <p><input type="checkbox"/> La persona gestora de la instalación es la misma que la propietaria</p> <p>Nombre de la persona gestora: JUNTA DE ANDALUCIA</p> <p><input checked="" type="checkbox"/> Gestión pública</p> <p style="margin-left: 20px;"><input type="checkbox"/> Admón. General del Estado</p> <p style="margin-left: 20px;"><input checked="" type="checkbox"/> Admón. Autonómica</p> <p style="margin-left: 20px;"><input type="checkbox"/> Admón. Local</p> <p><input type="checkbox"/> Gestión privada</p> <p style="margin-left: 20px;"><input type="checkbox"/> Privada deportiva</p> <p style="margin-left: 40px;"><input type="checkbox"/> Asociativos</p> <p style="margin-left: 40px;"><input type="checkbox"/> Empresas</p> <p style="margin-left: 20px;"><input type="checkbox"/> Privada no deportiva</p> <p style="margin-left: 40px;"><input type="checkbox"/> Educativos</p> <p style="margin-left: 40px;"><input type="checkbox"/> Religiosos</p> <p style="margin-left: 40px;"><input type="checkbox"/> Sociedades Empresariales</p> <p style="margin-left: 40px;"><input type="checkbox"/> Residenciales</p> <p style="margin-left: 40px;"><input type="checkbox"/> Turísticos</p> <p style="margin-left: 40px;"><input type="checkbox"/> Otros</p>
<p><b>32. Observaciones</b></p> <ul style="list-style-type: none"> <li>• Remodelación de campo de futbol de albero.</li> <li>• Pintura en General.</li> <li>• Construcción de Gradas.</li> <li>• Dotación de material deportivo en general, mallas y redes para porterías.</li> <li>• Posibilidad de Techado de pistas deportivas.</li> </ul>	

<b>Código Seguro De Verificación:</b>	TP6zbRCB6h6qmKVx8agLkw==	<b>Estado</b>	<b>Fecha y hora</b>	
<b>Firmado Por</b>	Josefa Ganformina Dorantes	Firmado	07/03/2022 10:41:03	
<b>Observaciones</b>	DILIGENCIA. Para hacer constar que este documento ha sido APROBADO INICIALMENTE por el Pleno de este Ayuntamiento, en sesión celebrada el día 23 de febrero de 2022. LA SECRETARIA ACCIDENTAL.	<b>Página</b>	834/2041	
<b>Url De Verificación</b>	<a href="https://portal.dipusevilla.es/vfirmaAytos/code/TP6zbRCB6h6qmKVx8agLkw==">https://portal.dipusevilla.es/vfirmaAytos/code/TP6zbRCB6h6qmKVx8agLkw==</a>			

<b>JUNTA DE ANDALUCÍA</b>	<b>FORMULARIO DE DATOS PARA SU INCORPORACIÓN AL INVENTARIO ANDALUZ DE INSTALACIONES DEPORTIVAS</b>	<b>ANEXO I</b>
		Rev. 04
	<b>3. DATOS GENERALES DE LA INSTALACIÓN</b>	Hoja 3 de 3

### 3.2. SERVICIOS AUXILIARES

<b>1. MOVILIDAD</b>	
<input type="checkbox"/> Transporte colectivo (estación o parada de transporte colectivo en las inmediaciones de la instalación) <input type="checkbox"/> Integración de un Centro de carácter sociocultural o comercial <input checked="" type="checkbox"/> Aparcamiento (propio o en las inmediaciones) <input type="checkbox"/> Servicio público de                      Indicar distancia a punto de servicio más <input type="checkbox"/> Aparcamiento de bicicletas	
<b>2. TERMAL</b>	
<input type="checkbox"/> Sauna <input type="checkbox"/> Hidromasaje <input type="checkbox"/> Baño turco <input type="checkbox"/> Ducha ciclónica	
<b>3. SERVICIOS GENERALES</b>	
<input type="checkbox"/> Bar <input type="checkbox"/> Restaurante <input type="checkbox"/> Residencia deportiva. Número de camas: <input type="checkbox"/> Zona Infantil <input type="checkbox"/> Servicios comerciales <input checked="" type="checkbox"/> Control de acceso	<input type="checkbox"/> Oficinas <input type="checkbox"/> Salón de actos <input type="checkbox"/> Sala de lectura <input type="checkbox"/> Sala de exposiciones <input type="checkbox"/> Aula de formación
<b>4. SALUD Y ESTÉTICA</b>	
<input type="checkbox"/> Centro Médico <input type="checkbox"/> Enfermería <input checked="" type="checkbox"/> Desfibrilador permanente <input type="checkbox"/> Conexión 112	<input type="checkbox"/> Peluquería <input type="checkbox"/> Estética <input type="checkbox"/> Fisioterapia <input type="checkbox"/> Masaje
<b>5. SERVICIOS DE MANTENIMIENTO</b>	
<input checked="" type="checkbox"/> Almacén general <input type="checkbox"/> Taller de mantenimiento	
<b>6. OTROS</b>	


<b>Código Seguro De Verificación:</b>	TP6zbRCB6h6qmKVx8agLkw==	<b>Estado</b>	07/03/2022 10:41:03
<b>Firmado Por</b>	Josefa Ganformina Dorantes	<b>Fecha y hora</b>	
<b>Observaciones</b>	DILIGENCIA. Para hacer constar que este documento ha sido APROBADO INICIALMENTE por el Pleno de este Ayuntamiento, en sesión celebrada el día 23 de febrero de 2022. LA SECRETARIA ACCIDENTAL.	<b>Página</b>	835/2041
<b>Url De Verificación</b>	<a href="https://portal.dipusevilla.es/vfirmaAytos/code/TP6zbRCB6h6qmKVx8agLkw==">https://portal.dipusevilla.es/vfirmaAytos/code/TP6zbRCB6h6qmKVx8agLkw==</a>		



<b>JUNTA DE ANDALUCÍA</b>	<b>FORMULARIO DE DATOS PARA SU INCORPORACIÓN AL INVENTARIO ANDALUZ DE INSTALACIONES DEPORTIVAS</b>	<b>ANEXO II</b>
		Rev. 04
	<b>4. DATOS DE LOS ESPACIOS DEPORTIVOS</b>	Hoja 1 de 8

**4.1. ATRIBUTOS GENERALES (a rellenar por cada espacio deportivo)**

<b>1. CLASE DE ESPACIO DEPORTIVO</b>  <b>ESPACIO CONVENCIONAL</b>		<b>2. ACTIVIDAD DEPORTIVA PRINCIPAL</b>  <b>FUTBOL ALBERO</b>		<b>3. OTRAS ACTIVIDADES</b>  <b>JUEGOS DE RECREO</b>	
<b>4. CERRAMIENTO</b> <input checked="" type="checkbox"/> Espacio abierto <input checked="" type="checkbox"/> Aire libre (no dispone de cubierta) <input type="checkbox"/> Cerramiento estacional (temporadas) <input type="checkbox"/> Sólo cubierto (con abertura lateral) <input type="checkbox"/> Recinto cerrado <input type="checkbox"/> Cerrado fijo (cerramiento tradicional) <input type="checkbox"/> Cubierta móvil <input type="checkbox"/> Cerramiento textil		<b>5. ESTADO DE USO</b> <input checked="" type="checkbox"/> En uso <input checked="" type="checkbox"/> Normal <input type="checkbox"/> Estacional <input type="checkbox"/> Fuera de uso <input type="checkbox"/> En construcción <input type="checkbox"/> En remodelación <input type="checkbox"/> Fuera de uso		<b>6. ILUMINACIÓN (USO NOCTURNO)</b> <input type="checkbox"/> Permite el uso <input type="checkbox"/> Permite competición <input type="checkbox"/> Permite entrenamientos <input checked="" type="checkbox"/> No permite el uso nocturno <input checked="" type="checkbox"/> No hay iluminación <input type="checkbox"/> Es parcial o insuficiente	
<b>7. PAVIMENTO</b> (sobre el que se desarrolla la actividad deportiva) <input checked="" type="checkbox"/> <b>Natural.</b> Arena Albero <input type="checkbox"/> <b>Madera.</b> <input type="checkbox"/> <b>Hierba artificial.</b> <input type="checkbox"/> <b>Sintéticos.</b> <input type="checkbox"/> <b>Metálicos.</b> <input type="checkbox"/> <b>Hormigones y aglomerados.</b> <input type="checkbox"/> <b>Baldosas y similar.</b> <input type="checkbox"/> <b>Otros pavimentos.</b>			<b>8. CONSERVACIÓN DEL PAVIMENTO</b> <input checked="" type="checkbox"/> Permite la práctica deportiva <input type="checkbox"/> Bueno <input checked="" type="checkbox"/> Regular <input type="checkbox"/> No permite la práctica deportiva <input type="checkbox"/> Mal estado <input type="checkbox"/> Inservible		
<b>9. AÑO CONSTRUCCIÓN</b> 1987	<b>10. AÑO REMODELACIÓN</b>	<b>11. ALTURA LIBRE</b> metros	<b>14. BAJA</b> <input type="checkbox"/> El espacio deportivo es BAJA      Fecha de baja:		
<b>12. SISTEMA DE CALEFACCIÓN</b> <input type="checkbox"/> Posee sistema de calefacción		<b>13. SISTEMA DE CLIMATIZACIÓN</b> <input type="checkbox"/> Posee sistema de		Motivo:	
<b>15. OBSERVACIONES</b>  NECESITA REMODELACIÓN, MANTENIMIENTO DE PORTERIAS, DOTACION DE REDES.					

<b>Código Seguro De Verificación:</b>	TP6zbRRCB6h6qmKVx8agLkw==	<b>Estado</b>	<b>Fecha y hora</b>		
<b>Firmado Por</b>	Josefa Ganfornina Dorantes	Firmado	07/03/2022 10:41:03		
<b>Observaciones</b>	DILIGENCIA. Para hacer constar que este documento ha sido APROBADO INICIALMENTE por el Pleno de este Ayuntamiento, en sesión celebrada el día 23 de febrero de 2022. LA SECRETARIA ACCIDENTAL.		<b>Página</b>		836/2041
<b>Url De Verificación</b>	<a href="https://portal.dipusevilla.es/vfirmaAytos/code/TP6zbRRCB6h6qmKVx8agLkw==">https://portal.dipusevilla.es/vfirmaAytos/code/TP6zbRRCB6h6qmKVx8agLkw==</a>				

<b>JUNTA DE ANDALUCÍA</b>	<b>FORMULARIO DE DATOS PARA SU INCORPORACIÓN AL INVENTARIO ANDALUZ DE INSTALACIONES DEPORTIVAS</b>	<b>ANEXO II</b>
		Rev. 04
	<b>4. DATOS DE LOS ESPACIOS DEPORTIVOS</b>	Hoja 2 de 8

#### 4.2. ESPACIOS CONVENCIONALES Y SUS ATRIBUTOS ESPECÍFICOS


<b>1. PISTAS POLIDEPORTIVAS</b>	<input type="checkbox"/> Pista polideportiva de 400 m <sup>2</sup> hasta 800 m <sup>2</sup> de superficie. <input checked="" type="checkbox"/> Pista polideportiva de 800 m <sup>2</sup> hasta 1000 m <sup>2</sup> de superficie. <input type="checkbox"/> Pista polideportiva de 1000 m <sup>2</sup> o mayor superficie.	<b>2. PISTAS ESPECIALIZADAS Y OTRAS PISTAS</b>	<input type="checkbox"/> Pista de tenis (Sup. ≥400 m <sup>2</sup> ) <input type="checkbox"/> Pista de hielo (Sup. ≥400 m <sup>2</sup> ) <input type="checkbox"/> Pista de petanca (Sup. ≥20 m <sup>2</sup> ) <input type="checkbox"/> Otras pistas (Sup. ≥400 m <sup>2</sup> ) <input type="checkbox"/> Otras pistas (Sup. <400 m <sup>2</sup> )	Atributos específicos	Largo (m): 40 Ancho (m): 20 Superficie (m <sup>2</sup> ): 800 Orientación eje longitudinal: NOROESTE
<b>1. PISTAS POLIDEPORTIVAS CON FRONTÓN</b>	<input type="checkbox"/> Pista polideportiva de 400 m <sup>2</sup> hasta 800 m <sup>2</sup> con frontón. <input type="checkbox"/> Pista polideportiva de 800 m <sup>2</sup> hasta 1000 m <sup>2</sup> con frontón. <input type="checkbox"/> Pista polideportiva de 800 m <sup>2</sup> o mayor superficie con frontón.	<b>2. FRONTONES Y OTRAS PISTAS DE PARED</b>	<input type="checkbox"/> Frontón (Sup. ≥200 m <sup>2</sup> ) <input type="checkbox"/> Padel (Sup. ≥150 m <sup>2</sup> ) <input type="checkbox"/> Squash (Sup. ≥50 m <sup>2</sup> ) <input type="checkbox"/> Trinquete (Sup. ≥200 m <sup>2</sup> ) <input type="checkbox"/> Otras pistas (Sup. ≥400 m <sup>2</sup> ) <input type="checkbox"/> Otras pistas (Sup. <400 m <sup>2</sup> )	Atributos específicos	Largo (m): Ancho (m): Altura pared (m): Superficie (m <sup>2</sup> ): Número de paredes: Orientación eje longitudinal:
<b>1. CAMPOS POLIDEPORTIVOS</b>	<input type="checkbox"/> Campo polideportivo de 2000 m <sup>2</sup> hasta 4000 m <sup>2</sup> de superficie. <input type="checkbox"/> Campo polideportivo de 4000 m <sup>2</sup> hasta 8000 m <sup>2</sup> de superficie. <input type="checkbox"/> Campo polideportivo de 8000 m <sup>2</sup> o mayor superficie	<b>2. CAMPOS ESPECIALIZADOS Y OTROS CAMPOS</b>	<input type="checkbox"/> Campo de fútbol (sup. mín. 4000 m <sup>2</sup> ) <input type="checkbox"/> Campo de fútbol-7 (sup. mín. 1500 m <sup>2</sup> ) <input type="checkbox"/> Campo de rugby (sup. mín. 4000 m <sup>2</sup> ) <input type="checkbox"/> Campo de hockey (sup. mín. 4000 m <sup>2</sup> ) <input type="checkbox"/> Campo de béisbol (sup. mín. 4000 m <sup>2</sup> ) <input type="checkbox"/> Campo de softbol (sup. mín. 1500 m <sup>2</sup> ) <input type="checkbox"/> Zona de lanzamiento de atletismo (campo interior pista de atletismo, mín. 2000 m <sup>2</sup> ) <input type="checkbox"/> Otros campos (sup. ≥2000 m <sup>2</sup> ) <input type="checkbox"/> Otros campos (sup. <2000 m <sup>2</sup> )	Atributos específicos	Tipo de Césped <input type="checkbox"/> Natural <input type="checkbox"/> Artificial Largo (m): Ancho (m): Superficie (m <sup>2</sup> ): Superficie regable: Orientación eje longitudinal:
<b>1. ESPACIOS LONGITUDINALES DE ATLETISMO</b>	<input type="checkbox"/> Pista de atletismo de 400 m. <input type="checkbox"/> Pista de atletismo de 300 m. <input type="checkbox"/> Pista de atletismo de 200 m. <input type="checkbox"/> Otras pistas atletismo, mín. de 100 m. <input type="checkbox"/> Recta carreras de atletismo (mín. 50m). <input type="checkbox"/> Recta de saltos: longitud, triple y pértiga (mínimo 40 m). <input type="checkbox"/> Zona de salto de altura (mínimo 40 m).	<b>2. OTROS ESPACIOS LONGITUDINALES</b>	<input type="checkbox"/> Velódromo (Sup. <200 m). <input type="checkbox"/> Patinódromo (Sup. <200 m). <input type="checkbox"/> Anillo de hielo (Sup. <200 m). <input type="checkbox"/> Otros espacios longitudinales (Sup. ≥100m).	Atributos específicos	Largo (m): Ancho (m): Superficie (m <sup>2</sup> ): Número de calles: Orientación eje longitudinal:
<b>1. VASOS DEPORTIVOS</b>	<input type="checkbox"/> Vaso deportivo de 25 m. <input type="checkbox"/> Vaso deportivo de 33 m. <input type="checkbox"/> Vaso deportivo de 50 m.	<b>2. OTROS VASOS</b>	<input type="checkbox"/> Vaso de enseñanza. <input type="checkbox"/> Vaso recreativo. <input type="checkbox"/> Vaso hidromasaje. <input type="checkbox"/> Vaso de chapoteo. <input type="checkbox"/> Otros vasos (Sup. ≥50 m <sup>2</sup> ). <input type="checkbox"/> Otros vasos (Sup. <50 m <sup>2</sup> ).	Atributos específicos	Largo (m): Ancho (m): Profundidad máxima (m): Profundidad mínima (m): Pendiente del suelo: Número de calles: Superficie (m <sup>2</sup> ): <b>Rebosadero del vaso:</b> <b>Accesibilidad al vaso:</b> Orientación eje longitudinal: <b>Pavimento recinto vasos:</b> Sistema calentamiento agua: Fuente de energía: Sistema tratamiento agua:
<b>6. SALAS</b> (recinto cerrado sin los requerimientos dimensionales de las pistas, por lo que pueden ser irregulares o incluso tener columnas, etc...)					

<b>Código Seguro De Verificación:</b>	TP6zbRCB6h6qmKVx8agLkw==	<b>Estado</b>	<b>Fecha y hora</b>
<b>Firmado Por</b>	Josefa Ganformina Dorantes	Firmado	07/03/2022 10:41:03
<b>Observaciones</b>	DILIGENCIA. Para hacer constar que este documento ha sido APROBADO INICIALMENTE por el Pleno de este Ayuntamiento, en sesión celebrada el día 23 de febrero de 2022. LA SECRETARÍA ACCIDENTAL.	<b>Página</b>	837/2041
<b>Url De Verificación</b>	<a href="https://portal.dipusevilla.es/vfirmaAytos/code/TP6zbRCB6h6qmKVx8agLkw==">https://portal.dipusevilla.es/vfirmaAytos/code/TP6zbRCB6h6qmKVx8agLkw==</a>		



<b>JUNTA DE ANDALUCIA</b>	<b>FORMULARIO DE DATOS PARA SU INCORPORACIÓN AL INVENTARIO ANDALUZ DE INSTALACIONES DEPORTIVAS</b>	<b>ANEXO II</b>
		Rev. 04
	<b>4. DATOS DE LOS ESPACIOS DEPORTIVOS</b>	Hoja 3 de 8


1. SALAS POLIVALENTES	<input type="checkbox"/> Sala polivalente de 100 hasta 200 m <sup>2</sup> <input type="checkbox"/> Sala polivalente de 200 hasta 300 m <sup>2</sup> <input type="checkbox"/> Sala polivalente de 300 a mayor sup.	2. SALAS ESPECIALIZADAS Y OTRAS SALAS	<input type="checkbox"/> Sala equipada. <input type="checkbox"/> Sala de artes marciales. <input type="checkbox"/> Sala de esgrima. <input type="checkbox"/> Sala de tiro con arco. <input type="checkbox"/> Sala de tiro de precisión. <input type="checkbox"/> Sala especializada. <input type="checkbox"/> Otras salas (Sup. <50 m <sup>2</sup> ). <input type="checkbox"/> Otras salas (Sup. ≥ 50 m <sup>2</sup> ).	Atributos específicos	Largo (m): Ancho (m): Superficie (m <sup>2</sup> ): Altura de la sala: Orientación eje longitudinal:
<b>7. OBSERVACIONES</b>					
NECESITA REMODELACIÓN, MANTENIMIENTO DE PORTERIAS, DOTACION DE REDES.					

<b>Código Seguro De Verificación:</b>	TP6zbRCB6h6qmKVx8agLkw==	<b>Estado</b>	<b>Fecha y hora</b>	
<b>Firmado Por</b>	Josefa Ganformina Dorantes	Firmado	07/03/2022 10:41:03	
<b>Observaciones</b>	DILIGENCIA. Para hacer constar que este documento ha sido APROBADO INICIALMENTE por el Pleno de este Ayuntamiento, en sesión celebrada el día 23 de febrero de 2022. LA SECRETARIA ACCIDENTAL.	<b>Página</b>	838/2041	
<b>Url De Verificación</b>	<a href="https://portal.dipusevilla.es/vfirmaAytos/code/TP6zbRCB6h6qmKVx8agLkw==">https://portal.dipusevilla.es/vfirmaAytos/code/TP6zbRCB6h6qmKVx8agLkw==</a>			

<b>JUNTA DE ANDALUCÍA</b>	<b>FORMULARIO DE DATOS PARA SU INCORPORACIÓN AL INVENTARIO ANDALUZ DE INSTALACIONES DEPORTIVAS</b>	<b>ANEXO II</b>
		Rev. 04
	<b>4. DATOS DE LOS ESPACIOS DEPORTIVOS</b>	Hoja 4 de 8


#### 4.3. ESPACIOS SINGULARES Y SUS ATRIBUTOS ESPECÍFICOS

CAMPO DE JUEGO	<b>1. CAMPO DE GOLF</b> <input type="checkbox"/> Campos de golf (al menos 9 hoyos, de par 3,4 o 5). <input type="checkbox"/> Pitch and putt. <input type="checkbox"/> Campo de golf rústico. <input type="checkbox"/> Otros campos de golf.	<b>ZONA DE PRÁCTICAS</b> <input type="checkbox"/> Campo de prácticas. <input type="checkbox"/> Zona de <i>approach</i> . <input type="checkbox"/> Zona de pateo (patting-green).	Atributos específicos	Número de hoyos Longitud (m) Par del campo Superficie (m <sup>2</sup> ) Superficie Regable (m <sup>2</sup> ):
	<b>2. CIRCUITOS DE MOTOR</b> <input type="checkbox"/> Circuito de velocidad (L ≥ 2000 m) <input type="checkbox"/> Circuito de karts (L ≥ 200 m) <input type="checkbox"/> Circuito de motocross (L ≥ 500 m) <input type="checkbox"/> Otros circuitos de motor		Atributos específicos	Longitud del recorrido (m) Nº curvas derecha e izquierda: / Anchura de la pista (m) Parrilla de salida/nº pilotos /
	<b>3. CIRCUITO DE CARRERA A PIE</b> Circuito de carrera a pie. <input type="checkbox"/>		Atributos específicos	Longitud del recorrido (m) Estaciones de ejercicio.
	<b>4. CIRCUITO DE BICICLETA</b> <input type="checkbox"/> Circuito de bicicleta (circuito cerrado). <input type="checkbox"/> Carril-bici.		Atributos específicos	Longitud del tramo (m) Longitud total (m)
	<b>5. CANAL DE REMO Y PIRAGÜISMO</b> <input type="checkbox"/> Canal aguas tranquilas. <input type="checkbox"/> Canal aguas bravas.		Atributos específicos	Longitud del tramo (m) Profundidad (m) Nº calles Desnivel
	<b>6. ZONAS DE DEPORTE DE INVIERNO</b> <input type="checkbox"/> Trampolín de saltos. <input type="checkbox"/> Pista de esquí. <input type="checkbox"/> Pista de esquí de fondo. <input type="checkbox"/> Parque de snowboard. <input type="checkbox"/> Circuito de fondo y tiro. <input type="checkbox"/> Otras zonas.		Atributos específicos	Altura (m) –solo para trampolín-Desnivel <b>Dificultad –solo para esquí-</b> Longitud (m) <input type="checkbox"/> Nieve artificial Denominación pista
	<b>7. ESPACIOS DE HÍPICA</b> <input type="checkbox"/> Pista de carreras hípicas. <input type="checkbox"/> Pista de concurso. <input type="checkbox"/> Picadero. <input type="checkbox"/> Pista de ensayo. <input type="checkbox"/> Pista de saltos. <input type="checkbox"/> Campo de polo. <input type="checkbox"/> Otras pistas.		Atributos específicos	Longitud (m) Ancho (m) Superficie (m <sup>2</sup> )
	<b>8. ESTRUCTURAS ARTIFICIALES DE ESCALADA</b> Estructuras artificiales construidas para la práctica de deportes de montaña y escalada. Las zonas naturales equipadas para esta actividad se consideran áreas de actividad. <input type="checkbox"/> Muro de escalada. <input type="checkbox"/> Bulder (altura menor a 3 m).		Atributos específicos	Altura máxima (m) Superficie de escalada (m <sup>2</sup> ) <input type="checkbox"/> Presas Material
	<b>9. PISTAS DE MONOPATÍN Y PATÍN LÍNEA</b> <input type="checkbox"/> Pista monopatín y patín en línea. <input type="checkbox"/> Circuito monopatín y patín en línea. <input type="checkbox"/> Campo monopatín y patín en línea (skate park...).		Atributos específicos	Longitud –solo circuitos- <input type="checkbox"/> Estructura en U (half pipe) Superficie (m <sup>2</sup> )
	<b>10. PISTAS DE MODELISMO</b> <input type="checkbox"/> Circuito de automodelismo. <input type="checkbox"/> Campo de aeromodelismo. <input type="checkbox"/> Otras zonas de modalismo.		Atributos específicos	Longitud (m) Diámetro (si es circular): (m) Ancho (m)

Código Seguro De Verificación:	TP6zbrCB6h6qmKVx8agLkw==	Estado	Fecha y hora	
Firmado Por	Josefa Ganfornina Dorantes	Firmado	07/03/2022 10:41:03	
Observaciones	DILIGENCIA. Para hacer constar que este documento ha sido APROBADO INICIALMENTE por el Pleno de este Ayuntamiento, en sesión celebrada el día 23 de febrero de 2022. LA SECRETARÍA ACCIDENTAL.	Página	839/2041	
Url De Verificación	<a href="https://portal.dipusevilla.es/vfirmaAytos/code/TP6zbrCB6h6qmKVx8agLkw==">https://portal.dipusevilla.es/vfirmaAytos/code/TP6zbrCB6h6qmKVx8agLkw==</a>			

<b>JUNTA DE ANDALUCÍA</b>	<b>FORMULARIO DE DATOS PARA SU INCORPORACIÓN AL INVENTARIO ANDALUZ DE INSTALACIONES DEPORTIVAS</b>	<b>ANEXO II</b>
		Rev. 04
	<b>4. DATOS DE LOS ESPACIOS DEPORTIVOS</b>	Hoja 5 de 8

<b>11. CAMPOS DE TIRO</b> <input type="checkbox"/> Campo de tiro vuelo. <input type="checkbox"/> Campo de tiro de precisión. <input type="checkbox"/> Campo de tiro al plato. <input type="checkbox"/> Campo de tiro con arco. <input type="checkbox"/> Otros campos de tiro.	Atributos específicos	Longitud (m) Superficie (m <sup>2</sup> ) Nº de puestos
<b>12. ZONAS DE JUEGOS POPULARES O/Y TRADICIONALES</b> <input type="checkbox"/> Pista calva. <input type="checkbox"/> Pista de tanga. <input type="checkbox"/> Pista de lanzamiento de barra castellana. <input type="checkbox"/> Pista de lanzamiento de barra aragonesa. <input type="checkbox"/> Corro de lucha. <input type="checkbox"/> Carril de Bolos Huertanos. <input type="checkbox"/> Campo de bolos Cartagenero. <input type="checkbox"/> Bolera. <input type="checkbox"/> Campo de billar romano. <input type="checkbox"/> Campo de llave (chave). <input type="checkbox"/> Otras zonas de juegos populares. Indicar:	Atributos específicos	Largo (m) Ancho (m) Superficie (m <sup>2</sup> ) Diámetro (en el caso de que sean circulares) (m)
<b>13. OTROS ESPACIOS SINGULARES</b> <input type="checkbox"/> Campo de minigolf. <input type="checkbox"/> Pista de bowling. <input type="checkbox"/> Campo de casting. <input type="checkbox"/> Remo en banco fijo (con balsa). <input type="checkbox"/> Otros espacios singulares. Indicar:	Atributos específicos	Superficie (m <sup>2</sup> ) Nº de puestos
<b>14. OBSERVACIONES</b>		

<b>Código Seguro De Verificación:</b>	TP6zbRCB6h6qmKVx8agLkw==	<b>Estado</b>	<b>Fecha y hora</b>	
<b>Firmado Por</b>	Josefa Ganformina Dorantes	Firmado	07/03/2022 10:41:03	
<b>Observaciones</b>	DILIGENCIA. Para hacer constar que este documento ha sido APROBADO INICIALMENTE por el Pleno de este Ayuntamiento, en sesión celebrada el día 23 de febrero de 2022. LA SECRETARIA ACCIDENTAL.	<b>Página</b>	840/2041	
<b>Url De Verificación</b>	<a href="https://portal.dipusevilla.es/vfirmaAytos/code/TP6zbRCB6h6qmKVx8agLkw==">https://portal.dipusevilla.es/vfirmaAytos/code/TP6zbRCB6h6qmKVx8agLkw==</a>			




<b>JUNTA DE ANDALUCÍA</b>	<b>FORMULARIO DE DATOS PARA SU INCORPORACIÓN AL INVENTARIO ANDALUZ DE INSTALACIONES DEPORTIVAS</b>	<b>ANEXO II</b>
		Rev. 04
	<b>4. DATOS DE LOS ESPACIOS DEPORTIVOS</b>	Hoja 6 de 8

#### 4.4. ÁREAS DE ACTIVIDAD Y SUS ATRIBUTOS ESPECÍFICOS

##### 4.4.1. ÁREAS TERRESTRES


<b>1. ESCALADA</b> <input type="checkbox"/> Zona de escalada	Atributos específicos	Desnivel (altura en metros): Número de vías: <input type="checkbox"/> Señalización <input type="checkbox"/> Equipadas
<b>2. VÍAS FERRATAS</b> (recorrido por espacios rocosos con elementos de progresión) <input type="checkbox"/> Vía ferrata	Atributos específicos	Desnivel (m) <input type="checkbox"/> Señalización <input type="checkbox"/> Equipadas
<b>3. RUTA ECUESTRE</b> <input type="checkbox"/> Ruta ecuestre	Atributos específicos	Longitud (m) <input type="checkbox"/> Señalización
<b>4. CAMPO DE RECORRIDO DE TIRO Y DE CAZA</b> (cotos de caza) <input type="checkbox"/> Campo de tiro y caza	Atributos específicos	Superficie (m <sup>2</sup> )
<b>5. CAVIDADES</b> <input type="checkbox"/> Simas <input type="checkbox"/> Cuevas	Atributos específicos	Desnivel <input type="checkbox"/> Turísticas Longitud (m) <input type="checkbox"/> Mapa topográfico <input type="checkbox"/> Tramos subacuáticos
<b>6. VÍAS VERDES Y CAMINOS NATURALES</b> <input type="checkbox"/> Vía verde <input type="checkbox"/> Camino de siga <input type="checkbox"/> Otros caminos naturales (históricos, cañadas, rural, etc...)	Atributos específicos	Longitud del tramo principal (m) <input type="checkbox"/> Señalización
<b>7. SENDEROS</b> (GR, PR, locales, urbanos, etc...) <ul style="list-style-type: none"> <li><input type="checkbox"/> Gran recorrido (GR)</li> <li><input type="checkbox"/> Pequeño recorrido (PR)</li> <li><input type="checkbox"/> Sendero Local (SL)</li> <li><input type="checkbox"/> Sendero Urbano (SU)</li> </ul>	Atributos específicos	Longitud del tramo municipal (m)
<b>8. ACTIVIDAD FÍSICO-DEPORTIVA EN PLAYAS Y RÍOS</b> <input type="checkbox"/> Playas naturales <input type="checkbox"/> Playas artificiales <input type="checkbox"/> Ríos y lagos	Atributos específicos	<input type="checkbox"/> Límite de la zona de baño recomendada <input type="checkbox"/> Equipamientos para juegos deportivos <input type="checkbox"/> Zona delimitada de varada
<b>9. ITINERARIOS DE BICICLETAS DE MONTAÑA</b> <input type="checkbox"/> Itinerario de bicicleta de montaña	Atributos específicos	Longitud (m) <input type="checkbox"/> Señalización
<b>10. OTRAS ÁREAS TERRESTRES</b> <input type="checkbox"/> Otras áreas terrestres	Atributos específicos	Denominación

<b>Código Seguro De Verificación:</b>	TP6zbRCB6h6qmKVx8agLkw==	<b>Estado</b>	<b>Fecha y hora</b>	
<b>Firmado Por</b>	Josefa Ganformina Dorantes	Firmado	07/03/2022 10:41:03	
<b>Observaciones</b>	DILIGENCIA. Para hacer constar que este documento ha sido APROBADO INICIALMENTE por el Pleno de este Ayuntamiento, en sesión celebrada el día 23 de febrero de 2022. LA SECRETARÍA ACCIDENTAL.	<b>Página</b>	841/2041	
<b>Url De Verificación</b>	<a href="https://portal.dipusevilla.es/vfirmaAytos/code/TP6zbRCB6h6qmKVx8agLkw==">https://portal.dipusevilla.es/vfirmaAytos/code/TP6zbRCB6h6qmKVx8agLkw==</a>			

<b>JUNTA DE ANDALUCÍA</b>	<b>FORMULARIO DE DATOS PARA SU INCORPORACIÓN AL INVENTARIO ANDALUZ DE INSTALACIONES DEPORTIVAS</b>	<b>ANEXO II</b>
		Rev. 04
	<b>4. DATOS DE LOS ESPACIOS DEPORTIVOS</b>	Hoja 7 de 8

#### 4.4.2. ÁREAS AÉREAS

<b>1. VUELOS</b> <input type="checkbox"/> Zona de vuelo a motor <input type="checkbox"/> Zona de vuelo aerostático <input type="checkbox"/> Zona de vuelo sin motor	Atributos específicos	Coord. despegue <input type="checkbox"/> Rampa despegue Coord. aterrizaje Sup. aterrizaje (m <sup>2</sup> ) Longitud máx. (m) <input type="checkbox"/> Señalización
<b>2. PARACAIDISMO</b> <input type="checkbox"/> Zona de paracaidismo	Atributos específicos	<input type="checkbox"/> Señalización Sup. aterrizaje (m <sup>2</sup> )
<b>3. COLOMBÓDROMO</b> <input type="checkbox"/> Campo de entrenamiento	Atributos específicos	Radio (m) <input type="checkbox"/> Sistemas audiovisuales
<b>4. OTRAS ÁREAS AÉREAS</b> <input type="checkbox"/> Otras áreas aéreas	Atributos específicos	Denominación

<b>Código Seguro De Verificación:</b>	TP6zbRCB6h6qmKVx8agLkw==	<b>Estado</b>	<b>Fecha y hora</b>	
<b>Firmado Por</b>	Josefa Ganformina Dorantes	Firmado	07/03/2022 10:41:03	
<b>Observaciones</b>	DILIGENCIA. Para hacer constar que este documento ha sido APROBADO INICIALMENTE por el Pleno de este Ayuntamiento, en sesión celebrada el día 23 de febrero de 2022. LA SECRETARIA ACCIDENTAL.	<b>Página</b>	842/2041	
<b>Url De Verificación</b>	<a href="https://portal.dipusevilla.es/vfirmaAytos/code/TP6zbRCB6h6qmKVx8agLkw==">https://portal.dipusevilla.es/vfirmaAytos/code/TP6zbRCB6h6qmKVx8agLkw==</a>			

<b>JUNTA DE ANDALUCIA</b>	<b>FORMULARIO DE DATOS PARA SU INCORPORACIÓN AL INVENTARIO ANDALUZ DE INSTALACIONES DEPORTIVAS</b>	<b>ANEXO II</b>
		Rev. 04
	<b>4. DATOS DE LOS ESPACIOS DEPORTIVOS</b>	Hoja 8 de 8

#### 4.4.3. AREAS ACUÁTICAS

<b>1. VELA</b> <input type="checkbox"/> Zona acuática de vela	Atributos específicos	<input type="checkbox"/> Señalización
<b>2. BARRANCOS</b> <input type="checkbox"/> Itinerario en barranco	Atributos específicos	Denominación <input type="checkbox"/> Rápeles Desnivel (m) <input type="checkbox"/> Señalización Longitud (m) <input type="checkbox"/> Sifones <input type="checkbox"/> Caudal permanente de agua <input type="checkbox"/> Equipadas
<b>3. ACTIVIDADES A MOTOR</b> <input type="checkbox"/> Zona acuática de actividades a motor	Atributos específicos	<input type="checkbox"/> Señalización
<b>4. ACTIVIDAD SUBACUÁTICA</b> (se pueden desarrollar en lagos, presas, embalses, ríos y mar) <input type="checkbox"/> Zona de pesca submarina <input type="checkbox"/> Zona de inmersión <input type="checkbox"/> Otras zonas de actividades subacuáticas	Atributos específicos	<input type="checkbox"/> Señalización
<b>5. SURF</b> <input type="checkbox"/> Zona de surf	Atributos específicos	<input type="checkbox"/> Señalización
<b>6. ESQUÍ ACUÁTICO</b> <input type="checkbox"/> Zona de esquí acuático	Atributos específicos	<input type="checkbox"/> Señalización Longitud (m)
<b>7. REMO Y PIRAGÜISMO</b> <input type="checkbox"/> Remo en aguas tranquilas <input type="checkbox"/> Piragüismo en aguas tranquilas <input type="checkbox"/> Piragüismo en aguas bravas	Atributos específicos	<input type="checkbox"/> Señalización Longitud (m)
<b>8. OTRAS ÁREAS ACUÁTICAS</b> <input type="checkbox"/> Otras áreas acuáticas	Atributos específicos	Denominación

#### 4.4.4. OBSERVACIONES

--


<b>Código Seguro De Verificación:</b>	TP6zbRCB6h6qmKVx8agLkw==	<b>Estado</b>	Firmado	<b>Fecha y hora</b>	07/03/2022 10:41:03
<b>Firmado Por</b>	Josefa Ganformina Dorantes	<b>Página</b>			843/2041
<b>Observaciones</b>	DILIGENCIA. Para hacer constar que este documento ha sido APROBADO INICIALMENTE por el Pleno de este Ayuntamiento, en sesión celebrada el día 23 de febrero de 2022. LA SECRETARIA ACCIDENTAL.				
<b>Url De Verificación</b>	<a href="https://portal.dipusevilla.es/vfirmaAytos/code/TP6zbRCB6h6qmKVx8agLkw==">https://portal.dipusevilla.es/vfirmaAytos/code/TP6zbRCB6h6qmKVx8agLkw==</a>				



<b>JUNTA DE ANDALUCÍA</b>	<b>FORMULARIO DE DATOS PARA SU INCORPORACIÓN AL INVENTARIO ANDALUZ DE INSTALACIONES DEPORTIVAS</b>	<b>ANEXO II</b>
		Rev. 04
	<b>4. DATOS DE LOS ESPACIOS DEPORTIVOS</b>	Hoja 1 de 8

**4.1. ATRIBUTOS GENERALES (a rellenar por cada espacio deportivo)**

<b>1. CLASE DE ESPACIO DEPORTIVO</b>  <b>ESPACIO CONVENCIONAL</b>		<b>2. ACTIVIDAD DEPORTIVA PRINCIPAL</b>  PINPONG		<b>3. OTRAS ACTIVIDADES</b>  TEATRO, TAICHI	
<b>4. CERRAMIENTO</b> <input type="checkbox"/> Espacio abierto <input type="checkbox"/> Aire libre (no dispone de cubierta) <input type="checkbox"/> Cerramiento estacional (temporadas) <input type="checkbox"/> Sólo cubierto (con abertura lateral) <input checked="" type="checkbox"/> Recinto cerrado <input checked="" type="checkbox"/> Cerrado fijo (cerramiento tradicional) <input type="checkbox"/> Cubierta móvil <input type="checkbox"/> Cerramiento textil		<b>5. ESTADO DE USO</b> <input checked="" type="checkbox"/> En uso <input checked="" type="checkbox"/> Normal <input type="checkbox"/> Estacional <input type="checkbox"/> Fuera de uso <input type="checkbox"/> En construcción <input type="checkbox"/> En remodelación <input type="checkbox"/> Fuera de uso		<b>6. ILUMINACIÓN (USO NOCTURNO)</b> <input checked="" type="checkbox"/> Permite el uso <input checked="" type="checkbox"/> Permite competición <input checked="" type="checkbox"/> Permite entrenamientos <input type="checkbox"/> No permite el uso nocturno <input type="checkbox"/> No hay iluminación <input type="checkbox"/> Es parcial o insuficiente	
<b>7. PAVIMENTO</b> (sobre el que se desarrolla la actividad deportiva) <input type="checkbox"/> Natural. <input type="checkbox"/> Madera. <input type="checkbox"/> Hierba artificial. <input type="checkbox"/> Sintéticos. <input type="checkbox"/> Metálicos. <input type="checkbox"/> Hormigones y aglomerados. <input checked="" type="checkbox"/> Baldosas y similar. Baldosa cerámica <input type="checkbox"/> Otros pavimentos.			<b>8. CONSERVACIÓN DEL PAVIMENTO</b> <input checked="" type="checkbox"/> Permite la práctica deportiva <input checked="" type="checkbox"/> Bueno <input type="checkbox"/> Regular <input type="checkbox"/> No permite la práctica deportiva <input type="checkbox"/> Mal estado <input type="checkbox"/> Inservible		
<b>9. AÑO CONSTRUCCIÓN</b> 1987	<b>10. AÑO REMODELACIÓN</b>	<b>11. ALTURA LIBRE</b> 4 metros	<b>14. BAJA</b> <input type="checkbox"/> El espacio deportivo es BAJA      Fecha de baja:		
<b>12. SISTEMA DE CALEFACCIÓN</b> <input type="checkbox"/> Posee sistema de calefacción		<b>13. SISTEMA DE CLIMATIZACIÓN</b> <input type="checkbox"/> Posee sistema de		Motivo:	
<b>15. OBSERVACIONES</b>					

<b>Código Seguro De Verificación:</b>	TP6zbRCB6h6qmKVx8agLkw==	<b>Estado</b>	<b>Fecha y hora</b>		
<b>Firmado Por</b>	Josefa Ganformina Dorantes	Firmado	07/03/2022 10:41:03		
<b>Observaciones</b>	DILIGENCIA. Para hacer constar que este documento ha sido APROBADO INICIALMENTE por el Pleno de este Ayuntamiento, en sesión celebrada el día 23 de febrero de 2022. LA SECRETARIA ACCIDENTAL.		<b>Página</b>		844/2041
<b>Url De Verificación</b>	<a href="https://portal.dipusevilla.es/vfirmaAytos/code/TP6zbRCB6h6qmKVx8agLkw==">https://portal.dipusevilla.es/vfirmaAytos/code/TP6zbRCB6h6qmKVx8agLkw==</a>				

<b>JUNTA DE ANDALUCÍA</b>	<b>FORMULARIO DE DATOS PARA SU INCORPORACIÓN AL INVENTARIO ANDALUZ DE INSTALACIONES DEPORTIVAS</b>	<b>ANEXO II</b>
		Rev. 04
	<b>4. DATOS DE LOS ESPACIOS DEPORTIVOS</b>	Hoja 2 de 8

#### 4.2. ESPACIOS CONVENCIONALES Y SUS ATRIBUTOS ESPECÍFICOS

<b>1. PISTAS POLIDEPORTIVAS</b>	<input type="checkbox"/> Pista polideportiva de 400 m <sup>2</sup> hasta 800 m <sup>2</sup> de superficie. <input type="checkbox"/> Pista polideportiva de 800 m <sup>2</sup> hasta 1000 m <sup>2</sup> de superficie. <input type="checkbox"/> Pista polideportiva de 1000 m <sup>2</sup> o mayor superficie.	<b>2. PISTAS ESPECIALIZADAS Y OTRAS PISTAS</b>	<input type="checkbox"/> Pista de tenis (Sup. ≥400 m <sup>2</sup> ) <input type="checkbox"/> Pista de hielo (Sup. ≥400 m <sup>2</sup> ) <input type="checkbox"/> Pista de petanca (Sup. ≥20 m <sup>2</sup> ) <input type="checkbox"/> Otras pistas (Sup. ≥400 m <sup>2</sup> ) <input type="checkbox"/> Otras pistas (Sup. <400 m <sup>2</sup> )	Atributos específicos	Largo (m): Ancho (m): Superficie (m <sup>2</sup> ): Orientación eje longitudinal:
<b>1. PISTAS POLIDEPORTIVAS CON FRONTÓN</b>	<input type="checkbox"/> Pista polideportiva de 400 m <sup>2</sup> hasta 800 m <sup>2</sup> con frontón. <input type="checkbox"/> Pista polideportiva de 800 m <sup>2</sup> hasta 1000 m <sup>2</sup> con frontón. <input type="checkbox"/> Pista polideportiva de 800 m <sup>2</sup> o mayor superficie con frontón.	<b>2. FRONTONES Y OTRAS PISTAS DE PARED</b>	<input type="checkbox"/> Frontón (Sup. ≥200 m <sup>2</sup> ) <input type="checkbox"/> Padel (Sup. ≥150 m <sup>2</sup> ) <input type="checkbox"/> Squash (Sup. ≥50 m <sup>2</sup> ) <input type="checkbox"/> Trinquete (Sup. ≥200 m <sup>2</sup> ) <input type="checkbox"/> Otras pistas (Sup. ≥400 m <sup>2</sup> ) <input type="checkbox"/> Otras pistas (Sup. <400 m <sup>2</sup> )	Atributos específicos	Largo (m): Ancho (m): Altura pared (m): Superficie (m <sup>2</sup> ): Número de paredes: Orientación eje longitudinal:
<b>1. CAMPOS POLIDEPORTIVOS</b>	<input type="checkbox"/> Campo polideportivo de 2000 m <sup>2</sup> hasta 4000 m <sup>2</sup> de superficie. <input type="checkbox"/> Campo polideportivo de 4000 m <sup>2</sup> hasta 8000 m <sup>2</sup> de superficie. <input type="checkbox"/> Campo polideportivo de 8000 m <sup>2</sup> o mayor superficie	<b>2. CAMPOS ESPECIALIZADOS Y OTROS CAMPOS</b>	<input type="checkbox"/> Campo de fútbol (sup. mín. 4000 m <sup>2</sup> ) <input type="checkbox"/> Campo de fútbol-7 (sup. mín. 1500 m <sup>2</sup> ) <input type="checkbox"/> Campo de rugby (sup. mín. 4000 m <sup>2</sup> ) <input type="checkbox"/> Campo de hockey (sup. mín. 4000 m <sup>2</sup> ) <input type="checkbox"/> Campo de béisbol (sup. mín. 4000 m <sup>2</sup> ) <input type="checkbox"/> Campo de softbol (sup. mín. 1500 m <sup>2</sup> ) <input type="checkbox"/> Zona de lanzamiento de atletismo (campo interior pista de atletismo, mín. 2000 m <sup>2</sup> ) <input type="checkbox"/> Otros campos (sup. ≥2000 m <sup>2</sup> ) <input type="checkbox"/> Otros campos (sup. <2000 m <sup>2</sup> )	Atributos específicos	Tipo de Césped <input type="checkbox"/> Natural <input type="checkbox"/> Artificial Largo (m): Ancho (m): Superficie (m <sup>2</sup> ): Superficie regable: Orientación eje longitudinal:
<b>1. ESPACIOS LONGITUDINALES DE ATLETISMO</b>	<input type="checkbox"/> Pista de atletismo de 400 m. <input type="checkbox"/> Pista de atletismo de 300 m. <input type="checkbox"/> Pista de atletismo de 200 m. <input type="checkbox"/> Otras pistas atletismo, mín. de 100 m. <input type="checkbox"/> Recta carreras de atletismo (mín. 50m). <input type="checkbox"/> Recta de saltos: longitud, triple y pértiga (mínimo 40 m). <input type="checkbox"/> Zona de salto de altura (mínimo 40 m).	<b>2. OTROS ESPACIOS LONGITUDINALES</b>	<input type="checkbox"/> Velódromo (Sup. <200 m). <input type="checkbox"/> Patinódromo (Sup. <200 m). <input type="checkbox"/> Anillo de hielo (Sup. <200 m). <input type="checkbox"/> Otros espacios longitudinales (Sup. ≥100m).	Atributos específicos	Largo (m): Ancho (m): Superficie (m <sup>2</sup> ): Número de calles: Orientación eje longitudinal:
<b>1. VASOS DEPORTIVOS</b>	<input type="checkbox"/> Vaso deportivo de 25 m. <input type="checkbox"/> Vaso deportivo de 33 m. <input type="checkbox"/> Vaso deportivo de 50 m.	<b>2. OTROS VASOS</b>	<input type="checkbox"/> Vaso de enseñanza. <input type="checkbox"/> Vaso recreativo. <input type="checkbox"/> Vaso hidromasaje. <input type="checkbox"/> Vaso de chapoteo. <input type="checkbox"/> Otros vasos (Sup. ≥50 m <sup>2</sup> ). <input type="checkbox"/> Otros vasos (Sup. <50 m <sup>2</sup> ).	Atributos específicos	Largo (m): Ancho (m): Profundidad máxima (m): Profundidad mínima (m): Pendiente del suelo: Número de calles: Superficie (m <sup>2</sup> ): <b>Rebosadero del vaso:</b> <b>Accesibilidad al vaso:</b> Orientación eje longitudinal: <b>Pavimento recinto vasos:</b> Sistema calentamiento agua: Fuente de energía: Sistema tratamiento agua:
<b>6. SALAS</b> (recinto cerrado sin los requerimientos dimensionales de las pistas, por lo que pueden ser irregulares o incluso tener columnas, etc...)					

<b>Código Seguro De Verificación:</b>	TP6zbRCB6h6qmKVx8agLkw==	<b>Estado</b>	<b>Fecha y hora</b>
<b>Firmado Por</b>	Josefa Ganformina Dorantes	Firmado	07/03/2022 10:41:03
<b>Observaciones</b>	DILIGENCIA. Para hacer constar que este documento ha sido APROBADO INICIALMENTE por el Pleno de este Ayuntamiento, en sesión celebrada el día 23 de febrero de 2022. LA SECRETARÍA ACCIDENTAL.	<b>Página</b>	845/2041
<b>Url De Verificación</b>	<a href="https://portal.dipusevilla.es/vfirmaAytos/code/TP6zbRCB6h6qmKVx8agLkw==">https://portal.dipusevilla.es/vfirmaAytos/code/TP6zbRCB6h6qmKVx8agLkw==</a>		



<b>JUNTA DE ANDALUCIA</b>	<b>FORMULARIO DE DATOS PARA SU INCORPORACIÓN AL INVENTARIO ANDALUZ DE INSTALACIONES DEPORTIVAS</b>	<b>ANEXO II</b>
		Rev. 04
	<b>4. DATOS DE LOS ESPACIOS DEPORTIVOS</b>	Hoja 3 de 8

1. SALAS POLIVALENTES	<input checked="" type="checkbox"/> Sala polivalente de 100 hasta 200 m <sup>2</sup> <input type="checkbox"/> Sala polivalente de 200 hasta 300 m <sup>2</sup> <input type="checkbox"/> Sala polivalente de 300 a mayor sup.	2. SALAS ESPECIALIZADAS Y OTRAS SALAS	<input type="checkbox"/> Sala equipada. <input type="checkbox"/> Sala de artes marciales. <input type="checkbox"/> Sala de esgrima. <input type="checkbox"/> Sala de tiro con arco. <input type="checkbox"/> Sala de tiro de precisión. <input type="checkbox"/> Sala especializada. <input type="checkbox"/> Otras salas (Sup. <50 m <sup>2</sup> ). <input type="checkbox"/> Otras salas (Sup. ≥ 50 m <sup>2</sup> ).	Atributos específicos	Largo (m): 14 Ancho (m): 12 Superficie (m <sup>2</sup> ): 168 Altura de la sala: 4 Orientación eje longitudinal: SUROESTE
<b>7. OBSERVACIONES</b>					


<b>Código Seguro De Verificación:</b>	TP6zbRCB6h6qmKVx8agLkw==	<b>Estado</b>	<b>Fecha y hora</b>
<b>Firmado Por</b>	Josefa Ganformina Dorantes	Firmado	07/03/2022 10:41:03
<b>Observaciones</b>	DILIGENCIA. Para hacer constar que este documento ha sido APROBADO INICIALMENTE por el Pleno de este Ayuntamiento, en sesión celebrada el día 23 de febrero de 2022. LA SECRETARIA ACCIDENTAL.	<b>Página</b>	846/2041
<b>Url De Verificación</b>	<a href="https://portal.dipusevilla.es/vfirmaAytos/code/TP6zbRCB6h6qmKVx8agLkw==">https://portal.dipusevilla.es/vfirmaAytos/code/TP6zbRCB6h6qmKVx8agLkw==</a>		



<b>JUNTA DE ANDALUCÍA</b>	<b>FORMULARIO DE DATOS PARA SU INCORPORACIÓN AL INVENTARIO ANDALUZ DE INSTALACIONES DEPORTIVAS</b>	<b>ANEXO II</b>
		Rev. 04
	<b>4. DATOS DE LOS ESPACIOS DEPORTIVOS</b>	Hoja 4 de 8


#### 4.3. ESPACIOS SINGULARES Y SUS ATRIBUTOS ESPECÍFICOS

CAMPO DE JUEGO	<b>1. CAMPO DE GOLF</b> <input type="checkbox"/> Campos de golf (al menos 9 hoyos, de par 3,4 o 5). <input type="checkbox"/> Pitch and putt. <input type="checkbox"/> Campo de golf rústico. <input type="checkbox"/> Otros campos de golf.	<b>ZONA DE PRÁCTICAS</b> <input type="checkbox"/> Campo de prácticas. <input type="checkbox"/> Zona de <i>approach</i> . <input type="checkbox"/> Zona de pateo (patting-green).	Atributos específicos	Número de hoyos Longitud (m) Par del campo Superficie (m <sup>2</sup> ) Superficie Regable (m <sup>2</sup> ):
	<b>2. CIRCUITOS DE MOTOR</b> <input type="checkbox"/> Circuito de velocidad (L ≥ 2000 m) <input type="checkbox"/> Circuito de karts (L ≥ 200 m) <input type="checkbox"/> Circuito de motocross (L ≥ 500 m) <input type="checkbox"/> Otros circuitos de motor		Atributos específicos	Longitud del recorrido (m) Nº curvas derecha e izquierda: / Anchura de la pista (m) Parrilla de salida/nº pilotos /
	<b>3. CIRCUITO DE CARRERA A PIE</b> Circuito de carrera a pie. <input type="checkbox"/>		Atributos específicos	Longitud del recorrido (m) Estaciones de ejercicio.
	<b>4. CIRCUITO DE BICICLETA</b> <input type="checkbox"/> Circuito de bicicleta (circuito cerrado). <input type="checkbox"/> Carril-bici.		Atributos específicos	Longitud del tramo (m) Longitud total (m)
	<b>5. CANAL DE REMO Y PIRAGÜISMO</b> <input type="checkbox"/> Canal aguas tranquilas. <input type="checkbox"/> Canal aguas bravas.		Atributos específicos	Longitud del tramo (m) Profundidad (m) Nº calles Desnivel
	<b>6. ZONAS DE DEPORTE DE INVIERNO</b> <input type="checkbox"/> Trampolín de saltos. <input type="checkbox"/> Pista de esquí. <input type="checkbox"/> Pista de esquí de fondo. <input type="checkbox"/> Parque de snowboard. <input type="checkbox"/> Circuito de fondo y tiro. <input type="checkbox"/> Otras zonas.		Atributos específicos	Altura (m) –solo para trampolín-Desnivel <b>Dificultad –solo para esquí-</b> Longitud (m) <input type="checkbox"/> Nieve artificial Denominación pista
	<b>7. ESPACIOS DE HÍPICA</b> <input type="checkbox"/> Pista de carreras hípicas. <input type="checkbox"/> Pista de concurso. <input type="checkbox"/> Picadero. <input type="checkbox"/> Pista de ensayo. <input type="checkbox"/> Pista de saltos. <input type="checkbox"/> Campo de polo. <input type="checkbox"/> Otras pistas.		Atributos específicos	Longitud (m) Ancho (m) Superficie (m <sup>2</sup> )
	<b>8. ESTRUCTURAS ARTIFICIALES DE ESCALADA</b> Estructuras artificiales construidas para la práctica de deportes de montaña y escalada. Las zonas naturales equipadas para esta actividad se consideran áreas de actividad. <input type="checkbox"/> Muro de escalada. <input type="checkbox"/> Bulder (altura menor a 3 m).		Atributos específicos	Altura máxima (m) Superficie de escalada (m <sup>2</sup> ) <input type="checkbox"/> Presas Material
	<b>9. PISTAS DE MONOPATÍN Y PATÍN LÍNEA</b> <input type="checkbox"/> Pista monopatín y patín en línea. <input type="checkbox"/> Circuito monopatín y patín en línea. <input type="checkbox"/> Campo monopatín y patín en línea (skate park...).		Atributos específicos	Longitud –solo circuitos- <input type="checkbox"/> Estructura en U (half pipe) Superficie (m <sup>2</sup> )
	<b>10. PISTAS DE MODELISMO</b> <input type="checkbox"/> Circuito de automodelismo. <input type="checkbox"/> Campo de aeromodelismo. <input type="checkbox"/> Otras zonas de modalismo.		Atributos específicos	Longitud (m) Diámetro (si es circular): (m) Ancho (m)

Código Seguro De Verificación:	TP6zbrCB6h6qmKVx8agLkw==	Estado	Fecha y hora	
Firmado Por	Josefa Ganfornina Dorantes	Firmado	07/03/2022 10:41:03	
Observaciones	DILIGENCIA. Para hacer constar que este documento ha sido APROBADO INICIALMENTE por el Pleno de este Ayuntamiento, en sesión celebrada el día 23 de febrero de 2022. LA SECRETARÍA ACCIDENTAL.	Página	847/2041	
Url De Verificación	<a href="https://portal.dipusevilla.es/vfirmaAytos/code/TP6zbrCB6h6qmKVx8agLkw==">https://portal.dipusevilla.es/vfirmaAytos/code/TP6zbrCB6h6qmKVx8agLkw==</a>			

<b>JUNTA DE ANDALUCÍA</b>	<b>FORMULARIO DE DATOS PARA SU INCORPORACIÓN AL INVENTARIO ANDALUZ DE INSTALACIONES DEPORTIVAS</b>	<b>ANEXO II</b>
		Rev. 04
	<b>4. DATOS DE LOS ESPACIOS DEPORTIVOS</b>	Hoja 5 de 8

<b>11. CAMPOS DE TIRO</b> <input type="checkbox"/> Campo de tiro vuelo. <input type="checkbox"/> Campo de tiro de precisión. <input type="checkbox"/> Campo de tiro al plato. <input type="checkbox"/> Campo de tiro con arco. <input type="checkbox"/> Otros campos de tiro.	Atributos específicos	Longitud (m) Superficie (m²) Nº de puestos
<b>12. ZONAS DE JUEGOS POPULARES O/Y TRADICIONALES</b> <input type="checkbox"/> Pista calva. <input type="checkbox"/> Pista de tanga. <input type="checkbox"/> Pista de lanzamiento de barra castellana. <input type="checkbox"/> Pista de lanzamiento de barra aragonesa. <input type="checkbox"/> Corro de lucha. <input type="checkbox"/> Carril de Bolos Huertanos. <input type="checkbox"/> Campo de bolos Cartagenero. <input type="checkbox"/> Bolera. <input type="checkbox"/> Campo de billar romano. <input type="checkbox"/> Campo de llave (chave). <input type="checkbox"/> Otras zonas de juegos populares. Indicar:	Atributos específicos	Largo (m) Ancho (m) Superficie (m²) Diámetro (en el caso de que sean circulares) (m)
<b>13. OTROS ESPACIOS SINGULARES</b> <input type="checkbox"/> Campo de minigolf. <input type="checkbox"/> Pista de bowling. <input type="checkbox"/> Campo de casting. <input type="checkbox"/> Remo en banco fijo (con balsa). <input type="checkbox"/> Otros espacios singulares. Indicar:	Atributos específicos	Superficie (m²) Nº de puestos
<b>14. OBSERVACIONES</b>		

<b>Código Seguro De Verificación:</b>	TP6zbRCB6h6qmKVx8agLkw==	<b>Estado</b>	<b>Fecha y hora</b>	
<b>Firmado Por</b>	Josefa Ganformina Dorantes	Firmado	07/03/2022 10:41:03	
<b>Observaciones</b>	DILIGENCIA. Para hacer constar que este documento ha sido APROBADO INICIALMENTE por el Pleno de este Ayuntamiento, en sesión celebrada el día 23 de febrero de 2022. LA SECRETARIA ACCIDENTAL.	<b>Página</b>	848/2041	
<b>Url De Verificación</b>	<a href="https://portal.dipusevilla.es/vfirmaAytos/code/TP6zbRCB6h6qmKVx8agLkw==">https://portal.dipusevilla.es/vfirmaAytos/code/TP6zbRCB6h6qmKVx8agLkw==</a>			




<b>JUNTA DE ANDALUCÍA</b>	<b>FORMULARIO DE DATOS PARA SU INCORPORACIÓN AL INVENTARIO ANDALUZ DE INSTALACIONES DEPORTIVAS</b>	<b>ANEXO II</b>
		Rev. 04
	<b>4. DATOS DE LOS ESPACIOS DEPORTIVOS</b>	Hoja 6 de 8

#### 4.4. ÁREAS DE ACTIVIDAD Y SUS ATRIBUTOS ESPECÍFICOS

##### 4.4.1. ÁREAS TERRESTRES


<b>1. ESCALADA</b> <input type="checkbox"/> Zona de escalada	Atributos específicos	Desnivel (altura en metros): Número de vías: <input type="checkbox"/> Señalización <input type="checkbox"/> Equipadas
<b>2. VÍAS FERRATAS</b> (recorrido por espacios rocosos con elementos de progresión) <input type="checkbox"/> Vía ferrata	Atributos específicos	Desnivel (m) <input type="checkbox"/> Señalización <input type="checkbox"/> Equipadas
<b>3. RUTA ECUESTRE</b> <input type="checkbox"/> Ruta ecuestre	Atributos específicos	Longitud (m) <input type="checkbox"/> Señalización
<b>4. CAMPO DE RECORRIDO DE TIRO Y DE CAZA</b> (cotos de caza) <input type="checkbox"/> Campo de tiro y caza	Atributos específicos	Superficie (m <sup>2</sup> )
<b>5. CAVIDADES</b> <input type="checkbox"/> Simas <input type="checkbox"/> Cuevas	Atributos específicos	Desnivel <input type="checkbox"/> Turísticas Longitud (m) <input type="checkbox"/> Mapa topográfico <input type="checkbox"/> Tramos subacuáticos
<b>6. VÍAS VERDES Y CAMINOS NATURALES</b> <input type="checkbox"/> Vía verde <input type="checkbox"/> Camino de siga <input type="checkbox"/> Otros caminos naturales (históricos, cañadas, rural, etc...)	Atributos específicos	Longitud del tramo principal (m) <input type="checkbox"/> Señalización
<b>7. SENDEROS</b> (GR, PR, locales, urbanos, etc...) <input type="checkbox"/> Gran recorrido (GR) <input type="checkbox"/> Pequeño recorrido (PR) <input type="checkbox"/> Sendero Local (SL) <input type="checkbox"/> Sendero Urbano (SU)	Atributos específicos	Longitud del tramo municipal (m)
<b>8. ACTIVIDAD FÍSICO-DEPORTIVA EN PLAYAS Y RÍOS</b> <input type="checkbox"/> Playas naturales <input type="checkbox"/> Playas artificiales <input type="checkbox"/> Ríos y lagos	Atributos específicos	<input type="checkbox"/> Límite de la zona de baño recomendada <input type="checkbox"/> Equipamientos para juegos deportivos <input type="checkbox"/> Zona delimitada de varada
<b>9. ITINERARIOS DE BICICLETAS DE MONTAÑA</b> <input type="checkbox"/> Itinerario de bicicleta de montaña	Atributos específicos	Longitud (m) <input type="checkbox"/> Señalización
<b>10. OTRAS ÁREAS TERRESTRES</b> <input type="checkbox"/> Otras áreas terrestres	Atributos específicos	Denominación

<b>Código Seguro De Verificación:</b>	TP6zbRCB6h6qmKVx8agLkw==	<b>Estado</b>	<b>Fecha y hora</b>	
<b>Firmado Por</b>	Josefa Ganformina Dorantes	Firmado	07/03/2022 10:41:03	
<b>Observaciones</b>	DILIGENCIA. Para hacer constar que este documento ha sido APROBADO INICIALMENTE por el Pleno de este Ayuntamiento, en sesión celebrada el día 23 de febrero de 2022. LA SECRETARÍA ACCIDENTAL.	<b>Página</b>	849/2041	
<b>Url De Verificación</b>	<a href="https://portal.dipusevilla.es/vfirmaAytos/code/TP6zbRCB6h6qmKVx8agLkw==">https://portal.dipusevilla.es/vfirmaAytos/code/TP6zbRCB6h6qmKVx8agLkw==</a>			

<b>JUNTA DE ANDALUCÍA</b>	<b>FORMULARIO DE DATOS PARA SU INCORPORACIÓN AL INVENTARIO ANDALUZ DE INSTALACIONES DEPORTIVAS</b>	<b>ANEXO II</b>
		Rev. 04
	<b>4. DATOS DE LOS ESPACIOS DEPORTIVOS</b>	Hoja 7 de 8

#### 4.4.2. ÁREAS AÉREAS

<b>1. VUELOS</b> <input type="checkbox"/> Zona de vuelo a motor <input type="checkbox"/> Zona de vuelo aerostático <input type="checkbox"/> Zona de vuelo sin motor	Atributos específicos	Coord. despegue <input type="checkbox"/> Rampa despegue Coord. aterrizaje Sup. aterrizaje (m <sup>2</sup> ) Longitud máx. (m) <input type="checkbox"/> Señalización
<b>2. PARACAIDISMO</b> <input type="checkbox"/> Zona de paracaidismo	Atributos específicos	<input type="checkbox"/> Señalización Sup. aterrizaje (m <sup>2</sup> )
<b>3. COLOMBÓDROMO</b> <input type="checkbox"/> Campo de entrenamiento	Atributos específicos	Radio (m) <input type="checkbox"/> Sistemas audiovisuales
<b>4. OTRAS ÁREAS AÉREAS</b> <input type="checkbox"/> Otras áreas aéreas	Atributos específicos	Denominación

<b>Código Seguro De Verificación:</b>	TP6zbRCB6h6qmKVx8agLkw==	<b>Estado</b>	<b>Fecha y hora</b>	
<b>Firmado Por</b>	Josefa Ganformina Dorantes	Firmado	07/03/2022 10:41:03	
<b>Observaciones</b>	DILIGENCIA. Para hacer constar que este documento ha sido APROBADO INICIALMENTE por el Pleno de este Ayuntamiento, en sesión celebrada el día 23 de febrero de 2022. LA SECRETARIA ACCIDENTAL.	<b>Página</b>	850/2041	
<b>Url De Verificación</b>	<a href="https://portal.dipusevilla.es/vfirmaAytos/code/TP6zbRCB6h6qmKVx8agLkw==">https://portal.dipusevilla.es/vfirmaAytos/code/TP6zbRCB6h6qmKVx8agLkw==</a>			

<b>JUNTA DE ANDALUCIA</b>	<b>FORMULARIO DE DATOS PARA SU INCORPORACIÓN AL INVENTARIO ANDALUZ DE INSTALACIONES DEPORTIVAS</b>	<b>ANEXO II</b>
		Rev. 04
	<b>4. DATOS DE LOS ESPACIOS DEPORTIVOS</b>	Hoja 8 de 8

#### 4.4.3. AREAS ACUÁTICAS

<b>1. VELA</b> <input type="checkbox"/> Zona acuática de vela	Atributos específicos	<input type="checkbox"/> Señalización
<b>2. BARRANCOS</b> <input type="checkbox"/> Itinerario en barranco	Atributos específicos	Denominación <input type="checkbox"/> Rápeles Desnivel (m) <input type="checkbox"/> Señalización Longitud (m) <input type="checkbox"/> Sifones <input type="checkbox"/> Caudal permanente de agua <input type="checkbox"/> Equipadas
<b>3. ACTIVIDADES A MOTOR</b> <input type="checkbox"/> Zona acuática de actividades a motor	Atributos específicos	<input type="checkbox"/> Señalización
<b>4. ACTIVIDAD SUBACUÁTICA</b> (se pueden desarrollar en lagos, presas, embalses, ríos y mar) <input type="checkbox"/> Zona de pesca submarina <input type="checkbox"/> Zona de inmersión <input type="checkbox"/> Otras zonas de actividades subacuáticas	Atributos específicos	<input type="checkbox"/> Señalización
<b>5. SURF</b> <input type="checkbox"/> Zona de surf	Atributos específicos	<input type="checkbox"/> Señalización
<b>6. ESQUÍ ACUÁTICO</b> <input type="checkbox"/> Zona de esquí acuático	Atributos específicos	<input type="checkbox"/> Señalización Longitud (m)
<b>7. REMO Y PIRAGÜISMO</b> <input type="checkbox"/> Remo en aguas tranquilas <input type="checkbox"/> Piragüismo en aguas tranquilas <input type="checkbox"/> Piragüismo en aguas bravas	Atributos específicos	<input type="checkbox"/> Señalización Longitud (m)
<b>8. OTRAS ÁREAS ACUÁTICAS</b> <input type="checkbox"/> Otras áreas acuáticas	Atributos específicos	Denominación

#### 4.4.4. OBSERVACIONES

--	--

<b>Código Seguro De Verificación:</b>	TP6zbRCB6h6qmKVx8agLkw==	<b>Estado</b>	Firmado
<b>Firmado Por</b>	Josefa Ganformina Dorantes	<b>Fecha y hora</b>	07/03/2022 10:41:03
<b>Observaciones</b>	DILIGENCIA. Para hacer constar que este documento ha sido APROBADO INICIALMENTE por el Pleno de este Ayuntamiento, en sesión celebrada el día 23 de febrero de 2022. LA SECRETARIA ACCIDENTAL.	<b>Página</b>	851/2041
<b>Url De Verificación</b>	<a href="https://portal.dipusevilla.es/vfirmaAytos/code/TP6zbRCB6h6qmKVx8agLkw==">https://portal.dipusevilla.es/vfirmaAytos/code/TP6zbRCB6h6qmKVx8agLkw==</a>		




<b>JUNTA DE ANDALUCÍA</b>	<b>FORMULARIO DE DATOS PARA SU INCORPORACIÓN AL INVENTARIO ANDALUZ DE INSTALACIONES DEPORTIVAS</b>	<b>ANEXO III</b>
		Rev. 04
	<b>5. DATOS ESPACIOS COMPLEMENTARIOS</b>	Hoja 1 de 5

### 5.1. TIPOLOGÍA DE LOS ESPACIOS COMPLEMENTARIOS Y SUS ATRIBUTOS ESPECÍFICOS

#### 5.1.1. ESPACIOS COMPLEMENTARIOS GENÉRICOS


<input type="checkbox"/> <b>1. VESTUARIOS</b>			
5.1.1.1. Atributos generales	Asociado al espacio/s deportivo/s: <input type="checkbox"/> Compartido con otras instalaciones <b>Estado de uso:</b> <b>Conservación:</b> Año de construcción: Año de remodelación:  <input type="checkbox"/> El espacio complementario es BAJA Fecha de baja: Motivo:	5.1.1.2. Atributos específicos	<input type="checkbox"/> Colectivo <input type="checkbox"/> Adaptado normas accesibilidad Nº salas cambio de ropa Nº armarios de equipo Nº de urinarios Nº cabinas individuales Nº de duchas Nº de inodoros Nº taquillas guardarropa Nº de lavabos Superficie m2
5.1.1.2. Atributos específicos	<input type="checkbox"/> Individual <input type="checkbox"/> Adaptado normas accesibilidad <input type="checkbox"/> Ducha <input type="checkbox"/> Inodoro <input type="checkbox"/> Lavabo	5.1.1.1. Atributos generales	<input checked="" type="checkbox"/> <b>2. ASEOS PÚBLICOS</b>  Asociado al espacio/s deportivo/s: SALA POLIVALENTE <input type="checkbox"/> Compartido con otras instalaciones <b>Estado de uso:</b> En uso - NORMAL <b>Conservación:</b> Permite el uso - BUENO Año de construcción: 1987 Año de remodelación: 2018  <input type="checkbox"/> El espacio complementario es BAJA Fecha de baja: Motivo:
5.1.1.2. Atributos específicos	<b>Personas usuarias:</b> ESCOLRES + ADULTOS <input checked="" type="checkbox"/> Adaptado normas accesibilidad Nº de lavabos 3 Nº de urinarios 4 Nº de inodoros	5.1.1.1. Atributos generales	<input checked="" type="checkbox"/> <b>3. ALMACÉN DEPORTIVO</b> (Sólo los que se usen exclusivamente para guardar material deportivo)  Asociado al espacio/s deportivo/s: SALA POLIVALENTE <input checked="" type="checkbox"/> Compartido con otras instalaciones <b>Estado de uso:</b> En uso - NORMAL <b>Conservación:</b> Permite el uso - BUENO Año de construcción: 1987 Año de remodelación:  <input type="checkbox"/> El espacio complementario es BAJA Fecha de baja: Motivo:
5.1.1.2. Atributos específicos	Altura Superficie (m <sup>2</sup> ) <input type="checkbox"/> Dispone de puerta directa al espacio deportivo	5.1.1.1. Atributos generales	<input type="checkbox"/> <b>4. GRADAS</b>  Asociado al espacio/s deportivo/s: <input type="checkbox"/> Compartido con otras instalaciones <b>Estado de uso:</b> <b>Conservación:</b> Año de construcción: Año de remodelación:  <input type="checkbox"/> El espacio complementario es BAJA Fecha de baja: Motivo:
5.1.1.2. Atributos específicos	<b>Tipo</b> Cubierta Nº plazas de pie Nº plazas sentado <input type="checkbox"/> Plazas reservadas y accesibles para personas discapacitadas	5.1.1.1. Atributos generales	<b>5.1.1.3. OBSERVACIONES</b>  EL ALMACEN ES COMPARTIDO CON EL CAMPO DE FUTBOL ALBERO

<b>Código Seguro De Verificación:</b>	TP6zbRCB6h6qmKVx8agLkw==	<b>Estado</b>	<b>Fecha y hora</b>	
<b>Firmado Por</b>	Josefa Ganformina Dorantes	Firmado	07/03/2022 10:41:03	
<b>Observaciones</b>	DILIGENCIA. Para hacer constar que este documento ha sido APROBADO INICIALMENTE por el Pleno de este Ayuntamiento, en sesión celebrada el día 23 de febrero de 2022. LA SECRETARIA ACCIDENTAL.	<b>Página</b>	852/2041	
<b>Url De Verificación</b>	<a href="https://portal.dipusevilla.es/vfirmaAytos/code/TP6zbRCB6h6qmKVx8agLkw==">https://portal.dipusevilla.es/vfirmaAytos/code/TP6zbRCB6h6qmKVx8agLkw==</a>			

<b>JUNTA DE ANDALUCÍA</b>	<b>FORMULARIO DE DATOS PARA SU INCORPORACIÓN AL INVENTARIO ANDALUZ DE INSTALACIONES DEPORTIVAS</b>	<b>ANEXO III</b>
		Rev. 04
	<b>5. DATOS ESPACIOS COMPLEMENTARIOS</b>	Hoja 2 de 5


**5.1.2. ESPACIOS COMPLEMENTARIOS ESPECÍFICOS**

<input type="checkbox"/> <b>1. REMONTE</b> (cable esquí / tele sillas – tele cabinas)		5.1.2.1. Atributos generales	Asociado al espacio/s deportivo/s:  <input type="checkbox"/> Compartido con otras instalaciones <b>Estado de uso:</b> <b>Conservación:</b> Año de construcción: Año de remodelación:  <input type="checkbox"/> El espacio complementario es BAJA Fecha de baja: Motivo:	5.1.2.2. Atributos específicos	Longitud (m) Desnivel (m) Capacidad (deportistas/hora) Denominación
<input type="checkbox"/> <b>2. ZONA DE VARADA EN PLAYA</b>		5.1.2.1. Atributos generales	Asociado al espacio/s deportivo/s:  <input type="checkbox"/> Compartido con otras instalaciones <b>Estado de uso:</b> <b>Conservación:</b> Año de construcción: Año de remodelación:  <input type="checkbox"/> El espacio complementario es BAJA Fecha de baja: Motivo:	5.1.2.2. Atributos específicos	Superficie (m²) <b>Pasillo de acceso</b> Denominación
<input type="checkbox"/> <b>3. AERÓDROMOS</b>		5.1.2.1. Atributos generales	Asociado al espacio/s deportivo/s:  <input type="checkbox"/> Compartido con otras instalaciones <b>Estado de uso:</b> <b>Conservación:</b> Año de construcción: Año de remodelación:  <input type="checkbox"/> El espacio complementario es BAJA Fecha de baja: Motivo:	5.1.2.2. Atributos específicos	Nº pistas Longitud pista principal (m) Anchura pista principal (m) <input type="checkbox"/> Taller Nº hangares Pavimento pista principal <input type="checkbox"/> Torre de control <input type="checkbox"/> Depósito de combustible
<input type="checkbox"/> <b>4. ESPACIOS COMPLEMENTARIOS DE HÍPCA</b> <input type="checkbox"/> Caballerizas <input type="checkbox"/> Pista de doma <input type="checkbox"/> Caminaderos		5.1.2.1. Atributos generales	Asociado al espacio/s deportivo/s:  <input type="checkbox"/> Compartido con otras instalaciones <b>Estado de uso:</b> <b>Conservación:</b> Año de construcción: Año de remodelación:  <input type="checkbox"/> El espacio complementario es BAJA Fecha de baja: Motivo:	5.1.2.2. Atributos específicos (si posee más de un tipo, separar los atributos con un guión)	Nº plazas Longitud (m) Anchura (m) Diámetro (m) en caso circular Superficie (m²)
<input type="checkbox"/> <b>5. PUERTOS E INSTALACIONES NÁUTICAS</b>					

<b>Código Seguro De Verificación:</b>	TP6zbRCB6h6qmKVx8agLkw==	<b>Estado</b>	<b>Fecha y hora</b>	
<b>Firmado Por</b>	Josefa Ganformina Dorantes	Firmado	07/03/2022 10:41:03	
<b>Observaciones</b>	DILIGENCIA. Para hacer constar que este documento ha sido APROBADO INICIALMENTE por el Pleno de este Ayuntamiento, en sesión celebrada el día 23 de febrero de 2022. LA SECRETARIA ACCIDENTAL.	<b>Página</b>	853/2041	
<b>Url De Verificación</b>	<a href="https://portal.dipusevilla.es/vfirmaAytos/code/TP6zbRCB6h6qmKVx8agLkw==">https://portal.dipusevilla.es/vfirmaAytos/code/TP6zbRCB6h6qmKVx8agLkw==</a>			


<b>JUNTA DE ANDALUCÍA</b>	<b>FORMULARIO DE DATOS PARA SU INCORPORACIÓN AL INVENTARIO ANDALUZ DE INSTALACIONES DEPORTIVAS</b>	<b>ANEXO III</b>
		Rev. 04
	<b>5. DATOS ESPACIOS COMPLEMENTARIOS</b>	Hoja 3 de 5

<b>ESPACIO COMPLEMENTARIO</b>	<input type="checkbox"/> Puerto deportivo <input type="checkbox"/> Dársena deportiva <input type="checkbox"/> Marina. puerto interior <input type="checkbox"/> Embarcadero	<b>5.1.2.1. Atributos generales</b>	Asociado al espacio/s deportivo/s:  <input type="checkbox"/> Compartido con otras instalaciones <b>Estado de uso:</b> <b>Conservación:</b> Año de construcción: Año de remodelación:  <input type="checkbox"/> El espacio complementario es BAJA Fecha de baja: Motivo:	<b>5.1.2.2. Atributos específicos</b>	Nº amarres <input type="checkbox"/> Agua potable <input type="checkbox"/> Electricidad <input type="checkbox"/> Gasolinera <input type="checkbox"/> Dique seco Calado de la bocana <input type="checkbox"/> Varadero <input type="checkbox"/> Elevador <input type="checkbox"/> Rampa <input type="checkbox"/> Pantalán
-------------------------------	---	-------------------------------------	---	---------------------------------------	--

<b>Código Seguro De Verificación:</b>	TP6zbRCB6h6qmKVx8agLkw==	<b>Estado</b>	<b>Fecha y hora</b>	
<b>Firmado Por</b>	Josefa Ganformina Dorantes	Firmado	07/03/2022 10:41:03	
<b>Observaciones</b>	DILIGENCIA. Para hacer constar que este documento ha sido APROBADO INICIALMENTE por el Pleno de este Ayuntamiento, en sesión celebrada el día 23 de febrero de 2022. LA SECRETARIA ACCIDENTAL.	<b>Página</b>	854/2041	
<b>Url De Verificación</b>	<a href="https://portal.dipusevilla.es/vfirmaAytos/code/TP6zbRCB6h6qmKVx8agLkw==">https://portal.dipusevilla.es/vfirmaAytos/code/TP6zbRCB6h6qmKVx8agLkw==</a>			

<b>JUNTA DE ANDALUCIA</b>	<b>FORMULARIO DE DATOS PARA SU INCORPORACIÓN AL INVENTARIO ANDALUZ DE INSTALACIONES DEPORTIVAS</b>	<b>ANEXO III</b>
		Rev. 04
	<b>5. DATOS ESPACIOS COMPLEMENTARIOS</b>	Hoja 4 de 5

<input type="checkbox"/> <b>6. ESPACIOS COMPLEMENTARIOS DE ZONAS DE REMO Y PIRAGÜISMO</b>			Asociado al espacio/s deportivo/s: <input type="checkbox"/> Compartido con otras instalaciones <b>Estado de uso:</b> <b>Conservación:</b> Año de construcción: Año de remodelación:  <input type="checkbox"/> El espacio complementario es BAJA Fecha de baja: Motivo:	5.1.1. Atributos generales          5.1.2.2. Atributos específicos	<input type="checkbox"/> Pantalanes <input type="checkbox"/> Torre de jueces <input type="checkbox"/> Hangar de canoas y/o piraguas <input type="checkbox"/> Muelles
<input type="checkbox"/> <b>7. REFUGIOS DE MONTAÑA</b>	Nombre oficial	5.1.1. Atributos generales	Asociado al espacio/s deportivo/s: <input type="checkbox"/> Compartido con otras instalaciones <b>Estado de uso:</b> <b>Conservación:</b> Año de construcción: Año de remodelación:  <input type="checkbox"/> El espacio complementario es BAJA Fecha de baja: Motivo:	5.1.2.2. Atributos específicos	Cota de altura (m) <input type="checkbox"/> Zona de vivac Nº plazas <input type="checkbox"/> Cocina <input type="checkbox"/> Guarda Periodo de apertura
<input type="checkbox"/> <b>8. ESPACIOS COMPLEMENTARIOS DE ZONAS DE CIRCUITOS A MOTOR</b>	<input type="checkbox"/> Boxes <input type="checkbox"/> Torre de control <input type="checkbox"/> Paddock <input type="checkbox"/> Guardería karts <input type="checkbox"/> Aparcamiento de personal de servicio	5.1.1. Atributos generales	Asociado al espacio/s deportivo/s: <input type="checkbox"/> Compartido con otras instalaciones <b>Estado de uso:</b> <b>Conservación:</b> Año de construcción: Año de remodelación:  <input type="checkbox"/> El espacio complementario es BAJA Fecha de baja: Motivo:	5.1.2.2. Atributos específicos	Nº plazas Superficie (m <sup>2</sup> ) <input type="checkbox"/> Electricidad <input type="checkbox"/> Agua potable <input type="checkbox"/> Gasolinera
<input type="checkbox"/> <b>9. PALOMAR</b>		5.1.1. Atributos generales	Asociado al espacio/s deportivo/s: <input type="checkbox"/> Compartido con otras instalaciones <b>Estado de uso:</b> <b>Conservación:</b> Año de construcción: Año de remodelación:  <input type="checkbox"/> El espacio complementario es BAJA Fecha de baja: Motivo:	5.1.2.2. Atributos específicos	Volumen (m <sup>3</sup> ) Nº palomas/m <sup>3</sup>
<input type="checkbox"/> <b>10. OTROS ESPACIOS COMPLEMENTARIOS</b>	Denominación			5.1.2.2. Atributos específicos	
<b>5.1.2.3. OBSERVACIONES</b>					

<b>Código Seguro De Verificación:</b>	TP6zbRCB6h6qmKVx8agLkw==	<b>Estado</b>	<b>Fecha y hora</b>	
<b>Firmado Por</b>	Josefa Ganformina Dorantes	Firmado	07/03/2022 10:41:03	
<b>Observaciones</b>	DILIGENCIA. Para hacer constar que este documento ha sido APROBADO INICIALMENTE por el Pleno de este Ayuntamiento, en sesión celebrada el día 23 de febrero de 2022. LA SECRETARIA ACCIDENTAL.	<b>Página</b>	855/2041	
<b>Url De Verificación</b>	<a href="https://portal.dipusevilla.es/vfirmaAytos/code/TP6zbRCB6h6qmKVx8agLkw==">https://portal.dipusevilla.es/vfirmaAytos/code/TP6zbRCB6h6qmKVx8agLkw==</a>			

<b>JUNTA DE ANDALUCÍA</b>	<b>FORMULARIO DE DATOS PARA SU INCORPORACIÓN AL INVENTARIO ANDALUZ DE INSTALACIONES DEPORTIVAS</b>	<b>ANEXO III</b>
		Rev. 04
	<b>5. DATOS ESPACIOS COMPLEMENTARIOS</b>	Hoja 5 de 5

<b>Código Seguro De Verificación:</b>	TP6zbRCB6h6qmKVx8agLkw==	<b>Estado</b>	<b>Fecha y hora</b>
<b>Firmado Por</b>	Josefa Ganformina Dorantes	Firmado	07/03/2022 10:41:03
<b>Observaciones</b>	DILIGENCIA. Para hacer constar que este documento ha sido APROBADO INICIALMENTE por el Pleno de este Ayuntamiento, en sesión celebrada el día 23 de febrero de 2022. LA SECRETARIA ACCIDENTAL.	<b>Página</b>	856/2041
<b>Url De Verificación</b>	<a href="https://portal.dipusevilla.es/vfirmaAytos/code/TP6zbRCB6h6qmKVx8agLkw==">https://portal.dipusevilla.es/vfirmaAytos/code/TP6zbRCB6h6qmKVx8agLkw==</a>		





## PLAN LOCAL DE INSTALACIONES Y EQUIPAMIENTOS DEPORTIVOS DE LEBRIJA

# ANEXOS

### B.- COLEGIOS C.E.I.P. NEBRIJA




<b>Código Seguro De Verificación:</b>	TP6zbRCB6h6qmKVx8agLkw==	<b>Estado</b>	<b>Fecha y hora</b>
<b>Firmado Por</b>	Josefa Ganformina Dorantes	Firmado	07/03/2022 10:41:03
<b>Observaciones</b>	DILIGENCIA. Para hacer constar que este documento ha sido APROBADO INICIALMENTE por el Pleno de este Ayuntamiento, en sesión celebrada el día 23 de febrero de 2022. LA SECRETARIA ACCIDENTAL.	<b>Página</b>	857/2041
<b>Url De Verificación</b>	<a href="https://portal.dipusevilla.es/vfirmaAytos/code/TP6zbRCB6h6qmKVx8agLkw==">https://portal.dipusevilla.es/vfirmaAytos/code/TP6zbRCB6h6qmKVx8agLkw==</a>		



<b>JUNTA DE ANDALUCÍA</b>	<b>FORMULARIO DE DATOS PARA SU INCORPORACIÓN AL INVENTARIO ANDALUZ DE INSTALACIONES DEPORTIVAS</b>	<b>ANEXO I</b>
		Rev. 04
	<b>3. DATOS GENERALES DE LA INSTALACIÓN</b>	Hoja 1 de 3


**3.1. ATRIBUTOS GENERALES**

<b>1. CÓDIGO</b> (A rellenar por Admón.)		<b>2. NOMBRE OFICIAL DE LA INSTALACIÓN</b>  C.E.I.P. NEBRIXA		<b>ESPACIOS DEPORTIVOS Y COMPL.</b> Nº de espacios deportivos: 3 Nº de esp. complementarios: 3	
<b>2. NOMBRE COMÚN O POR LA QUE ES CONOCIDA</b> NEBRIXA			<b>3. COMPLEJO POLIDEPORTIVO</b> <input type="checkbox"/> Esta instalación forma parte de un complejo deportivo Nombre del complejo:		
<b>4. DIRECCIÓN</b> <b>TIPO VÍA</b>   <b>NOMBRE VÍA</b> Calle   <b>CUESTA DE BELEN</b>		<b>NUMERO</b> <b>1</b>	<b>CALIFICADOR DE NÚMERO</b>	<b>CÓDIGO POSTAL</b> <b>41740</b>	
<b>KILÓMETRO EN LA</b>	<b>COMPLEMENTO DE DOMICILIO:</b> Urbanización, residencial,		<b>ENTIDAD DE POBLACIÓN</b>		
<b>5. PROVINCIA</b> SEVILLA		<b>6. MUNICIPIO</b> L E B R I J A		<b>7. ZONA DEPORTIVA</b>	
<b>8. AGRUPACIÓN TERRITORIAL</b> E-7 BAJO GUADALQUIVIR DE SEVILLA		<b>9. NÚCLEO DE POBLACIÓN</b> 27432		<b>10. DISTRITO MUNICIPAL</b> SEVILLA	<b>11. BARRIO</b>
<b>12. EMPLAZAMIENTO EN ESPACIO NATURAL PROTEGIDO</b> <input type="checkbox"/> SI <input checked="" type="checkbox"/> NO Indicar:			<b>13. LICENCIA DE ACTIVIDAD</b> <input checked="" type="checkbox"/> SI <input type="checkbox"/> NO		
<b>15. LA INSTALACIÓN REUTILIZA O ADAPTA UNA INSTALACIÓN PREVIA</b> <input type="checkbox"/> SI <input checked="" type="checkbox"/> NO Indicar:			<b>14. INSTALACIÓN INTEGRADA EN EDIFICIO MULTIFUNCIONAL</b> <input type="checkbox"/> SI <input checked="" type="checkbox"/> NO Indicar:		
<b>16. OTROS DATOS</b> TELEFONO FIJO   TELEFONO MOVIL   FAX   WEB   E-MAIL 955-83-99-33   615-36-60-86         41002301.edu@junta.deandalucia.es					
<b>17. COORDENADAS UTM (ETRS89)</b> X   Y   Z   HUSO 760884.88   4089779.262   49   29 Y 30			<b>18. COORDENADAS GEOGRÁFICAS</b> LONGITUD   LATITUD <u>6° 4' 54.94989"</u>   <u>W</u>   <u>36° 55' 20.72840"</u>   <u>N</u>		
<b>19. INSTALACIÓN PLURIMUNICIPAL</b> <input type="checkbox"/>		<b>NO PUBLICAR EN INTERNET</b> <input type="checkbox"/>		<b>20. AÑO INICIO ACTIV.</b> 2.014	<b>21. BAJA</b> <input type="checkbox"/> La instalación es Fecha baja: Moti
<b>22. CENTRO EDUCACIÓN</b> <input checked="" type="checkbox"/> Pertenece a Centro Educativo Tipo de Centro Educativo: Colegio público Nivel de Enseñanza: ENSEÑANZA PRIMARIA		<b>23. NIVEL DE DOTACIÓN</b> <input checked="" type="checkbox"/> Red Básica <input type="checkbox"/> Red Complementaria <input type="checkbox"/> Red Especial		<b>24. SITUACIÓN INSTALACIÓN</b> <input checked="" type="checkbox"/> Urbana <input type="checkbox"/> Periférica <input type="checkbox"/> No Urbana	
<b>25. ACCESIBILIDAD/SUPRESION DE BARRERAS ARQUITECTÓNICAS</b> Persona Usuaría Deportista   Persona Usuaría Espectadora <input checked="" type="checkbox"/> Permite circulación exterior   <input checked="" type="checkbox"/> Permite circulación exterior <input checked="" type="checkbox"/> Permite la circulación interior   <input type="checkbox"/> Permite la circulación interior <input checked="" type="checkbox"/> Tiene vestuarios adaptados (al menos uno)   <input checked="" type="checkbox"/> Tiene aseos adaptados (al menos uno) <input checked="" type="checkbox"/> Tiene aseos adaptados (al menos uno)					
<b>26. RÉGIMEN DE ACCESO</b> <input checked="" type="checkbox"/> Libre gratuito <input type="checkbox"/> Libre pagando entrada <input type="checkbox"/> Libre pagando cuota periódica de abono o socio		<input checked="" type="checkbox"/> Restringido a alumnos <input type="checkbox"/> Restringido a residentes <input type="checkbox"/> Restringido a trabajadores o accionistas		<b>27. USUARIOS</b> <input checked="" type="checkbox"/> Escolares <input type="checkbox"/> Deportistas de competición <input type="checkbox"/> Deportistas en general	
<b>28. EFICIENCIA ENERGÉTICA</b> DISEÑO <input type="checkbox"/> Bioclimático <input type="checkbox"/> Ecoeficiente		<b>TRATAMIENTO DE RESIDUOS</b> <input checked="" type="checkbox"/> Previo a la recogida <input type="checkbox"/> Separación		<b>CALIFICACIÓN ENERGÉTICA DE EDIFICACIONES</b> TIPO DE EDIFICACIÓN   CALIFICACIÓN _____  _____ _____  _____ _____  _____ _____  _____	
<b>INSTALACIÓN PROPIA DE ENERGÍA RENOVABLE</b> <input checked="" type="checkbox"/> Planta de generación propia Tipo de generador: SOLAR TERMICA (ACS)		<b>GESTIÓN DEL AGUA</b> Superficie regable (m²): <input type="checkbox"/> Sistemas de ahorro			
<b>29. PROTECCIÓN CONTRA INCENDIOS</b> <input checked="" type="checkbox"/> Alumbrado de emergencia   <input checked="" type="checkbox"/> Bocas de incendios equipadas   <input checked="" type="checkbox"/> Extintores portátiles   <input type="checkbox"/> Detección					

<b>Código Seguro De Verificación:</b>	TP6zbRCB6h6qmKVx8agLkw==	<b>Estado</b>	<b>Fecha y hora</b>	
<b>Firmado Por</b>	Josefa Ganfornina Dorantes	Firmado	07/03/2022 10:41:03	
<b>Observaciones</b>	DILIGENCIA. Para hacer constar que este documento ha sido APROBADO INICIALMENTE por el Pleno de este Ayuntamiento, en sesión celebrada el día 23 de febrero de 2022. LA SECRETARÍA ACCIDENTAL.	<b>Página</b>	858/2041	
<b>Url De Verificación</b>	<a href="https://portal.dipusevilla.es/vfirmaAytos/code/TP6zbRCB6h6qmKVx8agLkw==">https://portal.dipusevilla.es/vfirmaAytos/code/TP6zbRCB6h6qmKVx8agLkw==</a>			

<b>JUNTA DE ANDALUCIA</b>	<b>FORMULARIO DE DATOS PARA SU INCORPORACIÓN AL INVENTARIO ANDALUZ DE INSTALACIONES DEPORTIVAS</b>	<b>ANEXO I</b>
		Rev. 04
	<b>3. DATOS GENERALES DE LA INSTALACIÓN</b>	Hoja 2 de 3


<p><b>30. PROPIEDAD</b></p> <p>Nombre de la persona propietaria: AYUNTAMIENTO</p> <p><input checked="" type="checkbox"/> Propiedad pública</p> <p style="margin-left: 20px;"><input type="checkbox"/> Admón. General del Estado</p> <p style="margin-left: 20px;"><input type="checkbox"/> Admón. Autonómica</p> <p style="margin-left: 20px;"><input checked="" type="checkbox"/> Admón. Local</p> <p><input type="checkbox"/> Propiedad privada</p> <p style="margin-left: 20px;"><input type="checkbox"/> Privados deportivos</p> <p style="margin-left: 40px;"><input type="checkbox"/> Asociativos</p> <p style="margin-left: 40px;"><input type="checkbox"/> Empresas</p> <p style="margin-left: 20px;"><input type="checkbox"/> Privados no deportivos</p> <p style="margin-left: 40px;"><input type="checkbox"/> Educativos</p> <p style="margin-left: 40px;"><input type="checkbox"/> Religiosos</p> <p style="margin-left: 40px;"><input type="checkbox"/> Sociedades Empresariales</p> <p style="margin-left: 40px;"><input type="checkbox"/> Residenciales</p> <p style="margin-left: 40px;"><input type="checkbox"/> Turísticos</p> <p style="margin-left: 40px;"><input type="checkbox"/> Otros</p>	<p><b>31. GESTIÓN</b></p> <p><input type="checkbox"/> La persona gestora de la instalación es la misma que la propietaria</p> <p>Nombre de la persona gestora: JUNTA DE ANDALUCIA</p> <p><input checked="" type="checkbox"/> Gestión pública</p> <p style="margin-left: 20px;"><input type="checkbox"/> Admón. General del Estado</p> <p style="margin-left: 20px;"><input checked="" type="checkbox"/> Admón. Autonómica</p> <p style="margin-left: 20px;"><input type="checkbox"/> Admón. Local</p> <p><input type="checkbox"/> Gestión privada</p> <p style="margin-left: 20px;"><input type="checkbox"/> Privada deportiva</p> <p style="margin-left: 40px;"><input type="checkbox"/> Asociativos</p> <p style="margin-left: 40px;"><input type="checkbox"/> Empresas</p> <p style="margin-left: 20px;"><input type="checkbox"/> Privada no deportiva</p> <p style="margin-left: 40px;"><input type="checkbox"/> Educativos</p> <p style="margin-left: 40px;"><input type="checkbox"/> Religiosos</p> <p style="margin-left: 40px;"><input type="checkbox"/> Sociedades Empresariales</p> <p style="margin-left: 40px;"><input type="checkbox"/> Residenciales</p> <p style="margin-left: 40px;"><input type="checkbox"/> Turísticos</p> <p style="margin-left: 40px;"><input type="checkbox"/> Otros</p>
<p><b>32. Observaciones</b></p> <ul style="list-style-type: none"> <li>• Próxima instalación de Refrigeración.</li> <li>• Pintura en General.</li> <li>• Deterioro varios por falta de mantenimiento.</li> <li>• Colocación de mallas protectoras en cerco perimetral.</li> <li>• Colocación de Bancos.</li> <li>• Construcción de Gradas.</li> <li>• Dotación de material deportivo en general, mallas y redes para porterías.</li> <li>• Posibilidad de Techado de pistas deportivas.</li> <li>• Dotación de parque infantil.</li> <li>• Dotación de Desfibrilador Permanente.</li> </ul>	

<b>Código Seguro De Verificación:</b>	TP6zbRCB6h6qmKVx8agLkw==	<b>Estado</b>	<b>Fecha y hora</b>	
<b>Firmado Por</b>	Josefa Ganformina Dorantes	Firmado	07/03/2022 10:41:03	
<b>Observaciones</b>	DILIGENCIA. Para hacer constar que este documento ha sido APROBADO INICIALMENTE por el Pleno de este Ayuntamiento, en sesión celebrada el día 23 de febrero de 2022. LA SECRETARIA ACCIDENTAL.	<b>Página</b>	859/2041	
<b>Url De Verificación</b>	<a href="https://portal.dipusevilla.es/vfirmaAytos/code/TP6zbRCB6h6qmKVx8agLkw==">https://portal.dipusevilla.es/vfirmaAytos/code/TP6zbRCB6h6qmKVx8agLkw==</a>			

<b>JUNTA DE ANDALUCÍA</b>	<b>FORMULARIO DE DATOS PARA SU INCORPORACIÓN AL INVENTARIO ANDALUZ DE INSTALACIONES DEPORTIVAS</b>	<b>ANEXO I</b>
		Rev. 04
	<b>3. DATOS GENERALES DE LA INSTALACIÓN</b>	Hoja 3 de 3

### 3.2. SERVICIOS AUXILIARES


<b>1. MOVILIDAD</b>	
<input type="checkbox"/> Transporte colectivo (estación o parada de transporte colectivo en las inmediaciones de la instalación) <input type="checkbox"/> Integración de un Centro de carácter sociocultural o comercial <input checked="" type="checkbox"/> Aparcamiento (propio o en las inmediaciones) <input type="checkbox"/> Servicio público de                      Indicar distancia a punto de servicio más <input type="checkbox"/> Aparcamiento de bicicletas	
<b>2. TERMAL</b>	
<input type="checkbox"/> Sauna <input type="checkbox"/> Hidromasaje <input type="checkbox"/> Baño turco <input type="checkbox"/> Ducha ciclónica	
<b>3. SERVICIOS GENERALES</b>	
<input type="checkbox"/> Bar <input type="checkbox"/> Restaurante <input type="checkbox"/> Residencia deportiva. Número de camas: <input checked="" type="checkbox"/> Zona Infantil <input type="checkbox"/> Servicios comerciales <input checked="" type="checkbox"/> Control de acceso	<input checked="" type="checkbox"/> Oficinas <input checked="" type="checkbox"/> Salón de actos <input checked="" type="checkbox"/> Sala de lectura <input type="checkbox"/> Sala de exposiciones <input type="checkbox"/> Aula de formación
<b>4. SALUD Y ESTÉTICA</b>	
<input type="checkbox"/> Centro Médico <input type="checkbox"/> Enfermería <input type="checkbox"/> Desfibrilador permanente <input type="checkbox"/> Conexión 112	<input type="checkbox"/> Peluquería <input type="checkbox"/> Estética <input type="checkbox"/> Fisioterapia <input type="checkbox"/> Masaje
<b>5. SERVICIOS DE MANTENIMIENTO</b>	
<input checked="" type="checkbox"/> Almacén general <input type="checkbox"/> Taller de mantenimiento	
<b>6. OTROS</b>	

<b>Código Seguro De Verificación:</b>	TP6zbRCB6h6qmKVx8agLkw==	<b>Estado</b>	<b>Fecha y hora</b>	
<b>Firmado Por</b>	Josefa Ganformina Dorantes	Firmado	07/03/2022 10:41:03	
<b>Observaciones</b>	DILIGENCIA. Para hacer constar que este documento ha sido APROBADO INICIALMENTE por el Pleno de este Ayuntamiento, en sesión celebrada el día 23 de febrero de 2022. LA SECRETARIA ACCIDENTAL.	<b>Página</b>	860/2041	
<b>Url De Verificación</b>	<a href="https://portal.dipusevilla.es/vfirmaAytos/code/TP6zbRCB6h6qmKVx8agLkw==">https://portal.dipusevilla.es/vfirmaAytos/code/TP6zbRCB6h6qmKVx8agLkw==</a>			

<b>JUNTA DE ANDALUCÍA</b>	<b>FORMULARIO DE DATOS PARA SU INCORPORACIÓN AL INVENTARIO ANDALUZ DE INSTALACIONES DEPORTIVAS</b>	<b>ANEXO II</b>
		Rev. 04
	<b>4. DATOS DE LOS ESPACIOS DEPORTIVOS</b>	Hoja 1 de 8

**4.1. ATRIBUTOS GENERALES (a rellenar por cada espacio deportivo)**

<b>1. CLASE DE ESPACIO DEPORTIVO</b>		<b>2. ACTIVIDAD DEPORTIVA PRINCIPAL</b>	<b>3. OTRAS ACTIVIDADES</b>
<b>ESPACIO CONVENCIONAL</b>		<b>FÚTBOL Y BALONCESTO</b>	
<b>4. CERRAMIENTO</b>		<b>5. ESTADO DE USO</b>	<b>6. ILUMINACIÓN (USO NOCTURNO)</b>
<input checked="" type="checkbox"/> Espacio abierto <input checked="" type="checkbox"/> Aire libre (no dispone de cubierta) <input type="checkbox"/> Cerramiento estacional (temporadas) <input type="checkbox"/> Sólo cubierto (con abertura lateral) <input type="checkbox"/> Recinto cerrado <input type="checkbox"/> Cerrado fijo (cerramiento tradicional) <input type="checkbox"/> Cubierta móvil <input type="checkbox"/> Cerramiento textil		<input checked="" type="checkbox"/> En uso <input checked="" type="checkbox"/> Normal <input type="checkbox"/> Estacional <input type="checkbox"/> Fuera de uso <input type="checkbox"/> En construcción <input type="checkbox"/> En remodelación <input type="checkbox"/> Fuera de uso	<input checked="" type="checkbox"/> Permite el uso <input type="checkbox"/> Permite competición <input checked="" type="checkbox"/> Permite entrenamientos <input type="checkbox"/> No permite el uso nocturno <input type="checkbox"/> No hay iluminación <input type="checkbox"/> Es parcial o insuficiente
<b>7. PAVIMENTO</b> (sobre el que se desarrolla la actividad deportiva)		<b>8. CONSERVACIÓN DEL PAVIMENTO</b>	
<input type="checkbox"/> Natural. <input type="checkbox"/> Madera. <input type="checkbox"/> Hierba artificial. <input type="checkbox"/> Sintéticos. <input type="checkbox"/> Metálicos. <input checked="" type="checkbox"/> Hormigones y aglomerados. Hormigón con tratamiento superficial <input type="checkbox"/> Baldosas y similar. <input type="checkbox"/> Otros pavimentos.		<input checked="" type="checkbox"/> Permite la práctica deportiva <input checked="" type="checkbox"/> Bueno <input type="checkbox"/> Regular <input type="checkbox"/> No permite la práctica deportiva <input type="checkbox"/> Mal estado <input type="checkbox"/> Inservible	
<b>9. AÑO CONSTRUCCIÓN</b>	<b>10. AÑO REMODELACIÓN</b>	<b>11. ALTURA LIBRE</b>	<b>14. BAJA</b>
2015		metros	<input type="checkbox"/> El espacio deportivo es BAJA Fecha de baja:
<b>12. SISTEMA DE CALEFACCIÓN</b>		<b>13. SISTEMA DE CLIMATIZACIÓN</b>	
<input type="checkbox"/> Posee sistema de calefacción		<input type="checkbox"/> Posee sistema de	
<b>15. OBSERVACIONES</b>			

<b>Código Seguro De Verificación:</b>	TP6zbRCB6h6qmKVx8agLkw==	<b>Estado</b>	<b>Fecha y hora</b>		
<b>Firmado Por</b>	Josefa Ganformina Dorantes	Firmado	07/03/2022 10:41:03		
<b>Observaciones</b>	DILIGENCIA. Para hacer constar que este documento ha sido APROBADO INICIALMENTE por el Pleno de este Ayuntamiento, en sesión celebrada el día 23 de febrero de 2022. LA SECRETARIA ACCIDENTAL.		<b>Página</b>		861/2041
<b>Url De Verificación</b>	<a href="https://portal.dipusevilla.es/vfirmaAytos/code/TP6zbRCB6h6qmKVx8agLkw==">https://portal.dipusevilla.es/vfirmaAytos/code/TP6zbRCB6h6qmKVx8agLkw==</a>				

<b>JUNTA DE ANDALUCÍA</b>	<b>FORMULARIO DE DATOS PARA SU INCORPORACIÓN AL INVENTARIO ANDALUZ DE INSTALACIONES DEPORTIVAS</b>	<b>ANEXO II</b>
		Rev. 04
	<b>4. DATOS DE LOS ESPACIOS DEPORTIVOS</b>	Hoja 2 de 8

#### 4.2. ESPACIOS CONVENCIONALES Y SUS ATRIBUTOS ESPECÍFICOS


<b>1. PISTAS POLIDEPORTIVAS</b>	<input type="checkbox"/> Pista polideportiva de 400 m <sup>2</sup> hasta 800 m <sup>2</sup> de superficie. <input checked="" type="checkbox"/> Pista polideportiva de 800 m <sup>2</sup> hasta 1000 m <sup>2</sup> de superficie. <input type="checkbox"/> Pista polideportiva de 1000 m <sup>2</sup> o mayor superficie.	<b>2. PISTAS ESPECIALIZADAS Y OTRAS PISTAS</b>	<input type="checkbox"/> Pista de tenis (Sup. ≥400 m <sup>2</sup> ) <input type="checkbox"/> Pista de hielo (Sup. ≥400 m <sup>2</sup> ) <input type="checkbox"/> Pista de petanca (Sup. ≥20 m <sup>2</sup> ) <input type="checkbox"/> Otras pistas (Sup. ≥400 m <sup>2</sup> ) <input type="checkbox"/> Otras pistas (Sup. <400 m <sup>2</sup> )	Atributos específicos	Largo (m): 40 Ancho (m): 20 Superficie (m <sup>2</sup> ): 800 Orientación eje longitudinal: NORESTE
<b>1. PISTAS POLIDEPORTIVAS CON FRONTÓN</b>	<input type="checkbox"/> Pista polideportiva de 400 m <sup>2</sup> hasta 800 m <sup>2</sup> con frontón. <input type="checkbox"/> Pista polideportiva de 800 m <sup>2</sup> hasta 1000 m <sup>2</sup> con frontón. <input type="checkbox"/> Pista polideportiva de 800 m <sup>2</sup> o mayor superficie con frontón.	<b>2. FRONTONES Y OTRAS PISTAS DE PARED</b>	<input type="checkbox"/> Frontón (Sup. ≥200 m <sup>2</sup> ) <input type="checkbox"/> Padel (Sup. ≥150 m <sup>2</sup> ) <input type="checkbox"/> Squash (Sup. ≥50 m <sup>2</sup> ) <input type="checkbox"/> Trinquete (Sup. ≥200 m <sup>2</sup> ) <input type="checkbox"/> Otras pistas (Sup. ≥400 m <sup>2</sup> ) <input type="checkbox"/> Otras pistas (Sup. <400 m <sup>2</sup> )	Atributos específicos	Largo (m): Ancho (m): Altura pared (m): Superficie (m <sup>2</sup> ): Número de paredes: Orientación eje longitudinal:
<b>1. CAMPOS POLIDEPORTIVOS</b>	<input type="checkbox"/> Campo polideportivo de 2000 m <sup>2</sup> hasta 4000 m <sup>2</sup> de superficie. <input type="checkbox"/> Campo polideportivo de 4000 m <sup>2</sup> hasta 8000 m <sup>2</sup> de superficie. <input type="checkbox"/> Campo polideportivo de 8000 m <sup>2</sup> o mayor superficie	<b>2. CAMPOS ESPECIALIZADOS Y OTROS CAMPOS</b>	<input type="checkbox"/> Campo de fútbol (sup. mín. 4000 m <sup>2</sup> ) <input type="checkbox"/> Campo de fútbol-7 (sup. mín. 1500 m <sup>2</sup> ) <input type="checkbox"/> Campo de rugby (sup. mín. 4000 m <sup>2</sup> ) <input type="checkbox"/> Campo de hockey (sup. mín. 4000 m <sup>2</sup> ) <input type="checkbox"/> Campo de béisbol (sup. mín. 4000 m <sup>2</sup> ) <input type="checkbox"/> Campo de softbol (sup. mín. 1500 m <sup>2</sup> ) <input type="checkbox"/> Zona de lanzamiento de atletismo (campo interior pista de atletismo, mín. 2000 m <sup>2</sup> ) <input type="checkbox"/> Otros campos (sup. ≥2000 m <sup>2</sup> ) <input type="checkbox"/> Otros campos (sup. <2000 m <sup>2</sup> )	Atributos específicos	Tipo de Césped <input type="checkbox"/> Natural <input type="checkbox"/> Artificial Largo (m): Ancho (m): Superficie (m <sup>2</sup> ): Superficie regable: Orientación eje longitudinal:
<b>1. ESPACIOS LONGITUDINALES DE ATLETISMO</b>	<input type="checkbox"/> Pista de atletismo de 400 m. <input type="checkbox"/> Pista de atletismo de 300 m. <input type="checkbox"/> Pista de atletismo de 200 m. <input type="checkbox"/> Otras pistas atletismo, mín. de 100 m. <input type="checkbox"/> Recta carreras de atletismo (mín. 50m). <input type="checkbox"/> Recta de saltos: longitud, triple y pértiga (mínimo 40 m). <input type="checkbox"/> Zona de salto de altura (mínimo 40 m).	<b>2. OTROS ESPACIOS LONGITUDINALES</b>	<input type="checkbox"/> Velódromo (Sup. <200 m). <input type="checkbox"/> Patinódromo (Sup. <200 m). <input type="checkbox"/> Anillo de hielo (Sup. <200 m). <input type="checkbox"/> Otros espacios longitudinales (Sup. ≥100m).	Atributos específicos	Largo (m): Ancho (m): Superficie (m <sup>2</sup> ): Número de calles: Orientación eje longitudinal:
<b>1. VASOS DEPORTIVOS</b>	<input type="checkbox"/> Vaso deportivo de 25 m. <input type="checkbox"/> Vaso deportivo de 33 m. <input type="checkbox"/> Vaso deportivo de 50 m.	<b>2. OTROS VASOS</b>	<input type="checkbox"/> Vaso de enseñanza. <input type="checkbox"/> Vaso recreativo. <input type="checkbox"/> Vaso hidromasaje. <input type="checkbox"/> Vaso de chapoteo. <input type="checkbox"/> Otros vasos (Sup. ≥50 m <sup>2</sup> ). <input type="checkbox"/> Otros vasos (Sup. <50 m <sup>2</sup> ).	Atributos específicos	Largo (m): Ancho (m): Profundidad máxima (m): Profundidad mínima (m): Pendiente del suelo: Número de calles: Superficie (m <sup>2</sup> ): <b>Rebosadero del vaso:</b> <b>Accesibilidad al vaso:</b> Orientación eje longitudinal: <b>Pavimento recinto vasos:</b> Sistema calentamiento agua: Fuente de energía: Sistema tratamiento agua:
<b>6. SALAS</b> (recinto cerrado sin los requerimientos dimensionales de las pistas, por lo que pueden ser irregulares o incluso tener columnas, etc...)					

<b>Código Seguro De Verificación:</b>	TP6zbRCB6h6qmKVx8agLkw==	<b>Estado</b>	<b>Fecha y hora</b>
<b>Firmado Por</b>	Josefa Ganformina Dorantes	Firmado	07/03/2022 10:41:03
<b>Observaciones</b>	DILIGENCIA. Para hacer constar que este documento ha sido APROBADO INICIALMENTE por el Pleno de este Ayuntamiento, en sesión celebrada el día 23 de febrero de 2022. LA SECRETARÍA ACCIDENTAL.	<b>Página</b>	862/2041
<b>Url De Verificación</b>	<a href="https://portal.dipusevilla.es/vfirmaAytos/code/TP6zbRCB6h6qmKVx8agLkw==">https://portal.dipusevilla.es/vfirmaAytos/code/TP6zbRCB6h6qmKVx8agLkw==</a>		



<b>JUNTA DE ANDALUCÍA</b>	<b>FORMULARIO DE DATOS PARA SU INCORPORACIÓN AL INVENTARIO ANDALUZ DE INSTALACIONES DEPORTIVAS</b>	<b>ANEXO II</b>
		Rev. 04
	<b>4. DATOS DE LOS ESPACIOS DEPORTIVOS</b>	Hoja 3 de 8

1. SALAS POLIVALENTES	<input type="checkbox"/> Sala polivalente de 100 hasta 200 m <sup>2</sup> <input type="checkbox"/> Sala polivalente de 200 hasta 300 m <sup>2</sup> <input type="checkbox"/> Sala polivalente de 300 a mayor sup.	2. SALAS ESPECIALIZADAS Y OTRAS SALAS	<input type="checkbox"/> Sala equipada. <input type="checkbox"/> Sala de artes marciales. <input type="checkbox"/> Sala de esgrima. <input type="checkbox"/> Sala de tiro con arco. <input type="checkbox"/> Sala de tiro de precisión. <input type="checkbox"/> Sala especializada. <input type="checkbox"/> Otras salas (Sup. <50 m <sup>2</sup> ). <input type="checkbox"/> Otras salas (Sup. ≥ 50 m <sup>2</sup> ).	Atributos específicos	Largo (m): Ancho (m): Superficie (m <sup>2</sup> ): Altura de la sala: Orientación eje longitudinal:
<b>7. OBSERVACIONES</b>					

<b>Código Seguro De Verificación:</b>	TP6zbRCB6h6qmKVx8agLkw==	<b>Estado</b>	<b>Fecha y hora</b>	
<b>Firmado Por</b>	Josefa Ganformina Dorantes	Firmado	07/03/2022 10:41:03	
<b>Observaciones</b>	DILIGENCIA. Para hacer constar que este documento ha sido APROBADO INICIALMENTE por el Pleno de este Ayuntamiento, en sesión celebrada el día 23 de febrero de 2022. LA SECRETARIA ACCIDENTAL.	<b>Página</b>	863/2041	
<b>Url De Verificación</b>	<a href="https://portal.dipusevilla.es/vfirmaAytos/code/TP6zbRCB6h6qmKVx8agLkw==">https://portal.dipusevilla.es/vfirmaAytos/code/TP6zbRCB6h6qmKVx8agLkw==</a>			

<b>JUNTA DE ANDALUCÍA</b>	<b>FORMULARIO DE DATOS PARA SU INCORPORACIÓN AL INVENTARIO ANDALUZ DE INSTALACIONES DEPORTIVAS</b>	<b>ANEXO II</b>
		Rev. 04
	<b>4. DATOS DE LOS ESPACIOS DEPORTIVOS</b>	Hoja 4 de 8

#### 4.3. ESPACIOS SINGULARES Y SUS ATRIBUTOS ESPECÍFICOS

<b>CAMPO DE JUEGO</b>	<input type="checkbox"/> Campos de golf (al menos 9 hoyos, de par 3,4 o 5). <input type="checkbox"/> Pitch and putt. <input type="checkbox"/> Campo de golf rústico. <input type="checkbox"/> Otros campos de golf.	<b>ZONA DE PRÁCTICAS</b>	<input type="checkbox"/> Campo de prácticas. <input type="checkbox"/> Zona de <i>approach</i> . <input type="checkbox"/> Zona de pateo (patting-green).	Atributos específicos	Número de hoyos Longitud (m) Par del campo Superficie (m <sup>2</sup> ) Superficie Regable (m <sup>2</sup> ):
	<b>2. CIRCUITOS DE MOTOR</b> <input type="checkbox"/> Circuito de velocidad (L ≥ 2000 m) <input type="checkbox"/> Circuito de karts (L ≥ 200 m) <input type="checkbox"/> Circuito de motocross (L ≥ 500 m) <input type="checkbox"/> Otros circuitos de motor			Atributos específicos	Longitud del recorrido (m) Nº curvas derecha e izquierda: / Anchura de la pista (m) Parrilla de salida/nº pilotos /
	<b>3. CIRCUITO DE CARRERA A PIE</b> Circuito de carrera a pie. <input type="checkbox"/>			Atributos específicos	Longitud del recorrido (m) Estaciones de ejercicio.
	<b>4. CIRCUITO DE BICICLETA</b> <input type="checkbox"/> Circuito de bicicleta (circuito cerrado). <input type="checkbox"/> Carril-bici.			Atributos específicos	Longitud del tramo (m) Longitud total (m)
	<b>5. CANAL DE REMO Y PIRAGÜISMO</b> <input type="checkbox"/> Canal aguas tranquilas. <input type="checkbox"/> Canal aguas bravas.			Atributos específicos	Longitud del tramo (m) Profundidad (m) Nº calles Desnivel
	<b>6. ZONAS DE DEPORTE DE INVIERNO</b> <input type="checkbox"/> Trampolín de saltos. <input type="checkbox"/> Pista de esquí. <input type="checkbox"/> Pista de esquí de fondo. <input type="checkbox"/> Parque de snowboard. <input type="checkbox"/> Circuito de fondo y tiro. <input type="checkbox"/> Otras zonas.			Atributos específicos	Altura (m) –solo para trampolín- Desnivel Dificultad –solo para esquí- Longitud (m) <input type="checkbox"/> Nieve artificial Denominación pista
	<b>7. ESPACIOS DE HÍPICA</b> <input type="checkbox"/> Pista de carreras hípicas. <input type="checkbox"/> Pista de concurso. <input type="checkbox"/> Picadero. <input type="checkbox"/> Pista de ensayo. <input type="checkbox"/> Pista de saltos. <input type="checkbox"/> Campo de polo. <input type="checkbox"/> Otras pistas.			Atributos específicos	Longitud (m) Ancho (m) Superficie (m <sup>2</sup> )
	<b>8. ESTRUCTURAS ARTIFICIALES DE ESCALADA</b> Estructuras artificiales construidas para la práctica de deportes de montaña y escalada. Las zonas naturales equipadas para esta actividad se consideran áreas de actividad. <input type="checkbox"/> Muro de escalada. <input type="checkbox"/> Bulder (altura menor a 3 m).			Atributos específicos	Altura máxima (m) Superficie de escalada (m <sup>2</sup> ) <input type="checkbox"/> Presas Material
	<b>9. PISTAS DE MONOPATÍN Y PATÍN LÍNEA</b> <input type="checkbox"/> Pista monopatín y patín en línea. <input type="checkbox"/> Circuito monopatín y patín en línea. <input type="checkbox"/> Campo monopatín y patín en línea (skate park...).			Atributos específicos	Longitud –solo circuitos- <input type="checkbox"/> Estructura en U (half pipe) Superficie (m <sup>2</sup> )
	<b>10. PISTAS DE MODELISMO</b> <input type="checkbox"/> Circuito de automodelismo. <input type="checkbox"/> Campo de aeromodelismo. <input type="checkbox"/> Otras zonas de modalismo.			Atributos específicos	Longitud (m) Diámetro (si es circular): (m) Ancho (m)


Código Seguro De Verificación:	TP6zbrCB6h6qmKVx8agLkw==	Estado	Fecha y hora
Firmado Por	Josefa Ganfornina Dorantes	Firmado	07/03/2022 10:41:03
Observaciones	DILIGENCIA. Para hacer constar que este documento ha sido APROBADO INICIALMENTE por el Pleno de este Ayuntamiento, en sesión celebrada el día 23 de febrero de 2022. LA SECRETARÍA ACCIDENTAL.	Página	864/2041
Url De Verificación	<a href="https://portal.dipusevilla.es/vfirmaAytos/code/TP6zbrCB6h6qmKVx8agLkw==">https://portal.dipusevilla.es/vfirmaAytos/code/TP6zbrCB6h6qmKVx8agLkw==</a>		





<b>JUNTA DE ANDALUCÍA</b>	<b>FORMULARIO DE DATOS PARA SU INCORPORACIÓN AL INVENTARIO ANDALUZ DE INSTALACIONES DEPORTIVAS</b>	<b>ANEXO II</b>
		Rev. 04
	<b>4. DATOS DE LOS ESPACIOS DEPORTIVOS</b>	Hoja 5 de 8

<b>11. CAMPOS DE TIRO</b> <input type="checkbox"/> Campo de tiro vuelo. <input type="checkbox"/> Campo de tiro de precisión. <input type="checkbox"/> Campo de tiro al plato. <input type="checkbox"/> Campo de tiro con arco. <input type="checkbox"/> Otros campos de tiro.	Atributos específicos	Longitud (m) Superficie (m <sup>2</sup> ) Nº de puestos
<b>12. ZONAS DE JUEGOS POPULARES O/Y TRADICIONALES</b> <input type="checkbox"/> Pista calva. <input type="checkbox"/> Pista de tanga. <input type="checkbox"/> Pista de lanzamiento de barra castellana. <input type="checkbox"/> Pista de lanzamiento de barra aragonesa. <input type="checkbox"/> Corro de lucha. <input type="checkbox"/> Carril de Bolos Huertanos. <input type="checkbox"/> Campo de bolos Cartagenero. <input type="checkbox"/> Bolera. <input type="checkbox"/> Campo de billar romano. <input type="checkbox"/> Campo de llave (chave). <input type="checkbox"/> Otras zonas de juegos populares. Indicar:	Atributos específicos	Largo (m) Ancho (m) Superficie (m <sup>2</sup> ) Diámetro (en el caso de que sean circulares) (m)
<b>13. OTROS ESPACIOS SINGULARES</b> <input type="checkbox"/> Campo de minigolf. <input type="checkbox"/> Pista de bowling. <input type="checkbox"/> Campo de casting. <input type="checkbox"/> Remo en banco fijo (con balsa). <input type="checkbox"/> Otros espacios singulares. Indicar:	Atributos específicos	Superficie (m <sup>2</sup> ) Nº de puestos
<b>14. OBSERVACIONES</b>		


<b>Código Seguro De Verificación:</b>	TP6zbRCB6h6qmKVx8agLkw==	<b>Estado</b>	<b>Fecha y hora</b>	
<b>Firmado Por</b>	Josefa Ganformina Dorantes	Firmado	07/03/2022 10:41:03	
<b>Observaciones</b>	DILIGENCIA. Para hacer constar que este documento ha sido APROBADO INICIALMENTE por el Pleno de este Ayuntamiento, en sesión celebrada el día 23 de febrero de 2022. LA SECRETARIA ACCIDENTAL.	<b>Página</b>	865/2041	
<b>Url De Verificación</b>	<a href="https://portal.dipusevilla.es/vfirmaAytos/code/TP6zbRCB6h6qmKVx8agLkw==">https://portal.dipusevilla.es/vfirmaAytos/code/TP6zbRCB6h6qmKVx8agLkw==</a>			

<b>JUNTA DE ANDALUCÍA</b>	<b>FORMULARIO DE DATOS PARA SU INCORPORACIÓN AL INVENTARIO ANDALUZ DE INSTALACIONES DEPORTIVAS</b>	<b>ANEXO II</b>
		Rev. 04
	<b>4. DATOS DE LOS ESPACIOS DEPORTIVOS</b>	Hoja 6 de 8

#### 4.4. ÁREAS DE ACTIVIDAD Y SUS ATRIBUTOS ESPECÍFICOS

##### 4.4.1. ÁREAS TERRESTRES


<b>1. ESCALADA</b> <input type="checkbox"/> Zona de escalada	Atributos específicos	Desnivel (altura en metros): Número de vías: <input type="checkbox"/> Señalización <input type="checkbox"/> Equipadas
<b>2. VÍAS FERRATAS</b> (recorrido por espacios rocosos con elementos de progresión) <input type="checkbox"/> Vía ferrata	Atributos específicos	Desnivel (m) <input type="checkbox"/> Señalización <input type="checkbox"/> Equipadas
<b>3. RUTA ECUESTRE</b> <input type="checkbox"/> Ruta ecuestre	Atributos específicos	Longitud (m) <input type="checkbox"/> Señalización
<b>4. CAMPO DE RECORRIDO DE TIRO Y DE CAZA</b> (cotos de caza) <input type="checkbox"/> Campo de tiro y caza	Atributos específicos	Superficie (m <sup>2</sup> )
<b>5. CAVIDADES</b> <input type="checkbox"/> Simas <input type="checkbox"/> Cuevas	Atributos específicos	Desnivel <input type="checkbox"/> Turísticas Longitud (m) <input type="checkbox"/> Mapa topográfico <input type="checkbox"/> Tramos subacuáticos
<b>6. VÍAS VERDES Y CAMINOS NATURALES</b> <input type="checkbox"/> Vía verde <input type="checkbox"/> Camino de siga <input type="checkbox"/> Otros caminos naturales (históricos, cañadas, rural, etc...)	Atributos específicos	Longitud del tramo principal (m) <input type="checkbox"/> Señalización
<b>7. SENDEROS</b> (GR, PR, locales, urbanos, etc...) <input type="checkbox"/> Gran recorrido (GR) <input type="checkbox"/> Pequeño recorrido (PR) <input type="checkbox"/> Sendero Local (SL) <input type="checkbox"/> Sendero Urbano (SU)	Atributos específicos	Longitud del tramo municipal (m)
<b>8. ACTIVIDAD FÍSICO-DEPORTIVA EN PLAYAS Y RÍOS</b> <input type="checkbox"/> Playas naturales <input type="checkbox"/> Playas artificiales <input type="checkbox"/> Ríos y lagos	Atributos específicos	<input type="checkbox"/> Límite de la zona de baño recomendada <input type="checkbox"/> Equipamientos para juegos deportivos <input type="checkbox"/> Zona delimitada de varada
<b>9. ITINERARIOS DE BICICLETAS DE MONTAÑA</b> <input type="checkbox"/> Itinerario de bicicleta de montaña	Atributos específicos	Longitud (m) <input type="checkbox"/> Señalización
<b>10. OTRAS ÁREAS TERRESTRES</b> <input type="checkbox"/> Otras áreas terrestres	Atributos específicos	Denominación

<b>Código Seguro De Verificación:</b>	TP6zbRCB6h6qmKVx8agLkw==	<b>Estado</b>	<b>Fecha y hora</b>	
<b>Firmado Por</b>	Josefa Ganformina Dorantes	Firmado	07/03/2022 10:41:03	
<b>Observaciones</b>	DILIGENCIA. Para hacer constar que este documento ha sido APROBADO INICIALMENTE por el Pleno de este Ayuntamiento, en sesión celebrada el día 23 de febrero de 2022. LA SECRETARÍA ACCIDENTAL.	<b>Página</b>	866/2041	
<b>Url De Verificación</b>	<a href="https://portal.dipusevilla.es/vfirmaAytos/code/TP6zbRCB6h6qmKVx8agLkw==">https://portal.dipusevilla.es/vfirmaAytos/code/TP6zbRCB6h6qmKVx8agLkw==</a>			

<b>JUNTA DE ANDALUCÍA</b>	<b>FORMULARIO DE DATOS PARA SU INCORPORACIÓN AL INVENTARIO ANDALUZ DE INSTALACIONES DEPORTIVAS</b>	<b>ANEXO II</b>
		Rev. 04
	<b>4. DATOS DE LOS ESPACIOS DEPORTIVOS</b>	Hoja 7 de 8

#### 4.4.2. ÁREAS AÉREAS

<b>1. VUELOS</b> <input type="checkbox"/> Zona de vuelo a motor <input type="checkbox"/> Zona de vuelo aerostático <input type="checkbox"/> Zona de vuelo sin motor	Atributos específicos	Coord. despegue <input type="checkbox"/> Rampa despegue Coord. aterrizaje Sup. aterrizaje (m <sup>2</sup> ) Longitud máx. (m) <input type="checkbox"/> Señalización
<b>2. PARACAIDISMO</b> <input type="checkbox"/> Zona de paracaidismo	Atributos específicos	<input type="checkbox"/> Señalización Sup. aterrizaje (m <sup>2</sup> )
<b>3. COLOMBÓDROMO</b> <input type="checkbox"/> Campo de entrenamiento	Atributos específicos	Radio (m) <input type="checkbox"/> Sistemas audiovisuales
<b>4. OTRAS ÁREAS AÉREAS</b> <input type="checkbox"/> Otras áreas aéreas	Atributos específicos	Denominación

<b>Código Seguro De Verificación:</b>	TP6zbRCB6h6qmKVx8agLkw==	<b>Estado</b>	<b>Fecha y hora</b>	
<b>Firmado Por</b>	Josefa Ganformina Dorantes	Firmado	07/03/2022 10:41:03	
<b>Observaciones</b>	DILIGENCIA. Para hacer constar que este documento ha sido APROBADO INICIALMENTE por el Pleno de este Ayuntamiento, en sesión celebrada el día 23 de febrero de 2022. LA SECRETARIA ACCIDENTAL.	<b>Página</b>	867/2041	
<b>Url De Verificación</b>	<a href="https://portal.dipusevilla.es/vfirmaAytos/code/TP6zbRCB6h6qmKVx8agLkw==">https://portal.dipusevilla.es/vfirmaAytos/code/TP6zbRCB6h6qmKVx8agLkw==</a>			

<b>JUNTA DE ANDALUCÍA</b>	<b>FORMULARIO DE DATOS PARA SU INCORPORACIÓN AL INVENTARIO ANDALUZ DE INSTALACIONES DEPORTIVAS</b>	<b>ANEXO II</b>
		Rev. 04
	<b>4. DATOS DE LOS ESPACIOS DEPORTIVOS</b>	Hoja 8 de 8

#### 4.4.3. AREAS ACUÁTICAS

<b>1. VELA</b> <input type="checkbox"/> Zona acuática de vela	Atributos específicos	<input type="checkbox"/> Señalización
<b>2. BARRANCOS</b> <input type="checkbox"/> Itinerario en barranco	Atributos específicos	Denominación <input type="checkbox"/> Rápeles Desnivel (m) <input type="checkbox"/> Señalización Longitud (m) <input type="checkbox"/> Sifones <input type="checkbox"/> Caudal permanente de agua <input type="checkbox"/> Equipadas
<b>3. ACTIVIDADES A MOTOR</b> <input type="checkbox"/> Zona acuática de actividades a motor	Atributos específicos	<input type="checkbox"/> Señalización
<b>4. ACTIVIDAD SUBACUÁTICA</b> (se pueden desarrollar en lagos, presas, embalses, ríos y mar) <input type="checkbox"/> Zona de pesca submarina <input type="checkbox"/> Zona de inmersión <input type="checkbox"/> Otras zonas de actividades subacuáticas	Atributos específicos	<input type="checkbox"/> Señalización
<b>5. SURF</b> <input type="checkbox"/> Zona de surf	Atributos específicos	<input type="checkbox"/> Señalización
<b>6. ESQUÍ ACUÁTICO</b> <input type="checkbox"/> Zona de esquí acuático	Atributos específicos	<input type="checkbox"/> Señalización Longitud (m)
<b>7. REMO Y PIRAGÜISMO</b> <input type="checkbox"/> Remo en aguas tranquilas <input type="checkbox"/> Piragüismo en aguas tranquilas <input type="checkbox"/> Piragüismo en aguas bravas	Atributos específicos	<input type="checkbox"/> Señalización Longitud (m)
<b>8. OTRAS ÁREAS ACUÁTICAS</b> <input type="checkbox"/> Otras áreas acuáticas	Atributos específicos	Denominación

#### 4.4.4. OBSERVACIONES

--


<b>Código Seguro De Verificación:</b>	TP6zbRCB6h6qmKVx8agLkw==	<b>Estado</b>	Firmado	<b>Fecha y hora</b>	07/03/2022 10:41:03
<b>Firmado Por</b>	Josefa Ganformina Dorantes	<b>Página</b>			868/2041
<b>Observaciones</b>	DILIGENCIA. Para hacer constar que este documento ha sido APROBADO INICIALMENTE por el Pleno de este Ayuntamiento, en sesión celebrada el día 23 de febrero de 2022. LA SECRETARIA ACCIDENTAL.				
<b>Url De Verificación</b>	<a href="https://portal.dipusevilla.es/vfirmaAytos/code/TP6zbRCB6h6qmKVx8agLkw==">https://portal.dipusevilla.es/vfirmaAytos/code/TP6zbRCB6h6qmKVx8agLkw==</a>				



<b>JUNTA DE ANDALUCÍA</b>	<b>FORMULARIO DE DATOS PARA SU INCORPORACIÓN AL INVENTARIO ANDALUZ DE INSTALACIONES DEPORTIVAS</b>	<b>ANEXO II</b>
		Rev. 04
	<b>4. DATOS DE LOS ESPACIOS DEPORTIVOS</b>	Hoja 1 de 8

**4.1. ATRIBUTOS GENERALES (a rellenar por cada espacio deportivo)**

<b>1. CLASE DE ESPACIO DEPORTIVO</b>		<b>2. ACTIVIDAD DEPORTIVA PRINCIPAL</b>		<b>3. OTRAS ACTIVIDADES</b>	
<b>ESPACIO CONVENCIONAL</b>		<b>PREDEPORTES</b>			
<b>4. CERRAMIENTO</b> <input type="checkbox"/> Espacio abierto <input type="checkbox"/> Aire libre (no dispone de cubierta) <input type="checkbox"/> Cerramiento estacional (temporadas) <input type="checkbox"/> Sólo cubierto (con abertura lateral) <input checked="" type="checkbox"/> Recinto cerrado <input checked="" type="checkbox"/> Cerrado fijo (cerramiento tradicional) <input type="checkbox"/> Cubierta móvil <input type="checkbox"/> Cerramiento textil		<b>5. ESTADO DE USO</b> <input checked="" type="checkbox"/> En uso <input checked="" type="checkbox"/> Normal <input type="checkbox"/> Estacional <input type="checkbox"/> Fuera de uso <input type="checkbox"/> En construcción <input type="checkbox"/> En remodelación <input type="checkbox"/> Fuera de uso		<b>6. ILUMINACIÓN (USO NOCTURNO)</b> <input checked="" type="checkbox"/> Permite el uso <input checked="" type="checkbox"/> Permite competición <input type="checkbox"/> Permite entrenamientos <input type="checkbox"/> No permite el uso nocturno <input type="checkbox"/> No hay iluminación <input type="checkbox"/> Es parcial o insuficiente	
<b>7. PAVIMENTO</b> (sobre el que se desarrolla la actividad deportiva) <input type="checkbox"/> Natural. <input type="checkbox"/> Madera. <input type="checkbox"/> Hierba artificial. <input checked="" type="checkbox"/> Sintéticos. Sintético - elástico <input type="checkbox"/> Metálicos. <input type="checkbox"/> Hormigones y aglomerados. <input type="checkbox"/> Baldosas y similar. <input type="checkbox"/> Otros pavimentos.			<b>8. CONSERVACIÓN DEL PAVIMENTO</b> <input checked="" type="checkbox"/> Permite la práctica deportiva <input checked="" type="checkbox"/> Bueno <input type="checkbox"/> Regular <input type="checkbox"/> No permite la práctica deportiva <input type="checkbox"/> Mal estado <input type="checkbox"/> Inservible		
<b>9. AÑO CONSTRUCCIÓN</b> 2015	<b>10. AÑO REMODELACIÓN</b>	<b>11. ALTURA LIBRE</b> 5 metros	<b>14. BAJA</b> <input type="checkbox"/> El espacio deportivo es BAJA      Fecha de baja:		
<b>12. SISTEMA DE CALEFACCIÓN</b> <input type="checkbox"/> Posee sistema de calefacción		<b>13. SISTEMA DE CLIMATIZACIÓN</b> <input type="checkbox"/> Posee sistema de		Motivo:	
<b>15. OBSERVACIONES</b>					

<b>Código Seguro De Verificación:</b>	TP6zbRCB6h6qmKVx8agLkw==	<b>Estado</b>	<b>Fecha y hora</b>		
<b>Firmado Por</b>	Josefa Ganformina Dorantes	Firmado	07/03/2022 10:41:03		
<b>Observaciones</b>	DILIGENCIA. Para hacer constar que este documento ha sido APROBADO INICIALMENTE por el Pleno de este Ayuntamiento, en sesión celebrada el día 23 de febrero de 2022. LA SECRETARIA ACCIDENTAL.		<b>Página</b>		869/2041
<b>Url De Verificación</b>	<a href="https://portal.dipusevilla.es/vfirmaAytos/code/TP6zbRCB6h6qmKVx8agLkw==">https://portal.dipusevilla.es/vfirmaAytos/code/TP6zbRCB6h6qmKVx8agLkw==</a>				

<b>JUNTA DE ANDALUCÍA</b>	<b>FORMULARIO DE DATOS PARA SU INCORPORACIÓN AL INVENTARIO ANDALUZ DE INSTALACIONES DEPORTIVAS</b>	<b>ANEXO II</b>
		Rev. 04
	<b>4. DATOS DE LOS ESPACIOS DEPORTIVOS</b>	Hoja 2 de 8

#### 4.2. ESPACIOS CONVENCIONALES Y SUS ATRIBUTOS ESPECÍFICOS


<b>1. PISTAS POLIDEPORTIVAS</b>	<input type="checkbox"/> Pista polideportiva de 400 m <sup>2</sup> hasta 800 m <sup>2</sup> de superficie. <input type="checkbox"/> Pista polideportiva de 800 m <sup>2</sup> hasta 1000 m <sup>2</sup> de superficie. <input type="checkbox"/> Pista polideportiva de 1000 m <sup>2</sup> o mayor superficie.	<b>2. PISTAS ESPECIALIZADAS Y OTRAS PISTAS</b>	<input type="checkbox"/> Pista de tenis (Sup. ≥400 m <sup>2</sup> ) <input type="checkbox"/> Pista de hielo (Sup. ≥400 m <sup>2</sup> ) <input type="checkbox"/> Pista de petanca (Sup. ≥20 m <sup>2</sup> ) <input type="checkbox"/> Otras pistas (Sup. ≥400 m <sup>2</sup> ) <input type="checkbox"/> Otras pistas (Sup. <400 m <sup>2</sup> )	Atributos específicos	Largo (m): Ancho (m): Superficie (m <sup>2</sup> ): Orientación eje longitudinal:
<b>1. PISTAS POLIDEPORTIVAS CON FRONTÓN</b>	<input type="checkbox"/> Pista polideportiva de 400 m <sup>2</sup> hasta 800 m <sup>2</sup> con frontón. <input type="checkbox"/> Pista polideportiva de 800 m <sup>2</sup> hasta 1000 m <sup>2</sup> con frontón. <input type="checkbox"/> Pista polideportiva de 800 m <sup>2</sup> o mayor superficie con frontón.	<b>2. FRONTONES Y OTRAS PISTAS DE PARED</b>	<input type="checkbox"/> Frontón (Sup. ≥200 m <sup>2</sup> ) <input type="checkbox"/> Padel (Sup. ≥150 m <sup>2</sup> ) <input type="checkbox"/> Squash (Sup. ≥50 m <sup>2</sup> ) <input type="checkbox"/> Trinquete (Sup. ≥200 m <sup>2</sup> ) <input type="checkbox"/> Otras pistas (Sup. ≥400 m <sup>2</sup> ) <input type="checkbox"/> Otras pistas (Sup. <400 m <sup>2</sup> )	Atributos específicos	Largo (m): Ancho (m): Altura pared (m): Superficie (m <sup>2</sup> ): Número de paredes: Orientación eje longitudinal:
<b>1. CAMPOS POLIDEPORTIVOS</b>	<input type="checkbox"/> Campo polideportivo de 2000 m <sup>2</sup> hasta 4000 m <sup>2</sup> de superficie. <input type="checkbox"/> Campo polideportivo de 4000 m <sup>2</sup> hasta 8000 m <sup>2</sup> de superficie. <input type="checkbox"/> Campo polideportivo de 8000 m <sup>2</sup> o mayor superficie	<b>2. CAMPOS ESPECIALIZADOS Y OTROS CAMPOS</b>	<input type="checkbox"/> Campo de fútbol (sup. mín. 4000 m <sup>2</sup> ) <input type="checkbox"/> Campo de fútbol-7 (sup. mín. 1500 m <sup>2</sup> ) <input type="checkbox"/> Campo de rugby (sup. mín. 4000 m <sup>2</sup> ) <input type="checkbox"/> Campo de hockey (sup. mín. 4000 m <sup>2</sup> ) <input type="checkbox"/> Campo de béisbol (sup. mín. 4000 m <sup>2</sup> ) <input type="checkbox"/> Campo de softbol (sup. mín. 1500 m <sup>2</sup> ) <input type="checkbox"/> Zona de lanzamiento de atletismo (campo interior pista de atletismo, mín. 2000 m <sup>2</sup> ) <input type="checkbox"/> Otros campos (sup. ≥2000 m <sup>2</sup> ) <input type="checkbox"/> Otros campos (sup. <2000 m <sup>2</sup> )	Atributos específicos	Tipo de Césped <input type="checkbox"/> Natural <input type="checkbox"/> Artificial Largo (m): Ancho (m): Superficie (m <sup>2</sup> ): Superficie regable: Orientación eje longitudinal:
<b>1. ESPACIOS LONGITUDINALES DE ATLETISMO</b>	<input type="checkbox"/> Pista de atletismo de 400 m. <input type="checkbox"/> Pista de atletismo de 300 m. <input type="checkbox"/> Pista de atletismo de 200 m. <input type="checkbox"/> Otras pistas atletismo, mín. de 100 m. <input type="checkbox"/> Recta carreras de atletismo (mín. 50m). <input type="checkbox"/> Recta de saltos: longitud, triple y pértiga (mínimo 40 m). <input type="checkbox"/> Zona de salto de altura (mínimo 40 m).	<b>2. OTROS ESPACIOS LONGITUDINALES</b>	<input type="checkbox"/> Velódromo (Sup. <200 m). <input type="checkbox"/> Patinódromo (Sup. <200 m). <input type="checkbox"/> Anillo de hielo (Sup. <200 m). <input type="checkbox"/> Otros espacios longitudinales (Sup. ≥100m).	Atributos específicos	Largo (m): Ancho (m): Superficie (m <sup>2</sup> ): Número de calles: Orientación eje longitudinal:
<b>1. VASOS DEPORTIVOS</b>	<input type="checkbox"/> Vaso deportivo de 25 m. <input type="checkbox"/> Vaso deportivo de 33 m. <input type="checkbox"/> Vaso deportivo de 50 m.	<b>2. OTROS VASOS</b>	<input type="checkbox"/> Vaso de enseñanza. <input type="checkbox"/> Vaso recreativo. <input type="checkbox"/> Vaso hidromasaje. <input type="checkbox"/> Vaso de chapoteo. <input type="checkbox"/> Otros vasos (Sup. ≥50 m <sup>2</sup> ). <input type="checkbox"/> Otros vasos (Sup. <50 m <sup>2</sup> ).	Atributos específicos	Largo (m): Ancho (m): Profundidad máxima (m): Profundidad mínima (m): Pendiente del suelo: Número de calles: Superficie (m <sup>2</sup> ): <b>Rebosadero del vaso:</b> <b>Accesibilidad al vaso:</b> Orientación eje longitudinal: <b>Pavimento recinto vasos:</b> Sistema calentamiento agua: Fuente de energía: Sistema tratamiento agua:
<b>6. SALAS</b> (recinto cerrado sin los requerimientos dimensionales de las pistas, por lo que pueden ser irregulares o incluso tener columnas, etc...)					

<b>Código Seguro De Verificación:</b>	TP6zbRCB6h6qmKVx8agLkw==	<b>Estado</b>	<b>Fecha y hora</b>
<b>Firmado Por</b>	Josefa Ganformina Dorantes	Firmado	07/03/2022 10:41:03
<b>Observaciones</b>	DILIGENCIA. Para hacer constar que este documento ha sido APROBADO INICIALMENTE por el Pleno de este Ayuntamiento, en sesión celebrada el día 23 de febrero de 2022. LA SECRETARÍA ACCIDENTAL.	<b>Página</b>	870/2041
<b>Url De Verificación</b>	<a href="https://portal.dipusevilla.es/vfirmaAytos/code/TP6zbRCB6h6qmKVx8agLkw==">https://portal.dipusevilla.es/vfirmaAytos/code/TP6zbRCB6h6qmKVx8agLkw==</a>		



<b>JUNTA DE ANDALUCÍA</b>	<b>FORMULARIO DE DATOS PARA SU INCORPORACIÓN AL INVENTARIO ANDALUZ DE INSTALACIONES DEPORTIVAS</b>	<b>ANEXO II</b>
		Rev. 04
	<b>4. DATOS DE LOS ESPACIOS DEPORTIVOS</b>	Hoja 3 de 8

1. SALAS POLIVALENTES	<input checked="" type="checkbox"/> Sala polivalente de 100 hasta 200 m <sup>2</sup> <input type="checkbox"/> Sala polivalente de 200 hasta 300 m <sup>2</sup> <input type="checkbox"/> Sala polivalente de 300 a mayor sup.	2. SALAS ESPECIALIZADAS Y OTRAS SALAS	<input type="checkbox"/> Sala equipada. <input type="checkbox"/> Sala de artes marciales. <input type="checkbox"/> Sala de esgrima. <input type="checkbox"/> Sala de tiro con arco. <input type="checkbox"/> Sala de tiro de precisión. <input type="checkbox"/> Sala especializada. <input type="checkbox"/> Otras salas (Sup. <50 m <sup>2</sup> ). <input type="checkbox"/> Otras salas (Sup. ≥ 50 m <sup>2</sup> ).	Atributos específicos	Largo (m): 15 Ancho (m): 12 Superficie (m <sup>2</sup> ): 180 Altura de la sala: 5 Orientación eje longitudinal: NORESTE
<b>7. OBSERVACIONES</b>					

<b>Código Seguro De Verificación:</b>	TP6zbRCB6h6qmKVx8agLkw==	<b>Estado</b>	<b>Fecha y hora</b>	
<b>Firmado Por</b>	Josefa Ganformina Dorantes	Firmado	07/03/2022 10:41:03	
<b>Observaciones</b>	DILIGENCIA. Para hacer constar que este documento ha sido APROBADO INICIALMENTE por el Pleno de este Ayuntamiento, en sesión celebrada el día 23 de febrero de 2022. LA SECRETARIA ACCIDENTAL.	<b>Página</b>	871/2041	
<b>Url De Verificación</b>	<a href="https://portal.dipusevilla.es/vfirmaAytos/code/TP6zbRCB6h6qmKVx8agLkw==">https://portal.dipusevilla.es/vfirmaAytos/code/TP6zbRCB6h6qmKVx8agLkw==</a>			

<b>JUNTA DE ANDALUCÍA</b>	<b>FORMULARIO DE DATOS PARA SU INCORPORACIÓN AL INVENTARIO ANDALUZ DE INSTALACIONES DEPORTIVAS</b>	<b>ANEXO II</b>
		Rev. 04
	<b>4. DATOS DE LOS ESPACIOS DEPORTIVOS</b>	Hoja 4 de 8

#### 4.3. ESPACIOS SINGULARES Y SUS ATRIBUTOS ESPECÍFICOS

<b>CAMPO DE JUEGO</b>	<input type="checkbox"/> Campos de golf (al menos 9 hoyos, de par 3,4 o 5). <input type="checkbox"/> Pitch and putt. <input type="checkbox"/> Campo de golf rústico. <input type="checkbox"/> Otros campos de golf.	<b>ZONA DE PRÁCTICAS</b>	<input type="checkbox"/> Campo de prácticas. <input type="checkbox"/> Zona de <i>approach</i> . <input type="checkbox"/> Zona de pateo (patting-green).	<b>Atributos específicos</b>	Número de hoyos Longitud (m) Par del campo Superficie (m <sup>2</sup> ) Superficie Regable (m <sup>2</sup> ):
	<b>2. CIRCUITOS DE MOTOR</b> <input type="checkbox"/> Circuito de velocidad (L ≥ 2000 m) <input type="checkbox"/> Circuito de karts (L ≥ 200 m) <input type="checkbox"/> Circuito de motocross (L ≥ 500 m) <input type="checkbox"/> Otros circuitos de motor			<b>Atributos específicos</b>	Longitud del recorrido (m) Nº curvas derecha e izquierda: / Anchura de la pista (m) Parrilla de salida/nº pilotos /
	<b>3. CIRCUITO DE CARRERA A PIE</b> Circuito de carrera a pie. <input type="checkbox"/>			<b>Atributos específicos</b>	Longitud del recorrido (m) Estaciones de ejercicio.
	<b>4. CIRCUITO DE BICICLETA</b> <input type="checkbox"/> Circuito de bicicleta (circuito cerrado). <input type="checkbox"/> Carril-bici.			<b>Atributos específicos</b>	Longitud del tramo (m) Longitud total (m)
	<b>5. CANAL DE REMO Y PIRAGÜISMO</b> <input type="checkbox"/> Canal aguas tranquilas. <input type="checkbox"/> Canal aguas bravas.			<b>Atributos específicos</b>	Longitud del tramo (m) Profundidad (m) Nº calles Desnivel
	<b>6. ZONAS DE DEPORTE DE INVIERNO</b> <input type="checkbox"/> Trampolín de saltos. <input type="checkbox"/> Pista de esquí. <input type="checkbox"/> Pista de esquí de fondo. <input type="checkbox"/> Parque de snowboard. <input type="checkbox"/> Circuito de fondo y tiro. <input type="checkbox"/> Otras zonas.			<b>Atributos específicos</b>	Altura (m) –solo para trampolín-Desnivel Dificultad –solo para esquí- Longitud (m) <input type="checkbox"/> Nieve artificial Denominación pista
	<b>7. ESPACIOS DE HÍPICA</b> <input type="checkbox"/> Pista de carreras hípicas. <input type="checkbox"/> Pista de concurso. <input type="checkbox"/> Picadero. <input type="checkbox"/> Pista de ensayo. <input type="checkbox"/> Pista de saltos. <input type="checkbox"/> Campo de polo. <input type="checkbox"/> Otras pistas.			<b>Atributos específicos</b>	Longitud (m) Ancho (m) Superficie (m <sup>2</sup> )
	<b>8. ESTRUCTURAS ARTIFICIALES DE ESCALADA</b> Estructuras artificiales construidas para la práctica de deportes de montaña y escalada. Las zonas naturales equipadas para esta actividad se consideran áreas de actividad. <input type="checkbox"/> Muro de escalada. <input type="checkbox"/> Bulder (altura menor a 3 m).			<b>Atributos específicos</b>	Altura máxima (m) Superficie de escalada (m <sup>2</sup> ) <input type="checkbox"/> Presas Material
	<b>9. PISTAS DE MONOPATÍN Y PATÍN LÍNEA</b> <input type="checkbox"/> Pista monopatín y patín en línea. <input type="checkbox"/> Circuito monopatín y patín en línea. <input type="checkbox"/> Campo monopatín y patín en línea (skate park...).			<b>Atributos específicos</b>	Longitud –solo circuitos- <input type="checkbox"/> Estructura en U (half pipe) Superficie (m <sup>2</sup> )
	<b>10. PISTAS DE MODELISMO</b> <input type="checkbox"/> Circuito de automodelismo. <input type="checkbox"/> Campo de aeromodelismo. <input type="checkbox"/> Otras zonas de modalismo.			<b>Atributos específicos</b>	Longitud (m) Diámetro (si es circular): (m) Ancho (m)


<b>Código Seguro De Verificación:</b>	TP6zbrCB6h6qmKVx8agLkw==	<b>Estado</b>	Firmado
<b>Firmado Por</b>	Josefa Ganfornina Dorantes	<b>Fecha y hora</b>	07/03/2022 10:41:03
<b>Observaciones</b>	DILIGENCIA. Para hacer constar que este documento ha sido APROBADO INICIALMENTE por el Pleno de este Ayuntamiento, en sesión celebrada el día 23 de febrero de 2022. LA SECRETARÍA ACCIDENTAL.	<b>Página</b>	872/2041
<b>Url De Verificación</b>	<a href="https://portal.dipusevilla.es/vfirmaAytos/code/TP6zbrCB6h6qmKVx8agLkw==">https://portal.dipusevilla.es/vfirmaAytos/code/TP6zbrCB6h6qmKVx8agLkw==</a>		





<b>JUNTA DE ANDALUCÍA</b>	<b>FORMULARIO DE DATOS PARA SU INCORPORACIÓN AL INVENTARIO ANDALUZ DE INSTALACIONES DEPORTIVAS</b>	<b>ANEXO II</b>
		Rev. 04
	<b>4. DATOS DE LOS ESPACIOS DEPORTIVOS</b>	Hoja 5 de 8

<b>11. CAMPOS DE TIRO</b> <input type="checkbox"/> Campo de tiro vuelo. <input type="checkbox"/> Campo de tiro de precisión. <input type="checkbox"/> Campo de tiro al plato. <input type="checkbox"/> Campo de tiro con arco. <input type="checkbox"/> Otros campos de tiro.	Atributos específicos	Longitud (m) Superficie (m <sup>2</sup> ) Nº de puestos
<b>12. ZONAS DE JUEGOS POPULARES O/Y TRADICIONALES</b> <input type="checkbox"/> Pista calva. <input type="checkbox"/> Pista de tanga. <input type="checkbox"/> Pista de lanzamiento de barra castellana. <input type="checkbox"/> Pista de lanzamiento de barra aragonesa. <input type="checkbox"/> Corro de lucha. <input type="checkbox"/> Carril de Bolos Huertanos. <input type="checkbox"/> Campo de bolos Cartagenero. <input type="checkbox"/> Bolera. <input type="checkbox"/> Campo de billar romano. <input type="checkbox"/> Campo de llave (chave). <input type="checkbox"/> Otras zonas de juegos populares. Indicar:	Atributos específicos	Largo (m) Ancho (m) Superficie (m <sup>2</sup> ) Diámetro (en el caso de que sean circulares) (m)
<b>13. OTROS ESPACIOS SINGULARES</b> <input type="checkbox"/> Campo de minigolf. <input type="checkbox"/> Pista de bowling. <input type="checkbox"/> Campo de casting. <input type="checkbox"/> Remo en banco fijo (con balsa). <input type="checkbox"/> Otros espacios singulares. Indicar:	Atributos específicos	Superficie (m <sup>2</sup> ) Nº de puestos
<b>14. OBSERVACIONES</b>		


<b>Código Seguro De Verificación:</b>	TP6zbRCB6h6qmKVx8agLkw==	<b>Estado</b>	<b>Fecha y hora</b>	
<b>Firmado Por</b>	Josefa Ganformina Dorantes	Firmado	07/03/2022 10:41:03	
<b>Observaciones</b>	DILIGENCIA. Para hacer constar que este documento ha sido APROBADO INICIALMENTE por el Pleno de este Ayuntamiento, en sesión celebrada el día 23 de febrero de 2022. LA SECRETARIA ACCIDENTAL.	<b>Página</b>	873/2041	
<b>Url De Verificación</b>	<a href="https://portal.dipusevilla.es/vfirmaAytos/code/TP6zbRCB6h6qmKVx8agLkw==">https://portal.dipusevilla.es/vfirmaAytos/code/TP6zbRCB6h6qmKVx8agLkw==</a>			

<b>JUNTA DE ANDALUCÍA</b>	<b>FORMULARIO DE DATOS PARA SU INCORPORACIÓN AL INVENTARIO ANDALUZ DE INSTALACIONES DEPORTIVAS</b>	<b>ANEXO II</b>
		Rev. 04
	<b>4. DATOS DE LOS ESPACIOS DEPORTIVOS</b>	Hoja 6 de 8

#### 4.4. ÁREAS DE ACTIVIDAD Y SUS ATRIBUTOS ESPECÍFICOS

##### 4.4.1. ÁREAS TERRESTRES


<b>1. ESCALADA</b> <input type="checkbox"/> Zona de escalada	Atributos específicos	Desnivel (altura en metros): Número de vías: <input type="checkbox"/> Señalización <input type="checkbox"/> Equipadas
<b>2. VÍAS FERRATAS</b> (recorrido por espacios rocosos con elementos de progresión) <input type="checkbox"/> Vía ferrata	Atributos específicos	Desnivel (m) <input type="checkbox"/> Señalización <input type="checkbox"/> Equipadas
<b>3. RUTA ECUESTRE</b> <input type="checkbox"/> Ruta ecuestre	Atributos específicos	Longitud (m) <input type="checkbox"/> Señalización
<b>4. CAMPO DE RECORRIDO DE TIRO Y DE CAZA</b> (cotos de caza) <input type="checkbox"/> Campo de tiro y caza	Atributos específicos	Superficie (m <sup>2</sup> )
<b>5. CAVIDADES</b> <input type="checkbox"/> Simas <input type="checkbox"/> Cuevas	Atributos específicos	Desnivel <input type="checkbox"/> Turísticas Longitud (m) <input type="checkbox"/> Mapa topográfico <input type="checkbox"/> Tramos subacuáticos
<b>6. VÍAS VERDES Y CAMINOS NATURALES</b> <input type="checkbox"/> Vía verde <input type="checkbox"/> Camino de siga <input type="checkbox"/> Otros caminos naturales (históricos, cañadas, rural, etc...)	Atributos específicos	Longitud del tramo principal (m) <input type="checkbox"/> Señalización
<b>7. SENDEROS</b> (GR, PR, locales, urbanos, etc...) <input type="checkbox"/> Gran recorrido (GR) <input type="checkbox"/> Pequeño recorrido (PR) <input type="checkbox"/> Sendero Local (SL) <input type="checkbox"/> Sendero Urbano (SU)	Atributos específicos	Longitud del tramo municipal (m)
<b>8. ACTIVIDAD FÍSICO-DEPORTIVA EN PLAYAS Y RÍOS</b> <input type="checkbox"/> Playas naturales <input type="checkbox"/> Playas artificiales <input type="checkbox"/> Ríos y lagos	Atributos específicos	<input type="checkbox"/> Límite de la zona de baño recomendada <input type="checkbox"/> Equipamientos para juegos deportivos <input type="checkbox"/> Zona delimitada de varada
<b>9. ITINERARIOS DE BICICLETAS DE MONTAÑA</b> <input type="checkbox"/> Itinerario de bicicleta de montaña	Atributos específicos	Longitud (m) <input type="checkbox"/> Señalización
<b>10. OTRAS ÁREAS TERRESTRES</b> <input type="checkbox"/> Otras áreas terrestres	Atributos específicos	Denominación

<b>Código Seguro De Verificación:</b>	TP6zbRCB6h6qmKVx8agLkw==	<b>Estado</b>	<b>Fecha y hora</b>	
<b>Firmado Por</b>	Josefa Ganformina Dorantes	Firmado	07/03/2022 10:41:03	
<b>Observaciones</b>	DILIGENCIA. Para hacer constar que este documento ha sido APROBADO INICIALMENTE por el Pleno de este Ayuntamiento, en sesión celebrada el día 23 de febrero de 2022. LA SECRETARÍA ACCIDENTAL.	<b>Página</b>	874/2041	
<b>Url De Verificación</b>	<a href="https://portal.dipusevilla.es/vfirmaAytos/code/TP6zbRCB6h6qmKVx8agLkw==">https://portal.dipusevilla.es/vfirmaAytos/code/TP6zbRCB6h6qmKVx8agLkw==</a>			

<b>JUNTA DE ANDALUCÍA</b>	<b>FORMULARIO DE DATOS PARA SU INCORPORACIÓN AL INVENTARIO ANDALUZ DE INSTALACIONES DEPORTIVAS</b>	<b>ANEXO II</b>
		Rev. 04
	<b>4. DATOS DE LOS ESPACIOS DEPORTIVOS</b>	Hoja 7 de 8

#### 4.4.2. ÁREAS AÉREAS

<b>1. VUELOS</b> <input type="checkbox"/> Zona de vuelo a motor <input type="checkbox"/> Zona de vuelo aerostático <input type="checkbox"/> Zona de vuelo sin motor	Atributos específicos	Coord. despegue <input type="checkbox"/> Rampa despegue Coord. aterrizaje Sup. aterrizaje (m <sup>2</sup> ) Longitud máx. (m) <input type="checkbox"/> Señalización
<b>2. PARACAIDISMO</b> <input type="checkbox"/> Zona de paracaidismo	Atributos específicos	<input type="checkbox"/> Señalización Sup. aterrizaje (m <sup>2</sup> )
<b>3. COLOMBÓDROMO</b> <input type="checkbox"/> Campo de entrenamiento	Atributos específicos	Radio (m) <input type="checkbox"/> Sistemas audiovisuales
<b>4. OTRAS ÁREAS AÉREAS</b> <input type="checkbox"/> Otras áreas aéreas	Atributos específicos	Denominación

<b>Código Seguro De Verificación:</b>	TP6zbRCB6h6qmKVx8agLkw==	<b>Estado</b>	<b>Fecha y hora</b>	
<b>Firmado Por</b>	Josefa Ganformina Dorantes	Firmado	07/03/2022 10:41:03	
<b>Observaciones</b>	DILIGENCIA. Para hacer constar que este documento ha sido APROBADO INICIALMENTE por el Pleno de este Ayuntamiento, en sesión celebrada el día 23 de febrero de 2022. LA SECRETARIA ACCIDENTAL.	<b>Página</b>	875/2041	
<b>Url De Verificación</b>	<a href="https://portal.dipusevilla.es/vfirmaAytos/code/TP6zbRCB6h6qmKVx8agLkw==">https://portal.dipusevilla.es/vfirmaAytos/code/TP6zbRCB6h6qmKVx8agLkw==</a>			

<b>JUNTA DE ANDALUCÍA</b>	<b>FORMULARIO DE DATOS PARA SU INCORPORACIÓN AL INVENTARIO ANDALUZ DE INSTALACIONES DEPORTIVAS</b>	<b>ANEXO II</b>
		Rev. 04
	<b>4. DATOS DE LOS ESPACIOS DEPORTIVOS</b>	Hoja 8 de 8

#### 4.4.3. AREAS ACUÁTICAS

<b>1. VELA</b> <input type="checkbox"/> Zona acuática de vela	Atributos específicos	<input type="checkbox"/> Señalización
<b>2. BARRANCOS</b> <input type="checkbox"/> Itinerario en barranco	Atributos específicos	Denominación <input type="checkbox"/> Rápeles Desnivel (m) <input type="checkbox"/> Señalización Longitud (m) <input type="checkbox"/> Sifones <input type="checkbox"/> Caudal permanente de agua <input type="checkbox"/> Equipadas
<b>3. ACTIVIDADES A MOTOR</b> <input type="checkbox"/> Zona acuática de actividades a motor	Atributos específicos	<input type="checkbox"/> Señalización
<b>4. ACTIVIDAD SUBACUÁTICA</b> (se pueden desarrollar en lagos, presas, embalses, ríos y mar) <input type="checkbox"/> Zona de pesca submarina <input type="checkbox"/> Zona de inmersión <input type="checkbox"/> Otras zonas de actividades subacuáticas	Atributos específicos	<input type="checkbox"/> Señalización
<b>5. SURF</b> <input type="checkbox"/> Zona de surf	Atributos específicos	<input type="checkbox"/> Señalización
<b>6. ESQUÍ ACUÁTICO</b> <input type="checkbox"/> Zona de esquí acuático	Atributos específicos	<input type="checkbox"/> Señalización Longitud (m)
<b>7. REMO Y PIRAGÜISMO</b> <input type="checkbox"/> Remo en aguas tranquilas <input type="checkbox"/> Piragüismo en aguas tranquilas <input type="checkbox"/> Piragüismo en aguas bravas	Atributos específicos	<input type="checkbox"/> Señalización Longitud (m)
<b>8. OTRAS ÁREAS ACUÁTICAS</b> <input type="checkbox"/> Otras áreas acuáticas	Atributos específicos	Denominación

#### 4.4.4. OBSERVACIONES

--	--


<b>Código Seguro De Verificación:</b>	TP6zbRCB6h6qmKVx8agLkw==	<b>Estado</b>	Firmado	<b>Fecha y hora</b>	07/03/2022 10:41:03
<b>Firmado Por</b>	Josefa Ganformina Dorantes	<b>Página</b>			876/2041
<b>Observaciones</b>	DILIGENCIA. Para hacer constar que este documento ha sido APROBADO INICIALMENTE por el Pleno de este Ayuntamiento, en sesión celebrada el día 23 de febrero de 2022. LA SECRETARIA ACCIDENTAL.				
<b>Url De Verificación</b>	<a href="https://portal.dipusevilla.es/vfirmaAytos/code/TP6zbRCB6h6qmKVx8agLkw==">https://portal.dipusevilla.es/vfirmaAytos/code/TP6zbRCB6h6qmKVx8agLkw==</a>				



<b>JUNTA DE ANDALUCÍA</b>	<b>FORMULARIO DE DATOS PARA SU INCORPORACIÓN AL INVENTARIO ANDALUZ DE INSTALACIONES DEPORTIVAS</b>	<b>ANEXO II</b>
		Rev. 04
	<b>4. DATOS DE LOS ESPACIOS DEPORTIVOS</b>	Hoja 1 de 8

**4.1. ATRIBUTOS GENERALES (a rellenar por cada espacio deportivo)**

<b>1. CLASE DE ESPACIO DEPORTIVO</b>		<b>2. ACTIVIDAD DEPORTIVA PRINCIPAL</b>		<b>3. OTRAS ACTIVIDADES</b>	
<b>ESPACIO SINGULAR</b>		<b>JUEGOS POPULARES</b>			
<b>4. CERRAMIENTO</b> <input checked="" type="checkbox"/> Espacio abierto <input checked="" type="checkbox"/> Aire libre (no dispone de cubierta) <input type="checkbox"/> Cerramiento estacional (temporadas) <input type="checkbox"/> Sólo cubierto (con abertura lateral) <input type="checkbox"/> Recinto cerrado <input type="checkbox"/> Cerrado fijo (cerramiento tradicional) <input type="checkbox"/> Cubierta móvil <input type="checkbox"/> Cerramiento textil		<b>5. ESTADO DE USO</b> <input checked="" type="checkbox"/> En uso <input checked="" type="checkbox"/> Normal <input type="checkbox"/> Estacional <input type="checkbox"/> Fuera de uso <input type="checkbox"/> En construcción <input type="checkbox"/> En remodelación <input type="checkbox"/> Fuera de uso		<b>6. ILUMINACIÓN (USO NOCTURNO)</b> <input type="checkbox"/> Permite el uso <input type="checkbox"/> Permite competición <input type="checkbox"/> Permite entrenamientos <input checked="" type="checkbox"/> No permite el uso nocturno <input type="checkbox"/> No hay iluminación <input checked="" type="checkbox"/> Es parcial o insuficiente	
<b>7. PAVIMENTO</b> (sobre el que se desarrolla la actividad deportiva) <input type="checkbox"/> Natural. <input type="checkbox"/> Madera. <input type="checkbox"/> Hierba artificial. <input type="checkbox"/> Sintéticos. <input type="checkbox"/> Metálicos. <input checked="" type="checkbox"/> Hormigones y aglomerados. Hormigón con tratamiento superficial  <input type="checkbox"/> Baldosas y similar. <input type="checkbox"/> Otros pavimentos.			<b>8. CONSERVACIÓN DEL PAVIMENTO</b> <input checked="" type="checkbox"/> Permite la práctica deportiva <input checked="" type="checkbox"/> Bueno <input type="checkbox"/> Regular <input type="checkbox"/> No permite la práctica deportiva <input type="checkbox"/> Mal estado <input type="checkbox"/> Inservible		
<b>9. AÑO CONSTRUCCIÓN</b> 2015	<b>10. AÑO REMODELACIÓN</b>	<b>11. ALTURA LIBRE</b> metros		<b>14. BAJA</b> <input type="checkbox"/> El espacio deportivo es BAJA      Fecha de baja:	
<b>12. SISTEMA DE CALEFACCIÓN</b> <input type="checkbox"/> Posee sistema de calefacción		<b>13. SISTEMA DE CLIMATIZACIÓN</b> <input type="checkbox"/> Posee sistema de		Motivo:	
<b>15. OBSERVACIONES</b>					

<b>Código Seguro De Verificación:</b>	TP6zbRCB6h6qmKVx8agLkw==	<b>Estado</b>	<b>Fecha y hora</b>		
<b>Firmado Por</b>	Josefa Ganformina Dorantes	Firmado	07/03/2022 10:41:03		
<b>Observaciones</b>	DILIGENCIA. Para hacer constar que este documento ha sido APROBADO INICIALMENTE por el Pleno de este Ayuntamiento, en sesión celebrada el día 23 de febrero de 2022. LA SECRETARIA ACCIDENTAL.		<b>Página</b>		877/2041
<b>Url De Verificación</b>	<a href="https://portal.dipusevilla.es/vfirmaAytos/code/TP6zbRCB6h6qmKVx8agLkw==">https://portal.dipusevilla.es/vfirmaAytos/code/TP6zbRCB6h6qmKVx8agLkw==</a>				

<b>JUNTA DE ANDALUCÍA</b>	<b>FORMULARIO DE DATOS PARA SU INCORPORACIÓN AL INVENTARIO ANDALUZ DE INSTALACIONES DEPORTIVAS</b>	<b>ANEXO II</b>
		Rev. 04
	<b>4. DATOS DE LOS ESPACIOS DEPORTIVOS</b>	Hoja 2 de 8

#### 4.2. ESPACIOS CONVENCIONALES Y SUS ATRIBUTOS ESPECÍFICOS


<b>1. PISTAS POLIDEPORTIVAS</b>	<input type="checkbox"/> Pista polideportiva de 400 m <sup>2</sup> hasta 800 m <sup>2</sup> de superficie. <input type="checkbox"/> Pista polideportiva de 800 m <sup>2</sup> hasta 1000 m <sup>2</sup> de superficie. <input type="checkbox"/> Pista polideportiva de 1000 m <sup>2</sup> o mayor superficie.	<b>2. PISTAS ESPECIALIZADAS Y OTRAS PISTAS</b>	<input type="checkbox"/> Pista de tenis (Sup. ≥400 m <sup>2</sup> ) <input type="checkbox"/> Pista de hielo (Sup. ≥400 m <sup>2</sup> ) <input type="checkbox"/> Pista de petanca (Sup. ≥20 m <sup>2</sup> ) <input type="checkbox"/> Otras pistas (Sup. ≥400 m <sup>2</sup> ) <input type="checkbox"/> Otras pistas (Sup. <400 m <sup>2</sup> )	Atributos específicos	Largo (m): Ancho (m): Superficie (m <sup>2</sup> ): Orientación eje longitudinal:
<b>1. PISTAS POLIDEPORTIVAS CON FRONTÓN</b>	<input type="checkbox"/> Pista polideportiva de 400 m <sup>2</sup> hasta 800 m <sup>2</sup> con frontón. <input type="checkbox"/> Pista polideportiva de 800 m <sup>2</sup> hasta 1000 m <sup>2</sup> con frontón. <input type="checkbox"/> Pista polideportiva de 800 m <sup>2</sup> o mayor superficie con frontón.	<b>2. FRONTONES Y OTRAS PISTAS DE PARED</b>	<input type="checkbox"/> Frontón (Sup. ≥200 m <sup>2</sup> ) <input type="checkbox"/> Padel (Sup. ≥150 m <sup>2</sup> ) <input type="checkbox"/> Squash (Sup. ≥50 m <sup>2</sup> ) <input type="checkbox"/> Trinquete (Sup. ≥200 m <sup>2</sup> ) <input type="checkbox"/> Otras pistas (Sup. ≥400 m <sup>2</sup> ) <input type="checkbox"/> Otras pistas (Sup. <400 m <sup>2</sup> )	Atributos específicos	Largo (m): Ancho (m): Altura pared (m): Superficie (m <sup>2</sup> ): Número de paredes: Orientación eje longitudinal:
<b>1. CAMPOS POLIDEPORTIVOS</b>	<input type="checkbox"/> Campo polideportivo de 2000 m <sup>2</sup> hasta 4000 m <sup>2</sup> de superficie. <input type="checkbox"/> Campo polideportivo de 4000 m <sup>2</sup> hasta 8000 m <sup>2</sup> de superficie. <input type="checkbox"/> Campo polideportivo de 8000 m <sup>2</sup> o mayor superficie	<b>2. CAMPOS ESPECIALIZADOS Y OTROS CAMPOS</b>	<input type="checkbox"/> Campo de fútbol (sup. mín. 4000 m <sup>2</sup> ) <input type="checkbox"/> Campo de fútbol-7 (sup. mín. 1500 m <sup>2</sup> ) <input type="checkbox"/> Campo de rugby (sup. mín. 4000 m <sup>2</sup> ) <input type="checkbox"/> Campo de hockey (sup. mín. 4000 m <sup>2</sup> ) <input type="checkbox"/> Campo de béisbol (sup. mín. 4000 m <sup>2</sup> ) <input type="checkbox"/> Campo de softbol (sup. mín. 1500 m <sup>2</sup> ) <input type="checkbox"/> Zona de lanzamiento de atletismo (campo interior pista de atletismo, mín. 2000 m <sup>2</sup> ) <input type="checkbox"/> Otros campos (sup. ≥2000 m <sup>2</sup> ) <input type="checkbox"/> Otros campos (sup. <2000 m <sup>2</sup> )	Atributos específicos	Tipo de Césped <input type="checkbox"/> Natural <input type="checkbox"/> Artificial Largo (m): Ancho (m): Superficie (m <sup>2</sup> ): Superficie regable: Orientación eje longitudinal:
<b>1. ESPACIOS LONGITUDINALES DE ATLETISMO</b>	<input type="checkbox"/> Pista de atletismo de 400 m. <input type="checkbox"/> Pista de atletismo de 300 m. <input type="checkbox"/> Pista de atletismo de 200 m. <input type="checkbox"/> Otras pistas atletismo, mín. de 100 m. <input type="checkbox"/> Recta carreras de atletismo (mín. 50m). <input type="checkbox"/> Recta de saltos: longitud, triple y pértiga (mínimo 40 m). <input type="checkbox"/> Zona de salto de altura (mínimo 40 m).	<b>2. OTROS ESPACIOS LONGITUDINALES</b>	<input type="checkbox"/> Velódromo (Sup. <200 m). <input type="checkbox"/> Patinódromo (Sup. <200 m). <input type="checkbox"/> Anillo de hielo (Sup. <200 m). <input type="checkbox"/> Otros espacios longitudinales (Sup. ≥100m).	Atributos específicos	Largo (m): Ancho (m): Superficie (m <sup>2</sup> ): Número de calles: Orientación eje longitudinal:
<b>1. VASOS DEPORTIVOS</b>	<input type="checkbox"/> Vaso deportivo de 25 m. <input type="checkbox"/> Vaso deportivo de 33 m. <input type="checkbox"/> Vaso deportivo de 50 m.	<b>2. OTROS VASOS</b>	<input type="checkbox"/> Vaso de enseñanza. <input type="checkbox"/> Vaso recreativo. <input type="checkbox"/> Vaso hidromasaje. <input type="checkbox"/> Vaso de chapoteo. <input type="checkbox"/> Otros vasos (Sup. ≥50 m <sup>2</sup> ). <input type="checkbox"/> Otros vasos (Sup. <50 m <sup>2</sup> ).	Atributos específicos	Largo (m): Ancho (m): Profundidad máxima (m): Profundidad mínima (m): Pendiente del suelo: Número de calles: Superficie (m <sup>2</sup> ): <b>Rebosadero del vaso:</b> <b>Accesibilidad al vaso:</b> Orientación eje longitudinal: <b>Pavimento recinto vasos:</b> Sistema calentamiento agua: Fuente de energía: Sistema tratamiento agua:
<b>6. SALAS</b> (recinto cerrado sin los requerimientos dimensionales de las pistas, por lo que pueden ser irregulares o incluso tener columnas, etc...)					

<b>Código Seguro De Verificación:</b>	TP6zbRCB6h6qmKVx8agLkw==	<b>Estado</b>	<b>Fecha y hora</b>
<b>Firmado Por</b>	Josefa Ganformina Dorantes	Firmado	07/03/2022 10:41:03
<b>Observaciones</b>	DILIGENCIA. Para hacer constar que este documento ha sido APROBADO INICIALMENTE por el Pleno de este Ayuntamiento, en sesión celebrada el día 23 de febrero de 2022. LA SECRETARÍA ACCIDENTAL.	<b>Página</b>	878/2041
<b>Url De Verificación</b>	<a href="https://portal.dipusevilla.es/vfirmaAytos/code/TP6zbRCB6h6qmKVx8agLkw==">https://portal.dipusevilla.es/vfirmaAytos/code/TP6zbRCB6h6qmKVx8agLkw==</a>		



<b>JUNTA DE ANDALUCIA</b>	<b>FORMULARIO DE DATOS PARA SU INCORPORACIÓN AL INVENTARIO ANDALUZ DE INSTALACIONES DEPORTIVAS</b>	<b>ANEXO II</b>
		Rev. 04
	<b>4. DATOS DE LOS ESPACIOS DEPORTIVOS</b>	Hoja 3 de 8


1. SALAS POLIVALENTES	<input type="checkbox"/> Sala polivalente de 100 hasta 200 m <sup>2</sup> <input type="checkbox"/> Sala polivalente de 200 hasta 300 m <sup>2</sup> <input type="checkbox"/> Sala polivalente de 300 a mayor sup.	2. SALAS ESPECIALIZADAS Y OTRAS SALAS	<input type="checkbox"/> Sala equipada. <input type="checkbox"/> Sala de artes marciales. <input type="checkbox"/> Sala de esgrima. <input type="checkbox"/> Sala de tiro con arco. <input type="checkbox"/> Sala de tiro de precisión. <input type="checkbox"/> Sala especializada. <input type="checkbox"/> Otras salas (Sup. <50 m <sup>2</sup> ). <input type="checkbox"/> Otras salas (Sup. ≥ 50 m <sup>2</sup> ).	Atributos específicos	Largo (m): Ancho (m): Superficie (m <sup>2</sup> ): Altura de la sala: Orientación eje longitudinal:
<b>7. OBSERVACIONES</b>					

<b>Código Seguro De Verificación:</b>	TP6zbRCB6h6qmKVx8agLkw==	<b>Estado</b>	<b>Fecha y hora</b>	
<b>Firmado Por</b>	Josefa Ganformina Dorantes	Firmado	07/03/2022 10:41:03	
<b>Observaciones</b>	DILIGENCIA. Para hacer constar que este documento ha sido APROBADO INICIALMENTE por el Pleno de este Ayuntamiento, en sesión celebrada el día 23 de febrero de 2022. LA SECRETARIA ACCIDENTAL.	<b>Página</b>	879/2041	
<b>Url De Verificación</b>	<a href="https://portal.dipusevilla.es/vfirmaAytos/code/TP6zbRCB6h6qmKVx8agLkw==">https://portal.dipusevilla.es/vfirmaAytos/code/TP6zbRCB6h6qmKVx8agLkw==</a>			

<b>JUNTA DE ANDALUCÍA</b>	<b>FORMULARIO DE DATOS PARA SU INCORPORACIÓN AL INVENTARIO ANDALUZ DE INSTALACIONES DEPORTIVAS</b>	<b>ANEXO II</b>
		Rev. 04
	<b>4. DATOS DE LOS ESPACIOS DEPORTIVOS</b>	Hoja 4 de 8

#### 4.3. ESPACIOS SINGULARES Y SUS ATRIBUTOS ESPECÍFICOS


CAMPO DE JUEGO	<b>1. CAMPO DE GOLF</b> <input type="checkbox"/> Campos de golf (al menos 9 hoyos, de par 3,4 o 5). <input type="checkbox"/> Pitch and putt. <input type="checkbox"/> Campo de golf rústico. <input type="checkbox"/> Otros campos de golf.	<b>ZONA DE PRÁCTICAS</b> <input type="checkbox"/> Campo de prácticas. <input type="checkbox"/> Zona de <i>approach</i> . <input type="checkbox"/> Zona de pateo (patting-green).	Atributos específicos	Número de hoyos Longitud (m) Par del campo Superficie (m <sup>2</sup> ) Superficie Regable (m <sup>2</sup> ):
	<b>2. CIRCUITOS DE MOTOR</b> <input type="checkbox"/> Circuito de velocidad (L ≥ 2000 m) <input type="checkbox"/> Circuito de karts (L ≥ 200 m) <input type="checkbox"/> Circuito de motocross (L ≥ 500 m) <input type="checkbox"/> Otros circuitos de motor		Atributos específicos	Longitud del recorrido (m) Nº curvas derecha e izquierda: / Anchura de la pista (m) Parrilla de salida/nº pilotos /
	<b>3. CIRCUITO DE CARRERA A PIE</b> Circuito de carrera a pie. <input type="checkbox"/>		Atributos específicos	Longitud del recorrido (m) Estaciones de ejercicio.
	<b>4. CIRCUITO DE BICICLETA</b> <input type="checkbox"/> Circuito de bicicleta (circuito cerrado). <input type="checkbox"/> Carril-bici.		Atributos específicos	Longitud del tramo (m) Longitud total (m)
	<b>5. CANAL DE REMO Y PIRAGÜISMO</b> <input type="checkbox"/> Canal aguas tranquilas. <input type="checkbox"/> Canal aguas bravas.		Atributos específicos	Longitud del tramo (m) Profundidad (m) Nº calles Desnivel
	<b>6. ZONAS DE DEPORTE DE INVIERNO</b> <input type="checkbox"/> Trampolín de saltos. <input type="checkbox"/> Pista de esquí. <input type="checkbox"/> Pista de esquí de fondo. <input type="checkbox"/> Parque de snowboard. <input type="checkbox"/> Circuito de fondo y tiro. <input type="checkbox"/> Otras zonas.		Atributos específicos	Altura (m) –solo para trampolín-Desnivel <b>Dificultad –solo para esquí-</b> Longitud (m) <input type="checkbox"/> Nieve artificial Denominación pista
	<b>7. ESPACIOS DE HÍPICA</b> <input type="checkbox"/> Pista de carreras hípicas. <input type="checkbox"/> Pista de concurso. <input type="checkbox"/> Picadero. <input type="checkbox"/> Pista de ensayo. <input type="checkbox"/> Pista de saltos. <input type="checkbox"/> Campo de polo. <input type="checkbox"/> Otras pistas.		Atributos específicos	Longitud (m) Ancho (m) Superficie (m <sup>2</sup> )
	<b>8. ESTRUCTURAS ARTIFICIALES DE ESCALADA</b> Estructuras artificiales construidas para la práctica de deportes de montaña y escalada. Las zonas naturales equipadas para esta actividad se consideran áreas de actividad. <input type="checkbox"/> Muro de escalada. <input type="checkbox"/> Bulder (altura menor a 3 m).		Atributos específicos	Altura máxima (m) Superficie de escalada (m <sup>2</sup> ) <input type="checkbox"/> Presas Material
	<b>9. PISTAS DE MONOPATÍN Y PATÍN LÍNEA</b> <input type="checkbox"/> Pista monopatín y patín en línea. <input type="checkbox"/> Circuito monopatín y patín en línea. <input type="checkbox"/> Campo monopatín y patín en línea (skate park...).		Atributos específicos	Longitud –solo circuitos- <input type="checkbox"/> Estructura en U (half pipe) Superficie (m <sup>2</sup> )
	<b>10. PISTAS DE MODELISMO</b> <input type="checkbox"/> Circuito de automodelismo. <input type="checkbox"/> Campo de aeromodelismo. <input type="checkbox"/> Otras zonas de modalismo.		Atributos específicos	Longitud (m) Diámetro (si es circular): (m) Ancho (m)

<b>Código Seguro De Verificación:</b>	TP6zbrCB6h6qmKVx8agLkw==	<b>Estado</b>	<b>Fecha y hora</b>	
<b>Firmado Por</b>	Josefa Ganfornina Dorantes	Firmado	07/03/2022 10:41:03	
<b>Observaciones</b>	DILIGENCIA. Para hacer constar que este documento ha sido APROBADO INICIALMENTE por el Pleno de este Ayuntamiento, en sesión celebrada el día 23 de febrero de 2022. LA SECRETARÍA ACCIDENTAL.	<b>Página</b>	880/2041	
<b>Url De Verificación</b>	<a href="https://portal.dipusevilla.es/vfirmaAytos/code/TP6zbrCB6h6qmKVx8agLkw==">https://portal.dipusevilla.es/vfirmaAytos/code/TP6zbrCB6h6qmKVx8agLkw==</a>			



<b>JUNTA DE ANDALUCIA</b>	<b>FORMULARIO DE DATOS PARA SU INCORPORACIÓN AL INVENTARIO ANDALUZ DE INSTALACIONES DEPORTIVAS</b>	<b>ANEXO II</b>
		Rev. 04
	<b>4. DATOS DE LOS ESPACIOS DEPORTIVOS</b>	Hoja 5 de 8

<b>11. CAMPOS DE TIRO</b> <input type="checkbox"/> Campo de tiro vuelo. <input type="checkbox"/> Campo de tiro de precisión. <input type="checkbox"/> Campo de tiro al plato. <input type="checkbox"/> Campo de tiro con arco. <input type="checkbox"/> Otros campos de tiro.	Atributos específicos	Longitud (m) Superficie (m²) Nº de puestos
<b>12. ZONAS DE JUEGOS POPULARES O/Y TRADICIONALES</b> <input type="checkbox"/> Pista calva. <input type="checkbox"/> Pista de tanga. <input type="checkbox"/> Pista de lanzamiento de barra castellana. <input type="checkbox"/> Pista de lanzamiento de barra aragonesa. <input type="checkbox"/> Corro de lucha. <input type="checkbox"/> Carril de Bolos Huertanos. <input type="checkbox"/> Campo de bolos Cartagenero. <input type="checkbox"/> Bolera. <input type="checkbox"/> Campo de billar romano. <input type="checkbox"/> Campo de llave (chave). <input checked="" type="checkbox"/> Otras zonas de juegos populares. Indicar: RAYUELA, TRES EN RAYA, COLORES, CHAPA...	Atributos específicos	Largo (m) 40 Ancho (m) 20 Superficie (m²) 800 Diámetro (en el caso de que sean circulares) (m)
<b>13. OTROS ESPACIOS SINGULARES</b> <input type="checkbox"/> Campo de minigolf. <input type="checkbox"/> Pista de bowling. <input type="checkbox"/> Campo de casting. <input type="checkbox"/> Remo en banco fijo (con balsa). <input type="checkbox"/> Otros espacios singulares. Indicar:	Atributos específicos	Superficie (m²) Nº de puestos
<b>14. OBSERVACIONES</b>		


<b>Código Seguro De Verificación:</b>	TP6zbRCB6h6qmKVx8agLkw==	<b>Estado</b>	<b>Fecha y hora</b>	
<b>Firmado Por</b>	Josefa Ganformina Dorantes	Firmado	07/03/2022 10:41:03	
<b>Observaciones</b>	DILIGENCIA. Para hacer constar que este documento ha sido APROBADO INICIALMENTE por el Pleno de este Ayuntamiento, en sesión celebrada el día 23 de febrero de 2022. LA SECRETARIA ACCIDENTAL.	<b>Página</b>	881/2041	
<b>Url De Verificación</b>	<a href="https://portal.dipusevilla.es/vfirmaAytos/code/TP6zbRCB6h6qmKVx8agLkw==">https://portal.dipusevilla.es/vfirmaAytos/code/TP6zbRCB6h6qmKVx8agLkw==</a>			

<b>JUNTA DE ANDALUCÍA</b>	<b>FORMULARIO DE DATOS PARA SU INCORPORACIÓN AL INVENTARIO ANDALUZ DE INSTALACIONES DEPORTIVAS</b>	<b>ANEXO II</b>
		Rev. 04
	<b>4. DATOS DE LOS ESPACIOS DEPORTIVOS</b>	Hoja 6 de 8

#### 4.4. ÁREAS DE ACTIVIDAD Y SUS ATRIBUTOS ESPECÍFICOS

##### 4.4.1. ÁREAS TERRESTRES

<b>1. ESCALADA</b> <input type="checkbox"/> Zona de escalada	Atributos específicos	Desnivel (altura en metros): Número de vías: <input type="checkbox"/> Señalización <input type="checkbox"/> Equipadas
<b>2. VÍAS FERRATAS</b> (recorrido por espacios rocosos con elementos de progresión) <input type="checkbox"/> Vía ferrata	Atributos específicos	Desnivel (m) <input type="checkbox"/> Señalización <input type="checkbox"/> Equipadas
<b>3. RUTA ECUESTRE</b> <input type="checkbox"/> Ruta ecuestre	Atributos específicos	Longitud (m) <input type="checkbox"/> Señalización
<b>4. CAMPO DE RECORRIDO DE TIRO Y DE CAZA</b> (cotos de caza) <input type="checkbox"/> Campo de tiro y caza	Atributos específicos	Superficie (m <sup>2</sup> )
<b>5. CAVIDADES</b> <input type="checkbox"/> Simas <input type="checkbox"/> Cuevas	Atributos específicos	Desnivel <input type="checkbox"/> Turísticas Longitud (m) <input type="checkbox"/> Mapa topográfico <input type="checkbox"/> Tramos subacuáticos
<b>6. VÍAS VERDES Y CAMINOS NATURALES</b> <input type="checkbox"/> Vía verde <input type="checkbox"/> Camino de siga <input type="checkbox"/> Otros caminos naturales (históricos, cañadas, rural, etc...)	Atributos específicos	Longitud del tramo principal (m) <input type="checkbox"/> Señalización
<b>7. SENDEROS</b> (GR, PR, locales, urbanos, etc...) <input type="checkbox"/> Gran recorrido (GR) <input type="checkbox"/> Pequeño recorrido (PR) <input type="checkbox"/> Sendero Local (SL) <input type="checkbox"/> Sendero Urbano (SU)	Atributos específicos	Longitud del tramo municipal (m)
<b>8. ACTIVIDAD FÍSICO-DEPORTIVA EN PLAYAS Y RÍOS</b> <input type="checkbox"/> Playas naturales <input type="checkbox"/> Playas artificiales <input type="checkbox"/> Ríos y lagos	Atributos específicos	<input type="checkbox"/> Límite de la zona de baño recomendada <input type="checkbox"/> Equipamientos para juegos deportivos <input type="checkbox"/> Zona delimitada de varada
<b>9. ITINERARIOS DE BICICLETAS DE MONTAÑA</b> <input type="checkbox"/> Itinerario de bicicleta de montaña	Atributos específicos	Longitud (m) <input type="checkbox"/> Señalización
<b>10. OTRAS ÁREAS TERRESTRES</b> <input type="checkbox"/> Otras áreas terrestres	Atributos específicos	Denominación

<b>Código Seguro De Verificación:</b>	TP6zbRCB6h6qmKVx8agLkw==	<b>Estado</b>	<b>Fecha y hora</b>	
<b>Firmado Por</b>	Josefa Ganformina Dorantes	Firmado	07/03/2022 10:41:03	
<b>Observaciones</b>	DILIGENCIA. Para hacer constar que este documento ha sido APROBADO INICIALMENTE por el Pleno de este Ayuntamiento, en sesión celebrada el día 23 de febrero de 2022. LA SECRETARÍA ACCIDENTAL.	<b>Página</b>	882/2041	
<b>Url De Verificación</b>	<a href="https://portal.dipusevilla.es/vfirmaAytos/code/TP6zbRCB6h6qmKVx8agLkw==">https://portal.dipusevilla.es/vfirmaAytos/code/TP6zbRCB6h6qmKVx8agLkw==</a>			

<b>JUNTA DE ANDALUCÍA</b>	<b>FORMULARIO DE DATOS PARA SU INCORPORACIÓN AL INVENTARIO ANDALUZ DE INSTALACIONES DEPORTIVAS</b>	<b>ANEXO II</b>
		Rev. 04
	<b>4. DATOS DE LOS ESPACIOS DEPORTIVOS</b>	Hoja 7 de 8

#### 4.4.2. ÁREAS AÉREAS

<b>1. VUELOS</b> <input type="checkbox"/> Zona de vuelo a motor <input type="checkbox"/> Zona de vuelo aerostático <input type="checkbox"/> Zona de vuelo sin motor	Atributos específicos	Coord. despegue <input type="checkbox"/> Rampa despegue Coord. aterrizaje Sup. aterrizaje (m <sup>2</sup> ) Longitud máx. (m) <input type="checkbox"/> Señalización
<b>2. PARACAIDISMO</b> <input type="checkbox"/> Zona de paracaidismo	Atributos específicos	<input type="checkbox"/> Señalización Sup. aterrizaje (m <sup>2</sup> )
<b>3. COLOMBÓDROMO</b> <input type="checkbox"/> Campo de entrenamiento	Atributos específicos	Radio (m) <input type="checkbox"/> Sistemas audiovisuales
<b>4. OTRAS ÁREAS AÉREAS</b> <input type="checkbox"/> Otras áreas aéreas	Atributos específicos	Denominación

<b>Código Seguro De Verificación:</b>	TP6zbRCB6h6qmKVx8agLkw==	<b>Estado</b>	<b>Fecha y hora</b>
<b>Firmado Por</b>	Josefa Ganformina Dorantes	Firmado	07/03/2022 10:41:03
<b>Observaciones</b>	DILIGENCIA. Para hacer constar que este documento ha sido APROBADO INICIALMENTE por el Pleno de este Ayuntamiento, en sesión celebrada el día 23 de febrero de 2022. LA SECRETARIA ACCIDENTAL.	<b>Página</b>	883/2041
<b>Url De Verificación</b>	<a href="https://portal.dipusevilla.es/vfirmaAytos/code/TP6zbRCB6h6qmKVx8agLkw==">https://portal.dipusevilla.es/vfirmaAytos/code/TP6zbRCB6h6qmKVx8agLkw==</a>		



<b>JUNTA DE ANDALUCÍA</b>	<b>FORMULARIO DE DATOS PARA SU INCORPORACIÓN AL INVENTARIO ANDALUZ DE INSTALACIONES DEPORTIVAS</b>	<b>ANEXO II</b>
		Rev. 04
	<b>4. DATOS DE LOS ESPACIOS DEPORTIVOS</b>	Hoja 8 de 8

#### 4.4.3. AREAS ACUÁTICAS

<b>1. VELA</b> <input type="checkbox"/> Zona acuática de vela	Atributos específicos	<input type="checkbox"/> Señalización
<b>2. BARRANCOS</b> <input type="checkbox"/> Itinerario en barranco	Atributos específicos	Denominación <input type="checkbox"/> Rápeles Desnivel (m) <input type="checkbox"/> Señalización Longitud (m) <input type="checkbox"/> Sifones <input type="checkbox"/> Caudal permanente de agua <input type="checkbox"/> Equipadas
<b>3. ACTIVIDADES A MOTOR</b> <input type="checkbox"/> Zona acuática de actividades a motor	Atributos específicos	<input type="checkbox"/> Señalización
<b>4. ACTIVIDAD SUBACUÁTICA</b> (se pueden desarrollar en lagos, presas, embalses, ríos y mar) <input type="checkbox"/> Zona de pesca submarina <input type="checkbox"/> Zona de inmersión <input type="checkbox"/> Otras zonas de actividades subacuáticas	Atributos específicos	<input type="checkbox"/> Señalización
<b>5. SURF</b> <input type="checkbox"/> Zona de surf	Atributos específicos	<input type="checkbox"/> Señalización
<b>6. ESQUÍ ACUÁTICO</b> <input type="checkbox"/> Zona de esquí acuático	Atributos específicos	<input type="checkbox"/> Señalización Longitud (m)
<b>7. REMO Y PIRAGÜISMO</b> <input type="checkbox"/> Remo en aguas tranquilas <input type="checkbox"/> Piragüismo en aguas tranquilas <input type="checkbox"/> Piragüismo en aguas bravas	Atributos específicos	<input type="checkbox"/> Señalización Longitud (m)
<b>8. OTRAS ÁREAS ACUÁTICAS</b> <input type="checkbox"/> Otras áreas acuáticas	Atributos específicos	Denominación

#### 4.4.4. OBSERVACIONES

--	--

<b>Código Seguro De Verificación:</b>	TP6zbRCB6h6qmKVx8agLkw==	<b>Estado</b>	<b>Fecha y hora</b>
<b>Firmado Por</b>	Josefa Ganformina Dorantes	Firmado	07/03/2022 10:41:03
<b>Observaciones</b>	DILIGENCIA. Para hacer constar que este documento ha sido APROBADO INICIALMENTE por el Pleno de este Ayuntamiento, en sesión celebrada el día 23 de febrero de 2022. LA SECRETARIA ACCIDENTAL.	<b>Página</b>	884/2041
<b>Url De Verificación</b>	<a href="https://portal.dipusevilla.es/vfirmaAytos/code/TP6zbRCB6h6qmKVx8agLkw==">https://portal.dipusevilla.es/vfirmaAytos/code/TP6zbRCB6h6qmKVx8agLkw==</a>		




<b>JUNTA DE ANDALUCÍA</b>	<b>FORMULARIO DE DATOS PARA SU INCORPORACIÓN AL INVENTARIO ANDALUZ DE INSTALACIONES DEPORTIVAS</b>	<b>ANEXO III</b>
		Rev. 04
	<b>5. DATOS ESPACIOS COMPLEMENTARIOS</b>	Hoja 1 de 5

## 5.1. TIPOLOGÍA DE LOS ESPACIOS COMPLEMENTARIOS Y SUS ATRIBUTOS ESPECÍFICOS

### 5.1.1. ESPACIOS COMPLEMENTARIOS GENÉRICOS


<input checked="" type="checkbox"/> <b>1. VESTUARIOS</b>	
<b>5.1.1.1. Atributos generales</b> Asociado al espacio/s deportivo/s: <b>ZONA DE JUEGOS POPULARES</b> <input type="checkbox"/> Compartido con otras instalaciones <b>Estado de uso:</b> En uso - NORMAL <b>Conservación:</b> Permite el uso - BUENO Año de construcción: 2015 Año de remodelación: <input type="checkbox"/> El espacio complementario es BAJA Fecha de baja: Motivo:	<b>5.1.1.2. Atributos específicos</b> <input checked="" type="checkbox"/> Colectivo <input type="checkbox"/> Adaptado normas accesibilidad Nº salas cambio de ropa 2 Nº armarios de equipo Nº de urinarios 3 Nº cabinas individuales Nº de duchas Nº de inodoros 6 Nº taquillas guardarropa Nº de lavabos 14 Superficie m2 40
<b>5.1.1.1. Atributos generales</b> Asociado al espacio/s deportivo/s: <b>ZONA DE JUEGOS POPULARES</b> <input checked="" type="checkbox"/> Compartido con otras instalaciones <b>Estado de uso:</b> En uso - NORMAL <b>Conservación:</b> Permite el uso - BUENO Año de construcción: 2015 Año de remodelación: <input type="checkbox"/> El espacio complementario es BAJA Fecha de baja: Motivo:	<b>5.1.1.2. Atributos específicos</b> <input checked="" type="checkbox"/> Individual <input checked="" type="checkbox"/> Adaptado normas accesibilidad <input checked="" type="checkbox"/> Ducha <input checked="" type="checkbox"/> Inodoro <input checked="" type="checkbox"/> Lavabo  <b>Personas usuarias:</b> COMÚN <input checked="" type="checkbox"/> Adaptado normas accesibilidad Nº de lavabos 14 Nº de urinarios 3 Nº de inodoros 6
<input checked="" type="checkbox"/> <b>3. ALMACÉN DEPORTIVO</b> (Sólo los que se usen exclusivamente para guardar material deportivo)	
<b>5.1.1.1. Atributos generales</b> Asociado al espacio/s deportivo/s: <b>ZONA DE JUEGOS POPULARES</b> <input checked="" type="checkbox"/> Compartido con otras instalaciones <b>Estado de uso:</b> En uso - NORMAL <b>Conservación:</b> Permite el uso - BUENO Año de construcción: 2015 Año de remodelación: <input type="checkbox"/> El espacio complementario es BAJA Fecha de baja: Motivo:	<b>5.1.1.2. Atributos específicos</b> Altura 2.5 Superficie (m <sup>2</sup> ) 25 <input type="checkbox"/> Dispone de puerta directa al espacio deportivo
<input type="checkbox"/> <b>4. GRADAS</b>	
<b>5.1.1.1. Atributos generales</b> Asociado al espacio/s deportivo/s: <input type="checkbox"/> Compartido con otras instalaciones <b>Estado de uso:</b> <b>Conservación:</b> Año de construcción: Año de remodelación: <input type="checkbox"/> El espacio complementario es BAJA Fecha de baja: Motivo:	<b>5.1.1.2. Atributos específicos</b> <b>Tipo</b> <b>Cubierta</b> Nº plazas de pie Nº plazas sentado <input type="checkbox"/> Plazas reservadas y accesibles para personas discapacitadas
<b>5.1.1.3. OBSERVACIONES</b>	

<b>Código Seguro De Verificación:</b>	TP6zbRCB6h6qmKVx8agLkw==	<b>Estado</b>	<b>Fecha y hora</b>	
<b>Firmado Por</b>	Josefa Ganformina Dorantes	Firmado	07/03/2022 10:41:03	
<b>Observaciones</b>	DILIGENCIA. Para hacer constar que este documento ha sido APROBADO INICIALMENTE por el Pleno de este Ayuntamiento, en sesión celebrada el día 23 de febrero de 2022. LA SECRETARIA ACCIDENTAL.	<b>Página</b>	885/2041	
<b>Url De Verificación</b>	<a href="https://portal.dipusevilla.es/vfirmaAytos/code/TP6zbRCB6h6qmKVx8agLkw==">https://portal.dipusevilla.es/vfirmaAytos/code/TP6zbRCB6h6qmKVx8agLkw==</a>			

<b>JUNTA DE ANDALUCIA</b>	<b>FORMULARIO DE DATOS PARA SU INCORPORACIÓN AL INVENTARIO ANDALUZ DE INSTALACIONES DEPORTIVAS</b>	<b>ANEXO III</b>
		Rev. 04
	<b>5. DATOS ESPACIOS COMPLEMENTARIOS</b>	Hoja 2 de 5


**5.1.2. ESPACIOS COMPLEMENTARIOS ESPECÍFICOS**

<input type="checkbox"/> <b>1. REMONTE</b> (cable esquí / tele sillas – tele cabinas)		5.1.2.1. Atributos generales	Asociado al espacio/s deportivo/s:  <input type="checkbox"/> Compartido con otras instalaciones <b>Estado de uso:</b> <b>Conservación:</b> Año de construcción: Año de remodelación:  <input type="checkbox"/> El espacio complementario es BAJA Fecha de baja: Motivo:	5.1.2.2. Atributos específicos	Longitud (m) Desnivel (m) Capacidad (deportistas/hora) Denominación
<input type="checkbox"/> <b>2. ZONA DE VARADA EN PLAYA</b>		5.1.2.1. Atributos generales	Asociado al espacio/s deportivo/s:  <input type="checkbox"/> Compartido con otras instalaciones <b>Estado de uso:</b> <b>Conservación:</b> Año de construcción: Año de remodelación:  <input type="checkbox"/> El espacio complementario es BAJA Fecha de baja: Motivo:	5.1.2.2. Atributos específicos	Superficie (m²) <b>Pasillo de acceso</b> Denominación
<input type="checkbox"/> <b>3. AERÓDROMOS</b>		5.1.2.1. Atributos generales	Asociado al espacio/s deportivo/s:  <input type="checkbox"/> Compartido con otras instalaciones <b>Estado de uso:</b> <b>Conservación:</b> Año de construcción: Año de remodelación:  <input type="checkbox"/> El espacio complementario es BAJA Fecha de baja: Motivo:	5.1.2.2. Atributos específicos	Nº pistas Longitud pista principal (m) Anchura pista principal (m) <input type="checkbox"/> Taller Nº hangares Pavimento pista principal <input type="checkbox"/> Torre de control <input type="checkbox"/> Depósito de combustible
<input type="checkbox"/> <b>4. ESPACIOS COMPLEMENTARIOS DE HÍPCA</b> <input type="checkbox"/> Caballerizas <input type="checkbox"/> Pista de doma <input type="checkbox"/> Caminaderos		5.1.2.1. Atributos generales	Asociado al espacio/s deportivo/s:  <input type="checkbox"/> Compartido con otras instalaciones <b>Estado de uso:</b> <b>Conservación:</b> Año de construcción: Año de remodelación:  <input type="checkbox"/> El espacio complementario es BAJA Fecha de baja: Motivo:	5.1.2.2. Atributos específicos (si posee más de un tipo, separar los atributos con un guión)	Nº plazas Longitud (m) Anchura (m) Diámetro (m) en caso circular Superficie (m²)
<input type="checkbox"/> <b>5. PUERTOS E INSTALACIONES NÁUTICAS</b>					

<b>Código Seguro De Verificación:</b>	TP6zbRCB6h6qmKVx8agLkw==	<b>Estado</b>	<b>Fecha y hora</b>	
<b>Firmado Por</b>	Josefa Ganfornina Dorantes	Firmado	07/03/2022 10:41:03	
<b>Observaciones</b>	DILIGENCIA. Para hacer constar que este documento ha sido APROBADO INICIALMENTE por el Pleno de este Ayuntamiento, en sesión celebrada el día 23 de febrero de 2022. LA SECRETARIA ACCIDENTAL.	<b>Página</b>	886/2041	
<b>Url De Verificación</b>	<a href="https://portal.dipusevilla.es/vfirmaAytos/code/TP6zbRCB6h6qmKVx8agLkw==">https://portal.dipusevilla.es/vfirmaAytos/code/TP6zbRCB6h6qmKVx8agLkw==</a>			


<b>JUNTA DE ANDALUCÍA</b>	<b>FORMULARIO DE DATOS PARA SU INCORPORACIÓN AL INVENTARIO ANDALUZ DE INSTALACIONES DEPORTIVAS</b>	<b>ANEXO III</b>
		Rev. 04
	<b>5. DATOS ESPACIOS COMPLEMENTARIOS</b>	Hoja 3 de 5

<b>ESPACIO COMPLEMENTARIO</b>	<input type="checkbox"/> Puerto deportivo <input type="checkbox"/> Dársena deportiva <input type="checkbox"/> Marina. puerto interior <input type="checkbox"/> Embarcadero	<b>5.1.2.1. Atributos generales</b>	Asociado al espacio/s deportivo/s:  <input type="checkbox"/> Compartido con otras instalaciones <b>Estado de uso:</b> <b>Conservación:</b> Año de construcción: Año de remodelación:  <input type="checkbox"/> El espacio complementario es BAJA Fecha de baja: Motivo:	<b>5.1.2.2. Atributos específicos</b>	Nº amarres <input type="checkbox"/> Agua potable <input type="checkbox"/> Electricidad <input type="checkbox"/> Gasolinera <input type="checkbox"/> Dique seco Calado de la bocana <input type="checkbox"/> Varadero <input type="checkbox"/> Elevador <input type="checkbox"/> Rampa <input type="checkbox"/> Pantalán
-------------------------------	---	-------------------------------------	---	---------------------------------------	--

<b>Código Seguro De Verificación:</b>	TP6zbRCB6h6qmKVx8agLkw==	<b>Estado</b>	<b>Fecha y hora</b>	
<b>Firmado Por</b>	Josefa Ganformina Dorantes	Firmado	07/03/2022 10:41:03	
<b>Observaciones</b>	DILIGENCIA. Para hacer constar que este documento ha sido APROBADO INICIALMENTE por el Pleno de este Ayuntamiento, en sesión celebrada el día 23 de febrero de 2022. LA SECRETARIA ACCIDENTAL.	<b>Página</b>	887/2041	
<b>Url De Verificación</b>	<a href="https://portal.dipusevilla.es/vfirmaAytos/code/TP6zbRCB6h6qmKVx8agLkw==">https://portal.dipusevilla.es/vfirmaAytos/code/TP6zbRCB6h6qmKVx8agLkw==</a>			


<b>JUNTA DE ANDALUCIA</b>	<b>FORMULARIO DE DATOS PARA SU INCORPORACIÓN AL INVENTARIO ANDALUZ DE INSTALACIONES DEPORTIVAS</b>	<b>ANEXO III</b>
		Rev. 04
	<b>5. DATOS ESPACIOS COMPLEMENTARIOS</b>	Hoja 4 de 5

<input type="checkbox"/> <b>6. ESPACIOS COMPLEMENTARIOS DE ZONAS DE REMO Y PIRAGÜISMO</b>			Asociado al espacio/s deportivo/s: <input type="checkbox"/> Compartido con otras instalaciones <b>Estado de uso:</b> <b>Conservación:</b> Año de construcción: Año de remodelación:  <input type="checkbox"/> El espacio complementario es BAJA Fecha de baja: Motivo:	5.1.1. Atributos generales          5.1.2.2. Atributos específicos	<input type="checkbox"/> Pantalanes <input type="checkbox"/> Torre de jueces <input type="checkbox"/> Hangar de canoas y/o piraguas <input type="checkbox"/> Muelles
<input type="checkbox"/> <b>7. REFUGIOS DE MONTAÑA</b>	Nombre oficial	5.1.1. Atributos generales	Asociado al espacio/s deportivo/s: <input type="checkbox"/> Compartido con otras instalaciones <b>Estado de uso:</b> <b>Conservación:</b> Año de construcción: Año de remodelación:  <input type="checkbox"/> El espacio complementario es BAJA Fecha de baja: Motivo:	5.1.2.2. Atributos específicos	Cota de altura (m) <input type="checkbox"/> Zona de vivac Nº plazas <input type="checkbox"/> Cocina <input type="checkbox"/> Guarda Periodo de apertura
<input type="checkbox"/> <b>8. ESPACIOS COMPLEMENTARIOS DE ZONAS DE CIRCUITOS A MOTOR</b>	<input type="checkbox"/> Boxes <input type="checkbox"/> Torre de control <input type="checkbox"/> Paddock <input type="checkbox"/> Guardería karts <input type="checkbox"/> Aparcamiento de personal de servicio	5.1.1. Atributos generales	Asociado al espacio/s deportivo/s: <input type="checkbox"/> Compartido con otras instalaciones <b>Estado de uso:</b> <b>Conservación:</b> Año de construcción: Año de remodelación:  <input type="checkbox"/> El espacio complementario es BAJA Fecha de baja: Motivo:	5.1.2.2. Atributos específicos	Nº plazas Superficie (m <sup>2</sup> ) <input type="checkbox"/> Electricidad <input type="checkbox"/> Agua potable <input type="checkbox"/> Gasolinera
<input type="checkbox"/> <b>9. PALOMAR</b>		5.1.1. Atributos generales	Asociado al espacio/s deportivo/s: <input type="checkbox"/> Compartido con otras instalaciones <b>Estado de uso:</b> <b>Conservación:</b> Año de construcción: Año de remodelación:  <input type="checkbox"/> El espacio complementario es BAJA Fecha de baja: Motivo:	5.1.2.2. Atributos específicos	Volumen (m <sup>3</sup> ) Nº palomas/m <sup>3</sup>
<input type="checkbox"/> <b>10. OTROS ESPACIOS COMPLEMENTARIOS</b>	Denominación			5.1.2.2. Atributos específicos	
<b>5.1.2.3. OBSERVACIONES</b>					

<b>Código Seguro De Verificación:</b>	TP6zbRCB6h6qmKVx8agLkw==	<b>Estado</b>	<b>Fecha y hora</b>	
<b>Firmado Por</b>	Josefa Ganformina Dorantes	Firmado	07/03/2022 10:41:03	
<b>Observaciones</b>	DILIGENCIA. Para hacer constar que este documento ha sido APROBADO INICIALMENTE por el Pleno de este Ayuntamiento, en sesión celebrada el día 23 de febrero de 2022. LA SECRETARÍA ACCIDENTAL.	<b>Página</b>	888/2041	
<b>Url De Verificación</b>	<a href="https://portal.dipusevilla.es/vfirmaAytos/code/TP6zbRCB6h6qmKVx8agLkw==">https://portal.dipusevilla.es/vfirmaAytos/code/TP6zbRCB6h6qmKVx8agLkw==</a>			



<b>JUNTA DE ANDALUCÍA</b>	<b>FORMULARIO DE DATOS PARA SU INCORPORACIÓN AL INVENTARIO ANDALUZ DE INSTALACIONES DEPORTIVAS</b>	<b>ANEXO III</b>
		Rev. 04
	<b>5. DATOS ESPACIOS COMPLEMENTARIOS</b>	Hoja 5 de 5


<b>Código Seguro De Verificación:</b>	TP6zbRCB6h6qmKVx8agLkw==	<b>Estado</b>	<b>Fecha y hora</b>	
<b>Firmado Por</b>	Josefa Ganformina Dorantes	Firmado	07/03/2022 10:41:03	
<b>Observaciones</b>	DILIGENCIA. Para hacer constar que este documento ha sido APROBADO INICIALMENTE por el Pleno de este Ayuntamiento, en sesión celebrada el día 23 de febrero de 2022. LA SECRETARIA ACCIDENTAL.	<b>Página</b>	889/2041	
<b>Url De Verificación</b>	<a href="https://portal.dipusevilla.es/vfirmaAytos/code/TP6zbRCB6h6qmKVx8agLkw==">https://portal.dipusevilla.es/vfirmaAytos/code/TP6zbRCB6h6qmKVx8agLkw==</a>			

## PLAN LOCAL DE INSTALACIONES Y EQUIPAMIENTOS DEPORTIVOS DE LEBRIJA

# ANEXOS

### C.- POLIDEPORTIVO CAMPO BALONMANO Y VOLEY PLAYA




<b>Código Seguro De Verificación:</b>	TP6zbRCB6h6qmKVx8agLkw==	<b>Estado</b>	<b>Fecha y hora</b>	
<b>Firmado Por</b>	Josefa Ganformina Dorantes	Firmado	07/03/2022 10:41:03	
<b>Observaciones</b>	DILIGENCIA. Para hacer constar que este documento ha sido APROBADO INICIALMENTE por el Pleno de este Ayuntamiento, en sesión celebrada el día 23 de febrero de 2022. LA SECRETARIA ACCIDENTAL.	<b>Página</b>	890/2041	
<b>Url De Verificación</b>	<a href="https://portal.dipusevilla.es/vfirmaAytos/code/TP6zbRCB6h6qmKVx8agLkw==">https://portal.dipusevilla.es/vfirmaAytos/code/TP6zbRCB6h6qmKVx8agLkw==</a>			

<b>JUNTA DE ANDALUCÍA</b>	<b>FORMULARIO DE DATOS PARA SU INCORPORACIÓN AL INVENTARIO ANDALUZ DE INSTALACIONES DEPORTIVAS</b>	<b>ANEXO I</b>
		Rev. 04
	<b>3. DATOS GENERALES DE LA INSTALACIÓN</b>	Hoja 1 de 3


**3.1. ATRIBUTOS GENERALES**

<b>1. CÓDIGO</b> (A rellenar por Admón.)		<b>2. NOMBRE OFICIAL DE LA INSTALACIÓN</b> COMPLEJO POLIDEPORTIVO CIUDAD DE LEBRIJA			<b>ESPACIOS DEPORTIVOS Y COMPL.</b> Nº de espacios deportivos: 14 Nº de esp. complementarios: 4	
<b>2. NOMBRE COMÚN O POR LA QUE ES CONOCIDA</b> POLIDEPORTIVO				<b>3. COMPLEJO POLIDEPORTIVO</b> <input checked="" type="checkbox"/> Esta instalación forma parte de un complejo deportivo Nombre del complejo: COMPLEJO DEPORTIVO CIUDAD DE LEBRIJA		
<b>4. DIRECCIÓN</b>						
<b>TIPO VÍA</b> Avenida		<b>NOMBRE VÍA</b> DE EL CUERVO		<b>NUMERO</b> S/N	<b>CALIFICADOR DE NÚMERO</b>	<b>CÓDIGO POSTAL</b> 41740
<b>KILÓMETRO EN LA</b>		<b>COMPLEMENTO DE DOMICILIO:</b> Urbanización, residencial,		<b>ENTIDAD DE POBLACIÓN</b>		
<b>5. PROVINCIA</b> SEVILLA			<b>6. MUNICIPIO</b> L E B R I J A		<b>7. ZONA DEPORTIVA</b>	
<b>8. AGRUPACIÓN TERRITORIAL</b> E-7 BAJO GUADALQUIVIR DE SEVILLA			<b>9. NÚCLEO DE POBLACIÓN</b> 27.432		<b>10. DISTRITO MUNICIPAL</b>	<b>11. BARRIO</b>
<b>12. EMPLAZAMIENTO EN ESPACIO NATURAL PROTEGIDO</b> <input type="checkbox"/> SI <input checked="" type="checkbox"/> NO Indicar:				<b>13. LICENCIA DE ACTIVIDAD</b> <input checked="" type="checkbox"/> SI <input type="checkbox"/> NO		
<b>15. LA INSTALACIÓN REUTILIZA O ADAPTA UNA INSTALACIÓN PREVIA</b> <input type="checkbox"/> SI <input checked="" type="checkbox"/> NO Indicar:				<b>14. INSTALACIÓN INTEGRADA EN EDIFICIO MULTIFUNCIONAL</b> <input type="checkbox"/> SI <input checked="" type="checkbox"/> NO Indicar:		
<b>16. OTROS DATOS</b>						
<b>TELÉFONO FIJO</b> 955-97-21-57		<b>TELÉFONO MOVIL</b> 630-68-21-46	<b>FAX</b>	<b>WEB</b>	<b>E-MAIL</b> piscinalebrija@gmail.com	
<b>17. COORDENADAS UTM (ETRS89)</b>				<b>18. COORDENADAS GEOGRÁFICAS</b>		
<b>X</b> 760665.44	<b>Y</b> 4089088.239	<b>Z</b> 11	<b>HUSO</b> 29 Y 30	<b>LONGITUD</b> 6° 4' 54.94989"	<b>W</b>	<b>LATITUD</b> 36° 55' 20.72840"
<b>19. INSTALACIÓN PLURIMUNICIPAL</b> <input type="checkbox"/>	<b>NO PUBLICAR EN INTERNET</b> <input type="checkbox"/>		<b>20. AÑO INICIO ACTIV.</b> 1.978	<b>21. BAJA</b> <input type="checkbox"/> La instalación es Moti Fecha baja:		
<b>22. CENTRO EDUCACIÓN</b> <input type="checkbox"/> Pertenece a Centro Educativo Tipo de Centro Educativo: Nivel de Enseñanza:		<b>23. NIVEL DE DOTACIÓN</b> <input type="checkbox"/> Red Básica <input checked="" type="checkbox"/> Red Complementaria <input type="checkbox"/> Red Especial		<b>24. SITUACIÓN INSTALACIÓN</b> <input checked="" type="checkbox"/> Urbana <input type="checkbox"/> Periférica <input type="checkbox"/> No Urbana		
<b>25. ACCESIBILIDAD/SUPRESION DE BARRERAS ARQUITECTÓNICAS</b>						
Persona Usuaría Deportista <input checked="" type="checkbox"/> Permite circulación exterior <input checked="" type="checkbox"/> Permite la circulación interior <input checked="" type="checkbox"/> Tiene vestuarios adaptados (al menos uno) <input checked="" type="checkbox"/> Tiene aseos adaptados (al menos uno)		Persona Usuaría Espectadora <input checked="" type="checkbox"/> Permite circulación exterior <input checked="" type="checkbox"/> Permite la circulación interior <input checked="" type="checkbox"/> Tiene aseos adaptados (al menos uno)		<input checked="" type="checkbox"/> La Instalación ha sido concebida como <input type="checkbox"/> La instalación se ha adaptado mediante		
<b>26. RÉGIMEN DE ACCESO</b> <input type="checkbox"/> Libre gratuito <input checked="" type="checkbox"/> Libre pagando entrada <input checked="" type="checkbox"/> Libre pagando cuota periódica de abono o socio				<input type="checkbox"/> Restringido a alumnos <input type="checkbox"/> Restringido a residentes <input type="checkbox"/> Restringido a trabajadores o		<b>27. USUARIOS</b> <input checked="" type="checkbox"/> Escolares <input checked="" type="checkbox"/> Deportistas de competición <input checked="" type="checkbox"/> Deportistas en general
<b>28. EFICIENCIA ENERGÉTICA</b>						
<b>DISEÑO</b> <input type="checkbox"/> Bioclimático <input type="checkbox"/> Ecoeficiente		<b>TRATAMIENTO DE RESIDUOS</b> <input type="checkbox"/> Previo a la recogida <input checked="" type="checkbox"/> Separación		<b>CALIFICACIÓN ENERGÉTICA DE EDIFICACIONES</b> TIPO DE EDIFICACIÓN CALIFICACIÓN		
<b>INSTALACIÓN PROPIA DE ENERGÍA RENOVABLE</b> <input type="checkbox"/> Planta de generación propia Tipo de generador:		<b>GESTIÓN DEL AGUA</b> Superficie regable (m²): <input type="checkbox"/> Sistemas de ahorro		_____ _____ _____ _____		
<b>29. PROTECCIÓN CONTRA INCENDIOS</b> <input checked="" type="checkbox"/> Alumbrado de emergencia <input type="checkbox"/> Bocas de incendios equipadas <input checked="" type="checkbox"/> Extintores portátiles <input type="checkbox"/> Detección						

<b>Código Seguro De Verificación:</b>	TP6zbRCB6h6qmKVx8agLkw==	<b>Estado</b>	<b>Fecha y hora</b>	
<b>Firmado Por</b>	Josefa Ganfornina Dorantes	Firmado	07/03/2022 10:41:03	
<b>Observaciones</b>	DILIGENCIA. Para hacer constar que este documento ha sido APROBADO INICIALMENTE por el Pleno de este Ayuntamiento, en sesión celebrada el día 23 de febrero de 2022. LA SECRETARÍA ACCIDENTAL.	<b>Página</b>	891/2041	
<b>Url De Verificación</b>	https://portal.dipusevilla.es/vfirmaAytos/code/TP6zbRCB6h6qmKVx8agLkw==			

<b>JUNTA DE ANDALUCÍA</b>	<b>FORMULARIO DE DATOS PARA SU INCORPORACIÓN AL INVENTARIO ANDALUZ DE INSTALACIONES DEPORTIVAS</b>	<b>ANEXO I</b>
		Rev. 04
	<b>3. DATOS GENERALES DE LA INSTALACIÓN</b>	Hoja 2 de 3


<p><b>30. PROPIEDAD</b></p> <p>Nombre de la persona propietaria: AYUNTAMIENTO</p> <p><input checked="" type="checkbox"/> Propiedad pública</p> <ul style="list-style-type: none"> <li><input type="checkbox"/> Admón. General del Estado</li> <li><input type="checkbox"/> Admón. Autonómica</li> <li><input checked="" type="checkbox"/> Admón. Local</li> </ul> <p><input type="checkbox"/> Propiedad privada</p> <ul style="list-style-type: none"> <li><input type="checkbox"/> Privados deportivos <ul style="list-style-type: none"> <li><input type="checkbox"/> Asociativos</li> <li><input type="checkbox"/> Empresas</li> </ul> </li> <li><input type="checkbox"/> Privados no deportivos <ul style="list-style-type: none"> <li><input type="checkbox"/> Educativos</li> <li><input type="checkbox"/> Religiosos</li> <li><input type="checkbox"/> Sociedades Empresariales</li> <li><input type="checkbox"/> Residenciales</li> <li><input type="checkbox"/> Turísticos</li> <li><input type="checkbox"/> Otros</li> </ul> </li> </ul>	<p><b>31. GESTIÓN</b></p> <p><input checked="" type="checkbox"/> La persona gestora de la instalación es la misma que la propietaria</p> <p>Nombre de la persona gestora:</p> <p><input type="checkbox"/> Gestión pública</p> <ul style="list-style-type: none"> <li><input type="checkbox"/> Admón. General del Estado</li> <li><input type="checkbox"/> Admón. Autonómica</li> <li><input type="checkbox"/> Admón. Local</li> </ul> <p><input type="checkbox"/> Gestión privada</p> <ul style="list-style-type: none"> <li><input type="checkbox"/> Privada deportiva <ul style="list-style-type: none"> <li><input type="checkbox"/> Asociativos</li> <li><input type="checkbox"/> Empresas</li> </ul> </li> <li><input type="checkbox"/> Privada no deportiva <ul style="list-style-type: none"> <li><input type="checkbox"/> Educativos</li> <li><input type="checkbox"/> Religiosos</li> <li><input type="checkbox"/> Sociedades Empresariales</li> <li><input type="checkbox"/> Residenciales</li> <li><input type="checkbox"/> Turísticos</li> <li><input type="checkbox"/> Otros</li> </ul> </li> </ul>
<p><b>32. Observaciones</b></p>	

<b>Código Seguro De Verificación:</b>	TP6zbRCB6h6qmKVx8agLkw==	<b>Estado</b>	<b>Fecha y hora</b>	
<b>Firmado Por</b>	Josefa Ganformina Dorantes	Firmado	07/03/2022 10:41:03	
<b>Observaciones</b>	DILIGENCIA. Para hacer constar que este documento ha sido APROBADO INICIALMENTE por el Pleno de este Ayuntamiento, en sesión celebrada el día 23 de febrero de 2022. LA SECRETARIA ACCIDENTAL.	<b>Página</b>	892/2041	
<b>Url De Verificación</b>	<a href="https://portal.dipusevilla.es/vfirmaAytos/code/TP6zbRCB6h6qmKVx8agLkw==">https://portal.dipusevilla.es/vfirmaAytos/code/TP6zbRCB6h6qmKVx8agLkw==</a>			

<b>JUNTA DE ANDALUCÍA</b>	<b>FORMULARIO DE DATOS PARA SU INCORPORACIÓN AL INVENTARIO ANDALUZ DE INSTALACIONES DEPORTIVAS</b>	<b>ANEXO I</b>
		Rev. 04
	<b>3. DATOS GENERALES DE LA INSTALACIÓN</b>	Hoja 3 de 3

### 3.2. SERVICIOS AUXILIARES


<b>1. MOVILIDAD</b>	
<input checked="" type="checkbox"/> Transporte colectivo (estación o parada de transporte colectivo en las inmediaciones de la instalación) <input type="checkbox"/> Integración de un Centro de carácter sociocultural o comercial <input checked="" type="checkbox"/> Aparcamiento (propio o en las inmediaciones) <input type="checkbox"/> Servicio público de                      Indicar distancia a punto de servicio más <input checked="" type="checkbox"/> Aparcamiento de bicicletas	
<b>2. TERMAL</b>	
<input type="checkbox"/> Sauna <input type="checkbox"/> Hidromasaje <input type="checkbox"/> Baño turco <input type="checkbox"/> Ducha ciclónica	
<b>3. SERVICIOS GENERALES</b>	
<input type="checkbox"/> Bar <input type="checkbox"/> Restaurante <input type="checkbox"/> Residencia deportiva. Número de camas: <input type="checkbox"/> Zona Infantil <input type="checkbox"/> Servicios comerciales <input checked="" type="checkbox"/> Control de acceso	<input checked="" type="checkbox"/> Oficinas <input type="checkbox"/> Salón de actos <input type="checkbox"/> Sala de lectura <input type="checkbox"/> Sala de exposiciones <input type="checkbox"/> Aula de formación
<b>4. SALUD Y ESTÉTICA</b>	
<input type="checkbox"/> Centro Médico <input type="checkbox"/> Enfermería <input checked="" type="checkbox"/> Desfibrilador permanente <input type="checkbox"/> Conexión 112	<input type="checkbox"/> Peluquería <input type="checkbox"/> Estética <input type="checkbox"/> Fisioterapia <input type="checkbox"/> Masaje
<b>5. SERVICIOS DE MANTENIMIENTO</b>	
<input checked="" type="checkbox"/> Almacén general <input checked="" type="checkbox"/> Taller de mantenimiento	
<b>6. OTROS</b>	

<b>Código Seguro De Verificación:</b>	TP6zbRCB6h6qmKVx8agLkw==	<b>Estado</b>	<b>Fecha y hora</b>	
<b>Firmado Por</b>	Josefa Ganformina Dorantes	Firmado	07/03/2022 10:41:03	
<b>Observaciones</b>	DILIGENCIA. Para hacer constar que este documento ha sido APROBADO INICIALMENTE por el Pleno de este Ayuntamiento, en sesión celebrada el día 23 de febrero de 2022. LA SECRETARIA ACCIDENTAL.	<b>Página</b>	893/2041	
<b>Url De Verificación</b>	<a href="https://portal.dipusevilla.es/vfirmaAytos/code/TP6zbRCB6h6qmKVx8agLkw==">https://portal.dipusevilla.es/vfirmaAytos/code/TP6zbRCB6h6qmKVx8agLkw==</a>			

<b>JUNTA DE ANDALUCÍA</b>	<b>FORMULARIO DE DATOS PARA SU INCORPORACIÓN AL INVENTARIO ANDALUZ DE INSTALACIONES DEPORTIVAS</b>	<b>ANEXO II</b>
		Rev. 04
	<b>4. DATOS DE LOS ESPACIOS DEPORTIVOS</b>	Hoja 1 de 8

**4.1. ATRIBUTOS GENERALES (a rellenar por cada espacio deportivo)**


<b>1. CLASE DE ESPACIO DEPORTIVO</b>  <b>ESPACIO CONVENCIONAL</b>		<b>2. ACTIVIDAD DEPORTIVA PRINCIPAL</b>  BALONMANO PLAYA Y VOLEY PLAYA		<b>3. OTRAS ACTIVIDADES</b>	
<b>4. CERRAMIENTO</b> <input checked="" type="checkbox"/> Espacio abierto <input checked="" type="checkbox"/> Aire libre (no dispone de cubierta) <input type="checkbox"/> Cerramiento estacional (temporadas) <input type="checkbox"/> Sólo cubierto (con abertura lateral) <input type="checkbox"/> Recinto cerrado <input type="checkbox"/> Cerrado fijo (cerramiento tradicional) <input type="checkbox"/> Cubierta móvil <input type="checkbox"/> Cerramiento textil		<b>5. ESTADO DE USO</b> <input type="checkbox"/> En uso <input type="checkbox"/> Normal <input type="checkbox"/> Estacional <input checked="" type="checkbox"/> Fuera de uso <input type="checkbox"/> En construcción <input type="checkbox"/> En remodelación <input checked="" type="checkbox"/> Fuera de uso		<b>6. ILUMINACIÓN (USO NOCTURNO)</b> <input type="checkbox"/> Permite el uso <input type="checkbox"/> Permite competición <input type="checkbox"/> Permite entrenamientos <input checked="" type="checkbox"/> No permite el uso nocturno <input checked="" type="checkbox"/> No hay iluminación <input checked="" type="checkbox"/> Es parcial o insuficiente	
<b>7. PAVIMENTO</b> (sobre el que se desarrolla la actividad deportiva) <input checked="" type="checkbox"/> <b>Natural.</b> Arena <input type="checkbox"/> <b>Madera.</b> <input type="checkbox"/> <b>Hierba artificial.</b> <input type="checkbox"/> <b>Sintéticos.</b> <input type="checkbox"/> <b>Metálicos.</b> <input type="checkbox"/> <b>Hormigones y aglomerados.</b> <input type="checkbox"/> <b>Baldosas y similar.</b> <input type="checkbox"/> <b>Otros pavimentos.</b>			<b>8. CONSERVACIÓN DEL PAVIMENTO</b> <input type="checkbox"/> Permite la práctica deportiva <input type="checkbox"/> Bueno <input type="checkbox"/> Regular <input checked="" type="checkbox"/> No permite la práctica deportiva <input checked="" type="checkbox"/> Mal estado <input type="checkbox"/> Inservible		
<b>9. AÑO CONSTRUCCIÓN</b>	<b>10. AÑO REMODELACIÓN</b>	<b>11. ALTURA LIBRE</b> metros		<b>14. BAJA</b> <input type="checkbox"/> El espacio deportivo es BAJA Fecha de baja:	
<b>12. SISTEMA DE CALEFACCIÓN</b> <input type="checkbox"/> Posee sistema de calefacción		<b>13. SISTEMA DE CLIMATIZACIÓN</b> <input type="checkbox"/> Posee sistema de		Motivo:	
<b>15. OBSERVACIONES</b>  PISTA NECESITA REMODELACIÓN PARA SU USO.					

<b>Código Seguro De Verificación:</b>	TP6zbRCB6h6qmKVx8agLkw==	<b>Estado</b>	<b>Fecha y hora</b>	
<b>Firmado Por</b>	Josefa Ganfornina Dorantes	Firmado	07/03/2022 10:41:03	
<b>Observaciones</b>	DILIGENCIA. Para hacer constar que este documento ha sido APROBADO INICIALMENTE por el Pleno de este Ayuntamiento, en sesión celebrada el día 23 de febrero de 2022. LA SECRETARIA ACCIDENTAL.	<b>Página</b>	894/2041	
<b>Url De Verificación</b>	<a href="https://portal.dipusevilla.es/vfirmaAytos/code/TP6zbRCB6h6qmKVx8agLkw==">https://portal.dipusevilla.es/vfirmaAytos/code/TP6zbRCB6h6qmKVx8agLkw==</a>			

<b>JUNTA DE ANDALUCÍA</b>	<b>FORMULARIO DE DATOS PARA SU INCORPORACIÓN AL INVENTARIO ANDALUZ DE INSTALACIONES DEPORTIVAS</b>	<b>ANEXO II</b>
		Rev. 04
	<b>4. DATOS DE LOS ESPACIOS DEPORTIVOS</b>	Hoja 2 de 8


#### 4.2. ESPACIOS CONVENCIONALES Y SUS ATRIBUTOS ESPECÍFICOS

<b>1. PISTAS POLIDEPORTIVAS</b>	<input type="checkbox"/> Pista polideportiva de 400 m <sup>2</sup> hasta 800 m <sup>2</sup> de superficie. <input type="checkbox"/> Pista polideportiva de 800 m <sup>2</sup> hasta 1000 m <sup>2</sup> de superficie. <input type="checkbox"/> Pista polideportiva de 1000 m <sup>2</sup> o mayor superficie.	<b>2. PISTAS ESPECIALIZADAS Y OTRAS PISTAS</b>	<input type="checkbox"/> Pista de tenis (Sup. ≥400 m <sup>2</sup> ) <input type="checkbox"/> Pista de hielo (Sup. ≥400 m <sup>2</sup> ) <input type="checkbox"/> Pista de petanca (Sup. ≥20 m <sup>2</sup> ) <input type="checkbox"/> Otras pistas (Sup. ≥400 m <sup>2</sup> ) <input checked="" type="checkbox"/> Otras pistas (Sup. <400 m <sup>2</sup> )	Atributos específicos	Largo (m): 24.5 Ancho (m): 15 Superficie (m <sup>2</sup> ): 367.5 Orientación eje longitudinal: NORESTE
<b>1. PISTAS POLIDEPORTIVAS CON FRONTÓN</b>	<input type="checkbox"/> Pista polideportiva de 400 m <sup>2</sup> hasta 800 m <sup>2</sup> con frontón. <input type="checkbox"/> Pista polideportiva de 800 m <sup>2</sup> hasta 1000 m <sup>2</sup> con frontón. <input type="checkbox"/> Pista polideportiva de 800 m <sup>2</sup> o mayor superficie con frontón.	<b>2. FRONTONES Y OTRAS PISTAS DE PARED</b>	<input type="checkbox"/> Frontón (Sup. ≥200 m <sup>2</sup> ) <input type="checkbox"/> Padel (Sup. ≥150 m <sup>2</sup> ) <input type="checkbox"/> Squash (Sup. ≥50 m <sup>2</sup> ) <input type="checkbox"/> Trinquete (Sup. ≥200 m <sup>2</sup> ) <input type="checkbox"/> Otras pistas (Sup. ≥400 m <sup>2</sup> ) <input type="checkbox"/> Otras pistas (Sup. <400 m <sup>2</sup> )	Atributos específicos	Largo (m): Ancho (m): Altura pared (m): Superficie (m <sup>2</sup> ): Número de paredes: Orientación eje longitudinal:
<b>1. CAMPOS POLIDEPORTIVOS</b>	<input type="checkbox"/> Campo polideportivo de 2000 m <sup>2</sup> hasta 4000 m <sup>2</sup> de superficie. <input type="checkbox"/> Campo polideportivo de 4000 m <sup>2</sup> hasta 8000 m <sup>2</sup> de superficie. <input type="checkbox"/> Campo polideportivo de 8000 m <sup>2</sup> o mayor superficie	<b>2. CAMPOS ESPECIALIZADOS Y OTROS CAMPOS</b>	<input type="checkbox"/> Campo de fútbol (sup. mín. 4000 m <sup>2</sup> ) <input type="checkbox"/> Campo de fútbol-7 (sup. mín. 1500 m <sup>2</sup> ) <input type="checkbox"/> Campo de rugby (sup. mín. 4000 m <sup>2</sup> ) <input type="checkbox"/> Campo de hockey (sup. mín. 4000 m <sup>2</sup> ) <input type="checkbox"/> Campo de béisbol (sup. mín. 4000 m <sup>2</sup> ) <input type="checkbox"/> Campo de softbol (sup. mín. 1500 m <sup>2</sup> ) <input type="checkbox"/> Zona de lanzamiento de atletismo (campo interior pista de atletismo, mín. 2000 m <sup>2</sup> ) <input type="checkbox"/> Otros campos (sup. ≥2000 m <sup>2</sup> ) <input type="checkbox"/> Otros campos (sup. <2000 m <sup>2</sup> )	Atributos específicos	Tipo de Césped <input type="checkbox"/> Natural <input type="checkbox"/> Artificial Largo (m): Ancho (m): Superficie (m <sup>2</sup> ): Superficie regable: Orientación eje longitudinal:
<b>1. ESPACIOS LONGITUDINALES DE ATLETISMO</b>	<input type="checkbox"/> Pista de atletismo de 400 m. <input type="checkbox"/> Pista de atletismo de 300 m. <input type="checkbox"/> Pista de atletismo de 200 m. <input type="checkbox"/> Otras pistas atletismo, mín. de 100 m. <input type="checkbox"/> Recta carreras de atletismo (mín. 50m). <input type="checkbox"/> Recta de saltos: longitud, triple y pértiga (mínimo 40 m). <input type="checkbox"/> Zona de salto de altura (mínimo 40 m).	<b>2. OTROS ESPACIOS LONGITUDINALES</b>	<input type="checkbox"/> Velódromo (Sup. <200 m). <input type="checkbox"/> Patinódromo (Sup. <200 m). <input type="checkbox"/> Anillo de hielo (Sup. <200 m). <input type="checkbox"/> Otros espacios longitudinales (Sup. ≥100m).	Atributos específicos	Largo (m): Ancho (m): Superficie (m <sup>2</sup> ): Número de calles: Orientación eje longitudinal:
<b>1. VASOS DEPORTIVOS</b>	<input type="checkbox"/> Vaso deportivo de 25 m. <input type="checkbox"/> Vaso deportivo de 33 m. <input type="checkbox"/> Vaso deportivo de 50 m.	<b>2. OTROS VASOS</b>	<input type="checkbox"/> Vaso de enseñanza. <input type="checkbox"/> Vaso recreativo. <input type="checkbox"/> Vaso hidromasaje. <input type="checkbox"/> Vaso de chapoteo. <input type="checkbox"/> Otros vasos (Sup. ≥50 m <sup>2</sup> ). <input type="checkbox"/> Otros vasos (Sup. <50 m <sup>2</sup> ).	Atributos específicos	Largo (m): Ancho (m): Profundidad máxima (m): Profundidad mínima (m): Pendiente del suelo: Número de calles: Superficie (m <sup>2</sup> ): <b>Rebosadero del vaso:</b> <b>Accesibilidad al vaso:</b> Orientación eje longitudinal: <b>Pavimento recinto vasos:</b> Sistema calentamiento agua: Fuente de energía: Sistema tratamiento agua:
<b>6. SALAS</b> (recinto cerrado sin los requerimientos dimensionales de las pistas, por lo que pueden ser irregulares o incluso tener columnas, etc...)					

<b>Código Seguro De Verificación:</b>	TP6zbRCB6h6qmKVx8agLkw==	<b>Estado</b>	Firmado	<b>Fecha y hora</b>	07/03/2022 10:41:03
<b>Firmado Por</b>	Josefa Ganfornina Dorantes	<b>Página</b>	895/2041		
<b>Observaciones</b>	DILIGENCIA. Para hacer constar que este documento ha sido APROBADO INICIALMENTE por el Pleno de este Ayuntamiento, en sesión celebrada el día 23 de febrero de 2022. LA SECRETARÍA ACCIDENTAL.				
<b>Url De Verificación</b>	<a href="https://portal.dipusevilla.es/vfirmaAytos/code/TP6zbRCB6h6qmKVx8agLkw==">https://portal.dipusevilla.es/vfirmaAytos/code/TP6zbRCB6h6qmKVx8agLkw==</a>				

<b>JUNTA DE ANDALUCÍA</b>	<b>FORMULARIO DE DATOS PARA SU INCORPORACIÓN AL INVENTARIO ANDALUZ DE INSTALACIONES DEPORTIVAS</b>	<b>ANEXO II</b>
		Rev. 04
	<b>4. DATOS DE LOS ESPACIOS DEPORTIVOS</b>	Hoja 3 de 8

1. SALAS POLIVALENTES	<input type="checkbox"/> Sala polivalente de 100 hasta 200 m <sup>2</sup> <input type="checkbox"/> Sala polivalente de 200 hasta 300 m <sup>2</sup> <input type="checkbox"/> Sala polivalente de 300 a mayor sup.	2. SALAS ESPECIALIZADAS Y OTRAS SALAS	<input type="checkbox"/> Sala equipada. <input type="checkbox"/> Sala de artes marciales. <input type="checkbox"/> Sala de esgrima. <input type="checkbox"/> Sala de tiro con arco. <input type="checkbox"/> Sala de tiro de precisión. <input type="checkbox"/> Sala especializada. <input type="checkbox"/> Otras salas (Sup. <50 m <sup>2</sup> ). <input type="checkbox"/> Otras salas (Sup. ≥ 50 m <sup>2</sup> ).	Atributos específicos	Largo (m): Ancho (m): Superficie (m <sup>2</sup> ): Altura de la sala: Orientación eje longitudinal:
<b>7. OBSERVACIONES</b>					


<b>Código Seguro De Verificación:</b>	TP6zbRCB6h6qmKVx8agLkw==	<b>Estado</b>	<b>Fecha y hora</b>	
<b>Firmado Por</b>	Josefa Ganformina Dorantes	Firmado	07/03/2022 10:41:03	
<b>Observaciones</b>	DILIGENCIA. Para hacer constar que este documento ha sido APROBADO INICIALMENTE por el Pleno de este Ayuntamiento, en sesión celebrada el día 23 de febrero de 2022. LA SECRETARIA ACCIDENTAL.	<b>Página</b>	896/2041	
<b>Url De Verificación</b>	<a href="https://portal.dipusevilla.es/vfirmaAytos/code/TP6zbRCB6h6qmKVx8agLkw==">https://portal.dipusevilla.es/vfirmaAytos/code/TP6zbRCB6h6qmKVx8agLkw==</a>			



<b>JUNTA DE ANDALUCÍA</b>	<b>FORMULARIO DE DATOS PARA SU INCORPORACIÓN AL INVENTARIO ANDALUZ DE INSTALACIONES DEPORTIVAS</b>	<b>ANEXO II</b>
		Rev. 04
	<b>4. DATOS DE LOS ESPACIOS DEPORTIVOS</b>	Hoja 4 de 8


#### 4.3. ESPACIOS SINGULARES Y SUS ATRIBUTOS ESPECÍFICOS

CAMPO DE JUEGO	<b>1. CAMPO DE GOLF</b> <input type="checkbox"/> Campos de golf (al menos 9 hoyos, de par 3,4 o 5). <input type="checkbox"/> Pitch and putt. <input type="checkbox"/> Campo de golf rústico. <input type="checkbox"/> Otros campos de golf.	<b>ZONA DE PRÁCTICAS</b> <input type="checkbox"/> Campo de prácticas. <input type="checkbox"/> Zona de <i>approach</i> . <input type="checkbox"/> Zona de pateo (patting-green).	Atributos específicos	Número de hoyos Longitud (m) Par del campo Superficie (m <sup>2</sup> ) Superficie Regable (m <sup>2</sup> ):
	<b>2. CIRCUITOS DE MOTOR</b> <input type="checkbox"/> Circuito de velocidad (L ≥ 2000 m) <input type="checkbox"/> Circuito de karts (L ≥ 200 m) <input type="checkbox"/> Circuito de motocross (L ≥ 500 m) <input type="checkbox"/> Otros circuitos de motor		Atributos específicos	Longitud del recorrido (m) Nº curvas derecha e izquierda: / Anchura de la pista (m) Parrilla de salida/nº pilotos /
	<b>3. CIRCUITO DE CARRERA A PIE</b> Circuito de carrera a pie. <input type="checkbox"/>		Atributos específicos	Longitud del recorrido (m) Estaciones de ejercicio.
	<b>4. CIRCUITO DE BICICLETA</b> <input type="checkbox"/> Circuito de bicicleta (circuito cerrado). <input type="checkbox"/> Carril-bici.		Atributos específicos	Longitud del tramo (m) Longitud total (m)
	<b>5. CANAL DE REMO Y PIRAGÜISMO</b> <input type="checkbox"/> Canal aguas tranquilas. <input type="checkbox"/> Canal aguas bravas.		Atributos específicos	Longitud del tramo (m) Profundidad (m) Nº calles Desnivel
	<b>6. ZONAS DE DEPORTE DE INVIERNO</b> <input type="checkbox"/> Trampolín de saltos. <input type="checkbox"/> Pista de esquí. <input type="checkbox"/> Pista de esquí de fondo. <input type="checkbox"/> Parque de snowboard. <input type="checkbox"/> Circuito de fondo y tiro. <input type="checkbox"/> Otras zonas.		Atributos específicos	Altura (m) –solo para trampolín-Desnivel <b>Dificultad –solo para esquí-</b> Longitud (m) <input type="checkbox"/> Nieve artificial Denominación pista
	<b>7. ESPACIOS DE HÍPICA</b> <input type="checkbox"/> Pista de carreras hípicas. <input type="checkbox"/> Pista de concurso. <input type="checkbox"/> Picadero. <input type="checkbox"/> Pista de ensayo. <input type="checkbox"/> Pista de saltos. <input type="checkbox"/> Campo de polo. <input type="checkbox"/> Otras pistas.		Atributos específicos	Longitud (m) Ancho (m) Superficie (m <sup>2</sup> )
	<b>8. ESTRUCTURAS ARTIFICIALES DE ESCALADA</b> Estructuras artificiales construidas para la práctica de deportes de montaña y escalada. Las zonas naturales equipadas para esta actividad se consideran áreas de actividad. <input type="checkbox"/> Muro de escalada. <input type="checkbox"/> Bulder (altura menor a 3 m).		Atributos específicos	Altura máxima (m) Superficie de escalada (m <sup>2</sup> ) <input type="checkbox"/> Presas Material
	<b>9. PISTAS DE MONOPATÍN Y PATÍN LÍNEA</b> <input type="checkbox"/> Pista monopatín y patín en línea. <input type="checkbox"/> Circuito monopatín y patín en línea. <input type="checkbox"/> Campo monopatín y patín en línea (skate park...).		Atributos específicos	Longitud –solo circuitos- <input type="checkbox"/> Estructura en U (half pipe) Superficie (m <sup>2</sup> )
	<b>10. PISTAS DE MODELISMO</b> <input type="checkbox"/> Circuito de automodelismo. <input type="checkbox"/> Campo de aeromodelismo. <input type="checkbox"/> Otras zonas de modalismo.		Atributos específicos	Longitud (m) Diámetro (si es circular): (m) Ancho (m)

Código Seguro De Verificación:	TP6zbrCB6h6qmKVx8agLkw==	Estado	Fecha y hora	
Firmado Por	Josefa Ganfornina Dorantes	Firmado	07/03/2022 10:41:03	
Observaciones	DILIGENCIA. Para hacer constar que este documento ha sido APROBADO INICIALMENTE por el Pleno de este Ayuntamiento, en sesión celebrada el día 23 de febrero de 2022. LA SECRETARÍA ACCIDENTAL.	Página	897/2041	
Url De Verificación	<a href="https://portal.dipusevilla.es/vfirmaAytos/code/TP6zbrCB6h6qmKVx8agLkw==">https://portal.dipusevilla.es/vfirmaAytos/code/TP6zbrCB6h6qmKVx8agLkw==</a>			

<b>JUNTA DE ANDALUCÍA</b>	<b>FORMULARIO DE DATOS PARA SU INCORPORACIÓN AL INVENTARIO ANDALUZ DE INSTALACIONES DEPORTIVAS</b>	<b>ANEXO II</b>
		Rev. 04
	<b>4. DATOS DE LOS ESPACIOS DEPORTIVOS</b>	Hoja 5 de 8

<b>11. CAMPOS DE TIRO</b> <input type="checkbox"/> Campo de tiro vuelo. <input type="checkbox"/> Campo de tiro de precisión. <input type="checkbox"/> Campo de tiro al plato. <input type="checkbox"/> Campo de tiro con arco. <input type="checkbox"/> Otros campos de tiro.	Atributos específicos	Longitud (m) Superficie (m <sup>2</sup> ) Nº de puestos
<b>12. ZONAS DE JUEGOS POPULARES O/Y TRADICIONALES</b> <input type="checkbox"/> Pista calva. <input type="checkbox"/> Pista de tanga. <input type="checkbox"/> Pista de lanzamiento de barra castellana. <input type="checkbox"/> Pista de lanzamiento de barra aragonesa. <input type="checkbox"/> Corro de lucha. <input type="checkbox"/> Carril de Bolos Huertanos. <input type="checkbox"/> Campo de bolos Cartagenero. <input type="checkbox"/> Bolera. <input type="checkbox"/> Campo de billar romano. <input type="checkbox"/> Campo de llave (chave). <input type="checkbox"/> Otras zonas de juegos populares. Indicar:	Atributos específicos	Largo (m) Ancho (m) Superficie (m <sup>2</sup> ) Diámetro (en el caso de que sean circulares) (m)
<b>13. OTROS ESPACIOS SINGULARES</b> <input type="checkbox"/> Campo de minigolf. <input type="checkbox"/> Pista de bowling. <input type="checkbox"/> Campo de casting. <input type="checkbox"/> Remo en banco fijo (con balsa). <input type="checkbox"/> Otros espacios singulares. Indicar:	Atributos específicos	Superficie (m <sup>2</sup> ) Nº de puestos
<b>14. OBSERVACIONES</b>		


<b>Código Seguro De Verificación:</b>	TP6zbRCB6h6qmKVx8agLkw==	<b>Estado</b>	<b>Fecha y hora</b>	
<b>Firmado Por</b>	Josefa Ganformina Dorantes	Firmado	07/03/2022 10:41:03	
<b>Observaciones</b>	DILIGENCIA. Para hacer constar que este documento ha sido APROBADO INICIALMENTE por el Pleno de este Ayuntamiento, en sesión celebrada el día 23 de febrero de 2022. LA SECRETARIA ACCIDENTAL.	<b>Página</b>	898/2041	
<b>Url De Verificación</b>	<a href="https://portal.dipusevilla.es/vfirmaAytos/code/TP6zbRCB6h6qmKVx8agLkw==">https://portal.dipusevilla.es/vfirmaAytos/code/TP6zbRCB6h6qmKVx8agLkw==</a>			

<b>JUNTA DE ANDALUCÍA</b>	<b>FORMULARIO DE DATOS PARA SU INCORPORACIÓN AL INVENTARIO ANDALUZ DE INSTALACIONES DEPORTIVAS</b>	<b>ANEXO II</b>
		Rev. 04
	<b>4. DATOS DE LOS ESPACIOS DEPORTIVOS</b>	Hoja 6 de 8

#### 4.4. ÁREAS DE ACTIVIDAD Y SUS ATRIBUTOS ESPECÍFICOS

##### 4.4.1. ÁREAS TERRESTRES


<b>1. ESCALADA</b> <input type="checkbox"/> Zona de escalada	Atributos específicos	Desnivel (altura en metros): Número de vías: <input type="checkbox"/> Señalización <input type="checkbox"/> Equipadas
<b>2. VÍAS FERRATAS</b> (recorrido por espacios rocosos con elementos de progresión) <input type="checkbox"/> Vía ferrata	Atributos específicos	Desnivel (m) <input type="checkbox"/> Señalización <input type="checkbox"/> Equipadas
<b>3. RUTA ECUESTRE</b> <input type="checkbox"/> Ruta ecuestre	Atributos específicos	Longitud (m) <input type="checkbox"/> Señalización
<b>4. CAMPO DE RECORRIDO DE TIRO Y DE CAZA</b> (cotos de caza) <input type="checkbox"/> Campo de tiro y caza	Atributos específicos	Superficie (m <sup>2</sup> )
<b>5. CAVIDADES</b> <input type="checkbox"/> Simas <input type="checkbox"/> Cuevas	Atributos específicos	Desnivel <input type="checkbox"/> Turísticas Longitud (m) <input type="checkbox"/> Mapa topográfico <input type="checkbox"/> Tramos subacuáticos
<b>6. VÍAS VERDES Y CAMINOS NATURALES</b> <input type="checkbox"/> Vía verde <input type="checkbox"/> Camino de siga <input type="checkbox"/> Otros caminos naturales (históricos, cañadas, rural, etc...)	Atributos específicos	Longitud del tramo principal (m) <input type="checkbox"/> Señalización
<b>7. SENDEROS</b> (GR, PR, locales, urbanos, etc...) <ul style="list-style-type: none"> <li><input type="checkbox"/> Gran recorrido (GR)</li> <li><input type="checkbox"/> Pequeño recorrido (PR)</li> <li><input type="checkbox"/> Sendero Local (SL)</li> <li><input type="checkbox"/> Sendero Urbano (SU)</li> </ul>	Atributos específicos	Longitud del tramo municipal (m)
<b>8. ACTIVIDAD FÍSICO-DEPORTIVA EN PLAYAS Y RÍOS</b> <input type="checkbox"/> Playas naturales <input type="checkbox"/> Playas artificiales <input type="checkbox"/> Ríos y lagos	Atributos específicos	<input type="checkbox"/> Límite de la zona de baño recomendada <input type="checkbox"/> Equipamientos para juegos deportivos <input type="checkbox"/> Zona delimitada de varada
<b>9. ITINERARIOS DE BICICLETAS DE MONTAÑA</b> <input type="checkbox"/> Itinerario de bicicleta de montaña	Atributos específicos	Longitud (m) <input type="checkbox"/> Señalización
<b>10. OTRAS ÁREAS TERRESTRES</b> <input type="checkbox"/> Otras áreas terrestres	Atributos específicos	Denominación

<b>Código Seguro De Verificación:</b>	TP6zbRCB6h6qmKVx8agLkw==	<b>Estado</b>	<b>Fecha y hora</b>	
<b>Firmado Por</b>	Josefa Ganformina Dorantes	Firmado	07/03/2022 10:41:03	
<b>Observaciones</b>	DILIGENCIA. Para hacer constar que este documento ha sido APROBADO INICIALMENTE por el Pleno de este Ayuntamiento, en sesión celebrada el día 23 de febrero de 2022. LA SECRETARÍA ACCIDENTAL.	<b>Página</b>	899/2041	
<b>Url De Verificación</b>	<a href="https://portal.dipusevilla.es/vfirmaAytos/code/TP6zbRCB6h6qmKVx8agLkw==">https://portal.dipusevilla.es/vfirmaAytos/code/TP6zbRCB6h6qmKVx8agLkw==</a>			

<b>JUNTA DE ANDALUCÍA</b>	<b>FORMULARIO DE DATOS PARA SU INCORPORACIÓN AL INVENTARIO ANDALUZ DE INSTALACIONES DEPORTIVAS</b>	<b>ANEXO II</b>
		Rev. 04
	<b>4. DATOS DE LOS ESPACIOS DEPORTIVOS</b>	Hoja 7 de 8

#### 4.4.2. ÁREAS AÉREAS

<b>1. VUELOS</b> <input type="checkbox"/> Zona de vuelo a motor <input type="checkbox"/> Zona de vuelo aerostático <input type="checkbox"/> Zona de vuelo sin motor	Atributos específicos	Coord. despegue <input type="checkbox"/> Rampa despegue Coord. aterrizaje Sup. aterrizaje (m <sup>2</sup> ) Longitud máx. (m) <input type="checkbox"/> Señalización
<b>2. PARACAIDISMO</b> <input type="checkbox"/> Zona de paracaidismo	Atributos específicos	<input type="checkbox"/> Señalización Sup. aterrizaje (m <sup>2</sup> )
<b>3. COLOMBÓDROMO</b> <input type="checkbox"/> Campo de entrenamiento	Atributos específicos	Radio (m) <input type="checkbox"/> Sistemas audiovisuales
<b>4. OTRAS ÁREAS AÉREAS</b> <input type="checkbox"/> Otras áreas aéreas	Atributos específicos	Denominación

<b>Código Seguro De Verificación:</b>	TP6zbRCB6h6qmKVx8agLkw==	<b>Estado</b>	<b>Fecha y hora</b>	
<b>Firmado Por</b>	Josefa Ganformina Dorantes	Firmado	07/03/2022 10:41:03	
<b>Observaciones</b>	DILIGENCIA. Para hacer constar que este documento ha sido APROBADO INICIALMENTE por el Pleno de este Ayuntamiento, en sesión celebrada el día 23 de febrero de 2022. LA SECRETARIA ACCIDENTAL.	<b>Página</b>	900/2041	
<b>Url De Verificación</b>	<a href="https://portal.dipusevilla.es/vfirmaAytos/code/TP6zbRCB6h6qmKVx8agLkw==">https://portal.dipusevilla.es/vfirmaAytos/code/TP6zbRCB6h6qmKVx8agLkw==</a>			

<b>JUNTA DE ANDALUCIA</b>	<b>FORMULARIO DE DATOS PARA SU INCORPORACIÓN AL INVENTARIO ANDALUZ DE INSTALACIONES DEPORTIVAS</b>	<b>ANEXO II</b>
		Rev. 04
	<b>4. DATOS DE LOS ESPACIOS DEPORTIVOS</b>	Hoja 8 de 8

#### 4.4.3. AREAS ACUÁTICAS

<b>1. VELA</b> <input type="checkbox"/> Zona acuática de vela	Atributos específicos	<input type="checkbox"/> Señalización
<b>2. BARRANCOS</b> <input type="checkbox"/> Itinerario en barranco	Atributos específicos	Denominación <input type="checkbox"/> Rápeles Desnivel (m) <input type="checkbox"/> Señalización Longitud (m) <input type="checkbox"/> Sifones <input type="checkbox"/> Caudal permanente de agua <input type="checkbox"/> Equipadas
<b>3. ACTIVIDADES A MOTOR</b> <input type="checkbox"/> Zona acuática de actividades a motor	Atributos específicos	<input type="checkbox"/> Señalización
<b>4. ACTIVIDAD SUBACUÁTICA</b> (se pueden desarrollar en lagos, presas, embalses, ríos y mar) <input type="checkbox"/> Zona de pesca submarina <input type="checkbox"/> Zona de inmersión <input type="checkbox"/> Otras zonas de actividades subacuáticas	Atributos específicos	<input type="checkbox"/> Señalización
<b>5. SURF</b> <input type="checkbox"/> Zona de surf	Atributos específicos	<input type="checkbox"/> Señalización
<b>6. ESQUÍ ACUÁTICO</b> <input type="checkbox"/> Zona de esquí acuático	Atributos específicos	<input type="checkbox"/> Señalización Longitud (m)
<b>7. REMO Y PIRAGÜISMO</b> <input type="checkbox"/> Remo en aguas tranquilas <input type="checkbox"/> Piragüismo en aguas tranquilas <input type="checkbox"/> Piragüismo en aguas bravas	Atributos específicos	<input type="checkbox"/> Señalización Longitud (m)
<b>8. OTRAS ÁREAS ACUÁTICAS</b> <input type="checkbox"/> Otras áreas acuáticas	Atributos específicos	Denominación

#### 4.4.4. OBSERVACIONES

--

<b>Código Seguro De Verificación:</b>	TP6zbRCB6h6qmKVx8agLkw==	<b>Estado</b>	Firmado	<b>Fecha y hora</b>	07/03/2022 10:41:03
<b>Firmado Por</b>	Josefa Ganformina Dorantes	<b>Página</b>			901/2041
<b>Observaciones</b>	DILIGENCIA. Para hacer constar que este documento ha sido APROBADO INICIALMENTE por el Pleno de este Ayuntamiento, en sesión celebrada el día 23 de febrero de 2022. LA SECRETARIA ACCIDENTAL.				
<b>Url De Verificación</b>	<a href="https://portal.dipusevilla.es/vfirmaAytos/code/TP6zbRCB6h6qmKVx8agLkw==">https://portal.dipusevilla.es/vfirmaAytos/code/TP6zbRCB6h6qmKVx8agLkw==</a>				




<b>JUNTA DE ANDALUCÍA</b>	<b>FORMULARIO DE DATOS PARA SU INCORPORACIÓN AL INVENTARIO ANDALUZ DE INSTALACIONES DEPORTIVAS</b>	<b>ANEXO III</b>
		Rev. 04
	<b>5. DATOS ESPACIOS COMPLEMENTARIOS</b>	Hoja 1 de 5

## 5.1. TIPOLOGÍA DE LOS ESPACIOS COMPLEMENTARIOS Y SUS ATRIBUTOS ESPECÍFICOS

### 5.1.1. ESPACIOS COMPLEMENTARIOS GENÉRICOS


<input checked="" type="checkbox"/> <b>1. VESTUARIOS</b>		
<b>5.1.1.1. Atributos generales</b> Asociado al espacio/s deportivo/s: <b>PISTA BALONMANO Y VOLEY PLAYA</b> <input checked="" type="checkbox"/> Compartido con otras instalaciones <b>Estado de uso:</b> En uso - NORMAL <b>Conservación:</b> Permite el uso - BUENO Año de construcción: 1982 Año de remodelación: <input type="checkbox"/> El espacio complementario es BAJA Fecha de baja: Motivo:	<b>5.1.1.2. Atributos específicos</b> <input checked="" type="checkbox"/> Colectivo <input checked="" type="checkbox"/> Adaptado normas accesibilidad Nº salas cambio de ropa 4 Nº armarios de equipo Nº de urinarios Nº cabinas individuales Nº de duchas 12 Nº de inodoros 4 Nº taquillas guardarropa Nº de lavabos 8 Superficie m2 140	<b>5.1.1.2. Atributos específicos</b> <input checked="" type="checkbox"/> Individual <input checked="" type="checkbox"/> Adaptado normas accesibilidad <input checked="" type="checkbox"/> Ducha <input checked="" type="checkbox"/> Inodoro <input checked="" type="checkbox"/> Lavabo
<input checked="" type="checkbox"/> <b>2. ASEOS PÚBLICOS</b>		
<b>5.1.1.1. Atributos generales</b> Asociado al espacio/s deportivo/s: <b>PISTA BALONMANO Y VOLEY PLAYA</b> <input checked="" type="checkbox"/> Compartido con otras instalaciones <b>Estado de uso:</b> En uso - NORMAL <b>Conservación:</b> Permite el uso - BUENO Año de construcción: 1982 Año de remodelación: <input type="checkbox"/> El espacio complementario es BAJA Fecha de baja: Motivo:	<b>5.1.1.2. Atributos específicos</b> <b>Personas usuarias:</b> COMÚN <input checked="" type="checkbox"/> Adaptado normas accesibilidad Nº de lavabos 4 Nº de urinarios 3 Nº de inodoros 7	
<input checked="" type="checkbox"/> <b>3. ALMACÉN DEPORTIVO</b> (Sólo los que se usen exclusivamente para guardar material deportivo)		
<b>5.1.1.1. Atributos generales</b> Asociado al espacio/s deportivo/s: <b>PISTA BALONMANO Y VOLEY PLAYA</b> <input checked="" type="checkbox"/> Compartido con otras instalaciones <b>Estado de uso:</b> En uso - ESTACIONAL <b>Conservación:</b> Permite el uso - BUENO Año de construcción: 1982 Año de remodelación: <input type="checkbox"/> El espacio complementario es BAJA Fecha de baja: Motivo:	<b>5.1.1.2. Atributos específicos</b> Altura 2.8 Superficie (m²) 20 <input checked="" type="checkbox"/> Dispone de puerta directa al espacio deportivo	
<input type="checkbox"/> <b>4. GRADAS</b>		
<b>5.1.1.1. Atributos generales</b> Asociado al espacio/s deportivo/s: <input type="checkbox"/> Compartido con otras instalaciones <b>Estado de uso:</b> <b>Conservación:</b> Año de construcción: Año de remodelación: <input type="checkbox"/> El espacio complementario es BAJA Fecha de baja: Motivo:	<b>5.1.1.2. Atributos específicos</b> <b>Tipo</b> <b>Cubierta</b> Nº plazas de pie Nº plazas sentado <input type="checkbox"/> Plazas reservadas y accesibles para personas discapacitadas	
<b>5.1.1.3. OBSERVACIONES</b>		

<b>Código Seguro De Verificación:</b>	TP6zbRCB6h6qmKVx8agLkw==	<b>Estado</b>	<b>Fecha y hora</b>	
<b>Firmado Por</b>	Josefa Ganfornina Dorantes	Firmado	07/03/2022 10:41:03	
<b>Observaciones</b>	DILIGENCIA. Para hacer constar que este documento ha sido APROBADO INICIALMENTE por el Pleno de este Ayuntamiento, en sesión celebrada el día 23 de febrero de 2022. LA SECRETARIA ACCIDENTAL.	<b>Página</b>	902/2041	
<b>Url De Verificación</b>	<a href="https://portal.dipusevilla.es/vfirmaAytos/code/TP6zbRCB6h6qmKVx8agLkw==">https://portal.dipusevilla.es/vfirmaAytos/code/TP6zbRCB6h6qmKVx8agLkw==</a>			

<b>JUNTA DE ANDALUCIA</b>	<b>FORMULARIO DE DATOS PARA SU INCORPORACIÓN AL INVENTARIO ANDALUZ DE INSTALACIONES DEPORTIVAS</b>	<b>ANEXO III</b>
		Rev. 04
	<b>5. DATOS ESPACIOS COMPLEMENTARIOS</b>	Hoja 2 de 5


**5.1.2. ESPACIOS COMPLEMENTARIOS ESPECÍFICOS**

<input type="checkbox"/> <b>1. REMONTE</b> (cable esquí / tele sillas – tele cabinas)		5.1.2.1. Atributos generales	Asociado al espacio/s deportivo/s:  <input type="checkbox"/> Compartido con otras instalaciones <b>Estado de uso:</b> <b>Conservación:</b> Año de construcción: Año de remodelación:  <input type="checkbox"/> El espacio complementario es BAJA Fecha de baja: Motivo:	5.1.2.2. Atributos específicos	Longitud (m) Desnivel (m) Capacidad (deportistas/hora) Denominación
<input type="checkbox"/> <b>2. ZONA DE VARADA EN PLAYA</b>		5.1.2.1. Atributos generales	Asociado al espacio/s deportivo/s:  <input type="checkbox"/> Compartido con otras instalaciones <b>Estado de uso:</b> <b>Conservación:</b> Año de construcción: Año de remodelación:  <input type="checkbox"/> El espacio complementario es BAJA Fecha de baja: Motivo:	5.1.2.2. Atributos específicos	Superficie (m²) <b>Pasillo de acceso</b> Denominación
<input type="checkbox"/> <b>3. AERÓDROMOS</b>		5.1.2.1. Atributos generales	Asociado al espacio/s deportivo/s:  <input type="checkbox"/> Compartido con otras instalaciones <b>Estado de uso:</b> <b>Conservación:</b> Año de construcción: Año de remodelación:  <input type="checkbox"/> El espacio complementario es BAJA Fecha de baja: Motivo:	5.1.2.2. Atributos específicos	Nº pistas Longitud pista principal (m) Anchura pista principal (m) <input type="checkbox"/> Taller Nº hangares Pavimento pista principal <input type="checkbox"/> Torre de control <input type="checkbox"/> Depósito de combustible
<input type="checkbox"/> <b>4. ESPACIOS COMPLEMENTARIOS DE HÍPCA</b> <input type="checkbox"/> Caballerizas <input type="checkbox"/> Pista de doma <input type="checkbox"/> Caminaderos		5.1.2.1. Atributos generales	Asociado al espacio/s deportivo/s:  <input type="checkbox"/> Compartido con otras instalaciones <b>Estado de uso:</b> <b>Conservación:</b> Año de construcción: Año de remodelación:  <input type="checkbox"/> El espacio complementario es BAJA Fecha de baja: Motivo:	5.1.2.2. Atributos específicos (si posee más de un tipo, separar los atributos con un guión)	Nº plazas Longitud (m) Anchura (m) Diámetro (m) en caso circular Superficie (m²)
<input type="checkbox"/> <b>5. PUERTOS E INSTALACIONES NÁUTICAS</b>					

<b>Código Seguro De Verificación:</b>	TP6zbRCB6h6qmKVx8agLkw==	<b>Estado</b>	<b>Fecha y hora</b>	
<b>Firmado Por</b>	Josefa Ganformina Dorantes	Firmado	07/03/2022 10:41:03	
<b>Observaciones</b>	DILIGENCIA. Para hacer constar que este documento ha sido APROBADO INICIALMENTE por el Pleno de este Ayuntamiento, en sesión celebrada el día 23 de febrero de 2022. LA SECRETARIA ACCIDENTAL.	<b>Página</b>	903/2041	
<b>Url De Verificación</b>	<a href="https://portal.dipusevilla.es/vfirmaAytos/code/TP6zbRCB6h6qmKVx8agLkw==">https://portal.dipusevilla.es/vfirmaAytos/code/TP6zbRCB6h6qmKVx8agLkw==</a>			

<b>JUNTA DE ANDALUCIA</b>	<b>FORMULARIO DE DATOS PARA SU INCORPORACIÓN AL INVENTARIO ANDALUZ DE INSTALACIONES DEPORTIVAS</b>	<b>ANEXO III</b>
		Rev. 04
	<b>5. DATOS ESPACIOS COMPLEMENTARIOS</b>	Hoja 3 de 5


<b>ESPACIO COMPLEMENTARIO</b>	<input type="checkbox"/> Puerto deportivo <input type="checkbox"/> Dársena deportiva <input type="checkbox"/> Marina. puerto interior <input type="checkbox"/> Embarcadero	<b>5.1.2.1. Atributos generales</b>	Asociado al espacio/s deportivo/s:  <input type="checkbox"/> Compartido con otras instalaciones <b>Estado de uso:</b> <b>Conservación:</b> Año de construcción: Año de remodelación:  <input type="checkbox"/> El espacio complementario es BAJA Fecha de baja: Motivo:	<b>5.1.2.2. Atributos específicos</b>	Nº amarres <input type="checkbox"/> Agua potable <input type="checkbox"/> Electricidad <input type="checkbox"/> Gasolinera <input type="checkbox"/> Dique seco Calado de la bocana <input type="checkbox"/> Varadero <input type="checkbox"/> Elevador <input type="checkbox"/> Rampa <input type="checkbox"/> Pantalán
-------------------------------	---	-------------------------------------	---	---------------------------------------	--

<b>Código Seguro De Verificación:</b>	TP6zbRCB6h6qmKVx8agLkw==	<b>Estado</b>	<b>Fecha y hora</b>	
<b>Firmado Por</b>	Josefa Ganformina Dorantes	Firmado	07/03/2022 10:41:03	
<b>Observaciones</b>	DILIGENCIA. Para hacer constar que este documento ha sido APROBADO INICIALMENTE por el Pleno de este Ayuntamiento, en sesión celebrada el día 23 de febrero de 2022. LA SECRETARIA ACCIDENTAL.	<b>Página</b>	904/2041	
<b>Url De Verificación</b>	<a href="https://portal.dipusevilla.es/vfirmaAytos/code/TP6zbRCB6h6qmKVx8agLkw==">https://portal.dipusevilla.es/vfirmaAytos/code/TP6zbRCB6h6qmKVx8agLkw==</a>			



<b>JUNTA DE ANDALUCIA</b>	<b>FORMULARIO DE DATOS PARA SU INCORPORACIÓN AL INVENTARIO ANDALUZ DE INSTALACIONES DEPORTIVAS</b>	<b>ANEXO III</b>
		Rev. 04
	<b>5. DATOS ESPACIOS COMPLEMENTARIOS</b>	Hoja 4 de 5

<input type="checkbox"/> <b>6. ESPACIOS COMPLEMENTARIOS DE ZONAS DE REMO Y PIRAGÜISMO</b>		5.1.1. Atributos generales	Asociado al espacio/s deportivo/s: <input type="checkbox"/> Compartido con otras instalaciones <b>Estado de uso:</b> <b>Conservación:</b> Año de construcción: Año de remodelación:  <input type="checkbox"/> El espacio complementario es BAJA Fecha de baja: Motivo:	5.1.2. Atributos específicos	<input type="checkbox"/> Pantalanes <input type="checkbox"/> Torre de jueces <input type="checkbox"/> Hangar de canoas y/o piraguas <input type="checkbox"/> Muelles
<b>ESPACIO COMPLEMENTARIO</b>	<input type="checkbox"/> <b>7. REFUGIOS DE MONTAÑA</b> Nombre oficial	5.1.1. Atributos generales	Asociado al espacio/s deportivo/s: <input type="checkbox"/> Compartido con otras instalaciones <b>Estado de uso:</b> <b>Conservación:</b> Año de construcción: Año de remodelación:  <input type="checkbox"/> El espacio complementario es BAJA Fecha de baja: Motivo:	5.1.2. Atributos específicos	Cota de altura (m) <input type="checkbox"/> Zona de vivac Nº plazas <input type="checkbox"/> Cocina <input type="checkbox"/> Guarda Periodo de apertura
<b>ESPACIO COMPLEMENTARIO</b>	<input type="checkbox"/> <b>8. ESPACIOS COMPLEMENTARIOS DE ZONAS DE CIRCUITOS A MOTOR</b> <input type="checkbox"/> Boxes <input type="checkbox"/> Torre de control <input type="checkbox"/> Paddock <input type="checkbox"/> Guardería karts <input type="checkbox"/> Aparcamiento de personal de servicio	5.1.1. Atributos generales	Asociado al espacio/s deportivo/s: <input type="checkbox"/> Compartido con otras instalaciones <b>Estado de uso:</b> <b>Conservación:</b> Año de construcción: Año de remodelación:  <input type="checkbox"/> El espacio complementario es BAJA Fecha de baja: Motivo:	5.1.2. Atributos específicos	Nº plazas Superficie (m²) <input type="checkbox"/> Electricidad <input type="checkbox"/> Agua potable <input type="checkbox"/> Gasolinera
	<input type="checkbox"/> <b>9. PALOMAR</b>	5.1.1. Atributos generales	Asociado al espacio/s deportivo/s: <input type="checkbox"/> Compartido con otras instalaciones <b>Estado de uso:</b> <b>Conservación:</b> Año de construcción: Año de remodelación:  <input type="checkbox"/> El espacio complementario es BAJA Fecha de baja: Motivo:	5.1.2. Atributos específicos	Volumen (m³) Nº palomas/m³
	<input type="checkbox"/> <b>10. OTROS ESPACIOS COMPLEMENTARIOS</b> Denominación			5.1.2. Atributos específicos	
<b>5.1.2.3. OBSERVACIONES</b>					

<b>Código Seguro De Verificación:</b>	TP6zbRCB6h6qmKVx8agLkw==	<b>Estado</b>	<b>Fecha y hora</b>	
<b>Firmado Por</b>	Josefa Ganformina Dorantes	Firmado	07/03/2022 10:41:03	
<b>Observaciones</b>	DILIGENCIA. Para hacer constar que este documento ha sido APROBADO INICIALMENTE por el Pleno de este Ayuntamiento, en sesión celebrada el día 23 de febrero de 2022. LA SECRETARIA ACCIDENTAL.	<b>Página</b>	905/2041	
<b>Url De Verificación</b>	<a href="https://portal.dipusevilla.es/vfirmaAytos/code/TP6zbRCB6h6qmKVx8agLkw==">https://portal.dipusevilla.es/vfirmaAytos/code/TP6zbRCB6h6qmKVx8agLkw==</a>			

<b>JUNTA DE ANDALUCÍA</b>	<b>FORMULARIO DE DATOS PARA SU INCORPORACIÓN AL INVENTARIO ANDALUZ DE INSTALACIONES DEPORTIVAS</b>	<b>ANEXO III</b>
	<b>5. DATOS ESPACIOS COMPLEMENTARIOS</b>	Rev. 04 Hoja 5 de 5

<b>Código Seguro De Verificación:</b>	TP6zbRCB6h6qmKVx8agLkw==	<b>Estado</b>	<b>Fecha y hora</b>
<b>Firmado Por</b>	Josefa Ganformina Dorantes	Firmado	07/03/2022 10:41:03
<b>Observaciones</b>	DILIGENCIA. Para hacer constar que este documento ha sido APROBADO INICIALMENTE por el Pleno de este Ayuntamiento, en sesión celebrada el día 23 de febrero de 2022. LA SECRETARIA ACCIDENTAL.	<b>Página</b>	906/2041
<b>Url De Verificación</b>	<a href="https://portal.dipusevilla.es/vfirmaAytos/code/TP6zbRCB6h6qmKVx8agLkw==">https://portal.dipusevilla.es/vfirmaAytos/code/TP6zbRCB6h6qmKVx8agLkw==</a>		



## PLAN LOCAL DE INSTALACIONES Y EQUIPAMIENTOS DEPORTIVOS DE LEBRIJA

# ANEXOS

## C.- POLIDEPORTIVO CAMPO FUTBOL 5



<b>Código Seguro De Verificación:</b>	TP6zbRCB6h6qmKVx8agLkw==	<b>Estado</b>	<b>Fecha y hora</b>
<b>Firmado Por</b>	Josefa Ganformina Dorantes	Firmado	07/03/2022 10:41:03
<b>Observaciones</b>	DILIGENCIA. Para hacer constar que este documento ha sido APROBADO INICIALMENTE por el Pleno de este Ayuntamiento, en sesión celebrada el día 23 de febrero de 2022. LA SECRETARIA ACCIDENTAL.	<b>Página</b>	907/2041
<b>Url De Verificación</b>	<a href="https://portal.dipusevilla.es/vfirmaAytos/code/TP6zbRCB6h6qmKVx8agLkw==">https://portal.dipusevilla.es/vfirmaAytos/code/TP6zbRCB6h6qmKVx8agLkw==</a>		



<b>JUNTA DE ANDALUCÍA</b>	<b>FORMULARIO DE DATOS PARA SU INCORPORACIÓN AL INVENTARIO ANDALUZ DE INSTALACIONES DEPORTIVAS</b>	<b>ANEXO I</b>
		Rev. 04
	<b>3. DATOS GENERALES DE LA INSTALACIÓN</b>	Hoja 1 de 3


### 3.1. ATRIBUTOS GENERALES

<b>1. CÓDIGO</b> (A rellenar por Admón.)		<b>2. NOMBRE OFICIAL DE LA INSTALACIÓN</b>  COMPLEJO POLIDEPORTIVO CIUDAD DE LEBRIJA		<b>ESPACIOS DEPORTIVOS Y COMPL.</b> Nº de espacios deportivos: 14 Nº de esp. complementarios: 4	
<b>2. NOMBRE COMÚN O POR LA QUE ES CONOCIDA</b> POLIDEPORTIVO			<b>3. COMPLEJO POLIDEPORTIVO</b> <input checked="" type="checkbox"/> Esta instalación forma parte de un complejo deportivo Nombre del complejo: COMPLEJO DEPORTIVO CIUDAD DE LEBRIJA		
<b>4. DIRECCIÓN</b> <b>TIPO VÍA</b>   <b>NOMBRE VÍA</b> Avenida   <b>DE EL CUERVO</b>		<b>NUMERO</b> <b>S/N</b>	<b>CALIFICADOR DE NÚMERO</b>	<b>CÓDIGO POSTAL</b> <b>41740</b>	
<b>KILÓMETRO EN LA</b>	<b>COMPLEMENTO DE DOMICILIO:</b> Urbanización, residencial,		<b>ENTIDAD DE POBLACIÓN</b>		
<b>5. PROVINCIA</b> SEVILLA		<b>6. MUNICIPIO</b> L E B R I J A		<b>7. ZONA DEPORTIVA</b>	
<b>8. AGRUPACIÓN TERRITORIAL</b> E-7 BAJO GUADALQUIVIR DE SEVILLA		<b>9. NÚCLEO DE POBLACIÓN</b> 27.432		<b>10. DISTRITO MUNICIPAL</b>	<b>11. BARRIO</b>
<b>12. EMPLAZAMIENTO EN ESPACIO NATURAL PROTEGIDO</b> <input type="checkbox"/> SI <input checked="" type="checkbox"/> NO Indicar:			<b>13. LICENCIA DE ACTIVIDAD</b> <input checked="" type="checkbox"/> SI <input type="checkbox"/> NO		
<b>15. LA INSTALACIÓN REUTILIZA O ADAPTA UNA INSTALACIÓN PREVIA</b> <input type="checkbox"/> SI <input checked="" type="checkbox"/> NO Indicar:			<b>14. INSTALACIÓN INTEGRADA EN EDIFICIO MULTIFUNCIONAL</b> <input type="checkbox"/> SI <input checked="" type="checkbox"/> NO Indicar:		
<b>16. OTROS DATOS</b> TELEFONO FIJO   TELEFONO MOVIL   FAX   WEB   E-MAIL 955-97-21-57   630-68-21-46         piscinalebrija@gmail.com					
<b>17. COORDENADAS UTM (ETRS89)</b> X   Y   Z   HUSO 760665.44   4089088.239   11   29 Y 30			<b>18. COORDENADAS GEOGRÁFICAS</b> LONGITUD   LATITUD <u>6° 4' 54.94989"</u>   <u>36° 55' 20.72840"</u> W   N		
<b>19. INSTALACIÓN PLURIMUNICIPAL</b> <input type="checkbox"/> Municipios:		<b>NO PUBLICAR EN INTERNET</b> <input type="checkbox"/>		<b>20. AÑO INICIO ACTIV.</b> 1.978	
<b>21. BAJA</b> <input type="checkbox"/> La instalación es Moti Fecha baja:					
<b>22. CENTRO EDUCACIÓN</b> <input type="checkbox"/> Pertenece a Centro Educativo Tipo de Centro Educativo: Nivel de Enseñanza:		<b>23. NIVEL DE DOTACIÓN</b> <input type="checkbox"/> Red Básica <input checked="" type="checkbox"/> Red Complementaria <input type="checkbox"/> Red Especial		<b>24. SITUACIÓN INSTALACIÓN</b> <input checked="" type="checkbox"/> Urbana <input type="checkbox"/> Periférica <input type="checkbox"/> No Urbana	
<b>25. ACCESIBILIDAD/SUPRESION DE BARRERAS ARQUITECTÓNICAS</b> Persona Usuaría Deportista   Persona Usuaría Espectadora <input checked="" type="checkbox"/> Permite circulación exterior <input checked="" type="checkbox"/> Permite la circulación interior <input checked="" type="checkbox"/> Tiene vestuarios adaptados (al menos uno) <input checked="" type="checkbox"/> Tiene aseos adaptados (al menos uno)					
<b>26. RÉGIMEN DE ACCESO</b> <input type="checkbox"/> Libre gratuito <input checked="" type="checkbox"/> Libre pagando entrada <input checked="" type="checkbox"/> Libre pagando cuota periódica de abono o socio		<input type="checkbox"/> Restringido a alumnos <input type="checkbox"/> Restringido a residentes <input type="checkbox"/> Restringido a trabajadores o		<b>27. USUARIOS</b> <input checked="" type="checkbox"/> Escolares <input checked="" type="checkbox"/> Deportistas de competición <input checked="" type="checkbox"/> Deportistas en general	
<b>28. EFICIENCIA ENERGÉTICA</b> <b>DISEÑO</b> <input type="checkbox"/> Bioclimático <input type="checkbox"/> Ecoeficiente		<b>TRATAMIENTO DE RESIDUOS</b> <input type="checkbox"/> Previo a la recogida <input checked="" type="checkbox"/> Separación		<b>CALIFICACIÓN ENERGÉTICA DE EDIFICACIONES</b> TIPO DE EDIFICACIÓN   CALIFICACIÓN _____   _____ _____   _____ _____   _____	
<b>INSTALACIÓN PROPIA DE ENERGÍA RENOVABLE</b> <input type="checkbox"/> Planta de generación propia Tipo de generador:		<b>GESTIÓN DEL AGUA</b> Superficie regable (m²): <input type="checkbox"/> Sistemas de ahorro			
<b>29. PROTECCIÓN CONTRA INCENDIOS</b> <input checked="" type="checkbox"/> Alumbrado de emergencia   <input type="checkbox"/> Bocas de incendios equipadas   <input checked="" type="checkbox"/> Extintores portátiles   <input type="checkbox"/> Detección					

<b>Código Seguro De Verificación:</b>	TP6zbRCB6h6qmKVx8agLkw==	<b>Estado</b>	Firmado	<b>Fecha y hora</b>	07/03/2022 10:41:03
<b>Firmado Por</b>	Josefa Ganfornina Dorantes	<b>Página</b>	908/2041		
<b>Observaciones</b>	DILIGENCIA. Para hacer constar que este documento ha sido APROBADO INICIALMENTE por el Pleno de este Ayuntamiento, en sesión celebrada el día 23 de febrero de 2022. LA SECRETARÍA ACCIDENTAL.				
<b>Url De Verificación</b>	<a href="https://portal.dipusevilla.es/vfirmaAytos/code/TP6zbRCB6h6qmKVx8agLkw==">https://portal.dipusevilla.es/vfirmaAytos/code/TP6zbRCB6h6qmKVx8agLkw==</a>				




<p><b>30. PROPIEDAD</b></p> <p>Nombre de la persona propietaria: AYUNTAMIENTO</p> <p><input checked="" type="checkbox"/> Propiedad pública</p> <ul style="list-style-type: none"> <li><input type="checkbox"/> Admón. General del Estado</li> <li><input type="checkbox"/> Admón. Autonómica</li> <li><input checked="" type="checkbox"/> Admón. Local</li> </ul> <p><input type="checkbox"/> Propiedad privada</p> <ul style="list-style-type: none"> <li><input type="checkbox"/> Privados deportivos             <ul style="list-style-type: none"> <li><input type="checkbox"/> Asociativos</li> <li><input type="checkbox"/> Empresas</li> </ul> </li> <li><input type="checkbox"/> Privados no deportivos             <ul style="list-style-type: none"> <li><input type="checkbox"/> Educativos</li> <li><input type="checkbox"/> Religiosos</li> <li><input type="checkbox"/> Sociedades Empresariales</li> <li><input type="checkbox"/> Residenciales</li> <li><input type="checkbox"/> Turísticos</li> <li><input type="checkbox"/> Otros</li> </ul> </li> </ul>	<p><b>31. GESTIÓN</b></p> <p><input checked="" type="checkbox"/> La persona gestora de la instalación es la misma que la propietaria</p> <p>Nombre de la persona gestora:</p> <p><input type="checkbox"/> Gestión pública</p> <ul style="list-style-type: none"> <li><input type="checkbox"/> Admón. General del Estado</li> <li><input type="checkbox"/> Admón. Autonómica</li> <li><input type="checkbox"/> Admón. Local</li> </ul> <p><input type="checkbox"/> Gestión privada</p> <ul style="list-style-type: none"> <li><input type="checkbox"/> Privada deportiva             <ul style="list-style-type: none"> <li><input type="checkbox"/> Asociativos</li> <li><input type="checkbox"/> Empresas</li> </ul> </li> <li><input type="checkbox"/> Privada no deportiva             <ul style="list-style-type: none"> <li><input type="checkbox"/> Educativos</li> <li><input type="checkbox"/> Religiosos</li> <li><input type="checkbox"/> Sociedades Empresariales</li> <li><input type="checkbox"/> Residenciales</li> <li><input type="checkbox"/> Turísticos</li> <li><input type="checkbox"/> Otros</li> </ul> </li> </ul>
<p><b>32. Observaciones</b></p>	

<b>Código Seguro De Verificación:</b>	TP6zbRCB6h6qmKVx8agLkw==	<b>Estado</b>	<b>Fecha y hora</b>	
<b>Firmado Por</b>	Josefa Ganformina Dorantes	Firmado	07/03/2022 10:41:03	
<b>Observaciones</b>	DILIGENCIA. Para hacer constar que este documento ha sido APROBADO INICIALMENTE por el Pleno de este Ayuntamiento, en sesión celebrada el día 23 de febrero de 2022. LA SECRETARIA ACCIDENTAL.	<b>Página</b>	909/2041	
<b>Url De Verificación</b>	<a href="https://portal.dipusevilla.es/vfirmaAytos/code/TP6zbRCB6h6qmKVx8agLkw==">https://portal.dipusevilla.es/vfirmaAytos/code/TP6zbRCB6h6qmKVx8agLkw==</a>			

<b>JUNTA DE ANDALUCÍA</b>	<b>FORMULARIO DE DATOS PARA SU INCORPORACIÓN AL INVENTARIO ANDALUZ DE INSTALACIONES DEPORTIVAS</b>	<b>ANEXO I</b>
		Rev. 04
	<b>3. DATOS GENERALES DE LA INSTALACIÓN</b>	Hoja 3 de 3

### 3.2. SERVICIOS AUXILIARES


<b>1. MOVILIDAD</b> <input checked="" type="checkbox"/> Transporte colectivo (estación o parada de transporte colectivo en las inmediaciones de la instalación) <input type="checkbox"/> Integración de un Centro de carácter sociocultural o comercial <input checked="" type="checkbox"/> Aparcamiento (propio o en las inmediaciones) <input type="checkbox"/> Servicio público de                      Indicar distancia a punto de servicio más <input checked="" type="checkbox"/> Aparcamiento de bicicletas	
<b>2. TERMAL</b> <input type="checkbox"/> Sauna <input type="checkbox"/> Hidromasaje <input type="checkbox"/> Baño turco <input type="checkbox"/> Ducha ciclónica	
<b>3. SERVICIOS GENERALES</b>	
<input type="checkbox"/> Bar <input type="checkbox"/> Restaurante <input type="checkbox"/> Residencia deportiva. Número de camas: <input type="checkbox"/> Zona Infantil <input type="checkbox"/> Servicios comerciales <input checked="" type="checkbox"/> Control de acceso	<input checked="" type="checkbox"/> Oficinas <input type="checkbox"/> Salón de actos <input type="checkbox"/> Sala de lectura <input type="checkbox"/> Sala de exposiciones <input type="checkbox"/> Aula de formación
<b>4. SALUD Y ESTÉTICA</b>	
<input type="checkbox"/> Centro Médico <input type="checkbox"/> Enfermería <input checked="" type="checkbox"/> Desfibrilador permanente <input type="checkbox"/> Conexión 112	<input type="checkbox"/> Peluquería <input type="checkbox"/> Estética <input type="checkbox"/> Fisioterapia <input type="checkbox"/> Masaje
<b>5. SERVICIOS DE MANTENIMIENTO</b>	
<input checked="" type="checkbox"/> Almacén general <input checked="" type="checkbox"/> Taller de mantenimiento	
<b>6. OTROS</b>	

<b>Código Seguro De Verificación:</b>	TP6zbRCB6h6qmKVx8agLkw==	<b>Estado</b>	<b>Fecha y hora</b>	
<b>Firmado Por</b>	Josefa Ganformina Dorantes	Firmado	07/03/2022 10:41:03	
<b>Observaciones</b>	DILIGENCIA. Para hacer constar que este documento ha sido APROBADO INICIALMENTE por el Pleno de este Ayuntamiento, en sesión celebrada el día 23 de febrero de 2022. LA SECRETARIA ACCIDENTAL.	<b>Página</b>	910/2041	
<b>Url De Verificación</b>	<a href="https://portal.dipusevilla.es/vfirmaAytos/code/TP6zbRCB6h6qmKVx8agLkw==">https://portal.dipusevilla.es/vfirmaAytos/code/TP6zbRCB6h6qmKVx8agLkw==</a>			

<b>JUNTA DE ANDALUCÍA</b>	<b>FORMULARIO DE DATOS PARA SU INCORPORACIÓN AL INVENTARIO ANDALUZ DE INSTALACIONES DEPORTIVAS</b>	<b>ANEXO II</b>
		Rev. 04
	<b>4. DATOS DE LOS ESPACIOS DEPORTIVOS</b>	Hoja 1 de 8

**4.1. ATRIBUTOS GENERALES (a rellenar por cada espacio deportivo)**

<b>1. CLASE DE ESPACIO DEPORTIVO</b>		<b>2. ACTIVIDAD DEPORTIVA PRINCIPAL</b>		<b>3. OTRAS ACTIVIDADES</b>	
<b>ESPACIO CONVENCIONAL</b>		<b>FÚTBOL</b>			
<b>4. CERRAMIENTO</b> <input checked="" type="checkbox"/> Espacio abierto <input checked="" type="checkbox"/> Aire libre (no dispone de cubierta) <input type="checkbox"/> Cerramiento estacional (temporadas) <input type="checkbox"/> Sólo cubierto (con abertura lateral) <input type="checkbox"/> Recinto cerrado <input type="checkbox"/> Cerrado fijo (cerramiento tradicional) <input type="checkbox"/> Cubierta móvil <input type="checkbox"/> Cerramiento textil		<b>5. ESTADO DE USO</b> <input type="checkbox"/> En uso <input type="checkbox"/> Normal <input type="checkbox"/> Estacional <input checked="" type="checkbox"/> Fuera de uso <input checked="" type="checkbox"/> En construcción <input type="checkbox"/> En remodelación <input type="checkbox"/> Fuera de uso		<b>6. ILUMINACIÓN (USO NOCTURNO)</b> <input checked="" type="checkbox"/> Permite el uso <input checked="" type="checkbox"/> Permite competición <input checked="" type="checkbox"/> Permite entrenamientos <input type="checkbox"/> No permite el uso nocturno <input type="checkbox"/> No hay iluminación <input type="checkbox"/> Es parcial o insuficiente	
<b>7. PAVIMENTO</b> (sobre el que se desarrolla la actividad deportiva) <input type="checkbox"/> Natural. <input type="checkbox"/> Madera. <input checked="" type="checkbox"/> Hierba artificial. Con caucho (caucho o similar) <input type="checkbox"/> Sintéticos. <input type="checkbox"/> Metálicos. <input type="checkbox"/> Hormigones y aglomerados. <input type="checkbox"/> Baldosas y similar. <input type="checkbox"/> Otros pavimentos.			<b>8. CONSERVACIÓN DEL PAVIMENTO</b> <input checked="" type="checkbox"/> Permite la práctica deportiva <input checked="" type="checkbox"/> Bueno <input type="checkbox"/> Regular <input type="checkbox"/> No permite la práctica deportiva <input type="checkbox"/> Mal estado <input type="checkbox"/> Inservible		
<b>9. AÑO CONSTRUCCIÓN</b> 2019	<b>10. AÑO REMODELACIÓN</b>	<b>11. ALTURA LIBRE</b> metros		<b>14. BAJA</b>	
<b>12. SISTEMA DE CALEFACCIÓN</b> <input type="checkbox"/> Posee sistema de calefacción		<b>13. SISTEMA DE CLIMATIZACIÓN</b> <input type="checkbox"/> Posee sistema de		<input type="checkbox"/> El espacio deportivo es BAJA      Fecha de baja:	
<b>15. OBSERVACIONES</b>					

<b>Código Seguro De Verificación:</b>	TP6zbRCB6h6qmKVx8agLkw==	<b>Estado</b>	<b>Fecha y hora</b>		
<b>Firmado Por</b>	Josefa Ganformina Dorantes	Firmado	07/03/2022 10:41:03		
<b>Observaciones</b>	DILIGENCIA. Para hacer constar que este documento ha sido APROBADO INICIALMENTE por el Pleno de este Ayuntamiento, en sesión celebrada el día 23 de febrero de 2022. LA SECRETARIA ACCIDENTAL.		<b>Página</b>		911/2041
<b>Url De Verificación</b>	<a href="https://portal.dipusevilla.es/vfirmaAytos/code/TP6zbRCB6h6qmKVx8agLkw==">https://portal.dipusevilla.es/vfirmaAytos/code/TP6zbRCB6h6qmKVx8agLkw==</a>				

<b>JUNTA DE ANDALUCÍA</b>	<b>FORMULARIO DE DATOS PARA SU INCORPORACIÓN AL INVENTARIO ANDALUZ DE INSTALACIONES DEPORTIVAS</b>	<b>ANEXO II</b>
		Rev. 04
	<b>4. DATOS DE LOS ESPACIOS DEPORTIVOS</b>	Hoja 2 de 8

#### 4.2. ESPACIOS CONVENCIONALES Y SUS ATRIBUTOS ESPECÍFICOS

<b>1. PISTAS POLIDEPORTIVAS</b>	<input type="checkbox"/> Pista polideportiva de 400 m <sup>2</sup> hasta 800 m <sup>2</sup> de superficie. <input type="checkbox"/> Pista polideportiva de 800 m <sup>2</sup> hasta 1000 m <sup>2</sup> de superficie. <input type="checkbox"/> Pista polideportiva de 1000 m <sup>2</sup> o mayor superficie.	<b>2. PISTAS ESPECIALIZADAS Y OTRAS PISTAS</b>	<input type="checkbox"/> Pista de tenis (Sup. ≥400 m <sup>2</sup> ) <input type="checkbox"/> Pista de hielo (Sup. ≥400 m <sup>2</sup> ) <input type="checkbox"/> Pista de petanca (Sup. ≥20 m <sup>2</sup> ) <input type="checkbox"/> Otras pistas (Sup. ≥400 m <sup>2</sup> ) <input type="checkbox"/> Otras pistas (Sup. <400 m <sup>2</sup> )	Atributos específicos	Largo (m): Ancho (m): Superficie (m <sup>2</sup> ): Orientación eje longitudinal:
<b>1. PISTAS POLIDEPORTIVAS CON FRONTÓN</b>	<input type="checkbox"/> Pista polideportiva de 400 m <sup>2</sup> hasta 800 m <sup>2</sup> con frontón. <input type="checkbox"/> Pista polideportiva de 800 m <sup>2</sup> hasta 1000 m <sup>2</sup> con frontón. <input type="checkbox"/> Pista polideportiva de 800 m <sup>2</sup> o mayor superficie con frontón.	<b>2. FRONTONES Y OTRAS PISTAS DE PARED</b>	<input type="checkbox"/> Frontón (Sup. ≥200 m <sup>2</sup> ) <input type="checkbox"/> Padel (Sup. ≥150 m <sup>2</sup> ) <input type="checkbox"/> Squash (Sup. ≥50 m <sup>2</sup> ) <input type="checkbox"/> Trinquete (Sup. ≥200 m <sup>2</sup> ) <input type="checkbox"/> Otras pistas (Sup. ≥400 m <sup>2</sup> ) <input type="checkbox"/> Otras pistas (Sup. <400 m <sup>2</sup> )	Atributos específicos	Largo (m): Ancho (m): Altura pared (m): Superficie (m <sup>2</sup> ): Número de paredes: Orientación eje longitudinal:
<b>1. CAMPOS POLIDEPORTIVOS</b>	<input type="checkbox"/> Campo polideportivo de 2000 m <sup>2</sup> hasta 4000 m <sup>2</sup> de superficie. <input type="checkbox"/> Campo polideportivo de 4000 m <sup>2</sup> hasta 8000 m <sup>2</sup> de superficie. <input type="checkbox"/> Campo polideportivo de 8000 m <sup>2</sup> o mayor superficie	<b>2. CAMPOS ESPECIALIZADOS Y OTROS CAMPOS</b>	<input type="checkbox"/> Campo de fútbol (sup. mín. 4000 m <sup>2</sup> ) <input type="checkbox"/> Campo de fútbol-7 (sup. mín. 1500 m <sup>2</sup> ) <input type="checkbox"/> Campo de rugby (sup. mín. 4000 m <sup>2</sup> ) <input type="checkbox"/> Campo de hockey (sup. mín. 4000 m <sup>2</sup> ) <input type="checkbox"/> Campo de béisbol (sup. mín. 4000 m <sup>2</sup> ) <input type="checkbox"/> Campo de softbol (sup. mín. 1500 m <sup>2</sup> ) <input type="checkbox"/> Zona de lanzamiento de atletismo (campo interior pista de atletismo, mín. 2000 m <sup>2</sup> ) <input type="checkbox"/> Otros campos (sup. ≥2000 m <sup>2</sup> ) <input checked="" type="checkbox"/> Otros campos (sup. <2000 m <sup>2</sup> )	Atributos específicos	Tipo de Césped <input type="checkbox"/> Natural <input checked="" type="checkbox"/> Artificial Largo (m): 45 Ancho (m): 30 Superficie (m <sup>2</sup> ): 1350 Superficie regable: Orientación eje longitudinal: NORESTE
<b>1. ESPACIOS LONGITUDINALES DE ATLETISMO</b>	<input type="checkbox"/> Pista de atletismo de 400 m. <input type="checkbox"/> Pista de atletismo de 300 m. <input type="checkbox"/> Pista de atletismo de 200 m. <input type="checkbox"/> Otras pistas atletismo, mín. de 100 m. <input type="checkbox"/> Recta carreras de atletismo (mín. 50m). <input type="checkbox"/> Recta de saltos: longitud, triple y pértiga (mínimo 40 m). <input type="checkbox"/> Zona de salto de altura (mínimo 40 m).	<b>2. OTROS ESPACIOS LONGITUDINALES</b>	<input type="checkbox"/> Velódromo (Sup. <200 m). <input type="checkbox"/> Patinódromo (Sup. <200 m). <input type="checkbox"/> Anillo de hielo (Sup. <200 m). <input type="checkbox"/> Otros espacios longitudinales (Sup. ≥100m).	Atributos específicos	Largo (m): Ancho (m): Superficie (m <sup>2</sup> ): Número de calles: Orientación eje longitudinal:
<b>1. VASOS DEPORTIVOS</b>	<input type="checkbox"/> Vaso deportivo de 25 m. <input type="checkbox"/> Vaso deportivo de 33 m. <input type="checkbox"/> Vaso deportivo de 50 m.	<b>2. OTROS VASOS</b>	<input type="checkbox"/> Vaso de enseñanza. <input type="checkbox"/> Vaso recreativo. <input type="checkbox"/> Vaso hidromasaje. <input type="checkbox"/> Vaso de chapoteo. <input type="checkbox"/> Otros vasos (Sup. ≥50 m <sup>2</sup> ). <input type="checkbox"/> Otros vasos (Sup. <50 m <sup>2</sup> ).	Atributos específicos	Largo (m): Ancho (m): Profundidad máxima (m): Profundidad mínima (m): Pendiente del suelo: Número de calles: Superficie (m <sup>2</sup> ): <b>Rebosadero del vaso:</b> <b>Accesibilidad al vaso:</b> Orientación eje longitudinal: <b>Pavimento recinto vasos:</b> Sistema calentamiento agua: Fuente de energía: Sistema tratamiento agua:
<b>6. SALAS</b> (recinto cerrado sin los requerimientos dimensionales de las pistas, por lo que pueden ser irregulares o incluso tener columnas, etc...)					

<b>Código Seguro De Verificación:</b>	TP6zbRCB6h6qmKVx8agLkw==	<b>Estado</b>	Firmado	<b>Fecha y hora</b>	07/03/2022 10:41:03
<b>Firmado Por</b>	Josefa Ganfornina Dorantes	<b>Página</b>	912/2041		
<b>Observaciones</b>	DILIGENCIA. Para hacer constar que este documento ha sido APROBADO INICIALMENTE por el Pleno de este Ayuntamiento, en sesión celebrada el día 23 de febrero de 2022. LA SECRETARÍA ACCIDENTAL.				
<b>Url De Verificación</b>	<a href="https://portal.dipusevilla.es/vfirmaAytos/code/TP6zbRCB6h6qmKVx8agLkw==">https://portal.dipusevilla.es/vfirmaAytos/code/TP6zbRCB6h6qmKVx8agLkw==</a>				





<b>JUNTA DE ANDALUCÍA</b>	<b>FORMULARIO DE DATOS PARA SU INCORPORACIÓN AL INVENTARIO ANDALUZ DE INSTALACIONES DEPORTIVAS</b>	<b>ANEXO II</b>
		Rev. 04
	<b>4. DATOS DE LOS ESPACIOS DEPORTIVOS</b>	Hoja 3 de 8

1. SALAS POLIVALENTES	<input type="checkbox"/> Sala polivalente de 100 hasta 200 m <sup>2</sup> <input type="checkbox"/> Sala polivalente de 200 hasta 300 m <sup>2</sup> <input type="checkbox"/> Sala polivalente de 300 a mayor sup.	2. SALAS ESPECIALIZADAS Y OTRAS SALAS	<input type="checkbox"/> Sala equipada. <input type="checkbox"/> Sala de artes marciales. <input type="checkbox"/> Sala de esgrima. <input type="checkbox"/> Sala de tiro con arco. <input type="checkbox"/> Sala de tiro de precisión. <input type="checkbox"/> Sala especializada. <input type="checkbox"/> Otras salas (Sup. <50 m <sup>2</sup> ). <input type="checkbox"/> Otras salas (Sup. ≥ 50 m <sup>2</sup> ).	Atributos específicos	Largo (m): Ancho (m): Superficie (m <sup>2</sup> ): Altura de la sala: Orientación eje longitudinal:
<b>7. OBSERVACIONES</b>					

<b>Código Seguro De Verificación:</b>	TP6zbRCB6h6qmKVx8agLkw==	<b>Estado</b>	Fecha y hora
<b>Firmado Por</b>	Josefa Ganformina Dorantes	Firmado	07/03/2022 10:41:03
<b>Observaciones</b>	DILIGENCIA. Para hacer constar que este documento ha sido APROBADO INICIALMENTE por el Pleno de este Ayuntamiento, en sesión celebrada el día 23 de febrero de 2022. LA SECRETARIA ACCIDENTAL.	<b>Página</b>	913/2041
<b>Url De Verificación</b>	<a href="https://portal.dipusevilla.es/vfirmaAytos/code/TP6zbRCB6h6qmKVx8agLkw==">https://portal.dipusevilla.es/vfirmaAytos/code/TP6zbRCB6h6qmKVx8agLkw==</a>		



#### 4.3. ESPACIOS SINGULARES Y SUS ATRIBUTOS ESPECÍFICOS


CAMPO DE JUEGO	<input type="checkbox"/> Campos de golf (al menos 9 hoyos, de par 3,4 o 5). <input type="checkbox"/> Pitch and putt. <input type="checkbox"/> Campo de golf rústico. <input type="checkbox"/> Otros campos de golf.	ZONA DE PRÁCTICAS	<input type="checkbox"/> Campo de prácticas. <input type="checkbox"/> Zona de <i>approach</i> . <input type="checkbox"/> Zona de pateo (patting-green).	Atributos específicos	Número de hoyos Longitud (m) Par del campo Superficie (m <sup>2</sup> ) Superficie Regable (m <sup>2</sup> ):
	<b>2. CIRCUITOS DE MOTOR</b> <input type="checkbox"/> Circuito de velocidad (L ≥ 2000 m) <input type="checkbox"/> Circuito de karts (L ≥ 200 m) <input type="checkbox"/> Circuito de motocross (L ≥ 500 m) <input type="checkbox"/> Otros circuitos de motor			Atributos específicos	Longitud del recorrido (m) Nº curvas derecha e izquierda: / Anchura de la pista (m) Parrilla de salida/nº pilotos /
	<b>3. CIRCUITO DE CARRERA A PIE</b> Circuito de carrera a pie. <input type="checkbox"/>			Atributos específicos	Longitud del recorrido (m) Estaciones de ejercicio.
	<b>4. CIRCUITO DE BICICLETA</b> <input type="checkbox"/> Circuito de bicicleta (circuito cerrado). <input type="checkbox"/> Carril-bici.			Atributos específicos	Longitud del tramo (m) Longitud total (m)
	<b>5. CANAL DE REMO Y PIRAGÜISMO</b> <input type="checkbox"/> Canal aguas tranquilas. <input type="checkbox"/> Canal aguas bravas.			Atributos específicos	Longitud del tramo (m) Profundidad (m) Nº calles Desnivel
	<b>6. ZONAS DE DEPORTE DE INVIERNO</b> <input type="checkbox"/> Trampolín de saltos. <input type="checkbox"/> Pista de esquí. <input type="checkbox"/> Pista de esquí de fondo. <input type="checkbox"/> Parque de snowboard. <input type="checkbox"/> Circuito de fondo y tiro. <input type="checkbox"/> Otras zonas.			Atributos específicos	Altura (m) –solo para trampolín-Desnivel Dificultad –solo para esquí- Longitud (m) <input type="checkbox"/> Nieve artificial Denominación pista
	<b>7. ESPACIOS DE HÍPICA</b> <input type="checkbox"/> Pista de carreras hípicas. <input type="checkbox"/> Pista de concurso. <input type="checkbox"/> Picadero. <input type="checkbox"/> Pista de ensayo. <input type="checkbox"/> Pista de saltos. <input type="checkbox"/> Campo de polo. <input type="checkbox"/> Otras pistas.			Atributos específicos	Longitud (m) Ancho (m) Superficie (m <sup>2</sup> )
	<b>8. ESTRUCTURAS ARTIFICIALES DE ESCALADA</b> Estructuras artificiales construidas para la práctica de deportes de montaña y escalada. Las zonas naturales equipadas para esta actividad se consideran áreas de actividad. <input type="checkbox"/> Muro de escalada. <input type="checkbox"/> Bulder (altura menor a 3 m).			Atributos específicos	Altura máxima (m) Superficie de escalada (m <sup>2</sup> ) <input type="checkbox"/> Presas Material
	<b>9. PISTAS DE MONOPATÍN Y PATÍN LÍNEA</b> <input type="checkbox"/> Pista monopatín y patín en línea. <input type="checkbox"/> Circuito monopatín y patín en línea. <input type="checkbox"/> Campo monopatín y patín en línea (skate park...).			Atributos específicos	Longitud –solo circuitos- <input type="checkbox"/> Estructura en U (half pipe) Superficie (m <sup>2</sup> )
	<b>10. PISTAS DE MODELISMO</b> <input type="checkbox"/> Circuito de automodelismo. <input type="checkbox"/> Campo de aeromodelismo. <input type="checkbox"/> Otras zonas de modalismo.			Atributos específicos	Longitud (m) Diámetro (si es circular): (m) Ancho (m)

Código Seguro De Verificación:	TP6zbrCB6h6qmKVx8agLkw==	Estado	Fecha y hora
Firmado Por	Josefa Ganfornina Dorantes	Firmado	07/03/2022 10:41:03
Observaciones	DILIGENCIA. Para hacer constar que este documento ha sido APROBADO INICIALMENTE por el Pleno de este Ayuntamiento, en sesión celebrada el día 23 de febrero de 2022. LA SECRETARÍA ACCIDENTAL.	Página	914/2041
Url De Verificación	<a href="https://portal.dipusevilla.es/vfirmaAytos/code/TP6zbrCB6h6qmKVx8agLkw==">https://portal.dipusevilla.es/vfirmaAytos/code/TP6zbrCB6h6qmKVx8agLkw==</a>		



<b>JUNTA DE ANDALUCÍA</b>	<b>FORMULARIO DE DATOS PARA SU INCORPORACIÓN AL INVENTARIO ANDALUZ DE INSTALACIONES DEPORTIVAS</b>	<b>ANEXO II</b>
		Rev. 04
	<b>4. DATOS DE LOS ESPACIOS DEPORTIVOS</b>	Hoja 5 de 8

<b>11. CAMPOS DE TIRO</b> <input type="checkbox"/> Campo de tiro vuelo. <input type="checkbox"/> Campo de tiro de precisión. <input type="checkbox"/> Campo de tiro al plato. <input type="checkbox"/> Campo de tiro con arco. <input type="checkbox"/> Otros campos de tiro.	Atributos específicos	Longitud (m) Superficie (m²) Nº de puestos
<b>12. ZONAS DE JUEGOS POPULARES O/Y TRADICIONALES</b> <input type="checkbox"/> Pista calva. <input type="checkbox"/> Pista de tanga. <input type="checkbox"/> Pista de lanzamiento de barra castellana. <input type="checkbox"/> Pista de lanzamiento de barra aragonesa. <input type="checkbox"/> Corro de lucha. <input type="checkbox"/> Carril de Bolos Huertanos. <input type="checkbox"/> Campo de bolos Cartagenero. <input type="checkbox"/> Bolera. <input type="checkbox"/> Campo de billar romano. <input type="checkbox"/> Campo de llave (chave). <input type="checkbox"/> Otras zonas de juegos populares. Indicar:	Atributos específicos	Largo (m) Ancho (m) Superficie (m²) Diámetro (en el caso de que sean circulares) (m)
<b>13. OTROS ESPACIOS SINGULARES</b> <input type="checkbox"/> Campo de minigolf. <input type="checkbox"/> Pista de bowling. <input type="checkbox"/> Campo de casting. <input type="checkbox"/> Remo en banco fijo (con balsa). <input type="checkbox"/> Otros espacios singulares. Indicar:	Atributos específicos	Superficie (m²) Nº de puestos
<b>14. OBSERVACIONES</b>		


<b>Código Seguro De Verificación:</b>	TP6zbRCB6h6qmKVx8agLkw==	<b>Estado</b>	<b>Fecha y hora</b>	
<b>Firmado Por</b>	Josefa Ganformina Dorantes	Firmado	07/03/2022 10:41:03	
<b>Observaciones</b>	DILIGENCIA. Para hacer constar que este documento ha sido APROBADO INICIALMENTE por el Pleno de este Ayuntamiento, en sesión celebrada el día 23 de febrero de 2022. LA SECRETARIA ACCIDENTAL.	<b>Página</b>	915/2041	
<b>Url De Verificación</b>	<a href="https://portal.dipusevilla.es/vfirmaAytos/code/TP6zbRCB6h6qmKVx8agLkw==">https://portal.dipusevilla.es/vfirmaAytos/code/TP6zbRCB6h6qmKVx8agLkw==</a>			

<b>JUNTA DE ANDALUCÍA</b>	<b>FORMULARIO DE DATOS PARA SU INCORPORACIÓN AL INVENTARIO ANDALUZ DE INSTALACIONES DEPORTIVAS</b>	<b>ANEXO II</b>
		Rev. 04
	<b>4. DATOS DE LOS ESPACIOS DEPORTIVOS</b>	Hoja 6 de 8

#### 4.4. ÁREAS DE ACTIVIDAD Y SUS ATRIBUTOS ESPECÍFICOS

##### 4.4.1. ÁREAS TERRESTRES


<b>1. ESCALADA</b> <input type="checkbox"/> Zona de escalada	Atributos específicos	Desnivel (altura en metros): Número de vías: <input type="checkbox"/> Señalización <input type="checkbox"/> Equipadas
<b>2. VÍAS FERRATAS</b> (recorrido por espacios rocosos con elementos de progresión) <input type="checkbox"/> Vía ferrata	Atributos específicos	Desnivel (m) <input type="checkbox"/> Señalización <input type="checkbox"/> Equipadas
<b>3. RUTA ECUESTRE</b> <input type="checkbox"/> Ruta ecuestre	Atributos específicos	Longitud (m) <input type="checkbox"/> Señalización
<b>4. CAMPO DE RECORRIDO DE TIRO Y DE CAZA</b> (cotos de caza) <input type="checkbox"/> Campo de tiro y caza	Atributos específicos	Superficie (m <sup>2</sup> )
<b>5. CAVIDADES</b> <input type="checkbox"/> Simas <input type="checkbox"/> Cuevas	Atributos específicos	Desnivel <input type="checkbox"/> Turísticas Longitud (m) <input type="checkbox"/> Mapa topográfico <input type="checkbox"/> Tramos subacuáticos
<b>6. VÍAS VERDES Y CAMINOS NATURALES</b> <input type="checkbox"/> Vía verde <input type="checkbox"/> Camino de siga <input type="checkbox"/> Otros caminos naturales (históricos, cañadas, rural, etc...)	Atributos específicos	Longitud del tramo principal (m) <input type="checkbox"/> Señalización
<b>7. SENDEROS</b> (GR, PR, locales, urbanos, etc...) <input type="checkbox"/> Gran recorrido (GR) <input type="checkbox"/> Pequeño recorrido (PR) <input type="checkbox"/> Sendero Local (SL) <input type="checkbox"/> Sendero Urbano (SU)	Atributos específicos	Longitud del tramo municipal (m)
<b>8. ACTIVIDAD FÍSICO-DEPORTIVA EN PLAYAS Y RÍOS</b> <input type="checkbox"/> Playas naturales <input type="checkbox"/> Playas artificiales <input type="checkbox"/> Ríos y lagos	Atributos específicos	<input type="checkbox"/> Límite de la zona de baño recomendada <input type="checkbox"/> Equipamientos para juegos deportivos <input type="checkbox"/> Zona delimitada de varada
<b>9. ITINERARIOS DE BICICLETAS DE MONTAÑA</b> <input type="checkbox"/> Itinerario de bicicleta de montaña	Atributos específicos	Longitud (m) <input type="checkbox"/> Señalización
<b>10. OTRAS ÁREAS TERRESTRES</b> <input type="checkbox"/> Otras áreas terrestres	Atributos específicos	Denominación

<b>Código Seguro De Verificación:</b>	TP6zbRCB6h6qmKVx8agLkw==	<b>Estado</b>	<b>Fecha y hora</b>	
<b>Firmado Por</b>	Josefa Ganformina Dorantes	Firmado	07/03/2022 10:41:03	
<b>Observaciones</b>	DILIGENCIA. Para hacer constar que este documento ha sido APROBADO INICIALMENTE por el Pleno de este Ayuntamiento, en sesión celebrada el día 23 de febrero de 2022. LA SECRETARÍA ACCIDENTAL.	<b>Página</b>	916/2041	
<b>Url De Verificación</b>	<a href="https://portal.dipusevilla.es/vfirmaAytos/code/TP6zbRCB6h6qmKVx8agLkw==">https://portal.dipusevilla.es/vfirmaAytos/code/TP6zbRCB6h6qmKVx8agLkw==</a>			

<b>JUNTA DE ANDALUCÍA</b>	<b>FORMULARIO DE DATOS PARA SU INCORPORACIÓN AL INVENTARIO ANDALUZ DE INSTALACIONES DEPORTIVAS</b>	<b>ANEXO II</b>
		Rev. 04
	<b>4. DATOS DE LOS ESPACIOS DEPORTIVOS</b>	Hoja 7 de 8

#### 4.4.2. ÁREAS AÉREAS

<b>1. VUELOS</b> <input type="checkbox"/> Zona de vuelo a motor <input type="checkbox"/> Zona de vuelo aerostático <input type="checkbox"/> Zona de vuelo sin motor	Atributos específicos	Coord. despegue <input type="checkbox"/> Rampa despegue Coord. aterrizaje Sup. aterrizaje (m <sup>2</sup> ) Longitud máx. (m) <input type="checkbox"/> Señalización
<b>2. PARACAIDISMO</b> <input type="checkbox"/> Zona de paracaidismo	Atributos específicos	<input type="checkbox"/> Señalización Sup. aterrizaje (m <sup>2</sup> )
<b>3. COLOMBÓDROMO</b> <input type="checkbox"/> Campo de entrenamiento	Atributos específicos	Radio (m) <input type="checkbox"/> Sistemas audiovisuales
<b>4. OTRAS ÁREAS AÉREAS</b> <input type="checkbox"/> Otras áreas aéreas	Atributos específicos	Denominación

<b>Código Seguro De Verificación:</b>	TP6zbRCB6h6qmKVx8agLkw==	<b>Estado</b>	<b>Fecha y hora</b>	
<b>Firmado Por</b>	Josefa Ganformina Dorantes	Firmado	07/03/2022 10:41:03	
<b>Observaciones</b>	DILIGENCIA. Para hacer constar que este documento ha sido APROBADO INICIALMENTE por el Pleno de este Ayuntamiento, en sesión celebrada el día 23 de febrero de 2022. LA SECRETARIA ACCIDENTAL.	<b>Página</b>	917/2041	
<b>Url De Verificación</b>	<a href="https://portal.dipusevilla.es/vfirmaAytos/code/TP6zbRCB6h6qmKVx8agLkw==">https://portal.dipusevilla.es/vfirmaAytos/code/TP6zbRCB6h6qmKVx8agLkw==</a>			

<b>JUNTA DE ANDALUCÍA</b>	<b>FORMULARIO DE DATOS PARA SU INCORPORACIÓN AL INVENTARIO ANDALUZ DE INSTALACIONES DEPORTIVAS</b>	<b>ANEXO II</b>
		Rev. 04
	<b>4. DATOS DE LOS ESPACIOS DEPORTIVOS</b>	Hoja 8 de 8

#### 4.4.3. AREAS ACUÁTICAS

<b>1. VELA</b> <input type="checkbox"/> Zona acuática de vela	Atributos específicos	<input type="checkbox"/> Señalización
<b>2. BARRANCOS</b> <input type="checkbox"/> Itinerario en barranco	Atributos específicos	Denominación <input type="checkbox"/> Rápeles Desnivel (m) <input type="checkbox"/> Señalización Longitud (m) <input type="checkbox"/> Sifones <input type="checkbox"/> Caudal permanente de agua <input type="checkbox"/> Equipadas
<b>3. ACTIVIDADES A MOTOR</b> <input type="checkbox"/> Zona acuática de actividades a motor	Atributos específicos	<input type="checkbox"/> Señalización
<b>4. ACTIVIDAD SUBACUÁTICA</b> (se pueden desarrollar en lagos, presas, embalses, ríos y mar) <input type="checkbox"/> Zona de pesca submarina <input type="checkbox"/> Zona de inmersión <input type="checkbox"/> Otras zonas de actividades subacuáticas	Atributos específicos	<input type="checkbox"/> Señalización
<b>5. SURF</b> <input type="checkbox"/> Zona de surf	Atributos específicos	<input type="checkbox"/> Señalización
<b>6. ESQUÍ ACUÁTICO</b> <input type="checkbox"/> Zona de esquí acuático	Atributos específicos	<input type="checkbox"/> Señalización Longitud (m)
<b>7. REMO Y PIRAGÜISMO</b> <input type="checkbox"/> Remo en aguas tranquilas <input type="checkbox"/> Piragüismo en aguas tranquilas <input type="checkbox"/> Piragüismo en aguas bravas	Atributos específicos	<input type="checkbox"/> Señalización Longitud (m)
<b>8. OTRAS ÁREAS ACUÁTICAS</b> <input type="checkbox"/> Otras áreas acuáticas	Atributos específicos	Denominación

#### 4.4.4. OBSERVACIONES

--

<b>Código Seguro De Verificación:</b>	TP6zbRCB6h6qmKVx8agLkw==	<b>Estado</b>	Firmado	<b>Fecha y hora</b>	07/03/2022 10:41:03
<b>Firmado Por</b>	Josefa Ganformina Dorantes	<b>Página</b>			918/2041
<b>Observaciones</b>	DILIGENCIA. Para hacer constar que este documento ha sido APROBADO INICIALMENTE por el Pleno de este Ayuntamiento, en sesión celebrada el día 23 de febrero de 2022. LA SECRETARIA ACCIDENTAL.				
<b>Url De Verificación</b>	<a href="https://portal.dipusevilla.es/vfirmaAytos/code/TP6zbRCB6h6qmKVx8agLkw==">https://portal.dipusevilla.es/vfirmaAytos/code/TP6zbRCB6h6qmKVx8agLkw==</a>				




<b>JUNTA DE ANDALUCÍA</b>	<b>FORMULARIO DE DATOS PARA SU INCORPORACIÓN AL INVENTARIO ANDALUZ DE INSTALACIONES DEPORTIVAS</b>	<b>ANEXO III</b>
		Rev. 04
	<b>5. DATOS ESPACIOS COMPLEMENTARIOS</b>	Hoja 1 de 5

## 5.1. TIPOLOGÍA DE LOS ESPACIOS COMPLEMENTARIOS Y SUS ATRIBUTOS ESPECÍFICOS

### 5.1.1. ESPACIOS COMPLEMENTARIOS GENÉRICOS


<input checked="" type="checkbox"/> <b>1. VESTUARIOS</b>			
5.1.1.1. Atributos generales	Asociado al espacio/s deportivo/s: CAMPO FÚTBOL 5 <input checked="" type="checkbox"/> Compartido con otras instalaciones <b>Estado de uso:</b> En uso - NORMAL <b>Conservación:</b> Permite el uso - BUENO Año de construcción: 2015 Año de remodelación: <input type="checkbox"/> El espacio complementario es BAJA Fecha de baja: Motivo:	5.1.1.2. Atributos específicos	<input checked="" type="checkbox"/> Colectivo <input checked="" type="checkbox"/> Adaptado normas accesibilidad Nº salas cambio de ropa 6 Nº armarios de equipo Nº de urinarios 18 Nº cabinas individuales Nº de duchas 37 Nº de inodoros 25 Nº taquillas guardarropa Nº de lavabos 13 Superficie m <sup>2</sup> 150
		5.1.1.2. Atributos específicos	<input checked="" type="checkbox"/> Individual <input checked="" type="checkbox"/> Adaptado normas accesibilidad <input checked="" type="checkbox"/> Ducha <input checked="" type="checkbox"/> Inodoro <input checked="" type="checkbox"/> Lavabo
<input checked="" type="checkbox"/> <b>2. ASEOS PÚBLICOS</b>			
5.1.1.1. Atributos generales	Asociado al espacio/s deportivo/s: CAMPO FÚTBOL 5 <input checked="" type="checkbox"/> Compartido con otras instalaciones <b>Estado de uso:</b> En uso - NORMAL <b>Conservación:</b> Permite el uso - BUENO Año de construcción: 2015 Año de remodelación: <input type="checkbox"/> El espacio complementario es BAJA Fecha de baja: Motivo:	5.1.1.2. Atributos específicos	<b>Personas usuarias:</b> COMÚN <input checked="" type="checkbox"/> Adaptado normas accesibilidad Nº de lavabos 4 Nº de urinarios 2 Nº de inodoros 8
<input checked="" type="checkbox"/> <b>3. ALMACÉN DEPORTIVO</b> (Sólo los que se usen exclusivamente para guardar material deportivo)			
5.1.1.1. Atributos generales	Asociado al espacio/s deportivo/s: CAMPO FÚTBOL 5 <input checked="" type="checkbox"/> Compartido con otras instalaciones <b>Estado de uso:</b> En uso - ESTACIONAL <b>Conservación:</b> Permite el uso - BUENO Año de construcción: 2015 Año de remodelación: <input type="checkbox"/> El espacio complementario es BAJA Fecha de baja: Motivo:	5.1.1.2. Atributos específicos	Altura 2.8 Superficie (m <sup>2</sup> ) 30 <input checked="" type="checkbox"/> Dispone de puerta directa al espacio deportivo
<input checked="" type="checkbox"/> <b>4. GRADAS</b>			
5.1.1.1. Atributos generales	Asociado al espacio/s deportivo/s: CAMPO FÚTBOL 5 <input checked="" type="checkbox"/> Compartido con otras instalaciones <b>Estado de uso:</b> En uso - NORMAL <b>Conservación:</b> Permite el uso - BUENO Año de construcción: 2015 Año de remodelación: <input type="checkbox"/> El espacio complementario es BAJA Fecha de baja: Motivo:	5.1.1.2. Atributos específicos	<b>Tipo FIJA</b> <b>Cubierta SIN CUBIERTA</b> Nº plazas de pie Nº plazas sentado 100 <input type="checkbox"/> Plazas reservadas y accesibles para personas discapacitadas
<b>5.1.1.3. OBSERVACIONES</b>			

<b>Código Seguro De Verificación:</b>	TP6zbRCB6h6qmKVx8agLkw==	<b>Estado</b>	<b>Fecha y hora</b>	
<b>Firmado Por</b>	Josefa Ganformina Dorantes	Firmado	07/03/2022 10:41:03	
<b>Observaciones</b>	DILIGENCIA. Para hacer constar que este documento ha sido APROBADO INICIALMENTE por el Pleno de este Ayuntamiento, en sesión celebrada el día 23 de febrero de 2022. LA SECRETARÍA ACCIDENTAL.	<b>Página</b>	919/2041	
<b>Url De Verificación</b>	<a href="https://portal.dipusevilla.es/vfirmaAytos/code/TP6zbRCB6h6qmKVx8agLkw==">https://portal.dipusevilla.es/vfirmaAytos/code/TP6zbRCB6h6qmKVx8agLkw==</a>			

<b>JUNTA DE ANDALUCÍA</b>	<b>FORMULARIO DE DATOS PARA SU INCORPORACIÓN AL INVENTARIO ANDALUZ DE INSTALACIONES DEPORTIVAS</b>	<b>ANEXO III</b>
		Rev. 04
	<b>5. DATOS ESPACIOS COMPLEMENTARIOS</b>	Hoja 2 de 5

**5.1.2. ESPACIOS COMPLEMENTARIOS ESPECÍFICOS**

<input type="checkbox"/> <b>1. REMONTE</b> (cable esquí / tele sillas – tele cabinas)		5.1.2.1. Atributos generales	Asociado al espacio/s deportivo/s:  <input type="checkbox"/> Compartido con otras instalaciones <b>Estado de uso:</b> <b>Conservación:</b> Año de construcción: Año de remodelación:  <input type="checkbox"/> El espacio complementario es BAJA Fecha de baja: Motivo:	5.1.2.2. Atributos específicos	Longitud (m) Desnivel (m) Capacidad (deportistas/hora) Denominación
<input type="checkbox"/> <b>2. ZONA DE VARADA EN PLAYA</b>		5.1.2.1. Atributos generales	Asociado al espacio/s deportivo/s:  <input type="checkbox"/> Compartido con otras instalaciones <b>Estado de uso:</b> <b>Conservación:</b> Año de construcción: Año de remodelación:  <input type="checkbox"/> El espacio complementario es BAJA Fecha de baja: Motivo:	5.1.2.2. Atributos específicos	Superficie (m²) <b>Pasillo de acceso</b> Denominación
<input type="checkbox"/> <b>3. AERÓDROMOS</b>		5.1.2.1. Atributos generales	Asociado al espacio/s deportivo/s:  <input type="checkbox"/> Compartido con otras instalaciones <b>Estado de uso:</b> <b>Conservación:</b> Año de construcción: Año de remodelación:  <input type="checkbox"/> El espacio complementario es BAJA Fecha de baja: Motivo:	5.1.2.2. Atributos específicos	Nº pistas Longitud pista principal (m) Anchura pista principal (m) <input type="checkbox"/> Taller Nº hangares Pavimento pista principal <input type="checkbox"/> Torre de control <input type="checkbox"/> Depósito de combustible
<input type="checkbox"/> <b>4. ESPACIOS COMPLEMENTARIOS DE HÍPCA</b> <input type="checkbox"/> Caballerizas <input type="checkbox"/> Pista de doma <input type="checkbox"/> Caminaderos		5.1.2.1. Atributos generales	Asociado al espacio/s deportivo/s:  <input type="checkbox"/> Compartido con otras instalaciones <b>Estado de uso:</b> <b>Conservación:</b> Año de construcción: Año de remodelación:  <input type="checkbox"/> El espacio complementario es BAJA Fecha de baja: Motivo:	5.1.2.2. Atributos específicos (si posee más de un tipo, separar los atributos con un guión)	Nº plazas Longitud (m) Anchura (m) Diámetro (m) en caso circular Superficie (m²)
<input type="checkbox"/> <b>5. PUERTOS E INSTALACIONES NÁUTICAS</b>					

<b>Código Seguro De Verificación:</b>	TP6zbRCB6h6qmKVx8agLkw==	<b>Estado</b>	<b>Fecha y hora</b>	
<b>Firmado Por</b>	Josefa Ganfornina Dorantes	Firmado	07/03/2022 10:41:03	
<b>Observaciones</b>	DILIGENCIA. Para hacer constar que este documento ha sido APROBADO INICIALMENTE por el Pleno de este Ayuntamiento, en sesión celebrada el día 23 de febrero de 2022. LA SECRETARIA ACCIDENTAL.	<b>Página</b>	920/2041	
<b>Url De Verificación</b>	<a href="https://portal.dipusevilla.es/vfirmaAytos/code/TP6zbRCB6h6qmKVx8agLkw==">https://portal.dipusevilla.es/vfirmaAytos/code/TP6zbRCB6h6qmKVx8agLkw==</a>			



<b>JUNTA DE ANDALUCÍA</b>	<b>FORMULARIO DE DATOS PARA SU INCORPORACIÓN AL INVENTARIO ANDALUZ DE INSTALACIONES DEPORTIVAS</b>	<b>ANEXO III</b>
		Rev. 04
	<b>5. DATOS ESPACIOS COMPLEMENTARIOS</b>	Hoja 3 de 5


<b>ESPACIO COMPLEMENTARIO</b>	<input type="checkbox"/> Puerto deportivo <input type="checkbox"/> Dársena deportiva <input type="checkbox"/> Marina. puerto interior <input type="checkbox"/> Embarcadero	<b>5.1.2.1. Atributos generales</b>	Asociado al espacio/s deportivo/s:  <input type="checkbox"/> Compartido con otras instalaciones <b>Estado de uso:</b> <b>Conservación:</b> Año de construcción: Año de remodelación:  <input type="checkbox"/> El espacio complementario es BAJA Fecha de baja: Motivo:	<b>5.1.2.2. Atributos específicos</b>	Nº amarres <input type="checkbox"/> Agua potable <input type="checkbox"/> Electricidad <input type="checkbox"/> Gasolinera <input type="checkbox"/> Dique seco Calado de la bocana <input type="checkbox"/> Varadero <input type="checkbox"/> Elevador <input type="checkbox"/> Rampa <input type="checkbox"/> Pantalán
-------------------------------	---	-------------------------------------	---	---------------------------------------	--

<b>Código Seguro De Verificación:</b>	TP6zbRCB6h6qmKVx8agLkw==	<b>Estado</b>	<b>Fecha y hora</b>
<b>Firmado Por</b>	Josefa Ganformina Dorantes	Firmado	07/03/2022 10:41:03
<b>Observaciones</b>	DILIGENCIA. Para hacer constar que este documento ha sido APROBADO INICIALMENTE por el Pleno de este Ayuntamiento, en sesión celebrada el día 23 de febrero de 2022. LA SECRETARIA ACCIDENTAL.	<b>Página</b>	921/2041
<b>Url De Verificación</b>	<a href="https://portal.dipusevilla.es/vfirmaAytos/code/TP6zbRCB6h6qmKVx8agLkw==">https://portal.dipusevilla.es/vfirmaAytos/code/TP6zbRCB6h6qmKVx8agLkw==</a>		



<b>JUNTA DE ANDALUCIA</b>	<b>FORMULARIO DE DATOS PARA SU INCORPORACIÓN AL INVENTARIO ANDALUZ DE INSTALACIONES DEPORTIVAS</b>	<b>ANEXO III</b>
		Rev. 04
	<b>5. DATOS ESPACIOS COMPLEMENTARIOS</b>	Hoja 4 de 5

<input type="checkbox"/> <b>6. ESPACIOS COMPLEMENTARIOS DE ZONAS DE REMO Y PIRAGÜISMO</b>			Asociado al espacio/s deportivo/s: <input type="checkbox"/> Compartido con otras instalaciones <b>Estado de uso:</b> <b>Conservación:</b> Año de construcción: Año de remodelación:  <input type="checkbox"/> El espacio complementario es BAJA Fecha de baja: Motivo:	5.1.1. Atributos generales          5.1.2.2. Atributos específicos	<input type="checkbox"/> Pantalanes <input type="checkbox"/> Torre de jueces <input type="checkbox"/> Hangar de canoas y/o piraguas <input type="checkbox"/> Muelles
<input type="checkbox"/> <b>7. REFUGIOS DE MONTAÑA</b>	Nombre oficial	5.1.1. Atributos generales	Asociado al espacio/s deportivo/s: <input type="checkbox"/> Compartido con otras instalaciones <b>Estado de uso:</b> <b>Conservación:</b> Año de construcción: Año de remodelación:  <input type="checkbox"/> El espacio complementario es BAJA Fecha de baja: Motivo:	5.1.2.2. Atributos específicos	Cota de altura (m) <input type="checkbox"/> Zona de vivac Nº plazas <input type="checkbox"/> Cocina <input type="checkbox"/> Guarda Periodo de apertura
<input type="checkbox"/> <b>8. ESPACIOS COMPLEMENTARIOS DE ZONAS DE CIRCUITOS A MOTOR</b>	<input type="checkbox"/> Boxes <input type="checkbox"/> Torre de control <input type="checkbox"/> Paddock <input type="checkbox"/> Guardería karts <input type="checkbox"/> Aparcamiento de personal de servicio	5.1.1. Atributos generales	Asociado al espacio/s deportivo/s: <input type="checkbox"/> Compartido con otras instalaciones <b>Estado de uso:</b> <b>Conservación:</b> Año de construcción: Año de remodelación:  <input type="checkbox"/> El espacio complementario es BAJA Fecha de baja: Motivo:	5.1.2.2. Atributos específicos	Nº plazas Superficie (m²) <input type="checkbox"/> Electricidad <input type="checkbox"/> Agua potable <input type="checkbox"/> Gasolinera
<input type="checkbox"/> <b>9. PALOMAR</b>		5.1.1. Atributos generales	Asociado al espacio/s deportivo/s: <input type="checkbox"/> Compartido con otras instalaciones <b>Estado de uso:</b> <b>Conservación:</b> Año de construcción: Año de remodelación:  <input type="checkbox"/> El espacio complementario es BAJA Fecha de baja: Motivo:	5.1.2.2. Atributos específicos	Volumen (m³) Nº palomas/m³
<input type="checkbox"/> <b>10. OTROS ESPACIOS COMPLEMENTARIOS</b>	Denominación			5.1.2.2. Atributos específicos	
<b>5.1.2.3. OBSERVACIONES</b>					

<b>Código Seguro De Verificación:</b>	TP6zbRCB6h6qmKVx8agLkw==	<b>Estado</b>	<b>Fecha y hora</b>	
<b>Firmado Por</b>	Josefa Ganformina Dorantes	Firmado	07/03/2022 10:41:03	
<b>Observaciones</b>	DILIGENCIA. Para hacer constar que este documento ha sido APROBADO INICIALMENTE por el Pleno de este Ayuntamiento, en sesión celebrada el día 23 de febrero de 2022. LA SECRETARIA ACCIDENTAL.	<b>Página</b>	922/2041	
<b>Url De Verificación</b>	<a href="https://portal.dipusevilla.es/vfirmaAytos/code/TP6zbRCB6h6qmKVx8agLkw==">https://portal.dipusevilla.es/vfirmaAytos/code/TP6zbRCB6h6qmKVx8agLkw==</a>			

<b>JUNTA DE ANDALUCÍA</b>	<b>FORMULARIO DE DATOS PARA SU INCORPORACIÓN AL INVENTARIO ANDALUZ DE INSTALACIONES DEPORTIVAS</b>	<b>ANEXO III</b>
	<b>5. DATOS ESPACIOS COMPLEMENTARIOS</b>	Rev. 04 Hoja 5 de 5

<b>Código Seguro De Verificación:</b>	TP6zbRCB6h6qmKVx8agLkw==	<b>Estado</b>	<b>Fecha y hora</b>
<b>Firmado Por</b>	Josefa Ganformina Dorantes	Firmado	07/03/2022 10:41:03
<b>Observaciones</b>	DILIGENCIA. Para hacer constar que este documento ha sido APROBADO INICIALMENTE por el Pleno de este Ayuntamiento, en sesión celebrada el día 23 de febrero de 2022. LA SECRETARIA ACCIDENTAL.	<b>Página</b>	923/2041
<b>Url De Verificación</b>	<a href="https://portal.dipusevilla.es/vfirmaAytos/code/TP6zbRCB6h6qmKVx8agLkw==">https://portal.dipusevilla.es/vfirmaAytos/code/TP6zbRCB6h6qmKVx8agLkw==</a>		



## PLAN LOCAL DE INSTALACIONES Y EQUIPAMIENTOS DEPORTIVOS DE LEBRIJA

# ANEXOS

### C.- POLIDEPORTIVO CAMPO FUTBOL 7




<b>Código Seguro De Verificación:</b>	TP6zbRCB6h6qmKVx8agLkw==	<b>Estado</b>	<b>Fecha y hora</b>
<b>Firmado Por</b>	Josefa Ganformina Dorantes	Firmado	07/03/2022 10:41:03
<b>Observaciones</b>	DILIGENCIA. Para hacer constar que este documento ha sido APROBADO INICIALMENTE por el Pleno de este Ayuntamiento, en sesión celebrada el día 23 de febrero de 2022. LA SECRETARIA ACCIDENTAL.	<b>Página</b>	924/2041
<b>Url De Verificación</b>	<a href="https://portal.dipusevilla.es/vfirmaAytos/code/TP6zbRCB6h6qmKVx8agLkw==">https://portal.dipusevilla.es/vfirmaAytos/code/TP6zbRCB6h6qmKVx8agLkw==</a>		




<b>JUNTA DE ANDALUCIA</b>	<b>FORMULARIO DE DATOS PARA SU INCORPORACIÓN AL INVENTARIO ANDALUZ DE INSTALACIONES DEPORTIVAS</b>	<b>ANEXO I</b>
		Rev. 04
	<b>3. DATOS GENERALES DE LA INSTALACIÓN</b>	Hoja 1 de 3

### 3.1. ATRIBUTOS GENERALES

<b>1. CÓDIGO</b> (A rellenar por Admón.)		<b>2. NOMBRE OFICIAL DE LA INSTALACIÓN</b>			<b>ESPACIOS DEPORTIVOS Y COMPL.</b>	
		COMPLEJO POLIDEPORTIVO CIUDAD DE LEBRIJA			Nº de espacios deportivos: 14 Nº de esp. complementarios: 4	
<b>2. NOMBRE COMÚN O POR LA QUE ES CONOCIDA</b>				<b>3. COMPLEJO POLIDEPORTIVO</b>		
POLIDEPORTIVO				<input checked="" type="checkbox"/> Esta instalación forma parte de un complejo deportivo Nombre del complejo: COMPLEJO DEPORTIVO CIUDAD DE LEBRIJA		
<b>4. DIRECCIÓN</b>						
<b>TIPO VÍA</b>		<b>NOMBRE VÍA</b>		<b>NUMERO</b>	<b>CALIFICADOR DE NÚMERO</b>	<b>CÓDIGO POSTAL</b>
Avenida		DE EL CUERVO		S/N		41740
<b>KILÓMETRO EN LA</b>		<b>COMPLEMENTO DE DOMICILIO:</b> Urbanización, residencial,			<b>ENTIDAD DE POBLACIÓN</b>	
<b>5. PROVINCIA</b>		<b>6. MUNICIPIO</b>			<b>7. ZONA DEPORTIVA</b>	
SEVILLA		L E B R I J A				
<b>8. AGRUPACIÓN TERRITORIAL</b>			<b>9. NÚCLEO DE POBLACIÓN</b>		<b>10. DISTRITO MUNICIPAL</b>	<b>11. BARRIO</b>
E-7 BAJO GUADALQUIVIR DE SEVILLA			27.432			
<b>12. EMPLAZAMIENTO EN ESPACIO NATURAL PROTEGIDO</b>				<b>13. LICENCIA DE ACTIVIDAD</b>		
<input type="checkbox"/> SI <input checked="" type="checkbox"/> NO Indicar:				<input checked="" type="checkbox"/> SI <input type="checkbox"/> NO		
<b>15. LA INSTALACIÓN REUTILIZA O ADAPTA UNA INSTALACIÓN PREVIA</b>				<b>14. INSTALACIÓN INTEGRADA EN EDIFICIO MULTIFUNCIONAL</b>		
<input type="checkbox"/> SI <input checked="" type="checkbox"/> NO Indicar:				<input type="checkbox"/> SI <input checked="" type="checkbox"/> NO Indicar:		
<b>16. OTROS DATOS</b>						
<b>TELÉFONO FIJO</b>		<b>TELÉFONO MOVIL</b>		<b>FAX</b>	<b>WEB</b>	<b>E-MAIL</b>
955-97-21-57		630-68-21-46				piscinalebrija@gmail.com
<b>17. COORDENADAS UTM (ETRS89)</b>				<b>18. COORDENADAS GEOGRÁFICAS</b>		
<b>X</b>	<b>Y</b>	<b>Z</b>	<b>HUSO</b>	<b>LONGITUD</b>	<b>LATITUD</b>	
760665.44	4089088.239	11	29 Y 30	6° 4' 54.94989"	36° 55' 20.72840"	N
<b>19. INSTALACIÓN PLURIMUNICIPAL</b>		<b>NO PUBLICAR EN INTERNET</b>		<b>20. AÑO INICIO ACTIV.</b>		<b>21. BAJA</b>
<input type="checkbox"/> Municipios:		<input type="checkbox"/>		1.978		<input type="checkbox"/> La instalación es Moti Fecha baja:
<b>22. CENTRO EDUCACIÓN</b>			<b>23. NIVEL DE DOTACIÓN</b>		<b>24. SITUACIÓN INSTALACIÓN</b>	
<input type="checkbox"/> Pertenece a Centro Educativo Tipo de Centro Educativo: Nivel de Enseñanza:			<input type="checkbox"/> Red Básica <input checked="" type="checkbox"/> Red Complementaria <input type="checkbox"/> Red Especial		<input checked="" type="checkbox"/> Urbana <input type="checkbox"/> Periférica <input type="checkbox"/> No Urbana	
<b>25. ACCESIBILIDAD/SUPRESION DE BARRERAS ARQUITECTÓNICAS</b>						
<b>Persona Usuaría Deportista</b> <input checked="" type="checkbox"/> Permite circulación exterior <input checked="" type="checkbox"/> Permite la circulación interior <input checked="" type="checkbox"/> Tiene vestuarios adaptados (al menos uno) <input checked="" type="checkbox"/> Tiene aseos adaptados (al menos uno)			<b>Persona Usuaría Espectadora</b> <input checked="" type="checkbox"/> Permite circulación exterior <input checked="" type="checkbox"/> Permite la circulación interior <input checked="" type="checkbox"/> Tiene aseos adaptados (al menos uno)		<input checked="" type="checkbox"/> La Instalación ha sido concebida como <input type="checkbox"/> La instalación se ha adaptado mediante	
<b>26. RÉGIMEN DE ACCESO</b>				<b>27. USUARIOS</b>		
<input type="checkbox"/> Libre gratuito <input checked="" type="checkbox"/> Libre pagando entrada <input checked="" type="checkbox"/> Libre pagando cuota periódica de abono o socio				<input type="checkbox"/> Restringido a alumnos <input type="checkbox"/> Restringido a residentes <input type="checkbox"/> Restringido a trabajadores o		
<b>28. EFICIENCIA ENERGÉTICA</b>						
<b>DISEÑO</b>		<b>TRATAMIENTO DE RESIDUOS</b>		<b>CALIFICACIÓN ENERGÉTICA DE EDIFICACIONES</b>		
<input type="checkbox"/> Bioclimático <input type="checkbox"/> Ecoeficiente		<input type="checkbox"/> Previo a la recogida <input checked="" type="checkbox"/> Separación		<b>TIPO DE EDIFICACIÓN</b> _____ _____ _____ _____		
<b>INSTALACIÓN PROPIA DE ENERGÍA RENOVABLE</b>		<b>GESTIÓN DEL AGUA</b>		<b>CALIFICACIÓN</b>		
<input type="checkbox"/> Planta de generación propia Tipo de generador:		<input type="checkbox"/> Superficie regable (m²): <input type="checkbox"/> Sistemas de ahorro		_____ _____ _____ _____		
<b>29. PROTECCIÓN CONTRA INCENDIOS</b>						
<input checked="" type="checkbox"/> Alumbrado de emergencia <input type="checkbox"/> Bocas de incendios equipadas <input checked="" type="checkbox"/> Extintores portátiles <input type="checkbox"/> Detección						

<b>Código Seguro De Verificación:</b>	TP6zbRCB6h6qmKVx8agLkw==	<b>Estado</b>	<b>Fecha y hora</b>	
<b>Firmado Por</b>	Josefa Ganfornina Dorantes	Firmado	07/03/2022 10:41:03	
<b>Observaciones</b>	DILIGENCIA. Para hacer constar que este documento ha sido APROBADO INICIALMENTE por el Pleno de este Ayuntamiento, en sesión celebrada el día 23 de febrero de 2022. LA SECRETARÍA ACCIDENTAL.	<b>Página</b>	925/2041	
<b>Url De Verificación</b>	<a href="https://portal.dipusevilla.es/vfirmaAytos/code/TP6zbRCB6h6qmKVx8agLkw==">https://portal.dipusevilla.es/vfirmaAytos/code/TP6zbRCB6h6qmKVx8agLkw==</a>			


<p><b>30. PROPIEDAD</b></p> <p>Nombre de la persona propietaria: AYUNTAMIENTO</p> <p><input checked="" type="checkbox"/> Propiedad pública</p> <ul style="list-style-type: none"> <li><input type="checkbox"/> Admón. General del Estado</li> <li><input type="checkbox"/> Admón. Autonómica</li> <li><input checked="" type="checkbox"/> Admón. Local</li> </ul> <p><input type="checkbox"/> Propiedad privada</p> <ul style="list-style-type: none"> <li><input type="checkbox"/> Privados deportivos             <ul style="list-style-type: none"> <li><input type="checkbox"/> Asociativos</li> <li><input type="checkbox"/> Empresas</li> </ul> </li> <li><input type="checkbox"/> Privados no deportivos             <ul style="list-style-type: none"> <li><input type="checkbox"/> Educativos</li> <li><input type="checkbox"/> Religiosos</li> <li><input type="checkbox"/> Sociedades Empresariales</li> <li><input type="checkbox"/> Residenciales</li> <li><input type="checkbox"/> Turísticos</li> <li><input type="checkbox"/> Otros</li> </ul> </li> </ul>	<p><b>31. GESTIÓN</b></p> <p><input checked="" type="checkbox"/> La persona gestora de la instalación es la misma que la propietaria</p> <p>Nombre de la persona gestora:</p> <p><input type="checkbox"/> Gestión pública</p> <ul style="list-style-type: none"> <li><input type="checkbox"/> Admón. General del Estado</li> <li><input type="checkbox"/> Admón. Autonómica</li> <li><input type="checkbox"/> Admón. Local</li> </ul> <p><input type="checkbox"/> Gestión privada</p> <ul style="list-style-type: none"> <li><input type="checkbox"/> Privada deportiva             <ul style="list-style-type: none"> <li><input type="checkbox"/> Asociativos</li> <li><input type="checkbox"/> Empresas</li> </ul> </li> <li><input type="checkbox"/> Privada no deportiva             <ul style="list-style-type: none"> <li><input type="checkbox"/> Educativos</li> <li><input type="checkbox"/> Religiosos</li> <li><input type="checkbox"/> Sociedades Empresariales</li> <li><input type="checkbox"/> Residenciales</li> <li><input type="checkbox"/> Turísticos</li> <li><input type="checkbox"/> Otros</li> </ul> </li> </ul>
<p><b>32. Observaciones</b></p>	

<b>Código Seguro De Verificación:</b>	TP6zbRCB6h6qmKVx8agLkw==	<b>Estado</b>	<b>Fecha y hora</b>	
<b>Firmado Por</b>	Josefa Ganformina Dorantes	Firmado	07/03/2022 10:41:03	
<b>Observaciones</b>	DILIGENCIA. Para hacer constar que este documento ha sido APROBADO INICIALMENTE por el Pleno de este Ayuntamiento, en sesión celebrada el día 23 de febrero de 2022. LA SECRETARIA ACCIDENTAL.	<b>Página</b>	926/2041	
<b>Url De Verificación</b>	<a href="https://portal.dipusevilla.es/vfirmaAytos/code/TP6zbRCB6h6qmKVx8agLkw==">https://portal.dipusevilla.es/vfirmaAytos/code/TP6zbRCB6h6qmKVx8agLkw==</a>			

<b>JUNTA DE ANDALUCÍA</b>	<b>FORMULARIO DE DATOS PARA SU INCORPORACIÓN AL INVENTARIO ANDALUZ DE INSTALACIONES DEPORTIVAS</b>	<b>ANEXO I</b>
		Rev. 04
	<b>3. DATOS GENERALES DE LA INSTALACIÓN</b>	Hoja 3 de 3

### 3.2. SERVICIOS AUXILIARES


<b>1. MOVILIDAD</b> <input checked="" type="checkbox"/> Transporte colectivo (estación o parada de transporte colectivo en las inmediaciones de la instalación) <input type="checkbox"/> Integración de un Centro de carácter sociocultural o comercial <input checked="" type="checkbox"/> Aparcamiento (propio o en las inmediaciones) <input type="checkbox"/> Servicio público de                      Indicar distancia a punto de servicio más <input checked="" type="checkbox"/> Aparcamiento de bicicletas	
<b>2. TERMAL</b> <input type="checkbox"/> Sauna <input type="checkbox"/> Hidromasaje <input type="checkbox"/> Baño turco <input type="checkbox"/> Ducha ciclónica	
<b>3. SERVICIOS GENERALES</b>	
<input type="checkbox"/> Bar <input type="checkbox"/> Restaurante <input type="checkbox"/> Residencia deportiva. Número de camas: <input type="checkbox"/> Zona Infantil <input type="checkbox"/> Servicios comerciales <input checked="" type="checkbox"/> Control de acceso	<input checked="" type="checkbox"/> Oficinas <input type="checkbox"/> Salón de actos <input type="checkbox"/> Sala de lectura <input type="checkbox"/> Sala de exposiciones <input type="checkbox"/> Aula de formación
<b>4. SALUD Y ESTÉTICA</b>	
<input type="checkbox"/> Centro Médico <input type="checkbox"/> Enfermería <input checked="" type="checkbox"/> Desfibrilador permanente <input type="checkbox"/> Conexión 112	<input type="checkbox"/> Peluquería <input type="checkbox"/> Estética <input type="checkbox"/> Fisioterapia <input type="checkbox"/> Masaje
<b>5. SERVICIOS DE MANTENIMIENTO</b>	
<input checked="" type="checkbox"/> Almacén general <input checked="" type="checkbox"/> Taller de mantenimiento	
<b>6. OTROS</b>	

<b>Código Seguro De Verificación:</b>	TP6zbRCB6h6qmKVx8agLkw==	<b>Estado</b>	<b>Fecha y hora</b>	
<b>Firmado Por</b>	Josefa Ganformina Dorantes	Firmado	07/03/2022 10:41:03	
<b>Observaciones</b>	DILIGENCIA. Para hacer constar que este documento ha sido APROBADO INICIALMENTE por el Pleno de este Ayuntamiento, en sesión celebrada el día 23 de febrero de 2022. LA SECRETARIA ACCIDENTAL.	<b>Página</b>	927/2041	
<b>Url De Verificación</b>	<a href="https://portal.dipusevilla.es/vfirmaAytos/code/TP6zbRCB6h6qmKVx8agLkw==">https://portal.dipusevilla.es/vfirmaAytos/code/TP6zbRCB6h6qmKVx8agLkw==</a>			

<b>JUNTA DE ANDALUCÍA</b>	<b>FORMULARIO DE DATOS PARA SU INCORPORACIÓN AL INVENTARIO ANDALUZ DE INSTALACIONES DEPORTIVAS</b>	<b>ANEXO II</b>
		Rev. 04
	<b>4. DATOS DE LOS ESPACIOS DEPORTIVOS</b>	Hoja 1 de 8

**4.1. ATRIBUTOS GENERALES (a rellenar por cada espacio deportivo)**

<b>1. CLASE DE ESPACIO DEPORTIVO</b>		<b>2. ACTIVIDAD DEPORTIVA PRINCIPAL</b>		<b>3. OTRAS ACTIVIDADES</b>	
<b>ESPACIO CONVENCIONAL</b>		<b>FÚTBOL</b>			
<b>4. CERRAMIENTO</b> <input checked="" type="checkbox"/> Espacio abierto <input checked="" type="checkbox"/> Aire libre (no dispone de cubierta) <input type="checkbox"/> Cerramiento estacional (temporadas) <input type="checkbox"/> Sólo cubierto (con abertura lateral) <input type="checkbox"/> Recinto cerrado <input type="checkbox"/> Cerrado fijo (cerramiento tradicional) <input type="checkbox"/> Cubierta móvil <input type="checkbox"/> Cerramiento textil		<b>5. ESTADO DE USO</b> <input checked="" type="checkbox"/> En uso <input checked="" type="checkbox"/> Normal <input type="checkbox"/> Estacional <input type="checkbox"/> Fuera de uso <input type="checkbox"/> En construcción <input type="checkbox"/> En remodelación <input type="checkbox"/> Fuera de uso		<b>6. ILUMINACIÓN (USO NOCTURNO)</b> <input checked="" type="checkbox"/> Permite el uso <input checked="" type="checkbox"/> Permite competición <input checked="" type="checkbox"/> Permite entrenamientos <input type="checkbox"/> No permite el uso nocturno <input type="checkbox"/> No hay iluminación <input type="checkbox"/> Es parcial o insuficiente	
<b>7. PAVIMENTO</b> (sobre el que se desarrolla la actividad deportiva) <input type="checkbox"/> Natural. <input type="checkbox"/> Madera. <input checked="" type="checkbox"/> Hierba artificial. Con caucho (caucho o similar) <input type="checkbox"/> Sintéticos. <input type="checkbox"/> Metálicos. <input type="checkbox"/> Hormigones y aglomerados. <input type="checkbox"/> Baldosas y similar. <input type="checkbox"/> Otros pavimentos.			<b>8. CONSERVACIÓN DEL PAVIMENTO</b> <input checked="" type="checkbox"/> Permite la práctica deportiva <input checked="" type="checkbox"/> Bueno <input type="checkbox"/> Regular <input type="checkbox"/> No permite la práctica deportiva <input type="checkbox"/> Mal estado <input type="checkbox"/> Inservible		
<b>9. AÑO CONSTRUCCIÓN</b> 2015	<b>10. AÑO REMODELACIÓN</b>	<b>11. ALTURA LIBRE</b> metros		<b>14. BAJA</b>	
<b>12. SISTEMA DE CALEFACCIÓN</b> <input type="checkbox"/> Posee sistema de calefacción		<b>13. SISTEMA DE CLIMATIZACIÓN</b> <input type="checkbox"/> Posee sistema de		<input type="checkbox"/> El espacio deportivo es BAJA      Fecha de baja:	
<b>15. OBSERVACIONES</b>  					

<b>Código Seguro De Verificación:</b>	TP6zbRCB6h6qmKVx8agLkw==	<b>Estado</b>	<b>Fecha y hora</b>		
<b>Firmado Por</b>	Josefa Ganformina Dorantes	Firmado	07/03/2022 10:41:03		
<b>Observaciones</b>	DILIGENCIA. Para hacer constar que este documento ha sido APROBADO INICIALMENTE por el Pleno de este Ayuntamiento, en sesión celebrada el día 23 de febrero de 2022. LA SECRETARIA ACCIDENTAL.		<b>Página</b>		928/2041
<b>Url De Verificación</b>	<a href="https://portal.dipusevilla.es/vfirmaAytos/code/TP6zbRCB6h6qmKVx8agLkw==">https://portal.dipusevilla.es/vfirmaAytos/code/TP6zbRCB6h6qmKVx8agLkw==</a>				



<b>JUNTA DE ANDALUCÍA</b>	<b>FORMULARIO DE DATOS PARA SU INCORPORACIÓN AL INVENTARIO ANDALUZ DE INSTALACIONES DEPORTIVAS</b>	<b>ANEXO II</b>
		Rev. 04
	<b>4. DATOS DE LOS ESPACIOS DEPORTIVOS</b>	Hoja 2 de 8

#### 4.2. ESPACIOS CONVENCIONALES Y SUS ATRIBUTOS ESPECÍFICOS


<b>1. PISTAS POLIDEPORTIVAS</b>	<input type="checkbox"/> Pista polideportiva de 400 m <sup>2</sup> hasta 800 m <sup>2</sup> de superficie. <input type="checkbox"/> Pista polideportiva de 800 m <sup>2</sup> hasta 1000 m <sup>2</sup> de superficie. <input type="checkbox"/> Pista polideportiva de 1000 m <sup>2</sup> o mayor superficie.	<b>2. PISTAS ESPECIALIZADAS Y OTRAS PISTAS</b>	<input type="checkbox"/> Pista de tenis (Sup. ≥400 m <sup>2</sup> ) <input type="checkbox"/> Pista de hielo (Sup. ≥400 m <sup>2</sup> ) <input type="checkbox"/> Pista de petanca (Sup. ≥20 m <sup>2</sup> ) <input type="checkbox"/> Otras pistas (Sup. ≥400 m <sup>2</sup> ) <input type="checkbox"/> Otras pistas (Sup. <400 m <sup>2</sup> )	Atributos específicos	Largo (m): Ancho (m): Superficie (m <sup>2</sup> ): Orientación eje longitudinal:
<b>1. PISTAS POLIDEPORTIVAS CON FRONTÓN</b>	<input type="checkbox"/> Pista polideportiva de 400 m <sup>2</sup> hasta 800 m <sup>2</sup> con frontón. <input type="checkbox"/> Pista polideportiva de 800 m <sup>2</sup> hasta 1000 m <sup>2</sup> con frontón. <input type="checkbox"/> Pista polideportiva de 800 m <sup>2</sup> o mayor superficie con frontón.	<b>2. FRONTONES Y OTRAS PISTAS DE PARED</b>	<input type="checkbox"/> Frontón (Sup. ≥200 m <sup>2</sup> ) <input type="checkbox"/> Padel (Sup. ≥150 m <sup>2</sup> ) <input type="checkbox"/> Squash (Sup. ≥50 m <sup>2</sup> ) <input type="checkbox"/> Trinquete (Sup. ≥200 m <sup>2</sup> ) <input type="checkbox"/> Otras pistas (Sup. ≥400 m <sup>2</sup> ) <input type="checkbox"/> Otras pistas (Sup. <400 m <sup>2</sup> )	Atributos específicos	Largo (m): Ancho (m): Altura pared (m): Superficie (m <sup>2</sup> ): Número de paredes: Orientación eje longitudinal:
<b>1. CAMPOS POLIDEPORTIVOS</b>	<input type="checkbox"/> Campo polideportivo de 2000 m <sup>2</sup> hasta 4000 m <sup>2</sup> de superficie. <input type="checkbox"/> Campo polideportivo de 4000 m <sup>2</sup> hasta 8000 m <sup>2</sup> de superficie. <input type="checkbox"/> Campo polideportivo de 8000 m <sup>2</sup> o mayor superficie	<b>2. CAMPOS ESPECIALIZADOS Y OTROS CAMPOS</b>	<input type="checkbox"/> Campo de fútbol (sup. mín. 4000 m <sup>2</sup> ) <input checked="" type="checkbox"/> Campo de fútbol-7 (sup. mín. 1500 m <sup>2</sup> ) <input type="checkbox"/> Campo de rugby (sup. mín. 4000 m <sup>2</sup> ) <input type="checkbox"/> Campo de hockey (sup. mín. 4000 m <sup>2</sup> ) <input type="checkbox"/> Campo de béisbol (sup. mín. 4000 m <sup>2</sup> ) <input type="checkbox"/> Campo de softbol (sup. mín. 1500 m <sup>2</sup> ) <input type="checkbox"/> Zona de lanzamiento de atletismo (campo interior pista de atletismo, mín. 2000 m <sup>2</sup> ) <input type="checkbox"/> Otros campos (sup. ≥2000 m <sup>2</sup> ) <input type="checkbox"/> Otros campos (sup. <2000 m <sup>2</sup> )	Atributos específicos	Tipo de Césped <input type="checkbox"/> Natural <input checked="" type="checkbox"/> Artificial Largo (m): 56 Ancho (m): 36 Superficie (m <sup>2</sup> ): 2016 Superficie regable: 1664 Orientación eje longitudinal: NOROESTE
<b>1. ESPACIOS LONGITUDINALES DE ATLETISMO</b>	<input type="checkbox"/> Pista de atletismo de 400 m. <input type="checkbox"/> Pista de atletismo de 300 m. <input type="checkbox"/> Pista de atletismo de 200 m. <input type="checkbox"/> Otras pistas atletismo, mín. de 100 m. <input type="checkbox"/> Recta carreras de atletismo (mín. 50m). <input type="checkbox"/> Recta de saltos: longitud, triple y pértiga (mínimo 40 m). <input type="checkbox"/> Zona de salto de altura (mínimo 40 m).	<b>2. OTROS ESPACIOS LONGITUDINALES</b>	<input type="checkbox"/> Velódromo (Sup. <200 m). <input type="checkbox"/> Patinódromo (Sup. <200 m). <input type="checkbox"/> Anillo de hielo (Sup. <200 m). <input type="checkbox"/> Otros espacios longitudinales (Sup. ≥100m).	Atributos específicos	Largo (m): Ancho (m): Superficie (m <sup>2</sup> ): Número de calles: Orientación eje longitudinal:
<b>1. VASOS DEPORTIVOS</b>	<input type="checkbox"/> Vaso deportivo de 25 m. <input type="checkbox"/> Vaso deportivo de 33 m. <input type="checkbox"/> Vaso deportivo de 50 m.	<b>2. OTROS VASOS</b>	<input type="checkbox"/> Vaso de enseñanza. <input type="checkbox"/> Vaso recreativo. <input type="checkbox"/> Vaso hidromasaje. <input type="checkbox"/> Vaso de chapoteo. <input type="checkbox"/> Otros vasos (Sup. ≥50 m <sup>2</sup> ). <input type="checkbox"/> Otros vasos (Sup. <50 m <sup>2</sup> ).	Atributos específicos	Largo (m): Ancho (m): Profundidad máxima (m): Profundidad mínima (m): Pendiente del suelo: Número de calles: Superficie (m <sup>2</sup> ): <b>Rebosadero del vaso:</b> <b>Accesibilidad al vaso:</b> Orientación eje longitudinal: <b>Pavimento recinto vasos:</b> Sistema calentamiento agua: Fuente de energía: Sistema tratamiento agua:
<b>6. SALAS</b> (recinto cerrado sin los requerimientos dimensionales de las pistas, por lo que pueden ser irregulares o incluso tener columnas, etc...)					

<b>Código Seguro De Verificación:</b>	TP6zbRCB6h6qmKVx8agLkw==	<b>Estado</b>	<b>Fecha y hora</b>
<b>Firmado Por</b>	Josefa Ganfornina Dorantes	Firmado	07/03/2022 10:41:03
<b>Observaciones</b>	DILIGENCIA. Para hacer constar que este documento ha sido APROBADO INICIALMENTE por el Pleno de este Ayuntamiento, en sesión celebrada el día 23 de febrero de 2022. LA SECRETARÍA ACCIDENTAL.	<b>Página</b>	929/2041
<b>Url De Verificación</b>	<a href="https://portal.dipusevilla.es/vfirmaAytos/code/TP6zbRCB6h6qmKVx8agLkw==">https://portal.dipusevilla.es/vfirmaAytos/code/TP6zbRCB6h6qmKVx8agLkw==</a>		



<b>JUNTA DE ANDALUCÍA</b>	<b>FORMULARIO DE DATOS PARA SU INCORPORACIÓN AL INVENTARIO ANDALUZ DE INSTALACIONES DEPORTIVAS</b>	<b>ANEXO II</b>
		Rev. 04
	<b>4. DATOS DE LOS ESPACIOS DEPORTIVOS</b>	Hoja 3 de 8


1. SALAS POLIVALENTES	<input type="checkbox"/> Sala polivalente de 100 hasta 200 m <sup>2</sup> <input type="checkbox"/> Sala polivalente de 200 hasta 300 m <sup>2</sup> <input type="checkbox"/> Sala polivalente de 300 a mayor sup.	2. SALAS ESPECIALIZADAS Y OTRAS SALAS	<input type="checkbox"/> Sala equipada. <input type="checkbox"/> Sala de artes marciales. <input type="checkbox"/> Sala de esgrima. <input type="checkbox"/> Sala de tiro con arco. <input type="checkbox"/> Sala de tiro de precisión. <input type="checkbox"/> Sala especializada. <input type="checkbox"/> Otras salas (Sup. <50 m <sup>2</sup> ). <input type="checkbox"/> Otras salas (Sup. ≥ 50 m <sup>2</sup> ).	Atributos específicos	Largo (m): Ancho (m): Superficie (m <sup>2</sup> ): Altura de la sala: Orientación eje longitudinal:
<b>7. OBSERVACIONES</b>					

<b>Código Seguro De Verificación:</b>	TP6zbRCB6h6qmKVx8agLkw==	<b>Estado</b>	<b>Fecha y hora</b>	
<b>Firmado Por</b>	Josefa Ganformina Dorantes	Firmado	07/03/2022 10:41:03	
<b>Observaciones</b>	DILIGENCIA. Para hacer constar que este documento ha sido APROBADO INICIALMENTE por el Pleno de este Ayuntamiento, en sesión celebrada el día 23 de febrero de 2022. LA SECRETARIA ACCIDENTAL.	<b>Página</b>	930/2041	
<b>Url De Verificación</b>	<a href="https://portal.dipusevilla.es/vfirmaAytos/code/TP6zbRCB6h6qmKVx8agLkw==">https://portal.dipusevilla.es/vfirmaAytos/code/TP6zbRCB6h6qmKVx8agLkw==</a>			

<b>JUNTA DE ANDALUCÍA</b>	<b>FORMULARIO DE DATOS PARA SU INCORPORACIÓN AL INVENTARIO ANDALUZ DE INSTALACIONES DEPORTIVAS</b>	<b>ANEXO II</b>
		Rev. 04
	<b>4. DATOS DE LOS ESPACIOS DEPORTIVOS</b>	Hoja 4 de 8

#### 4.3. ESPACIOS SINGULARES Y SUS ATRIBUTOS ESPECÍFICOS

CAMPO DE JUEGO	<b>1. CAMPO DE GOLF</b> <input type="checkbox"/> Campos de golf (al menos 9 hoyos, de par 3,4 o 5). <input type="checkbox"/> Pitch and putt. <input type="checkbox"/> Campo de golf rústico. <input type="checkbox"/> Otros campos de golf.	<b>ZONA DE PRÁCTICAS</b> <input type="checkbox"/> Campo de prácticas. <input type="checkbox"/> Zona de <i>approach</i> . <input type="checkbox"/> Zona de pateo (patting-green).	Atributos específicos	Número de hoyos Longitud (m) Par del campo Superficie (m <sup>2</sup> ) Superficie Regable (m <sup>2</sup> ):
	<b>2. CIRCUITOS DE MOTOR</b> <input type="checkbox"/> Circuito de velocidad (L ≥ 2000 m) <input type="checkbox"/> Circuito de karts (L ≥ 200 m) <input type="checkbox"/> Circuito de motocross (L ≥ 500 m) <input type="checkbox"/> Otros circuitos de motor		Atributos específicos	Longitud del recorrido (m) Nº curvas derecha e izquierda: / Anchura de la pista (m) Parrilla de salida/nº pilotos /
	<b>3. CIRCUITO DE CARRERA A PIE</b> Circuito de carrera a pie. <input type="checkbox"/>		Atributos específicos	Longitud del recorrido (m) Estaciones de ejercicio.
	<b>4. CIRCUITO DE BICICLETA</b> <input type="checkbox"/> Circuito de bicicleta (circuito cerrado). <input type="checkbox"/> Carril-bici.		Atributos específicos	Longitud del tramo (m) Longitud total (m)
	<b>5. CANAL DE REMO Y PIRAGÜISMO</b> <input type="checkbox"/> Canal aguas tranquilas. <input type="checkbox"/> Canal aguas bravas.		Atributos específicos	Longitud del tramo (m) Profundidad (m) Nº calles Desnivel
	<b>6. ZONAS DE DEPORTE DE INVIERNO</b> <input type="checkbox"/> Trampolín de saltos. <input type="checkbox"/> Pista de esquí. <input type="checkbox"/> Pista de esquí de fondo. <input type="checkbox"/> Parque de snowboard. <input type="checkbox"/> Circuito de fondo y tiro. <input type="checkbox"/> Otras zonas.		Atributos específicos	Altura (m) –solo para trampolín-Desnivel <b>Dificultad –solo para esquí-</b> Longitud (m) <input type="checkbox"/> Nieve artificial Denominación pista
	<b>7. ESPACIOS DE HÍPICA</b> <input type="checkbox"/> Pista de carreras hípicas. <input type="checkbox"/> Pista de concurso. <input type="checkbox"/> Picadero. <input type="checkbox"/> Pista de ensayo. <input type="checkbox"/> Pista de saltos. <input type="checkbox"/> Campo de polo. <input type="checkbox"/> Otras pistas.		Atributos específicos	Longitud (m) Ancho (m) Superficie (m <sup>2</sup> )
	<b>8. ESTRUCTURAS ARTIFICIALES DE ESCALADA</b> Estructuras artificiales construidas para la práctica de deportes de montaña y escalada. Las zonas naturales equipadas para esta actividad se consideran áreas de actividad. <input type="checkbox"/> Muro de escalada. <input type="checkbox"/> Bulder (altura menor a 3 m).		Atributos específicos	Altura máxima (m) Superficie de escalada (m <sup>2</sup> ) <input type="checkbox"/> Presas Material
	<b>9. PISTAS DE MONOPATÍN Y PATÍN LÍNEA</b> <input type="checkbox"/> Pista monopatín y patín en línea. <input type="checkbox"/> Circuito monopatín y patín en línea. <input type="checkbox"/> Campo monopatín y patín en línea (skate park...).		Atributos específicos	Longitud –solo circuitos- <input type="checkbox"/> Estructura en U (half pipe) Superficie (m <sup>2</sup> )
	<b>10. PISTAS DE MODELISMO</b> <input type="checkbox"/> Circuito de automodelismo. <input type="checkbox"/> Campo de aeromodelismo. <input type="checkbox"/> Otras zonas de modalismo.		Atributos específicos	Longitud (m) Diámetro (si es circular): (m) Ancho (m)

Código Seguro De Verificación:	TP6zbrCB6h6qmKVx8agLkw==	Estado	Fecha y hora	
Firmado Por	Josefa Ganfornina Dorantes	Firmado	07/03/2022 10:41:03	
Observaciones	DILIGENCIA. Para hacer constar que este documento ha sido APROBADO INICIALMENTE por el Pleno de este Ayuntamiento, en sesión celebrada el día 23 de febrero de 2022. LA SECRETARÍA ACCIDENTAL.	Página	931/2041	
Url De Verificación	<a href="https://portal.dipusevilla.es/vfirmaAytos/code/TP6zbrCB6h6qmKVx8agLkw==">https://portal.dipusevilla.es/vfirmaAytos/code/TP6zbrCB6h6qmKVx8agLkw==</a>			

<p><b>11. CAMPOS DE TIRO</b></p> <p><input type="checkbox"/> Campo de tiro vuelo.  <input type="checkbox"/> Campo de tiro de precisión.  <input type="checkbox"/> Campo de tiro al plato.  <input type="checkbox"/> Campo de tiro con arco.  <input type="checkbox"/> Otros campos de tiro.</p>	Atributos específicos	Longitud (m) Superficie (m <sup>2</sup> ) Nº de puestos
<p><b>12. ZONAS DE JUEGOS POPULARES O/Y TRADICIONALES</b></p> <p><input type="checkbox"/> Pista calva.  <input type="checkbox"/> Pista de tanga.  <input type="checkbox"/> Pista de lanzamiento de barra castellana.  <input type="checkbox"/> Pista de lanzamiento de barra aragonesa.  <input type="checkbox"/> Corro de lucha.  <input type="checkbox"/> Carril de Bolos Huertanos.  <input type="checkbox"/> Campo de bolos Cartagenero.  <input type="checkbox"/> Bolera.  <input type="checkbox"/> Campo de billar romano.  <input type="checkbox"/> Campo de llave (chave).  <input type="checkbox"/> Otras zonas de juegos populares. Indicar:</p>	Atributos específicos	Largo (m) Ancho (m) Superficie (m <sup>2</sup> ) Diámetro (en el caso de que sean circulares) (m)
<p><b>13. OTROS ESPACIOS SINGULARES</b></p> <p><input type="checkbox"/> Campo de minigolf.  <input type="checkbox"/> Pista de bowling.  <input type="checkbox"/> Campo de casting.  <input type="checkbox"/> Remo en banco fijo (con balsa).  <input type="checkbox"/> Otros espacios singulares. Indicar:</p>	Atributos específicos	Superficie (m <sup>2</sup> ) Nº de puestos
<p><b>14. OBSERVACIONES</b></p>		

<b>Código Seguro De Verificación:</b>	TP6zbRCB6h6qmKVx8agLkw==	<b>Estado</b>	<b>Fecha y hora</b>
<b>Firmado Por</b>	Josefa Ganformina Dorantes	Firmado	07/03/2022 10:41:03
<b>Observaciones</b>	DILIGENCIA. Para hacer constar que este documento ha sido APROBADO INICIALMENTE por el Pleno de este Ayuntamiento, en sesión celebrada el día 23 de febrero de 2022. LA SECRETARIA ACCIDENTAL.	<b>Página</b>	932/2041
<b>Url De Verificación</b>	<a href="https://portal.dipusevilla.es/vfirmaAytos/code/TP6zbRCB6h6qmKVx8agLkw==">https://portal.dipusevilla.es/vfirmaAytos/code/TP6zbRCB6h6qmKVx8agLkw==</a>		




<b>JUNTA DE ANDALUCÍA</b>	<b>FORMULARIO DE DATOS PARA SU INCORPORACIÓN AL INVENTARIO ANDALUZ DE INSTALACIONES DEPORTIVAS</b>	<b>ANEXO II</b>
		Rev. 04
	<b>4. DATOS DE LOS ESPACIOS DEPORTIVOS</b>	Hoja 6 de 8

#### 4.4. ÁREAS DE ACTIVIDAD Y SUS ATRIBUTOS ESPECÍFICOS

##### 4.4.1. ÁREAS TERRESTRES


<b>1. ESCALADA</b> <input type="checkbox"/> Zona de escalada	Atributos específicos	Desnivel (altura en metros): Número de vías: <input type="checkbox"/> Señalización <input type="checkbox"/> Equipadas
<b>2. VÍAS FERRATAS</b> (recorrido por espacios rocosos con elementos de progresión) <input type="checkbox"/> Vía ferrata	Atributos específicos	Desnivel (m) <input type="checkbox"/> Señalización <input type="checkbox"/> Equipadas
<b>3. RUTA ECUESTRE</b> <input type="checkbox"/> Ruta ecuestre	Atributos específicos	Longitud (m) <input type="checkbox"/> Señalización
<b>4. CAMPO DE RECORRIDO DE TIRO Y DE CAZA</b> (cotos de caza) <input type="checkbox"/> Campo de tiro y caza	Atributos específicos	Superficie (m <sup>2</sup> )
<b>5. CAVIDADES</b> <input type="checkbox"/> Simas <input type="checkbox"/> Cuevas	Atributos específicos	Desnivel <input type="checkbox"/> Turísticas Longitud (m) <input type="checkbox"/> Mapa topográfico <input type="checkbox"/> Tramos subacuáticos
<b>6. VÍAS VERDES Y CAMINOS NATURALES</b> <input type="checkbox"/> Vía verde <input type="checkbox"/> Camino de siga <input type="checkbox"/> Otros caminos naturales (históricos, cañadas, rural, etc...)	Atributos específicos	Longitud del tramo principal (m) <input type="checkbox"/> Señalización
<b>7. SENDEROS</b> (GR, PR, locales, urbanos, etc...) <ul style="list-style-type: none"> <li><input type="checkbox"/> Gran recorrido (GR)</li> <li><input type="checkbox"/> Pequeño recorrido (PR)</li> <li><input type="checkbox"/> Sendero Local (SL)</li> <li><input type="checkbox"/> Sendero Urbano (SU)</li> </ul>	Atributos específicos	Longitud del tramo municipal (m)
<b>8. ACTIVIDAD FÍSICO-DEPORTIVA EN PLAYAS Y RÍOS</b> <input type="checkbox"/> Playas naturales <input type="checkbox"/> Playas artificiales <input type="checkbox"/> Ríos y lagos	Atributos específicos	<input type="checkbox"/> Límite de la zona de baño recomendada <input type="checkbox"/> Equipamientos para juegos deportivos <input type="checkbox"/> Zona delimitada de varada
<b>9. ITINERARIOS DE BICICLETAS DE MONTAÑA</b> <input type="checkbox"/> Itinerario de bicicleta de montaña	Atributos específicos	Longitud (m) <input type="checkbox"/> Señalización
<b>10. OTRAS ÁREAS TERRESTRES</b> <input type="checkbox"/> Otras áreas terrestres	Atributos específicos	Denominación

<b>Código Seguro De Verificación:</b>	TP6zbRCB6h6qmKVx8agLkw==	<b>Estado</b>	<b>Fecha y hora</b>	
<b>Firmado Por</b>	Josefa Ganformina Dorantes	Firmado	07/03/2022 10:41:03	
<b>Observaciones</b>	DILIGENCIA. Para hacer constar que este documento ha sido APROBADO INICIALMENTE por el Pleno de este Ayuntamiento, en sesión celebrada el día 23 de febrero de 2022. LA SECRETARIA ACCIDENTAL.	<b>Página</b>	933/2041	
<b>Url De Verificación</b>	<a href="https://portal.dipusevilla.es/vfirmaAytos/code/TP6zbRCB6h6qmKVx8agLkw==">https://portal.dipusevilla.es/vfirmaAytos/code/TP6zbRCB6h6qmKVx8agLkw==</a>			

<b>JUNTA DE ANDALUCÍA</b>	<b>FORMULARIO DE DATOS PARA SU INCORPORACIÓN AL INVENTARIO ANDALUZ DE INSTALACIONES DEPORTIVAS</b>	<b>ANEXO II</b>
		Rev. 04
	<b>4. DATOS DE LOS ESPACIOS DEPORTIVOS</b>	Hoja 7 de 8

#### 4.4.2. ÁREAS AÉREAS

<b>1. VUELOS</b> <input type="checkbox"/> Zona de vuelo a motor <input type="checkbox"/> Zona de vuelo aerostático <input type="checkbox"/> Zona de vuelo sin motor	Atributos específicos	Coord. despegue <input type="checkbox"/> Rampa despegue Coord. aterrizaje Sup. aterrizaje (m <sup>2</sup> ) Longitud máx. (m) <input type="checkbox"/> Señalización
<b>2. PARACAIDISMO</b> <input type="checkbox"/> Zona de paracaidismo	Atributos específicos	<input type="checkbox"/> Señalización Sup. aterrizaje (m <sup>2</sup> )
<b>3. COLOMBÓDROMO</b> <input type="checkbox"/> Campo de entrenamiento	Atributos específicos	Radio (m) <input type="checkbox"/> Sistemas audiovisuales
<b>4. OTRAS ÁREAS AÉREAS</b> <input type="checkbox"/> Otras áreas aéreas	Atributos específicos	Denominación

<b>Código Seguro De Verificación:</b>	TP6zbRCB6h6qmKVx8agLkw==	<b>Estado</b>	<b>Fecha y hora</b>	
<b>Firmado Por</b>	Josefa Ganformina Dorantes	Firmado	07/03/2022 10:41:03	
<b>Observaciones</b>	DILIGENCIA. Para hacer constar que este documento ha sido APROBADO INICIALMENTE por el Pleno de este Ayuntamiento, en sesión celebrada el día 23 de febrero de 2022. LA SECRETARIA ACCIDENTAL.	<b>Página</b>	934/2041	
<b>Url De Verificación</b>	<a href="https://portal.dipusevilla.es/vfirmaAytos/code/TP6zbRCB6h6qmKVx8agLkw==">https://portal.dipusevilla.es/vfirmaAytos/code/TP6zbRCB6h6qmKVx8agLkw==</a>			

<b>JUNTA DE ANDALUCÍA</b>	<b>FORMULARIO DE DATOS PARA SU INCORPORACIÓN AL INVENTARIO ANDALUZ DE INSTALACIONES DEPORTIVAS</b>	<b>ANEXO II</b>
		Rev. 04
	<b>4. DATOS DE LOS ESPACIOS DEPORTIVOS</b>	Hoja 8 de 8

#### 4.4.3. AREAS ACUÁTICAS

<b>1. VELA</b> <input type="checkbox"/> Zona acuática de vela	Atributos específicos	<input type="checkbox"/> Señalización
<b>2. BARRANCOS</b> <input type="checkbox"/> Itinerario en barranco	Atributos específicos	Denominación <input type="checkbox"/> Rápeles Desnivel (m) <input type="checkbox"/> Señalización Longitud (m) <input type="checkbox"/> Sifones <input type="checkbox"/> Caudal permanente de agua <input type="checkbox"/> Equipadas
<b>3. ACTIVIDADES A MOTOR</b> <input type="checkbox"/> Zona acuática de actividades a motor	Atributos específicos	<input type="checkbox"/> Señalización
<b>4. ACTIVIDAD SUBACUÁTICA</b> (se pueden desarrollar en lagos, presas, embalses, ríos y mar) <input type="checkbox"/> Zona de pesca submarina <input type="checkbox"/> Zona de inmersión <input type="checkbox"/> Otras zonas de actividades subacuáticas	Atributos específicos	<input type="checkbox"/> Señalización
<b>5. SURF</b> <input type="checkbox"/> Zona de surf	Atributos específicos	<input type="checkbox"/> Señalización
<b>6. ESQUÍ ACUÁTICO</b> <input type="checkbox"/> Zona de esquí acuático	Atributos específicos	<input type="checkbox"/> Señalización Longitud (m)
<b>7. REMO Y PIRAGÜISMO</b> <input type="checkbox"/> Remo en aguas tranquilas <input type="checkbox"/> Piragüismo en aguas tranquilas <input type="checkbox"/> Piragüismo en aguas bravas	Atributos específicos	<input type="checkbox"/> Señalización Longitud (m)
<b>8. OTRAS ÁREAS ACUÁTICAS</b> <input type="checkbox"/> Otras áreas acuáticas	Atributos específicos	Denominación

#### 4.4.4. OBSERVACIONES

--

<b>Código Seguro De Verificación:</b>	TP6zbRCB6h6qmKVx8agLkw==	<b>Estado</b>	Firmado	<b>Fecha y hora</b>	07/03/2022 10:41:03
<b>Firmado Por</b>	Josefa Ganformina Dorantes	<b>Página</b>			935/2041
<b>Observaciones</b>	DILIGENCIA. Para hacer constar que este documento ha sido APROBADO INICIALMENTE por el Pleno de este Ayuntamiento, en sesión celebrada el día 23 de febrero de 2022. LA SECRETARIA ACCIDENTAL.				
<b>Url De Verificación</b>	<a href="https://portal.dipusevilla.es/vfirmaAytos/code/TP6zbRCB6h6qmKVx8agLkw==">https://portal.dipusevilla.es/vfirmaAytos/code/TP6zbRCB6h6qmKVx8agLkw==</a>				




	<b>FORMULARIO DE DATOS PARA SU INCORPORACIÓN AL INVENTARIO ANDALUZ DE INSTALACIONES DEPORTIVAS</b>	<b>ANEXO III</b>
		Rev. 04
	<b>5. DATOS ESPACIOS COMPLEMENTARIOS</b>	Hoja 1 de 5

## 5.1. TIPOLOGÍA DE LOS ESPACIOS COMPLEMENTARIOS Y SUS ATRIBUTOS ESPECÍFICOS

### 5.1.1. ESPACIOS COMPLEMENTARIOS GENÉRICOS

<input checked="" type="checkbox"/> <b>1. VESTUARIOS</b>			
5.1.1.1. Atributos generales	Asociado al espacio/s deportivo/s: CAMPO FÚTBOL 7 <input checked="" type="checkbox"/> Compartido con otras instalaciones <b>Estado de uso:</b> En uso - NORMAL <b>Conservación:</b> Permite el uso - BUENO Año de construcción: 2011 Año de remodelación: <input type="checkbox"/> El espacio complementario es BAJA Fecha de baja: Motivo:	5.1.1.2. Atributos específicos	<input checked="" type="checkbox"/> Colectivo <input checked="" type="checkbox"/> Adaptado normas accesibilidad Nº salas cambio de ropa 4 Nº armarios de equipo Nº de urinarios Nº cabinas individuales Nº de duchas 28 Nº de inodoros 12 Nº taquillas guardarropa Nº de lavabos 8 Superficie m2 165
		5.1.1.2. Atributos específicos	<input checked="" type="checkbox"/> Individual <input checked="" type="checkbox"/> Adaptado normas accesibilidad <input checked="" type="checkbox"/> Ducha <input checked="" type="checkbox"/> Inodoro <input checked="" type="checkbox"/> Lavabo
<input checked="" type="checkbox"/> <b>2. ASEOS PÚBLICOS</b>			
5.1.1.1. Atributos generales	Asociado al espacio/s deportivo/s: CAMPO DE FÚTBOL 7 <input checked="" type="checkbox"/> Compartido con otras instalaciones <b>Estado de uso:</b> En uso - NORMAL <b>Conservación:</b> Permite el uso - BUENO Año de construcción: 2011 Año de remodelación: <input type="checkbox"/> El espacio complementario es BAJA Fecha de baja: Motivo:	5.1.1.2. Atributos específicos	<b>Personas usuarias:</b> COMÚN <input checked="" type="checkbox"/> Adaptado normas accesibilidad Nº de lavabos 6 Nº de urinarios 5 Nº de inodoros 6
<input checked="" type="checkbox"/> <b>3. ALMACÉN DEPORTIVO</b> (Sólo los que se usen exclusivamente para guardar material deportivo)			
5.1.1.1. Atributos generales	Asociado al espacio/s deportivo/s: CAMPO DE FÚTBOL 7 <input checked="" type="checkbox"/> Compartido con otras instalaciones <b>Estado de uso:</b> En uso - ESTACIONAL <b>Conservación:</b> Permite el uso - BUENO Año de construcción: 2011 Año de remodelación: <input type="checkbox"/> El espacio complementario es BAJA Fecha de baja: Motivo:	5.1.1.2. Atributos específicos	Altura 2.8 Superficie (m <sup>2</sup> ) 20 <input type="checkbox"/> Dispone de puerta directa al espacio deportivo
<input checked="" type="checkbox"/> <b>4. GRADAS</b>			
5.1.1.1. Atributos generales	Asociado al espacio/s deportivo/s: CAMPO DE FÚTBOL 7 <input type="checkbox"/> Compartido con otras instalaciones <b>Estado de uso:</b> En uso - NORMAL <b>Conservación:</b> Permite el uso - BUENO Año de construcción: 2011 Año de remodelación: <input type="checkbox"/> El espacio complementario es BAJA Fecha de baja: Motivo:	5.1.1.2. Atributos específicos	<b>Tipo FIJA</b> <b>Cubierta SIN CUBIERTA</b> Nº plazas de pie Nº plazas sentado 200 <input type="checkbox"/> Plazas reservadas y accesibles para personas discapacitadas
<b>5.1.1.3. OBSERVACIONES</b>			
ESPACIOS COMPLEMENTARIOS COMPARTIDOS CON LA PISTA DE ATLETISMO Y CAMPO DE FÚTBOL.			


<b>Código Seguro De Verificación:</b>	TP6zbRCB6h6qmKVx8agLkw==	<b>Estado</b>	<b>Fecha y hora</b>	
<b>Firmado Por</b>	Josefa Ganformina Dorantes	Firmado	07/03/2022 10:41:03	
<b>Observaciones</b>	DILIGENCIA. Para hacer constar que este documento ha sido APROBADO INICIALMENTE por el Pleno de este Ayuntamiento, en sesión celebrada el día 23 de febrero de 2022. LA SECRETARIA ACCIDENTAL.	<b>Página</b>	936/2041	
<b>Url De Verificación</b>	<a href="https://portal.dipusevilla.es/vfirmaAytos/code/TP6zbRCB6h6qmKVx8agLkw==">https://portal.dipusevilla.es/vfirmaAytos/code/TP6zbRCB6h6qmKVx8agLkw==</a>			



<b>JUNTA DE ANDALUCIA</b>	<b>FORMULARIO DE DATOS PARA SU INCORPORACIÓN AL INVENTARIO ANDALUZ DE INSTALACIONES DEPORTIVAS</b>	<b>ANEXO III</b>
		Rev. 04
	<b>5. DATOS ESPACIOS COMPLEMENTARIOS</b>	Hoja 2 de 5


### 5.1.2. ESPACIOS COMPLEMENTARIOS ESPECÍFICOS

<input type="checkbox"/> <b>1. REMONTE</b> (cable esquí / tele sillas – tele cabinas)		5.1.2.1. Atributos generales	Asociado al espacio/s deportivo/s:  <input type="checkbox"/> Compartido con otras instalaciones <b>Estado de uso:</b> <b>Conservación:</b> Año de construcción: Año de remodelación:  <input type="checkbox"/> El espacio complementario es BAJA Fecha de baja: Motivo:	5.1.2.2. Atributos específicos	Longitud (m) Desnivel (m) Capacidad (deportistas/hora) Denominación
<input type="checkbox"/> <b>2. ZONA DE VARADA EN PLAYA</b>		5.1.2.1. Atributos generales	Asociado al espacio/s deportivo/s:  <input type="checkbox"/> Compartido con otras instalaciones <b>Estado de uso:</b> <b>Conservación:</b> Año de construcción: Año de remodelación:  <input type="checkbox"/> El espacio complementario es BAJA Fecha de baja: Motivo:	5.1.2.2. Atributos específicos	Superficie (m <sup>2</sup> ) <b>Pasillo de acceso</b> Denominación
<input type="checkbox"/> <b>3. AERÓDROMOS</b>		5.1.2.1. Atributos generales	Asociado al espacio/s deportivo/s:  <input type="checkbox"/> Compartido con otras instalaciones <b>Estado de uso:</b> <b>Conservación:</b> Año de construcción: Año de remodelación:  <input type="checkbox"/> El espacio complementario es BAJA Fecha de baja: Motivo:	5.1.2.2. Atributos específicos	Nº pistas Longitud pista principal (m) Anchura pista principal (m) <input type="checkbox"/> Taller Nº hangares Pavimento pista principal <input type="checkbox"/> Torre de control <input type="checkbox"/> Depósito de combustible
<input type="checkbox"/> <b>4. ESPACIOS COMPLEMENTARIOS DE HÍPCA</b> <input type="checkbox"/> Caballerizas <input type="checkbox"/> Pista de doma <input type="checkbox"/> Caminaderos		5.1.2.1. Atributos generales	Asociado al espacio/s deportivo/s:  <input type="checkbox"/> Compartido con otras instalaciones <b>Estado de uso:</b> <b>Conservación:</b> Año de construcción: Año de remodelación:  <input type="checkbox"/> El espacio complementario es BAJA Fecha de baja: Motivo:	5.1.2.2. Atributos específicos (si posee más de un tipo, separar los atributos con un guión)	Nº plazas Longitud (m) Anchura (m) Diámetro (m) en caso circular Superficie (m <sup>2</sup> )
<input type="checkbox"/> <b>5. PUERTOS E INSTALACIONES NÁUTICAS</b>					

<b>Código Seguro De Verificación:</b>	TP6zbRCB6h6qmKVx8agLkw==	<b>Estado</b>	<b>Fecha y hora</b>	
<b>Firmado Por</b>	Josefa Ganfornina Dorantes	Firmado	07/03/2022 10:41:03	
<b>Observaciones</b>	DILIGENCIA. Para hacer constar que este documento ha sido APROBADO INICIALMENTE por el Pleno de este Ayuntamiento, en sesión celebrada el día 23 de febrero de 2022. LA SECRETARIA ACCIDENTAL.	<b>Página</b>	937/2041	
<b>Url De Verificación</b>	<a href="https://portal.dipusevilla.es/vfirmaAytos/code/TP6zbRCB6h6qmKVx8agLkw==">https://portal.dipusevilla.es/vfirmaAytos/code/TP6zbRCB6h6qmKVx8agLkw==</a>			


<b>JUNTA DE ANDALUCÍA</b>	<b>FORMULARIO DE DATOS PARA SU INCORPORACIÓN AL INVENTARIO ANDALUZ DE INSTALACIONES DEPORTIVAS</b>	<b>ANEXO III</b>
		Rev. 04
	<b>5. DATOS ESPACIOS COMPLEMENTARIOS</b>	Hoja 3 de 5

<b>ESPACIO COMPLEMENTARIO</b>	<input type="checkbox"/> Puerto deportivo <input type="checkbox"/> Dársena deportiva <input type="checkbox"/> Marina. puerto interior <input type="checkbox"/> Embarcadero	<b>5.1.2.1. Atributos generales</b>	Asociado al espacio/s deportivo/s:  <input type="checkbox"/> Compartido con otras instalaciones <b>Estado de uso:</b> <b>Conservación:</b> Año de construcción: Año de remodelación:  <input type="checkbox"/> El espacio complementario es BAJA Fecha de baja: Motivo:	<b>5.1.2.2. Atributos específicos</b>	Nº amarres <input type="checkbox"/> Agua potable <input type="checkbox"/> Electricidad <input type="checkbox"/> Gasolinera <input type="checkbox"/> Dique seco Calado de la bocana <input type="checkbox"/> Varadero <input type="checkbox"/> Elevador <input type="checkbox"/> Rampa <input type="checkbox"/> Pantalán
-------------------------------	---	-------------------------------------	---	---------------------------------------	--


<b>Código Seguro De Verificación:</b>	TP6zbRCB6h6qmKVx8agLkw==	<b>Estado</b>	<b>Fecha y hora</b>	
<b>Firmado Por</b>	Josefa Ganformina Dorantes	Firmado	07/03/2022 10:41:03	
<b>Observaciones</b>	DILIGENCIA. Para hacer constar que este documento ha sido APROBADO INICIALMENTE por el Pleno de este Ayuntamiento, en sesión celebrada el día 23 de febrero de 2022. LA SECRETARIA ACCIDENTAL.	<b>Página</b>	938/2041	
<b>Url De Verificación</b>	<a href="https://portal.dipusevilla.es/vfirmaAytos/code/TP6zbRCB6h6qmKVx8agLkw==">https://portal.dipusevilla.es/vfirmaAytos/code/TP6zbRCB6h6qmKVx8agLkw==</a>			

<b>JUNTA DE ANDALUCIA</b>	<b>FORMULARIO DE DATOS PARA SU INCORPORACIÓN AL INVENTARIO ANDALUZ DE INSTALACIONES DEPORTIVAS</b>	<b>ANEXO III</b>
		Rev. 04
	<b>5. DATOS ESPACIOS COMPLEMENTARIOS</b>	Hoja 4 de 5

<input type="checkbox"/> <b>6. ESPACIOS COMPLEMENTARIOS DE ZONAS DE REMO Y PIRAGÜISMO</b>			Asociado al espacio/s deportivo/s: <input type="checkbox"/> Compartido con otras instalaciones <b>Estado de uso:</b> <b>Conservación:</b> Año de construcción: Año de remodelación:  <input type="checkbox"/> El espacio complementario es BAJA Fecha de baja: Motivo:	5.1.1. Atributos generales          5.1.2.2. Atributos específicos	<input type="checkbox"/> Pantalanes <input type="checkbox"/> Torre de jueces <input type="checkbox"/> Hangar de canoas y/o piraguas <input type="checkbox"/> Muelles
<input type="checkbox"/> <b>7. REFUGIOS DE MONTAÑA</b>	Nombre oficial	5.1.1. Atributos generales	Asociado al espacio/s deportivo/s: <input type="checkbox"/> Compartido con otras instalaciones <b>Estado de uso:</b> <b>Conservación:</b> Año de construcción: Año de remodelación:  <input type="checkbox"/> El espacio complementario es BAJA Fecha de baja: Motivo:	5.1.2.2. Atributos específicos	Cota de altura (m) <input type="checkbox"/> Zona de vivac Nº plazas <input type="checkbox"/> Cocina <input type="checkbox"/> Guarda Periodo de apertura
<input type="checkbox"/> <b>8. ESPACIOS COMPLEMENTARIOS DE ZONAS DE CIRCUITOS A MOTOR</b>	<input type="checkbox"/> Boxes <input type="checkbox"/> Torre de control <input type="checkbox"/> Paddock <input type="checkbox"/> Guardería karts <input type="checkbox"/> Aparcamiento de personal de servicio	5.1.1. Atributos generales	Asociado al espacio/s deportivo/s: <input type="checkbox"/> Compartido con otras instalaciones <b>Estado de uso:</b> <b>Conservación:</b> Año de construcción: Año de remodelación:  <input type="checkbox"/> El espacio complementario es BAJA Fecha de baja: Motivo:	5.1.2.2. Atributos específicos	Nº plazas Superficie (m <sup>2</sup> ) <input type="checkbox"/> Electricidad <input type="checkbox"/> Agua potable <input type="checkbox"/> Gasolinera
<input type="checkbox"/> <b>9. PALOMAR</b>		5.1.1. Atributos generales	Asociado al espacio/s deportivo/s: <input type="checkbox"/> Compartido con otras instalaciones <b>Estado de uso:</b> <b>Conservación:</b> Año de construcción: Año de remodelación:  <input type="checkbox"/> El espacio complementario es BAJA Fecha de baja: Motivo:	5.1.2.2. Atributos específicos	Volumen (m <sup>3</sup> ) Nº palomas/m <sup>3</sup>
<input type="checkbox"/> <b>10. OTROS ESPACIOS COMPLEMENTARIOS</b>	Denominación			5.1.2.2. Atributos específicos	
<b>5.1.2.3. OBSERVACIONES</b>					

<b>Código Seguro De Verificación:</b>	TP6zbRCB6h6qmKVx8agLkw==	<b>Estado</b>	<b>Fecha y hora</b>	
<b>Firmado Por</b>	Josefa Ganformina Dorantes	Firmado	07/03/2022 10:41:03	
<b>Observaciones</b>	DILIGENCIA. Para hacer constar que este documento ha sido APROBADO INICIALMENTE por el Pleno de este Ayuntamiento, en sesión celebrada el día 23 de febrero de 2022. LA SECRETARIA ACCIDENTAL.	<b>Página</b>	939/2041	
<b>Url De Verificación</b>	<a href="https://portal.dipusevilla.es/vfirmaAytos/code/TP6zbRCB6h6qmKVx8agLkw==">https://portal.dipusevilla.es/vfirmaAytos/code/TP6zbRCB6h6qmKVx8agLkw==</a>			

<b>JUNTA DE ANDALUCIA</b>	<b>FORMULARIO DE DATOS PARA SU INCORPORACIÓN AL INVENTARIO ANDALUZ DE INSTALACIONES DEPORTIVAS</b>	<b>ANEXO III</b>
	<b>5. DATOS ESPACIOS COMPLEMENTARIOS</b>	Rev. 04 Hoja 5 de 5


<b>Código Seguro De Verificación:</b>	TP6zbRCB6h6qmKVx8agLkw==	<b>Estado</b>	<b>Fecha y hora</b>	
<b>Firmado Por</b>	Josefa Ganformina Dorantes	Firmado	07/03/2022 10:41:03	
<b>Observaciones</b>	DILIGENCIA. Para hacer constar que este documento ha sido APROBADO INICIALMENTE por el Pleno de este Ayuntamiento, en sesión celebrada el día 23 de febrero de 2022. LA SECRETARIA ACCIDENTAL.	<b>Página</b>	940/2041	
<b>Url De Verificación</b>	<a href="https://portal.dipusevilla.es/vfirmaAytos/code/TP6zbRCB6h6qmKVx8agLkw==">https://portal.dipusevilla.es/vfirmaAytos/code/TP6zbRCB6h6qmKVx8agLkw==</a>			

## PLAN LOCAL DE INSTALACIONES Y EQUIPAMIENTOS DEPORTIVOS DE LEBRIJA

# ANEXOS


## C.- POLIDEPORTIVO CAMPO FUTBOL 11




<b>Código Seguro De Verificación:</b>	TP6zbRCB6h6qmKVx8agLkw==	<b>Estado</b>	<b>Fecha y hora</b>	
<b>Firmado Por</b>	Josefa Ganformina Dorantes	Firmado	07/03/2022 10:41:03	
<b>Observaciones</b>	DILIGENCIA. Para hacer constar que este documento ha sido APROBADO INICIALMENTE por el Pleno de este Ayuntamiento, en sesión celebrada el día 23 de febrero de 2022. LA SECRETARIA ACCIDENTAL.	<b>Página</b>	941/2041	
<b>Url De Verificación</b>	<a href="https://portal.dipusevilla.es/vfirmaAytos/code/TP6zbRCB6h6qmKVx8agLkw==">https://portal.dipusevilla.es/vfirmaAytos/code/TP6zbRCB6h6qmKVx8agLkw==</a>			

### 3.1. ATRIBUTOS GENERALES

<b>1. CÓDIGO</b> (A rellenar por Admón.)		<b>2. NOMBRE OFICIAL DE LA INSTALACIÓN</b>  COMPLEJO POLIDEPORTIVO CIUDAD DE LEBRIJA		<b>ESPACIOS DEPORTIVOS Y COMPL.</b> Nº de espacios deportivos: 14 Nº de esp. complementarios: 4	
<b>2. NOMBRE COMÚN O POR LA QUE ES CONOCIDA</b> POLIDEPORTIVO			<b>3. COMPLEJO POLIDEPORTIVO</b> <input checked="" type="checkbox"/> Esta instalación forma parte de un complejo deportivo Nombre del complejo: COMPLEJO DEPORTIVO CIUDAD DE LEBRIJA		
<b>4. DIRECCIÓN</b>					
<b>TIPO VÍA</b> Avenida	<b>NOMBRE VÍA</b> DE EL CUERVO	<b>NUMERO</b> S/N	<b>CALIFICADOR DE NÚMERO</b>	<b>CÓDIGO POSTAL</b> 41740	
<b>KILÓMETRO EN LA</b>	<b>COMPLEMENTO DE DOMICILIO:</b> Urbanización, residencial,		<b>ENTIDAD DE POBLACIÓN</b>		
<b>5. PROVINCIA</b> SEVILLA		<b>6. MUNICIPIO</b> L E B R I J A		<b>7. ZONA DEPORTIVA</b>	
<b>8. AGRUPACIÓN TERRITORIAL</b> E-7 BAJO GUADALQUIVIR DE SEVILLA		<b>9. NÚCLEO DE POBLACIÓN</b> 27.432		<b>10. DISTRITO MUNICIPAL</b>	<b>11. BARRIO</b>
<b>12. EMPLAZAMIENTO EN ESPACIO NATURAL PROTEGIDO</b> <input type="checkbox"/> SI <input checked="" type="checkbox"/> NO Indicar:			<b>13. LICENCIA DE ACTIVIDAD</b> <input checked="" type="checkbox"/> SI <input type="checkbox"/> NO		
<b>15. LA INSTALACIÓN REUTILIZA O ADAPTA UNA INSTALACIÓN PREVIA</b> <input type="checkbox"/> SI <input checked="" type="checkbox"/> NO Indicar:			<b>14. INSTALACIÓN INTEGRADA EN EDIFICIO MULTIFUNCIONAL</b> <input type="checkbox"/> SI <input checked="" type="checkbox"/> NO Indicar:		
<b>16. OTROS DATOS</b>					
<b>TELÉFONO FIJO</b> 955-97-21-57	<b>TELÉFONO MOVIL</b> 630-68-21-46	<b>FAX</b>	<b>WEB</b>	<b>E-MAIL</b> piscinalebrija@gmail.com	
<b>17. COORDENADAS UTM (ETRS89)</b>			<b>18. COORDENADAS GEOGRÁFICAS</b>		
<b>X</b> 760665.44	<b>Y</b> 4089088.239	<b>Z</b> 11	<b>HUSO</b> 29 Y 30	<b>LONGITUD</b> <u>6° 4' 54.94989"</u>	<b>LATITUD</b> <u>36° 55' 20.72840"</u> N
<b>19. INSTALACIÓN PLURIMUNICIPAL</b> <input type="checkbox"/>		<b>NO PUBLICAR EN INTERNET</b> <input type="checkbox"/>		<b>20. AÑO INICIO ACTIV.</b> 1.978	<b>21. BAJA</b> <input type="checkbox"/> La instalación es Moti Fecha baja:
<b>22. CENTRO EDUCACIÓN</b> <input type="checkbox"/> Pertenece a Centro Educativo Tipo de Centro Educativo: Nivel de Enseñanza:		<b>23. NIVEL DE DOTACIÓN</b> <input type="checkbox"/> Red Básica <input checked="" type="checkbox"/> Red Complementaria <input type="checkbox"/> Red Especial		<b>24. SITUACIÓN INSTALACIÓN</b> <input checked="" type="checkbox"/> Urbana <input type="checkbox"/> Periférica <input type="checkbox"/> No Urbana	
<b>25. ACCESIBILIDAD/SUPRESION DE BARRERAS ARQUITECTÓNICAS</b>					
Persona Usuaría Deportista <input checked="" type="checkbox"/> Permite circulación exterior <input checked="" type="checkbox"/> Permite la circulación interior <input checked="" type="checkbox"/> Tiene vestuarios adaptados (al menos uno) <input checked="" type="checkbox"/> Tiene aseos adaptados (al menos uno)		Persona Usuaría Espectadora <input checked="" type="checkbox"/> Permite circulación exterior <input checked="" type="checkbox"/> Permite la circulación interior <input checked="" type="checkbox"/> Tiene aseos adaptados (al menos uno)		<input checked="" type="checkbox"/> La Instalación ha sido concebida como <input type="checkbox"/> La instalación se ha adaptado mediante	
<b>26. RÉGIMEN DE ACCESO</b> <input type="checkbox"/> Libre gratuito <input checked="" type="checkbox"/> Libre pagando entrada <input checked="" type="checkbox"/> Libre pagando cuota periódica de abono o socio			<input type="checkbox"/> Restringido a alumnos <input type="checkbox"/> Restringido a residentes <input type="checkbox"/> Restringido a trabajadores o		<b>27. USUARIOS</b> <input checked="" type="checkbox"/> Escolares <input checked="" type="checkbox"/> Deportistas de competición <input checked="" type="checkbox"/> Deportistas en general
<b>28. EFICIENCIA ENERGÉTICA</b>					
<b>DISEÑO</b> <input type="checkbox"/> Bioclimático <input type="checkbox"/> Ecoeficiente		<b>TRATAMIENTO DE RESIDUOS</b> <input type="checkbox"/> Previo a la recogida <input checked="" type="checkbox"/> Separación		<b>CALIFICACIÓN ENERGÉTICA DE EDIFICACIONES</b> TIPO DE EDIFICACIÓN CALIFICACIÓN	
<b>INSTALACIÓN PROPIA DE ENERGÍA RENOVABLE</b> <input type="checkbox"/> Planta de generación propia Tipo de generador:		<b>GESTIÓN DEL AGUA</b> Superficie regable (m²): <input type="checkbox"/> Sistemas de ahorro		_____ _____ _____ _____	
<b>29. PROTECCIÓN CONTRA INCENDIOS</b> <input checked="" type="checkbox"/> Alumbrado de emergencia <input type="checkbox"/> Bocas de incendios equipadas <input checked="" type="checkbox"/> Extintores portátiles <input type="checkbox"/> Detección					

<b>Código Seguro De Verificación:</b>	TP6zbRCB6h6qmKVx8agLkw==	<b>Estado</b>	<b>Fecha y hora</b>	
<b>Firmado Por</b>	Josefa Ganfornina Dorantes	Firmado	07/03/2022 10:41:03	
<b>Observaciones</b>	DILIGENCIA. Para hacer constar que este documento ha sido APROBADO INICIALMENTE por el Pleno de este Ayuntamiento, en sesión celebrada el día 23 de febrero de 2022. LA SECRETARÍA ACCIDENTAL.	<b>Página</b>	942/2041	
<b>Url De Verificación</b>	https://portal.dipusevilla.es/vfirmaAytos/code/TP6zbRCB6h6qmKVx8agLkw==			


<p><b>30. PROPIEDAD</b></p> <p>Nombre de la persona propietaria: AYUNTAMIENTO</p> <p><input checked="" type="checkbox"/> Propiedad pública</p> <ul style="list-style-type: none"> <li><input type="checkbox"/> Admón. General del Estado</li> <li><input type="checkbox"/> Admón. Autonómica</li> <li><input checked="" type="checkbox"/> Admón. Local</li> </ul> <p><input type="checkbox"/> Propiedad privada</p> <ul style="list-style-type: none"> <li><input type="checkbox"/> Privados deportivos             <ul style="list-style-type: none"> <li><input type="checkbox"/> Asociativos</li> <li><input type="checkbox"/> Empresas</li> </ul> </li> <li><input type="checkbox"/> Privados no deportivos             <ul style="list-style-type: none"> <li><input type="checkbox"/> Educativos</li> <li><input type="checkbox"/> Religiosos</li> <li><input type="checkbox"/> Sociedades Empresariales</li> <li><input type="checkbox"/> Residenciales</li> <li><input type="checkbox"/> Turísticos</li> <li><input type="checkbox"/> Otros</li> </ul> </li> </ul>	<p><b>31. GESTIÓN</b></p> <p><input checked="" type="checkbox"/> La persona gestora de la instalación es la misma que la propietaria</p> <p>Nombre de la persona gestora:</p> <p><input type="checkbox"/> Gestión pública</p> <ul style="list-style-type: none"> <li><input type="checkbox"/> Admón. General del Estado</li> <li><input type="checkbox"/> Admón. Autonómica</li> <li><input type="checkbox"/> Admón. Local</li> </ul> <p><input type="checkbox"/> Gestión privada</p> <ul style="list-style-type: none"> <li><input type="checkbox"/> Privada deportiva             <ul style="list-style-type: none"> <li><input type="checkbox"/> Asociativos</li> <li><input type="checkbox"/> Empresas</li> </ul> </li> <li><input type="checkbox"/> Privada no deportiva             <ul style="list-style-type: none"> <li><input type="checkbox"/> Educativos</li> <li><input type="checkbox"/> Religiosos</li> <li><input type="checkbox"/> Sociedades Empresariales</li> <li><input type="checkbox"/> Residenciales</li> <li><input type="checkbox"/> Turísticos</li> <li><input type="checkbox"/> Otros</li> </ul> </li> </ul>
<p><b>32. Observaciones</b></p>	

<b>Código Seguro De Verificación:</b>	TP6zbRCB6h6qmKVx8agLkw==	<b>Estado</b>	<b>Fecha y hora</b>	
<b>Firmado Por</b>	Josefa Ganformina Dorantes	Firmado	07/03/2022 10:41:03	
<b>Observaciones</b>	DILIGENCIA. Para hacer constar que este documento ha sido APROBADO INICIALMENTE por el Pleno de este Ayuntamiento, en sesión celebrada el día 23 de febrero de 2022. LA SECRETARIA ACCIDENTAL.	<b>Página</b>	943/2041	
<b>Url De Verificación</b>	<a href="https://portal.dipusevilla.es/vfirmaAytos/code/TP6zbRCB6h6qmKVx8agLkw==">https://portal.dipusevilla.es/vfirmaAytos/code/TP6zbRCB6h6qmKVx8agLkw==</a>			

<b>JUNTA DE ANDALUCÍA</b>	<b>FORMULARIO DE DATOS PARA SU INCORPORACIÓN AL INVENTARIO ANDALUZ DE INSTALACIONES DEPORTIVAS</b>	<b>ANEXO I</b>
		Rev. 04
	<b>3. DATOS GENERALES DE LA INSTALACIÓN</b>	Hoja 3 de 3

### 3.2. SERVICIOS AUXILIARES

<b>1. MOVILIDAD</b> <input checked="" type="checkbox"/> Transporte colectivo (estación o parada de transporte colectivo en las inmediaciones de la instalación) <input type="checkbox"/> Integración de un Centro de carácter sociocultural o comercial <input checked="" type="checkbox"/> Aparcamiento (propio o en las inmediaciones) <input type="checkbox"/> Servicio público de                      Indicar distancia a punto de servicio más <input checked="" type="checkbox"/> Aparcamiento de bicicletas	
<b>2. TERMAL</b> <input type="checkbox"/> Sauna <input type="checkbox"/> Hidromasaje <input type="checkbox"/> Baño turco <input type="checkbox"/> Ducha ciclónica	
<b>3. SERVICIOS GENERALES</b>	
<input type="checkbox"/> Bar <input type="checkbox"/> Restaurante <input type="checkbox"/> Residencia deportiva. Número de camas: <input type="checkbox"/> Zona Infantil <input type="checkbox"/> Servicios comerciales <input checked="" type="checkbox"/> Control de acceso	<input checked="" type="checkbox"/> Oficinas <input type="checkbox"/> Salón de actos <input type="checkbox"/> Sala de lectura <input type="checkbox"/> Sala de exposiciones <input type="checkbox"/> Aula de formación
<b>4. SALUD Y ESTÉTICA</b>	
<input type="checkbox"/> Centro Médico <input type="checkbox"/> Enfermería <input checked="" type="checkbox"/> Desfibrilador permanente <input type="checkbox"/> Conexión 112	<input type="checkbox"/> Peluquería <input type="checkbox"/> Estética <input type="checkbox"/> Fisioterapia <input type="checkbox"/> Masaje
<b>5. SERVICIOS DE MANTENIMIENTO</b>	
<input checked="" type="checkbox"/> Almacén general <input checked="" type="checkbox"/> Taller de mantenimiento	
<b>6. OTROS</b>	


<b>Código Seguro De Verificación:</b>	TP6zbRCB6h6qmKVx8agLkw==	<b>Estado</b>	<b>Fecha y hora</b>	
<b>Firmado Por</b>	Josefa Ganformina Dorantes	Firmado	07/03/2022 10:41:03	
<b>Observaciones</b>	DILIGENCIA. Para hacer constar que este documento ha sido APROBADO INICIALMENTE por el Pleno de este Ayuntamiento, en sesión celebrada el día 23 de febrero de 2022. LA SECRETARIA ACCIDENTAL.	<b>Página</b>	944/2041	
<b>Url De Verificación</b>	<a href="https://portal.dipusevilla.es/vfirmaAytos/code/TP6zbRCB6h6qmKVx8agLkw==">https://portal.dipusevilla.es/vfirmaAytos/code/TP6zbRCB6h6qmKVx8agLkw==</a>			



<b>JUNTA DE ANDALUCÍA</b>	<b>FORMULARIO DE DATOS PARA SU INCORPORACIÓN AL INVENTARIO ANDALUZ DE INSTALACIONES DEPORTIVAS</b>	<b>ANEXO II</b>
		Rev. 04
	<b>4. DATOS DE LOS ESPACIOS DEPORTIVOS</b>	Hoja 1 de 8

**4.1. ATRIBUTOS GENERALES (a rellenar por cada espacio deportivo)**

<b>1. CLASE DE ESPACIO DEPORTIVO</b>		<b>2. ACTIVIDAD DEPORTIVA PRINCIPAL</b>		<b>3. OTRAS ACTIVIDADES</b>	
<b>ESPACIO CONVENCIONAL</b>		<b>FÚTBOL</b>			
<b>4. CERRAMIENTO</b> <input checked="" type="checkbox"/> Espacio abierto <input checked="" type="checkbox"/> Aire libre (no dispone de cubierta) <input type="checkbox"/> Cerramiento estacional (temporadas) <input type="checkbox"/> Sólo cubierto (con abertura lateral) <input type="checkbox"/> Recinto cerrado <input type="checkbox"/> Cerrado fijo (cerramiento tradicional) <input type="checkbox"/> Cubierta móvil <input type="checkbox"/> Cerramiento textil		<b>5. ESTADO DE USO</b> <input checked="" type="checkbox"/> En uso <input checked="" type="checkbox"/> Normal <input type="checkbox"/> Estacional <input type="checkbox"/> Fuera de uso <input type="checkbox"/> En construcción <input type="checkbox"/> En remodelación <input type="checkbox"/> Fuera de uso		<b>6. ILUMINACIÓN (USO NOCTURNO)</b> <input checked="" type="checkbox"/> Permite el uso <input checked="" type="checkbox"/> Permite competición <input checked="" type="checkbox"/> Permite entrenamientos <input type="checkbox"/> No permite el uso nocturno <input type="checkbox"/> No hay iluminación <input type="checkbox"/> Es parcial o insuficiente	
<b>7. PAVIMENTO</b> (sobre el que se desarrolla la actividad deportiva) <input type="checkbox"/> Natural. <input type="checkbox"/> Madera. <input checked="" type="checkbox"/> Hierba artificial. Con caucho (caucho o similar) <input type="checkbox"/> Sintéticos. <input type="checkbox"/> Metálicos. <input type="checkbox"/> Hormigones y aglomerados. <input type="checkbox"/> Baldosas y similar. <input type="checkbox"/> Otros pavimentos.			<b>8. CONSERVACIÓN DEL PAVIMENTO</b> <input checked="" type="checkbox"/> Permite la práctica deportiva <input checked="" type="checkbox"/> Bueno <input type="checkbox"/> Regular <input type="checkbox"/> No permite la práctica deportiva <input type="checkbox"/> Mal estado <input type="checkbox"/> Inservible		
<b>9. AÑO CONSTRUCCIÓN</b> 2009	<b>10. AÑO REMODELACIÓN</b>	<b>11. ALTURA LIBRE</b> metros	<b>14. BAJA</b> <input type="checkbox"/> El espacio deportivo es BAJA      Fecha de baja:		
<b>12. SISTEMA DE CALEFACCIÓN</b> <input type="checkbox"/> Posee sistema de calefacción		<b>13. SISTEMA DE CLIMATIZACIÓN</b> <input type="checkbox"/> Posee sistema de		Motivo:	
<b>15. OBSERVACIONES</b>					

<b>Código Seguro De Verificación:</b>	TP6zbRCB6h6qmKVx8agLkw==	<b>Estado</b>	<b>Fecha y hora</b>		
<b>Firmado Por</b>	Josefa Ganformina Dorantes	Firmado	07/03/2022 10:41:03		
<b>Observaciones</b>	DILIGENCIA. Para hacer constar que este documento ha sido APROBADO INICIALMENTE por el Pleno de este Ayuntamiento, en sesión celebrada el día 23 de febrero de 2022. LA SECRETARIA ACCIDENTAL.		<b>Página</b>		945/2041
<b>Url De Verificación</b>	<a href="https://portal.dipusevilla.es/vfirmaAytos/code/TP6zbRCB6h6qmKVx8agLkw==">https://portal.dipusevilla.es/vfirmaAytos/code/TP6zbRCB6h6qmKVx8agLkw==</a>				

<b>JUNTA DE ANDALUCÍA</b>	<b>FORMULARIO DE DATOS PARA SU INCORPORACIÓN AL INVENTARIO ANDALUZ DE INSTALACIONES DEPORTIVAS</b>	<b>ANEXO II</b>
		Rev. 04
	<b>4. DATOS DE LOS ESPACIOS DEPORTIVOS</b>	Hoja 2 de 8

#### 4.2. ESPACIOS CONVENCIONALES Y SUS ATRIBUTOS ESPECÍFICOS


<b>1. PISTAS POLIDEPORTIVAS</b>	<input type="checkbox"/> Pista polideportiva de 400 m <sup>2</sup> hasta 800 m <sup>2</sup> de superficie. <input type="checkbox"/> Pista polideportiva de 800 m <sup>2</sup> hasta 1000 m <sup>2</sup> de superficie. <input type="checkbox"/> Pista polideportiva de 1000 m <sup>2</sup> o mayor superficie.	<b>2. PISTAS ESPECIALIZADAS Y OTRAS PISTAS</b>	<input type="checkbox"/> Pista de tenis (Sup. ≥400 m <sup>2</sup> ) <input type="checkbox"/> Pista de hielo (Sup. ≥400 m <sup>2</sup> ) <input type="checkbox"/> Pista de petanca (Sup. ≥20 m <sup>2</sup> ) <input type="checkbox"/> Otras pistas (Sup. ≥400 m <sup>2</sup> ) <input type="checkbox"/> Otras pistas (Sup. <400 m <sup>2</sup> )	Atributos específicos	Largo (m): Ancho (m): Superficie (m <sup>2</sup> ): Orientación eje longitudinal:
<b>1. PISTAS POLIDEPORTIVAS CON FRONTÓN</b>	<input type="checkbox"/> Pista polideportiva de 400 m <sup>2</sup> hasta 800 m <sup>2</sup> con frontón. <input type="checkbox"/> Pista polideportiva de 800 m <sup>2</sup> hasta 1000 m <sup>2</sup> con frontón. <input type="checkbox"/> Pista polideportiva de 800 m <sup>2</sup> o mayor superficie con frontón.	<b>2. FRONTONES Y OTRAS PISTAS DE PARED</b>	<input type="checkbox"/> Frontón (Sup. ≥200 m <sup>2</sup> ) <input type="checkbox"/> Padel (Sup. ≥150 m <sup>2</sup> ) <input type="checkbox"/> Squash (Sup. ≥50 m <sup>2</sup> ) <input type="checkbox"/> Trinquete (Sup. ≥200 m <sup>2</sup> ) <input type="checkbox"/> Otras pistas (Sup. ≥400 m <sup>2</sup> ) <input type="checkbox"/> Otras pistas (Sup. <400 m <sup>2</sup> )	Atributos específicos	Largo (m): Ancho (m): Altura pared (m): Superficie (m <sup>2</sup> ): Número de paredes: Orientación eje longitudinal:
<b>1. CAMPOS POLIDEPORTIVOS</b>	<input type="checkbox"/> Campo polideportivo de 2000 m <sup>2</sup> hasta 4000 m <sup>2</sup> de superficie. <input type="checkbox"/> Campo polideportivo de 4000 m <sup>2</sup> hasta 8000 m <sup>2</sup> de superficie. <input type="checkbox"/> Campo polideportivo de 8000 m <sup>2</sup> o mayor superficie	<b>2. CAMPOS ESPECIALIZADOS Y OTROS CAMPOS</b>	<input type="checkbox"/> Campo de fútbol (sup. mín. 4000 m <sup>2</sup> ) <input type="checkbox"/> Campo de fútbol-7 (sup. mín. 1500 m <sup>2</sup> ) <input type="checkbox"/> Campo de rugby (sup. mín. 4000 m <sup>2</sup> ) <input type="checkbox"/> Campo de hockey (sup. mín. 4000 m <sup>2</sup> ) <input type="checkbox"/> Campo de béisbol (sup. mín. 4000 m <sup>2</sup> ) <input type="checkbox"/> Campo de softbol (sup. mín. 1500 m <sup>2</sup> ) <input type="checkbox"/> Zona de lanzamiento de atletismo (campo interior pista de atletismo, mín. 2000 m <sup>2</sup> ) <input checked="" type="checkbox"/> Otros campos (sup. ≥2000 m <sup>2</sup> ) <input type="checkbox"/> Otros campos (sup. <2000 m <sup>2</sup> )	Atributos específicos	Tipo de Césped <input type="checkbox"/> Natural <input checked="" type="checkbox"/> Artificial Largo (m): 109 Ancho (m): 66 Superficie (m <sup>2</sup> ): 7382 Superficie regable: 6000 Orientación eje longitudinal: NOROESTE
<b>1. ESPACIOS LONGITUDINALES DE ATLETISMO</b>	<input type="checkbox"/> Pista de atletismo de 400 m. <input type="checkbox"/> Pista de atletismo de 300 m. <input type="checkbox"/> Pista de atletismo de 200 m. <input type="checkbox"/> Otras pistas atletismo, mín. de 100 m. <input type="checkbox"/> Recta carreras de atletismo (mín. 50m). <input type="checkbox"/> Recta de saltos: longitud, triple y pértiga (mínimo 40 m). <input type="checkbox"/> Zona de salto de altura (mínimo 40 m).	<b>2. OTROS ESPACIOS LONGITUDINALES</b>	<input type="checkbox"/> Velódromo (Sup. <200 m). <input type="checkbox"/> Patinódromo (Sup. <200 m). <input type="checkbox"/> Anillo de hielo (Sup. <200 m). <input type="checkbox"/> Otros espacios longitudinales (Sup. ≥100m).	Atributos específicos	Largo (m): Ancho (m): Superficie (m <sup>2</sup> ): Número de calles: Orientación eje longitudinal:
<b>1. VASOS DEPORTIVOS</b>	<input type="checkbox"/> Vaso deportivo de 25 m. <input type="checkbox"/> Vaso deportivo de 33 m. <input type="checkbox"/> Vaso deportivo de 50 m.	<b>2. OTROS VASOS</b>	<input type="checkbox"/> Vaso de enseñanza. <input type="checkbox"/> Vaso recreativo. <input type="checkbox"/> Vaso hidromasaje. <input type="checkbox"/> Vaso de chapoteo. <input type="checkbox"/> Otros vasos (Sup. ≥50 m <sup>2</sup> ). <input type="checkbox"/> Otros vasos (Sup. <50 m <sup>2</sup> ).	Atributos específicos	Largo (m): Ancho (m): Profundidad máxima (m): Profundidad mínima (m): Pendiente del suelo: Número de calles: Superficie (m <sup>2</sup> ): <b>Rebosadero del vaso:</b> <b>Accesibilidad al vaso:</b> Orientación eje longitudinal: <b>Pavimento recinto vasos:</b> Sistema calentamiento agua: Fuente de energía: Sistema tratamiento agua:
<b>6. SALAS</b> (recinto cerrado sin los requerimientos dimensionales de las pistas, por lo que pueden ser irregulares o incluso tener columnas, etc...)					

<b>Código Seguro De Verificación:</b>	TP6zbRCB6h6qmKVx8agLkw==	<b>Estado</b>	<b>Fecha y hora</b>
<b>Firmado Por</b>	Josefa Ganformina Dorantes	Firmado	07/03/2022 10:41:03
<b>Observaciones</b>	DILIGENCIA. Para hacer constar que este documento ha sido APROBADO INICIALMENTE por el Pleno de este Ayuntamiento, en sesión celebrada el día 23 de febrero de 2022. LA SECRETARÍA ACCIDENTAL.	<b>Página</b>	946/2041
<b>Url De Verificación</b>	<a href="https://portal.dipusevilla.es/vfirmaAytos/code/TP6zbRCB6h6qmKVx8agLkw==">https://portal.dipusevilla.es/vfirmaAytos/code/TP6zbRCB6h6qmKVx8agLkw==</a>		



<b>JUNTA DE ANDALUCÍA</b>	<b>FORMULARIO DE DATOS PARA SU INCORPORACIÓN AL INVENTARIO ANDALUZ DE INSTALACIONES DEPORTIVAS</b>	<b>ANEXO II</b>
		Rev. 04
	<b>4. DATOS DE LOS ESPACIOS DEPORTIVOS</b>	Hoja 3 de 8


1. SALAS POLIVALENTES	<input type="checkbox"/> Sala polivalente de 100 hasta 200 m <sup>2</sup> <input type="checkbox"/> Sala polivalente de 200 hasta 300 m <sup>2</sup> <input type="checkbox"/> Sala polivalente de 300 a mayor sup.	2. SALAS ESPECIALIZADAS Y OTRAS SALAS	<input type="checkbox"/> Sala equipada. <input type="checkbox"/> Sala de artes marciales. <input type="checkbox"/> Sala de esgrima. <input type="checkbox"/> Sala de tiro con arco. <input type="checkbox"/> Sala de tiro de precisión. <input type="checkbox"/> Sala especializada. <input type="checkbox"/> Otras salas (Sup. <50 m <sup>2</sup> ). <input type="checkbox"/> Otras salas (Sup. ≥ 50 m <sup>2</sup> ).	Atributos específicos	Largo (m): Ancho (m): Superficie (m <sup>2</sup> ): Altura de la sala: Orientación eje longitudinal:
<b>7. OBSERVACIONES</b>					

<b>Código Seguro De Verificación:</b>	TP6zbRCB6h6qmKVx8agLkw==	<b>Estado</b>	<b>Fecha y hora</b>	
<b>Firmado Por</b>	Josefa Ganformina Dorantes	Firmado	07/03/2022 10:41:03	
<b>Observaciones</b>	DILIGENCIA. Para hacer constar que este documento ha sido APROBADO INICIALMENTE por el Pleno de este Ayuntamiento, en sesión celebrada el día 23 de febrero de 2022. LA SECRETARIA ACCIDENTAL.	<b>Página</b>	947/2041	
<b>Url De Verificación</b>	<a href="https://portal.dipusevilla.es/vfirmaAytos/code/TP6zbRCB6h6qmKVx8agLkw==">https://portal.dipusevilla.es/vfirmaAytos/code/TP6zbRCB6h6qmKVx8agLkw==</a>			

<b>JUNTA DE ANDALUCÍA</b>	<b>FORMULARIO DE DATOS PARA SU INCORPORACIÓN AL INVENTARIO ANDALUZ DE INSTALACIONES DEPORTIVAS</b>	<b>ANEXO II</b>
		Rev. 04
	<b>4. DATOS DE LOS ESPACIOS DEPORTIVOS</b>	Hoja 4 de 8


#### 4.3. ESPACIOS SINGULARES Y SUS ATRIBUTOS ESPECÍFICOS

CAMPO DE JUEGO	<b>1. CAMPO DE GOLF</b> <input type="checkbox"/> Campos de golf (al menos 9 hoyos, de par 3,4 o 5). <input type="checkbox"/> Pitch and putt. <input type="checkbox"/> Campo de golf rústico. <input type="checkbox"/> Otros campos de golf.	<b>ZONA DE PRÁCTICAS</b> <input type="checkbox"/> Campo de prácticas. <input type="checkbox"/> Zona de <i>approach</i> . <input type="checkbox"/> Zona de pateo (patting-green).	Atributos específicos	Número de hoyos Longitud (m) Par del campo Superficie (m <sup>2</sup> ) Superficie Regable (m <sup>2</sup> ):
	<b>2. CIRCUITOS DE MOTOR</b> <input type="checkbox"/> Circuito de velocidad (L ≥ 2000 m) <input type="checkbox"/> Circuito de karts (L ≥ 200 m) <input type="checkbox"/> Circuito de motocross (L ≥ 500 m) <input type="checkbox"/> Otros circuitos de motor		Atributos específicos	Longitud del recorrido (m) Nº curvas derecha e izquierda: / Anchura de la pista (m) Parrilla de salida/nº pilotos /
	<b>3. CIRCUITO DE CARRERA A PIE</b> Circuito de carrera a pie. <input type="checkbox"/>		Atributos específicos	Longitud del recorrido (m) Estaciones de ejercicio.
	<b>4. CIRCUITO DE BICICLETA</b> <input type="checkbox"/> Circuito de bicicleta (circuito cerrado). <input type="checkbox"/> Carril-bici.		Atributos específicos	Longitud del tramo (m) Longitud total (m)
	<b>5. CANAL DE REMO Y PIRAGÜISMO</b> <input type="checkbox"/> Canal aguas tranquilas. <input type="checkbox"/> Canal aguas bravas.		Atributos específicos	Longitud del tramo (m) Profundidad (m) Nº calles Desnivel
	<b>6. ZONAS DE DEPORTE DE INVIERNO</b> <input type="checkbox"/> Trampolín de saltos. <input type="checkbox"/> Pista de esquí. <input type="checkbox"/> Pista de esquí de fondo. <input type="checkbox"/> Parque de snowboard. <input type="checkbox"/> Circuito de fondo y tiro. <input type="checkbox"/> Otras zonas.		Atributos específicos	Altura (m) –solo para trampolín-Desnivel <b>Dificultad –solo para esquí-</b> Longitud (m) <input type="checkbox"/> Nieve artificial Denominación pista
	<b>7. ESPACIOS DE HÍPICA</b> <input type="checkbox"/> Pista de carreras hípicas. <input type="checkbox"/> Pista de concurso. <input type="checkbox"/> Picadero. <input type="checkbox"/> Pista de ensayo. <input type="checkbox"/> Pista de saltos. <input type="checkbox"/> Campo de polo. <input type="checkbox"/> Otras pistas.		Atributos específicos	Longitud (m) Ancho (m) Superficie (m <sup>2</sup> )
	<b>8. ESTRUCTURAS ARTIFICIALES DE ESCALADA</b> Estructuras artificiales construidas para la práctica de deportes de montaña y escalada. Las zonas naturales equipadas para esta actividad se consideran áreas de actividad. <input type="checkbox"/> Muro de escalada. <input type="checkbox"/> Bulder (altura menor a 3 m).		Atributos específicos	Altura máxima (m) Superficie de escalada (m <sup>2</sup> ) <input type="checkbox"/> Presas Material
	<b>9. PISTAS DE MONOPATÍN Y PATÍN LÍNEA</b> <input type="checkbox"/> Pista monopatín y patín en línea. <input type="checkbox"/> Circuito monopatín y patín en línea. <input type="checkbox"/> Campo monopatín y patín en línea (skate park...).		Atributos específicos	Longitud –solo circuitos- <input type="checkbox"/> Estructura en U (half pipe) Superficie (m <sup>2</sup> )
	<b>10. PISTAS DE MODELISMO</b> <input type="checkbox"/> Circuito de automodelismo. <input type="checkbox"/> Campo de aeromodelismo. <input type="checkbox"/> Otras zonas de modalismo.		Atributos específicos	Longitud (m) Diámetro (si es circular): (m) Ancho (m)

Código Seguro De Verificación:	TP6zbrCB6h6qmKVx8agLkw==	Estado	Fecha y hora	
Firmado Por	Josefa Ganfornina Dorantes	Firmado	07/03/2022 10:41:03	
Observaciones	DILIGENCIA. Para hacer constar que este documento ha sido APROBADO INICIALMENTE por el Pleno de este Ayuntamiento, en sesión celebrada el día 23 de febrero de 2022. LA SECRETARÍA ACCIDENTAL.	Página	948/2041	
Url De Verificación	<a href="https://portal.dipusevilla.es/vfirmaAytos/code/TP6zbrCB6h6qmKVx8agLkw==">https://portal.dipusevilla.es/vfirmaAytos/code/TP6zbrCB6h6qmKVx8agLkw==</a>			

<b>JUNTA DE ANDALUCÍA</b>	<b>FORMULARIO DE DATOS PARA SU INCORPORACIÓN AL INVENTARIO ANDALUZ DE INSTALACIONES DEPORTIVAS</b>	<b>ANEXO II</b>
		Rev. 04
	<b>4. DATOS DE LOS ESPACIOS DEPORTIVOS</b>	Hoja 5 de 8

<b>11. CAMPOS DE TIRO</b> <input type="checkbox"/> Campo de tiro vuelo. <input type="checkbox"/> Campo de tiro de precisión. <input type="checkbox"/> Campo de tiro al plato. <input type="checkbox"/> Campo de tiro con arco. <input type="checkbox"/> Otros campos de tiro.	Atributos específicos	Longitud (m) Superficie (m <sup>2</sup> ) Nº de puestos
<b>12. ZONAS DE JUEGOS POPULARES O/Y TRADICIONALES</b> <input type="checkbox"/> Pista calva. <input type="checkbox"/> Pista de tanga. <input type="checkbox"/> Pista de lanzamiento de barra castellana. <input type="checkbox"/> Pista de lanzamiento de barra aragonesa. <input type="checkbox"/> Corro de lucha. <input type="checkbox"/> Carril de Bolos Huertanos. <input type="checkbox"/> Campo de bolos Cartagenero. <input type="checkbox"/> Bolera. <input type="checkbox"/> Campo de billar romano. <input type="checkbox"/> Campo de llave (chave). <input type="checkbox"/> Otras zonas de juegos populares. Indicar:	Atributos específicos	Largo (m) Ancho (m) Superficie (m <sup>2</sup> ) Diámetro (en el caso de que sean circulares) (m)
<b>13. OTROS ESPACIOS SINGULARES</b> <input type="checkbox"/> Campo de minigolf. <input type="checkbox"/> Pista de bowling. <input type="checkbox"/> Campo de casting. <input type="checkbox"/> Remo en banco fijo (con balsa). <input type="checkbox"/> Otros espacios singulares. Indicar:	Atributos específicos	Superficie (m <sup>2</sup> ) Nº de puestos
<b>14. OBSERVACIONES</b>		


<b>Código Seguro De Verificación:</b>	TP6zbRCB6h6qmKVx8agLkw==	<b>Estado</b>	<b>Fecha y hora</b>	
<b>Firmado Por</b>	Josefa Ganformina Dorantes	Firmado	07/03/2022 10:41:03	
<b>Observaciones</b>	DILIGENCIA. Para hacer constar que este documento ha sido APROBADO INICIALMENTE por el Pleno de este Ayuntamiento, en sesión celebrada el día 23 de febrero de 2022. LA SECRETARIA ACCIDENTAL.	<b>Página</b>	949/2041	
<b>Url De Verificación</b>	<a href="https://portal.dipusevilla.es/vfirmaAytos/code/TP6zbRCB6h6qmKVx8agLkw==">https://portal.dipusevilla.es/vfirmaAytos/code/TP6zbRCB6h6qmKVx8agLkw==</a>			

<b>JUNTA DE ANDALUCÍA</b>	<b>FORMULARIO DE DATOS PARA SU INCORPORACIÓN AL INVENTARIO ANDALUZ DE INSTALACIONES DEPORTIVAS</b>	<b>ANEXO II</b>
		Rev. 04
	<b>4. DATOS DE LOS ESPACIOS DEPORTIVOS</b>	Hoja 6 de 8

#### 4.4. ÁREAS DE ACTIVIDAD Y SUS ATRIBUTOS ESPECÍFICOS

##### 4.4.1. ÁREAS TERRESTRES

<b>1. ESCALADA</b> <input type="checkbox"/> Zona de escalada	Atributos específicos	Desnivel (altura en metros): Número de vías: <input type="checkbox"/> Señalización <input type="checkbox"/> Equipadas
<b>2. VÍAS FERRATAS</b> (recorrido por espacios rocosos con elementos de progresión) <input type="checkbox"/> Vía ferrata	Atributos específicos	Desnivel (m) <input type="checkbox"/> Señalización <input type="checkbox"/> Equipadas
<b>3. RUTA ECUESTRE</b> <input type="checkbox"/> Ruta ecuestre	Atributos específicos	Longitud (m) <input type="checkbox"/> Señalización
<b>4. CAMPO DE RECORRIDO DE TIRO Y DE CAZA</b> (cotos de caza) <input type="checkbox"/> Campo de tiro y caza	Atributos específicos	Superficie (m <sup>2</sup> )
<b>5. CAVIDADES</b> <input type="checkbox"/> Simas <input type="checkbox"/> Cuevas	Atributos específicos	Desnivel <input type="checkbox"/> Turísticas Longitud (m) <input type="checkbox"/> Mapa topográfico <input type="checkbox"/> Tramos subacuáticos
<b>6. VÍAS VERDES Y CAMINOS NATURALES</b> <input type="checkbox"/> Vía verde <input type="checkbox"/> Camino de siga <input type="checkbox"/> Otros caminos naturales (históricos, cañadas, rural, etc...)	Atributos específicos	Longitud del tramo principal (m) <input type="checkbox"/> Señalización
<b>7. SENDEROS</b> (GR, PR, locales, urbanos, etc...) <input type="checkbox"/> Gran recorrido (GR) <input type="checkbox"/> Pequeño recorrido (PR) <input type="checkbox"/> Sendero Local (SL) <input type="checkbox"/> Sendero Urbano (SU)	Atributos específicos	Longitud del tramo municipal (m)
<b>8. ACTIVIDAD FÍSICO-DEPORTIVA EN PLAYAS Y RÍOS</b> <input type="checkbox"/> Playas naturales <input type="checkbox"/> Playas artificiales <input type="checkbox"/> Ríos y lagos	Atributos específicos	<input type="checkbox"/> Límite de la zona de baño recomendada <input type="checkbox"/> Equipamientos para juegos deportivos <input type="checkbox"/> Zona delimitada de varada
<b>9. ITINERARIOS DE BICICLETAS DE MONTAÑA</b> <input type="checkbox"/> Itinerario de bicicleta de montaña	Atributos específicos	Longitud (m) <input type="checkbox"/> Señalización
<b>10. OTRAS ÁREAS TERRESTRES</b> <input type="checkbox"/> Otras áreas terrestres	Atributos específicos	Denominación

<b>Código Seguro De Verificación:</b>	TP6zbRCB6h6qmKVx8agLkw==	<b>Estado</b>	<b>Fecha y hora</b>	
<b>Firmado Por</b>	Josefa Ganformina Dorantes	Firmado	07/03/2022 10:41:03	
<b>Observaciones</b>	DILIGENCIA. Para hacer constar que este documento ha sido APROBADO INICIALMENTE por el Pleno de este Ayuntamiento, en sesión celebrada el día 23 de febrero de 2022. LA SECRETARÍA ACCIDENTAL.	<b>Página</b>	950/2041	
<b>Url De Verificación</b>	<a href="https://portal.dipusevilla.es/vfirmaAytos/code/TP6zbRCB6h6qmKVx8agLkw==">https://portal.dipusevilla.es/vfirmaAytos/code/TP6zbRCB6h6qmKVx8agLkw==</a>			

<b>JUNTA DE ANDALUCÍA</b>	<b>FORMULARIO DE DATOS PARA SU INCORPORACIÓN AL INVENTARIO ANDALUZ DE INSTALACIONES DEPORTIVAS</b>	<b>ANEXO II</b>
		Rev. 04
	<b>4. DATOS DE LOS ESPACIOS DEPORTIVOS</b>	Hoja 7 de 8

#### 4.4.2. ÁREAS AÉREAS

<b>1. VUELOS</b> <input type="checkbox"/> Zona de vuelo a motor <input type="checkbox"/> Zona de vuelo aerostático <input type="checkbox"/> Zona de vuelo sin motor	Atributos específicos	Coord. despegue <input type="checkbox"/> Rampa despegue Coord. aterrizaje Sup. aterrizaje (m <sup>2</sup> ) Longitud máx. (m) <input type="checkbox"/> Señalización
<b>2. PARACAIDISMO</b> <input type="checkbox"/> Zona de paracaidismo	Atributos específicos	<input type="checkbox"/> Señalización Sup. aterrizaje (m <sup>2</sup> )
<b>3. COLOMBÓDROMO</b> <input type="checkbox"/> Campo de entrenamiento	Atributos específicos	Radio (m) <input type="checkbox"/> Sistemas audiovisuales
<b>4. OTRAS ÁREAS AÉREAS</b> <input type="checkbox"/> Otras áreas aéreas	Atributos específicos	Denominación

<b>Código Seguro De Verificación:</b>	TP6zbRCB6h6qmKVx8agLkw==	<b>Estado</b>	<b>Fecha y hora</b>
<b>Firmado Por</b>	Josefa Ganformina Dorantes	Firmado	07/03/2022 10:41:03
<b>Observaciones</b>	DILIGENCIA. Para hacer constar que este documento ha sido APROBADO INICIALMENTE por el Pleno de este Ayuntamiento, en sesión celebrada el día 23 de febrero de 2022. LA SECRETARIA ACCIDENTAL.	<b>Página</b>	951/2041
<b>Url De Verificación</b>	<a href="https://portal.dipusevilla.es/vfirmaAytos/code/TP6zbRCB6h6qmKVx8agLkw==">https://portal.dipusevilla.es/vfirmaAytos/code/TP6zbRCB6h6qmKVx8agLkw==</a>		



<b>JUNTA DE ANDALUCÍA</b>	<b>FORMULARIO DE DATOS PARA SU INCORPORACIÓN AL INVENTARIO ANDALUZ DE INSTALACIONES DEPORTIVAS</b>	<b>ANEXO II</b>
		Rev. 04
	<b>4. DATOS DE LOS ESPACIOS DEPORTIVOS</b>	Hoja 8 de 8

#### 4.4.3. AREAS ACUÁTICAS

<b>1. VELA</b> <input type="checkbox"/> Zona acuática de vela	Atributos específicos	<input type="checkbox"/> Señalización
<b>2. BARRANCOS</b> <input type="checkbox"/> Itinerario en barranco	Atributos específicos	Denominación <input type="checkbox"/> Rápeles Desnivel (m) <input type="checkbox"/> Señalización Longitud (m) <input type="checkbox"/> Sifones <input type="checkbox"/> Caudal permanente de agua <input type="checkbox"/> Equipadas
<b>3. ACTIVIDADES A MOTOR</b> <input type="checkbox"/> Zona acuática de actividades a motor	Atributos específicos	<input type="checkbox"/> Señalización
<b>4. ACTIVIDAD SUBACUÁTICA</b> (se pueden desarrollar en lagos, presas, embalses, ríos y mar) <input type="checkbox"/> Zona de pesca submarina <input type="checkbox"/> Zona de inmersión <input type="checkbox"/> Otras zonas de actividades subacuáticas	Atributos específicos	<input type="checkbox"/> Señalización
<b>5. SURF</b> <input type="checkbox"/> Zona de surf	Atributos específicos	<input type="checkbox"/> Señalización
<b>6. ESQUÍ ACUÁTICO</b> <input type="checkbox"/> Zona de esquí acuático	Atributos específicos	<input type="checkbox"/> Señalización Longitud (m)
<b>7. REMO Y PIRAGÜISMO</b> <input type="checkbox"/> Remo en aguas tranquilas <input type="checkbox"/> Piragüismo en aguas tranquilas <input type="checkbox"/> Piragüismo en aguas bravas	Atributos específicos	<input type="checkbox"/> Señalización Longitud (m)
<b>8. OTRAS ÁREAS ACUÁTICAS</b> <input type="checkbox"/> Otras áreas acuáticas	Atributos específicos	Denominación

#### 4.4.4. OBSERVACIONES

--

<b>Código Seguro De Verificación:</b>	TP6zbRCB6h6qmKVx8agLkw==	<b>Estado</b>	Fecha y hora
<b>Firmado Por</b>	Josefa Ganformina Dorantes	Firmado	07/03/2022 10:41:03
<b>Observaciones</b>	DILIGENCIA. Para hacer constar que este documento ha sido APROBADO INICIALMENTE por el Pleno de este Ayuntamiento, en sesión celebrada el día 23 de febrero de 2022. LA SECRETARIA ACCIDENTAL.	<b>Página</b>	952/2041
<b>Url De Verificación</b>	<a href="https://portal.dipusevilla.es/vfirmaAytos/code/TP6zbRCB6h6qmKVx8agLkw==">https://portal.dipusevilla.es/vfirmaAytos/code/TP6zbRCB6h6qmKVx8agLkw==</a>		






	<b>FORMULARIO DE DATOS PARA SU INCORPORACIÓN AL INVENTARIO ANDALUZ DE INSTALACIONES DEPORTIVAS</b>	<b>ANEXO III</b>
		Rev. 04
	<b>5. DATOS ESPACIOS COMPLEMENTARIOS</b>	Hoja 1 de 4

### 5.1. TIPOLOGÍA DE LOS ESPACIOS COMPLEMENTARIOS Y SUS ATRIBUTOS ESPECÍFICOS

#### 5.1.1. ESPACIOS COMPLEMENTARIOS GENÉRICOS


<input checked="" type="checkbox"/> <b>1. VESTUARIOS</b>		
<b>5.1.1.1. Atributos generales</b> Asociado al espacio/s deportivo/s: CAMPO FÚTBOL 11 <input checked="" type="checkbox"/> Compartido con otras instalaciones <b>Estado de uso:</b> En uso - NORMAL <b>Conservación:</b> Permite el uso - BUENO Año de construcción: 2011 Año de remodelación: <input type="checkbox"/> El espacio complementario es BAJA Fecha de baja: Motivo:	<b>5.1.1.2. Atributos específicos</b> <input checked="" type="checkbox"/> Colectivo <input checked="" type="checkbox"/> Adaptado normas accesibilidad Nº salas cambio de ropa 4 Nº armarios de equipo Nº de urinarios Nº cabinas individuales Nº de duchas 28 Nº de inodoros 12 Nº taquillas guardarropa Nº de lavabos 8 Superficie m <sup>2</sup> 165	<b>5.1.1.2. Atributos específicos</b> <input checked="" type="checkbox"/> Individual <input checked="" type="checkbox"/> Adaptado normas accesibilidad <input checked="" type="checkbox"/> Ducha <input checked="" type="checkbox"/> Inodoro <input checked="" type="checkbox"/> Lavabo
<input checked="" type="checkbox"/> <b>2. ASEOS PÚBLICOS</b>		
<b>5.1.1.1. Atributos generales</b> Asociado al espacio/s deportivo/s: CAMPO DE FÚTBOL 11 <input checked="" type="checkbox"/> Compartido con otras instalaciones <b>Estado de uso:</b> En uso - NORMAL <b>Conservación:</b> Permite el uso - BUENO Año de construcción: 2011 Año de remodelación: <input type="checkbox"/> El espacio complementario es BAJA Fecha de baja: Motivo:	<b>5.1.1.2. Atributos específicos</b> <b>Personas usuarias:</b> COMÚN <input checked="" type="checkbox"/> Adaptado normas accesibilidad Nº de lavabos 6 Nº de urinarios 5 Nº de inodoros 6	
<input checked="" type="checkbox"/> <b>3. ALMACÉN DEPORTIVO</b> (Sólo los que se usen exclusivamente para guardar material deportivo)		
<b>5.1.1.1. Atributos generales</b> Asociado al espacio/s deportivo/s: CAMPO DE FÚTBOL 11 <input checked="" type="checkbox"/> Compartido con otras instalaciones <b>Estado de uso:</b> En uso - ESTACIONAL <b>Conservación:</b> Permite el uso - BUENO Año de construcción: 2011 Año de remodelación: <input type="checkbox"/> El espacio complementario es BAJA Fecha de baja: Motivo:	<b>5.1.1.2. Atributos específicos</b> Altura 2.8 Superficie (m <sup>2</sup> ) 20 <input checked="" type="checkbox"/> Dispone de puerta directa al espacio deportivo	
<input checked="" type="checkbox"/> <b>4. GRADAS</b>		
<b>5.1.1.1. Atributos generales</b> Asociado al espacio/s deportivo/s: CAMPO DE FÚTBOL 11 <input type="checkbox"/> Compartido con otras instalaciones <b>Estado de uso:</b> En uso - NORMAL <b>Conservación:</b> Permite el uso - BUENO Año de construcción: 2011 Año de remodelación: <input type="checkbox"/> El espacio complementario es BAJA Fecha de baja: Motivo:	<b>5.1.1.2. Atributos específicos</b> <b>Tipo FIJA</b> <b>Cubierta SIN CUBIERTA</b> Nº plazas de pie Nº plazas sentado 200 <input type="checkbox"/> Plazas reservadas y accesibles para personas discapacitadas	
<b>5.1.1.3. OBSERVACIONES</b> ESPACIOS COMPLEMENTARIOS COMPARTIDOS CON LA PISTA DE ATLETISMO Y CAMPO DE FÚTBOL.		

<b>Código Seguro De Verificación:</b>	TP6zbRCB6h6qmKVx8agLkw==	<b>Estado</b>	<b>Fecha y hora</b>	
<b>Firmado Por</b>	Josefa Ganformina Dorantes	Firmado	07/03/2022 10:41:03	
<b>Observaciones</b>	DILIGENCIA. Para hacer constar que este documento ha sido APROBADO INICIALMENTE por el Pleno de este Ayuntamiento, en sesión celebrada el día 23 de febrero de 2022. LA SECRETARIA ACCIDENTAL.	<b>Página</b>	953/2041	
<b>Url De Verificación</b>	<a href="https://portal.dipusevilla.es/vfirmaAytos/code/TP6zbRCB6h6qmKVx8agLkw==">https://portal.dipusevilla.es/vfirmaAytos/code/TP6zbRCB6h6qmKVx8agLkw==</a>			

<b>JUNTA DE ANDALUCÍA</b>	<b>FORMULARIO DE DATOS PARA SU INCORPORACIÓN AL INVENTARIO ANDALUZ DE INSTALACIONES DEPORTIVAS</b>	<b>ANEXO III</b>
		Rev. 04
	<b>5. DATOS ESPACIOS COMPLEMENTARIOS</b>	Hoja 2 de 4


### 5.1.2. ESPACIOS COMPLEMENTARIOS ESPECÍFICOS

<input type="checkbox"/> <b>1. REMONTE</b> (cable esquí / tele sillas – tele cabinas)		5.1.2.1. Atributos generales	Asociado al espacio/s deportivo/s:  <input type="checkbox"/> Compartido con otras instalaciones <b>Estado de uso:</b> <b>Conservación:</b> Año de construcción: Año de remodelación:  <input type="checkbox"/> El espacio complementario es BAJA Fecha de baja: Motivo:	5.1.2.2. Atributos específicos	Longitud (m) Desnivel (m) Capacidad (deportistas/hora) Denominación
<input type="checkbox"/> <b>2. ZONA DE VARADA EN PLAYA</b>		5.1.2.1. Atributos generales	Asociado al espacio/s deportivo/s:  <input type="checkbox"/> Compartido con otras instalaciones <b>Estado de uso:</b> <b>Conservación:</b> Año de construcción: Año de remodelación:  <input type="checkbox"/> El espacio complementario es BAJA Fecha de baja: Motivo:	5.1.2.2. Atributos específicos	Superficie (m <sup>2</sup> ) <b>Pasillo de acceso</b> Denominación
<input type="checkbox"/> <b>3. AERÓDROMOS</b>		5.1.2.1. Atributos generales	Asociado al espacio/s deportivo/s:  <input type="checkbox"/> Compartido con otras instalaciones <b>Estado de uso:</b> <b>Conservación:</b> Año de construcción: Año de remodelación:  <input type="checkbox"/> El espacio complementario es BAJA Fecha de baja: Motivo:	5.1.2.2. Atributos específicos	Nº pistas Longitud pista principal (m) Anchura pista principal (m) <input type="checkbox"/> Taller Nº hangares Pavimento pista principal <input type="checkbox"/> Torre de control <input type="checkbox"/> Depósito de combustible
<input type="checkbox"/> <b>4. ESPACIOS COMPLEMENTARIOS DE HÍPCA</b> <input type="checkbox"/> Caballerizas <input type="checkbox"/> Pista de doma <input type="checkbox"/> Caminaderos		5.1.2.1. Atributos generales	Asociado al espacio/s deportivo/s:  <input type="checkbox"/> Compartido con otras instalaciones <b>Estado de uso:</b> <b>Conservación:</b> Año de construcción: Año de remodelación:  <input type="checkbox"/> El espacio complementario es BAJA Fecha de baja: Motivo:	5.1.2.2. Atributos específicos (si posee más de un tipo, separar los atributos con un guión)	Nº plazas Longitud (m) Anchura (m) Diámetro (m) en caso circular Superficie (m <sup>2</sup> )
<input type="checkbox"/> <b>5. PUERTOS E INSTALACIONES NÁUTICAS</b>					

<b>Código Seguro De Verificación:</b>	TP6zbRCB6h6qmKVx8agLkw==	<b>Estado</b>	<b>Fecha y hora</b>	
<b>Firmado Por</b>	Josefa Ganfornina Dorantes	Firmado	07/03/2022 10:41:03	
<b>Observaciones</b>	DILIGENCIA. Para hacer constar que este documento ha sido APROBADO INICIALMENTE por el Pleno de este Ayuntamiento, en sesión celebrada el día 23 de febrero de 2022. LA SECRETARIA ACCIDENTAL.	<b>Página</b>	954/2041	
<b>Url De Verificación</b>	<a href="https://portal.dipusevilla.es/vfirmaAytos/code/TP6zbRCB6h6qmKVx8agLkw==">https://portal.dipusevilla.es/vfirmaAytos/code/TP6zbRCB6h6qmKVx8agLkw==</a>			


<b>JUNTA DE ANDALUCÍA</b>	<b>FORMULARIO DE DATOS PARA SU INCORPORACIÓN AL INVENTARIO ANDALUZ DE INSTALACIONES DEPORTIVAS</b>	<b>ANEXO III</b>
		Rev. 04
	<b>5. DATOS ESPACIOS COMPLEMENTARIOS</b>	Hoja 3 de 4

<b>ESPACIO COMPLEMENTARIO</b>	<input type="checkbox"/> Puerto deportivo <input type="checkbox"/> Dársena deportiva <input type="checkbox"/> Marina. puerto interior <input type="checkbox"/> Embarcadero	<b>5.1.2.1. Atributos generales</b>	Asociado al espacio/s deportivo/s:  <input type="checkbox"/> Compartido con otras instalaciones <b>Estado de uso:</b> <b>Conservación:</b> Año de construcción: Año de remodelación:  <input type="checkbox"/> El espacio complementario es BAJA Fecha de baja: Motivo:	<b>5.1.2.2. Atributos específicos</b>	Nº amarres <input type="checkbox"/> Agua potable <input type="checkbox"/> Electricidad <input type="checkbox"/> Gasolinera <input type="checkbox"/> Dique seco Calado de la bocana <input type="checkbox"/> Varadero <input type="checkbox"/> Elevador <input type="checkbox"/> Rampa <input type="checkbox"/> Pantalán
-------------------------------	---	-------------------------------------	---	---------------------------------------	--

<b>Código Seguro De Verificación:</b>	TP6zbRCB6h6qmKVx8agLkw==	<b>Estado</b>	<b>Fecha y hora</b>	
<b>Firmado Por</b>	Josefa Ganformina Dorantes	Firmado	07/03/2022 10:41:03	
<b>Observaciones</b>	DILIGENCIA. Para hacer constar que este documento ha sido APROBADO INICIALMENTE por el Pleno de este Ayuntamiento, en sesión celebrada el día 23 de febrero de 2022. LA SECRETARIA ACCIDENTAL.	<b>Página</b>	955/2041	
<b>Url De Verificación</b>	<a href="https://portal.dipusevilla.es/vfirmaAytos/code/TP6zbRCB6h6qmKVx8agLkw==">https://portal.dipusevilla.es/vfirmaAytos/code/TP6zbRCB6h6qmKVx8agLkw==</a>			

<b>JUNTA DE ANDALUCIA</b>	<b>FORMULARIO DE DATOS PARA SU INCORPORACIÓN AL INVENTARIO ANDALUZ DE INSTALACIONES DEPORTIVAS</b>	<b>ANEXO III</b>
		Rev. 04
	<b>5. DATOS ESPACIOS COMPLEMENTARIOS</b>	Hoja 4 de 4

<input type="checkbox"/> <b>6. ESPACIOS COMPLEMENTARIOS DE ZONAS DE REMO Y PIRAGÜISMO</b>			Asociado al espacio/s deportivo/s: <input type="checkbox"/> Compartido con otras instalaciones <b>Estado de uso:</b> <b>Conservación:</b> Año de construcción: Año de remodelación:  <input type="checkbox"/> El espacio complementario es BAJA Fecha de baja: Motivo:	5.1.1. Atributos generales          5.1.2.2. Atributos específicos	<input type="checkbox"/> Pantalanes <input type="checkbox"/> Torre de jueces <input type="checkbox"/> Hangar de canoas y/o piraguas <input type="checkbox"/> Muelles
<input type="checkbox"/> <b>7. REFUGIOS DE MONTAÑA</b>	Nombre oficial	5.1.1. Atributos generales	Asociado al espacio/s deportivo/s: <input type="checkbox"/> Compartido con otras instalaciones <b>Estado de uso:</b> <b>Conservación:</b> Año de construcción: Año de remodelación:  <input type="checkbox"/> El espacio complementario es BAJA Fecha de baja: Motivo:	5.1.2.2. Atributos específicos	Cota de altura (m) <input type="checkbox"/> Zona de vivac Nº plazas <input type="checkbox"/> Cocina <input type="checkbox"/> Guarda Periodo de apertura
<input type="checkbox"/> <b>8. ESPACIOS COMPLEMENTARIOS DE ZONAS DE CIRCUITOS A MOTOR</b>	<input type="checkbox"/> Boxes <input type="checkbox"/> Torre de control <input type="checkbox"/> Paddock <input type="checkbox"/> Guardería karts <input type="checkbox"/> Aparcamiento de personal de servicio	5.1.1. Atributos generales	Asociado al espacio/s deportivo/s: <input type="checkbox"/> Compartido con otras instalaciones <b>Estado de uso:</b> <b>Conservación:</b> Año de construcción: Año de remodelación:  <input type="checkbox"/> El espacio complementario es BAJA Fecha de baja: Motivo:	5.1.2.2. Atributos específicos	Nº plazas Superficie (m <sup>2</sup> ) <input type="checkbox"/> Electricidad <input type="checkbox"/> Agua potable <input type="checkbox"/> Gasolinera
<input type="checkbox"/> <b>9. PALOMAR</b>		5.1.1. Atributos generales	Asociado al espacio/s deportivo/s: <input type="checkbox"/> Compartido con otras instalaciones <b>Estado de uso:</b> <b>Conservación:</b> Año de construcción: Año de remodelación:  <input type="checkbox"/> El espacio complementario es BAJA Fecha de baja: Motivo:	5.1.2.2. Atributos específicos	Volumen (m <sup>3</sup> ) Nº palomas/m <sup>3</sup>
<input type="checkbox"/> <b>10. OTROS ESPACIOS COMPLEMENTARIOS</b>	Denominación			5.1.2.2. Atributos específicos	
<b>5.1.2.3. OBSERVACIONES</b>					

<b>Código Seguro De Verificación:</b>	TP6zbRCB6h6qmKVx8agLkw==	<b>Estado</b>	<b>Fecha y hora</b>	
<b>Firmado Por</b>	Josefa Ganformina Dorantes	Firmado	07/03/2022 10:41:03	
<b>Observaciones</b>	DILIGENCIA. Para hacer constar que este documento ha sido APROBADO INICIALMENTE por el Pleno de este Ayuntamiento, en sesión celebrada el día 23 de febrero de 2022. LA SECRETARIA ACCIDENTAL.	<b>Página</b>	956/2041	
<b>Url De Verificación</b>	<a href="https://portal.dipusevilla.es/vfirmaAytos/code/TP6zbRCB6h6qmKVx8agLkw==">https://portal.dipusevilla.es/vfirmaAytos/code/TP6zbRCB6h6qmKVx8agLkw==</a>			

## PLAN LOCAL DE INSTALACIONES Y EQUIPAMIENTOS DEPORTIVOS DE LEBRIJA

# ANEXOS

### C.- POLIDEPORTIVO PABELLON 1



<b>Código Seguro De Verificación:</b>	TP6zbRCB6h6qmKVx8agLkw==	<b>Estado</b>	<b>Fecha y hora</b>
<b>Firmado Por</b>	Josefa Ganformina Dorantes	Firmado	07/03/2022 10:41:03
<b>Observaciones</b>	DILIGENCIA. Para hacer constar que este documento ha sido APROBADO INICIALMENTE por el Pleno de este Ayuntamiento, en sesión celebrada el día 23 de febrero de 2022. LA SECRETARIA ACCIDENTAL.	<b>Página</b>	957/2041
<b>Url De Verificación</b>	<a href="https://portal.dipusevilla.es/vfirmaAytos/code/TP6zbRCB6h6qmKVx8agLkw==">https://portal.dipusevilla.es/vfirmaAytos/code/TP6zbRCB6h6qmKVx8agLkw==</a>		



<b>JUNTA DE ANDALUCIA</b>	<b>FORMULARIO DE DATOS PARA SU INCORPORACIÓN AL INVENTARIO ANDALUZ DE INSTALACIONES DEPORTIVAS</b>	<b>ANEXO I</b>
		Rev. 04
	<b>3. DATOS GENERALES DE LA INSTALACIÓN</b>	Hoja 1 de 3


**3.1. ATRIBUTOS GENERALES**

<b>1. CÓDIGO</b> (A rellenar por Admón.)		<b>2. NOMBRE OFICIAL DE LA INSTALACIÓN</b> COMPLEJO POLIDEPORTIVO CIUDAD DE LEBRIJA		<b>ESPACIOS DEPORTIVOS Y COMPL.</b> Nº de espacios deportivos: 14 Nº de esp. complementarios: 4	
<b>2. NOMBRE COMÚN O POR LA QUE ES CONOCIDA</b> POLIDEPORTIVO			<b>3. COMPLEJO POLIDEPORTIVO</b> <input checked="" type="checkbox"/> Esta instalación forma parte de un complejo deportivo Nombre del complejo: COMPLEJO DEPORTIVO CIUDAD DE LEBRIJA		
<b>4. DIRECCIÓN</b> <b>TIPO VÍA</b>   <b>NOMBRE VÍA</b> Avenida   <b>DE EL CUERVO</b>		<b>NUMERO</b> <b>S/N</b>	<b>CALIFICADOR DE NÚMERO</b>	<b>CÓDIGO POSTAL</b> <b>41740</b>	
<b>KILÓMETRO EN LA</b>	<b>COMPLEMENTO DE DOMICILIO:</b> Urbanización, residencial,		<b>ENTIDAD DE POBLACIÓN</b>		
<b>5. PROVINCIA</b> SEVILLA		<b>6. MUNICIPIO</b> L E B R I J A		<b>7. ZONA DEPORTIVA</b>	
<b>8. AGRUPACIÓN TERRITORIAL</b> E-7 BAJO GUADALQUIVIR DE SEVILLA		<b>9. NÚCLEO DE POBLACIÓN</b> 27.432		<b>10. DISTRITO MUNICIPAL</b>	<b>11. BARRIO</b>
<b>12. EMPLAZAMIENTO EN ESPACIO NATURAL PROTEGIDO</b> <input type="checkbox"/> SI <input checked="" type="checkbox"/> NO Indicar:			<b>13. LICENCIA DE ACTIVIDAD</b> <input checked="" type="checkbox"/> SI <input type="checkbox"/> NO		
<b>15. LA INSTALACIÓN REUTILIZA O ADAPTA UNA INSTALACIÓN PREVIA</b> <input type="checkbox"/> SI <input checked="" type="checkbox"/> NO Indicar:			<b>14. INSTALACIÓN INTEGRADA EN EDIFICIO MULTIFUNCIONAL</b> <input type="checkbox"/> SI <input checked="" type="checkbox"/> NO Indicar:		
<b>16. OTROS DATOS</b> TELEFONO FIJO   TELEFONO MOVIL   FAX   WEB   E-MAIL 955-97-21-57   630-68-21-46       piscinalebrija@gmail.com					
<b>17. COORDENADAS UTM (ETRS89)</b> X   Y   Z   HUSO 760665.44   4089088.239   11   29 Y 30			<b>18. COORDENADAS GEOGRÁFICAS</b> LONGITUD   LATITUD <u>6° 4' 54.94989"</u>   <u>36° 55' 20.72840"</u> W N		
<b>19. INSTALACIÓN PLURIMUNICIPAL</b> <input type="checkbox"/>		<b>NO PUBLICAR EN INTERNET</b> <input type="checkbox"/>		<b>20. AÑO INICIO ACTIV.</b> 1.978	<b>21. BAJA</b> <input type="checkbox"/> La instalación es Moti Fecha baja:
<b>22. CENTRO EDUCACIÓN</b> <input type="checkbox"/> Pertenece a Centro Educativo Tipo de Centro Educativo: Nivel de Enseñanza:		<b>23. NIVEL DE DOTACIÓN</b> <input type="checkbox"/> Red Básica <input checked="" type="checkbox"/> Red Complementaria <input type="checkbox"/> Red Especial		<b>24. SITUACIÓN INSTALACIÓN</b> <input checked="" type="checkbox"/> Urbana <input type="checkbox"/> Periférica <input type="checkbox"/> No Urbana	
<b>25. ACCESIBILIDAD/SUPRESION DE BARRERAS ARQUITECTÓNICAS</b> Persona Usuaría Deportista   Persona Usuaría Espectadora <input checked="" type="checkbox"/> Permite circulación exterior <input checked="" type="checkbox"/> Permite la circulación interior <input checked="" type="checkbox"/> Tiene vestuarios adaptados (al menos uno) <input checked="" type="checkbox"/> Tiene aseos adaptados (al menos uno)					
<b>26. RÉGIMEN DE ACCESO</b> <input type="checkbox"/> Libre gratuito <input checked="" type="checkbox"/> Libre pagando entrada <input checked="" type="checkbox"/> Libre pagando cuota periódica de abono o socio			<input type="checkbox"/> Restringido a alumnos <input type="checkbox"/> Restringido a residentes <input type="checkbox"/> Restringido a trabajadores o		<b>27. USUARIOS</b> <input checked="" type="checkbox"/> Escolares <input checked="" type="checkbox"/> Deportistas de competición <input checked="" type="checkbox"/> Deportistas en general
<b>28. EFICIENCIA ENERGÉTICA</b> DISEÑO <input type="checkbox"/> Bioclimático <input type="checkbox"/> Ecoeficiente		TRATAMIENTO DE RESIDUOS <input type="checkbox"/> Previo a la recogida <input checked="" type="checkbox"/> Separación		CALIFICACIÓN ENERGÉTICA DE EDIFICACIONES TIPO DE EDIFICACIÓN   CALIFICACIÓN _____   _____ _____   _____ _____   _____	
INSTALACIÓN PROPIA DE ENERGÍA RENOVABLE <input type="checkbox"/> Planta de generación propia Tipo de generador:		<b>GESTIÓN DEL AGUA</b> Superficie regable (m²): <input type="checkbox"/> Sistemas de ahorro			
<b>29. PROTECCIÓN CONTRA INCENDIOS</b> <input checked="" type="checkbox"/> Alumbrado de emergencia   <input type="checkbox"/> Bocas de incendios equipadas   <input checked="" type="checkbox"/> Extintores portátiles   <input type="checkbox"/> Detección					

<b>Código Seguro De Verificación:</b>	TP6zbRCB6h6qmKVx8agLkw==	<b>Estado</b>	Firmado	<b>Fecha y hora</b>	07/03/2022 10:41:03
<b>Firmado Por</b>	Josefa Ganfornina Dorantes	<b>Página</b>	958/2041		
<b>Observaciones</b>	DILIGENCIA. Para hacer constar que este documento ha sido APROBADO INICIALMENTE por el Pleno de este Ayuntamiento, en sesión celebrada el día 23 de febrero de 2022. LA SECRETARIA ACCIDENTAL.				
<b>Url De Verificación</b>	<a href="https://portal.dipusevilla.es/vfirmaAytos/code/TP6zbRCB6h6qmKVx8agLkw==">https://portal.dipusevilla.es/vfirmaAytos/code/TP6zbRCB6h6qmKVx8agLkw==</a>				




<p><b>30. PROPIEDAD</b></p> <p>Nombre de la persona propietaria: AYUNTAMIENTO</p> <p><input checked="" type="checkbox"/> Propiedad pública</p> <ul style="list-style-type: none"> <li><input type="checkbox"/> Admón. General del Estado</li> <li><input type="checkbox"/> Admón. Autonómica</li> <li><input checked="" type="checkbox"/> Admón. Local</li> </ul> <p><input type="checkbox"/> Propiedad privada</p> <ul style="list-style-type: none"> <li><input type="checkbox"/> Privados deportivos             <ul style="list-style-type: none"> <li><input type="checkbox"/> Asociativos</li> <li><input type="checkbox"/> Empresas</li> </ul> </li> <li><input type="checkbox"/> Privados no deportivos             <ul style="list-style-type: none"> <li><input type="checkbox"/> Educativos</li> <li><input type="checkbox"/> Religiosos</li> <li><input type="checkbox"/> Sociedades Empresariales</li> <li><input type="checkbox"/> Residenciales</li> <li><input type="checkbox"/> Turísticos</li> <li><input type="checkbox"/> Otros</li> </ul> </li> </ul>	<p><b>31. GESTIÓN</b></p> <p><input checked="" type="checkbox"/> La persona gestora de la instalación es la misma que la propietaria</p> <p>Nombre de la persona gestora:</p> <p><input type="checkbox"/> Gestión pública</p> <ul style="list-style-type: none"> <li><input type="checkbox"/> Admón. General del Estado</li> <li><input type="checkbox"/> Admón. Autonómica</li> <li><input type="checkbox"/> Admón. Local</li> </ul> <p><input type="checkbox"/> Gestión privada</p> <ul style="list-style-type: none"> <li><input type="checkbox"/> Privada deportiva             <ul style="list-style-type: none"> <li><input type="checkbox"/> Asociativos</li> <li><input type="checkbox"/> Empresas</li> </ul> </li> <li><input type="checkbox"/> Privada no deportiva             <ul style="list-style-type: none"> <li><input type="checkbox"/> Educativos</li> <li><input type="checkbox"/> Religiosos</li> <li><input type="checkbox"/> Sociedades Empresariales</li> <li><input type="checkbox"/> Residenciales</li> <li><input type="checkbox"/> Turísticos</li> <li><input type="checkbox"/> Otros</li> </ul> </li> </ul>
<p><b>32. Observaciones</b></p>	

<b>Código Seguro De Verificación:</b>	TP6zbRCB6h6qmKVx8agLkw==	<b>Estado</b>	<b>Fecha y hora</b>	
<b>Firmado Por</b>	Josefa Ganformina Dorantes	Firmado	07/03/2022 10:41:03	
<b>Observaciones</b>	DILIGENCIA. Para hacer constar que este documento ha sido APROBADO INICIALMENTE por el Pleno de este Ayuntamiento, en sesión celebrada el día 23 de febrero de 2022. LA SECRETARIA ACCIDENTAL.	<b>Página</b>	959/2041	
<b>Url De Verificación</b>	<a href="https://portal.dipusevilla.es/vfirmaAytos/code/TP6zbRCB6h6qmKVx8agLkw==">https://portal.dipusevilla.es/vfirmaAytos/code/TP6zbRCB6h6qmKVx8agLkw==</a>			

<b>JUNTA DE ANDALUCÍA</b>	<b>FORMULARIO DE DATOS PARA SU INCORPORACIÓN AL INVENTARIO ANDALUZ DE INSTALACIONES DEPORTIVAS</b>	<b>ANEXO I</b>
		Rev. 04
	<b>3. DATOS GENERALES DE LA INSTALACIÓN</b>	Hoja 3 de 3

### 3.2. SERVICIOS AUXILIARES

<b>1. MOVILIDAD</b>	
<input checked="" type="checkbox"/> Transporte colectivo (estación o parada de transporte colectivo en las inmediaciones de la instalación) <input type="checkbox"/> Integración de un Centro de carácter sociocultural o comercial <input checked="" type="checkbox"/> Aparcamiento (propio o en las inmediaciones) <input type="checkbox"/> Servicio público de                      Indicar distancia a punto de servicio más <input checked="" type="checkbox"/> Aparcamiento de bicicletas	
<b>2. TERMAL</b>	
<input type="checkbox"/> Sauna <input type="checkbox"/> Hidromasaje <input type="checkbox"/> Baño turco <input type="checkbox"/> Ducha ciclónica	
<b>3. SERVICIOS GENERALES</b>	
<input type="checkbox"/> Bar <input type="checkbox"/> Restaurante <input type="checkbox"/> Residencia deportiva. Número de camas: <input type="checkbox"/> Zona Infantil <input type="checkbox"/> Servicios comerciales <input checked="" type="checkbox"/> Control de acceso	<input checked="" type="checkbox"/> Oficinas <input type="checkbox"/> Salón de actos <input type="checkbox"/> Sala de lectura <input type="checkbox"/> Sala de exposiciones <input type="checkbox"/> Aula de formación
<b>4. SALUD Y ESTÉTICA</b>	
<input type="checkbox"/> Centro Médico <input type="checkbox"/> Enfermería <input checked="" type="checkbox"/> Desfibrilador permanente <input type="checkbox"/> Conexión 112	<input type="checkbox"/> Peluquería <input type="checkbox"/> Estética <input type="checkbox"/> Fisioterapia <input type="checkbox"/> Masaje
<b>5. SERVICIOS DE MANTENIMIENTO</b>	
<input checked="" type="checkbox"/> Almacén general <input checked="" type="checkbox"/> Taller de mantenimiento	
<b>6. OTROS</b>	


<b>Código Seguro De Verificación:</b>	TP6zbRCB6h6qmKVx8agLkw==	<b>Estado</b>	<b>Fecha y hora</b>	
<b>Firmado Por</b>	Josefa Ganformina Dorantes	Firmado	07/03/2022 10:41:03	
<b>Observaciones</b>	DILIGENCIA. Para hacer constar que este documento ha sido APROBADO INICIALMENTE por el Pleno de este Ayuntamiento, en sesión celebrada el día 23 de febrero de 2022. LA SECRETARIA ACCIDENTAL.	<b>Página</b>	960/2041	
<b>Url De Verificación</b>	<a href="https://portal.dipusevilla.es/vfirmaAytos/code/TP6zbRCB6h6qmKVx8agLkw==">https://portal.dipusevilla.es/vfirmaAytos/code/TP6zbRCB6h6qmKVx8agLkw==</a>			



<b>JUNTA DE ANDALUCÍA</b>	<b>FORMULARIO DE DATOS PARA SU INCORPORACIÓN AL INVENTARIO ANDALUZ DE INSTALACIONES DEPORTIVAS</b>	<b>ANEXO II</b>
		Rev. 04
	<b>4. DATOS DE LOS ESPACIOS DEPORTIVOS</b>	Hoja 1 de 8

**4.1. ATRIBUTOS GENERALES (a rellenar por cada espacio deportivo)**

<b>1. CLASE DE ESPACIO DEPORTIVO</b>		<b>2. ACTIVIDAD DEPORTIVA PRINCIPAL</b>		<b>3. OTRAS ACTIVIDADES</b>	
<b>ESPACIO CONVENCIONAL</b>		<b>FÚTBOL SALA, BALONCESTO, GIMNASIA...</b>			
<b>4. CERRAMIENTO</b>		<b>5. ESTADO DE USO</b>		<b>6. ILUMINACIÓN (USO NOCTURNO)</b>	
<input type="checkbox"/> Espacio abierto <input type="checkbox"/> Aire libre (no dispone de cubierta) <input type="checkbox"/> Cerramiento estacional (temporadas) <input type="checkbox"/> Sólo cubierto (con abertura lateral) <input checked="" type="checkbox"/> Recinto cerrado <input checked="" type="checkbox"/> Cerrado fijo (cerramiento tradicional) <input type="checkbox"/> Cubierta móvil <input type="checkbox"/> Cerramiento textil		<input checked="" type="checkbox"/> En uso <input type="checkbox"/> Fuera de uso <input checked="" type="checkbox"/> Normal <input type="checkbox"/> Estacional <input type="checkbox"/> En construcción <input type="checkbox"/> En remodelación <input type="checkbox"/> Fuera de uso		<input checked="" type="checkbox"/> Permite el uso <input type="checkbox"/> No permite el uso nocturno <input checked="" type="checkbox"/> Permite competición <input checked="" type="checkbox"/> Permite entrenamientos <input type="checkbox"/> No hay iluminación <input type="checkbox"/> Es parcial o insuficiente	
<b>7. PAVIMENTO</b> (sobre el que se desarrolla la actividad deportiva)			<b>8. CONSERVACIÓN DEL PAVIMENTO</b>		
<input type="checkbox"/> Natural. <input type="checkbox"/> Madera. <input type="checkbox"/> Hierba artificial. <input checked="" type="checkbox"/> Sintéticos. Sintético - rígido <input type="checkbox"/> Metálicos. <input type="checkbox"/> Hormigones y aglomerados. <input type="checkbox"/> Baldosas y similar. <input type="checkbox"/> Otros pavimentos.			<input checked="" type="checkbox"/> Permite la práctica deportiva <input type="checkbox"/> No permite la práctica deportiva <input checked="" type="checkbox"/> Bueno <input type="checkbox"/> Regular <input type="checkbox"/> Mal estado <input type="checkbox"/> Inservible		
<b>9. AÑO CONSTRUCCIÓN</b>	<b>10. AÑO REMODELACIÓN</b>	<b>11. ALTURA LIBRE</b>		<b>14. BAJA</b>	
2015		metros		<input type="checkbox"/> El espacio deportivo es BAJA Fecha de baja:	
<b>12. SISTEMA DE CALEFACCIÓN</b>		<b>13. SISTEMA DE CLIMATIZACIÓN</b>		Motivo:	
<input type="checkbox"/> Posee sistema de calefacción		<input type="checkbox"/> Posee sistema de			
<b>15. OBSERVACIONES</b>					

<b>Código Seguro De Verificación:</b>	TP6zbRCB6h6qmKVx8agLkw==	<b>Estado</b>	<b>Fecha y hora</b>		
<b>Firmado Por</b>	Josefa Ganformina Dorantes	Firmado	07/03/2022 10:41:03		
<b>Observaciones</b>	DILIGENCIA. Para hacer constar que este documento ha sido APROBADO INICIALMENTE por el Pleno de este Ayuntamiento, en sesión celebrada el día 23 de febrero de 2022. LA SECRETARIA ACCIDENTAL.		<b>Página</b>		961/2041
<b>Url De Verificación</b>	<a href="https://portal.dipusevilla.es/vfirmaAytos/code/TP6zbRCB6h6qmKVx8agLkw==">https://portal.dipusevilla.es/vfirmaAytos/code/TP6zbRCB6h6qmKVx8agLkw==</a>				

<b>JUNTA DE ANDALUCÍA</b>	<b>FORMULARIO DE DATOS PARA SU INCORPORACIÓN AL INVENTARIO ANDALUZ DE INSTALACIONES DEPORTIVAS</b>	<b>ANEXO II</b>
		Rev. 04
	<b>4. DATOS DE LOS ESPACIOS DEPORTIVOS</b>	Hoja 2 de 8

#### 4.2. ESPACIOS CONVENCIONALES Y SUS ATRIBUTOS ESPECÍFICOS


<b>1. PISTAS POLIDEPORTIVAS</b>	<input type="checkbox"/> Pista polideportiva de 400 m <sup>2</sup> hasta 800 m <sup>2</sup> de superficie. <input type="checkbox"/> Pista polideportiva de 800 m <sup>2</sup> hasta 1000 m <sup>2</sup> de superficie. <input checked="" type="checkbox"/> Pista polideportiva de 1000 m <sup>2</sup> o mayor superficie.	<b>2. PISTAS ESPECIALIZADAS Y OTRAS PISTAS</b>	<input type="checkbox"/> Pista de tenis (Sup. ≥400 m <sup>2</sup> ) <input type="checkbox"/> Pista de hielo (Sup. ≥400 m <sup>2</sup> ) <input type="checkbox"/> Pista de petanca (Sup. ≥20 m <sup>2</sup> ) <input type="checkbox"/> Otras pistas (Sup. ≥400 m <sup>2</sup> ) <input type="checkbox"/> Otras pistas (Sup. <400 m <sup>2</sup> )	Atributos específicos	Largo (m): 59 Ancho (m): 37 Superficie (m <sup>2</sup> ): 2368 Orientación eje longitudinal: NOROESTE
<b>1. PISTAS POLIDEPORTIVAS CON FRONTÓN</b>	<input type="checkbox"/> Pista polideportiva de 400 m <sup>2</sup> hasta 800 m <sup>2</sup> con frontón. <input type="checkbox"/> Pista polideportiva de 800 m <sup>2</sup> hasta 1000 m <sup>2</sup> con frontón. <input type="checkbox"/> Pista polideportiva de 800 m <sup>2</sup> o mayor superficie con frontón.	<b>2. FRONTONES Y OTRAS PISTAS DE PARED</b>	<input type="checkbox"/> Frontón (Sup. ≥200 m <sup>2</sup> ) <input type="checkbox"/> Padel (Sup. ≥150 m <sup>2</sup> ) <input type="checkbox"/> Squash (Sup. ≥50 m <sup>2</sup> ) <input type="checkbox"/> Trinquete (Sup. ≥200 m <sup>2</sup> ) <input type="checkbox"/> Otras pistas (Sup. ≥400 m <sup>2</sup> ) <input type="checkbox"/> Otras pistas (Sup. <400 m <sup>2</sup> )	Atributos específicos	Largo (m): Ancho (m): Altura pared (m): Superficie (m <sup>2</sup> ): Número de paredes: Orientación eje longitudinal:
<b>1. CAMPOS POLIDEPORTIVOS</b>	<input type="checkbox"/> Campo polideportivo de 2000 m <sup>2</sup> hasta 4000 m <sup>2</sup> de superficie. <input type="checkbox"/> Campo polideportivo de 4000 m <sup>2</sup> hasta 8000 m <sup>2</sup> de superficie. <input type="checkbox"/> Campo polideportivo de 8000 m <sup>2</sup> o mayor superficie	<b>2. CAMPOS ESPECIALIZADOS Y OTROS CAMPOS</b>	<input type="checkbox"/> Campo de fútbol (sup. mín. 4000 m <sup>2</sup> ) <input type="checkbox"/> Campo de fútbol-7 (sup. mín. 1500 m <sup>2</sup> ) <input type="checkbox"/> Campo de rugby (sup. mín. 4000 m <sup>2</sup> ) <input type="checkbox"/> Campo de hockey (sup. mín. 4000 m <sup>2</sup> ) <input type="checkbox"/> Campo de béisbol (sup. mín. 4000 m <sup>2</sup> ) <input type="checkbox"/> Campo de softbol (sup. mín. 1500 m <sup>2</sup> ) <input type="checkbox"/> Zona de lanzamiento de atletismo (campo interior pista de atletismo, mín. 2000 m <sup>2</sup> ) <input type="checkbox"/> Otros campos (sup. ≥2000 m <sup>2</sup> ) <input type="checkbox"/> Otros campos (sup. <2000 m <sup>2</sup> )	Atributos específicos	Tipo de Césped <input type="checkbox"/> Natural <input type="checkbox"/> Artificial Largo (m): Ancho (m): Superficie (m <sup>2</sup> ): Superficie regable: Orientación eje longitudinal:
<b>1. ESPACIOS LONGITUDINALES DE ATLETISMO</b>	<input type="checkbox"/> Pista de atletismo de 400 m. <input type="checkbox"/> Pista de atletismo de 300 m. <input type="checkbox"/> Pista de atletismo de 200 m. <input type="checkbox"/> Otras pistas atletismo, mín. de 100 m. <input type="checkbox"/> Recta carreras de atletismo (mín. 50m). <input type="checkbox"/> Recta de saltos: longitud, triple y pértiga (mínimo 40 m). <input type="checkbox"/> Zona de salto de altura (mínimo 40 m).	<b>2. OTROS ESPACIOS LONGITUDINALES</b>	<input type="checkbox"/> Velódromo (Sup. <200 m). <input type="checkbox"/> Patinódromo (Sup. <200 m). <input type="checkbox"/> Anillo de hielo (Sup. <200 m). <input type="checkbox"/> Otros espacios longitudinales (Sup. ≥100m).	Atributos específicos	Largo (m): Ancho (m): Superficie (m <sup>2</sup> ): Número de calles: Orientación eje longitudinal:
<b>1. VASOS DEPORTIVOS</b>	<input type="checkbox"/> Vaso deportivo de 25 m. <input type="checkbox"/> Vaso deportivo de 33 m. <input type="checkbox"/> Vaso deportivo de 50 m.	<b>2. OTROS VASOS</b>	<input type="checkbox"/> Vaso de enseñanza. <input type="checkbox"/> Vaso recreativo. <input type="checkbox"/> Vaso hidromasaje. <input type="checkbox"/> Vaso de chapoteo. <input type="checkbox"/> Otros vasos (Sup. ≥50 m <sup>2</sup> ). <input type="checkbox"/> Otros vasos (Sup. <50 m <sup>2</sup> ).	Atributos específicos	Largo (m): Ancho (m): Profundidad máxima (m): Profundidad mínima (m): Pendiente del suelo: Número de calles: Superficie (m <sup>2</sup> ): <b>Rebosadero del vaso:</b> <b>Accesibilidad al vaso:</b> Orientación eje longitudinal: <b>Pavimento recinto vasos:</b> Sistema calentamiento agua: Fuente de energía: Sistema tratamiento agua:
<b>6. SALAS</b> (recinto cerrado sin los requerimientos dimensionales de las pistas, por lo que pueden ser irregulares o incluso tener columnas, etc...)					

<b>Código Seguro De Verificación:</b>	TP6zbRCB6h6qmKVx8agLkw==	<b>Estado</b>	<b>Fecha y hora</b>
<b>Firmado Por</b>	Josefa Ganfornina Dorantes	Firmado	07/03/2022 10:41:03
<b>Observaciones</b>	DILIGENCIA. Para hacer constar que este documento ha sido APROBADO INICIALMENTE por el Pleno de este Ayuntamiento, en sesión celebrada el día 23 de febrero de 2022. LA SECRETARÍA ACCIDENTAL.	<b>Página</b>	962/2041
<b>Url De Verificación</b>	<a href="https://portal.dipusevilla.es/vfirmaAytos/code/TP6zbRCB6h6qmKVx8agLkw==">https://portal.dipusevilla.es/vfirmaAytos/code/TP6zbRCB6h6qmKVx8agLkw==</a>		



<b>JUNTA DE ANDALUCIA</b>	<b>FORMULARIO DE DATOS PARA SU INCORPORACIÓN AL INVENTARIO ANDALUZ DE INSTALACIONES DEPORTIVAS</b>	<b>ANEXO II</b>
		Rev. 04
	<b>4. DATOS DE LOS ESPACIOS DEPORTIVOS</b>	Hoja 3 de 8


1.SALAS POLIVALENTES	<input type="checkbox"/> Sala polivalente de 100 hasta 200 m <sup>2</sup> <input type="checkbox"/> Sala polivalente de 200 hasta 300 m <sup>2</sup> <input type="checkbox"/> Sala polivalente de 300 a mayor sup.	2.SALAS ESPECIALIZADAS Y OTRAS SALAS	<input type="checkbox"/> Sala equipada. <input type="checkbox"/> Sala de artes marciales. <input type="checkbox"/> Sala de esgrima. <input type="checkbox"/> Sala de tiro con arco. <input type="checkbox"/> Sala de tiro de precisión. <input type="checkbox"/> Sala especializada. <input type="checkbox"/> Otras salas (Sup. <50 m <sup>2</sup> ). <input type="checkbox"/> Otras salas (Sup. ≥ 50 m <sup>2</sup> ).	Atributos específicos	Largo (m): Ancho (m): Superficie (m <sup>2</sup> ): Altura de la sala: Orientación eje longitudinal:
<b>7. OBSERVACIONES</b>					

<b>Código Seguro De Verificación:</b>	TP6zbRCB6h6qmKVx8agLkw==	<b>Estado</b>	<b>Fecha y hora</b>	
<b>Firmado Por</b>	Josefa Ganformina Dorantes	Firmado	07/03/2022 10:41:03	
<b>Observaciones</b>	DILIGENCIA. Para hacer constar que este documento ha sido APROBADO INICIALMENTE por el Pleno de este Ayuntamiento, en sesión celebrada el día 23 de febrero de 2022. LA SECRETARIA ACCIDENTAL.	<b>Página</b>	963/2041	
<b>Url De Verificación</b>	<a href="https://portal.dipusevilla.es/vfirmaAytos/code/TP6zbRCB6h6qmKVx8agLkw==">https://portal.dipusevilla.es/vfirmaAytos/code/TP6zbRCB6h6qmKVx8agLkw==</a>			

<b>JUNTA DE ANDALUCÍA</b>	<b>FORMULARIO DE DATOS PARA SU INCORPORACIÓN AL INVENTARIO ANDALUZ DE INSTALACIONES DEPORTIVAS</b>	<b>ANEXO II</b>
		Rev. 04
	<b>4. DATOS DE LOS ESPACIOS DEPORTIVOS</b>	Hoja 4 de 8


#### 4.3. ESPACIOS SINGULARES Y SUS ATRIBUTOS ESPECÍFICOS

<b>CAMPO DE JUEGO</b>	<input type="checkbox"/> Campos de golf (al menos 9 hoyos, de par 3,4 o 5). <input type="checkbox"/> Pitch and putt. <input type="checkbox"/> Campo de golf rústico. <input type="checkbox"/> Otros campos de golf.	<b>ZONA DE PRÁCTICAS</b>	<input type="checkbox"/> Campo de prácticas. <input type="checkbox"/> Zona de <i>approach</i> . <input type="checkbox"/> Zona de pateo (patting-green).	<b>Atributos específicos</b>	Número de hoyos Longitud (m) Par del campo Superficie (m <sup>2</sup> ) Superficie Regable (m <sup>2</sup> ):
	<b>2. CIRCUITOS DE MOTOR</b> <input type="checkbox"/> Circuito de velocidad (L ≥ 2000 m) <input type="checkbox"/> Circuito de karts (L ≥ 200 m) <input type="checkbox"/> Circuito de motocross (L ≥ 500 m) <input type="checkbox"/> Otros circuitos de motor			<b>Atributos específicos</b>	Longitud del recorrido (m) Nº curvas derecha e izquierda: / Anchura de la pista (m) Parrilla de salida/nº pilotos /
	<b>3. CIRCUITO DE CARRERA A PIE</b> Circuito de carrera a pie. <input type="checkbox"/>			<b>Atributos específicos</b>	Longitud del recorrido (m) Estaciones de ejercicio.
	<b>4. CIRCUITO DE BICICLETA</b> <input type="checkbox"/> Circuito de bicicleta (circuito cerrado). <input type="checkbox"/> Carril-bici.			<b>Atributos específicos</b>	Longitud del tramo (m) Longitud total (m)
	<b>5. CANAL DE REMO Y PIRAGÜISMO</b> <input type="checkbox"/> Canal aguas tranquilas. <input type="checkbox"/> Canal aguas bravas.			<b>Atributos específicos</b>	Longitud del tramo (m) Profundidad (m) Nº calles Desnivel
	<b>6. ZONAS DE DEPORTE DE INVIERNO</b> <input type="checkbox"/> Trampolín de saltos. <input type="checkbox"/> Pista de esquí. <input type="checkbox"/> Pista de esquí de fondo. <input type="checkbox"/> Parque de snowboard. <input type="checkbox"/> Circuito de fondo y tiro. <input type="checkbox"/> Otras zonas.			<b>Atributos específicos</b>	Altura (m) –solo para trampolín-Desnivel Dificultad –solo para esquí- Longitud (m) <input type="checkbox"/> Nieve artificial Denominación pista
	<b>7. ESPACIOS DE HÍPICA</b> <input type="checkbox"/> Pista de carreras hípicas. <input type="checkbox"/> Pista de concurso. <input type="checkbox"/> Picadero. <input type="checkbox"/> Pista de ensayo. <input type="checkbox"/> Pista de saltos. <input type="checkbox"/> Campo de polo. <input type="checkbox"/> Otras pistas.			<b>Atributos específicos</b>	Longitud (m) Ancho (m) Superficie (m <sup>2</sup> )
	<b>8. ESTRUCTURAS ARTIFICIALES DE ESCALADA</b> Estructuras artificiales construidas para la práctica de deportes de montaña y escalada. Las zonas naturales equipadas para esta actividad se consideran áreas de actividad. <input type="checkbox"/> Muro de escalada. <input type="checkbox"/> Bulder (altura menor a 3 m).			<b>Atributos específicos</b>	Altura máxima (m) Superficie de escalada (m <sup>2</sup> ) <input type="checkbox"/> Presas Material
	<b>9. PISTAS DE MONOPATÍN Y PATÍN LÍNEA</b> <input type="checkbox"/> Pista monopatín y patín en línea. <input type="checkbox"/> Circuito monopatín y patín en línea. <input type="checkbox"/> Campo monopatín y patín en línea (skate park...).			<b>Atributos específicos</b>	Longitud –solo circuitos- <input type="checkbox"/> Estructura en U (half pipe) Superficie (m <sup>2</sup> )
	<b>10. PISTAS DE MODELISMO</b> <input type="checkbox"/> Circuito de automodelismo. <input type="checkbox"/> Campo de aeromodelismo. <input type="checkbox"/> Otras zonas de modalismo.			<b>Atributos específicos</b>	Longitud (m) Diámetro (si es circular): (m) Ancho (m)

<b>Código Seguro De Verificación:</b>	TP6zbrCB6h6qmKVx8agLkw==	<b>Estado</b>	<b>Fecha y hora</b>	
<b>Firmado Por</b>	Josefa Ganfornina Dorantes	Firmado	07/03/2022 10:41:03	
<b>Observaciones</b>	DILIGENCIA. Para hacer constar que este documento ha sido APROBADO INICIALMENTE por el Pleno de este Ayuntamiento, en sesión celebrada el día 23 de febrero de 2022. LA SECRETARÍA ACCIDENTAL.	<b>Página</b>	964/2041	
<b>Url De Verificación</b>	<a href="https://portal.dipusevilla.es/vfirmaAytos/code/TP6zbrCB6h6qmKVx8agLkw==">https://portal.dipusevilla.es/vfirmaAytos/code/TP6zbrCB6h6qmKVx8agLkw==</a>			

<b>JUNTA DE ANDALUCÍA</b>	<b>FORMULARIO DE DATOS PARA SU INCORPORACIÓN AL INVENTARIO ANDALUZ DE INSTALACIONES DEPORTIVAS</b>	<b>ANEXO II</b>
		Rev. 04
	<b>4. DATOS DE LOS ESPACIOS DEPORTIVOS</b>	Hoja 5 de 8

<b>11. CAMPOS DE TIRO</b> <input type="checkbox"/> Campo de tiro vuelo. <input type="checkbox"/> Campo de tiro de precisión. <input type="checkbox"/> Campo de tiro al plato. <input type="checkbox"/> Campo de tiro con arco. <input type="checkbox"/> Otros campos de tiro.	Atributos específicos	Longitud (m) Superficie (m <sup>2</sup> ) Nº de puestos
<b>12. ZONAS DE JUEGOS POPULARES O/Y TRADICIONALES</b> <input type="checkbox"/> Pista calva. <input type="checkbox"/> Pista de tanga. <input type="checkbox"/> Pista de lanzamiento de barra castellana. <input type="checkbox"/> Pista de lanzamiento de barra aragonesa. <input type="checkbox"/> Corro de lucha. <input type="checkbox"/> Carril de Bolos Huertanos. <input type="checkbox"/> Campo de bolos Cartagenero. <input type="checkbox"/> Bolera. <input type="checkbox"/> Campo de billar romano. <input type="checkbox"/> Campo de llave (chave). <input type="checkbox"/> Otras zonas de juegos populares. Indicar:	Atributos específicos	Largo (m) Ancho (m) Superficie (m <sup>2</sup> ) Diámetro (en el caso de que sean circulares) (m)
<b>13. OTROS ESPACIOS SINGULARES</b> <input type="checkbox"/> Campo de minigolf. <input type="checkbox"/> Pista de bowling. <input type="checkbox"/> Campo de casting. <input type="checkbox"/> Remo en banco fijo (con balsa). <input type="checkbox"/> Otros espacios singulares. Indicar:	Atributos específicos	Superficie (m <sup>2</sup> ) Nº de puestos
<b>14. OBSERVACIONES</b>		


<b>Código Seguro De Verificación:</b>	TP6zbRCB6h6qmKVx8agLkw==	<b>Estado</b>	<b>Fecha y hora</b>	
<b>Firmado Por</b>	Josefa Ganformina Dorantes	Firmado	07/03/2022 10:41:03	
<b>Observaciones</b>	DILIGENCIA. Para hacer constar que este documento ha sido APROBADO INICIALMENTE por el Pleno de este Ayuntamiento, en sesión celebrada el día 23 de febrero de 2022. LA SECRETARIA ACCIDENTAL.	<b>Página</b>	965/2041	
<b>Url De Verificación</b>	<a href="https://portal.dipusevilla.es/vfirmaAytos/code/TP6zbRCB6h6qmKVx8agLkw==">https://portal.dipusevilla.es/vfirmaAytos/code/TP6zbRCB6h6qmKVx8agLkw==</a>			

<b>JUNTA DE ANDALUCÍA</b>	<b>FORMULARIO DE DATOS PARA SU INCORPORACIÓN AL INVENTARIO ANDALUZ DE INSTALACIONES DEPORTIVAS</b>	<b>ANEXO II</b>
		Rev. 04
	<b>4. DATOS DE LOS ESPACIOS DEPORTIVOS</b>	Hoja 6 de 8

#### 4.4. ÁREAS DE ACTIVIDAD Y SUS ATRIBUTOS ESPECÍFICOS

##### 4.4.1. ÁREAS TERRESTRES

<b>1. ESCALADA</b> <input type="checkbox"/> Zona de escalada	Atributos específicos	Desnivel (altura en metros): Número de vías: <input type="checkbox"/> Señalización <input type="checkbox"/> Equipadas
<b>2. VÍAS FERRATAS</b> (recorrido por espacios rocosos con elementos de progresión) <input type="checkbox"/> Vía ferrata	Atributos específicos	Desnivel (m) <input type="checkbox"/> Señalización <input type="checkbox"/> Equipadas
<b>3. RUTA ECUESTRE</b> <input type="checkbox"/> Ruta ecuestre	Atributos específicos	Longitud (m) <input type="checkbox"/> Señalización
<b>4. CAMPO DE RECORRIDO DE TIRO Y DE CAZA</b> (cotos de caza) <input type="checkbox"/> Campo de tiro y caza	Atributos específicos	Superficie (m <sup>2</sup> )
<b>5. CAVIDADES</b> <input type="checkbox"/> Simas <input type="checkbox"/> Cuevas	Atributos específicos	Desnivel <input type="checkbox"/> Turísticas Longitud (m) <input type="checkbox"/> Mapa topográfico <input type="checkbox"/> Tramos subacuáticos
<b>6. VÍAS VERDES Y CAMINOS NATURALES</b> <input type="checkbox"/> Vía verde <input type="checkbox"/> Camino de siga <input type="checkbox"/> Otros caminos naturales (históricos, cañadas, rural, etc...)	Atributos específicos	Longitud del tramo principal (m) <input type="checkbox"/> Señalización
<b>7. SENDEROS</b> (GR, PR, locales, urbanos, etc...) <input type="checkbox"/> Gran recorrido (GR) <input type="checkbox"/> Pequeño recorrido (PR) <input type="checkbox"/> Sendero Local (SL) <input type="checkbox"/> Sendero Urbano (SU)	Atributos específicos	Longitud del tramo municipal (m)
<b>8. ACTIVIDAD FÍSICO-DEPORTIVA EN PLAYAS Y RÍOS</b> <input type="checkbox"/> Playas naturales <input type="checkbox"/> Playas artificiales <input type="checkbox"/> Ríos y lagos	Atributos específicos	<input type="checkbox"/> Límite de la zona de baño recomendada <input type="checkbox"/> Equipamientos para juegos deportivos <input type="checkbox"/> Zona delimitada de varada
<b>9. ITINERARIOS DE BICICLETAS DE MONTAÑA</b> <input type="checkbox"/> Itinerario de bicicleta de montaña	Atributos específicos	Longitud (m) <input type="checkbox"/> Señalización
<b>10. OTRAS ÁREAS TERRESTRES</b> <input type="checkbox"/> Otras áreas terrestres	Atributos específicos	Denominación

<b>Código Seguro De Verificación:</b>	TP6zbRCB6h6qmKVx8agLkw==	<b>Estado</b>	<b>Fecha y hora</b>	
<b>Firmado Por</b>	Josefa Ganformina Dorantes	Firmado	07/03/2022 10:41:03	
<b>Observaciones</b>	DILIGENCIA. Para hacer constar que este documento ha sido APROBADO INICIALMENTE por el Pleno de este Ayuntamiento, en sesión celebrada el día 23 de febrero de 2022. LA SECRETARÍA ACCIDENTAL.	<b>Página</b>	966/2041	
<b>Url De Verificación</b>	<a href="https://portal.dipusevilla.es/vfirmaAytos/code/TP6zbRCB6h6qmKVx8agLkw==">https://portal.dipusevilla.es/vfirmaAytos/code/TP6zbRCB6h6qmKVx8agLkw==</a>			

<b>JUNTA DE ANDALUCÍA</b>	<b>FORMULARIO DE DATOS PARA SU INCORPORACIÓN AL INVENTARIO ANDALUZ DE INSTALACIONES DEPORTIVAS</b>	<b>ANEXO II</b>
		Rev. 04
	<b>4. DATOS DE LOS ESPACIOS DEPORTIVOS</b>	Hoja 7 de 8

#### 4.4.2. ÁREAS AÉREAS

<b>1. VUELOS</b> <input type="checkbox"/> Zona de vuelo a motor <input type="checkbox"/> Zona de vuelo aerostático <input type="checkbox"/> Zona de vuelo sin motor	Atributos específicos	Coord. despegue <input type="checkbox"/> Rampa despegue Coord. aterrizaje Sup. aterrizaje (m <sup>2</sup> ) Longitud máx. (m) <input type="checkbox"/> Señalización
<b>2. PARACAIDISMO</b> <input type="checkbox"/> Zona de paracaidismo	Atributos específicos	<input type="checkbox"/> Señalización Sup. aterrizaje (m <sup>2</sup> )
<b>3. COLOMBÓDROMO</b> <input type="checkbox"/> Campo de entrenamiento	Atributos específicos	Radio (m) <input type="checkbox"/> Sistemas audiovisuales
<b>4. OTRAS ÁREAS AÉREAS</b> <input type="checkbox"/> Otras áreas aéreas	Atributos específicos	Denominación

<b>Código Seguro De Verificación:</b>	TP6zbRCB6h6qmKVx8agLkw==	<b>Estado</b>	<b>Fecha y hora</b>
<b>Firmado Por</b>	Josefa Ganformina Dorantes	Firmado	07/03/2022 10:41:03
<b>Observaciones</b>	DILIGENCIA. Para hacer constar que este documento ha sido APROBADO INICIALMENTE por el Pleno de este Ayuntamiento, en sesión celebrada el día 23 de febrero de 2022. LA SECRETARIA ACCIDENTAL.	<b>Página</b>	967/2041
<b>Url De Verificación</b>	<a href="https://portal.dipusevilla.es/vfirmaAytos/code/TP6zbRCB6h6qmKVx8agLkw==">https://portal.dipusevilla.es/vfirmaAytos/code/TP6zbRCB6h6qmKVx8agLkw==</a>		



<b>JUNTA DE ANDALUCÍA</b>	<b>FORMULARIO DE DATOS PARA SU INCORPORACIÓN AL INVENTARIO ANDALUZ DE INSTALACIONES DEPORTIVAS</b>	<b>ANEXO II</b>
		Rev. 04
	<b>4. DATOS DE LOS ESPACIOS DEPORTIVOS</b>	Hoja 8 de 8

#### 4.4.3. AREAS ACUÁTICAS

<b>1. VELA</b> <input type="checkbox"/> Zona acuática de vela	Atributos específicos	<input type="checkbox"/> Señalización
<b>2. BARRANCOS</b> <input type="checkbox"/> Itinerario en barranco	Atributos específicos	Denominación <input type="checkbox"/> Rápeles Desnivel (m) <input type="checkbox"/> Señalización Longitud (m) <input type="checkbox"/> Sifones <input type="checkbox"/> Caudal permanente de agua <input type="checkbox"/> Equipadas
<b>3. ACTIVIDADES A MOTOR</b> <input type="checkbox"/> Zona acuática de actividades a motor	Atributos específicos	<input type="checkbox"/> Señalización
<b>4. ACTIVIDAD SUBACUÁTICA</b> (se pueden desarrollar en lagos, presas, embalses, ríos y mar) <input type="checkbox"/> Zona de pesca submarina <input type="checkbox"/> Zona de inmersión <input type="checkbox"/> Otras zonas de actividades subacuáticas	Atributos específicos	<input type="checkbox"/> Señalización
<b>5. SURF</b> <input type="checkbox"/> Zona de surf	Atributos específicos	<input type="checkbox"/> Señalización
<b>6. ESQUÍ ACUÁTICO</b> <input type="checkbox"/> Zona de esquí acuático	Atributos específicos	<input type="checkbox"/> Señalización Longitud (m)
<b>7. REMO Y PIRAGÜISMO</b> <input type="checkbox"/> Remo en aguas tranquilas <input type="checkbox"/> Piragüismo en aguas tranquilas <input type="checkbox"/> Piragüismo en aguas bravas	Atributos específicos	<input type="checkbox"/> Señalización Longitud (m)
<b>8. OTRAS ÁREAS ACUÁTICAS</b> <input type="checkbox"/> Otras áreas acuáticas	Atributos específicos	Denominación

#### 4.4.4. OBSERVACIONES

--

<b>Código Seguro De Verificación:</b>	TP6zbRCB6h6qmKVx8agLkw==	<b>Estado</b>	Firmado	<b>Fecha y hora</b>	07/03/2022 10:41:03
<b>Firmado Por</b>	Josefa Ganformina Dorantes	<b>Página</b>			968/2041
<b>Observaciones</b>	DILIGENCIA. Para hacer constar que este documento ha sido APROBADO INICIALMENTE por el Pleno de este Ayuntamiento, en sesión celebrada el día 23 de febrero de 2022. LA SECRETARIA ACCIDENTAL.				
<b>Url De Verificación</b>	<a href="https://portal.dipusevilla.es/vfirmaAytos/code/TP6zbRCB6h6qmKVx8agLkw==">https://portal.dipusevilla.es/vfirmaAytos/code/TP6zbRCB6h6qmKVx8agLkw==</a>				





	<b>FORMULARIO DE DATOS PARA SU INCORPORACIÓN AL INVENTARIO ANDALUZ DE INSTALACIONES DEPORTIVAS</b>	<b>ANEXO III</b>
		Rev. 04
	<b>5. DATOS ESPACIOS COMPLEMENTARIOS</b>	Hoja 1 de 5

## 5.1. TIPOLOGÍA DE LOS ESPACIOS COMPLEMENTARIOS Y SUS ATRIBUTOS ESPECÍFICOS

### 5.1.1. ESPACIOS COMPLEMENTARIOS GENÉRICOS

<input checked="" type="checkbox"/> <b>1. VESTUARIOS</b>			
5.1.1.1. Atributos generales	Asociado al espacio/s deportivo/s: PABELLÓN 1 <input checked="" type="checkbox"/> Compartido con otras instalaciones <b>Estado de uso:</b> En uso - NORMAL <b>Conservación:</b> Permite el uso - BUENO Año de construcción: 2015 Año de remodelación: <input type="checkbox"/> El espacio complementario es BAJA Fecha de baja: Motivo:	5.1.1.2. Atributos específicos	<input checked="" type="checkbox"/> Colectivo <input checked="" type="checkbox"/> Adaptado normas accesibilidad Nº salas cambio de ropa 6 Nº armarios de equipo Nº de urinarios 18 Nº cabinas individuales Nº de duchas 37 Nº de inodoros 25 Nº taquillas guardarropa Nº de lavabos 13 Superficie m2 150
		5.1.1.2. Atributos específicos	<input checked="" type="checkbox"/> Individual <input checked="" type="checkbox"/> Adaptado normas accesibilidad <input checked="" type="checkbox"/> Ducha <input checked="" type="checkbox"/> Inodoro <input checked="" type="checkbox"/> Lavabo
<input checked="" type="checkbox"/> <b>2. ASEOS PÚBLICOS</b>			
5.1.1.1. Atributos generales	Asociado al espacio/s deportivo/s: PABELLÓN 1 <input checked="" type="checkbox"/> Compartido con otras instalaciones <b>Estado de uso:</b> En uso - NORMAL <b>Conservación:</b> Permite el uso - BUENO Año de construcción: 2015 Año de remodelación: <input type="checkbox"/> El espacio complementario es BAJA Fecha de baja: Motivo:	5.1.1.2. Atributos específicos	<b>Personas usuarias:</b> COMÚN <input checked="" type="checkbox"/> Adaptado normas accesibilidad Nº de lavabos 4 Nº de urinarios 2 Nº de inodoros 8
<input checked="" type="checkbox"/> <b>3. ALMACÉN DEPORTIVO</b> (Sólo los que se usen exclusivamente para guardar material deportivo)			
5.1.1.1. Atributos generales	Asociado al espacio/s deportivo/s: PABELLÓN 1 <input checked="" type="checkbox"/> Compartido con otras instalaciones <b>Estado de uso:</b> En uso - ESTACIONAL <b>Conservación:</b> Permite el uso - BUENO Año de construcción: 2015 Año de remodelación: <input type="checkbox"/> El espacio complementario es BAJA Fecha de baja: Motivo:	5.1.1.2. Atributos específicos	Altura 2.8 Superficie (m²) 30 <input checked="" type="checkbox"/> Dispone de puerta directa al espacio deportivo
<input checked="" type="checkbox"/> <b>4. GRADAS</b>			
5.1.1.1. Atributos generales	Asociado al espacio/s deportivo/s: PABELLÓN 1 <input checked="" type="checkbox"/> Compartido con otras instalaciones <b>Estado de uso:</b> En uso - NORMAL <b>Conservación:</b> Permite el uso - BUENO Año de construcción: 2015 Año de remodelación: <input type="checkbox"/> El espacio complementario es BAJA Fecha de baja: Motivo:	5.1.1.2. Atributos específicos	<b>Tipo</b> MIXTA <b>Cubierta</b> TODA Nº plazas de pie Nº plazas sentado 266 <input type="checkbox"/> Plazas reservadas y accesibles para personas discapacitadas
<b>5.1.1.3. OBSERVACIONES</b>			


<b>Código Seguro De Verificación:</b>	TP6zbRCB6h6qmKVx8agLkw==	<b>Estado</b>	<b>Fecha y hora</b>
<b>Firmado Por</b>	Josefa Ganfornina Dorantes	Firmado	07/03/2022 10:41:03
<b>Observaciones</b>	DILIGENCIA. Para hacer constar que este documento ha sido APROBADO INICIALMENTE por el Pleno de este Ayuntamiento, en sesión celebrada el día 23 de febrero de 2022. LA SECRETARIA ACCIDENTAL.	<b>Página</b>	969/2041
<b>Url De Verificación</b>	<a href="https://portal.dipusevilla.es/vfirmaAytos/code/TP6zbRCB6h6qmKVx8agLkw==">https://portal.dipusevilla.es/vfirmaAytos/code/TP6zbRCB6h6qmKVx8agLkw==</a>		



<b>JUNTA DE ANDALUCÍA</b>	<b>FORMULARIO DE DATOS PARA SU INCORPORACIÓN AL INVENTARIO ANDALUZ DE INSTALACIONES DEPORTIVAS</b>	<b>ANEXO III</b>
		Rev. 04
	<b>5. DATOS ESPACIOS COMPLEMENTARIOS</b>	Hoja 2 de 5


### 5.1.2. ESPACIOS COMPLEMENTARIOS ESPECÍFICOS

<input type="checkbox"/> <b>1. REMONTE</b> (cable esquí / tele sillas – tele cabinas)		5.1.2.1. Atributos generales	Asociado al espacio/s deportivo/s:  <input type="checkbox"/> Compartido con otras instalaciones <b>Estado de uso:</b> <b>Conservación:</b> Año de construcción: Año de remodelación:  <input type="checkbox"/> El espacio complementario es BAJA Fecha de baja: Motivo:	5.1.2.2. Atributos específicos	Longitud (m) Desnivel (m) Capacidad (deportistas/hora) Denominación
<input type="checkbox"/> <b>2. ZONA DE VARADA EN PLAYA</b>		5.1.2.1. Atributos generales	Asociado al espacio/s deportivo/s:  <input type="checkbox"/> Compartido con otras instalaciones <b>Estado de uso:</b> <b>Conservación:</b> Año de construcción: Año de remodelación:  <input type="checkbox"/> El espacio complementario es BAJA Fecha de baja: Motivo:	5.1.2.2. Atributos específicos	Superficie (m²) <b>Pasillo de acceso</b> Denominación
<input type="checkbox"/> <b>3. AERÓDROMOS</b>		5.1.2.1. Atributos generales	Asociado al espacio/s deportivo/s:  <input type="checkbox"/> Compartido con otras instalaciones <b>Estado de uso:</b> <b>Conservación:</b> Año de construcción: Año de remodelación:  <input type="checkbox"/> El espacio complementario es BAJA Fecha de baja: Motivo:	5.1.2.2. Atributos específicos	Nº pistas Longitud pista principal (m) Anchura pista principal (m) <input type="checkbox"/> Taller Nº hangares Pavimento pista principal <input type="checkbox"/> Torre de control <input type="checkbox"/> Depósito de combustible
<input type="checkbox"/> <b>4. ESPACIOS COMPLEMENTARIOS DE HÍPCA</b> <input type="checkbox"/> Caballerizas <input type="checkbox"/> Pista de doma <input type="checkbox"/> Caminaderos		5.1.2.1. Atributos generales	Asociado al espacio/s deportivo/s:  <input type="checkbox"/> Compartido con otras instalaciones <b>Estado de uso:</b> <b>Conservación:</b> Año de construcción: Año de remodelación:  <input type="checkbox"/> El espacio complementario es BAJA Fecha de baja: Motivo:	5.1.2.2. Atributos específicos (si posee más de un tipo, separar los atributos con un guión)	Nº plazas Longitud (m) Anchura (m) Diámetro (m) en caso circular Superficie (m²)
<input type="checkbox"/> <b>5. PUERTOS E INSTALACIONES NÁUTICAS</b>					

<b>Código Seguro De Verificación:</b>	TP6zbRCB6h6qmKVx8agLkw==	<b>Estado</b>	<b>Fecha y hora</b>	
<b>Firmado Por</b>	Josefa Ganfornina Dorantes	Firmado	07/03/2022 10:41:03	
<b>Observaciones</b>	DILIGENCIA. Para hacer constar que este documento ha sido APROBADO INICIALMENTE por el Pleno de este Ayuntamiento, en sesión celebrada el día 23 de febrero de 2022. LA SECRETARIA ACCIDENTAL.	<b>Página</b>	970/2041	
<b>Url De Verificación</b>	<a href="https://portal.dipusevilla.es/vfirmaAytos/code/TP6zbRCB6h6qmKVx8agLkw==">https://portal.dipusevilla.es/vfirmaAytos/code/TP6zbRCB6h6qmKVx8agLkw==</a>			


<b>JUNTA DE ANDALUCÍA</b>	<b>FORMULARIO DE DATOS PARA SU INCORPORACIÓN AL INVENTARIO ANDALUZ DE INSTALACIONES DEPORTIVAS</b>	<b>ANEXO III</b>
		Rev. 04
	<b>5. DATOS ESPACIOS COMPLEMENTARIOS</b>	Hoja 3 de 5

<b>ESPACIO COMPLEMENTARIO</b>	<input type="checkbox"/> Puerto deportivo <input type="checkbox"/> Dársena deportiva <input type="checkbox"/> Marina. puerto interior <input type="checkbox"/> Embarcadero	<b>5.1.2.1. Atributos generales</b>	Asociado al espacio/s deportivo/s:  <input type="checkbox"/> Compartido con otras instalaciones <b>Estado de uso:</b> <b>Conservación:</b> Año de construcción: Año de remodelación:  <input type="checkbox"/> El espacio complementario es BAJA Fecha de baja: Motivo:	<b>5.1.2.2. Atributos específicos</b>	Nº amarres <input type="checkbox"/> Agua potable <input type="checkbox"/> Electricidad <input type="checkbox"/> Gasolinera <input type="checkbox"/> Dique seco Calado de la bocana <input type="checkbox"/> Varadero <input type="checkbox"/> Elevador <input type="checkbox"/> Rampa <input type="checkbox"/> Pantalán
-------------------------------	---	-------------------------------------	---	---------------------------------------	--

<b>Código Seguro De Verificación:</b>	TP6zbRCB6h6qmKVx8agLkw==	<b>Estado</b>	<b>Fecha y hora</b>	
<b>Firmado Por</b>	Josefa Ganformina Dorantes	Firmado	07/03/2022 10:41:03	
<b>Observaciones</b>	DILIGENCIA. Para hacer constar que este documento ha sido APROBADO INICIALMENTE por el Pleno de este Ayuntamiento, en sesión celebrada el día 23 de febrero de 2022. LA SECRETARIA ACCIDENTAL.	<b>Página</b>	971/2041	
<b>Url De Verificación</b>	<a href="https://portal.dipusevilla.es/vfirmaAytos/code/TP6zbRCB6h6qmKVx8agLkw==">https://portal.dipusevilla.es/vfirmaAytos/code/TP6zbRCB6h6qmKVx8agLkw==</a>			

<b>JUNTA DE ANDALUCÍA</b>	<b>FORMULARIO DE DATOS PARA SU INCORPORACIÓN AL INVENTARIO ANDALUZ DE INSTALACIONES DEPORTIVAS</b>	<b>ANEXO III</b>
		Rev. 04
	<b>5. DATOS ESPACIOS COMPLEMENTARIOS</b>	Hoja 4 de 5

<input type="checkbox"/> <b>6. ESPACIOS COMPLEMENTARIOS DE ZONAS DE REMO Y PIRAGÜISMO</b>			Asociado al espacio/s deportivo/s: <input type="checkbox"/> Compartido con otras instalaciones <b>Estado de uso:</b> <b>Conservación:</b> Año de construcción: Año de remodelación:  <input type="checkbox"/> El espacio complementario es BAJA Fecha de baja: Motivo:	5.1.1. Atributos generales          5.1.2.2. Atributos específicos	<input type="checkbox"/> Pantalanes <input type="checkbox"/> Torre de jueces <input type="checkbox"/> Hangar de canoas y/o piraguas <input type="checkbox"/> Muelles
<input type="checkbox"/> <b>7. REFUGIOS DE MONTAÑA</b>	Nombre oficial	5.1.1. Atributos generales	Asociado al espacio/s deportivo/s: <input type="checkbox"/> Compartido con otras instalaciones <b>Estado de uso:</b> <b>Conservación:</b> Año de construcción: Año de remodelación:  <input type="checkbox"/> El espacio complementario es BAJA Fecha de baja: Motivo:	5.1.2.2. Atributos específicos	Cota de altura (m) <input type="checkbox"/> Zona de vivac Nº plazas <input type="checkbox"/> Cocina <input type="checkbox"/> Guarda Periodo de apertura
<input type="checkbox"/> <b>8. ESPACIOS COMPLEMENTARIOS DE ZONAS DE CIRCUITOS A MOTOR</b>	<input type="checkbox"/> Boxes <input type="checkbox"/> Torre de control <input type="checkbox"/> Paddock <input type="checkbox"/> Guardería karts <input type="checkbox"/> Aparcamiento de personal de servicio	5.1.1. Atributos generales	Asociado al espacio/s deportivo/s: <input type="checkbox"/> Compartido con otras instalaciones <b>Estado de uso:</b> <b>Conservación:</b> Año de construcción: Año de remodelación:  <input type="checkbox"/> El espacio complementario es BAJA Fecha de baja: Motivo:	5.1.2.2. Atributos específicos	Nº plazas Superficie (m <sup>2</sup> ) <input type="checkbox"/> Electricidad <input type="checkbox"/> Agua potable <input type="checkbox"/> Gasolinera
<input type="checkbox"/> <b>9. PALOMAR</b>		5.1.1. Atributos generales	Asociado al espacio/s deportivo/s: <input type="checkbox"/> Compartido con otras instalaciones <b>Estado de uso:</b> <b>Conservación:</b> Año de construcción: Año de remodelación:  <input type="checkbox"/> El espacio complementario es BAJA Fecha de baja: Motivo:	5.1.2.2. Atributos específicos	Volumen (m <sup>3</sup> ) Nº palomas/m <sup>3</sup>
<input type="checkbox"/> <b>10. OTROS ESPACIOS COMPLEMENTARIOS</b>	Denominación			5.1.2.2. Atributos específicos	
<b>5.1.2.3. OBSERVACIONES</b>					

<b>Código Seguro De Verificación:</b>	TP6zbRCB6h6qmKVx8agLkw==	<b>Estado</b>	<b>Fecha y hora</b>	
<b>Firmado Por</b>	Josefa Ganformina Dorantes	Firmado	07/03/2022 10:41:03	
<b>Observaciones</b>	DILIGENCIA. Para hacer constar que este documento ha sido APROBADO INICIALMENTE por el Pleno de este Ayuntamiento, en sesión celebrada el día 23 de febrero de 2022. LA SECRETARÍA ACCIDENTAL.	<b>Página</b>	972/2041	
<b>Url De Verificación</b>	<a href="https://portal.dipusevilla.es/vfirmaAytos/code/TP6zbRCB6h6qmKVx8agLkw==">https://portal.dipusevilla.es/vfirmaAytos/code/TP6zbRCB6h6qmKVx8agLkw==</a>			

<b>JUNTA DE ANDALUCIA</b>	<b>FORMULARIO DE DATOS PARA SU INCORPORACIÓN AL INVENTARIO ANDALUZ DE INSTALACIONES DEPORTIVAS</b>	<b>ANEXO III</b>
		Rev. 04
	<b>5. DATOS ESPACIOS COMPLEMENTARIOS</b>	Hoja 5 de 5

<b>Código Seguro De Verificación:</b>	TP6zbRCB6h6qmKVx8agLkw==	<b>Estado</b>	<b>Fecha y hora</b>
<b>Firmado Por</b>	Josefa Ganformina Dorantes	Firmado	07/03/2022 10:41:03
<b>Observaciones</b>	DILIGENCIA. Para hacer constar que este documento ha sido APROBADO INICIALMENTE por el Pleno de este Ayuntamiento, en sesión celebrada el día 23 de febrero de 2022. LA SECRETARIA ACCIDENTAL.	<b>Página</b>	973/2041
<b>Url De Verificación</b>	<a href="https://portal.dipusevilla.es/vfirmaAytos/code/TP6zbRCB6h6qmKVx8agLkw==">https://portal.dipusevilla.es/vfirmaAytos/code/TP6zbRCB6h6qmKVx8agLkw==</a>		




## PLAN LOCAL DE INSTALACIONES Y EQUIPAMIENTOS DEPORTIVOS DE LEBRIJA

# ANEXOS

### C.- POLIDEPORTIVO PABELLON 2 ANTONIO DOMINGUEZ



<b>Código Seguro De Verificación:</b>	TP6zbRCB6h6qmKVx8agLkw==	<b>Estado</b>	<b>Fecha y hora</b>	
<b>Firmado Por</b>	Josefa Ganformina Dorantes	Firmado	07/03/2022 10:41:03	
<b>Observaciones</b>	DILIGENCIA. Para hacer constar que este documento ha sido APROBADO INICIALMENTE por el Pleno de este Ayuntamiento, en sesión celebrada el día 23 de febrero de 2022. LA SECRETARIA ACCIDENTAL.	<b>Página</b>	974/2041	
<b>Url De Verificación</b>	<a href="https://portal.dipusevilla.es/vfirmaAytos/code/TP6zbRCB6h6qmKVx8agLkw==">https://portal.dipusevilla.es/vfirmaAytos/code/TP6zbRCB6h6qmKVx8agLkw==</a>			


**3.1. ATRIBUTOS GENERALES**

1. CÓDIGO (A rellenar por Admón.)		2. NOMBRE OFICIAL DE LA INSTALACIÓN		ESPACIOS DEPORTIVOS Y COMPL.	
		COMPLEJO POLIDEPORTIVO CIUDAD DE LEBRIJA		Nº de espacios deportivos: 14 Nº de esp. complementarios: 4	
2. NOMBRE COMÚN O POR LA QUE ES CONOCIDA			3. COMPLEJO POLIDEPORTIVO		
POLIDEPORTIVO			<input checked="" type="checkbox"/> Esta instalación forma parte de un complejo deportivo Nombre del complejo: COMPLEJO DEPORTIVO CIUDAD DE LEBRIJA		
4. DIRECCIÓN					
TIPO VÍA		NOMBRE VÍA		NUMERO	CALIFICADOR DE NÚMERO
Avenida		DE EL CUERVO		S/N	CÓDIGO POSTAL
KILÓMETRO EN LA		COMPLEMENTO DE DOMICILIO: Urbanización, residencial,		ENTIDAD DE POBLACIÓN	
5. PROVINCIA		6. MUNICIPIO		7. ZONA DEPORTIVA	
SEVILLA		L E B R I J A			
8. AGRUPACIÓN TERRITORIAL		9. NÚCLEO DE POBLACIÓN		10. DISTRITO MUNICIPAL	
E-7 BAJO GUADALQUIVIR DE SEVILLA		27.432			
12. EMPLAZAMIENTO EN ESPACIO NATURAL PROTEGIDO			13. LICENCIA DE ACTIVIDAD		
<input type="checkbox"/> SI <input checked="" type="checkbox"/> NO Indicar:			<input checked="" type="checkbox"/> SI <input type="checkbox"/> NO		
15. LA INSTALACIÓN REUTILIZA O ADAPTA UNA INSTALACIÓN PREVIA			14. INSTALACIÓN INTEGRADA EN EDIFICIO MULTIFUNCIONAL		
<input type="checkbox"/> SI <input checked="" type="checkbox"/> NO Indicar:			<input type="checkbox"/> SI <input checked="" type="checkbox"/> NO Indicar:		
16. OTROS DATOS					
TELEFONO FIJO		TELEFONO MOVIL		FAX	
955-97-21-57		630-68-21-46		WEB	
				E-MAIL	
				piscinalebrija@gmail.com	
17. COORDENADAS UTM (ETRS89)			18. COORDENADAS GEOGRÁFICAS		
X	Y	Z	HUSO	LONGITUD	LATITUD
760665.44	4089088.239	11	29 Y 30	6° 4' 54.94989"	36° 55' 20.72840" N
19. INSTALACIÓN PLURIMUNICIPAL		NO PUBLICAR EN INTERNET		20. AÑO INICIO ACTIV.	
<input type="checkbox"/>		<input type="checkbox"/>		1.978	
Municipios:				21. BAJA	
				<input type="checkbox"/> La instalación es Fecha baja: Moti	
22. CENTRO EDUCACIÓN		23. NIVEL DE DOTACIÓN		24. SITUACIÓN INSTALACIÓN	
<input type="checkbox"/> Pertenece a Centro Educativo		<input type="checkbox"/> Red Básica		<input checked="" type="checkbox"/> Urbana	
Tipo de Centro Educativo:		<input checked="" type="checkbox"/> Red Complementaria		<input type="checkbox"/> Periférica	
Nivel de Enseñanza:		<input type="checkbox"/> Red Especial		<input type="checkbox"/> No Urbana	
25. ACCESIBILIDAD/SUPRESION DE BARRERAS ARQUITECTÓNICAS					
Persona Usuaría Deportista		Persona Usuaría Espectadora			
<input checked="" type="checkbox"/> Permite circulación exterior		<input checked="" type="checkbox"/> Permite circulación exterior		<input checked="" type="checkbox"/> La Instalación ha sido concebida como	
<input checked="" type="checkbox"/> Permite la circulación interior		<input checked="" type="checkbox"/> Permite la circulación interior		<input type="checkbox"/> La instalación se ha adaptado mediante	
<input checked="" type="checkbox"/> Tiene vestuarios adaptados (al menos uno)		<input checked="" type="checkbox"/> Tiene aseos adaptados (al menos uno)			
<input checked="" type="checkbox"/> Tiene aseos adaptados (al menos uno)					
26. RÉGIMEN DE ACCESO			27. USUARIOS		
<input type="checkbox"/> Libre gratuito			<input type="checkbox"/> Restringido a alumnos		
<input checked="" type="checkbox"/> Libre pagando entrada			<input type="checkbox"/> Restringido a residentes		
<input checked="" type="checkbox"/> Libre pagando cuota periódica de abono o socio			<input type="checkbox"/> Restringido a trabajadores o		
28. EFICIENCIA ENERGÉTICA		TRATAMIENTO DE RESIDUOS		CALIFICACIÓN ENERGÉTICA DE EDIFICACIONES	
DISEÑO		Previo a la recogida		TIPO DE EDIFICACIÓN	
<input type="checkbox"/> Bioclimático		<input checked="" type="checkbox"/> Separación		CALIFICACIÓN	
<input type="checkbox"/> Ecoeficiente				_____	
INSTALACIÓN PROPIA DE ENERGÍA RENOVABLE		GESTIÓN DEL AGUA		_____	
<input type="checkbox"/> Planta de generación propia		Superficie regable (m²):		_____	
Tipo de generador:		<input type="checkbox"/> Sistemas de ahorro		_____	
29. PROTECCIÓN CONTRA INCENDIOS					
<input checked="" type="checkbox"/> Alumbrado de emergencia		<input type="checkbox"/> Bocas de incendios equipadas		<input checked="" type="checkbox"/> Extintores portátiles	
				<input type="checkbox"/> Detección	

Código Seguro De Verificación:	TP6zbRCB6h6qmKVx8agLkw==	Estado	Fecha y hora
Firmado Por	Josefa Ganfornina Dorantes	Firmado	07/03/2022 10:41:03
Observaciones	DILIGENCIA. Para hacer constar que este documento ha sido APROBADO INICIALMENTE por el Pleno de este Ayuntamiento, en sesión celebrada el día 23 de febrero de 2022. LA SECRETARÍA ACCIDENTAL.	Página	975/2041
Url De Verificación	<a href="https://portal.dipusevilla.es/vfirmaAytos/code/TP6zbRCB6h6qmKVx8agLkw==">https://portal.dipusevilla.es/vfirmaAytos/code/TP6zbRCB6h6qmKVx8agLkw==</a>		



<p><b>30. PROPIEDAD</b></p> <p>Nombre de la persona propietaria: AYUNTAMIENTO</p> <p><input checked="" type="checkbox"/> Propiedad pública</p> <ul style="list-style-type: none"> <li><input type="checkbox"/> Admón. General del Estado</li> <li><input type="checkbox"/> Admón. Autonómica</li> <li><input checked="" type="checkbox"/> Admón. Local</li> </ul> <p><input type="checkbox"/> Propiedad privada</p> <ul style="list-style-type: none"> <li><input type="checkbox"/> Privados deportivos             <ul style="list-style-type: none"> <li><input type="checkbox"/> Asociativos</li> <li><input type="checkbox"/> Empresas</li> </ul> </li> <li><input type="checkbox"/> Privados no deportivos             <ul style="list-style-type: none"> <li><input type="checkbox"/> Educativos</li> <li><input type="checkbox"/> Religiosos</li> <li><input type="checkbox"/> Sociedades Empresariales</li> <li><input type="checkbox"/> Residenciales</li> <li><input type="checkbox"/> Turísticos</li> <li><input type="checkbox"/> Otros</li> </ul> </li> </ul>	<p><b>31. GESTIÓN</b></p> <p><input checked="" type="checkbox"/> La persona gestora de la instalación es la misma que la propietaria</p> <p>Nombre de la persona gestora:</p> <p><input type="checkbox"/> Gestión pública</p> <ul style="list-style-type: none"> <li><input type="checkbox"/> Admón. General del Estado</li> <li><input type="checkbox"/> Admón. Autonómica</li> <li><input type="checkbox"/> Admón. Local</li> </ul> <p><input type="checkbox"/> Gestión privada</p> <ul style="list-style-type: none"> <li><input type="checkbox"/> Privada deportiva             <ul style="list-style-type: none"> <li><input type="checkbox"/> Asociativos</li> <li><input type="checkbox"/> Empresas</li> </ul> </li> <li><input type="checkbox"/> Privada no deportiva             <ul style="list-style-type: none"> <li><input type="checkbox"/> Educativos</li> <li><input type="checkbox"/> Religiosos</li> <li><input type="checkbox"/> Sociedades Empresariales</li> <li><input type="checkbox"/> Residenciales</li> <li><input type="checkbox"/> Turísticos</li> <li><input type="checkbox"/> Otros</li> </ul> </li> </ul>
<p><b>32. Observaciones</b></p>	


<b>Código Seguro De Verificación:</b>	TP6zbRCB6h6qmKVx8agLkw==	<b>Estado</b>	<b>Fecha y hora</b>	
<b>Firmado Por</b>	Josefa Ganformina Dorantes	Firmado	07/03/2022 10:41:03	
<b>Observaciones</b>	DILIGENCIA. Para hacer constar que este documento ha sido APROBADO INICIALMENTE por el Pleno de este Ayuntamiento, en sesión celebrada el día 23 de febrero de 2022. LA SECRETARIA ACCIDENTAL.	<b>Página</b>	976/2041	
<b>Url De Verificación</b>	<a href="https://portal.dipusevilla.es/vfirmaAytos/code/TP6zbRCB6h6qmKVx8agLkw==">https://portal.dipusevilla.es/vfirmaAytos/code/TP6zbRCB6h6qmKVx8agLkw==</a>			



<b>JUNTA DE ANDALUCÍA</b>	<b>FORMULARIO DE DATOS PARA SU INCORPORACIÓN AL INVENTARIO ANDALUZ DE INSTALACIONES DEPORTIVAS</b>	<b>ANEXO I</b>
		Rev. 04
	<b>3. DATOS GENERALES DE LA INSTALACIÓN</b>	Hoja 3 de 3

### 3.2. SERVICIOS AUXILIARES


<b>1. MOVILIDAD</b>	
<input checked="" type="checkbox"/> Transporte colectivo (estación o parada de transporte colectivo en las inmediaciones de la instalación) <input type="checkbox"/> Integración de un Centro de carácter sociocultural o comercial <input checked="" type="checkbox"/> Aparcamiento (propio o en las inmediaciones) <input type="checkbox"/> Servicio público de                      Indicar distancia a punto de servicio más <input checked="" type="checkbox"/> Aparcamiento de bicicletas	
<b>2. TERMAL</b>	
<input type="checkbox"/> Sauna <input type="checkbox"/> Hidromasaje <input type="checkbox"/> Baño turco <input type="checkbox"/> Ducha ciclónica	
<b>3. SERVICIOS GENERALES</b>	
<input type="checkbox"/> Bar <input type="checkbox"/> Restaurante <input type="checkbox"/> Residencia deportiva. Número de camas: <input type="checkbox"/> Zona Infantil <input type="checkbox"/> Servicios comerciales <input checked="" type="checkbox"/> Control de acceso	<input checked="" type="checkbox"/> Oficinas <input type="checkbox"/> Salón de actos <input type="checkbox"/> Sala de lectura <input type="checkbox"/> Sala de exposiciones <input type="checkbox"/> Aula de formación
<b>4. SALUD Y ESTÉTICA</b>	
<input type="checkbox"/> Centro Médico <input type="checkbox"/> Enfermería <input checked="" type="checkbox"/> Desfibrilador permanente <input type="checkbox"/> Conexión 112	<input type="checkbox"/> Peluquería <input type="checkbox"/> Estética <input type="checkbox"/> Fisioterapia <input type="checkbox"/> Masaje
<b>5. SERVICIOS DE MANTENIMIENTO</b>	
<input checked="" type="checkbox"/> Almacén general <input checked="" type="checkbox"/> Taller de mantenimiento	
<b>6. OTROS</b>	

<b>Código Seguro De Verificación:</b>	TP6zbRCB6h6qmKVx8agLkw==	<b>Estado</b>	<b>Fecha y hora</b>	
<b>Firmado Por</b>	Josefa Ganformina Dorantes	Firmado	07/03/2022 10:41:03	
<b>Observaciones</b>	DILIGENCIA. Para hacer constar que este documento ha sido APROBADO INICIALMENTE por el Pleno de este Ayuntamiento, en sesión celebrada el día 23 de febrero de 2022. LA SECRETARIA ACCIDENTAL.	<b>Página</b>	977/2041	
<b>Url De Verificación</b>	<a href="https://portal.dipusevilla.es/vfirmaAytos/code/TP6zbRCB6h6qmKVx8agLkw==">https://portal.dipusevilla.es/vfirmaAytos/code/TP6zbRCB6h6qmKVx8agLkw==</a>			

<b>JUNTA DE ANDALUCÍA</b>	<b>FORMULARIO DE DATOS PARA SU INCORPORACIÓN AL INVENTARIO ANDALUZ DE INSTALACIONES DEPORTIVAS</b>	<b>ANEXO II</b>
		Rev. 04
	<b>4. DATOS DE LOS ESPACIOS DEPORTIVOS</b>	Hoja 1 de 8

**4.1. ATRIBUTOS GENERALES** (a rellenar por cada espacio deportivo)

<b>1. CLASE DE ESPACIO DEPORTIVO</b>		<b>2. ACTIVIDAD DEPORTIVA PRINCIPAL</b>		<b>3. OTRAS ACTIVIDADES</b>	
<b>ESPACIO CONVENCIONAL</b>		<b>FÚTBOL SALA, BALONCESTO, GIMNASIA...</b>			
<b>4. CERRAMIENTO</b>		<b>5. ESTADO DE USO</b>		<b>6. ILUMINACIÓN (USO NOCTURNO)</b>	
<input type="checkbox"/> Espacio abierto <input type="checkbox"/> Aire libre (no dispone de cubierta) <input type="checkbox"/> Cerramiento estacional (temporadas) <input type="checkbox"/> Sólo cubierto (con abertura lateral) <input checked="" type="checkbox"/> Recinto cerrado <input checked="" type="checkbox"/> Cerrado fijo (cerramiento tradicional) <input type="checkbox"/> Cubierta móvil <input type="checkbox"/> Cerramiento textil		<input checked="" type="checkbox"/> En uso <input type="checkbox"/> Fuera de uso <input checked="" type="checkbox"/> Normal <input type="checkbox"/> Estacional <input type="checkbox"/> En construcción <input type="checkbox"/> En remodelación <input type="checkbox"/> Fuera de uso		<input checked="" type="checkbox"/> Permite el uso <input type="checkbox"/> No permite el uso nocturno <input checked="" type="checkbox"/> Permite competición <input checked="" type="checkbox"/> Permite entrenamientos <input type="checkbox"/> No hay iluminación <input type="checkbox"/> Es parcial o insuficiente	
<b>7. PAVIMENTO</b> (sobre el que se desarrolla la actividad deportiva)			<b>8. CONSERVACIÓN DEL PAVIMENTO</b>		
<input type="checkbox"/> Natural. <input type="checkbox"/> Madera. <input type="checkbox"/> Hierba artificial. <input checked="" type="checkbox"/> Sintéticos. Sintético - rígido <input type="checkbox"/> Metálicos. <input type="checkbox"/> Hormigones y aglomerados. <input type="checkbox"/> Baldosas y similar. <input type="checkbox"/> Otros pavimentos.			<input checked="" type="checkbox"/> Permite la práctica deportiva <input type="checkbox"/> No permite la práctica deportiva <input checked="" type="checkbox"/> Bueno <input type="checkbox"/> Regular <input type="checkbox"/> Mal estado <input type="checkbox"/> Inservible		
<b>9. AÑO CONSTRUCCIÓN</b>	<b>10. AÑO REMODELACIÓN</b>	<b>11. ALTURA LIBRE</b>		<b>14. BAJA</b>	
1982		metros		<input type="checkbox"/> El espacio deportivo es BAJA Fecha de baja:	
<b>12. SISTEMA DE CALEFACCIÓN</b>		<b>13. SISTEMA DE CLIMATIZACIÓN</b>		Motivo:	
<input type="checkbox"/> Posee sistema de calefacción		<input type="checkbox"/> Posee sistema de			
<b>15. OBSERVACIONES</b>					

<b>Código Seguro De Verificación:</b>	TP6zbRCB6h6qmKVx8agLkw==	<b>Estado</b>	<b>Fecha y hora</b>		
<b>Firmado Por</b>	Josefa Ganformina Dorantes	Firmado	07/03/2022 10:41:03		
<b>Observaciones</b>	DILIGENCIA. Para hacer constar que este documento ha sido APROBADO INICIALMENTE por el Pleno de este Ayuntamiento, en sesión celebrada el día 23 de febrero de 2022. LA SECRETARIA ACCIDENTAL.		<b>Página</b>		978/2041
<b>Url De Verificación</b>	<a href="https://portal.dipusevilla.es/vfirmaAytos/code/TP6zbRCB6h6qmKVx8agLkw==">https://portal.dipusevilla.es/vfirmaAytos/code/TP6zbRCB6h6qmKVx8agLkw==</a>				

<b>JUNTA DE ANDALUCÍA</b>	<b>FORMULARIO DE DATOS PARA SU INCORPORACIÓN AL INVENTARIO ANDALUZ DE INSTALACIONES DEPORTIVAS</b>	<b>ANEXO II</b>
		Rev. 04
	<b>4. DATOS DE LOS ESPACIOS DEPORTIVOS</b>	Hoja 2 de 8

#### 4.2. ESPACIOS CONVENCIONALES Y SUS ATRIBUTOS ESPECÍFICOS


<b>1. PISTAS POLIDEPORTIVAS</b>	<input type="checkbox"/> Pista polideportiva de 400 m <sup>2</sup> hasta 800 m <sup>2</sup> de superficie. <input type="checkbox"/> Pista polideportiva de 800 m <sup>2</sup> hasta 1000 m <sup>2</sup> de superficie. <input checked="" type="checkbox"/> Pista polideportiva de 1000 m <sup>2</sup> o mayor superficie.	<b>2. PISTAS ESPECIALIZADAS Y OTRAS PISTAS</b>	<input type="checkbox"/> Pista de tenis (Sup. ≥400 m <sup>2</sup> ) <input type="checkbox"/> Pista de hielo (Sup. ≥400 m <sup>2</sup> ) <input type="checkbox"/> Pista de petanca (Sup. ≥20 m <sup>2</sup> ) <input type="checkbox"/> Otras pistas (Sup. ≥400 m <sup>2</sup> ) <input type="checkbox"/> Otras pistas (Sup. <400 m <sup>2</sup> )	Atributos específicos	Largo (m): 46 Ancho (m): 30 Superficie (m <sup>2</sup> ): 1380 Orientación eje longitudinal: NOROESTE
<b>1. PISTAS POLIDEPORTIVAS CON FRONTÓN</b>	<input type="checkbox"/> Pista polideportiva de 400 m <sup>2</sup> hasta 800 m <sup>2</sup> con frontón. <input type="checkbox"/> Pista polideportiva de 800 m <sup>2</sup> hasta 1000 m <sup>2</sup> con frontón. <input type="checkbox"/> Pista polideportiva de 800 m <sup>2</sup> o mayor superficie con frontón.	<b>2. FRONTONES Y OTRAS PISTAS DE PARED</b>	<input type="checkbox"/> Frontón (Sup. ≥200 m <sup>2</sup> ) <input type="checkbox"/> Padel (Sup. ≥150 m <sup>2</sup> ) <input type="checkbox"/> Squash (Sup. ≥50 m <sup>2</sup> ) <input type="checkbox"/> Trinquete (Sup. ≥200 m <sup>2</sup> ) <input type="checkbox"/> Otras pistas (Sup. ≥400 m <sup>2</sup> ) <input type="checkbox"/> Otras pistas (Sup. <400 m <sup>2</sup> )	Atributos específicos	Largo (m): Ancho (m): Altura pared (m): Superficie (m <sup>2</sup> ): Número de paredes: Orientación eje longitudinal:
<b>1. CAMPOS POLIDEPORTIVOS</b>	<input type="checkbox"/> Campo polideportivo de 2000 m <sup>2</sup> hasta 4000 m <sup>2</sup> de superficie. <input type="checkbox"/> Campo polideportivo de 4000 m <sup>2</sup> hasta 8000 m <sup>2</sup> de superficie. <input type="checkbox"/> Campo polideportivo de 8000 m <sup>2</sup> o mayor superficie	<b>2. CAMPOS ESPECIALIZADOS Y OTROS CAMPOS</b>	<input type="checkbox"/> Campo de fútbol (sup. mín. 4000 m <sup>2</sup> ) <input type="checkbox"/> Campo de fútbol-7 (sup. mín. 1500 m <sup>2</sup> ) <input type="checkbox"/> Campo de rugby (sup. mín. 4000 m <sup>2</sup> ) <input type="checkbox"/> Campo de hockey (sup. mín. 4000 m <sup>2</sup> ) <input type="checkbox"/> Campo de béisbol (sup. mín. 4000 m <sup>2</sup> ) <input type="checkbox"/> Campo de softbol (sup. mín. 1500 m <sup>2</sup> ) <input type="checkbox"/> Zona de lanzamiento de atletismo (campo interior pista de atletismo, mín. 2000 m <sup>2</sup> ) <input type="checkbox"/> Otros campos (sup. ≥2000 m <sup>2</sup> ) <input type="checkbox"/> Otros campos (sup. <2000 m <sup>2</sup> )	Atributos específicos	Tipo de Césped <input type="checkbox"/> Natural <input type="checkbox"/> Artificial Largo (m): Ancho (m): Superficie (m <sup>2</sup> ): Superficie regable: Orientación eje longitudinal:
<b>1. ESPACIOS LONGITUDINALES DE ATLETISMO</b>	<input type="checkbox"/> Pista de atletismo de 400 m. <input type="checkbox"/> Pista de atletismo de 300 m. <input type="checkbox"/> Pista de atletismo de 200 m. <input type="checkbox"/> Otras pistas atletismo, mín. de 100 m. <input type="checkbox"/> Recta carreras de atletismo (mín. 50m). <input type="checkbox"/> Recta de saltos: longitud, triple y pértiga (mínimo 40 m). <input type="checkbox"/> Zona de salto de altura (mínimo 40 m).	<b>2. OTROS ESPACIOS LONGITUDINALES</b>	<input type="checkbox"/> Velódromo (Sup. <200 m). <input type="checkbox"/> Patinódromo (Sup. <200 m). <input type="checkbox"/> Anillo de hielo (Sup. <200 m). <input type="checkbox"/> Otros espacios longitudinales (Sup. ≥100m).	Atributos específicos	Largo (m): Ancho (m): Superficie (m <sup>2</sup> ): Número de calles: Orientación eje longitudinal:
<b>1. VASOS DEPORTIVOS</b>	<input type="checkbox"/> Vaso deportivo de 25 m. <input type="checkbox"/> Vaso deportivo de 33 m. <input type="checkbox"/> Vaso deportivo de 50 m.	<b>2. OTROS VASOS</b>	<input type="checkbox"/> Vaso de enseñanza. <input type="checkbox"/> Vaso recreativo. <input type="checkbox"/> Vaso hidromasaje. <input type="checkbox"/> Vaso de chapoteo. <input type="checkbox"/> Otros vasos (Sup. ≥50 m <sup>2</sup> ). <input type="checkbox"/> Otros vasos (Sup. <50 m <sup>2</sup> ).	Atributos específicos	Largo (m): Ancho (m): Profundidad máxima (m): Profundidad mínima (m): Pendiente del suelo: Número de calles: Superficie (m <sup>2</sup> ): <b>Rebosadero del vaso:</b> <b>Accesibilidad al vaso:</b> Orientación eje longitudinal: <b>Pavimento recinto vasos:</b> Sistema calentamiento agua: Fuente de energía: Sistema tratamiento agua:
<b>6. SALAS</b> (recinto cerrado sin los requerimientos dimensionales de las pistas, por lo que pueden ser irregulares o incluso tener columnas, etc...)					

<b>Código Seguro De Verificación:</b>	TP6zbRCB6h6qmKVx8agLkw==	<b>Estado</b>	<b>Fecha y hora</b>
<b>Firmado Por</b>	Josefa Ganfornina Dorantes	Firmado	07/03/2022 10:41:03
<b>Observaciones</b>	DILIGENCIA. Para hacer constar que este documento ha sido APROBADO INICIALMENTE por el Pleno de este Ayuntamiento, en sesión celebrada el día 23 de febrero de 2022. LA SECRETARÍA ACCIDENTAL.	<b>Página</b>	979/2041
<b>Url De Verificación</b>	<a href="https://portal.dipusevilla.es/vfirmaAytos/code/TP6zbRCB6h6qmKVx8agLkw==">https://portal.dipusevilla.es/vfirmaAytos/code/TP6zbRCB6h6qmKVx8agLkw==</a>		



<b>JUNTA DE ANDALUCIA</b>	<b>FORMULARIO DE DATOS PARA SU INCORPORACIÓN AL INVENTARIO ANDALUZ DE INSTALACIONES DEPORTIVAS</b>	<b>ANEXO II</b>
		Rev. 04
	<b>4. DATOS DE LOS ESPACIOS DEPORTIVOS</b>	Hoja 3 de 8

1. SALAS POLIVALENTES	<input type="checkbox"/> Sala polivalente de 100 hasta 200 m <sup>2</sup> <input type="checkbox"/> Sala polivalente de 200 hasta 300 m <sup>2</sup> <input type="checkbox"/> Sala polivalente de 300 a mayor sup.	2. SALAS ESPECIALIZADAS Y OTRAS SALAS	<input type="checkbox"/> Sala equipada. <input type="checkbox"/> Sala de artes marciales. <input type="checkbox"/> Sala de esgrima. <input type="checkbox"/> Sala de tiro con arco. <input type="checkbox"/> Sala de tiro de precisión. <input type="checkbox"/> Sala especializada. <input type="checkbox"/> Otras salas (Sup. <50 m <sup>2</sup> ). <input type="checkbox"/> Otras salas (Sup. ≥ 50 m <sup>2</sup> ).	Atributos específicos	Largo (m): Ancho (m): Superficie (m <sup>2</sup> ): Altura de la sala: Orientación eje longitudinal:
<b>7. OBSERVACIONES</b>					

<b>Código Seguro De Verificación:</b>	TP6zbRCB6h6qmKVx8agLkw==	<b>Estado</b>	<b>Fecha y hora</b>	
<b>Firmado Por</b>	Josefa Ganformina Dorantes	Firmado	07/03/2022 10:41:03	
<b>Observaciones</b>	DILIGENCIA. Para hacer constar que este documento ha sido APROBADO INICIALMENTE por el Pleno de este Ayuntamiento, en sesión celebrada el día 23 de febrero de 2022. LA SECRETARIA ACCIDENTAL.	<b>Página</b>	980/2041	
<b>Url De Verificación</b>	<a href="https://portal.dipusevilla.es/vfirmaAytos/code/TP6zbRCB6h6qmKVx8agLkw==">https://portal.dipusevilla.es/vfirmaAytos/code/TP6zbRCB6h6qmKVx8agLkw==</a>			

#### 4.3. ESPACIOS SINGULARES Y SUS ATRIBUTOS ESPECÍFICOS


CAMPO DE JUEGO	<input type="checkbox"/> Campos de golf (al menos 9 hoyos, de par 3,4 o 5). <input type="checkbox"/> Pitch and putt. <input type="checkbox"/> Campo de golf rústico. <input type="checkbox"/> Otros campos de golf.	ZONA DE PRÁCTICAS	<input type="checkbox"/> Campo de prácticas. <input type="checkbox"/> Zona de <i>approach</i> . <input type="checkbox"/> Zona de pateo (patting-green).	Atributos específicos	Número de hoyos Longitud (m) Par del campo Superficie (m <sup>2</sup> ) Superficie Regable (m <sup>2</sup> ):
	<b>2. CIRCUITOS DE MOTOR</b> <input type="checkbox"/> Circuito de velocidad (L ≥ 2000 m) <input type="checkbox"/> Circuito de karts (L ≥ 200 m) <input type="checkbox"/> Circuito de motocross (L ≥ 500 m) <input type="checkbox"/> Otros circuitos de motor			Atributos específicos	Longitud del recorrido (m) Nº curvas derecha e izquierda: / Anchura de la pista (m) Parrilla de salida/nº pilotos /
	<b>3. CIRCUITO DE CARRERA A PIE</b> Circuito de carrera a pie. <input type="checkbox"/>			Atributos específicos	Longitud del recorrido (m) Estaciones de ejercicio.
	<b>4. CIRCUITO DE BICICLETA</b> <input type="checkbox"/> Circuito de bicicleta (circuito cerrado). <input type="checkbox"/> Carril-bici.			Atributos específicos	Longitud del tramo (m) Longitud total (m)
	<b>5. CANAL DE REMO Y PIRAGÜISMO</b> <input type="checkbox"/> Canal aguas tranquilas. <input type="checkbox"/> Canal aguas bravas.			Atributos específicos	Longitud del tramo (m) Profundidad (m) Nº calles Desnivel
	<b>6. ZONAS DE DEPORTE DE INVIERNO</b> <input type="checkbox"/> Trampolín de saltos. <input type="checkbox"/> Pista de esquí. <input type="checkbox"/> Pista de esquí de fondo. <input type="checkbox"/> Parque de snowboard. <input type="checkbox"/> Circuito de fondo y tiro. <input type="checkbox"/> Otras zonas.			Atributos específicos	Altura (m) –solo para trampolín-Desnivel Dificultad –solo para esquí- Longitud (m) <input type="checkbox"/> Nieve artificial Denominación pista
	<b>7. ESPACIOS DE HÍPICA</b> <input type="checkbox"/> Pista de carreras hípicas. <input type="checkbox"/> Pista de concurso. <input type="checkbox"/> Picadero. <input type="checkbox"/> Pista de ensayo. <input type="checkbox"/> Pista de saltos. <input type="checkbox"/> Campo de polo. <input type="checkbox"/> Otras pistas.			Atributos específicos	Longitud (m) Ancho (m) Superficie (m <sup>2</sup> )
	<b>8. ESTRUCTURAS ARTIFICIALES DE ESCALADA</b> Estructuras artificiales construidas para la práctica de deportes de montaña y escalada. Las zonas naturales equipadas para esta actividad se consideran áreas de actividad. <input type="checkbox"/> Muro de escalada. <input type="checkbox"/> Bulder (altura menor a 3 m).			Atributos específicos	Altura máxima (m) Superficie de escalada (m <sup>2</sup> ) <input type="checkbox"/> Presas Material
	<b>9. PISTAS DE MONOPATÍN Y PATÍN LÍNEA</b> <input type="checkbox"/> Pista monopatín y patín en línea. <input type="checkbox"/> Circuito monopatín y patín en línea. <input type="checkbox"/> Campo monopatín y patín en línea (skate park...).			Atributos específicos	Longitud –solo circuitos- <input type="checkbox"/> Estructura en U (half pipe) Superficie (m <sup>2</sup> )
	<b>10. PISTAS DE MODELISMO</b> <input type="checkbox"/> Circuito de automodelismo. <input type="checkbox"/> Campo de aeromodelismo. <input type="checkbox"/> Otras zonas de modalismo.			Atributos específicos	Longitud (m) Diámetro (si es circular): (m) Ancho (m)

Código Seguro De Verificación:	TP6zbrCB6h6qmKVx8agLkw==	Estado	Fecha y hora
Firmado Por	Josefa Ganfornina Dorantes	Firmado	07/03/2022 10:41:03
Observaciones	DILIGENCIA. Para hacer constar que este documento ha sido APROBADO INICIALMENTE por el Pleno de este Ayuntamiento, en sesión celebrada el día 23 de febrero de 2022. LA SECRETARÍA ACCIDENTAL.	Página	981/2041
Url De Verificación	<a href="https://portal.dipusevilla.es/vfirmaAytos/code/TP6zbrCB6h6qmKVx8agLkw==">https://portal.dipusevilla.es/vfirmaAytos/code/TP6zbrCB6h6qmKVx8agLkw==</a>		



<b>JUNTA DE ANDALUCÍA</b>	<b>FORMULARIO DE DATOS PARA SU INCORPORACIÓN AL INVENTARIO ANDALUZ DE INSTALACIONES DEPORTIVAS</b>	<b>ANEXO II</b>
		Rev. 04
	<b>4. DATOS DE LOS ESPACIOS DEPORTIVOS</b>	Hoja 5 de 8

<b>11. CAMPOS DE TIRO</b> <input type="checkbox"/> Campo de tiro vuelo. <input type="checkbox"/> Campo de tiro de precisión. <input type="checkbox"/> Campo de tiro al plato. <input type="checkbox"/> Campo de tiro con arco. <input type="checkbox"/> Otros campos de tiro.	Atributos específicos	Longitud (m) Superficie (m <sup>2</sup> ) Nº de puestos
<b>12. ZONAS DE JUEGOS POPULARES O/Y TRADICIONALES</b> <input type="checkbox"/> Pista calva. <input type="checkbox"/> Pista de tanga. <input type="checkbox"/> Pista de lanzamiento de barra castellana. <input type="checkbox"/> Pista de lanzamiento de barra aragonesa. <input type="checkbox"/> Corro de lucha. <input type="checkbox"/> Carril de Bolos Huertanos. <input type="checkbox"/> Campo de bolos Cartagenero. <input type="checkbox"/> Bolera. <input type="checkbox"/> Campo de billar romano. <input type="checkbox"/> Campo de llave (chave). <input type="checkbox"/> Otras zonas de juegos populares. Indicar:	Atributos específicos	Largo (m) Ancho (m) Superficie (m <sup>2</sup> ) Diámetro (en el caso de que sean circulares) (m)
<b>13. OTROS ESPACIOS SINGULARES</b> <input type="checkbox"/> Campo de minigolf. <input type="checkbox"/> Pista de bowling. <input type="checkbox"/> Campo de casting. <input type="checkbox"/> Remo en banco fijo (con balsa). <input type="checkbox"/> Otros espacios singulares. Indicar:	Atributos específicos	Superficie (m <sup>2</sup> ) Nº de puestos
<b>14. OBSERVACIONES</b>		


<b>Código Seguro De Verificación:</b>	TP6zbRCB6h6qmKVx8agLkw==	<b>Estado</b>	<b>Fecha y hora</b>	
<b>Firmado Por</b>	Josefa Ganformina Dorantes	Firmado	07/03/2022 10:41:03	
<b>Observaciones</b>	DILIGENCIA. Para hacer constar que este documento ha sido APROBADO INICIALMENTE por el Pleno de este Ayuntamiento, en sesión celebrada el día 23 de febrero de 2022. LA SECRETARIA ACCIDENTAL.	<b>Página</b>	982/2041	
<b>Url De Verificación</b>	<a href="https://portal.dipusevilla.es/vfirmaAytos/code/TP6zbRCB6h6qmKVx8agLkw==">https://portal.dipusevilla.es/vfirmaAytos/code/TP6zbRCB6h6qmKVx8agLkw==</a>			

<b>JUNTA DE ANDALUCÍA</b>	<b>FORMULARIO DE DATOS PARA SU INCORPORACIÓN AL INVENTARIO ANDALUZ DE INSTALACIONES DEPORTIVAS</b>	<b>ANEXO II</b>
		Rev. 04
	<b>4. DATOS DE LOS ESPACIOS DEPORTIVOS</b>	Hoja 6 de 8

#### 4.4. ÁREAS DE ACTIVIDAD Y SUS ATRIBUTOS ESPECÍFICOS

##### 4.4.1. ÁREAS TERRESTRES

<b>1. ESCALADA</b> <input type="checkbox"/> Zona de escalada	Atributos específicos	Desnivel (altura en metros): Número de vías: <input type="checkbox"/> Señalización <input type="checkbox"/> Equipadas
<b>2. VÍAS FERRATAS</b> (recorrido por espacios rocosos con elementos de progresión) <input type="checkbox"/> Vía ferrata	Atributos específicos	Desnivel (m) <input type="checkbox"/> Señalización <input type="checkbox"/> Equipadas
<b>3. RUTA ECUESTRE</b> <input type="checkbox"/> Ruta ecuestre	Atributos específicos	Longitud (m) <input type="checkbox"/> Señalización
<b>4. CAMPO DE RECORRIDO DE TIRO Y DE CAZA</b> (cotos de caza) <input type="checkbox"/> Campo de tiro y caza	Atributos específicos	Superficie (m <sup>2</sup> )
<b>5. CAVIDADES</b> <input type="checkbox"/> Simas <input type="checkbox"/> Cuevas	Atributos específicos	Desnivel <input type="checkbox"/> Turísticas Longitud (m) <input type="checkbox"/> Mapa topográfico <input type="checkbox"/> Tramos subacuáticos
<b>6. VÍAS VERDES Y CAMINOS NATURALES</b> <input type="checkbox"/> Vía verde <input type="checkbox"/> Camino de siga <input type="checkbox"/> Otros caminos naturales (históricos, cañadas, rural, etc...)	Atributos específicos	Longitud del tramo principal (m) <input type="checkbox"/> Señalización
<b>7. SENDEROS</b> (GR, PR, locales, urbanos, etc...) <ul style="list-style-type: none"> <li><input type="checkbox"/> Gran recorrido (GR)</li> <li><input type="checkbox"/> Pequeño recorrido (PR)</li> <li><input type="checkbox"/> Sendero Local (SL)</li> <li><input type="checkbox"/> Sendero Urbano (SU)</li> </ul>	Atributos específicos	Longitud del tramo municipal (m)
<b>8. ACTIVIDAD FÍSICO-DEPORTIVA EN PLAYAS Y RÍOS</b> <input type="checkbox"/> Playas naturales <input type="checkbox"/> Playas artificiales <input type="checkbox"/> Ríos y lagos	Atributos específicos	<input type="checkbox"/> Límite de la zona de baño recomendada <input type="checkbox"/> Equipamientos para juegos deportivos <input type="checkbox"/> Zona delimitada de varada
<b>9. ITINERARIOS DE BICICLETAS DE MONTAÑA</b> <input type="checkbox"/> Itinerario de bicicleta de montaña	Atributos específicos	Longitud (m) <input type="checkbox"/> Señalización
<b>10. OTRAS ÁREAS TERRESTRES</b> <input type="checkbox"/> Otras áreas terrestres	Atributos específicos	Denominación

<b>Código Seguro De Verificación:</b>	TP6zbRCB6h6qmKVx8agLkw==	<b>Estado</b>	<b>Fecha y hora</b>	
<b>Firmado Por</b>	Josefa Ganformina Dorantes	Firmado	07/03/2022 10:41:03	
<b>Observaciones</b>	DILIGENCIA. Para hacer constar que este documento ha sido APROBADO INICIALMENTE por el Pleno de este Ayuntamiento, en sesión celebrada el día 23 de febrero de 2022. LA SECRETARÍA ACCIDENTAL.	<b>Página</b>	983/2041	
<b>Url De Verificación</b>	<a href="https://portal.dipusevilla.es/vfirmaAytos/code/TP6zbRCB6h6qmKVx8agLkw==">https://portal.dipusevilla.es/vfirmaAytos/code/TP6zbRCB6h6qmKVx8agLkw==</a>			

<b>JUNTA DE ANDALUCÍA</b>	<b>FORMULARIO DE DATOS PARA SU INCORPORACIÓN AL INVENTARIO ANDALUZ DE INSTALACIONES DEPORTIVAS</b>	<b>ANEXO II</b>
		Rev. 04
	<b>4. DATOS DE LOS ESPACIOS DEPORTIVOS</b>	Hoja 7 de 8

#### 4.4.2. ÁREAS AÉREAS

<b>1. VUELOS</b> <input type="checkbox"/> Zona de vuelo a motor <input type="checkbox"/> Zona de vuelo aerostático <input type="checkbox"/> Zona de vuelo sin motor	Atributos específicos	Coord. despegue <input type="checkbox"/> Rampa despegue Coord. aterrizaje Sup. aterrizaje (m <sup>2</sup> ) Longitud máx. (m) <input type="checkbox"/> Señalización
<b>2. PARACAIDISMO</b> <input type="checkbox"/> Zona de paracaidismo	Atributos específicos	<input type="checkbox"/> Señalización Sup. aterrizaje (m <sup>2</sup> )
<b>3. COLOMBÓDROMO</b> <input type="checkbox"/> Campo de entrenamiento	Atributos específicos	Radio (m) <input type="checkbox"/> Sistemas audiovisuales
<b>4. OTRAS ÁREAS AÉREAS</b> <input type="checkbox"/> Otras áreas aéreas	Atributos específicos	Denominación

<b>Código Seguro De Verificación:</b>	TP6zbRCB6h6qmKVx8agLkw==	<b>Estado</b>	<b>Fecha y hora</b>
<b>Firmado Por</b>	Josefa Ganformina Dorantes	Firmado	07/03/2022 10:41:03
<b>Observaciones</b>	DILIGENCIA. Para hacer constar que este documento ha sido APROBADO INICIALMENTE por el Pleno de este Ayuntamiento, en sesión celebrada el día 23 de febrero de 2022. LA SECRETARIA ACCIDENTAL.	<b>Página</b>	984/2041
<b>Url De Verificación</b>	<a href="https://portal.dipusevilla.es/vfirmaAytos/code/TP6zbRCB6h6qmKVx8agLkw==">https://portal.dipusevilla.es/vfirmaAytos/code/TP6zbRCB6h6qmKVx8agLkw==</a>		





<b>JUNTA DE ANDALUCÍA</b>	<b>FORMULARIO DE DATOS PARA SU INCORPORACIÓN AL INVENTARIO ANDALUZ DE INSTALACIONES DEPORTIVAS</b>	<b>ANEXO II</b>
		Rev. 04
	<b>4. DATOS DE LOS ESPACIOS DEPORTIVOS</b>	Hoja 8 de 8

#### 4.4.3. AREAS ACUÁTICAS

<b>1. VELA</b> <input type="checkbox"/> Zona acuática de vela	Atributos específicos	<input type="checkbox"/> Señalización
<b>2. BARRANCOS</b> <input type="checkbox"/> Itinerario en barranco	Atributos específicos	Denominación <input type="checkbox"/> Rápeles Desnivel (m) <input type="checkbox"/> Señalización Longitud (m) <input type="checkbox"/> Sifones <input type="checkbox"/> Caudal permanente de agua <input type="checkbox"/> Equipadas
<b>3. ACTIVIDADES A MOTOR</b> <input type="checkbox"/> Zona acuática de actividades a motor	Atributos específicos	<input type="checkbox"/> Señalización
<b>4. ACTIVIDAD SUBACUÁTICA</b> (se pueden desarrollar en lagos, presas, embalses, ríos y mar) <input type="checkbox"/> Zona de pesca submarina <input type="checkbox"/> Zona de inmersión <input type="checkbox"/> Otras zonas de actividades subacuáticas	Atributos específicos	<input type="checkbox"/> Señalización
<b>5. SURF</b> <input type="checkbox"/> Zona de surf	Atributos específicos	<input type="checkbox"/> Señalización
<b>6. ESQUÍ ACUÁTICO</b> <input type="checkbox"/> Zona de esquí acuático	Atributos específicos	<input type="checkbox"/> Señalización Longitud (m)
<b>7. REMO Y PIRAGÜISMO</b> <input type="checkbox"/> Remo en aguas tranquilas <input type="checkbox"/> Piragüismo en aguas tranquilas <input type="checkbox"/> Piragüismo en aguas bravas	Atributos específicos	<input type="checkbox"/> Señalización Longitud (m)
<b>8. OTRAS ÁREAS ACUÁTICAS</b> <input type="checkbox"/> Otras áreas acuáticas	Atributos específicos	Denominación

#### 4.4.4. OBSERVACIONES

--	--

<b>Código Seguro De Verificación:</b>	TP6zbRCB6h6qmKVx8agLkw==	<b>Estado</b>	Firmado	<b>Fecha y hora</b>	07/03/2022 10:41:03
<b>Firmado Por</b>	Josefa Ganformina Dorantes	<b>Página</b>			985/2041
<b>Observaciones</b>	DILIGENCIA. Para hacer constar que este documento ha sido APROBADO INICIALMENTE por el Pleno de este Ayuntamiento, en sesión celebrada el día 23 de febrero de 2022. LA SECRETARIA ACCIDENTAL.				
<b>Url De Verificación</b>	<a href="https://portal.dipusevilla.es/vfirmaAytos/code/TP6zbRCB6h6qmKVx8agLkw==">https://portal.dipusevilla.es/vfirmaAytos/code/TP6zbRCB6h6qmKVx8agLkw==</a>				




<b>JUNTA DE ANDALUCÍA</b>	<b>FORMULARIO DE DATOS PARA SU INCORPORACIÓN AL INVENTARIO ANDALUZ DE INSTALACIONES DEPORTIVAS</b>	<b>ANEXO III</b>
		Rev. 04
	<b>5. DATOS ESPACIOS COMPLEMENTARIOS</b>	Hoja 1 de 5

## 5.1. TIPOLOGÍA DE LOS ESPACIOS COMPLEMENTARIOS Y SUS ATRIBUTOS ESPECÍFICOS

### 5.1.1. ESPACIOS COMPLEMENTARIOS GENÉRICOS


<input checked="" type="checkbox"/> <b>1. VESTUARIOS</b>			
5.1.1.1. Atributos generales	Asociado al espacio/s deportivo/s: PABELLÓN ANTONIO DOMÍNGUEZ <input checked="" type="checkbox"/> Compartido con otras instalaciones <b>Estado de uso:</b> En uso - NORMAL <b>Conservación:</b> Permite el uso - BUENO Año de construcción: 1982 Año de remodelación: <input type="checkbox"/> El espacio complementario es BAJA Fecha de baja: Motivo:	5.1.1.2. Atributos específicos	<input checked="" type="checkbox"/> Colectivo <input checked="" type="checkbox"/> Adaptado normas accesibilidad Nº salas cambio de ropa 4 Nº armarios de equipo Nº de urinarios Nº cabinas individuales Nº de duchas 12 Nº de inodoros 4 Nº taquillas guardarropa Nº de lavabos 8 Superficie m <sup>2</sup> 140
5.1.1.2. Atributos específicos	<input checked="" type="checkbox"/> Individual <input checked="" type="checkbox"/> Adaptado normas accesibilidad <input checked="" type="checkbox"/> Ducha <input checked="" type="checkbox"/> Inodoro <input checked="" type="checkbox"/> Lavabo	5.1.1.1. Atributos generales	<input checked="" type="checkbox"/> <b>2. ASEOS PÚBLICOS</b>
5.1.1.1. Atributos generales	Asociado al espacio/s deportivo/s: PABELLÓN ANTONIO DOMÍNGUEZ <input checked="" type="checkbox"/> Compartido con otras instalaciones <b>Estado de uso:</b> En uso - NORMAL <b>Conservación:</b> Permite el uso - BUENO Año de construcción: 1982 Año de remodelación: <input type="checkbox"/> El espacio complementario es BAJA Fecha de baja: Motivo:	5.1.1.2. Atributos específicos	<b>Personas usuarias:</b> COMÚN <input checked="" type="checkbox"/> Adaptado normas accesibilidad Nº de lavabos 4 Nº de urinarios 3 Nº de inodoros 7
5.1.1.1. Atributos generales	<input checked="" type="checkbox"/> <b>3. ALMACÉN DEPORTIVO</b> (Sólo los que se usen exclusivamente para guardar material deportivo) Asociado al espacio/s deportivo/s: PABELLÓN ANTONIO DOMÍNGUEZ <input checked="" type="checkbox"/> Compartido con otras instalaciones <b>Estado de uso:</b> En uso - ESTACIONAL <b>Conservación:</b> Permite el uso - BUENO Año de construcción: 1982 Año de remodelación: <input type="checkbox"/> El espacio complementario es BAJA Fecha de baja: Motivo:	5.1.1.2. Atributos específicos	Altura 2.8 Superficie (m <sup>2</sup> ) 20 <input checked="" type="checkbox"/> Dispone de puerta directa al espacio deportivo
5.1.1.1. Atributos generales	<input checked="" type="checkbox"/> <b>4. GRADAS</b> Asociado al espacio/s deportivo/s: PABELLÓN ANTONIO DOMÍNGUEZ <input checked="" type="checkbox"/> Compartido con otras instalaciones <b>Estado de uso:</b> En uso - NORMAL <b>Conservación:</b> Permite el uso - BUENO Año de construcción: 1982 Año de remodelación: <input type="checkbox"/> El espacio complementario es BAJA Fecha de baja: Motivo:	5.1.1.2. Atributos específicos	<b>Tipo FIJA</b> <b>Cubierta TODA</b> Nº plazas de pie Nº plazas sentado 200 <input type="checkbox"/> Plazas reservadas y accesibles para personas discapacitadas
<b>5.1.1.3. OBSERVACIONES</b>			

<b>Código Seguro De Verificación:</b>	TP6zbRCB6h6qmKVx8agLkw==	<b>Estado</b>	<b>Fecha y hora</b>	
<b>Firmado Por</b>	Josefa Ganformina Dorantes	Firmado	07/03/2022 10:41:03	
<b>Observaciones</b>	DILIGENCIA. Para hacer constar que este documento ha sido APROBADO INICIALMENTE por el Pleno de este Ayuntamiento, en sesión celebrada el día 23 de febrero de 2022. LA SECRETARÍA ACCIDENTAL.	<b>Página</b>	986/2041	
<b>Url De Verificación</b>	<a href="https://portal.dipusevilla.es/vfirmaAytos/code/TP6zbRCB6h6qmKVx8agLkw==">https://portal.dipusevilla.es/vfirmaAytos/code/TP6zbRCB6h6qmKVx8agLkw==</a>			

<b>JUNTA DE ANDALUCIA</b>	<b>FORMULARIO DE DATOS PARA SU INCORPORACIÓN AL INVENTARIO ANDALUZ DE INSTALACIONES DEPORTIVAS</b>	<b>ANEXO III</b>
		Rev. 04
	<b>5. DATOS ESPACIOS COMPLEMENTARIOS</b>	Hoja 2 de 5


**5.1.2. ESPACIOS COMPLEMENTARIOS ESPECÍFICOS**

<input type="checkbox"/> <b>1. REMONTE</b> (cable esquí / tele sillas – tele cabinas)		5.1.2.1. Atributos generales	Asociado al espacio/s deportivo/s:  <input type="checkbox"/> Compartido con otras instalaciones <b>Estado de uso:</b> <b>Conservación:</b> Año de construcción: Año de remodelación:  <input type="checkbox"/> El espacio complementario es BAJA Fecha de baja: Motivo:	5.1.2.2. Atributos específicos	Longitud (m) Desnivel (m) Capacidad (deportistas/hora) Denominación
<input type="checkbox"/> <b>2. ZONA DE VARADA EN PLAYA</b>		5.1.2.1. Atributos generales	Asociado al espacio/s deportivo/s:  <input type="checkbox"/> Compartido con otras instalaciones <b>Estado de uso:</b> <b>Conservación:</b> Año de construcción: Año de remodelación:  <input type="checkbox"/> El espacio complementario es BAJA Fecha de baja: Motivo:	5.1.2.2. Atributos específicos	Superficie (m²) <b>Pasillo de acceso</b> Denominación
<input type="checkbox"/> <b>3. AERÓDROMOS</b>		5.1.2.1. Atributos generales	Asociado al espacio/s deportivo/s:  <input type="checkbox"/> Compartido con otras instalaciones <b>Estado de uso:</b> <b>Conservación:</b> Año de construcción: Año de remodelación:  <input type="checkbox"/> El espacio complementario es BAJA Fecha de baja: Motivo:	5.1.2.2. Atributos específicos	Nº pistas Longitud pista principal (m) Anchura pista principal (m) <input type="checkbox"/> Taller Nº hangares Pavimento pista principal <input type="checkbox"/> Torre de control <input type="checkbox"/> Depósito de combustible
<input type="checkbox"/> <b>4. ESPACIOS COMPLEMENTARIOS DE HÍPCA</b> <input type="checkbox"/> Caballerizas <input type="checkbox"/> Pista de doma <input type="checkbox"/> Caminaderos		5.1.2.1. Atributos generales	Asociado al espacio/s deportivo/s:  <input type="checkbox"/> Compartido con otras instalaciones <b>Estado de uso:</b> <b>Conservación:</b> Año de construcción: Año de remodelación:  <input type="checkbox"/> El espacio complementario es BAJA Fecha de baja: Motivo:	5.1.2.2. Atributos específicos (si posee más de un tipo, separar los atributos con un guión)	Nº plazas Longitud (m) Anchura (m) Diámetro (m) en caso circular Superficie (m²)
<input type="checkbox"/> <b>5. PUERTOS E INSTALACIONES NÁUTICAS</b>					

<b>Código Seguro De Verificación:</b>	TP6zbRCB6h6qmKVx8agLkw==	<b>Estado</b>	<b>Fecha y hora</b>	
<b>Firmado Por</b>	Josefa Ganfornina Dorantes	Firmado	07/03/2022 10:41:03	
<b>Observaciones</b>	DILIGENCIA. Para hacer constar que este documento ha sido APROBADO INICIALMENTE por el Pleno de este Ayuntamiento, en sesión celebrada el día 23 de febrero de 2022. LA SECRETARIA ACCIDENTAL.	<b>Página</b>	987/2041	
<b>Url De Verificación</b>	<a href="https://portal.dipusevilla.es/vfirmaAytos/code/TP6zbRCB6h6qmKVx8agLkw==">https://portal.dipusevilla.es/vfirmaAytos/code/TP6zbRCB6h6qmKVx8agLkw==</a>			

<b>JUNTA DE ANDALUCIA</b>	<b>FORMULARIO DE DATOS PARA SU INCORPORACIÓN AL INVENTARIO ANDALUZ DE INSTALACIONES DEPORTIVAS</b>	<b>ANEXO III</b>
		Rev. 04
	<b>5. DATOS ESPACIOS COMPLEMENTARIOS</b>	Hoja 3 de 5

<b>ESPACIO COMPLEMENTARIO</b>	<input type="checkbox"/> Puerto deportivo <input type="checkbox"/> Dársena deportiva <input type="checkbox"/> Marina. puerto interior <input type="checkbox"/> Embarcadero	<b>5.1.2.1. Atributos generales</b>	Asociado al espacio/s deportivo/s:  <input type="checkbox"/> Compartido con otras instalaciones <b>Estado de uso:</b> <b>Conservación:</b> Año de construcción: Año de remodelación:  <input type="checkbox"/> El espacio complementario es BAJA Fecha de baja: Motivo:	<b>5.1.2.2. Atributos específicos</b>	Nº amarres <input type="checkbox"/> Agua potable <input type="checkbox"/> Electricidad <input type="checkbox"/> Gasolinera <input type="checkbox"/> Dique seco Calado de la bocana <input type="checkbox"/> Varadero <input type="checkbox"/> Elevador <input type="checkbox"/> Rampa <input type="checkbox"/> Pantalán
-------------------------------	---	-------------------------------------	---	---------------------------------------	--

<b>Código Seguro De Verificación:</b>	TP6zbRCB6h6qmKVx8agLkw==	<b>Estado</b>	<b>Fecha y hora</b>	
<b>Firmado Por</b>	Josefa Ganformina Dorantes	Firmado	07/03/2022 10:41:03	
<b>Observaciones</b>	DILIGENCIA. Para hacer constar que este documento ha sido APROBADO INICIALMENTE por el Pleno de este Ayuntamiento, en sesión celebrada el día 23 de febrero de 2022. LA SECRETARIA ACCIDENTAL.	<b>Página</b>	988/2041	
<b>Url De Verificación</b>	<a href="https://portal.dipusevilla.es/vfirmaAytos/code/TP6zbRCB6h6qmKVx8agLkw==">https://portal.dipusevilla.es/vfirmaAytos/code/TP6zbRCB6h6qmKVx8agLkw==</a>			

<b>JUNTA DE ANDALUCIA</b>	<b>FORMULARIO DE DATOS PARA SU INCORPORACIÓN AL INVENTARIO ANDALUZ DE INSTALACIONES DEPORTIVAS</b>	<b>ANEXO III</b>
		Rev. 04
	<b>5. DATOS ESPACIOS COMPLEMENTARIOS</b>	Hoja 4 de 5

<input type="checkbox"/> <b>6. ESPACIOS COMPLEMENTARIOS DE ZONAS DE REMO Y PIRAGÜISMO</b>			
	5.1.1. Atributos generales	Asociado al espacio/s deportivo/s: <input type="checkbox"/> Compartido con otras instalaciones <b>Estado de uso:</b> <b>Conservación:</b> Año de construcción: Año de remodelación:  <input type="checkbox"/> El espacio complementario es BAJA Fecha de baja: Motivo:	5.1.2. Atributos específicos
			<input type="checkbox"/> Pantalanes <input type="checkbox"/> Torre de jueces <input type="checkbox"/> Hangar de canoas y/o piraguas <input type="checkbox"/> Muelles
<input type="checkbox"/> <b>7. REFUGIOS DE MONTAÑA</b>			
ESPACIO COMPLEMENTARIO	Nombre oficial	5.1.1. Atributos generales	5.1.2. Atributos específicos
		Asociado al espacio/s deportivo/s: <input type="checkbox"/> Compartido con otras instalaciones <b>Estado de uso:</b> <b>Conservación:</b> Año de construcción: Año de remodelación:  <input type="checkbox"/> El espacio complementario es BAJA Fecha de baja: Motivo:	Cota de altura (m) <input type="checkbox"/> Zona de vivac Nº plazas <input type="checkbox"/> Cocina <input type="checkbox"/> Guarda Periodo de apertura
<input type="checkbox"/> <b>8. ESPACIOS COMPLEMENTARIOS DE ZONAS DE CIRCUITOS A MOTOR</b>			
ESPACIO COMPLEMENTARIO	<input type="checkbox"/> Boxes <input type="checkbox"/> Torre de control <input type="checkbox"/> Paddock <input type="checkbox"/> Guardería karts <input type="checkbox"/> Aparcamiento de personal de servicio	5.1.1. Atributos generales	5.1.2. Atributos específicos
		Asociado al espacio/s deportivo/s: <input type="checkbox"/> Compartido con otras instalaciones <b>Estado de uso:</b> <b>Conservación:</b> Año de construcción: Año de remodelación:  <input type="checkbox"/> El espacio complementario es BAJA Fecha de baja: Motivo:	Nº plazas Superficie (m <sup>2</sup> ) <input type="checkbox"/> Electricidad <input type="checkbox"/> Agua potable <input type="checkbox"/> Gasolinera
<input type="checkbox"/> <b>9. PALOMAR</b>			
		5.1.1. Atributos generales	5.1.2. Atributos específicos
		Asociado al espacio/s deportivo/s: <input type="checkbox"/> Compartido con otras instalaciones <b>Estado de uso:</b> <b>Conservación:</b> Año de construcción: Año de remodelación:  <input type="checkbox"/> El espacio complementario es BAJA Fecha de baja: Motivo:	Volumen (m <sup>3</sup> ) Nº palomas/m <sup>3</sup>
<input type="checkbox"/> <b>10. OTROS ESPACIOS COMPLEMENTARIOS</b>			
	Denominación		5.1.2. Atributos específicos
<b>5.1.2.3. OBSERVACIONES</b>			

<b>Código Seguro De Verificación:</b>	TP6zbRCB6h6qmKVx8agLkw==	<b>Estado</b>	<b>Fecha y hora</b>
<b>Firmado Por</b>	Josefa Ganformina Dorantes	Firmado	07/03/2022 10:41:03
<b>Observaciones</b>	DILIGENCIA. Para hacer constar que este documento ha sido APROBADO INICIALMENTE por el Pleno de este Ayuntamiento, en sesión celebrada el día 23 de febrero de 2022. LA SECRETARÍA ACCIDENTAL.	<b>Página</b>	989/2041
<b>Url De Verificación</b>	<a href="https://portal.dipusevilla.es/vfirmaAytos/code/TP6zbRCB6h6qmKVx8agLkw==">https://portal.dipusevilla.es/vfirmaAytos/code/TP6zbRCB6h6qmKVx8agLkw==</a>		



<b>JUNTA DE ANDALUCÍA</b>	<b>FORMULARIO DE DATOS PARA SU INCORPORACIÓN AL INVENTARIO ANDALUZ DE INSTALACIONES DEPORTIVAS</b>	<b>ANEXO III</b>
	<b>5. DATOS ESPACIOS COMPLEMENTARIOS</b>	Rev. 04 Hoja 5 de 5

<b>Código Seguro De Verificación:</b>	TP6zbRCB6h6qmKVx8agLkw==	<b>Estado</b>	<b>Fecha y hora</b>
<b>Firmado Por</b>	Josefa Ganformina Dorantes	Firmado	07/03/2022 10:41:03
<b>Observaciones</b>	DILIGENCIA. Para hacer constar que este documento ha sido APROBADO INICIALMENTE por el Pleno de este Ayuntamiento, en sesión celebrada el día 23 de febrero de 2022. LA SECRETARIA ACCIDENTAL.	<b>Página</b>	990/2041
<b>Url De Verificación</b>	<a href="https://portal.dipusevilla.es/vfirmaAytos/code/TP6zbRCB6h6qmKVx8agLkw==">https://portal.dipusevilla.es/vfirmaAytos/code/TP6zbRCB6h6qmKVx8agLkw==</a>		




## PLAN LOCAL DE INSTALACIONES Y EQUIPAMIENTOS DEPORTIVOS DE LEBRIJA

# ANEXOS

### C.- POLIDEPORTIVO PISTA ATLETISMO



<b>Código Seguro De Verificación:</b>	TP6zbRCB6h6qmKVx8agLkw==	<b>Estado</b>	<b>Fecha y hora</b>	
<b>Firmado Por</b>	Josefa Ganformina Dorantes	Firmado	07/03/2022 10:41:03	
<b>Observaciones</b>	DILIGENCIA. Para hacer constar que este documento ha sido APROBADO INICIALMENTE por el Pleno de este Ayuntamiento, en sesión celebrada el día 23 de febrero de 2022. LA SECRETARIA ACCIDENTAL.	<b>Página</b>	991/2041	
<b>Url De Verificación</b>	<a href="https://portal.dipusevilla.es/vfirmaAytos/code/TP6zbRCB6h6qmKVx8agLkw==">https://portal.dipusevilla.es/vfirmaAytos/code/TP6zbRCB6h6qmKVx8agLkw==</a>			

<b>JUNTA DE ANDALUCÍA</b>	<b>FORMULARIO DE DATOS PARA SU INCORPORACIÓN AL INVENTARIO ANDALUZ DE INSTALACIONES DEPORTIVAS</b>	<b>ANEXO I</b>
		Rev. 04
	<b>3. DATOS GENERALES DE LA INSTALACIÓN</b>	Hoja 1 de 3

**3.1. ATRIBUTOS GENERALES**

<b>1. CÓDIGO</b> (A rellenar por Admón.)		<b>2. NOMBRE OFICIAL DE LA INSTALACIÓN</b> COMPLEJO POLIDEPORTIVO CIUDAD DE LEBRIJA		<b>ESPACIOS DEPORTIVOS Y COMPL.</b> Nº de espacios deportivos: 14 Nº de esp. complementarios: 4	
<b>2. NOMBRE COMÚN O POR LA QUE ES CONOCIDA</b> POLIDEPORTIVO			<b>3. COMPLEJO POLIDEPORTIVO</b> <input checked="" type="checkbox"/> Esta instalación forma parte de un complejo deportivo Nombre del complejo: COMPLEJO DEPORTIVO CIUDAD DE LEBRIJA		
<b>4. DIRECCIÓN</b>					
<b>TIPO VÍA</b> Avenida		<b>NOMBRE VÍA</b> DE EL CUERVO		<b>NUMERO</b> S/N	<b>CALIFICADOR DE NÚMERO</b>
<b>CÓDIGO POSTAL</b> 41740		<b>KILÓMETRO EN LA</b>			
<b>5. PROVINCIA</b> SEVILLA		<b>6. MUNICIPIO</b> L E B R I J A		<b>7. ZONA DEPORTIVA</b>	
<b>8. AGRUPACIÓN TERRITORIAL</b> E-7 BAJO GUADALQUIVIR DE SEVILLA		<b>9. NÚCLEO DE POBLACIÓN</b> 27.432		<b>10. DISTRITO MUNICIPAL</b>	<b>11. BARRIO</b>
<b>12. EMPLAZAMIENTO EN ESPACIO NATURAL PROTEGIDO</b> <input type="checkbox"/> SI <input checked="" type="checkbox"/> NO Indicar:			<b>13. LICENCIA DE ACTIVIDAD</b> <input checked="" type="checkbox"/> SI <input type="checkbox"/> NO		
<b>15. LA INSTALACIÓN REUTILIZA O ADAPTA UNA INSTALACIÓN PREVIA</b> <input type="checkbox"/> SI <input checked="" type="checkbox"/> NO Indicar:			<b>14. INSTALACIÓN INTEGRADA EN EDIFICIO MULTIFUNCIONAL</b> <input type="checkbox"/> SI <input checked="" type="checkbox"/> NO Indicar:		
<b>16. OTROS DATOS</b>					
<b>TELEFONO FIJO</b> 955-97-21-57		<b>TELEFONO MOVIL</b> 630-68-21-46		<b>FAX</b>	<b>WEB</b>
<b>E-MAIL</b> piscinalebrija@gmail.com					
<b>17. COORDENADAS UTM (ETRS89)</b>			<b>18. COORDENADAS GEOGRÁFICAS</b>		
<b>X</b> 760665.44	<b>Y</b> 4089088.239	<b>Z</b> 11	<b>HUSO</b> 29 Y 30	<b>LONGITUD</b> 6° 4' 54.94989" W	<b>LATITUD</b> 36° 55' 20.72840" N
<b>19. INSTALACIÓN PLURIMUNICIPAL</b> <input type="checkbox"/>		<b>NO PUBLICAR EN INTERNET</b> <input type="checkbox"/>		<b>20. AÑO INICIO ACTIV.</b> 1.978	<b>21. BAJA</b> <input type="checkbox"/> La instalación es Fecha baja: Moti
<b>22. CENTRO EDUCACIÓN</b> <input type="checkbox"/> Pertenece a Centro Educativo Tipo de Centro Educativo: Nivel de Enseñanza:		<b>23. NIVEL DE DOTACIÓN</b> <input type="checkbox"/> Red Básica <input checked="" type="checkbox"/> Red Complementaria <input type="checkbox"/> Red Especial		<b>24. SITUACIÓN INSTALACIÓN</b> <input checked="" type="checkbox"/> Urbana <input type="checkbox"/> Periférica <input type="checkbox"/> No Urbana	
<b>25. ACCESIBILIDAD/SUPRESION DE BARRERAS ARQUITECTÓNICAS</b>					
<b>Persona Usuaría Deportista</b> <input checked="" type="checkbox"/> Permite circulación exterior <input checked="" type="checkbox"/> Permite la circulación interior <input checked="" type="checkbox"/> Tiene vestuarios adaptados (al menos uno) <input checked="" type="checkbox"/> Tiene aseos adaptados (al menos uno)		<b>Persona Usuaría Espectadora</b> <input checked="" type="checkbox"/> Permite circulación exterior <input checked="" type="checkbox"/> Permite la circulación interior <input checked="" type="checkbox"/> Tiene aseos adaptados (al menos uno)		<input checked="" type="checkbox"/> La Instalación ha sido concebida como <input type="checkbox"/> La instalación se ha adaptado mediante	
<b>26. RÉGIMEN DE ACCESO</b> <input type="checkbox"/> Libre gratuito <input checked="" type="checkbox"/> Libre pagando entrada <input checked="" type="checkbox"/> Libre pagando cuota periódica de abono o socio		<input type="checkbox"/> Restringido a alumnos <input type="checkbox"/> Restringido a residentes <input type="checkbox"/> Restringido a trabajadores o		<b>27. USUARIOS</b> <input checked="" type="checkbox"/> Escolares <input checked="" type="checkbox"/> Deportistas de competición <input checked="" type="checkbox"/> Deportistas en general	
<b>28. EFICIENCIA ENERGÉTICA</b>					
<b>DISEÑO</b> <input type="checkbox"/> Bioclimático <input type="checkbox"/> Ecoeficiente		<b>TRATAMIENTO DE RESIDUOS</b> <input type="checkbox"/> Previo a la recogida <input checked="" type="checkbox"/> Separación		<b>CALIFICACIÓN ENERGÉTICA DE EDIFICACIONES</b> <b>TIPO DE EDIFICACIÓN</b>	
<b>INSTALACIÓN PROPIA DE ENERGÍA RENOVABLE</b> <input type="checkbox"/> Planta de generación propia Tipo de generador:		<b>GESTIÓN DEL AGUA</b> Superficie regable (m²): <input type="checkbox"/> Sistemas de ahorro		<b>CALIFICACIÓN</b>	
<b>29. PROTECCIÓN CONTRA INCENDIOS</b> <input checked="" type="checkbox"/> Alumbrado de emergencia					
<input type="checkbox"/> Bocas de incendios equipadas		<input checked="" type="checkbox"/> Extintores portátiles		<input type="checkbox"/> Detección	


<b>Código Seguro De Verificación:</b>	TP6zbRCB6h6qmKVx8agLkw==	<b>Estado</b>	Firmado	<b>Fecha y hora</b>	07/03/2022 10:41:03
<b>Firmado Por</b>	Josefa Ganfornina Dorantes	<b>Página</b>	992/2041		
<b>Observaciones</b>	DILIGENCIA. Para hacer constar que este documento ha sido APROBADO INICIALMENTE por el Pleno de este Ayuntamiento, en sesión celebrada el día 23 de febrero de 2022. LA SECRETARÍA ACCIDENTAL.				
<b>Url De Verificación</b>	<a href="https://portal.dipusevilla.es/vfirmaAytos/code/TP6zbRCB6h6qmKVx8agLkw==">https://portal.dipusevilla.es/vfirmaAytos/code/TP6zbRCB6h6qmKVx8agLkw==</a>				





<b>JUNTA DE ANDALUCÍA</b>	<b>FORMULARIO DE DATOS PARA SU INCORPORACIÓN AL INVENTARIO ANDALUZ DE INSTALACIONES DEPORTIVAS</b>	<b>ANEXO I</b>
		Rev. 04
	<b>3. DATOS GENERALES DE LA INSTALACIÓN</b>	Hoja 2 de 3


<p><b>30. PROPIEDAD</b></p> <p>Nombre de la persona propietaria: AYUNTAMIENTO</p> <p><input checked="" type="checkbox"/> Propiedad pública</p> <ul style="list-style-type: none"> <li><input type="checkbox"/> Admón. General del Estado</li> <li><input type="checkbox"/> Admón. Autonómica</li> <li><input checked="" type="checkbox"/> Admón. Local</li> </ul> <p><input type="checkbox"/> Propiedad privada</p> <ul style="list-style-type: none"> <li><input type="checkbox"/> Privados deportivos <ul style="list-style-type: none"> <li><input type="checkbox"/> Asociativos</li> <li><input type="checkbox"/> Empresas</li> </ul> </li> <li><input type="checkbox"/> Privados no deportivos <ul style="list-style-type: none"> <li><input type="checkbox"/> Educativos</li> <li><input type="checkbox"/> Religiosos</li> <li><input type="checkbox"/> Sociedades Empresariales</li> <li><input type="checkbox"/> Residenciales</li> <li><input type="checkbox"/> Turísticos</li> <li><input type="checkbox"/> Otros</li> </ul> </li> </ul>	<p><b>31. GESTIÓN</b></p> <p><input checked="" type="checkbox"/> La persona gestora de la instalación es la misma que la propietaria</p> <p>Nombre de la persona gestora:</p> <p><input type="checkbox"/> Gestión pública</p> <ul style="list-style-type: none"> <li><input type="checkbox"/> Admón. General del Estado</li> <li><input type="checkbox"/> Admón. Autonómica</li> <li><input type="checkbox"/> Admón. Local</li> </ul> <p><input type="checkbox"/> Gestión privada</p> <ul style="list-style-type: none"> <li><input type="checkbox"/> Privada deportiva <ul style="list-style-type: none"> <li><input type="checkbox"/> Asociativos</li> <li><input type="checkbox"/> Empresas</li> </ul> </li> <li><input type="checkbox"/> Privada no deportiva <ul style="list-style-type: none"> <li><input type="checkbox"/> Educativos</li> <li><input type="checkbox"/> Religiosos</li> <li><input type="checkbox"/> Sociedades Empresariales</li> <li><input type="checkbox"/> Residenciales</li> <li><input type="checkbox"/> Turísticos</li> <li><input type="checkbox"/> Otros</li> </ul> </li> </ul>
<p><b>32. Observaciones</b></p>	

<b>Código Seguro De Verificación:</b>	TP6zbRCB6h6qmKVx8agLkw==	<b>Estado</b>	<b>Fecha y hora</b>	
<b>Firmado Por</b>	Josefa Ganformina Dorantes	Firmado	07/03/2022 10:41:03	
<b>Observaciones</b>	DILIGENCIA. Para hacer constar que este documento ha sido APROBADO INICIALMENTE por el Pleno de este Ayuntamiento, en sesión celebrada el día 23 de febrero de 2022. LA SECRETARIA ACCIDENTAL.	<b>Página</b>	993/2041	
<b>Url De Verificación</b>	<a href="https://portal.dipusevilla.es/vfirmaAytos/code/TP6zbRCB6h6qmKVx8agLkw==">https://portal.dipusevilla.es/vfirmaAytos/code/TP6zbRCB6h6qmKVx8agLkw==</a>			

<b>JUNTA DE ANDALUCÍA</b>	<b>FORMULARIO DE DATOS PARA SU INCORPORACIÓN AL INVENTARIO ANDALUZ DE INSTALACIONES DEPORTIVAS</b>	<b>ANEXO I</b>
		Rev. 04
	<b>3. DATOS GENERALES DE LA INSTALACIÓN</b>	Hoja 3 de 3

### 3.2. SERVICIOS AUXILIARES


<b>1. MOVILIDAD</b>	
<input checked="" type="checkbox"/> Transporte colectivo (estación o parada de transporte colectivo en las inmediaciones de la instalación) <input type="checkbox"/> Integración de un Centro de carácter sociocultural o comercial <input checked="" type="checkbox"/> Aparcamiento (propio o en las inmediaciones) <input type="checkbox"/> Servicio público de                      Indicar distancia a punto de servicio más <input checked="" type="checkbox"/> Aparcamiento de bicicletas	
<b>2. TERMAL</b>	
<input type="checkbox"/> Sauna <input type="checkbox"/> Hidromasaje <input type="checkbox"/> Baño turco <input type="checkbox"/> Ducha ciclónica	
<b>3. SERVICIOS GENERALES</b>	
<input type="checkbox"/> Bar <input type="checkbox"/> Restaurante <input type="checkbox"/> Residencia deportiva. Número de camas: <input type="checkbox"/> Zona Infantil <input type="checkbox"/> Servicios comerciales <input checked="" type="checkbox"/> Control de acceso	<input checked="" type="checkbox"/> Oficinas <input type="checkbox"/> Salón de actos <input type="checkbox"/> Sala de lectura <input type="checkbox"/> Sala de exposiciones <input type="checkbox"/> Aula de formación
<b>4. SALUD Y ESTÉTICA</b>	
<input type="checkbox"/> Centro Médico <input type="checkbox"/> Enfermería <input checked="" type="checkbox"/> Desfibrilador permanente <input type="checkbox"/> Conexión 112	<input type="checkbox"/> Peluquería <input type="checkbox"/> Estética <input type="checkbox"/> Fisioterapia <input type="checkbox"/> Masaje
<b>5. SERVICIOS DE MANTENIMIENTO</b>	
<input checked="" type="checkbox"/> Almacén general <input checked="" type="checkbox"/> Taller de mantenimiento	
<b>6. OTROS</b>	

<b>Código Seguro De Verificación:</b>	TP6zbRCB6h6qmKVx8agLkw==	<b>Estado</b>	<b>Fecha y hora</b>	
<b>Firmado Por</b>	Josefa Ganformina Dorantes	Firmado	07/03/2022 10:41:03	
<b>Observaciones</b>	DILIGENCIA. Para hacer constar que este documento ha sido APROBADO INICIALMENTE por el Pleno de este Ayuntamiento, en sesión celebrada el día 23 de febrero de 2022. LA SECRETARIA ACCIDENTAL.	<b>Página</b>	994/2041	
<b>Url De Verificación</b>	<a href="https://portal.dipusevilla.es/vfirmaAytos/code/TP6zbRCB6h6qmKVx8agLkw==">https://portal.dipusevilla.es/vfirmaAytos/code/TP6zbRCB6h6qmKVx8agLkw==</a>			

<b>JUNTA DE ANDALUCÍA</b>	<b>FORMULARIO DE DATOS PARA SU INCORPORACIÓN AL INVENTARIO ANDALUZ DE INSTALACIONES DEPORTIVAS</b>	<b>ANEXO II</b>
		Rev. 04
	<b>4. DATOS DE LOS ESPACIOS DEPORTIVOS</b>	Hoja 1 de 8

**4.1. ATRIBUTOS GENERALES (a rellenar por cada espacio deportivo)**

<b>1. CLASE DE ESPACIO DEPORTIVO</b>		<b>2. ACTIVIDAD DEPORTIVA PRINCIPAL</b>		<b>3. OTRAS ACTIVIDADES</b>	
<b>ESPACIO CONVENCIONAL</b>		<b>ATLETISMO</b>			
<b>4. CERRAMIENTO</b> <input checked="" type="checkbox"/> Espacio abierto <input checked="" type="checkbox"/> Aire libre (no dispone de cubierta) <input type="checkbox"/> Cerramiento estacional (temporadas) <input type="checkbox"/> Sólo cubierto (con abertura lateral) <input type="checkbox"/> Recinto cerrado <input type="checkbox"/> Cerrado fijo (cerramiento tradicional) <input type="checkbox"/> Cubierta móvil <input type="checkbox"/> Cerramiento textil		<b>5. ESTADO DE USO</b> <input checked="" type="checkbox"/> En uso <input checked="" type="checkbox"/> Normal <input type="checkbox"/> Estacional <input type="checkbox"/> Fuera de uso <input type="checkbox"/> En construcción <input type="checkbox"/> En remodelación <input type="checkbox"/> Fuera de uso		<b>6. ILUMINACIÓN (USO NOCTURNO)</b> <input checked="" type="checkbox"/> Permite el uso <input checked="" type="checkbox"/> Permite competición <input checked="" type="checkbox"/> Permite entrenamientos <input type="checkbox"/> No permite el uso nocturno <input type="checkbox"/> No hay iluminación <input type="checkbox"/> Es parcial o insuficiente	
<b>7. PAVIMENTO</b> (sobre el que se desarrolla la actividad deportiva) <input type="checkbox"/> Natural. <input type="checkbox"/> Madera. <input type="checkbox"/> Hierba artificial. <input checked="" type="checkbox"/> Sintéticos. Sintético - elástico <input type="checkbox"/> Metálicos. <input type="checkbox"/> Hormigones y aglomerados. <input type="checkbox"/> Baldosas y similar. <input type="checkbox"/> Otros pavimentos.			<b>8. CONSERVACIÓN DEL PAVIMENTO</b> <input checked="" type="checkbox"/> Permite la práctica deportiva <input checked="" type="checkbox"/> Bueno <input type="checkbox"/> Regular <input type="checkbox"/> No permite la práctica deportiva <input type="checkbox"/> Mal estado <input type="checkbox"/> Inservible		
<b>9. AÑO CONSTRUCCIÓN</b> 2009	<b>10. AÑO REMODELACIÓN</b>	<b>11. ALTURA LIBRE</b> metros	<b>14. BAJA</b> <input type="checkbox"/> El espacio deportivo es BAJA      Fecha de baja:		
<b>12. SISTEMA DE CALEFACCIÓN</b> <input type="checkbox"/> Posee sistema de calefacción		<b>13. SISTEMA DE CLIMATIZACIÓN</b> <input type="checkbox"/> Posee sistema de		Motivo:	
<b>15. OBSERVACIONES</b>					

<b>Código Seguro De Verificación:</b>	TP6zbRCB6h6qmKVx8agLkw==	<b>Estado</b>	<b>Fecha y hora</b>		
<b>Firmado Por</b>	Josefa Ganformina Dorantes	Firmado	07/03/2022 10:41:03		
<b>Observaciones</b>	DILIGENCIA. Para hacer constar que este documento ha sido APROBADO INICIALMENTE por el Pleno de este Ayuntamiento, en sesión celebrada el día 23 de febrero de 2022. LA SECRETARIA ACCIDENTAL.		<b>Página</b>		995/2041
<b>Url De Verificación</b>	<a href="https://portal.dipusevilla.es/vfirmaAytos/code/TP6zbRCB6h6qmKVx8agLkw==">https://portal.dipusevilla.es/vfirmaAytos/code/TP6zbRCB6h6qmKVx8agLkw==</a>				

<b>JUNTA DE ANDALUCÍA</b>	<b>FORMULARIO DE DATOS PARA SU INCORPORACIÓN AL INVENTARIO ANDALUZ DE INSTALACIONES DEPORTIVAS</b>	<b>ANEXO II</b>
		Rev. 04
	<b>4. DATOS DE LOS ESPACIOS DEPORTIVOS</b>	Hoja 2 de 8

#### 4.2. ESPACIOS CONVENCIONALES Y SUS ATRIBUTOS ESPECÍFICOS


<b>1. PISTAS POLIDEPORTIVAS</b>	<input type="checkbox"/> Pista polideportiva de 400 m <sup>2</sup> hasta 800 m <sup>2</sup> de superficie. <input type="checkbox"/> Pista polideportiva de 800 m <sup>2</sup> hasta 1000 m <sup>2</sup> de superficie. <input type="checkbox"/> Pista polideportiva de 1000 m <sup>2</sup> o mayor superficie.	<b>2. PISTAS ESPECIALIZADAS Y OTRAS PISTAS</b>	<input type="checkbox"/> Pista de tenis (Sup. ≥400 m <sup>2</sup> ) <input type="checkbox"/> Pista de hielo (Sup. ≥400 m <sup>2</sup> ) <input type="checkbox"/> Pista de petanca (Sup. ≥20 m <sup>2</sup> ) <input type="checkbox"/> Otras pistas (Sup. ≥400 m <sup>2</sup> ) <input type="checkbox"/> Otras pistas (Sup. <400 m <sup>2</sup> )	Atributos específicos	Largo (m): Ancho (m): Superficie (m <sup>2</sup> ): Orientación eje longitudinal:
<b>1. PISTAS POLIDEPORTIVAS CON FRONTÓN</b>	<input type="checkbox"/> Pista polideportiva de 400 m <sup>2</sup> hasta 800 m <sup>2</sup> con frontón. <input type="checkbox"/> Pista polideportiva de 800 m <sup>2</sup> hasta 1000 m <sup>2</sup> con frontón. <input type="checkbox"/> Pista polideportiva de 800 m <sup>2</sup> o mayor superficie con frontón.	<b>2. FRONTONES Y OTRAS PISTAS DE PARED</b>	<input type="checkbox"/> Frontón (Sup. ≥200 m <sup>2</sup> ) <input type="checkbox"/> Padel (Sup. ≥150 m <sup>2</sup> ) <input type="checkbox"/> Squash (Sup. ≥50 m <sup>2</sup> ) <input type="checkbox"/> Trinquete (Sup. ≥200 m <sup>2</sup> ) <input type="checkbox"/> Otras pistas (Sup. ≥400 m <sup>2</sup> ) <input type="checkbox"/> Otras pistas (Sup. <400 m <sup>2</sup> )	Atributos específicos	Largo (m): Ancho (m): Altura pared (m): Superficie (m <sup>2</sup> ): Número de paredes: Orientación eje longitudinal:
<b>1. CAMPOS POLIDEPORTIVOS</b>	<input type="checkbox"/> Campo polideportivo de 2000 m <sup>2</sup> hasta 4000 m <sup>2</sup> de superficie. <input type="checkbox"/> Campo polideportivo de 4000 m <sup>2</sup> hasta 8000 m <sup>2</sup> de superficie. <input type="checkbox"/> Campo polideportivo de 8000 m <sup>2</sup> o mayor superficie	<b>2. CAMPOS ESPECIALIZADOS Y OTROS CAMPOS</b>	<input type="checkbox"/> Campo de fútbol (sup. mín. 4000 m <sup>2</sup> ) <input type="checkbox"/> Campo de fútbol-7 (sup. mín. 1500 m <sup>2</sup> ) <input type="checkbox"/> Campo de rugby (sup. mín. 4000 m <sup>2</sup> ) <input type="checkbox"/> Campo de hockey (sup. mín. 4000 m <sup>2</sup> ) <input type="checkbox"/> Campo de béisbol (sup. mín. 4000 m <sup>2</sup> ) <input type="checkbox"/> Campo de softbol (sup. mín. 1500 m <sup>2</sup> ) <input type="checkbox"/> Zona de lanzamiento de atletismo (campo interior pista de atletismo, mín. 2000 m <sup>2</sup> ) <input type="checkbox"/> Otros campos (sup. ≥2000 m <sup>2</sup> ) <input type="checkbox"/> Otros campos (sup. <2000 m <sup>2</sup> )	Atributos específicos	Tipo de Césped <input type="checkbox"/> Natural <input type="checkbox"/> Artificial Largo (m): Ancho (m): Superficie (m <sup>2</sup> ): Superficie regable: Orientación eje longitudinal:
<b>1. ESPACIOS LONGITUDINALES DE ATLETISMO</b>	<input checked="" type="checkbox"/> Pista de atletismo de 400 m. <input type="checkbox"/> Pista de atletismo de 300 m. <input type="checkbox"/> Pista de atletismo de 200 m. <input type="checkbox"/> Otras pistas atletismo, mín. de 100 m. <input type="checkbox"/> Recta carreras de atletismo (mín. 50m). <input type="checkbox"/> Recta de saltos: longitud, triple y pértiga (mínimo 40 m). <input type="checkbox"/> Zona de salto de altura (mínimo 40 m).	<b>2. OTROS ESPACIOS LONGITUDINALES</b>	<input type="checkbox"/> Velódromo (Sup. <200 m). <input type="checkbox"/> Patinódromo (Sup. <200 m). <input type="checkbox"/> Anillo de hielo (Sup. <200 m). <input type="checkbox"/> Otros espacios longitudinales (Sup. ≥100m).	Atributos específicos	Largo (m): Ancho (m): Superficie (m <sup>2</sup> ): Número de calles: 6 Orientación eje longitudinal: NOROESTE
<b>1. VASOS DEPORTIVOS</b>	<input type="checkbox"/> Vaso deportivo de 25 m. <input type="checkbox"/> Vaso deportivo de 33 m. <input type="checkbox"/> Vaso deportivo de 50 m.	<b>2. OTROS VASOS</b>	<input type="checkbox"/> Vaso de enseñanza. <input type="checkbox"/> Vaso recreativo. <input type="checkbox"/> Vaso hidromasaje. <input type="checkbox"/> Vaso de chapoteo. <input type="checkbox"/> Otros vasos (Sup. ≥50 m <sup>2</sup> ). <input type="checkbox"/> Otros vasos (Sup. <50 m <sup>2</sup> ).	Atributos específicos	Largo (m): Ancho (m): Profundidad máxima (m): Profundidad mínima (m): Pendiente del suelo: Número de calles: Superficie (m <sup>2</sup> ): <b>Rebosadero del vaso:</b> <b>Accesibilidad al vaso:</b> Orientación eje longitudinal: <b>Pavimento recinto vasos:</b> Sistema calentamiento agua: Fuente de energía: Sistema tratamiento agua:
<b>6. SALAS</b> (recinto cerrado sin los requerimientos dimensionales de las pistas, por lo que pueden ser irregulares o incluso tener columnas, etc...)					

<b>Código Seguro De Verificación:</b>	TP6zbRCB6h6qmKVx8agLkw==	<b>Estado</b>	<b>Fecha y hora</b>
<b>Firmado Por</b>	Josefa Ganformina Dorantes	Firmado	07/03/2022 10:41:03
<b>Observaciones</b>	DILIGENCIA. Para hacer constar que este documento ha sido APROBADO INICIALMENTE por el Pleno de este Ayuntamiento, en sesión celebrada el día 23 de febrero de 2022. LA SECRETARÍA ACCIDENTAL.	<b>Página</b>	996/2041
<b>Url De Verificación</b>	<a href="https://portal.dipusevilla.es/vfirmaAytos/code/TP6zbRCB6h6qmKVx8agLkw==">https://portal.dipusevilla.es/vfirmaAytos/code/TP6zbRCB6h6qmKVx8agLkw==</a>		



<b>JUNTA DE ANDALUCIA</b>	<b>FORMULARIO DE DATOS PARA SU INCORPORACIÓN AL INVENTARIO ANDALUZ DE INSTALACIONES DEPORTIVAS</b>	<b>ANEXO II</b>
		Rev. 04
	<b>4. DATOS DE LOS ESPACIOS DEPORTIVOS</b>	Hoja 3 de 8


1. SALAS POLIVALENTES	<input type="checkbox"/> Sala polivalente de 100 hasta 200 m <sup>2</sup> <input type="checkbox"/> Sala polivalente de 200 hasta 300 m <sup>2</sup> <input type="checkbox"/> Sala polivalente de 300 a mayor sup.	2. SALAS ESPECIALIZADAS Y OTRAS SALAS	<input type="checkbox"/> Sala equipada. <input type="checkbox"/> Sala de artes marciales. <input type="checkbox"/> Sala de esgrima. <input type="checkbox"/> Sala de tiro con arco. <input type="checkbox"/> Sala de tiro de precisión. <input type="checkbox"/> Sala especializada. <input type="checkbox"/> Otras salas (Sup. <50 m <sup>2</sup> ). <input type="checkbox"/> Otras salas (Sup. ≥ 50 m <sup>2</sup> ).	Atributos específicos	Largo (m): Ancho (m): Superficie (m <sup>2</sup> ): Altura de la sala: Orientación eje longitudinal:
<b>7. OBSERVACIONES</b>					

<b>Código Seguro De Verificación:</b>	TP6zbRCB6h6qmKVx8agLkw==	<b>Estado</b>	<b>Fecha y hora</b>	
<b>Firmado Por</b>	Josefa Ganformina Dorantes	Firmado	07/03/2022 10:41:03	
<b>Observaciones</b>	DILIGENCIA. Para hacer constar que este documento ha sido APROBADO INICIALMENTE por el Pleno de este Ayuntamiento, en sesión celebrada el día 23 de febrero de 2022. LA SECRETARIA ACCIDENTAL.	<b>Página</b>	997/2041	
<b>Url De Verificación</b>	<a href="https://portal.dipusevilla.es/vfirmaAytos/code/TP6zbRCB6h6qmKVx8agLkw==">https://portal.dipusevilla.es/vfirmaAytos/code/TP6zbRCB6h6qmKVx8agLkw==</a>			

<b>JUNTA DE ANDALUCÍA</b>	<b>FORMULARIO DE DATOS PARA SU INCORPORACIÓN AL INVENTARIO ANDALUZ DE INSTALACIONES DEPORTIVAS</b>	<b>ANEXO II</b>
		Rev. 04
	<b>4. DATOS DE LOS ESPACIOS DEPORTIVOS</b>	Hoja 4 de 8


#### 4.3. ESPACIOS SINGULARES Y SUS ATRIBUTOS ESPECÍFICOS

<b>CAMPO DE JUEGO</b>	<input type="checkbox"/> Campos de golf (al menos 9 hoyos, de par 3,4 o 5). <input type="checkbox"/> Pitch and putt. <input type="checkbox"/> Campo de golf rústico. <input type="checkbox"/> Otros campos de golf.	<b>ZONA DE PRÁCTICAS</b>	<input type="checkbox"/> Campo de prácticas. <input type="checkbox"/> Zona de <i>approach</i> . <input type="checkbox"/> Zona de pateo (patting-green).	Atributos específicos	Número de hoyos Longitud (m) Par del campo Superficie (m <sup>2</sup> ) Superficie Regable (m <sup>2</sup> ):
	<b>2. CIRCUITOS DE MOTOR</b> <input type="checkbox"/> Circuito de velocidad (L ≥ 2000 m) <input type="checkbox"/> Circuito de karts (L ≥ 200 m) <input type="checkbox"/> Circuito de motocross (L ≥ 500 m) <input type="checkbox"/> Otros circuitos de motor			Atributos específicos	Longitud del recorrido (m) Nº curvas derecha e izquierda: / Anchura de la pista (m) Parrilla de salida/nº pilotos /
	<b>3. CIRCUITO DE CARRERA A PIE</b> Circuito de carrera a pie. <input type="checkbox"/>			Atributos específicos	Longitud del recorrido (m) Estaciones de ejercicio.
	<b>4. CIRCUITO DE BICICLETA</b> <input type="checkbox"/> Circuito de bicicleta (circuito cerrado). <input type="checkbox"/> Carril-bici.			Atributos específicos	Longitud del tramo (m) Longitud total (m)
	<b>5. CANAL DE REMO Y PIRAGÜISMO</b> <input type="checkbox"/> Canal aguas tranquilas. <input type="checkbox"/> Canal aguas bravas.			Atributos específicos	Longitud del tramo (m) Profundidad (m) Nº calles Desnivel
	<b>6. ZONAS DE DEPORTE DE INVIERNO</b> <input type="checkbox"/> Trampolín de saltos. <input type="checkbox"/> Pista de esquí. <input type="checkbox"/> Pista de esquí de fondo. <input type="checkbox"/> Parque de snowboard. <input type="checkbox"/> Circuito de fondo y tiro. <input type="checkbox"/> Otras zonas.			Atributos específicos	Altura (m) –solo para trampolín-Desnivel Dificultad –solo para esquí- Longitud (m) <input type="checkbox"/> Nieve artificial Denominación pista
	<b>7. ESPACIOS DE HÍPICA</b> <input type="checkbox"/> Pista de carreras hípicas. <input type="checkbox"/> Pista de concurso. <input type="checkbox"/> Picadero. <input type="checkbox"/> Pista de ensayo. <input type="checkbox"/> Pista de saltos. <input type="checkbox"/> Campo de polo. <input type="checkbox"/> Otras pistas.			Atributos específicos	Longitud (m) Ancho (m) Superficie (m <sup>2</sup> )
	<b>8. ESTRUCTURAS ARTIFICIALES DE ESCALADA</b> Estructuras artificiales construidas para la práctica de deportes de montaña y escalada. Las zonas naturales equipadas para esta actividad se consideran áreas de actividad. <input type="checkbox"/> Muro de escalada. <input type="checkbox"/> Bulder (altura menor a 3 m).			Atributos específicos	Altura máxima (m) Superficie de escalada (m <sup>2</sup> ) <input type="checkbox"/> Presas Material
	<b>9. PISTAS DE MONOPATÍN Y PATÍN LÍNEA</b> <input type="checkbox"/> Pista monopatín y patín en línea. <input type="checkbox"/> Circuito monopatín y patín en línea. <input type="checkbox"/> Campo monopatín y patín en línea (skate park...).			Atributos específicos	Longitud –solo circuitos- <input type="checkbox"/> Estructura en U (half pipe) Superficie (m <sup>2</sup> )
	<b>10. PISTAS DE MODELISMO</b> <input type="checkbox"/> Circuito de automodelismo. <input type="checkbox"/> Campo de aeromodelismo. <input type="checkbox"/> Otras zonas de modalismo.			Atributos específicos	Longitud (m) Diámetro (si es circular): (m) Ancho (m)

<b>Código Seguro De Verificación:</b>	TP6zbrCB6h6qmKVx8agLkw==	<b>Estado</b>	<b>Fecha y hora</b>	
<b>Firmado Por</b>	Josefa Ganfornina Dorantes	Firmado	07/03/2022 10:41:03	
<b>Observaciones</b>	DILIGENCIA. Para hacer constar que este documento ha sido APROBADO INICIALMENTE por el Pleno de este Ayuntamiento, en sesión celebrada el día 23 de febrero de 2022. LA SECRETARÍA ACCIDENTAL.	<b>Página</b>	998/2041	
<b>Url De Verificación</b>	<a href="https://portal.dipusevilla.es/vfirmaAytos/code/TP6zbrCB6h6qmKVx8agLkw==">https://portal.dipusevilla.es/vfirmaAytos/code/TP6zbrCB6h6qmKVx8agLkw==</a>			

<b>JUNTA DE ANDALUCIA</b>	<b>FORMULARIO DE DATOS PARA SU INCORPORACIÓN AL INVENTARIO ANDALUZ DE INSTALACIONES DEPORTIVAS</b>	<b>ANEXO II</b>
		Rev. 04
	<b>4. DATOS DE LOS ESPACIOS DEPORTIVOS</b>	Hoja 5 de 8

<b>11. CAMPOS DE TIRO</b> <input type="checkbox"/> Campo de tiro vuelo. <input type="checkbox"/> Campo de tiro de precisión. <input type="checkbox"/> Campo de tiro al plato. <input type="checkbox"/> Campo de tiro con arco. <input type="checkbox"/> Otros campos de tiro.	Atributos específicos	Longitud (m) Superficie (m <sup>2</sup> ) Nº de puestos
<b>12. ZONAS DE JUEGOS POPULARES O/Y TRADICIONALES</b> <input type="checkbox"/> Pista calva. <input type="checkbox"/> Pista de tanga. <input type="checkbox"/> Pista de lanzamiento de barra castellana. <input type="checkbox"/> Pista de lanzamiento de barra aragonesa. <input type="checkbox"/> Corro de lucha. <input type="checkbox"/> Carril de Bolos Huertanos. <input type="checkbox"/> Campo de bolos Cartagenero. <input type="checkbox"/> Bolera. <input type="checkbox"/> Campo de billar romano. <input type="checkbox"/> Campo de llave (chave). <input type="checkbox"/> Otras zonas de juegos populares. Indicar:	Atributos específicos	Largo (m) Ancho (m) Superficie (m <sup>2</sup> ) Diámetro (en el caso de que sean circulares) (m)
<b>13. OTROS ESPACIOS SINGULARES</b> <input type="checkbox"/> Campo de minigolf. <input type="checkbox"/> Pista de bowling. <input type="checkbox"/> Campo de casting. <input type="checkbox"/> Remo en banco fijo (con balsa). <input type="checkbox"/> Otros espacios singulares. Indicar:	Atributos específicos	Superficie (m <sup>2</sup> ) Nº de puestos
<b>14. OBSERVACIONES</b>		


<b>Código Seguro De Verificación:</b>	TP6zbRCB6h6qmKVx8agLkw==	<b>Estado</b>	<b>Fecha y hora</b>	
<b>Firmado Por</b>	Josefa Ganformina Dorantes	Firmado	07/03/2022 10:41:03	
<b>Observaciones</b>	DILIGENCIA. Para hacer constar que este documento ha sido APROBADO INICIALMENTE por el Pleno de este Ayuntamiento, en sesión celebrada el día 23 de febrero de 2022. LA SECRETARIA ACCIDENTAL.	<b>Página</b>	999/2041	
<b>Url De Verificación</b>	<a href="https://portal.dipusevilla.es/vfirmaAytos/code/TP6zbRCB6h6qmKVx8agLkw==">https://portal.dipusevilla.es/vfirmaAytos/code/TP6zbRCB6h6qmKVx8agLkw==</a>			

<b>JUNTA DE ANDALUCÍA</b>	<b>FORMULARIO DE DATOS PARA SU INCORPORACIÓN AL INVENTARIO ANDALUZ DE INSTALACIONES DEPORTIVAS</b>	<b>ANEXO II</b>
		Rev. 04
	<b>4. DATOS DE LOS ESPACIOS DEPORTIVOS</b>	Hoja 6 de 8

#### 4.4. ÁREAS DE ACTIVIDAD Y SUS ATRIBUTOS ESPECÍFICOS

##### 4.4.1. ÁREAS TERRESTRES

<b>1. ESCALADA</b> <input type="checkbox"/> Zona de escalada	Atributos específicos	Desnivel (altura en metros): Número de vías: <input type="checkbox"/> Señalización <input type="checkbox"/> Equipadas
<b>2. VÍAS FERRATAS</b> (recorrido por espacios rocosos con elementos de progresión) <input type="checkbox"/> Vía ferrata	Atributos específicos	Desnivel (m) <input type="checkbox"/> Señalización <input type="checkbox"/> Equipadas
<b>3. RUTA ECUESTRE</b> <input type="checkbox"/> Ruta ecuestre	Atributos específicos	Longitud (m) <input type="checkbox"/> Señalización
<b>4. CAMPO DE RECORRIDO DE TIRO Y DE CAZA</b> (cotos de caza) <input type="checkbox"/> Campo de tiro y caza	Atributos específicos	Superficie (m <sup>2</sup> )
<b>5. CAVIDADES</b> <input type="checkbox"/> Simas <input type="checkbox"/> Cuevas	Atributos específicos	Desnivel <input type="checkbox"/> Turísticas Longitud (m) <input type="checkbox"/> Mapa topográfico <input type="checkbox"/> Tramos subacuáticos
<b>6. VÍAS VERDES Y CAMINOS NATURALES</b> <input type="checkbox"/> Vía verde <input type="checkbox"/> Camino de siga <input type="checkbox"/> Otros caminos naturales (históricos, cañadas, rural, etc...)	Atributos específicos	Longitud del tramo principal (m) <input type="checkbox"/> Señalización
<b>7. SENDEROS</b> (GR, PR, locales, urbanos, etc...) <input type="checkbox"/> Gran recorrido (GR) <input type="checkbox"/> Pequeño recorrido (PR) <input type="checkbox"/> Sendero Local (SL) <input type="checkbox"/> Sendero Urbano (SU)	Atributos específicos	Longitud del tramo municipal (m)
<b>8. ACTIVIDAD FÍSICO-DEPORTIVA EN PLAYAS Y RÍOS</b> <input type="checkbox"/> Playas naturales <input type="checkbox"/> Playas artificiales <input type="checkbox"/> Ríos y lagos	Atributos específicos	<input type="checkbox"/> Límite de la zona de baño recomendada <input type="checkbox"/> Equipamientos para juegos deportivos <input type="checkbox"/> Zona delimitada de varada
<b>9. ITINERARIOS DE BICICLETAS DE MONTAÑA</b> <input type="checkbox"/> Itinerario de bicicleta de montaña	Atributos específicos	Longitud (m) <input type="checkbox"/> Señalización
<b>10. OTRAS ÁREAS TERRESTRES</b> <input type="checkbox"/> Otras áreas terrestres	Atributos específicos	Denominación


<b>Código Seguro De Verificación:</b>	TP6zbRCB6h6qmKVx8agLkw==	<b>Estado</b>	<b>Fecha y hora</b>	
<b>Firmado Por</b>	Josefa Ganformina Dorantes	Firmado	07/03/2022 10:41:03	
<b>Observaciones</b>	DILIGENCIA. Para hacer constar que este documento ha sido APROBADO INICIALMENTE por el Pleno de este Ayuntamiento, en sesión celebrada el día 23 de febrero de 2022. LA SECRETARÍA ACCIDENTAL.	<b>Página</b>	1000/2041	
<b>Url De Verificación</b>	<a href="https://portal.dipusevilla.es/vfirmaAytos/code/TP6zbRCB6h6qmKVx8agLkw==">https://portal.dipusevilla.es/vfirmaAytos/code/TP6zbRCB6h6qmKVx8agLkw==</a>			



<b>JUNTA DE ANDALUCÍA</b>	<b>FORMULARIO DE DATOS PARA SU INCORPORACIÓN AL INVENTARIO ANDALUZ DE INSTALACIONES DEPORTIVAS</b>	<b>ANEXO II</b>
		Rev. 04
	<b>4. DATOS DE LOS ESPACIOS DEPORTIVOS</b>	Hoja 7 de 8

#### 4.4.2. ÁREAS AÉREAS

<b>1. VUELOS</b> <input type="checkbox"/> Zona de vuelo a motor <input type="checkbox"/> Zona de vuelo aerostático <input type="checkbox"/> Zona de vuelo sin motor	Atributos específicos	Coord. despegue <input type="checkbox"/> Rampa despegue Coord. aterrizaje Sup. aterrizaje (m <sup>2</sup> ) Longitud máx. (m) <input type="checkbox"/> Señalización
<b>2. PARACAIDISMO</b> <input type="checkbox"/> Zona de paracaidismo	Atributos específicos	<input type="checkbox"/> Señalización Sup. aterrizaje (m <sup>2</sup> )
<b>3. COLOMBÓDROMO</b> <input type="checkbox"/> Campo de entrenamiento	Atributos específicos	Radio (m) <input type="checkbox"/> Sistemas audiovisuales
<b>4. OTRAS ÁREAS AÉREAS</b> <input type="checkbox"/> Otras áreas aéreas	Atributos específicos	Denominación

<b>Código Seguro De Verificación:</b>	TP6zbRCB6h6qmKVx8agLkw==	<b>Estado</b>	<b>Fecha y hora</b>	
<b>Firmado Por</b>	Josefa Ganformina Dorantes	Firmado	07/03/2022 10:41:03	
<b>Observaciones</b>	DILIGENCIA. Para hacer constar que este documento ha sido APROBADO INICIALMENTE por el Pleno de este Ayuntamiento, en sesión celebrada el día 23 de febrero de 2022. LA SECRETARIA ACCIDENTAL.	<b>Página</b>	1001/2041	
<b>Url De Verificación</b>	<a href="https://portal.dipusevilla.es/vfirmaAytos/code/TP6zbRCB6h6qmKVx8agLkw==">https://portal.dipusevilla.es/vfirmaAytos/code/TP6zbRCB6h6qmKVx8agLkw==</a>			

<b>JUNTA DE ANDALUCÍA</b>	<b>FORMULARIO DE DATOS PARA SU INCORPORACIÓN AL INVENTARIO ANDALUZ DE INSTALACIONES DEPORTIVAS</b>	<b>ANEXO II</b>
		Rev. 04
	<b>4. DATOS DE LOS ESPACIOS DEPORTIVOS</b>	Hoja 8 de 8

#### 4.4.3. AREAS ACUÁTICAS

<b>1. VELA</b> <input type="checkbox"/> Zona acuática de vela	Atributos específicos	<input type="checkbox"/> Señalización
<b>2. BARRANCOS</b> <input type="checkbox"/> Itinerario en barranco	Atributos específicos	Denominación <input type="checkbox"/> Rápeles Desnivel (m) <input type="checkbox"/> Señalización Longitud (m) <input type="checkbox"/> Sifones <input type="checkbox"/> Caudal permanente de agua <input type="checkbox"/> Equipadas
<b>3. ACTIVIDADES A MOTOR</b> <input type="checkbox"/> Zona acuática de actividades a motor	Atributos específicos	<input type="checkbox"/> Señalización
<b>4. ACTIVIDAD SUBACUÁTICA</b> (se pueden desarrollar en lagos, presas, embalses, ríos y mar) <input type="checkbox"/> Zona de pesca submarina <input type="checkbox"/> Zona de inmersión <input type="checkbox"/> Otras zonas de actividades subacuáticas	Atributos específicos	<input type="checkbox"/> Señalización
<b>5. SURF</b> <input type="checkbox"/> Zona de surf	Atributos específicos	<input type="checkbox"/> Señalización
<b>6. ESQUÍ ACUÁTICO</b> <input type="checkbox"/> Zona de esquí acuático	Atributos específicos	<input type="checkbox"/> Señalización Longitud (m)
<b>7. REMO Y PIRAGÜISMO</b> <input type="checkbox"/> Remo en aguas tranquilas <input type="checkbox"/> Piragüismo en aguas tranquilas <input type="checkbox"/> Piragüismo en aguas bravas	Atributos específicos	<input type="checkbox"/> Señalización Longitud (m)
<b>8. OTRAS ÁREAS ACUÁTICAS</b> <input type="checkbox"/> Otras áreas acuáticas	Atributos específicos	Denominación

#### 4.4.4. OBSERVACIONES

--	--

<b>Código Seguro De Verificación:</b>	TP6zbRCB6h6qmKVx8agLkw==	<b>Estado</b>	Fecha y hora
<b>Firmado Por</b>	Josefa Ganformina Dorantes	Firmado	07/03/2022 10:41:03
<b>Observaciones</b>	DILIGENCIA. Para hacer constar que este documento ha sido APROBADO INICIALMENTE por el Pleno de este Ayuntamiento, en sesión celebrada el día 23 de febrero de 2022. LA SECRETARIA ACCIDENTAL.	<b>Página</b>	1002/2041
<b>Url De Verificación</b>	<a href="https://portal.dipusevilla.es/vfirmaAytos/code/TP6zbRCB6h6qmKVx8agLkw==">https://portal.dipusevilla.es/vfirmaAytos/code/TP6zbRCB6h6qmKVx8agLkw==</a>		




	<b>FORMULARIO DE DATOS PARA SU INCORPORACIÓN AL INVENTARIO ANDALUZ DE INSTALACIONES DEPORTIVAS</b>	<b>ANEXO III</b>
		Rev. 04
	<b>5. DATOS ESPACIOS COMPLEMENTARIOS</b>	Hoja 1 de 5

### 5.1. TIPOLOGÍA DE LOS ESPACIOS COMPLEMENTARIOS Y SUS ATRIBUTOS ESPECÍFICOS

#### 5.1.1. ESPACIOS COMPLEMENTARIOS GENÉRICOS


<input checked="" type="checkbox"/> <b>1. VESTUARIOS</b>			
5.1.1.1. Atributos generales	Asociado al espacio/s deportivo/s: PISTA DE ATLETISMO <input checked="" type="checkbox"/> Compartido con otras instalaciones <b>Estado de uso:</b> En uso - NORMAL <b>Conservación:</b> Permite el uso - BUENO Año de construcción: 2011 Año de remodelación: <input type="checkbox"/> El espacio complementario es BAJA Fecha de baja: Motivo:	5.1.1.2. Atributos específicos	<input checked="" type="checkbox"/> Colectivo <input checked="" type="checkbox"/> Adaptado normas accesibilidad Nº salas cambio de ropa 4 Nº armarios de equipo Nº de urinarios Nº cabinas individuales Nº de duchas 28 Nº de inodoros 12 Nº taquillas guardarropa Nº de lavabos 8 Superficie m2 165
		5.1.1.2. Atributos específicos	<input checked="" type="checkbox"/> Individual <input checked="" type="checkbox"/> Adaptado normas accesibilidad <input checked="" type="checkbox"/> Ducha <input checked="" type="checkbox"/> Inodoro <input checked="" type="checkbox"/> Lavabo
<input type="checkbox"/> <b>2. ASEOS PÚBLICOS</b>			
5.1.1.1. Atributos generales	Asociado al espacio/s deportivo/s: PISTA DE ATLETISMO <input checked="" type="checkbox"/> Compartido con otras instalaciones <b>Estado de uso:</b> En uso - NORMAL <b>Conservación:</b> Permite el uso - BUENO Año de construcción: 2011 Año de remodelación: <input type="checkbox"/> El espacio complementario es BAJA Fecha de baja: Motivo:	5.1.1.2. Atributos específicos	<b>Personas usuarias:</b> COMÚN <input checked="" type="checkbox"/> Adaptado normas accesibilidad Nº de lavabos 6 Nº de urinarios 5 Nº de inodoros 6
<input checked="" type="checkbox"/> <b>3. ALMACÉN DEPORTIVO</b> (Sólo los que se usen exclusivamente para guardar material deportivo)			
5.1.1.1. Atributos generales	Asociado al espacio/s deportivo/s: PISTA DE ATLETISMO <input checked="" type="checkbox"/> Compartido con otras instalaciones <b>Estado de uso:</b> En uso - ESTACIONAL <b>Conservación:</b> Permite el uso - BUENO Año de construcción: 2011 Año de remodelación: <input type="checkbox"/> El espacio complementario es BAJA Fecha de baja: Motivo:	5.1.1.2. Atributos específicos	Altura 2.8 Superficie (m <sup>2</sup> ) 20 <input checked="" type="checkbox"/> Dispone de puerta directa al espacio deportivo
<input checked="" type="checkbox"/> <b>4. GRADAS</b>			
5.1.1.1. Atributos generales	Asociado al espacio/s deportivo/s: PISTA DE ATLETISMO <input type="checkbox"/> Compartido con otras instalaciones <b>Estado de uso:</b> En uso - NORMAL <b>Conservación:</b> Permite el uso - BUENO Año de construcción: 2011 Año de remodelación: <input type="checkbox"/> El espacio complementario es BAJA Fecha de baja: Motivo:	5.1.1.2. Atributos específicos	<b>Tipo FIJA</b> <b>Cubierta SIN CUBIERTA</b> Nº plazas de pie Nº plazas sentado 200 <input type="checkbox"/> Plazas reservadas y accesibles para personas discapacitadas
<b>5.1.1.3. OBSERVACIONES</b>			
ESPACIOS COMPLEMENTARIOS COMPARTIDOS CON LA PISTA DE ATLETISMO Y CAMPO DE FÚTBOL.			

<b>Código Seguro De Verificación:</b>	TP6zbRCB6h6qmKVx8agLkw==	<b>Estado</b>	<b>Fecha y hora</b>	
<b>Firmado Por</b>	Josefa Ganformina Dorantes	Firmado	07/03/2022 10:41:03	
<b>Observaciones</b>	DILIGENCIA. Para hacer constar que este documento ha sido APROBADO INICIALMENTE por el Pleno de este Ayuntamiento, en sesión celebrada el día 23 de febrero de 2022. LA SECRETARIA ACCIDENTAL.	<b>Página</b>	1003/2041	
<b>Url De Verificación</b>	<a href="https://portal.dipusevilla.es/vfirmaAytos/code/TP6zbRCB6h6qmKVx8agLkw==">https://portal.dipusevilla.es/vfirmaAytos/code/TP6zbRCB6h6qmKVx8agLkw==</a>			

<b>JUNTA DE ANDALUCÍA</b>	<b>FORMULARIO DE DATOS PARA SU INCORPORACIÓN AL INVENTARIO ANDALUZ DE INSTALACIONES DEPORTIVAS</b>	<b>ANEXO III</b>
		Rev. 04
	<b>5. DATOS ESPACIOS COMPLEMENTARIOS</b>	Hoja 2 de 5


**5.1.2. ESPACIOS COMPLEMENTARIOS ESPECÍFICOS**

<input type="checkbox"/> <b>1. REMONTE</b> (cable esquí / tele sillas – tele cabinas)		5.1.2.1. Atributos generales	Asociado al espacio/s deportivo/s:  <input type="checkbox"/> Compartido con otras instalaciones <b>Estado de uso:</b> <b>Conservación:</b> Año de construcción: Año de remodelación:  <input type="checkbox"/> El espacio complementario es BAJA Fecha de baja: Motivo:	5.1.2.2. Atributos específicos	Longitud (m) Desnivel (m) Capacidad (deportistas/hora) Denominación
<input type="checkbox"/> <b>2. ZONA DE VARADA EN PLAYA</b>		5.1.2.1. Atributos generales	Asociado al espacio/s deportivo/s:  <input type="checkbox"/> Compartido con otras instalaciones <b>Estado de uso:</b> <b>Conservación:</b> Año de construcción: Año de remodelación:  <input type="checkbox"/> El espacio complementario es BAJA Fecha de baja: Motivo:	5.1.2.2. Atributos específicos	Superficie (m²) <b>Pasillo de acceso</b> Denominación
<input type="checkbox"/> <b>3. AERÓDROMOS</b>		5.1.2.1. Atributos generales	Asociado al espacio/s deportivo/s:  <input type="checkbox"/> Compartido con otras instalaciones <b>Estado de uso:</b> <b>Conservación:</b> Año de construcción: Año de remodelación:  <input type="checkbox"/> El espacio complementario es BAJA Fecha de baja: Motivo:	5.1.2.2. Atributos específicos	Nº pistas Longitud pista principal (m) Anchura pista principal (m) <input type="checkbox"/> Taller Nº hangares Pavimento pista principal <input type="checkbox"/> Torre de control <input type="checkbox"/> Depósito de combustible
<input type="checkbox"/> <b>4. ESPACIOS COMPLEMENTARIOS DE HÍPCA</b> <input type="checkbox"/> Caballerizas <input type="checkbox"/> Pista de doma <input type="checkbox"/> Caminaderos		5.1.2.1. Atributos generales	Asociado al espacio/s deportivo/s:  <input type="checkbox"/> Compartido con otras instalaciones <b>Estado de uso:</b> <b>Conservación:</b> Año de construcción: Año de remodelación:  <input type="checkbox"/> El espacio complementario es BAJA Fecha de baja: Motivo:	5.1.2.2. Atributos específicos (si posee más de un tipo, separar los atributos con un guión)	Nº plazas Longitud (m) Anchura (m) Diámetro (m) en caso circular Superficie (m²)
<input type="checkbox"/> <b>5. PUERTOS E INSTALACIONES NÁUTICAS</b>					

<b>Código Seguro De Verificación:</b>	TP6zbRCB6h6qmKVx8agLkw==	<b>Estado</b>	<b>Fecha y hora</b>	
<b>Firmado Por</b>	Josefa Ganfornina Dorantes	Firmado	07/03/2022 10:41:03	
<b>Observaciones</b>	DILIGENCIA. Para hacer constar que este documento ha sido APROBADO INICIALMENTE por el Pleno de este Ayuntamiento, en sesión celebrada el día 23 de febrero de 2022. LA SECRETARIA ACCIDENTAL.	<b>Página</b>	1004/2041	
<b>Url De Verificación</b>	<a href="https://portal.dipusevilla.es/vfirmaAytos/code/TP6zbRCB6h6qmKVx8agLkw==">https://portal.dipusevilla.es/vfirmaAytos/code/TP6zbRCB6h6qmKVx8agLkw==</a>			


<b>JUNTA DE ANDALUCÍA</b>	<b>FORMULARIO DE DATOS PARA SU INCORPORACIÓN AL INVENTARIO ANDALUZ DE INSTALACIONES DEPORTIVAS</b>	<b>ANEXO III</b>
		Rev. 04
	<b>5. DATOS ESPACIOS COMPLEMENTARIOS</b>	Hoja 3 de 5

<b>ESPACIO COMPLEMENTARIO</b>	<input type="checkbox"/> Puerto deportivo <input type="checkbox"/> Dársena deportiva <input type="checkbox"/> Marina. puerto interior <input type="checkbox"/> Embarcadero	<b>5.1.2.1. Atributos generales</b>	Asociado al espacio/s deportivo/s:  <input type="checkbox"/> Compartido con otras instalaciones <b>Estado de uso:</b> <b>Conservación:</b> Año de construcción: Año de remodelación:  <input type="checkbox"/> El espacio complementario es BAJA Fecha de baja: Motivo:	<b>5.1.2.2. Atributos específicos</b>	Nº amarres <input type="checkbox"/> Agua potable <input type="checkbox"/> Electricidad <input type="checkbox"/> Gasolinera <input type="checkbox"/> Dique seco Calado de la bocana <input type="checkbox"/> Varadero <input type="checkbox"/> Elevador <input type="checkbox"/> Rampa <input type="checkbox"/> Pantalán
-------------------------------	---	-------------------------------------	---	---------------------------------------	--

<b>Código Seguro De Verificación:</b>	TP6zbRCB6h6qmKVx8agLkw==	<b>Estado</b>	<b>Fecha y hora</b>	
<b>Firmado Por</b>	Josefa Ganformina Dorantes	Firmado	07/03/2022 10:41:03	
<b>Observaciones</b>	DILIGENCIA. Para hacer constar que este documento ha sido APROBADO INICIALMENTE por el Pleno de este Ayuntamiento, en sesión celebrada el día 23 de febrero de 2022. LA SECRETARIA ACCIDENTAL.	<b>Página</b>	1005/2041	
<b>Url De Verificación</b>	<a href="https://portal.dipusevilla.es/vfirmaAytos/code/TP6zbRCB6h6qmKVx8agLkw==">https://portal.dipusevilla.es/vfirmaAytos/code/TP6zbRCB6h6qmKVx8agLkw==</a>			

<b>JUNTA DE ANDALUCÍA</b>	<b>FORMULARIO DE DATOS PARA SU INCORPORACIÓN AL INVENTARIO ANDALUZ DE INSTALACIONES DEPORTIVAS</b>	<b>ANEXO III</b>
		Rev. 04
	<b>5. DATOS ESPACIOS COMPLEMENTARIOS</b>	Hoja 4 de 5

<input type="checkbox"/> <b>6. ESPACIOS COMPLEMENTARIOS DE ZONAS DE REMO Y PIRAGÜISMO</b>			Asociado al espacio/s deportivo/s: <input type="checkbox"/> Compartido con otras instalaciones <b>Estado de uso:</b> <b>Conservación:</b> Año de construcción: Año de remodelación:  <input type="checkbox"/> El espacio complementario es BAJA Fecha de baja: Motivo:	5.1.1. Atributos generales          5.1.2.2. Atributos específicos	<input type="checkbox"/> Pantalanes <input type="checkbox"/> Torre de jueces <input type="checkbox"/> Hangar de canoas y/o piraguas <input type="checkbox"/> Muelles
<input type="checkbox"/> <b>7. REFUGIOS DE MONTAÑA</b>	Nombre oficial	5.1.1. Atributos generales	Asociado al espacio/s deportivo/s: <input type="checkbox"/> Compartido con otras instalaciones <b>Estado de uso:</b> <b>Conservación:</b> Año de construcción: Año de remodelación:  <input type="checkbox"/> El espacio complementario es BAJA Fecha de baja: Motivo:	5.1.2.2. Atributos específicos	Cota de altura (m) <input type="checkbox"/> Zona de vivac Nº plazas <input type="checkbox"/> Cocina <input type="checkbox"/> Guarda Periodo de apertura
<input type="checkbox"/> <b>8. ESPACIOS COMPLEMENTARIOS DE ZONAS DE CIRCUITOS A MOTOR</b>	<input type="checkbox"/> Boxes <input type="checkbox"/> Torre de control <input type="checkbox"/> Paddock <input type="checkbox"/> Guardería karts <input type="checkbox"/> Aparcamiento de personal de servicio	5.1.1. Atributos generales	Asociado al espacio/s deportivo/s: <input type="checkbox"/> Compartido con otras instalaciones <b>Estado de uso:</b> <b>Conservación:</b> Año de construcción: Año de remodelación:  <input type="checkbox"/> El espacio complementario es BAJA Fecha de baja: Motivo:	5.1.2.2. Atributos específicos	Nº plazas Superficie (m <sup>2</sup> ) <input type="checkbox"/> Electricidad <input type="checkbox"/> Agua potable <input type="checkbox"/> Gasolinera
<input type="checkbox"/> <b>9. PALOMAR</b>		5.1.1. Atributos generales	Asociado al espacio/s deportivo/s: <input type="checkbox"/> Compartido con otras instalaciones <b>Estado de uso:</b> <b>Conservación:</b> Año de construcción: Año de remodelación:  <input type="checkbox"/> El espacio complementario es BAJA Fecha de baja: Motivo:	5.1.2.2. Atributos específicos	Volumen (m <sup>3</sup> ) Nº palomas/m <sup>3</sup>
<input type="checkbox"/> <b>10. OTROS ESPACIOS COMPLEMENTARIOS</b>	Denominación			5.1.2.2. Atributos específicos	
<b>5.1.2.3. OBSERVACIONES</b>					

<b>Código Seguro De Verificación:</b>	TP6zbRCB6h6qmKVx8agLkw==	<b>Estado</b>	<b>Fecha y hora</b>	
<b>Firmado Por</b>	Josefa Ganformina Dorantes	Firmado	07/03/2022 10:41:03	
<b>Observaciones</b>	DILIGENCIA. Para hacer constar que este documento ha sido APROBADO INICIALMENTE por el Pleno de este Ayuntamiento, en sesión celebrada el día 23 de febrero de 2022. LA SECRETARÍA ACCIDENTAL.	<b>Página</b>	1006/2041	
<b>Url De Verificación</b>	<a href="https://portal.dipusevilla.es/vfirmaAytos/code/TP6zbRCB6h6qmKVx8agLkw==">https://portal.dipusevilla.es/vfirmaAytos/code/TP6zbRCB6h6qmKVx8agLkw==</a>			

<b>JUNTA DE ANDALUCIA</b>	<b>FORMULARIO DE DATOS PARA SU INCORPORACIÓN AL INVENTARIO ANDALUZ DE INSTALACIONES DEPORTIVAS</b>	<b>ANEXO III</b>
		Rev. 04
	<b>5. DATOS ESPACIOS COMPLEMENTARIOS</b>	Hoja 5 de 5

<b>Código Seguro De Verificación:</b>	TP6zbRCB6h6qmKVx8agLkw==	<b>Estado</b>	<b>Fecha y hora</b>
<b>Firmado Por</b>	Josefa Ganformina Dorantes	Firmado	07/03/2022 10:41:03
<b>Observaciones</b>	DILIGENCIA. Para hacer constar que este documento ha sido APROBADO INICIALMENTE por el Pleno de este Ayuntamiento, en sesión celebrada el día 23 de febrero de 2022. LA SECRETARIA ACCIDENTAL.	<b>Página</b>	1007/2041
<b>Url De Verificación</b>	<a href="https://portal.dipusevilla.es/vfirmaAytos/code/TP6zbRCB6h6qmKVx8agLkw==">https://portal.dipusevilla.es/vfirmaAytos/code/TP6zbRCB6h6qmKVx8agLkw==</a>		



## PLAN LOCAL DE INSTALACIONES Y EQUIPAMIENTOS DEPORTIVOS DE LEBRIJA

# ANEXOS

### C.- POLIDEPORTIVO PISTA POLIDEPORTIVA 1



<b>Código Seguro De Verificación:</b>	TP6zbRCB6h6qmKVx8agLkw==	<b>Estado</b>	<b>Fecha y hora</b>
<b>Firmado Por</b>	Josefa Ganformina Dorantes	Firmado	07/03/2022 10:41:03
<b>Observaciones</b>	DILIGENCIA. Para hacer constar que este documento ha sido APROBADO INICIALMENTE por el Pleno de este Ayuntamiento, en sesión celebrada el día 23 de febrero de 2022. LA SECRETARIA ACCIDENTAL.	<b>Página</b>	1008/2041
<b>Url De Verificación</b>	<a href="https://portal.dipusevilla.es/vfirmaAytos/code/TP6zbRCB6h6qmKVx8agLkw==">https://portal.dipusevilla.es/vfirmaAytos/code/TP6zbRCB6h6qmKVx8agLkw==</a>		






<b>JUNTA DE ANDALUCÍA</b>	<b>FORMULARIO DE DATOS PARA SU INCORPORACIÓN AL INVENTARIO ANDALUZ DE INSTALACIONES DEPORTIVAS</b>	<b>ANEXO I</b>
		Rev. 04
	<b>3. DATOS GENERALES DE LA INSTALACIÓN</b>	Hoja 1 de 3


**3.1. ATRIBUTOS GENERALES**

<b>1. CÓDIGO</b> (A rellenar por Admón.)		<b>2. NOMBRE OFICIAL DE LA INSTALACIÓN</b> COMPLEJO POLIDEPORTIVO CIUDAD DE LEBRIJA		<b>ESPACIOS DEPORTIVOS Y COMPL.</b> Nº de espacios deportivos: 14 Nº de esp. complementarios: 4	
<b>2. NOMBRE COMÚN O POR LA QUE ES CONOCIDA</b> POLIDEPORTIVO			<b>3. COMPLEJO POLIDEPORTIVO</b> <input checked="" type="checkbox"/> Esta instalación forma parte de un complejo deportivo Nombre del complejo: COMPLEJO DEPORTIVO CIUDAD DE LEBRIJA		
<b>4. DIRECCIÓN</b>					
<b>TIPO VÍA</b> Avenida		<b>NOMBRE VÍA</b> DE EL CUERVO		<b>NUMERO</b> S/N	<b>CALIFICADOR DE NÚMERO</b>
				<b>CÓDIGO POSTAL</b> 41740	
<b>KILÓMETRO EN LA</b>		<b>COMPLEMENTO DE DOMICILIO:</b> Urbanización, residencial,		<b>ENTIDAD DE POBLACIÓN</b>	
<b>5. PROVINCIA</b> SEVILLA		<b>6. MUNICIPIO</b> L E B R I J A		<b>7. ZONA DEPORTIVA</b>	
<b>8. AGRUPACIÓN TERRITORIAL</b> E-7 BAJO GUADALQUIVIR DE SEVILLA		<b>9. NÚCLEO DE POBLACIÓN</b> 27.432		<b>10. DISTRITO MUNICIPAL</b>	
				<b>11. BARRIO</b>	
<b>12. EMPLAZAMIENTO EN ESPACIO NATURAL PROTEGIDO</b> <input type="checkbox"/> SI <input checked="" type="checkbox"/> NO Indicar:			<b>13. LICENCIA DE ACTIVIDAD</b> <input checked="" type="checkbox"/> SI <input type="checkbox"/> NO		
<b>15. LA INSTALACIÓN REUTILIZA O ADAPTA UNA INSTALACIÓN PREVIA</b> <input type="checkbox"/> SI <input checked="" type="checkbox"/> NO Indicar:			<b>14. INSTALACIÓN INTEGRADA EN EDIFICIO MULTIFUNCIONAL</b> <input type="checkbox"/> SI <input checked="" type="checkbox"/> NO Indicar:		
<b>16. OTROS DATOS</b>					
<b>TELÉFONO FIJO</b> 955-97-21-57		<b>TELÉFONO MOVIL</b> 630-68-21-46		<b>WEB</b>	
				<b>E-MAIL</b> piscinalebrija@gmail.com	
<b>17. COORDENADAS UTM (ETRS89)</b>			<b>18. COORDENADAS GEOGRÁFICAS</b>		
<b>X</b> 760665.44		<b>Y</b> 4089088.239		<b>Z</b> 11	
		<b>HUSO</b> 29 Y 30		<b>LONGITUD</b> 6° 4' 54.94989" W	
				<b>LATITUD</b> 36° 55' 20.72840" N	
<b>19. INSTALACIÓN PLURIMUNICIPAL</b> <input type="checkbox"/>		<b>NO PUBLICAR EN INTERNET</b> <input type="checkbox"/>		<b>20. AÑO INICIO ACTIV.</b> 1.978	
<b>Municipios:</b>				<b>21. BAJA</b> <input type="checkbox"/> La instalación es Fecha baja: Moti	
<b>22. CENTRO EDUCACIÓN</b> <input type="checkbox"/> Pertenece a Centro Educativo Tipo de Centro Educativo: Nivel de Enseñanza:		<b>23. NIVEL DE DOTACIÓN</b> <input type="checkbox"/> Red Básica <input checked="" type="checkbox"/> Red Complementaria <input type="checkbox"/> Red Especial		<b>24. SITUACIÓN INSTALACIÓN</b> <input checked="" type="checkbox"/> Urbana <input type="checkbox"/> Periférica <input type="checkbox"/> No Urbana	
<b>25. ACCESIBILIDAD/SUPRESION DE BARRERAS ARQUITECTÓNICAS</b>					
<b>Persona Usuaría Deportista</b> <input checked="" type="checkbox"/> Permite circulación exterior <input checked="" type="checkbox"/> Permite la circulación interior <input checked="" type="checkbox"/> Tiene vestuarios adaptados (al menos uno) <input checked="" type="checkbox"/> Tiene aseos adaptados (al menos uno)		<b>Persona Usuaría Espectadora</b> <input checked="" type="checkbox"/> Permite circulación exterior <input checked="" type="checkbox"/> Permite la circulación interior <input checked="" type="checkbox"/> Tiene aseos adaptados (al menos uno)		<input checked="" type="checkbox"/> La Instalación ha sido concebida como <input type="checkbox"/> La instalación se ha adaptado mediante	
<b>26. RÉGIMEN DE ACCESO</b> <input type="checkbox"/> Libre gratuito <input checked="" type="checkbox"/> Libre pagando entrada <input checked="" type="checkbox"/> Libre pagando cuota periódica de abono o socio		<input type="checkbox"/> Restringido a alumnos <input type="checkbox"/> Restringido a residentes <input type="checkbox"/> Restringido a trabajadores o		<b>27. USUARIOS</b> <input checked="" type="checkbox"/> Escolares <input checked="" type="checkbox"/> Deportistas de competición <input checked="" type="checkbox"/> Deportistas en general	
<b>28. EFICIENCIA ENERGÉTICA</b>					
<b>DISEÑO</b> <input type="checkbox"/> Bioclimático <input type="checkbox"/> Ecoeficiente		<b>TRATAMIENTO DE RESIDUOS</b> <input type="checkbox"/> Previo a la recogida <input checked="" type="checkbox"/> Separación		<b>CALIFICACIÓN ENERGÉTICA DE EDIFICACIONES</b> <b>TIPO DE EDIFICACIÓN</b>	
<b>INSTALACIÓN PROPIA DE ENERGÍA RENOVABLE</b> <input type="checkbox"/> Planta de generación propia Tipo de generador:		<b>GESTIÓN DEL AGUA</b> Superficie regable (m²): <input type="checkbox"/> Sistemas de ahorro		<b>CALIFICACIÓN</b>	
<b>29. PROTECCIÓN CONTRA INCENDIOS</b> <input checked="" type="checkbox"/> Alumbrado de emergencia					
		<input type="checkbox"/> Bocas de incendios equipadas		<input checked="" type="checkbox"/> Extintores portátiles	
				<input type="checkbox"/> Detección	

<b>Código Seguro De Verificación:</b>	TP6zbRCB6h6qmKVx8agLkw==	<b>Estado</b>	Firmado	<b>Fecha y hora</b>	07/03/2022 10:41:03
<b>Firmado Por</b>	Josefa Ganfornina Dorantes	<b>Página</b>	1009/2041		
<b>Observaciones</b>	DILIGENCIA. Para hacer constar que este documento ha sido APROBADO INICIALMENTE por el Pleno de este Ayuntamiento, en sesión celebrada el día 23 de febrero de 2022. LA SECRETARÍA ACCIDENTAL.				
<b>Url De Verificación</b>	<a href="https://portal.dipusevilla.es/vfirmaAytos/code/TP6zbRCB6h6qmKVx8agLkw==">https://portal.dipusevilla.es/vfirmaAytos/code/TP6zbRCB6h6qmKVx8agLkw==</a>				

<b>JUNTA DE ANDALUCÍA</b>	<b>FORMULARIO DE DATOS PARA SU INCORPORACIÓN AL INVENTARIO ANDALUZ DE INSTALACIONES DEPORTIVAS</b>	<b>ANEXO I</b>
		Rev. 04
	<b>3. DATOS GENERALES DE LA INSTALACIÓN</b>	Hoja 2 de 3

<p><b>30. PROPIEDAD</b></p> <p>Nombre de la persona propietaria: AYUNTAMIENTO</p> <p><input checked="" type="checkbox"/> Propiedad pública</p> <ul style="list-style-type: none"> <li><input type="checkbox"/> Admón. General del Estado</li> <li><input type="checkbox"/> Admón. Autonómica</li> <li><input checked="" type="checkbox"/> Admón. Local</li> </ul> <p><input type="checkbox"/> Propiedad privada</p> <ul style="list-style-type: none"> <li><input type="checkbox"/> Privados deportivos <ul style="list-style-type: none"> <li><input type="checkbox"/> Asociativos</li> <li><input type="checkbox"/> Empresas</li> </ul> </li> <li><input type="checkbox"/> Privados no deportivos <ul style="list-style-type: none"> <li><input type="checkbox"/> Educativos</li> <li><input type="checkbox"/> Religiosos</li> <li><input type="checkbox"/> Sociedades Empresariales</li> <li><input type="checkbox"/> Residenciales</li> <li><input type="checkbox"/> Turísticos</li> <li><input type="checkbox"/> Otros</li> </ul> </li> </ul>	<p><b>31. GESTIÓN</b></p> <p><input checked="" type="checkbox"/> La persona gestora de la instalación es la misma que la propietaria</p> <p>Nombre de la persona gestora:</p> <p><input type="checkbox"/> Gestión pública</p> <ul style="list-style-type: none"> <li><input type="checkbox"/> Admón. General del Estado</li> <li><input type="checkbox"/> Admón. Autonómica</li> <li><input type="checkbox"/> Admón. Local</li> </ul> <p><input type="checkbox"/> Gestión privada</p> <ul style="list-style-type: none"> <li><input type="checkbox"/> Privada deportiva <ul style="list-style-type: none"> <li><input type="checkbox"/> Asociativos</li> <li><input type="checkbox"/> Empresas</li> </ul> </li> <li><input type="checkbox"/> Privada no deportiva <ul style="list-style-type: none"> <li><input type="checkbox"/> Educativos</li> <li><input type="checkbox"/> Religiosos</li> <li><input type="checkbox"/> Sociedades Empresariales</li> <li><input type="checkbox"/> Residenciales</li> <li><input type="checkbox"/> Turísticos</li> <li><input type="checkbox"/> Otros</li> </ul> </li> </ul>
<p><b>32. Observaciones</b></p>	

<b>Código Seguro De Verificación:</b>	TP6zbRCB6h6qmKVx8agLkw==	<b>Estado</b>	<b>Fecha y hora</b>	
<b>Firmado Por</b>	Josefa Ganformina Dorantes	Firmado	07/03/2022 10:41:03	
<b>Observaciones</b>	DILIGENCIA. Para hacer constar que este documento ha sido APROBADO INICIALMENTE por el Pleno de este Ayuntamiento, en sesión celebrada el día 23 de febrero de 2022. LA SECRETARIA ACCIDENTAL.	<b>Página</b>	1010/2041	
<b>Url De Verificación</b>	<a href="https://portal.dipusevilla.es/vfirmaAytos/code/TP6zbRCB6h6qmKVx8agLkw==">https://portal.dipusevilla.es/vfirmaAytos/code/TP6zbRCB6h6qmKVx8agLkw==</a>			

<b>JUNTA DE ANDALUCÍA</b>	<b>FORMULARIO DE DATOS PARA SU INCORPORACIÓN AL INVENTARIO ANDALUZ DE INSTALACIONES DEPORTIVAS</b>	<b>ANEXO I</b>
		Rev. 04
	<b>3. DATOS GENERALES DE LA INSTALACIÓN</b>	Hoja 3 de 3

### 3.2. SERVICIOS AUXILIARES

<b>1. MOVILIDAD</b>	
<input checked="" type="checkbox"/> Transporte colectivo (estación o parada de transporte colectivo en las inmediaciones de la instalación) <input type="checkbox"/> Integración de un Centro de carácter sociocultural o comercial <input checked="" type="checkbox"/> Aparcamiento (propio o en las inmediaciones) <input type="checkbox"/> Servicio público de                      Indicar distancia a punto de servicio más <input checked="" type="checkbox"/> Aparcamiento de bicicletas	
<b>2. TERMAL</b>	
<input type="checkbox"/> Sauna <input type="checkbox"/> Hidromasaje <input type="checkbox"/> Baño turco <input type="checkbox"/> Ducha ciclónica	
<b>3. SERVICIOS GENERALES</b>	
<input type="checkbox"/> Bar <input type="checkbox"/> Restaurante <input type="checkbox"/> Residencia deportiva. Número de camas: <input type="checkbox"/> Zona Infantil <input type="checkbox"/> Servicios comerciales <input checked="" type="checkbox"/> Control de acceso	<input checked="" type="checkbox"/> Oficinas <input type="checkbox"/> Salón de actos <input type="checkbox"/> Sala de lectura <input type="checkbox"/> Sala de exposiciones <input type="checkbox"/> Aula de formación
<b>4. SALUD Y ESTÉTICA</b>	
<input type="checkbox"/> Centro Médico <input type="checkbox"/> Enfermería <input checked="" type="checkbox"/> Desfibrilador permanente <input type="checkbox"/> Conexión 112	<input type="checkbox"/> Peluquería <input type="checkbox"/> Estética <input type="checkbox"/> Fisioterapia <input type="checkbox"/> Masaje
<b>5. SERVICIOS DE MANTENIMIENTO</b>	
<input checked="" type="checkbox"/> Almacén general <input checked="" type="checkbox"/> Taller de mantenimiento	
<b>6. OTROS</b>	


<b>Código Seguro De Verificación:</b>	TP6zbRCB6h6qmKVx8agLkw==	<b>Estado</b>	<b>Fecha y hora</b>
<b>Firmado Por</b>	Josefa Ganformina Dorantes	Firmado	07/03/2022 10:41:03
<b>Observaciones</b>	DILIGENCIA. Para hacer constar que este documento ha sido APROBADO INICIALMENTE por el Pleno de este Ayuntamiento, en sesión celebrada el día 23 de febrero de 2022. LA SECRETARIA ACCIDENTAL.	<b>Página</b>	1011/2041
<b>Url De Verificación</b>	<a href="https://portal.dipusevilla.es/vfirmaAytos/code/TP6zbRCB6h6qmKVx8agLkw==">https://portal.dipusevilla.es/vfirmaAytos/code/TP6zbRCB6h6qmKVx8agLkw==</a>		



<b>JUNTA DE ANDALUCÍA</b>	<b>FORMULARIO DE DATOS PARA SU INCORPORACIÓN AL INVENTARIO ANDALUZ DE INSTALACIONES DEPORTIVAS</b>	<b>ANEXO II</b>
		Rev. 04
	<b>4. DATOS DE LOS ESPACIOS DEPORTIVOS</b>	Hoja 1 de 8

**4.1. ATRIBUTOS GENERALES (a rellenar por cada espacio deportivo)**

<b>1. CLASE DE ESPACIO DEPORTIVO</b>  <b>ESPACIO CONVENCIONAL</b>		<b>2. ACTIVIDAD DEPORTIVA PRINCIPAL</b>  FÚTBOL SALA, BALONCESTO, GIMNASIA...		<b>3. OTRAS ACTIVIDADES</b>	
<b>4. CERRAMIENTO</b> <input checked="" type="checkbox"/> Espacio abierto <input checked="" type="checkbox"/> Aire libre (no dispone de cubierta) <input type="checkbox"/> Cerramiento estacional (temporadas) <input type="checkbox"/> Sólo cubierto (con abertura lateral) <input type="checkbox"/> Recinto cerrado <input type="checkbox"/> Cerrado fijo (cerramiento tradicional) <input type="checkbox"/> Cubierta móvil <input type="checkbox"/> Cerramiento textil		<b>5. ESTADO DE USO</b> <input checked="" type="checkbox"/> En uso <input checked="" type="checkbox"/> Normal <input type="checkbox"/> Estacional <input type="checkbox"/> Fuera de uso <input type="checkbox"/> En construcción <input type="checkbox"/> En remodelación <input type="checkbox"/> Fuera de uso		<b>6. ILUMINACIÓN (USO NOCTURNO)</b> <input checked="" type="checkbox"/> Permite el uso <input type="checkbox"/> Permite competición <input checked="" type="checkbox"/> Permite entrenamientos <input type="checkbox"/> No permite el uso nocturno <input type="checkbox"/> No hay iluminación <input type="checkbox"/> Es parcial o insuficiente	
<b>7. PAVIMENTO</b> (sobre el que se desarrolla la actividad deportiva) <input type="checkbox"/> Natural. <input type="checkbox"/> Madera. <input type="checkbox"/> Hierba artificial. <input type="checkbox"/> Sintéticos. <input type="checkbox"/> Metálicos. <input checked="" type="checkbox"/> Hormigones y aglomerados. Hormigón con tratamiento superficial  <input type="checkbox"/> Baldosas y similar. <input type="checkbox"/> Otros pavimentos.			<b>8. CONSERVACIÓN DEL PAVIMENTO</b> <input checked="" type="checkbox"/> Permite la práctica deportiva <input checked="" type="checkbox"/> Bueno <input type="checkbox"/> Regular <input type="checkbox"/> No permite la práctica deportiva <input type="checkbox"/> Mal estado <input type="checkbox"/> Inservible		
<b>9. AÑO CONSTRUCCIÓN</b> 2002	<b>10. AÑO REMODELACIÓN</b>	<b>11. ALTURA LIBRE</b> metros		<b>14. BAJA</b> <input type="checkbox"/> El espacio deportivo es BAJA      Fecha de baja:	
<b>12. SISTEMA DE CALEFACCIÓN</b> <input type="checkbox"/> Posee sistema de calefacción		<b>13. SISTEMA DE CLIMATIZACIÓN</b> <input type="checkbox"/> Posee sistema de		Motivo:	
<b>15. OBSERVACIONES</b>					

<b>Código Seguro De Verificación:</b>	TP6zbRCB6h6qmKVx8agLkw==	<b>Estado</b>	<b>Fecha y hora</b>		
<b>Firmado Por</b>	Josefa Ganformina Dorantes	Firmado	07/03/2022 10:41:03		
<b>Observaciones</b>	DILIGENCIA. Para hacer constar que este documento ha sido APROBADO INICIALMENTE por el Pleno de este Ayuntamiento, en sesión celebrada el día 23 de febrero de 2022. LA SECRETARIA ACCIDENTAL.		<b>Página</b>		1012/2041
<b>Url De Verificación</b>	<a href="https://portal.dipusevilla.es/vfirmaAytos/code/TP6zbRCB6h6qmKVx8agLkw==">https://portal.dipusevilla.es/vfirmaAytos/code/TP6zbRCB6h6qmKVx8agLkw==</a>				

<b>JUNTA DE ANDALUCÍA</b>	<b>FORMULARIO DE DATOS PARA SU INCORPORACIÓN AL INVENTARIO ANDALUZ DE INSTALACIONES DEPORTIVAS</b>	<b>ANEXO II</b>
		Rev. 04
	<b>4. DATOS DE LOS ESPACIOS DEPORTIVOS</b>	Hoja 2 de 8

#### 4.2. ESPACIOS CONVENCIONALES Y SUS ATRIBUTOS ESPECÍFICOS


<b>1. PISTAS</b> (normalmente no exceden los 1500 m <sup>2</sup> de superficie)				
<b>1. PISTAS POLIDEPORTIVAS</b>	<input checked="" type="checkbox"/> Pista polideportiva de 400 m <sup>2</sup> hasta 800 m <sup>2</sup> de superficie. <input type="checkbox"/> Pista polideportiva de 800 m <sup>2</sup> hasta 1000 m <sup>2</sup> de superficie. <input type="checkbox"/> Pista polideportiva de 1000 m <sup>2</sup> o mayor superficie.	<b>2. PISTAS ESPECIALIZADAS Y OTRAS PISTAS</b>	<input type="checkbox"/> Pista de tenis (Sup. ≥400 m <sup>2</sup> ) <input type="checkbox"/> Pista de hielo (Sup. ≥400 m <sup>2</sup> ) <input type="checkbox"/> Pista de petanca (Sup. ≥20 m <sup>2</sup> ) <input type="checkbox"/> Otras pistas (Sup. ≥400 m <sup>2</sup> ) <input type="checkbox"/> Otras pistas (Sup. <400 m <sup>2</sup> )	Atributos específicos Largo (m): 40 Ancho (m): 20 Superficie (m <sup>2</sup> ): 80 Orientación eje longitudinal: <b>NOROESTE</b>
<b>2. PISTAS CON PARED</b> (disponen de una o varias paredes de altura igual o superior a 2 m y que se utilizan para el desarrollo de la actividad)				
<b>1. PISTAS POLIDEPORTIVAS CON FRONTÓN</b>	<input type="checkbox"/> Pista polideportiva de 400 m <sup>2</sup> hasta 800 m <sup>2</sup> con frontón. <input type="checkbox"/> Pista polideportiva de 800 m <sup>2</sup> hasta 1000 m <sup>2</sup> con frontón. <input type="checkbox"/> Pista polideportiva de 800 m <sup>2</sup> o mayor superficie con frontón.	<b>2. FRONTONES Y OTRAS PISTAS DE PARED</b>	<input type="checkbox"/> Frontón (Sup. ≥200 m <sup>2</sup> ) <input type="checkbox"/> Padel (Sup. ≥150 m <sup>2</sup> ) <input type="checkbox"/> Squash (Sup. ≥50 m <sup>2</sup> ) <input type="checkbox"/> Trinquete (Sup. ≥200 m <sup>2</sup> ) <input type="checkbox"/> Otras pistas (Sup. ≥400 m <sup>2</sup> ) <input type="checkbox"/> Otras pistas (Sup. <400 m <sup>2</sup> )	Atributos específicos Largo (m): Ancho (m): Altura pared (m): Superficie (m <sup>2</sup> ): Número de paredes: Orientación eje longitudinal:
<b>3. CAMPOS</b> (normalmente la superficie supera los 1500 m <sup>2</sup> )				
<b>1. CAMPOS POLIDEPORTIVOS</b>	<input type="checkbox"/> Campo polideportivo de 2000 m <sup>2</sup> hasta 4000 m <sup>2</sup> de superficie. <input type="checkbox"/> Campo polideportivo de 4000 m <sup>2</sup> hasta 8000 m <sup>2</sup> de superficie. <input type="checkbox"/> Campo polideportivo de 8000 m <sup>2</sup> o mayor superficie	<b>2. CAMPOS ESPECIALIZADOS Y OTROS CAMPOS</b>	<input type="checkbox"/> Campo de fútbol (sup. mín. 4000 m <sup>2</sup> ) <input type="checkbox"/> Campo de fútbol-7 (sup. mín. 1500 m <sup>2</sup> ) <input type="checkbox"/> Campo de rugby (sup. mín. 4000 m <sup>2</sup> ) <input type="checkbox"/> Campo de hockey (sup. mín. 4000 m <sup>2</sup> ) <input type="checkbox"/> Campo de béisbol (sup. mín. 4000 m <sup>2</sup> ) <input type="checkbox"/> Campo de softbol (sup. mín. 1500 m <sup>2</sup> ) <input type="checkbox"/> Zona de lanzamiento de atletismo (campo interior pista de atletismo, mín. 2000 m <sup>2</sup> ) <input type="checkbox"/> Otros campos (sup. ≥2000 m <sup>2</sup> ) <input type="checkbox"/> Otros campos (sup. <2000 m <sup>2</sup> )	Atributos específicos Tipo de Césped <input type="checkbox"/> Natural <input type="checkbox"/> Artificial Largo (m): Ancho (m): Superficie (m <sup>2</sup> ): Superficie regable: Orientación eje longitudinal:
<b>4. ESPACIOS LONGITUDINALES</b> (la longitud predomina sobre el ancho)				
<b>1. ESPACIOS LONGITUDINALES DE ATLETISMO</b>	<input type="checkbox"/> Pista de atletismo de 400 m. <input type="checkbox"/> Pista de atletismo de 300 m. <input type="checkbox"/> Pista de atletismo de 200 m. <input type="checkbox"/> Otras pistas atletismo, mín. de 100 m. <input type="checkbox"/> Recta carreras de atletismo (mín. 50m). <input type="checkbox"/> Recta de saltos: longitud, triple y pértiga (mínimo 40 m). <input type="checkbox"/> Zona de salto de altura (mínimo 40 m).	<b>2. OTROS ESPACIOS LONGITUDINALES</b>	<input type="checkbox"/> Velódromo (Sup. <200 m). <input type="checkbox"/> Patinódromo (Sup. <200 m). <input type="checkbox"/> Anillo de hielo (Sup. <200 m). <input type="checkbox"/> Otros espacios longitudinales (Sup. ≥100m).	Atributos específicos Largo (m): Ancho (m): Superficie (m <sup>2</sup> ): Número de calles: Orientación eje longitudinal:
<b>5. VASOS DE PISCINA</b>				
<b>1. VASOS DEPORTIVOS</b>	<input type="checkbox"/> Vaso deportivo de 25 m. <input type="checkbox"/> Vaso deportivo de 33 m. <input type="checkbox"/> Vaso deportivo de 50 m.	<b>2. OTROS VASOS</b>	<input type="checkbox"/> Vaso de enseñanza. <input type="checkbox"/> Vaso recreativo. <input type="checkbox"/> Vaso hidromasaje. <input type="checkbox"/> Vaso de chapoteo. <input type="checkbox"/> Otros vasos (Sup. ≥50 m <sup>2</sup> ). <input type="checkbox"/> Otros vasos (Sup. <50 m <sup>2</sup> ).	Atributos específicos Largo (m): Ancho (m): Profundidad máxima (m): Profundidad mínima (m): Pendiente del suelo: Número de calles: Superficie (m <sup>2</sup> ): <b>Rebosadero del vaso:</b> <b>Accesibilidad al vaso:</b> Orientación eje longitudinal: <b>Pavimento recinto vasos:</b> Sistema calentamiento agua: Fuente de energía: Sistema tratamiento agua:
<b>6. SALAS</b> (recinto cerrado sin los requerimientos dimensionales de las pistas, por lo que pueden ser irregulares o incluso tener columnas, etc...)				

<b>Código Seguro De Verificación:</b>	TP6zbRCB6h6qmKVx8agLkw==	<b>Estado</b>	<b>Fecha y hora</b>
<b>Firmado Por</b>	Josefa Ganformina Dorantes	Firmado	07/03/2022 10:41:03
<b>Observaciones</b>	DILIGENCIA. Para hacer constar que este documento ha sido APROBADO INICIALMENTE por el Pleno de este Ayuntamiento, en sesión celebrada el día 23 de febrero de 2022. LA SECRETARÍA ACCIDENTAL.	<b>Página</b>	1013/2041
<b>Url De Verificación</b>	<a href="https://portal.dipusevilla.es/vfirmaAytos/code/TP6zbRCB6h6qmKVx8agLkw==">https://portal.dipusevilla.es/vfirmaAytos/code/TP6zbRCB6h6qmKVx8agLkw==</a>		



<b>JUNTA DE ANDALUCIA</b>	<b>FORMULARIO DE DATOS PARA SU INCORPORACIÓN AL INVENTARIO ANDALUZ DE INSTALACIONES DEPORTIVAS</b>	<b>ANEXO II</b>
		Rev. 04
	<b>4. DATOS DE LOS ESPACIOS DEPORTIVOS</b>	Hoja 3 de 8

1. SALAS POLIVALENTES	<input type="checkbox"/> Sala polivalente de 100 hasta 200 m <sup>2</sup> <input type="checkbox"/> Sala polivalente de 200 hasta 300 m <sup>2</sup> <input type="checkbox"/> Sala polivalente de 300 a mayor sup.	2. SALAS ESPECIALIZADAS Y OTRAS SALAS	<input type="checkbox"/> Sala equipada. <input type="checkbox"/> Sala de artes marciales. <input type="checkbox"/> Sala de esgrima. <input type="checkbox"/> Sala de tiro con arco. <input type="checkbox"/> Sala de tiro de precisión. <input type="checkbox"/> Sala especializada. <input type="checkbox"/> Otras salas (Sup. <50 m <sup>2</sup> ). <input type="checkbox"/> Otras salas (Sup. ≥ 50 m <sup>2</sup> ).	Atributos específicos	Largo (m): Ancho (m): Superficie (m <sup>2</sup> ): Altura de la sala: Orientación eje longitudinal:
<b>7. OBSERVACIONES</b>					

<b>Código Seguro De Verificación:</b>	TP6zbRCB6h6qmKVx8agLkw==	<b>Estado</b>	<b>Fecha y hora</b>	
<b>Firmado Por</b>	Josefa Ganformina Dorantes	Firmado	07/03/2022 10:41:03	
<b>Observaciones</b>	DILIGENCIA. Para hacer constar que este documento ha sido APROBADO INICIALMENTE por el Pleno de este Ayuntamiento, en sesión celebrada el día 23 de febrero de 2022. LA SECRETARIA ACCIDENTAL.	<b>Página</b>	1014/2041	
<b>Url De Verificación</b>	<a href="https://portal.dipusevilla.es/vfirmaAytos/code/TP6zbRCB6h6qmKVx8agLkw==">https://portal.dipusevilla.es/vfirmaAytos/code/TP6zbRCB6h6qmKVx8agLkw==</a>			

<b>JUNTA DE ANDALUCÍA</b>	<b>FORMULARIO DE DATOS PARA SU INCORPORACIÓN AL INVENTARIO ANDALUZ DE INSTALACIONES DEPORTIVAS</b>	<b>ANEXO II</b>
		Rev. 04
	<b>4. DATOS DE LOS ESPACIOS DEPORTIVOS</b>	Hoja 4 de 8

#### 4.3. ESPACIOS SINGULARES Y SUS ATRIBUTOS ESPECÍFICOS


<b>CAMPO DE JUEGO</b>	<input type="checkbox"/> Campos de golf (al menos 9 hoyos, de par 3,4 o 5). <input type="checkbox"/> Pitch and putt. <input type="checkbox"/> Campo de golf rústico. <input type="checkbox"/> Otros campos de golf.	<b>ZONA DE PRÁCTICAS</b>	<input type="checkbox"/> Campo de prácticas. <input type="checkbox"/> Zona de <i>approach</i> . <input type="checkbox"/> Zona de pateo (patting-green).	Atributos específicos	Número de hoyos Longitud (m) Par del campo Superficie (m <sup>2</sup> ) Superficie Regable (m <sup>2</sup> ):
	<b>2. CIRCUITOS DE MOTOR</b> <input type="checkbox"/> Circuito de velocidad (L ≥ 2000 m) <input type="checkbox"/> Circuito de karts (L ≥ 200 m) <input type="checkbox"/> Circuito de motocross (L ≥ 500 m) <input type="checkbox"/> Otros circuitos de motor			Atributos específicos	Longitud del recorrido (m) Nº curvas derecha e izquierda: / Anchura de la pista (m) Parrilla de salida/nº pilotos /
	<b>3. CIRCUITO DE CARRERA A PIE</b> Circuito de carrera a pie. <input type="checkbox"/>			Atributos específicos	Longitud del recorrido (m) Estaciones de ejercicio.
	<b>4. CIRCUITO DE BICICLETA</b> <input type="checkbox"/> Circuito de bicicleta (circuito cerrado). <input type="checkbox"/> Carril-bici.			Atributos específicos	Longitud del tramo (m) Longitud total (m)
	<b>5. CANAL DE REMO Y PIRAGÜISMO</b> <input type="checkbox"/> Canal aguas tranquilas. <input type="checkbox"/> Canal aguas bravas.			Atributos específicos	Longitud del tramo (m) Profundidad (m) Nº calles Desnivel
	<b>6. ZONAS DE DEPORTE DE INVIERNO</b> <input type="checkbox"/> Trampolín de saltos. <input type="checkbox"/> Pista de esquí. <input type="checkbox"/> Pista de esquí de fondo. <input type="checkbox"/> Parque de snowboard. <input type="checkbox"/> Circuito de fondo y tiro. <input type="checkbox"/> Otras zonas.			Atributos específicos	Altura (m) –solo para trampolín- Desnivel Dificultad –solo para esquí- Longitud (m) <input type="checkbox"/> Nieve artificial Denominación pista
	<b>7. ESPACIOS DE HÍPICA</b> <input type="checkbox"/> Pista de carreras hípicas. <input type="checkbox"/> Pista de concurso. <input type="checkbox"/> Picadero. <input type="checkbox"/> Pista de ensayo. <input type="checkbox"/> Pista de saltos. <input type="checkbox"/> Campo de polo. <input type="checkbox"/> Otras pistas.			Atributos específicos	Longitud (m) Ancho (m) Superficie (m <sup>2</sup> )
	<b>8. ESTRUCTURAS ARTIFICIALES DE ESCALADA</b> Estructuras artificiales construidas para la práctica de deportes de montaña y escalada. Las zonas naturales equipadas para esta actividad se consideran áreas de actividad. <input type="checkbox"/> Muro de escalada. <input type="checkbox"/> Bulder (altura menor a 3 m).			Atributos específicos	Altura máxima (m) Superficie de escalada (m <sup>2</sup> ) <input type="checkbox"/> Presas Material
	<b>9. PISTAS DE MONOPATÍN Y PATÍN LÍNEA</b> <input type="checkbox"/> Pista monopatín y patín en línea. <input type="checkbox"/> Circuito monopatín y patín en línea. <input type="checkbox"/> Campo monopatín y patín en línea (skate park...).			Atributos específicos	Longitud –solo circuitos- <input type="checkbox"/> Estructura en U (half pipe) Superficie (m <sup>2</sup> )
	<b>10. PISTAS DE MODELISMO</b> <input type="checkbox"/> Circuito de automodelismo. <input type="checkbox"/> Campo de aeromodelismo. <input type="checkbox"/> Otras zonas de modalismo.			Atributos específicos	Longitud (m) Diámetro (si es circular): (m) Ancho (m)

Código Seguro De Verificación:	TP6zbrCB6h6qmKVx8agLkw==	Estado	Fecha y hora
Firmado Por	Josefa Ganfornina Dorantes	Firmado	07/03/2022 10:41:03
Observaciones	DILIGENCIA. Para hacer constar que este documento ha sido APROBADO INICIALMENTE por el Pleno de este Ayuntamiento, en sesión celebrada el día 23 de febrero de 2022. LA SECRETARÍA ACCIDENTAL.	Página	1015/2041
Url De Verificación	<a href="https://portal.dipusevilla.es/vfirmaAytos/code/TP6zbrCB6h6qmKVx8agLkw==">https://portal.dipusevilla.es/vfirmaAytos/code/TP6zbrCB6h6qmKVx8agLkw==</a>		



<b>JUNTA DE ANDALUCÍA</b>	<b>FORMULARIO DE DATOS PARA SU INCORPORACIÓN AL INVENTARIO ANDALUZ DE INSTALACIONES DEPORTIVAS</b>	<b>ANEXO II</b>
		Rev. 04
	<b>4. DATOS DE LOS ESPACIOS DEPORTIVOS</b>	Hoja 5 de 8

<b>11. CAMPOS DE TIRO</b> <input type="checkbox"/> Campo de tiro vuelo. <input type="checkbox"/> Campo de tiro de precisión. <input type="checkbox"/> Campo de tiro al plato. <input type="checkbox"/> Campo de tiro con arco. <input type="checkbox"/> Otros campos de tiro.	Atributos específicos	Longitud (m) Superficie (m²) Nº de puestos
<b>12. ZONAS DE JUEGOS POPULARES O/Y TRADICIONALES</b> <input type="checkbox"/> Pista calva. <input type="checkbox"/> Pista de tanga. <input type="checkbox"/> Pista de lanzamiento de barra castellana. <input type="checkbox"/> Pista de lanzamiento de barra aragonesa. <input type="checkbox"/> Corro de lucha. <input type="checkbox"/> Carril de Bolos Huertanos. <input type="checkbox"/> Campo de bolos Cartagenero. <input type="checkbox"/> Bolera. <input type="checkbox"/> Campo de billar romano. <input type="checkbox"/> Campo de llave (chave). <input type="checkbox"/> Otras zonas de juegos populares. Indicar:	Atributos específicos	Largo (m) Ancho (m) Superficie (m²) Diámetro (en el caso de que sean circulares) (m)
<b>13. OTROS ESPACIOS SINGULARES</b> <input type="checkbox"/> Campo de minigolf. <input type="checkbox"/> Pista de bowling. <input type="checkbox"/> Campo de casting. <input type="checkbox"/> Remo en banco fijo (con balsa). <input type="checkbox"/> Otros espacios singulares. Indicar:	Atributos específicos	Superficie (m²) Nº de puestos
<b>14. OBSERVACIONES</b>		

<b>Código Seguro De Verificación:</b>	TP6zbRCB6h6qmKVx8agLkw==	<b>Estado</b>	<b>Fecha y hora</b>	
<b>Firmado Por</b>	Josefa Ganformina Dorantes	Firmado	07/03/2022 10:41:03	
<b>Observaciones</b>	DILIGENCIA. Para hacer constar que este documento ha sido APROBADO INICIALMENTE por el Pleno de este Ayuntamiento, en sesión celebrada el día 23 de febrero de 2022. LA SECRETARIA ACCIDENTAL.	<b>Página</b>	1016/2041	
<b>Url De Verificación</b>	<a href="https://portal.dipusevilla.es/vfirmaAytos/code/TP6zbRCB6h6qmKVx8agLkw==">https://portal.dipusevilla.es/vfirmaAytos/code/TP6zbRCB6h6qmKVx8agLkw==</a>			




<b>JUNTA DE ANDALUCÍA</b>	<b>FORMULARIO DE DATOS PARA SU INCORPORACIÓN AL INVENTARIO ANDALUZ DE INSTALACIONES DEPORTIVAS</b>	<b>ANEXO II</b>
		Rev. 04
	<b>4. DATOS DE LOS ESPACIOS DEPORTIVOS</b>	Hoja 6 de 8

#### 4.4. ÁREAS DE ACTIVIDAD Y SUS ATRIBUTOS ESPECÍFICOS

##### 4.4.1. ÁREAS TERRESTRES


<b>1. ESCALADA</b> <input type="checkbox"/> Zona de escalada	Atributos específicos	Desnivel (altura en metros): Número de vías: <input type="checkbox"/> Señalización <input type="checkbox"/> Equipadas
<b>2. VÍAS FERRATAS</b> (recorrido por espacios rocosos con elementos de progresión) <input type="checkbox"/> Vía ferrata	Atributos específicos	Desnivel (m) <input type="checkbox"/> Señalización <input type="checkbox"/> Equipadas
<b>3. RUTA ECUESTRE</b> <input type="checkbox"/> Ruta ecuestre	Atributos específicos	Longitud (m) <input type="checkbox"/> Señalización
<b>4. CAMPO DE RECORRIDO DE TIRO Y DE CAZA</b> (cotos de caza) <input type="checkbox"/> Campo de tiro y caza	Atributos específicos	Superficie (m <sup>2</sup> )
<b>5. CAVIDADES</b> <input type="checkbox"/> Simas <input type="checkbox"/> Cuevas	Atributos específicos	Desnivel <input type="checkbox"/> Turísticas Longitud (m) <input type="checkbox"/> Mapa topográfico <input type="checkbox"/> Tramos subacuáticos
<b>6. VÍAS VERDES Y CAMINOS NATURALES</b> <input type="checkbox"/> Vía verde <input type="checkbox"/> Camino de siga <input type="checkbox"/> Otros caminos naturales (históricos, cañadas, rural, etc...)	Atributos específicos	Longitud del tramo principal (m) <input type="checkbox"/> Señalización
<b>7. SENDEROS</b> (GR, PR, locales, urbanos, etc...) <input type="checkbox"/> Gran recorrido (GR) <input type="checkbox"/> Pequeño recorrido (PR) <input type="checkbox"/> Sendero Local (SL) <input type="checkbox"/> Sendero Urbano (SU)	Atributos específicos	Longitud del tramo municipal (m)
<b>8. ACTIVIDAD FÍSICO-DEPORTIVA EN PLAYAS Y RÍOS</b> <input type="checkbox"/> Playas naturales <input type="checkbox"/> Playas artificiales <input type="checkbox"/> Ríos y lagos	Atributos específicos	<input type="checkbox"/> Límite de la zona de baño recomendada <input type="checkbox"/> Equipamientos para juegos deportivos <input type="checkbox"/> Zona delimitada de varada
<b>9. ITINERARIOS DE BICICLETAS DE MONTAÑA</b> <input type="checkbox"/> Itinerario de bicicleta de montaña	Atributos específicos	Longitud (m) <input type="checkbox"/> Señalización
<b>10. OTRAS ÁREAS TERRESTRES</b> <input type="checkbox"/> Otras áreas terrestres	Atributos específicos	Denominación

<b>Código Seguro De Verificación:</b>	TP6zbRCB6h6qmKVx8agLkw==	<b>Estado</b>	<b>Fecha y hora</b>	
<b>Firmado Por</b>	Josefa Ganformina Dorantes	Firmado	07/03/2022 10:41:03	
<b>Observaciones</b>	DILIGENCIA. Para hacer constar que este documento ha sido APROBADO INICIALMENTE por el Pleno de este Ayuntamiento, en sesión celebrada el día 23 de febrero de 2022. LA SECRETARÍA ACCIDENTAL.	<b>Página</b>	1017/2041	
<b>Url De Verificación</b>	<a href="https://portal.dipusevilla.es/vfirmaAytos/code/TP6zbRCB6h6qmKVx8agLkw==">https://portal.dipusevilla.es/vfirmaAytos/code/TP6zbRCB6h6qmKVx8agLkw==</a>			

<b>JUNTA DE ANDALUCÍA</b>	<b>FORMULARIO DE DATOS PARA SU INCORPORACIÓN AL INVENTARIO ANDALUZ DE INSTALACIONES DEPORTIVAS</b>	<b>ANEXO II</b>
		Rev. 04
	<b>4. DATOS DE LOS ESPACIOS DEPORTIVOS</b>	Hoja 7 de 8

#### 4.4.2. ÁREAS AÉREAS

<b>1. VUELOS</b> <input type="checkbox"/> Zona de vuelo a motor <input type="checkbox"/> Zona de vuelo aerostático <input type="checkbox"/> Zona de vuelo sin motor	Atributos específicos	Coord. despegue <input type="checkbox"/> Rampa despegue Coord. aterrizaje Sup. aterrizaje (m <sup>2</sup> ) Longitud máx. (m) <input type="checkbox"/> Señalización
<b>2. PARACAIDISMO</b> <input type="checkbox"/> Zona de paracaidismo	Atributos específicos	<input type="checkbox"/> Señalización Sup. aterrizaje (m <sup>2</sup> )
<b>3. COLOMBÓDROMO</b> <input type="checkbox"/> Campo de entrenamiento	Atributos específicos	Radio (m) <input type="checkbox"/> Sistemas audiovisuales
<b>4. OTRAS ÁREAS AÉREAS</b> <input type="checkbox"/> Otras áreas aéreas	Atributos específicos	Denominación

<b>Código Seguro De Verificación:</b>	TP6zbRCB6h6qmKVx8agLkw==	<b>Estado</b>	<b>Fecha y hora</b>	
<b>Firmado Por</b>	Josefa Ganformina Dorantes	Firmado	07/03/2022 10:41:03	
<b>Observaciones</b>	DILIGENCIA. Para hacer constar que este documento ha sido APROBADO INICIALMENTE por el Pleno de este Ayuntamiento, en sesión celebrada el día 23 de febrero de 2022. LA SECRETARIA ACCIDENTAL.	<b>Página</b>	1018/2041	
<b>Url De Verificación</b>	<a href="https://portal.dipusevilla.es/vfirmaAytos/code/TP6zbRCB6h6qmKVx8agLkw==">https://portal.dipusevilla.es/vfirmaAytos/code/TP6zbRCB6h6qmKVx8agLkw==</a>			

<b>JUNTA DE ANDALUCÍA</b>	<b>FORMULARIO DE DATOS PARA SU INCORPORACIÓN AL INVENTARIO ANDALUZ DE INSTALACIONES DEPORTIVAS</b>	<b>ANEXO II</b>
		Rev. 04
	<b>4. DATOS DE LOS ESPACIOS DEPORTIVOS</b>	Hoja 8 de 8

#### 4.4.3. AREAS ACUÁTICAS

<b>1. VELA</b> <input type="checkbox"/> Zona acuática de vela	Atributos específicos	<input type="checkbox"/> Señalización
<b>2. BARRANCOS</b> <input type="checkbox"/> Itinerario en barranco	Atributos específicos	Denominación <input type="checkbox"/> Rápeles Desnivel (m) <input type="checkbox"/> Señalización Longitud (m) <input type="checkbox"/> Sifones <input type="checkbox"/> Caudal permanente de agua <input type="checkbox"/> Equipadas
<b>3. ACTIVIDADES A MOTOR</b> <input type="checkbox"/> Zona acuática de actividades a motor	Atributos específicos	<input type="checkbox"/> Señalización
<b>4. ACTIVIDAD SUBACUÁTICA</b> (se pueden desarrollar en lagos, presas, embalses, ríos y mar) <input type="checkbox"/> Zona de pesca submarina <input type="checkbox"/> Zona de inmersión <input type="checkbox"/> Otras zonas de actividades subacuáticas	Atributos específicos	<input type="checkbox"/> Señalización
<b>5. SURF</b> <input type="checkbox"/> Zona de surf	Atributos específicos	<input type="checkbox"/> Señalización
<b>6. ESQUÍ ACUÁTICO</b> <input type="checkbox"/> Zona de esquí acuático	Atributos específicos	<input type="checkbox"/> Señalización Longitud (m)
<b>7. REMO Y PIRAGÜISMO</b> <input type="checkbox"/> Remo en aguas tranquilas <input type="checkbox"/> Piragüismo en aguas tranquilas <input type="checkbox"/> Piragüismo en aguas bravas	Atributos específicos	<input type="checkbox"/> Señalización Longitud (m)
<b>8. OTRAS ÁREAS ACUÁTICAS</b> <input type="checkbox"/> Otras áreas acuáticas	Atributos específicos	Denominación

#### 4.4.4. OBSERVACIONES

--

<b>Código Seguro De Verificación:</b>	TP6zbRCB6h6qmKVx8agLkw==	<b>Estado</b>	Fecha y hora
<b>Firmado Por</b>	Josefa Ganformina Dorantes	Firmado	07/03/2022 10:41:03
<b>Observaciones</b>	DILIGENCIA. Para hacer constar que este documento ha sido APROBADO INICIALMENTE por el Pleno de este Ayuntamiento, en sesión celebrada el día 23 de febrero de 2022. LA SECRETARIA ACCIDENTAL.	<b>Página</b>	1019/2041
<b>Url De Verificación</b>	<a href="https://portal.dipusevilla.es/vfirmaAytos/code/TP6zbRCB6h6qmKVx8agLkw==">https://portal.dipusevilla.es/vfirmaAytos/code/TP6zbRCB6h6qmKVx8agLkw==</a>		




<b>JUNTA DE ANDALUCÍA</b>	<b>FORMULARIO DE DATOS PARA SU INCORPORACIÓN AL INVENTARIO ANDALUZ DE INSTALACIONES DEPORTIVAS</b>	<b>ANEXO III</b>
		Rev. 04
	<b>5. DATOS ESPACIOS COMPLEMENTARIOS</b>	Hoja 1 de 5

## 5.1. TIPOLOGÍA DE LOS ESPACIOS COMPLEMENTARIOS Y SUS ATRIBUTOS ESPECÍFICOS

### 5.1.1. ESPACIOS COMPLEMENTARIOS GENÉRICOS


<input checked="" type="checkbox"/> <b>1. VESTUARIOS</b>			
5.1.1.1. Atributos generales	Asociado al espacio/s deportivo/s: PISTA POLIDEPORTIVA ROJA <input checked="" type="checkbox"/> Compartido con otras instalaciones <b>Estado de uso:</b> En uso - NORMAL <b>Conservación:</b> Permite el uso - BUENO Año de construcción: 1982 Año de remodelación: <input type="checkbox"/> El espacio complementario es BAJA Fecha de baja: Motivo:	5.1.1.2. Atributos específicos	<input checked="" type="checkbox"/> Colectivo <input checked="" type="checkbox"/> Adaptado normas accesibilidad Nº salas cambio de ropa 4 Nº armarios de equipo Nº de urinarios Nº cabinas individuales Nº de duchas 12 Nº de inodoros 4 Nº taquillas guardarropa Nº de lavabos 8 Superficie m2 140
		5.1.1.2. Atributos específicos	<input checked="" type="checkbox"/> Individual <input checked="" type="checkbox"/> Adaptado normas accesibilidad <input checked="" type="checkbox"/> Ducha <input checked="" type="checkbox"/> Inodoro <input checked="" type="checkbox"/> Lavabo
<input checked="" type="checkbox"/> <b>2. ASEOS PÚBLICOS</b>			
5.1.1.1. Atributos generales	Asociado al espacio/s deportivo/s: PISTA POLIDEPORTIVA ROJA <input checked="" type="checkbox"/> Compartido con otras instalaciones <b>Estado de uso:</b> En uso - NORMAL <b>Conservación:</b> Permite el uso - BUENO Año de construcción: 1982 Año de remodelación: <input type="checkbox"/> El espacio complementario es BAJA Fecha de baja: Motivo:	5.1.1.2. Atributos específicos	<b>Personas usuarias:</b> COMÚN <input checked="" type="checkbox"/> Adaptado normas accesibilidad Nº de lavabos 4 Nº de urinarios 3 Nº de inodoros 7
<input checked="" type="checkbox"/> <b>3. ALMACÉN DEPORTIVO</b> (Sólo los que se usen exclusivamente para guardar material deportivo)			
5.1.1.1. Atributos generales	Asociado al espacio/s deportivo/s: PISTA POLIDEPORTIVA ROJA <input checked="" type="checkbox"/> Compartido con otras instalaciones <b>Estado de uso:</b> En uso - ESTACIONAL <b>Conservación:</b> Permite el uso - BUENO Año de construcción: 1982 Año de remodelación: <input type="checkbox"/> El espacio complementario es BAJA Fecha de baja: Motivo:	5.1.1.2. Atributos específicos	Altura 2.8 Superficie (m²) 20 <input type="checkbox"/> Dispone de puerta directa al espacio deportivo
<input type="checkbox"/> <b>4. GRADAS</b>			
5.1.1.1. Atributos generales	Asociado al espacio/s deportivo/s: <input type="checkbox"/> Compartido con otras instalaciones <b>Estado de uso:</b> <b>Conservación:</b> Año de construcción: Año de remodelación: <input type="checkbox"/> El espacio complementario es BAJA Fecha de baja: Motivo:	5.1.1.2. Atributos específicos	<b>Tipo</b> <b>Cubierta</b> Nº plazas de pie Nº plazas sentado <input type="checkbox"/> Plazas reservadas y accesibles para personas discapacitadas
<b>5.1.1.3. OBSERVACIONES</b>			

<b>Código Seguro De Verificación:</b>	TP6zbRCB6h6qmKVx8agLkw==	<b>Estado</b>	<b>Fecha y hora</b>	
<b>Firmado Por</b>	Josefa Ganformina Dorantes	Firmado	07/03/2022 10:41:03	
<b>Observaciones</b>	DILIGENCIA. Para hacer constar que este documento ha sido APROBADO INICIALMENTE por el Pleno de este Ayuntamiento, en sesión celebrada el día 23 de febrero de 2022. LA SECRETARIA ACCIDENTAL.	<b>Página</b>	1020/2041	
<b>Url De Verificación</b>	<a href="https://portal.dipusevilla.es/vfirmaAytos/code/TP6zbRCB6h6qmKVx8agLkw==">https://portal.dipusevilla.es/vfirmaAytos/code/TP6zbRCB6h6qmKVx8agLkw==</a>			

<b>JUNTA DE ANDALUCÍA</b>	<b>FORMULARIO DE DATOS PARA SU INCORPORACIÓN AL INVENTARIO ANDALUZ DE INSTALACIONES DEPORTIVAS</b>	<b>ANEXO III</b>
		Rev. 04
	<b>5. DATOS ESPACIOS COMPLEMENTARIOS</b>	Hoja 2 de 5


**5.1.2. ESPACIOS COMPLEMENTARIOS ESPECÍFICOS**

<input type="checkbox"/> <b>1. REMONTE</b> (cable esquí / tele sillas – tele cabinas)		5.1.2.1. Atributos generales	Asociado al espacio/s deportivo/s:  <input type="checkbox"/> Compartido con otras instalaciones <b>Estado de uso:</b> <b>Conservación:</b> Año de construcción: Año de remodelación:  <input type="checkbox"/> El espacio complementario es BAJA Fecha de baja: Motivo:	5.1.2.2. Atributos específicos	Longitud (m) Desnivel (m) Capacidad (deportistas/hora) Denominación
<input type="checkbox"/> <b>2. ZONA DE VARADA EN PLAYA</b>		5.1.2.1. Atributos generales	Asociado al espacio/s deportivo/s:  <input type="checkbox"/> Compartido con otras instalaciones <b>Estado de uso:</b> <b>Conservación:</b> Año de construcción: Año de remodelación:  <input type="checkbox"/> El espacio complementario es BAJA Fecha de baja: Motivo:	5.1.2.2. Atributos específicos	Superficie (m²) <b>Pasillo de acceso</b> Denominación
<input type="checkbox"/> <b>3. AERÓDROMOS</b>		5.1.2.1. Atributos generales	Asociado al espacio/s deportivo/s:  <input type="checkbox"/> Compartido con otras instalaciones <b>Estado de uso:</b> <b>Conservación:</b> Año de construcción: Año de remodelación:  <input type="checkbox"/> El espacio complementario es BAJA Fecha de baja: Motivo:	5.1.2.2. Atributos específicos	Nº pistas Longitud pista principal (m) Anchura pista principal (m) <input type="checkbox"/> Taller Nº hangares Pavimento pista principal <input type="checkbox"/> Torre de control <input type="checkbox"/> Depósito de combustible
<input type="checkbox"/> <b>4. ESPACIOS COMPLEMENTARIOS DE HÍPCA</b> <input type="checkbox"/> Caballerizas <input type="checkbox"/> Pista de doma <input type="checkbox"/> Caminaderos		5.1.2.1. Atributos generales	Asociado al espacio/s deportivo/s:  <input type="checkbox"/> Compartido con otras instalaciones <b>Estado de uso:</b> <b>Conservación:</b> Año de construcción: Año de remodelación:  <input type="checkbox"/> El espacio complementario es BAJA Fecha de baja: Motivo:	5.1.2.2. Atributos específicos (si posee más de un tipo, separar los atributos con un guión)	Nº plazas Longitud (m) Anchura (m) Diámetro (m) en caso circular Superficie (m²)
<input type="checkbox"/> <b>5. PUERTOS E INSTALACIONES NÁUTICAS</b>					

<b>Código Seguro De Verificación:</b>	TP6zbRCB6h6qmKVx8agLkw==	<b>Estado</b>	<b>Fecha y hora</b>	
<b>Firmado Por</b>	Josefa Ganfornina Dorantes	Firmado	07/03/2022 10:41:03	
<b>Observaciones</b>	DILIGENCIA. Para hacer constar que este documento ha sido APROBADO INICIALMENTE por el Pleno de este Ayuntamiento, en sesión celebrada el día 23 de febrero de 2022. LA SECRETARIA ACCIDENTAL.	<b>Página</b>	1021/2041	
<b>Url De Verificación</b>	<a href="https://portal.dipusevilla.es/vfirmaAytos/code/TP6zbRCB6h6qmKVx8agLkw==">https://portal.dipusevilla.es/vfirmaAytos/code/TP6zbRCB6h6qmKVx8agLkw==</a>			


<b>JUNTA DE ANDALUCÍA</b>	<b>FORMULARIO DE DATOS PARA SU INCORPORACIÓN AL INVENTARIO ANDALUZ DE INSTALACIONES DEPORTIVAS</b>	<b>ANEXO III</b>
		Rev. 04
	<b>5. DATOS ESPACIOS COMPLEMENTARIOS</b>	Hoja 3 de 5

<b>ESPACIO COMPLEMENTARIO</b>	<input type="checkbox"/> Puerto deportivo <input type="checkbox"/> Dársena deportiva <input type="checkbox"/> Marina. puerto interior <input type="checkbox"/> Embarcadero	<b>5.1.2.1. Atributos generales</b>	Asociado al espacio/s deportivo/s:  <input type="checkbox"/> Compartido con otras instalaciones <b>Estado de uso:</b> <b>Conservación:</b> Año de construcción: Año de remodelación:  <input type="checkbox"/> El espacio complementario es BAJA Fecha de baja: Motivo:	<b>5.1.2.2. Atributos específicos</b>	Nº amarres <input type="checkbox"/> Agua potable <input type="checkbox"/> Electricidad <input type="checkbox"/> Gasolinera <input type="checkbox"/> Dique seco Calado de la bocana <input type="checkbox"/> Varadero <input type="checkbox"/> Elevador <input type="checkbox"/> Rampa <input type="checkbox"/> Pantalán
-------------------------------	---	-------------------------------------	---	---------------------------------------	--

<b>Código Seguro De Verificación:</b>	TP6zbRCB6h6qmKVx8agLkw==	<b>Estado</b>	<b>Fecha y hora</b>	
<b>Firmado Por</b>	Josefa Ganformina Dorantes	Firmado	07/03/2022 10:41:03	
<b>Observaciones</b>	DILIGENCIA. Para hacer constar que este documento ha sido APROBADO INICIALMENTE por el Pleno de este Ayuntamiento, en sesión celebrada el día 23 de febrero de 2022. LA SECRETARIA ACCIDENTAL.	<b>Página</b>	1022/2041	
<b>Url De Verificación</b>	<a href="https://portal.dipusevilla.es/vfirmaAytos/code/TP6zbRCB6h6qmKVx8agLkw==">https://portal.dipusevilla.es/vfirmaAytos/code/TP6zbRCB6h6qmKVx8agLkw==</a>			

<b>JUNTA DE ANDALUCÍA</b>	<b>FORMULARIO DE DATOS PARA SU INCORPORACIÓN AL INVENTARIO ANDALUZ DE INSTALACIONES DEPORTIVAS</b>	<b>ANEXO III</b>
		Rev. 04
	<b>5. DATOS ESPACIOS COMPLEMENTARIOS</b>	Hoja 4 de 5

<input type="checkbox"/> <b>6. ESPACIOS COMPLEMENTARIOS DE ZONAS DE REMO Y PIRAGÜISMO</b>			Asociado al espacio/s deportivo/s: <input type="checkbox"/> Compartido con otras instalaciones <b>Estado de uso:</b> <b>Conservación:</b> Año de construcción: Año de remodelación:  <input type="checkbox"/> El espacio complementario es BAJA Fecha de baja: Motivo:	5.1.1. Atributos generales          5.1.2.2. Atributos específicos	<input type="checkbox"/> Pantalanes <input type="checkbox"/> Torre de jueces <input type="checkbox"/> Hangar de canoas y/o piraguas <input type="checkbox"/> Muelles
<input type="checkbox"/> <b>7. REFUGIOS DE MONTAÑA</b>	Nombre oficial	5.1.1. Atributos generales	Asociado al espacio/s deportivo/s: <input type="checkbox"/> Compartido con otras instalaciones <b>Estado de uso:</b> <b>Conservación:</b> Año de construcción: Año de remodelación:  <input type="checkbox"/> El espacio complementario es BAJA Fecha de baja: Motivo:	5.1.2.2. Atributos específicos	Cota de altura (m) <input type="checkbox"/> Zona de vivac Nº plazas <input type="checkbox"/> Cocina <input type="checkbox"/> Guarda Periodo de apertura
<input type="checkbox"/> <b>8. ESPACIOS COMPLEMENTARIOS DE ZONAS DE CIRCUITOS A MOTOR</b>	<input type="checkbox"/> Boxes <input type="checkbox"/> Torre de control <input type="checkbox"/> Paddock <input type="checkbox"/> Guardería karts <input type="checkbox"/> Aparcamiento de personal de servicio	5.1.1. Atributos generales	Asociado al espacio/s deportivo/s: <input type="checkbox"/> Compartido con otras instalaciones <b>Estado de uso:</b> <b>Conservación:</b> Año de construcción: Año de remodelación:  <input type="checkbox"/> El espacio complementario es BAJA Fecha de baja: Motivo:	5.1.2.2. Atributos específicos	Nº plazas Superficie (m²) <input type="checkbox"/> Electricidad <input type="checkbox"/> Agua potable <input type="checkbox"/> Gasolinera
<input type="checkbox"/> <b>9. PALOMAR</b>		5.1.1. Atributos generales	Asociado al espacio/s deportivo/s: <input type="checkbox"/> Compartido con otras instalaciones <b>Estado de uso:</b> <b>Conservación:</b> Año de construcción: Año de remodelación:  <input type="checkbox"/> El espacio complementario es BAJA Fecha de baja: Motivo:	5.1.2.2. Atributos específicos	Volumen (m³) Nº palomas/m³
<input type="checkbox"/> <b>10. OTROS ESPACIOS COMPLEMENTARIOS</b>	Denominación			5.1.2.2. Atributos específicos	
<b>5.1.2.3. OBSERVACIONES</b>					

<b>Código Seguro De Verificación:</b>	TP6zbRCB6h6qmKVx8agLkw==	<b>Estado</b>	<b>Fecha y hora</b>	
<b>Firmado Por</b>	Josefa Ganformina Dorantes	Firmado	07/03/2022 10:41:03	
<b>Observaciones</b>	DILIGENCIA. Para hacer constar que este documento ha sido APROBADO INICIALMENTE por el Pleno de este Ayuntamiento, en sesión celebrada el día 23 de febrero de 2022. LA SECRETARÍA ACCIDENTAL.	<b>Página</b>	1023/2041	
<b>Url De Verificación</b>	<a href="https://portal.dipusevilla.es/vfirmaAytos/code/TP6zbRCB6h6qmKVx8agLkw==">https://portal.dipusevilla.es/vfirmaAytos/code/TP6zbRCB6h6qmKVx8agLkw==</a>			

<b>JUNTA DE ANDALUCÍA</b>	<b>FORMULARIO DE DATOS PARA SU INCORPORACIÓN AL INVENTARIO ANDALUZ DE INSTALACIONES DEPORTIVAS</b>	<b>ANEXO III</b>
	<b>5. DATOS ESPACIOS COMPLEMENTARIOS</b>	Rev. 04 Hoja 5 de 5

<b>Código Seguro De Verificación:</b>	TP6zbRCB6h6qmKVx8agLkw==	<b>Estado</b>	<b>Fecha y hora</b>
<b>Firmado Por</b>	Josefa Ganformina Dorantes	Firmado	07/03/2022 10:41:03
<b>Observaciones</b>	DILIGENCIA. Para hacer constar que este documento ha sido APROBADO INICIALMENTE por el Pleno de este Ayuntamiento, en sesión celebrada el día 23 de febrero de 2022. LA SECRETARIA ACCIDENTAL.	<b>Página</b>	1024/2041
<b>Url De Verificación</b>	<a href="https://portal.dipusevilla.es/vfirmaAytos/code/TP6zbRCB6h6qmKVx8agLkw==">https://portal.dipusevilla.es/vfirmaAytos/code/TP6zbRCB6h6qmKVx8agLkw==</a>		





## PLAN LOCAL DE INSTALACIONES Y EQUIPAMIENTOS DEPORTIVOS DE LEBRIJA

# ANEXOS

### C.- POLIDEPORTIVO PISTA POLIDEPORTIVA 2




<b>Código Seguro De Verificación:</b>	TP6zbRCB6h6qmKVx8agLkw==	<b>Estado</b>	<b>Fecha y hora</b>
<b>Firmado Por</b>	Josefa Ganformina Dorantes	Firmado	07/03/2022 10:41:03
<b>Observaciones</b>	DILIGENCIA. Para hacer constar que este documento ha sido APROBADO INICIALMENTE por el Pleno de este Ayuntamiento, en sesión celebrada el día 23 de febrero de 2022. LA SECRETARIA ACCIDENTAL.	<b>Página</b>	1025/2041
<b>Url De Verificación</b>	<a href="https://portal.dipusevilla.es/vfirmaAytos/code/TP6zbRCB6h6qmKVx8agLkw==">https://portal.dipusevilla.es/vfirmaAytos/code/TP6zbRCB6h6qmKVx8agLkw==</a>		




<b>JUNTA DE ANDALUCÍA</b>	<b>FORMULARIO DE DATOS PARA SU INCORPORACIÓN AL INVENTARIO ANDALUZ DE INSTALACIONES DEPORTIVAS</b>	<b>ANEXO I</b>
		Rev. 04
	<b>3. DATOS GENERALES DE LA INSTALACIÓN</b>	Hoja 1 de 3

**3.1. ATRIBUTOS GENERALES**

<b>1. CÓDIGO</b> (A rellenar por Admón.)		<b>2. NOMBRE OFICIAL DE LA INSTALACIÓN</b>  COMPLEJO POLIDEPORTIVO CIUDAD DE LEBRIJA		<b>ESPACIOS DEPORTIVOS Y COMPL.</b> Nº de espacios deportivos: 14 Nº de esp. complementarios: 4	
<b>2. NOMBRE COMÚN O POR LA QUE ES CONOCIDA</b> POLIDEPORTIVO			<b>3. COMPLEJO POLIDEPORTIVO</b> <input checked="" type="checkbox"/> Esta instalación forma parte de un complejo deportivo Nombre del complejo: COMPLEJO DEPORTIVO CIUDAD DE LEBRIJA		
<b>4. DIRECCIÓN</b>					
<b>TIPO VÍA</b> Avenida		<b>NOMBRE VÍA</b> <b>DE EL CUERVO</b>		<b>NUMERO</b> <b>S/N</b>	<b>CALIFICADOR DE NÚMERO</b>
				<b>CÓDIGO POSTAL</b> <b>41740</b>	
<b>KILÓMETRO EN LA</b>		<b>COMPLEMENTO DE DOMICILIO:</b> Urbanización, residencial,		<b>ENTIDAD DE POBLACIÓN</b>	
<b>5. PROVINCIA</b> SEVILLA		<b>6. MUNICIPIO</b> L E B R I J A		<b>7. ZONA DEPORTIVA</b>	
<b>8. AGRUPACIÓN TERRITORIAL</b> E-7 BAJO GUADALQUIVIR DE SEVILLA		<b>9. NÚCLEO DE POBLACIÓN</b> 27.432		<b>10. DISTRITO MUNICIPAL</b>	
				<b>11. BARRIO</b>	
<b>12. EMPLAZAMIENTO EN ESPACIO NATURAL PROTEGIDO</b> <input type="checkbox"/> SI <input checked="" type="checkbox"/> NO Indicar:			<b>13. LICENCIA DE ACTIVIDAD</b> <input checked="" type="checkbox"/> SI <input type="checkbox"/> NO		
<b>15. LA INSTALACIÓN REUTILIZA O ADAPTA UNA INSTALACIÓN PREVIA</b> <input type="checkbox"/> SI <input checked="" type="checkbox"/> NO Indicar:			<b>14. INSTALACIÓN INTEGRADA EN EDIFICIO MULTIFUNCIONAL</b> <input type="checkbox"/> SI <input checked="" type="checkbox"/> NO Indicar:		
<b>16. OTROS DATOS</b>					
<b>TELÉFONO FIJO</b> 955-97-21-57		<b>TELÉFONO MOVIL</b> 630-68-21-46		<b>WEB</b>	
				<b>E-MAIL</b> piscinalebrija@gmail.com	
<b>17. COORDENADAS UTM (ETRS89)</b>				<b>18. COORDENADAS GEOGRÁFICAS</b>	
<b>X</b> 760665.44		<b>Y</b> 4089088.239		<b>LONGITUD</b> <u>6° 4' 54.94989"</u>	
		<b>Z</b> 11		<b>LATITUD</b> <u>36° 55' 20.72840"</u>	
		<b>HUSO</b> 29 Y 30		<b>W</b>	
				<b>N</b>	
<b>19. INSTALACIÓN PLURIMUNICIPAL</b> <input type="checkbox"/>		<b>NO PUBLICAR EN INTERNET</b> <input type="checkbox"/>		<b>20. AÑO INICIO ACTIV.</b> 1.978	
<b>Municipios:</b>				<b>21. BAJA</b> <input type="checkbox"/> La instalación es Fecha baja: Moti	
<b>22. CENTRO EDUCACIÓN</b> <input type="checkbox"/> Pertenece a Centro Educativo Tipo de Centro Educativo: Nivel de Enseñanza:		<b>23. NIVEL DE DOTACIÓN</b> <input type="checkbox"/> Red Básica <input checked="" type="checkbox"/> Red Complementaria <input type="checkbox"/> Red Especial		<b>24. SITUACIÓN INSTALACIÓN</b> <input checked="" type="checkbox"/> Urbana <input type="checkbox"/> Periférica <input type="checkbox"/> No Urbana	
<b>25. ACCESIBILIDAD/SUPRESION DE BARRERAS ARQUITECTÓNICAS</b>					
<b>Persona Usuaría Deportista</b> <input checked="" type="checkbox"/> Permite circulación exterior <input checked="" type="checkbox"/> Permite la circulación interior <input checked="" type="checkbox"/> Tiene vestuarios adaptados (al menos uno) <input checked="" type="checkbox"/> Tiene aseos adaptados (al menos uno)		<b>Persona Usuaría Espectadora</b> <input checked="" type="checkbox"/> Permite circulación exterior <input checked="" type="checkbox"/> Permite la circulación interior <input checked="" type="checkbox"/> Tiene aseos adaptados (al menos uno)		<input checked="" type="checkbox"/> La Instalación ha sido concebida como <input type="checkbox"/> La instalación se ha adaptado mediante	
<b>26. RÉGIMEN DE ACCESO</b> <input type="checkbox"/> Libre gratuito <input checked="" type="checkbox"/> Libre pagando entrada <input checked="" type="checkbox"/> Libre pagando cuota periódica de abono o socio		<input type="checkbox"/> Restringido a alumnos <input type="checkbox"/> Restringido a residentes <input type="checkbox"/> Restringido a trabajadores o		<b>27. USUARIOS</b> <input checked="" type="checkbox"/> Escolares <input checked="" type="checkbox"/> Deportistas de competición <input checked="" type="checkbox"/> Deportistas en general	
<b>28. EFICIENCIA ENERGÉTICA</b>					
<b>DISEÑO</b> <input type="checkbox"/> Bioclimático <input type="checkbox"/> Ecoeficiente		<b>TRATAMIENTO DE RESIDUOS</b> <input type="checkbox"/> Previo a la recogida <input checked="" type="checkbox"/> Separación		<b>CALIFICACIÓN ENERGÉTICA DE EDIFICACIONES</b> <b>TIPO DE EDIFICACIÓN</b>	
				<b>CALIFICACIÓN</b>	
<b>INSTALACIÓN PROPIA DE ENERGÍA RENOVABLE</b> <input type="checkbox"/> Planta de generación propia Tipo de generador:		<b>GESTIÓN DEL AGUA</b> Superficie regable (m²): <input type="checkbox"/> Sistemas de ahorro		<hr/> <hr/> <hr/> <hr/> <hr/>	
<b>29. PROTECCIÓN CONTRA INCENDIOS</b> <input checked="" type="checkbox"/> Alumbrado de emergencia					
		<input type="checkbox"/> Bocas de incendios equipadas		<input checked="" type="checkbox"/> Extintores portátiles	
				<input type="checkbox"/> Detección	

<b>Código Seguro De Verificación:</b>	TP6zbRCB6h6qmKVx8agLkw==	<b>Estado</b>	<b>Fecha y hora</b>	
<b>Firmado Por</b>	Josefa Ganfornina Dorantes	Firmado	07/03/2022 10:41:03	
<b>Observaciones</b>	DILIGENCIA. Para hacer constar que este documento ha sido APROBADO INICIALMENTE por el Pleno de este Ayuntamiento, en sesión celebrada el día 23 de febrero de 2022. LA SECRETARÍA ACCIDENTAL.	<b>Página</b>	1026/2041	
<b>Url De Verificación</b>	<a href="https://portal.dipusevilla.es/vfirmaAytos/code/TP6zbRCB6h6qmKVx8agLkw==">https://portal.dipusevilla.es/vfirmaAytos/code/TP6zbRCB6h6qmKVx8agLkw==</a>			

<p><b>30. PROPIEDAD</b></p> <p>Nombre de la persona propietaria: AYUNTAMIENTO</p> <p><input checked="" type="checkbox"/> Propiedad pública</p> <ul style="list-style-type: none"> <li><input type="checkbox"/> Admón. General del Estado</li> <li><input type="checkbox"/> Admón. Autonómica</li> <li><input checked="" type="checkbox"/> Admón. Local</li> </ul> <p><input type="checkbox"/> Propiedad privada</p> <ul style="list-style-type: none"> <li><input type="checkbox"/> Privados deportivos             <ul style="list-style-type: none"> <li><input type="checkbox"/> Asociativos</li> <li><input type="checkbox"/> Empresas</li> </ul> </li> <li><input type="checkbox"/> Privados no deportivos             <ul style="list-style-type: none"> <li><input type="checkbox"/> Educativos</li> <li><input type="checkbox"/> Religiosos</li> <li><input type="checkbox"/> Sociedades Empresariales</li> <li><input type="checkbox"/> Residenciales</li> <li><input type="checkbox"/> Turísticos</li> <li><input type="checkbox"/> Otros</li> </ul> </li> </ul>	<p><b>31. GESTIÓN</b></p> <p><input checked="" type="checkbox"/> La persona gestora de la instalación es la misma que la propietaria</p> <p>Nombre de la persona gestora:</p> <p><input type="checkbox"/> Gestión pública</p> <ul style="list-style-type: none"> <li><input type="checkbox"/> Admón. General del Estado</li> <li><input type="checkbox"/> Admón. Autonómica</li> <li><input type="checkbox"/> Admón. Local</li> </ul> <p><input type="checkbox"/> Gestión privada</p> <ul style="list-style-type: none"> <li><input type="checkbox"/> Privada deportiva             <ul style="list-style-type: none"> <li><input type="checkbox"/> Asociativos</li> <li><input type="checkbox"/> Empresas</li> </ul> </li> <li><input type="checkbox"/> Privada no deportiva             <ul style="list-style-type: none"> <li><input type="checkbox"/> Educativos</li> <li><input type="checkbox"/> Religiosos</li> <li><input type="checkbox"/> Sociedades Empresariales</li> <li><input type="checkbox"/> Residenciales</li> <li><input type="checkbox"/> Turísticos</li> <li><input type="checkbox"/> Otros</li> </ul> </li> </ul>
<p><b>32. Observaciones</b></p>	

<b>Código Seguro De Verificación:</b>	TP6zbRCB6h6qmKVx8agLkw==	<b>Estado</b>	<b>Fecha y hora</b>	
<b>Firmado Por</b>	Josefa Ganformina Dorantes	Firmado	07/03/2022 10:41:03	
<b>Observaciones</b>	DILIGENCIA. Para hacer constar que este documento ha sido APROBADO INICIALMENTE por el Pleno de este Ayuntamiento, en sesión celebrada el día 23 de febrero de 2022. LA SECRETARIA ACCIDENTAL.	<b>Página</b>	1027/2041	
<b>Url De Verificación</b>	<a href="https://portal.dipusevilla.es/vfirmaAytos/code/TP6zbRCB6h6qmKVx8agLkw==">https://portal.dipusevilla.es/vfirmaAytos/code/TP6zbRCB6h6qmKVx8agLkw==</a>			

<b>JUNTA DE ANDALUCÍA</b>	<b>FORMULARIO DE DATOS PARA SU INCORPORACIÓN AL INVENTARIO ANDALUZ DE INSTALACIONES DEPORTIVAS</b>	<b>ANEXO I</b>
		Rev. 04
	<b>3. DATOS GENERALES DE LA INSTALACIÓN</b>	Hoja 3 de 3

### 3.2. SERVICIOS AUXILIARES

<b>1. MOVILIDAD</b> <input checked="" type="checkbox"/> Transporte colectivo (estación o parada de transporte colectivo en las inmediaciones de la instalación) <input type="checkbox"/> Integración de un Centro de carácter sociocultural o comercial <input checked="" type="checkbox"/> Aparcamiento (propio o en las inmediaciones) <input type="checkbox"/> Servicio público de                      Indicar distancia a punto de servicio más <input checked="" type="checkbox"/> Aparcamiento de bicicletas	
<b>2. TERMAL</b> <input type="checkbox"/> Sauna <input type="checkbox"/> Hidromasaje <input type="checkbox"/> Baño turco <input type="checkbox"/> Ducha ciclónica	
<b>3. SERVICIOS GENERALES</b>	
<input type="checkbox"/> Bar <input type="checkbox"/> Restaurante <input type="checkbox"/> Residencia deportiva. Número de camas: <input type="checkbox"/> Zona Infantil <input type="checkbox"/> Servicios comerciales <input checked="" type="checkbox"/> Control de acceso	<input checked="" type="checkbox"/> Oficinas <input type="checkbox"/> Salón de actos <input type="checkbox"/> Sala de lectura <input type="checkbox"/> Sala de exposiciones <input type="checkbox"/> Aula de formación
<b>4. SALUD Y ESTÉTICA</b>	
<input type="checkbox"/> Centro Médico <input type="checkbox"/> Enfermería <input checked="" type="checkbox"/> Desfibrilador permanente <input type="checkbox"/> Conexión 112	<input type="checkbox"/> Peluquería <input type="checkbox"/> Estética <input type="checkbox"/> Fisioterapia <input type="checkbox"/> Masaje
<b>5. SERVICIOS DE MANTENIMIENTO</b>	
<input checked="" type="checkbox"/> Almacén general <input checked="" type="checkbox"/> Taller de mantenimiento	
<b>6. OTROS</b>	


<b>Código Seguro De Verificación:</b>	TP6zbRCB6h6qmKVx8agLkw==	<b>Estado</b>	<b>Fecha y hora</b>
<b>Firmado Por</b>	Josefa Ganformina Dorantes	Firmado	07/03/2022 10:41:03
<b>Observaciones</b>	DILIGENCIA. Para hacer constar que este documento ha sido APROBADO INICIALMENTE por el Pleno de este Ayuntamiento, en sesión celebrada el día 23 de febrero de 2022. LA SECRETARIA ACCIDENTAL.	<b>Página</b>	1028/2041
<b>Url De Verificación</b>	<a href="https://portal.dipusevilla.es/vfirmaAytos/code/TP6zbRCB6h6qmKVx8agLkw==">https://portal.dipusevilla.es/vfirmaAytos/code/TP6zbRCB6h6qmKVx8agLkw==</a>		



<b>JUNTA DE ANDALUCÍA</b>	<b>FORMULARIO DE DATOS PARA SU INCORPORACIÓN AL INVENTARIO ANDALUZ DE INSTALACIONES DEPORTIVAS</b>	<b>ANEXO II</b>
		Rev. 04
	<b>4. DATOS DE LOS ESPACIOS DEPORTIVOS</b>	Hoja 1 de 8

**4.1. ATRIBUTOS GENERALES (a rellenar por cada espacio deportivo)**

<b>1. CLASE DE ESPACIO DEPORTIVO</b>  <b>ESPACIO CONVENCIONAL</b>		<b>2. ACTIVIDAD DEPORTIVA PRINCIPAL</b>  FÚTBOL SALA, BALONCESTO, GIMNASIA...		<b>3. OTRAS ACTIVIDADES</b>	
<b>4. CERRAMIENTO</b> <input checked="" type="checkbox"/> Espacio abierto <input checked="" type="checkbox"/> Aire libre (no dispone de cubierta) <input type="checkbox"/> Cerramiento estacional (temporadas) <input type="checkbox"/> Sólo cubierto (con abertura lateral) <input type="checkbox"/> Recinto cerrado <input type="checkbox"/> Cerrado fijo (cerramiento tradicional) <input type="checkbox"/> Cubierta móvil <input type="checkbox"/> Cerramiento textil		<b>5. ESTADO DE USO</b> <input type="checkbox"/> En uso <input type="checkbox"/> Normal <input type="checkbox"/> Estacional <input checked="" type="checkbox"/> Fuera de uso <input type="checkbox"/> En construcción <input checked="" type="checkbox"/> En remodelación <input type="checkbox"/> Fuera de uso		<b>6. ILUMINACIÓN (USO NOCTURNO)</b> <input checked="" type="checkbox"/> Permite el uso <input type="checkbox"/> Permite competición <input checked="" type="checkbox"/> Permite entrenamientos <input type="checkbox"/> No permite el uso nocturno <input type="checkbox"/> No hay iluminación <input type="checkbox"/> Es parcial o insuficiente	
<b>7. PAVIMENTO</b> (sobre el que se desarrolla la actividad deportiva) <input type="checkbox"/> Natural. <input type="checkbox"/> Madera. <input type="checkbox"/> Hierba artificial. <input type="checkbox"/> Sintéticos. <input type="checkbox"/> Metálicos. <input checked="" type="checkbox"/> Hormigones y aglomerados. Hormigón con tratamiento superficial  <input type="checkbox"/> Baldosas y similar. <input type="checkbox"/> Otros pavimentos.			<b>8. CONSERVACIÓN DEL PAVIMENTO</b> <input type="checkbox"/> Permite la práctica deportiva <input checked="" type="checkbox"/> Bueno <input checked="" type="checkbox"/> Regular <input type="checkbox"/> No permite la práctica deportiva <input type="checkbox"/> Mal estado <input type="checkbox"/> Inservible		
<b>9. AÑO CONSTRUCCIÓN</b> 2002	<b>10. AÑO REMODELACIÓN</b> 2019	<b>11. ALTURA LIBRE</b> metros		<b>14. BAJA</b> <input type="checkbox"/> El espacio deportivo es BAJA      Fecha de baja:	
<b>12. SISTEMA DE CALEFACCIÓN</b> <input type="checkbox"/> Posee sistema de calefacción		<b>13. SISTEMA DE CLIMATIZACIÓN</b> <input type="checkbox"/> Posee sistema de		Motivo:	
<b>15. OBSERVACIONES</b> EL PAVIMENTO ESTÁ SIENDO SUSTITUIDO MEDIANTE UNA REMODELACIÓN QUE CONTEMPLA TAMBIÉN INSTALACIÓN DE CANASTAS CON ANCLAJE REGLADO.					

<b>Código Seguro De Verificación:</b>	TP6zbRCB6h6qmKVx8agLkw==	<b>Estado</b>	<b>Fecha y hora</b>	
<b>Firmado Por</b>	Josefa Ganformina Dorantes	Firmado	07/03/2022 10:41:03	
<b>Observaciones</b>	DILIGENCIA. Para hacer constar que este documento ha sido APROBADO INICIALMENTE por el Pleno de este Ayuntamiento, en sesión celebrada el día 23 de febrero de 2022. LA SECRETARIA ACCIDENTAL.	<b>Página</b>	1029/2041	
<b>Url De Verificación</b>	<a href="https://portal.dipusevilla.es/vfirmaAytos/code/TP6zbRCB6h6qmKVx8agLkw==">https://portal.dipusevilla.es/vfirmaAytos/code/TP6zbRCB6h6qmKVx8agLkw==</a>			

<b>JUNTA DE ANDALUCÍA</b>	<b>FORMULARIO DE DATOS PARA SU INCORPORACIÓN AL INVENTARIO ANDALUZ DE INSTALACIONES DEPORTIVAS</b>	<b>ANEXO II</b>
		Rev. 04
	<b>4. DATOS DE LOS ESPACIOS DEPORTIVOS</b>	Hoja 2 de 8

#### 4.2. ESPACIOS CONVENCIONALES Y SUS ATRIBUTOS ESPECÍFICOS


<b>1. PISTAS POLIDEPORTIVAS</b>	<input checked="" type="checkbox"/> Pista polideportiva de 400 m <sup>2</sup> hasta 800 m <sup>2</sup> de superficie. <input type="checkbox"/> Pista polideportiva de 800 m <sup>2</sup> hasta 1000 m <sup>2</sup> de superficie. <input type="checkbox"/> Pista polideportiva de 1000 m <sup>2</sup> o mayor superficie.	<b>2. PISTAS ESPECIALIZADAS Y OTRAS PISTAS</b>	<input type="checkbox"/> Pista de tenis (Sup. ≥400 m <sup>2</sup> ) <input type="checkbox"/> Pista de hielo (Sup. ≥400 m <sup>2</sup> ) <input type="checkbox"/> Pista de petanca (Sup. ≥20 m <sup>2</sup> ) <input type="checkbox"/> Otras pistas (Sup. ≥400 m <sup>2</sup> ) <input type="checkbox"/> Otras pistas (Sup. <400 m <sup>2</sup> )	Atributos específicos	Largo (m): 40 Ancho (m): 20 Superficie (m <sup>2</sup> ): 80 Orientación eje longitudinal: <b>NOROESTE</b>
<b>1. PISTAS POLIDEPORTIVAS CON FRONTÓN</b>	<input type="checkbox"/> Pista polideportiva de 400 m <sup>2</sup> hasta 800 m <sup>2</sup> con frontón. <input type="checkbox"/> Pista polideportiva de 800 m <sup>2</sup> hasta 1000 m <sup>2</sup> con frontón. <input type="checkbox"/> Pista polideportiva de 800 m <sup>2</sup> o mayor superficie con frontón.	<b>2. FRONTONES Y OTRAS PISTAS DE PARED</b>	<input type="checkbox"/> Frontón (Sup. ≥200 m <sup>2</sup> ) <input type="checkbox"/> Padel (Sup. ≥150 m <sup>2</sup> ) <input type="checkbox"/> Squash (Sup. ≥50 m <sup>2</sup> ) <input type="checkbox"/> Trinquete (Sup. ≥200 m <sup>2</sup> ) <input type="checkbox"/> Otras pistas (Sup. ≥400 m <sup>2</sup> ) <input type="checkbox"/> Otras pistas (Sup. <400 m <sup>2</sup> )	Atributos específicos	Largo (m): Ancho (m): Altura pared (m): Superficie (m <sup>2</sup> ): Número de paredes: Orientación eje longitudinal:
<b>1. CAMPOS POLIDEPORTIVOS</b>	<input type="checkbox"/> Campo polideportivo de 2000 m <sup>2</sup> hasta 4000 m <sup>2</sup> de superficie. <input type="checkbox"/> Campo polideportivo de 4000 m <sup>2</sup> hasta 8000 m <sup>2</sup> de superficie. <input type="checkbox"/> Campo polideportivo de 8000 m <sup>2</sup> o mayor superficie	<b>2. CAMPOS ESPECIALIZADOS Y OTROS CAMPOS</b>	<input type="checkbox"/> Campo de fútbol (sup. mín. 4000 m <sup>2</sup> ) <input type="checkbox"/> Campo de fútbol-7 (sup. mín. 1500 m <sup>2</sup> ) <input type="checkbox"/> Campo de rugby (sup. mín. 4000 m <sup>2</sup> ) <input type="checkbox"/> Campo de hockey (sup. mín. 4000 m <sup>2</sup> ) <input type="checkbox"/> Campo de béisbol (sup. mín. 4000 m <sup>2</sup> ) <input type="checkbox"/> Campo de softbol (sup. mín. 1500 m <sup>2</sup> ) <input type="checkbox"/> Zona de lanzamiento de atletismo (campo interior pista de atletismo, mín. 2000 m <sup>2</sup> ) <input type="checkbox"/> Otros campos (sup. ≥2000 m <sup>2</sup> ) <input type="checkbox"/> Otros campos (sup. <2000 m <sup>2</sup> )	Atributos específicos	Tipo de Césped <input type="checkbox"/> Natural <input type="checkbox"/> Artificial Largo (m): Ancho (m): Superficie (m <sup>2</sup> ): Superficie regable: Orientación eje longitudinal:
<b>1. ESPACIOS LONGITUDINALES DE ATLETISMO</b>	<input type="checkbox"/> Pista de atletismo de 400 m. <input type="checkbox"/> Pista de atletismo de 300 m. <input type="checkbox"/> Pista de atletismo de 200 m. <input type="checkbox"/> Otras pistas atletismo, mín. de 100 m. <input type="checkbox"/> Recta carreras de atletismo (mín. 50m). <input type="checkbox"/> Recta de saltos: longitud, triple y pértiga (mínimo 40 m). <input type="checkbox"/> Zona de salto de altura (mínimo 40 m).	<b>2. OTROS ESPACIOS LONGITUDINALES</b>	<input type="checkbox"/> Velódromo (Sup. <200 m). <input type="checkbox"/> Patinódromo (Sup. <200 m). <input type="checkbox"/> Anillo de hielo (Sup. <200 m). <input type="checkbox"/> Otros espacios longitudinales (Sup. ≥100m).	Atributos específicos	Largo (m): Ancho (m): Superficie (m <sup>2</sup> ): Número de calles: Orientación eje longitudinal:
<b>1. VASOS DEPORTIVOS</b>	<input type="checkbox"/> Vaso deportivo de 25 m. <input type="checkbox"/> Vaso deportivo de 33 m. <input type="checkbox"/> Vaso deportivo de 50 m.	<b>2. OTROS VASOS</b>	<input type="checkbox"/> Vaso de enseñanza. <input type="checkbox"/> Vaso recreativo. <input type="checkbox"/> Vaso hidromasaje. <input type="checkbox"/> Vaso de chapoteo. <input type="checkbox"/> Otros vasos (Sup. ≥50 m <sup>2</sup> ). <input type="checkbox"/> Otros vasos (Sup. <50 m <sup>2</sup> ).	Atributos específicos	Largo (m): Ancho (m): Profundidad máxima (m): Profundidad mínima (m): Pendiente del suelo: Número de calles: Superficie (m <sup>2</sup> ): <b>Rebosadero del vaso:</b> <b>Accesibilidad al vaso:</b> Orientación eje longitudinal: <b>Pavimento recinto vasos:</b> Sistema calentamiento agua: Fuente de energía: Sistema tratamiento agua:
<b>6. SALAS</b> (recinto cerrado sin los requerimientos dimensionales de las pistas, por lo que pueden ser irregulares o incluso tener columnas, etc...)					

<b>Código Seguro De Verificación:</b>	TP6zbRCB6h6qmKVx8agLkw==	<b>Estado</b>	<b>Fecha y hora</b>
<b>Firmado Por</b>	Josefa Ganformina Dorantes	Firmado	07/03/2022 10:41:03
<b>Observaciones</b>	DILIGENCIA. Para hacer constar que este documento ha sido APROBADO INICIALMENTE por el Pleno de este Ayuntamiento, en sesión celebrada el día 23 de febrero de 2022. LA SECRETARÍA ACCIDENTAL.	<b>Página</b>	1030/2041
<b>Url De Verificación</b>	<a href="https://portal.dipusevilla.es/vfirmaAytos/code/TP6zbRCB6h6qmKVx8agLkw==">https://portal.dipusevilla.es/vfirmaAytos/code/TP6zbRCB6h6qmKVx8agLkw==</a>		



<b>JUNTA DE ANDALUCIA</b>	<b>FORMULARIO DE DATOS PARA SU INCORPORACIÓN AL INVENTARIO ANDALUZ DE INSTALACIONES DEPORTIVAS</b>	<b>ANEXO II</b>
		Rev. 04
	<b>4. DATOS DE LOS ESPACIOS DEPORTIVOS</b>	Hoja 3 de 8


1. SALAS POLIVALENTES	<input type="checkbox"/> Sala polivalente de 100 hasta 200 m <sup>2</sup> <input type="checkbox"/> Sala polivalente de 200 hasta 300 m <sup>2</sup> <input type="checkbox"/> Sala polivalente de 300 a mayor sup.	2. SALAS ESPECIALIZADAS Y OTRAS SALAS	<input type="checkbox"/> Sala equipada. <input type="checkbox"/> Sala de artes marciales. <input type="checkbox"/> Sala de esgrima. <input type="checkbox"/> Sala de tiro con arco. <input type="checkbox"/> Sala de tiro de precisión. <input type="checkbox"/> Sala especializada. <input type="checkbox"/> Otras salas (Sup. <50 m <sup>2</sup> ). <input type="checkbox"/> Otras salas (Sup. ≥ 50 m <sup>2</sup> ).	Atributos específicos	Largo (m): Ancho (m): Superficie (m <sup>2</sup> ): Altura de la sala: Orientación eje longitudinal:
<b>7. OBSERVACIONES</b>					

<b>Código Seguro De Verificación:</b>	TP6zbRCB6h6qmKVx8agLkw==	<b>Estado</b>	<b>Fecha y hora</b>	
<b>Firmado Por</b>	Josefa Ganformina Dorantes	Firmado	07/03/2022 10:41:03	
<b>Observaciones</b>	DILIGENCIA. Para hacer constar que este documento ha sido APROBADO INICIALMENTE por el Pleno de este Ayuntamiento, en sesión celebrada el día 23 de febrero de 2022. LA SECRETARIA ACCIDENTAL.	<b>Página</b>	1031/2041	
<b>Url De Verificación</b>	<a href="https://portal.dipusevilla.es/vfirmaAytos/code/TP6zbRCB6h6qmKVx8agLkw==">https://portal.dipusevilla.es/vfirmaAytos/code/TP6zbRCB6h6qmKVx8agLkw==</a>			

	<b>FORMULARIO DE DATOS PARA SU INCORPORACIÓN AL INVENTARIO ANDALUZ DE INSTALACIONES DEPORTIVAS</b>	<b>ANEXO II</b>
		Rev. 04
	<b>4. DATOS DE LOS ESPACIOS DEPORTIVOS</b>	Hoja 4 de 8

#### 4.3. ESPACIOS SINGULARES Y SUS ATRIBUTOS ESPECÍFICOS


CAMPO DE JUEGO	<b>1. CAMPO DE GOLF</b> <input type="checkbox"/> Campos de golf (al menos 9 hoyos, de par 3,4 o 5). <input type="checkbox"/> Pitch and putt. <input type="checkbox"/> Campo de golf rústico. <input type="checkbox"/> Otros campos de golf.	<b>ZONA DE PRÁCTICAS</b> <input type="checkbox"/> Campo de prácticas. <input type="checkbox"/> Zona de <i>approach</i> . <input type="checkbox"/> Zona de pateo (patting-green).	Atributos específicos	Número de hoyos Longitud (m) Par del campo Superficie (m <sup>2</sup> ) Superficie Regable (m <sup>2</sup> ):
	<b>2. CIRCUITOS DE MOTOR</b> <input type="checkbox"/> Circuito de velocidad (L ≥ 2000 m) <input type="checkbox"/> Circuito de karts (L ≥ 200 m) <input type="checkbox"/> Circuito de motocross (L ≥ 500 m) <input type="checkbox"/> Otros circuitos de motor		Atributos específicos	Longitud del recorrido (m) Nº curvas derecha e izquierda: / Anchura de la pista (m) Parrilla de salida/nº pilotos /
	<b>3. CIRCUITO DE CARRERA A PIE</b> Circuito de carrera a pie. <input type="checkbox"/>		Atributos específicos	Longitud del recorrido (m) Estaciones de ejercicio.
	<b>4. CIRCUITO DE BICICLETA</b> <input type="checkbox"/> Circuito de bicicleta (circuito cerrado). <input type="checkbox"/> Carril-bici.		Atributos específicos	Longitud del tramo (m) Longitud total (m)
	<b>5. CANAL DE REMO Y PIRAGÜISMO</b> <input type="checkbox"/> Canal aguas tranquilas. <input type="checkbox"/> Canal aguas bravas.		Atributos específicos	Longitud del tramo (m) Profundidad (m) Nº calles Desnivel
	<b>6. ZONAS DE DEPORTE DE INVIERNO</b> <input type="checkbox"/> Trampolín de saltos. <input type="checkbox"/> Pista de esquí. <input type="checkbox"/> Pista de esquí de fondo. <input type="checkbox"/> Parque de snowboard. <input type="checkbox"/> Circuito de fondo y tiro. <input type="checkbox"/> Otras zonas.		Atributos específicos	Altura (m) –solo para trampolín-Desnivel Dificultad –solo para esquí- Longitud (m) <input type="checkbox"/> Nieve artificial Denominación pista
	<b>7. ESPACIOS DE HÍPICA</b> <input type="checkbox"/> Pista de carreras hípicas. <input type="checkbox"/> Pista de concurso. <input type="checkbox"/> Picadero. <input type="checkbox"/> Pista de ensayo. <input type="checkbox"/> Pista de saltos. <input type="checkbox"/> Campo de polo. <input type="checkbox"/> Otras pistas.		Atributos específicos	Longitud (m) Ancho (m) Superficie (m <sup>2</sup> )
	<b>8. ESTRUCTURAS ARTIFICIALES DE ESCALADA</b> Estructuras artificiales construidas para la práctica de deportes de montaña y escalada. Las zonas naturales equipadas para esta actividad se consideran áreas de actividad. <input type="checkbox"/> Muro de escalada. <input type="checkbox"/> Bulder (altura menor a 3 m).		Atributos específicos	Altura máxima (m) Superficie de escalada (m <sup>2</sup> ) <input type="checkbox"/> Presas Material
	<b>9. PISTAS DE MONOPATÍN Y PATÍN LÍNEA</b> <input type="checkbox"/> Pista monopatín y patín en línea. <input type="checkbox"/> Circuito monopatín y patín en línea. <input type="checkbox"/> Campo monopatín y patín en línea (skate park...).		Atributos específicos	Longitud –solo circuitos- <input type="checkbox"/> Estructura en U (half pipe) Superficie (m <sup>2</sup> )
	<b>10. PISTAS DE MODELISMO</b> <input type="checkbox"/> Circuito de automodelismo. <input type="checkbox"/> Campo de aeromodelismo. <input type="checkbox"/> Otras zonas de modalismo.		Atributos específicos	Longitud (m) Diámetro (si es circular): (m) Ancho (m)

Código Seguro De Verificación:	TP6zbrCB6h6qmKVx8agLkw==	Estado	Fecha y hora	
Firmado Por	Josefa Ganfornina Dorantes	Firmado	07/03/2022 10:41:03	
Observaciones	DILIGENCIA. Para hacer constar que este documento ha sido APROBADO INICIALMENTE por el Pleno de este Ayuntamiento, en sesión celebrada el día 23 de febrero de 2022. LA SECRETARIA ACCIDENTAL.	Página	1032/2041	
Url De Verificación	<a href="https://portal.dipusevilla.es/vfirmaAytos/code/TP6zbrCB6h6qmKVx8agLkw==">https://portal.dipusevilla.es/vfirmaAytos/code/TP6zbrCB6h6qmKVx8agLkw==</a>			



<b>JUNTA DE ANDALUCÍA</b>	<b>FORMULARIO DE DATOS PARA SU INCORPORACIÓN AL INVENTARIO ANDALUZ DE INSTALACIONES DEPORTIVAS</b>	<b>ANEXO II</b>
		Rev. 04
	<b>4. DATOS DE LOS ESPACIOS DEPORTIVOS</b>	Hoja 5 de 8

<b>11. CAMPOS DE TIRO</b> <input type="checkbox"/> Campo de tiro vuelo. <input type="checkbox"/> Campo de tiro de precisión. <input type="checkbox"/> Campo de tiro al plato. <input type="checkbox"/> Campo de tiro con arco. <input type="checkbox"/> Otros campos de tiro.	Atributos específicos	Longitud (m) Superficie (m <sup>2</sup> ) Nº de puestos
<b>12. ZONAS DE JUEGOS POPULARES O/Y TRADICIONALES</b> <input type="checkbox"/> Pista calva. <input type="checkbox"/> Pista de tanga. <input type="checkbox"/> Pista de lanzamiento de barra castellana. <input type="checkbox"/> Pista de lanzamiento de barra aragonesa. <input type="checkbox"/> Corro de lucha. <input type="checkbox"/> Carril de Bolos Huertanos. <input type="checkbox"/> Campo de bolos Cartagenero. <input type="checkbox"/> Bolera. <input type="checkbox"/> Campo de billar romano. <input type="checkbox"/> Campo de llave (chave). <input type="checkbox"/> Otras zonas de juegos populares. Indicar:	Atributos específicos	Largo (m) Ancho (m) Superficie (m <sup>2</sup> ) Diámetro (en el caso de que sean circulares) (m)
<b>13. OTROS ESPACIOS SINGULARES</b> <input type="checkbox"/> Campo de minigolf. <input type="checkbox"/> Pista de bowling. <input type="checkbox"/> Campo de casting. <input type="checkbox"/> Remo en banco fijo (con balsa). <input type="checkbox"/> Otros espacios singulares. Indicar:	Atributos específicos	Superficie (m <sup>2</sup> ) Nº de puestos
<b>14. OBSERVACIONES</b>		


<b>Código Seguro De Verificación:</b>	TP6zbRCB6h6qmKVx8agLkw==	<b>Estado</b>	<b>Fecha y hora</b>	
<b>Firmado Por</b>	Josefa Ganformina Dorantes	Firmado	07/03/2022 10:41:03	
<b>Observaciones</b>	DILIGENCIA. Para hacer constar que este documento ha sido APROBADO INICIALMENTE por el Pleno de este Ayuntamiento, en sesión celebrada el día 23 de febrero de 2022. LA SECRETARIA ACCIDENTAL.	<b>Página</b>	1033/2041	
<b>Url De Verificación</b>	<a href="https://portal.dipusevilla.es/vfirmaAytos/code/TP6zbRCB6h6qmKVx8agLkw==">https://portal.dipusevilla.es/vfirmaAytos/code/TP6zbRCB6h6qmKVx8agLkw==</a>			

<b>JUNTA DE ANDALUCÍA</b>	<b>FORMULARIO DE DATOS PARA SU INCORPORACIÓN AL INVENTARIO ANDALUZ DE INSTALACIONES DEPORTIVAS</b>	<b>ANEXO II</b>
		Rev. 04
	<b>4. DATOS DE LOS ESPACIOS DEPORTIVOS</b>	Hoja 6 de 8

#### 4.4. ÁREAS DE ACTIVIDAD Y SUS ATRIBUTOS ESPECÍFICOS

##### 4.4.1. ÁREAS TERRESTRES


<b>1. ESCALADA</b> <input type="checkbox"/> Zona de escalada	Atributos específicos	Desnivel (altura en metros): Número de vías: <input type="checkbox"/> Señalización <input type="checkbox"/> Equipadas
<b>2. VÍAS FERRATAS</b> (recorrido por espacios rocosos con elementos de progresión) <input type="checkbox"/> Vía ferrata	Atributos específicos	Desnivel (m) <input type="checkbox"/> Señalización <input type="checkbox"/> Equipadas
<b>3. RUTA ECUESTRE</b> <input type="checkbox"/> Ruta ecuestre	Atributos específicos	Longitud (m) <input type="checkbox"/> Señalización
<b>4. CAMPO DE RECORRIDO DE TIRO Y DE CAZA</b> (cotos de caza) <input type="checkbox"/> Campo de tiro y caza	Atributos específicos	Superficie (m <sup>2</sup> )
<b>5. CAVIDADES</b> <input type="checkbox"/> Simas <input type="checkbox"/> Cuevas	Atributos específicos	Desnivel <input type="checkbox"/> Turísticas Longitud (m) <input type="checkbox"/> Mapa topográfico <input type="checkbox"/> Tramos subacuáticos
<b>6. VÍAS VERDES Y CAMINOS NATURALES</b> <input type="checkbox"/> Vía verde <input type="checkbox"/> Camino de siga <input type="checkbox"/> Otros caminos naturales (históricos, cañadas, rural, etc...)	Atributos específicos	Longitud del tramo principal (m) <input type="checkbox"/> Señalización
<b>7. SENDEROS</b> (GR, PR, locales, urbanos, etc...) <input type="checkbox"/> Gran recorrido (GR) <input type="checkbox"/> Pequeño recorrido (PR) <input type="checkbox"/> Sendero Local (SL) <input type="checkbox"/> Sendero Urbano (SU)	Atributos específicos	Longitud del tramo municipal (m)
<b>8. ACTIVIDAD FÍSICO-DEPORTIVA EN PLAYAS Y RÍOS</b> <input type="checkbox"/> Playas naturales <input type="checkbox"/> Playas artificiales <input type="checkbox"/> Ríos y lagos	Atributos específicos	<input type="checkbox"/> Límite de la zona de baño recomendada <input type="checkbox"/> Equipamientos para juegos deportivos <input type="checkbox"/> Zona delimitada de varada
<b>9. ITINERARIOS DE BICICLETAS DE MONTAÑA</b> <input type="checkbox"/> Itinerario de bicicleta de montaña	Atributos específicos	Longitud (m) <input type="checkbox"/> Señalización
<b>10. OTRAS ÁREAS TERRESTRES</b> <input type="checkbox"/> Otras áreas terrestres	Atributos específicos	Denominación

<b>Código Seguro De Verificación:</b>	TP6zbRCB6h6qmKVx8agLkw==	<b>Estado</b>	<b>Fecha y hora</b>	
<b>Firmado Por</b>	Josefa Ganformina Dorantes	Firmado	07/03/2022 10:41:03	
<b>Observaciones</b>	DILIGENCIA. Para hacer constar que este documento ha sido APROBADO INICIALMENTE por el Pleno de este Ayuntamiento, en sesión celebrada el día 23 de febrero de 2022. LA SECRETARÍA ACCIDENTAL.	<b>Página</b>	1034/2041	
<b>Url De Verificación</b>	<a href="https://portal.dipusevilla.es/vfirmaAytos/code/TP6zbRCB6h6qmKVx8agLkw==">https://portal.dipusevilla.es/vfirmaAytos/code/TP6zbRCB6h6qmKVx8agLkw==</a>			

<b>JUNTA DE ANDALUCÍA</b>	<b>FORMULARIO DE DATOS PARA SU INCORPORACIÓN AL INVENTARIO ANDALUZ DE INSTALACIONES DEPORTIVAS</b>	<b>ANEXO II</b>
		Rev. 04
	<b>4. DATOS DE LOS ESPACIOS DEPORTIVOS</b>	Hoja 7 de 8

#### 4.4.2. ÁREAS AÉREAS

<b>1. VUELOS</b> <input type="checkbox"/> Zona de vuelo a motor <input type="checkbox"/> Zona de vuelo aerostático <input type="checkbox"/> Zona de vuelo sin motor	Atributos específicos	Coord. despegue <input type="checkbox"/> Rampa despegue Coord. aterrizaje Sup. aterrizaje (m <sup>2</sup> ) Longitud máx. (m) <input type="checkbox"/> Señalización
<b>2. PARACAIDISMO</b> <input type="checkbox"/> Zona de paracaidismo	Atributos específicos	<input type="checkbox"/> Señalización Sup. aterrizaje (m <sup>2</sup> )
<b>3. COLOMBÓDROMO</b> <input type="checkbox"/> Campo de entrenamiento	Atributos específicos	Radio (m) <input type="checkbox"/> Sistemas audiovisuales
<b>4. OTRAS ÁREAS AÉREAS</b> <input type="checkbox"/> Otras áreas aéreas	Atributos específicos	Denominación

<b>Código Seguro De Verificación:</b>	TP6zbRCB6h6qmKVx8agLkw==	<b>Estado</b>	<b>Fecha y hora</b>	
<b>Firmado Por</b>	Josefa Ganformina Dorantes	Firmado	07/03/2022 10:41:03	
<b>Observaciones</b>	DILIGENCIA. Para hacer constar que este documento ha sido APROBADO INICIALMENTE por el Pleno de este Ayuntamiento, en sesión celebrada el día 23 de febrero de 2022. LA SECRETARIA ACCIDENTAL.	<b>Página</b>	1035/2041	
<b>Url De Verificación</b>	<a href="https://portal.dipusevilla.es/vfirmaAytos/code/TP6zbRCB6h6qmKVx8agLkw==">https://portal.dipusevilla.es/vfirmaAytos/code/TP6zbRCB6h6qmKVx8agLkw==</a>			

<b>JUNTA DE ANDALUCÍA</b>	<b>FORMULARIO DE DATOS PARA SU INCORPORACIÓN AL INVENTARIO ANDALUZ DE INSTALACIONES DEPORTIVAS</b>	<b>ANEXO II</b>
		Rev. 04
	<b>4. DATOS DE LOS ESPACIOS DEPORTIVOS</b>	Hoja 8 de 8

#### 4.4.3. AREAS ACUÁTICAS

<b>1. VELA</b> <input type="checkbox"/> Zona acuática de vela	Atributos específicos	<input type="checkbox"/> Señalización
<b>2. BARRANCOS</b> <input type="checkbox"/> Itinerario en barranco	Atributos específicos	Denominación <input type="checkbox"/> Rápeles Desnivel (m) <input type="checkbox"/> Señalización Longitud (m) <input type="checkbox"/> Sifones <input type="checkbox"/> Caudal permanente de agua <input type="checkbox"/> Equipadas
<b>3. ACTIVIDADES A MOTOR</b> <input type="checkbox"/> Zona acuática de actividades a motor	Atributos específicos	<input type="checkbox"/> Señalización
<b>4. ACTIVIDAD SUBACUÁTICA</b> (se pueden desarrollar en lagos, presas, embalses, ríos y mar) <input type="checkbox"/> Zona de pesca submarina <input type="checkbox"/> Zona de inmersión <input type="checkbox"/> Otras zonas de actividades subacuáticas	Atributos específicos	<input type="checkbox"/> Señalización
<b>5. SURF</b> <input type="checkbox"/> Zona de surf	Atributos específicos	<input type="checkbox"/> Señalización
<b>6. ESQUÍ ACUÁTICO</b> <input type="checkbox"/> Zona de esquí acuático	Atributos específicos	<input type="checkbox"/> Señalización Longitud (m)
<b>7. REMO Y PIRAGÜISMO</b> <input type="checkbox"/> Remo en aguas tranquilas <input type="checkbox"/> Piragüismo en aguas tranquilas <input type="checkbox"/> Piragüismo en aguas bravas	Atributos específicos	<input type="checkbox"/> Señalización Longitud (m)
<b>8. OTRAS ÁREAS ACUÁTICAS</b> <input type="checkbox"/> Otras áreas acuáticas	Atributos específicos	Denominación

#### 4.4.4. OBSERVACIONES

--	--

<b>Código Seguro De Verificación:</b>	TP6zbRCB6h6qmKVx8agLkw==	<b>Estado</b>	Firmado
<b>Firmado Por</b>	Josefa Ganformina Dorantes	<b>Fecha y hora</b>	07/03/2022 10:41:03
<b>Observaciones</b>	DILIGENCIA. Para hacer constar que este documento ha sido APROBADO INICIALMENTE por el Pleno de este Ayuntamiento, en sesión celebrada el día 23 de febrero de 2022. LA SECRETARIA ACCIDENTAL.	<b>Página</b>	1036/2041
<b>Url De Verificación</b>	<a href="https://portal.dipusevilla.es/vfirmaAytos/code/TP6zbRCB6h6qmKVx8agLkw==">https://portal.dipusevilla.es/vfirmaAytos/code/TP6zbRCB6h6qmKVx8agLkw==</a>		




<b>JUNTA DE ANDALUCÍA</b>	<b>FORMULARIO DE DATOS PARA SU INCORPORACIÓN AL INVENTARIO ANDALUZ DE INSTALACIONES DEPORTIVAS</b>	<b>ANEXO III</b>
		Rev. 04
	<b>5. DATOS ESPACIOS COMPLEMENTARIOS</b>	Hoja 1 de 5

## 5.1. TIPOLOGÍA DE LOS ESPACIOS COMPLEMENTARIOS Y SUS ATRIBUTOS ESPECÍFICOS

### 5.1.1. ESPACIOS COMPLEMENTARIOS GENÉRICOS


<input checked="" type="checkbox"/> <b>1. VESTUARIOS</b>			
5.1.1.1. Atributos generales	Asociado al espacio/s deportivo/s: PISTA POLIDEPORTIVA ROJA <input checked="" type="checkbox"/> Compartido con otras instalaciones <b>Estado de uso:</b> En uso - NORMAL <b>Conservación:</b> Permite el uso - BUENO Año de construcción: 1982 Año de remodelación: <input type="checkbox"/> El espacio complementario es BAJA Fecha de baja: Motivo:	5.1.1.2. Atributos específicos	<input checked="" type="checkbox"/> Colectivo <input checked="" type="checkbox"/> Adaptado normas accesibilidad Nº salas cambio de ropa 4 Nº armarios de equipo Nº de urinarios Nº cabinas individuales Nº de duchas 12 Nº de inodoros 4 Nº taquillas guardarropa Nº de lavabos 8 Superficie m2 140
		5.1.1.2. Atributos específicos	<input checked="" type="checkbox"/> Individual <input checked="" type="checkbox"/> Adaptado normas accesibilidad <input checked="" type="checkbox"/> Ducha <input checked="" type="checkbox"/> Inodoro <input checked="" type="checkbox"/> Lavabo
<input checked="" type="checkbox"/> <b>2. ASEOS PÚBLICOS</b>			
5.1.1.1. Atributos generales	Asociado al espacio/s deportivo/s: PISTA POLIDEPORTIVA ROJA <input checked="" type="checkbox"/> Compartido con otras instalaciones <b>Estado de uso:</b> En uso - NORMAL <b>Conservación:</b> Permite el uso - BUENO Año de construcción: 1982 Año de remodelación: <input type="checkbox"/> El espacio complementario es BAJA Fecha de baja: Motivo:	5.1.1.2. Atributos específicos	<b>Personas usuarias:</b> COMÚN <input checked="" type="checkbox"/> Adaptado normas accesibilidad Nº de lavabos 4 Nº de urinarios 3 Nº de inodoros 7
<input checked="" type="checkbox"/> <b>3. ALMACÉN DEPORTIVO</b> (Sólo los que se usen exclusivamente para guardar material deportivo)			
5.1.1.1. Atributos generales	Asociado al espacio/s deportivo/s: PISTA POLIDEPORTIVA ROJA <input checked="" type="checkbox"/> Compartido con otras instalaciones <b>Estado de uso:</b> En uso - ESTACIONAL <b>Conservación:</b> Permite el uso - BUENO Año de construcción: 1982 Año de remodelación: <input type="checkbox"/> El espacio complementario es BAJA Fecha de baja: Motivo:	5.1.1.2. Atributos específicos	Altura 2.8 Superficie (m <sup>2</sup> ) 20 <input type="checkbox"/> Dispone de puerta directa al espacio deportivo
<input type="checkbox"/> <b>4. GRADAS</b>			
5.1.1.1. Atributos generales	Asociado al espacio/s deportivo/s: <input type="checkbox"/> Compartido con otras instalaciones <b>Estado de uso:</b> <b>Conservación:</b> Año de construcción: Año de remodelación: <input type="checkbox"/> El espacio complementario es BAJA Fecha de baja: Motivo:	5.1.1.2. Atributos específicos	<b>Tipo</b> <b>Cubierta</b> Nº plazas de pie Nº plazas sentado <input type="checkbox"/> Plazas reservadas y accesibles para personas discapacitadas
<b>5.1.1.3. OBSERVACIONES</b>			

<b>Código Seguro De Verificación:</b>	TP6zbRCB6h6qmKVx8agLkw==	<b>Estado</b>	<b>Fecha y hora</b>	
<b>Firmado Por</b>	Josefa Ganfornina Dorantes	Firmado	07/03/2022 10:41:03	
<b>Observaciones</b>	DILIGENCIA. Para hacer constar que este documento ha sido APROBADO INICIALMENTE por el Pleno de este Ayuntamiento, en sesión celebrada el día 23 de febrero de 2022. LA SECRETARIA ACCIDENTAL.	<b>Página</b>	1037/2041	
<b>Url De Verificación</b>	<a href="https://portal.dipusevilla.es/vfirmaAytos/code/TP6zbRCB6h6qmKVx8agLkw==">https://portal.dipusevilla.es/vfirmaAytos/code/TP6zbRCB6h6qmKVx8agLkw==</a>			

<b>JUNTA DE ANDALUCIA</b>	<b>FORMULARIO DE DATOS PARA SU INCORPORACIÓN AL INVENTARIO ANDALUZ DE INSTALACIONES DEPORTIVAS</b>	<b>ANEXO III</b>
		Rev. 04
	<b>5. DATOS ESPACIOS COMPLEMENTARIOS</b>	Hoja 2 de 5

**5.1.2. ESPACIOS COMPLEMENTARIOS ESPECÍFICOS**

<input type="checkbox"/> <b>1. REMONTE</b> (cable esquí / tele sillas – tele cabinas)		5.1.2.1. Atributos generales	Asociado al espacio/s deportivo/s:  <input type="checkbox"/> Compartido con otras instalaciones <b>Estado de uso:</b> <b>Conservación:</b> Año de construcción: Año de remodelación:  <input type="checkbox"/> El espacio complementario es BAJA Fecha de baja: Motivo:	5.1.2.2. Atributos específicos	Longitud (m) Desnivel (m) Capacidad (deportistas/hora) Denominación
<input type="checkbox"/> <b>2. ZONA DE VARADA EN PLAYA</b>		5.1.2.1. Atributos generales	Asociado al espacio/s deportivo/s:  <input type="checkbox"/> Compartido con otras instalaciones <b>Estado de uso:</b> <b>Conservación:</b> Año de construcción: Año de remodelación:  <input type="checkbox"/> El espacio complementario es BAJA Fecha de baja: Motivo:	5.1.2.2. Atributos específicos	Superficie (m²) <b>Pasillo de acceso</b> Denominación
<input type="checkbox"/> <b>3. AERÓDROMOS</b>		5.1.2.1. Atributos generales	Asociado al espacio/s deportivo/s:  <input type="checkbox"/> Compartido con otras instalaciones <b>Estado de uso:</b> <b>Conservación:</b> Año de construcción: Año de remodelación:  <input type="checkbox"/> El espacio complementario es BAJA Fecha de baja: Motivo:	5.1.2.2. Atributos específicos	Nº pistas Longitud pista principal (m) Anchura pista principal (m) <input type="checkbox"/> Taller Nº hangares Pavimento pista principal <input type="checkbox"/> Torre de control <input type="checkbox"/> Depósito de combustible
<input type="checkbox"/> <b>4. ESPACIOS COMPLEMENTARIOS DE HÍPCA</b> <input type="checkbox"/> Caballerizas <input type="checkbox"/> Pista de doma <input type="checkbox"/> Caminaderos		5.1.2.1. Atributos generales	Asociado al espacio/s deportivo/s:  <input type="checkbox"/> Compartido con otras instalaciones <b>Estado de uso:</b> <b>Conservación:</b> Año de construcción: Año de remodelación:  <input type="checkbox"/> El espacio complementario es BAJA Fecha de baja: Motivo:	5.1.2.2. Atributos específicos (si posee más de un tipo, separar los atributos con un guión)	Nº plazas Longitud (m) Anchura (m) Diámetro (m) en caso circular Superficie (m²)
<input type="checkbox"/> <b>5. PUERTOS E INSTALACIONES NÁUTICAS</b>					

<b>Código Seguro De Verificación:</b>	TP6zbRCB6h6qmKVx8agLkw==	<b>Estado</b>	<b>Fecha y hora</b>	
<b>Firmado Por</b>	Josefa Ganfornina Dorantes	Firmado	07/03/2022 10:41:03	
<b>Observaciones</b>	DILIGENCIA. Para hacer constar que este documento ha sido APROBADO INICIALMENTE por el Pleno de este Ayuntamiento, en sesión celebrada el día 23 de febrero de 2022. LA SECRETARIA ACCIDENTAL.	<b>Página</b>	1038/2041	
<b>Url De Verificación</b>	<a href="https://portal.dipusevilla.es/vfirmaAytos/code/TP6zbRCB6h6qmKVx8agLkw==">https://portal.dipusevilla.es/vfirmaAytos/code/TP6zbRCB6h6qmKVx8agLkw==</a>			

<b>JUNTA DE ANDALUCIA</b>	<b>FORMULARIO DE DATOS PARA SU INCORPORACIÓN AL INVENTARIO ANDALUZ DE INSTALACIONES DEPORTIVAS</b>	<b>ANEXO III</b>
		Rev. 04
	<b>5. DATOS ESPACIOS COMPLEMENTARIOS</b>	Hoja 3 de 5


<b>ESPACIO COMPLEMENTARIO</b>	<input type="checkbox"/> Puerto deportivo <input type="checkbox"/> Dársena deportiva <input type="checkbox"/> Marina. puerto interior <input type="checkbox"/> Embarcadero	<b>5.1.2.1. Atributos generales</b>	Asociado al espacio/s deportivo/s:  <input type="checkbox"/> Compartido con otras instalaciones <b>Estado de uso:</b> <b>Conservación:</b> Año de construcción: Año de remodelación:  <input type="checkbox"/> El espacio complementario es BAJA Fecha de baja: Motivo:	<b>5.1.2.2. Atributos específicos</b>	Nº amarres <input type="checkbox"/> Agua potable <input type="checkbox"/> Electricidad <input type="checkbox"/> Gasolinera <input type="checkbox"/> Dique seco Calado de la bocana <input type="checkbox"/> Varadero <input type="checkbox"/> Elevador <input type="checkbox"/> Rampa <input type="checkbox"/> Pantalán
-------------------------------	---	-------------------------------------	---	---------------------------------------	--

<b>Código Seguro De Verificación:</b>	TP6zbRCB6h6qmKVx8agLkw==	<b>Estado</b>	<b>Fecha y hora</b>
<b>Firmado Por</b>	Josefa Ganformina Dorantes	Firmado	07/03/2022 10:41:03
<b>Observaciones</b>	DILIGENCIA. Para hacer constar que este documento ha sido APROBADO INICIALMENTE por el Pleno de este Ayuntamiento, en sesión celebrada el día 23 de febrero de 2022. LA SECRETARIA ACCIDENTAL.	<b>Página</b>	1039/2041
<b>Url De Verificación</b>	<a href="https://portal.dipusevilla.es/vfirmaAytos/code/TP6zbRCB6h6qmKVx8agLkw==">https://portal.dipusevilla.es/vfirmaAytos/code/TP6zbRCB6h6qmKVx8agLkw==</a>		



<b>JUNTA DE ANDALUCÍA</b>	<b>FORMULARIO DE DATOS PARA SU INCORPORACIÓN AL INVENTARIO ANDALUZ DE INSTALACIONES DEPORTIVAS</b>	<b>ANEXO III</b>
		Rev. 04
	<b>5. DATOS ESPACIOS COMPLEMENTARIOS</b>	Hoja 4 de 5

<input type="checkbox"/> <b>6. ESPACIOS COMPLEMENTARIOS DE ZONAS DE REMO Y PIRAGÜISMO</b>			Asociado al espacio/s deportivo/s: <input type="checkbox"/> Compartido con otras instalaciones <b>Estado de uso:</b> <b>Conservación:</b> Año de construcción: Año de remodelación:  <input type="checkbox"/> El espacio complementario es BAJA Fecha de baja: Motivo:	5.1.1. Atributos generales          5.1.2.2. Atributos específicos	<input type="checkbox"/> Pantalanes <input type="checkbox"/> Torre de jueces <input type="checkbox"/> Hangar de canoas y/o piraguas <input type="checkbox"/> Muelles
<input type="checkbox"/> <b>7. REFUGIOS DE MONTAÑA</b>	Nombre oficial	5.1.1. Atributos generales	Asociado al espacio/s deportivo/s: <input type="checkbox"/> Compartido con otras instalaciones <b>Estado de uso:</b> <b>Conservación:</b> Año de construcción: Año de remodelación:  <input type="checkbox"/> El espacio complementario es BAJA Fecha de baja: Motivo:	5.1.2.2. Atributos específicos	Cota de altura (m) <input type="checkbox"/> Zona de vivac Nº plazas <input type="checkbox"/> Cocina <input type="checkbox"/> Guarda Periodo de apertura
<input type="checkbox"/> <b>8. ESPACIOS COMPLEMENTARIOS DE ZONAS DE CIRCUITOS A MOTOR</b>	<input type="checkbox"/> Boxes <input type="checkbox"/> Torre de control <input type="checkbox"/> Paddock <input type="checkbox"/> Guardería karts <input type="checkbox"/> Aparcamiento de personal de servicio	5.1.1. Atributos generales	Asociado al espacio/s deportivo/s: <input type="checkbox"/> Compartido con otras instalaciones <b>Estado de uso:</b> <b>Conservación:</b> Año de construcción: Año de remodelación:  <input type="checkbox"/> El espacio complementario es BAJA Fecha de baja: Motivo:	5.1.2.2. Atributos específicos	Nº plazas Superficie (m <sup>2</sup> ) <input type="checkbox"/> Electricidad <input type="checkbox"/> Agua potable <input type="checkbox"/> Gasolinera
<input type="checkbox"/> <b>9. PALOMAR</b>		5.1.1. Atributos generales	Asociado al espacio/s deportivo/s: <input type="checkbox"/> Compartido con otras instalaciones <b>Estado de uso:</b> <b>Conservación:</b> Año de construcción: Año de remodelación:  <input type="checkbox"/> El espacio complementario es BAJA Fecha de baja: Motivo:	5.1.2.2. Atributos específicos	Volumen (m <sup>3</sup> ) Nº palomas/m <sup>3</sup>
<input type="checkbox"/> <b>10. OTROS ESPACIOS COMPLEMENTARIOS</b>	Denominación			5.1.2.2. Atributos específicos	
<b>5.1.2.3. OBSERVACIONES</b>					

<b>Código Seguro De Verificación:</b>	TP6zbRCB6h6qmKVx8agLkw==	<b>Estado</b>	<b>Fecha y hora</b>	
<b>Firmado Por</b>	Josefa Ganformina Dorantes	Firmado	07/03/2022 10:41:03	
<b>Observaciones</b>	DILIGENCIA. Para hacer constar que este documento ha sido APROBADO INICIALMENTE por el Pleno de este Ayuntamiento, en sesión celebrada el día 23 de febrero de 2022. LA SECRETARÍA ACCIDENTAL.	<b>Página</b>	1040/2041	
<b>Url De Verificación</b>	<a href="https://portal.dipusevilla.es/vfirmaAytos/code/TP6zbRCB6h6qmKVx8agLkw==">https://portal.dipusevilla.es/vfirmaAytos/code/TP6zbRCB6h6qmKVx8agLkw==</a>			



<b>JUNTA DE ANDALUCIA</b>	<b>FORMULARIO DE DATOS PARA SU INCORPORACIÓN AL INVENTARIO ANDALUZ DE INSTALACIONES DEPORTIVAS</b>	<b>ANEXO III</b>
		Rev. 04
	<b>5. DATOS ESPACIOS COMPLEMENTARIOS</b>	Hoja 5 de 5

<b>Código Seguro De Verificación:</b>	TP6zbRCB6h6qmKVx8agLkw==	<b>Estado</b>	<b>Fecha y hora</b>
<b>Firmado Por</b>	Josefa Ganformina Dorantes	Firmado	07/03/2022 10:41:03
<b>Observaciones</b>	DILIGENCIA. Para hacer constar que este documento ha sido APROBADO INICIALMENTE por el Pleno de este Ayuntamiento, en sesión celebrada el día 23 de febrero de 2022. LA SECRETARIA ACCIDENTAL.	<b>Página</b>	1041/2041
<b>Url De Verificación</b>	<a href="https://portal.dipusevilla.es/vfirmaAytos/code/TP6zbRCB6h6qmKVx8agLkw==">https://portal.dipusevilla.es/vfirmaAytos/code/TP6zbRCB6h6qmKVx8agLkw==</a>		



## PLAN LOCAL DE INSTALACIONES Y EQUIPAMIENTOS DEPORTIVOS DE LEBRIJA

# ANEXOS

### C.- POLIDEPORTIVO PISTA TENIS 1




<b>Código Seguro De Verificación:</b>	TP6zbRCB6h6qmKVx8agLkw==	<b>Estado</b>	<b>Fecha y hora</b>
<b>Firmado Por</b>	Josefa Ganformina Dorantes	Firmado	07/03/2022 10:41:03
<b>Observaciones</b>	DILIGENCIA. Para hacer constar que este documento ha sido APROBADO INICIALMENTE por el Pleno de este Ayuntamiento, en sesión celebrada el día 23 de febrero de 2022. LA SECRETARIA ACCIDENTAL.	<b>Página</b>	1042/2041
<b>Url De Verificación</b>	<a href="https://portal.dipusevilla.es/vfirmaAytos/code/TP6zbRCB6h6qmKVx8agLkw==">https://portal.dipusevilla.es/vfirmaAytos/code/TP6zbRCB6h6qmKVx8agLkw==</a>		




<b>JUNTA DE ANDALUCIA</b>	<b>FORMULARIO DE DATOS PARA SU INCORPORACIÓN AL INVENTARIO ANDALUZ DE INSTALACIONES DEPORTIVAS</b>	<b>ANEXO I</b>
		Rev. 04
	<b>3. DATOS GENERALES DE LA INSTALACIÓN</b>	Hoja 1 de 3

### 3.1. ATRIBUTOS GENERALES

<b>1. CÓDIGO</b> (A rellenar por Admón.)		<b>2. NOMBRE OFICIAL DE LA INSTALACIÓN</b>		<b>ESPACIOS DEPORTIVOS Y COMPL.</b>	
		COMPLEJO POLIDEPORTIVO CIUDAD DE LEBRIJA		Nº de espacios deportivos: 14 Nº de esp. complementarios: 4	
<b>2. NOMBRE COMÚN O POR LA QUE ES CONOCIDA</b>			<b>3. COMPLEJO POLIDEPORTIVO</b>		
POLIDEPORTIVO			<input checked="" type="checkbox"/> Esta instalación forma parte de un complejo deportivo Nombre del complejo: COMPLEJO DEPORTIVO CIUDAD DE LEBRIJA		
<b>4. DIRECCIÓN</b>					
<b>TIPO VÍA</b>		<b>NOMBRE VÍA</b>		<b>NUMERO</b>	<b>CALIFICADOR DE NÚMERO</b>
Avenida		DE EL CUERVO		S/N	
<b>KILÓMETRO EN LA</b>		<b>COMPLEMENTO DE DOMICILIO:</b> Urbanización, residencial,		<b>CÓDIGO POSTAL</b>	
				41740	
<b>5. PROVINCIA</b>		<b>6. MUNICIPIO</b>		<b>7. ZONA DEPORTIVA</b>	
SEVILLA		L E B R I J A			
<b>8. AGRUPACIÓN TERRITORIAL</b>			<b>9. NÚCLEO DE POBLACIÓN</b>		<b>10. DISTRITO MUNICIPAL</b>
E-7 BAJO GUADALQUIVIR DE SEVILLA			27.432		<b>11. BARRIO</b>
<b>12. EMPLAZAMIENTO EN ESPACIO NATURAL PROTEGIDO</b>			<b>13. LICENCIA DE ACTIVIDAD</b>		
<input type="checkbox"/> SI <input checked="" type="checkbox"/> NO Indicar:			<input checked="" type="checkbox"/> SI <input type="checkbox"/> NO		
<b>15. LA INSTALACIÓN REUTILIZA O ADAPTA UNA INSTALACIÓN PREVIA</b>			<b>14. INSTALACIÓN INTEGRADA EN EDIFICIO MULTIFUNCIONAL</b>		
<input type="checkbox"/> SI <input checked="" type="checkbox"/> NO Indicar:			<input type="checkbox"/> SI <input checked="" type="checkbox"/> NO Indicar:		
<b>16. OTROS DATOS</b>					
<b>TELÉFONO FIJO</b>		<b>TELÉFONO MOVIL</b>		<b>FAX</b>	<b>WEB</b>
955-97-21-57		630-68-21-46			
<b>17. COORDENADAS UTM (ETRS89)</b>		<b>18. COORDENADAS GEOGRÁFICAS</b>			
<b>X</b>	<b>Y</b>	<b>Z</b>	<b>HUSO</b>	<b>LONGITUD</b>	<b>LATITUD</b>
760665.44	4089088.239	11	29 Y 30	6° 4' 54.94989" W	36° 55' 20.72840" N
<b>19. INSTALACIÓN PLURIMUNICIPAL</b>		<b>NO PUBLICAR EN INTERNET</b>		<b>20. AÑO INICIO ACTIV.</b>	<b>21. BAJA</b>
<input type="checkbox"/> Municipios:		<input type="checkbox"/>		1.978	<input type="checkbox"/> La instalación es Moti Fecha baja:
<b>22. CENTRO EDUCACIÓN</b>		<b>23. NIVEL DE DOTACIÓN</b>		<b>24. SITUACIÓN INSTALACIÓN</b>	
<input type="checkbox"/> Pertenece a Centro Educativo Tipo de Centro Educativo: Nivel de Enseñanza:		<input type="checkbox"/> Red Básica <input checked="" type="checkbox"/> Red Complementaria <input type="checkbox"/> Red Especial		<input checked="" type="checkbox"/> Urbana <input type="checkbox"/> Periférica <input type="checkbox"/> No Urbana	
<b>25. ACCESIBILIDAD/SUPRESION DE BARRERAS ARQUITECTÓNICAS</b>					
<b>Persona Usuaría Deportista</b>		<b>Persona Usuaría Espectadora</b>			
<input checked="" type="checkbox"/> Permite circulación exterior <input checked="" type="checkbox"/> Permite la circulación interior <input checked="" type="checkbox"/> Tiene vestuarios adaptados (al menos uno) <input checked="" type="checkbox"/> Tiene aseos adaptados (al menos uno)		<input checked="" type="checkbox"/> Permite circulación exterior <input checked="" type="checkbox"/> Permite la circulación interior <input checked="" type="checkbox"/> Tiene aseos adaptados (al menos uno)		<input checked="" type="checkbox"/> La Instalación ha sido concebida como <input type="checkbox"/> La instalación se ha adaptado mediante	
<b>26. RÉGIMEN DE ACCESO</b>			<b>27. USUARIOS</b>		
<input type="checkbox"/> Libre gratuito <input checked="" type="checkbox"/> Libre pagando entrada <input checked="" type="checkbox"/> Libre pagando cuota periódica de abono o socio			<input type="checkbox"/> Restringido a alumnos <input type="checkbox"/> Restringido a residentes <input type="checkbox"/> Restringido a trabajadores o		
<input checked="" type="checkbox"/> Escolares <input checked="" type="checkbox"/> Deportistas de competición <input checked="" type="checkbox"/> Deportistas en general					
<b>28. EFICIENCIA ENERGÉTICA</b>					
<b>DISEÑO</b>		<b>TRATAMIENTO DE RESIDUOS</b>		<b>CALIFICACIÓN ENERGÉTICA DE EDIFICACIONES</b>	
<input type="checkbox"/> Bioclimático <input type="checkbox"/> Ecoeficiente		<input type="checkbox"/> Previo a la recogida <input checked="" type="checkbox"/> Separación		TIPO DE EDIFICACIÓN CALIFICACIÓN	
<input type="checkbox"/> Planta de generación propia Tipo de generador:		<b>GESTIÓN DEL AGUA</b> Superficie regable (m²): <input type="checkbox"/> Sistemas de ahorro		_____ _____ _____ _____	
<b>29. PROTECCIÓN CONTRA INCENDIOS</b>					
<input checked="" type="checkbox"/> Alumbrado de emergencia <input type="checkbox"/> Bocas de incendios equipadas <input checked="" type="checkbox"/> Extintores portátiles <input type="checkbox"/> Detección					

<b>Código Seguro De Verificación:</b>	TP6zbRCB6h6qmKVx8agLkw==	<b>Estado</b>	<b>Fecha y hora</b>	
<b>Firmado Por</b>	Josefa Ganfornina Dorantes	Firmado	07/03/2022 10:41:03	
<b>Observaciones</b>	DILIGENCIA. Para hacer constar que este documento ha sido APROBADO INICIALMENTE por el Pleno de este Ayuntamiento, en sesión celebrada el día 23 de febrero de 2022. LA SECRETARIA ACCIDENTAL.	<b>Página</b>	1043/2041	
<b>Url De Verificación</b>	<a href="https://portal.dipusevilla.es/vfirmaAytos/code/TP6zbRCB6h6qmKVx8agLkw==">https://portal.dipusevilla.es/vfirmaAytos/code/TP6zbRCB6h6qmKVx8agLkw==</a>			

<p><b>30. PROPIEDAD</b></p> <p>Nombre de la persona propietaria: AYUNTAMIENTO</p> <p><input checked="" type="checkbox"/> Propiedad pública</p> <ul style="list-style-type: none"> <li><input type="checkbox"/> Admón. General del Estado</li> <li><input type="checkbox"/> Admón. Autonómica</li> <li><input checked="" type="checkbox"/> Admón. Local</li> </ul> <p><input type="checkbox"/> Propiedad privada</p> <ul style="list-style-type: none"> <li><input type="checkbox"/> Privados deportivos                     <ul style="list-style-type: none"> <li><input type="checkbox"/> Asociativos</li> <li><input type="checkbox"/> Empresas</li> </ul> </li> <li><input type="checkbox"/> Privados no deportivos                     <ul style="list-style-type: none"> <li><input type="checkbox"/> Educativos</li> <li><input type="checkbox"/> Religiosos</li> <li><input type="checkbox"/> Sociedades Empresariales</li> <li><input type="checkbox"/> Residenciales</li> <li><input type="checkbox"/> Turísticos</li> <li><input type="checkbox"/> Otros</li> </ul> </li> </ul>	<p><b>31. GESTIÓN</b></p> <p><input checked="" type="checkbox"/> La persona gestora de la instalación es la misma que la propietaria</p> <p>Nombre de la persona gestora:</p> <p><input type="checkbox"/> Gestión pública</p> <ul style="list-style-type: none"> <li><input type="checkbox"/> Admón. General del Estado</li> <li><input type="checkbox"/> Admón. Autonómica</li> <li><input type="checkbox"/> Admón. Local</li> </ul> <p><input type="checkbox"/> Gestión privada</p> <ul style="list-style-type: none"> <li><input type="checkbox"/> Privada deportiva                     <ul style="list-style-type: none"> <li><input type="checkbox"/> Asociativos</li> <li><input type="checkbox"/> Empresas</li> </ul> </li> <li><input type="checkbox"/> Privada no deportiva                     <ul style="list-style-type: none"> <li><input type="checkbox"/> Educativos</li> <li><input type="checkbox"/> Religiosos</li> <li><input type="checkbox"/> Sociedades Empresariales</li> <li><input type="checkbox"/> Residenciales</li> <li><input type="checkbox"/> Turísticos</li> <li><input type="checkbox"/> Otros</li> </ul> </li> </ul>
<p><b>32. Observaciones</b></p>	

<b>Código Seguro De Verificación:</b>	TP6zbRCB6h6qmKVx8agLkw==	<b>Estado</b>	<b>Fecha y hora</b>	
<b>Firmado Por</b>	Josefa Ganformina Dorantes	Firmado	07/03/2022 10:41:03	
<b>Observaciones</b>	DILIGENCIA. Para hacer constar que este documento ha sido APROBADO INICIALMENTE por el Pleno de este Ayuntamiento, en sesión celebrada el día 23 de febrero de 2022. LA SECRETARIA ACCIDENTAL.	<b>Página</b>	1044/2041	
<b>Url De Verificación</b>	<a href="https://portal.dipusevilla.es/vfirmaAytos/code/TP6zbRCB6h6qmKVx8agLkw==">https://portal.dipusevilla.es/vfirmaAytos/code/TP6zbRCB6h6qmKVx8agLkw==</a>			

<b>JUNTA DE ANDALUCÍA</b>	<b>FORMULARIO DE DATOS PARA SU INCORPORACIÓN AL INVENTARIO ANDALUZ DE INSTALACIONES DEPORTIVAS</b>	<b>ANEXO I</b>
		Rev. 04
	<b>3. DATOS GENERALES DE LA INSTALACIÓN</b>	Hoja 3 de 3

### 3.2. SERVICIOS AUXILIARES

<b>1. MOVILIDAD</b>	
<input checked="" type="checkbox"/> Transporte colectivo (estación o parada de transporte colectivo en las inmediaciones de la instalación) <input type="checkbox"/> Integración de un Centro de carácter sociocultural o comercial <input checked="" type="checkbox"/> Aparcamiento (propio o en las inmediaciones) <input type="checkbox"/> Servicio público de                      Indicar distancia a punto de servicio más <input checked="" type="checkbox"/> Aparcamiento de bicicletas	
<b>2. TERMAL</b>	
<input type="checkbox"/> Sauna <input type="checkbox"/> Hidromasaje <input type="checkbox"/> Baño turco <input type="checkbox"/> Ducha ciclónica	
<b>3. SERVICIOS GENERALES</b>	
<input type="checkbox"/> Bar <input type="checkbox"/> Restaurante <input type="checkbox"/> Residencia deportiva. Número de camas: <input type="checkbox"/> Zona Infantil <input type="checkbox"/> Servicios comerciales <input checked="" type="checkbox"/> Control de acceso	<input checked="" type="checkbox"/> Oficinas <input type="checkbox"/> Salón de actos <input type="checkbox"/> Sala de lectura <input type="checkbox"/> Sala de exposiciones <input type="checkbox"/> Aula de formación
<b>4. SALUD Y ESTÉTICA</b>	
<input type="checkbox"/> Centro Médico <input type="checkbox"/> Enfermería <input checked="" type="checkbox"/> Desfibrilador permanente <input type="checkbox"/> Conexión 112	<input type="checkbox"/> Peluquería <input type="checkbox"/> Estética <input type="checkbox"/> Fisioterapia <input type="checkbox"/> Masaje
<b>5. SERVICIOS DE MANTENIMIENTO</b>	
<input checked="" type="checkbox"/> Almacén general <input checked="" type="checkbox"/> Taller de mantenimiento	
<b>6. OTROS</b>	


<b>Código Seguro De Verificación:</b>	TP6zbRCB6h6qmKVx8agLkw==	<b>Estado</b>	<b>Fecha y hora</b>
<b>Firmado Por</b>	Josefa Ganformina Dorantes	Firmado	07/03/2022 10:41:03
<b>Observaciones</b>	DILIGENCIA. Para hacer constar que este documento ha sido APROBADO INICIALMENTE por el Pleno de este Ayuntamiento, en sesión celebrada el día 23 de febrero de 2022. LA SECRETARIA ACCIDENTAL.	<b>Página</b>	1045/2041
<b>Url De Verificación</b>	<a href="https://portal.dipusevilla.es/vfirmaAytos/code/TP6zbRCB6h6qmKVx8agLkw==">https://portal.dipusevilla.es/vfirmaAytos/code/TP6zbRCB6h6qmKVx8agLkw==</a>		



<b>JUNTA DE ANDALUCÍA</b>	<b>FORMULARIO DE DATOS PARA SU INCORPORACIÓN AL INVENTARIO ANDALUZ DE INSTALACIONES DEPORTIVAS</b>	<b>ANEXO II</b>
		Rev. 04
	<b>4. DATOS DE LOS ESPACIOS DEPORTIVOS</b>	Hoja 1 de 8

**4.1. ATRIBUTOS GENERALES (a rellenar por cada espacio deportivo)**

<b>1. CLASE DE ESPACIO DEPORTIVO</b>		<b>2. ACTIVIDAD DEPORTIVA PRINCIPAL</b>		<b>3. OTRAS ACTIVIDADES</b>	
<b>ESPACIO CONVENCIONAL</b>		<b>TENIS</b>			
<b>4. CERRAMIENTO</b> <input checked="" type="checkbox"/> Espacio abierto <input checked="" type="checkbox"/> Aire libre (no dispone de cubierta) <input type="checkbox"/> Cerramiento estacional (temporadas) <input type="checkbox"/> Sólo cubierto (con abertura lateral) <input type="checkbox"/> Recinto cerrado <input type="checkbox"/> Cerrado fijo (cerramiento tradicional) <input type="checkbox"/> Cubierta móvil <input type="checkbox"/> Cerramiento textil		<b>5. ESTADO DE USO</b> <input checked="" type="checkbox"/> En uso <input checked="" type="checkbox"/> Normal <input type="checkbox"/> Estacional <input type="checkbox"/> Fuera de uso <input type="checkbox"/> En construcción <input type="checkbox"/> En remodelación <input type="checkbox"/> Fuera de uso		<b>6. ILUMINACIÓN (USO NOCTURNO)</b> <input checked="" type="checkbox"/> Permite el uso <input checked="" type="checkbox"/> Permite competición <input checked="" type="checkbox"/> Permite entrenamientos <input type="checkbox"/> No permite el uso nocturno <input type="checkbox"/> No hay iluminación <input type="checkbox"/> Es parcial o insuficiente	
<b>7. PAVIMENTO</b> (sobre el que se desarrolla la actividad deportiva) <input type="checkbox"/> Natural. <input type="checkbox"/> Madera. <input type="checkbox"/> Hierba artificial. <input checked="" type="checkbox"/> Sintéticos. Sintético - elástico <input type="checkbox"/> Metálicos. <input type="checkbox"/> Hormigones y aglomerados. <input type="checkbox"/> Baldosas y similar. <input type="checkbox"/> Otros pavimentos.			<b>8. CONSERVACIÓN DEL PAVIMENTO</b> <input checked="" type="checkbox"/> Permite la práctica deportiva <input checked="" type="checkbox"/> Bueno <input type="checkbox"/> Regular <input type="checkbox"/> No permite la práctica deportiva <input type="checkbox"/> Mal estado <input type="checkbox"/> Inservible		
<b>9. AÑO CONSTRUCCIÓN</b> 2018	<b>10. AÑO REMODELACIÓN</b>	<b>11. ALTURA LIBRE</b> metros	<b>14. BAJA</b> <input type="checkbox"/> El espacio deportivo es BAJA      Fecha de baja:		
<b>12. SISTEMA DE CALEFACCIÓN</b> <input type="checkbox"/> Posee sistema de calefacción		<b>13. SISTEMA DE CLIMATIZACIÓN</b> <input type="checkbox"/> Posee sistema de		Motivo:	
<b>15. OBSERVACIONES</b> PISTA DE TENIS SE ENCUENTRA EN PERFECTAS CONDICIONES.					

<b>Código Seguro De Verificación:</b>	TP6zbRRCB6h6qmKVx8agLkw==	<b>Estado</b>	<b>Fecha y hora</b>	
<b>Firmado Por</b>	Josefa Ganformina Dorantes	Firmado	07/03/2022 10:41:03	
<b>Observaciones</b>	DILIGENCIA. Para hacer constar que este documento ha sido APROBADO INICIALMENTE por el Pleno de este Ayuntamiento, en sesión celebrada el día 23 de febrero de 2022. LA SECRETARIA ACCIDENTAL.	<b>Página</b>	1046/2041	
<b>Url De Verificación</b>	<a href="https://portal.dipusevilla.es/vfirmaAytos/code/TP6zbRRCB6h6qmKVx8agLkw==">https://portal.dipusevilla.es/vfirmaAytos/code/TP6zbRRCB6h6qmKVx8agLkw==</a>			

<b>JUNTA DE ANDALUCÍA</b>	<b>FORMULARIO DE DATOS PARA SU INCORPORACIÓN AL INVENTARIO ANDALUZ DE INSTALACIONES DEPORTIVAS</b>	<b>ANEXO II</b>
		Rev. 04
	<b>4. DATOS DE LOS ESPACIOS DEPORTIVOS</b>	Hoja 2 de 8

#### 4.2. ESPACIOS CONVENCIONALES Y SUS ATRIBUTOS ESPECÍFICOS


<b>1. PISTAS POLIDEPORTIVAS</b>	<input type="checkbox"/> Pista polideportiva de 400 m <sup>2</sup> hasta 800 m <sup>2</sup> de superficie. <input type="checkbox"/> Pista polideportiva de 800 m <sup>2</sup> hasta 1000 m <sup>2</sup> de superficie. <input type="checkbox"/> Pista polideportiva de 1000 m <sup>2</sup> o mayor superficie.	<b>2. PISTAS ESPECIALIZADAS Y OTRAS PISTAS</b>	<input checked="" type="checkbox"/> Pista de tenis (Sup. ≥400 m <sup>2</sup> ) <input type="checkbox"/> Pista de hielo (Sup. ≥400 m <sup>2</sup> ) <input type="checkbox"/> Pista de petanca (Sup. ≥20 m <sup>2</sup> ) <input type="checkbox"/> Otras pistas (Sup. ≥400 m <sup>2</sup> ) <input type="checkbox"/> Otras pistas (Sup. <400 m <sup>2</sup> )	Atributos específicos	Largo (m): 38 Ancho (m): 20 Superficie (m <sup>2</sup> ): 764 Orientación eje longitudinal:
<b>1. PISTAS POLIDEPORTIVAS CON FRONTÓN</b>	<input type="checkbox"/> Pista polideportiva de 400 m <sup>2</sup> hasta 800 m <sup>2</sup> con frontón. <input type="checkbox"/> Pista polideportiva de 800 m <sup>2</sup> hasta 1000 m <sup>2</sup> con frontón. <input type="checkbox"/> Pista polideportiva de 800 m <sup>2</sup> o mayor superficie con frontón.	<b>2. FRONTONES Y OTRAS PISTAS DE PARED</b>	<input type="checkbox"/> Frontón (Sup. ≥200 m <sup>2</sup> ) <input type="checkbox"/> Padel (Sup. ≥150 m <sup>2</sup> ) <input type="checkbox"/> Squash (Sup. ≥50 m <sup>2</sup> ) <input type="checkbox"/> Trinquete (Sup. ≥200 m <sup>2</sup> ) <input type="checkbox"/> Otras pistas (Sup. ≥400 m <sup>2</sup> ) <input type="checkbox"/> Otras pistas (Sup. <400 m <sup>2</sup> )	Atributos específicos	Largo (m): Ancho (m): Altura pared (m): Superficie (m <sup>2</sup> ): Número de paredes: Orientación eje longitudinal:
<b>1. CAMPOS POLIDEPORTIVOS</b>	<input type="checkbox"/> Campo polideportivo de 2000 m <sup>2</sup> hasta 4000 m <sup>2</sup> de superficie. <input type="checkbox"/> Campo polideportivo de 4000 m <sup>2</sup> hasta 8000 m <sup>2</sup> de superficie. <input type="checkbox"/> Campo polideportivo de 8000 m <sup>2</sup> o mayor superficie	<b>2. CAMPOS ESPECIALIZADOS Y OTROS CAMPOS</b>	<input type="checkbox"/> Campo de fútbol (sup. mín. 4000 m <sup>2</sup> ) <input type="checkbox"/> Campo de fútbol-7 (sup. mín. 1500 m <sup>2</sup> ) <input type="checkbox"/> Campo de rugby (sup. mín. 4000 m <sup>2</sup> ) <input type="checkbox"/> Campo de hockey (sup. mín. 4000 m <sup>2</sup> ) <input type="checkbox"/> Campo de béisbol (sup. mín. 4000 m <sup>2</sup> ) <input type="checkbox"/> Campo de softbol (sup. mín. 1500 m <sup>2</sup> ) <input type="checkbox"/> Zona de lanzamiento de atletismo (campo interior pista de atletismo, mín. 2000 m <sup>2</sup> ) <input type="checkbox"/> Otros campos (sup. ≥2000 m <sup>2</sup> ) <input type="checkbox"/> Otros campos (sup. <2000 m <sup>2</sup> )	Atributos específicos	Tipo de Césped <input type="checkbox"/> Natural <input type="checkbox"/> Artificial Largo (m): Ancho (m): Superficie (m <sup>2</sup> ): Superficie regable: Orientación eje longitudinal:
<b>1. ESPACIOS LONGITUDINALES DE ATLETISMO</b>	<input type="checkbox"/> Pista de atletismo de 400 m. <input type="checkbox"/> Pista de atletismo de 300 m. <input type="checkbox"/> Pista de atletismo de 200 m. <input type="checkbox"/> Otras pistas atletismo, mín. de 100 m. <input type="checkbox"/> Recta carreras de atletismo (mín. 50m). <input type="checkbox"/> Recta de saltos: longitud, triple y pértiga (mínimo 40 m). <input type="checkbox"/> Zona de salto de altura (mínimo 40 m).	<b>2. OTROS ESPACIOS LONGITUDINALES</b>	<input type="checkbox"/> Velódromo (Sup. <200 m). <input type="checkbox"/> Patinódromo (Sup. <200 m). <input type="checkbox"/> Anillo de hielo (Sup. <200 m). <input type="checkbox"/> Otros espacios longitudinales (Sup. ≥100m).	Atributos específicos	Largo (m): Ancho (m): Superficie (m <sup>2</sup> ): Número de calles: Orientación eje longitudinal:
<b>1. VASOS DEPORTIVOS</b>	<input type="checkbox"/> Vaso deportivo de 25 m. <input type="checkbox"/> Vaso deportivo de 33 m. <input type="checkbox"/> Vaso deportivo de 50 m.	<b>2. OTROS VASOS</b>	<input type="checkbox"/> Vaso de enseñanza. <input type="checkbox"/> Vaso recreativo. <input type="checkbox"/> Vaso hidromasaje. <input type="checkbox"/> Vaso de chapoteo. <input type="checkbox"/> Otros vasos (Sup. ≥50 m <sup>2</sup> ). <input type="checkbox"/> Otros vasos (Sup. <50 m <sup>2</sup> ).	Atributos específicos	Largo (m): Ancho (m): Profundidad máxima (m): Profundidad mínima (m): Pendiente del suelo: Número de calles: Superficie (m <sup>2</sup> ): <b>Rebosadero del vaso:</b> <b>Accesibilidad al vaso:</b> Orientación eje longitudinal: <b>Pavimento recinto vasos:</b> Sistema calentamiento agua: Fuente de energía: Sistema tratamiento agua:
<b>6. SALAS</b> (recinto cerrado sin los requerimientos dimensionales de las pistas, por lo que pueden ser irregulares o incluso tener columnas, etc...)					

<b>Código Seguro De Verificación:</b>	TP6zbRCB6h6qmKVx8agLkw==	<b>Estado</b>	<b>Fecha y hora</b>
<b>Firmado Por</b>	Josefa Ganfornina Dorantes	Firmado	07/03/2022 10:41:03
<b>Observaciones</b>	DILIGENCIA. Para hacer constar que este documento ha sido APROBADO INICIALMENTE por el Pleno de este Ayuntamiento, en sesión celebrada el día 23 de febrero de 2022. LA SECRETARÍA ACCIDENTAL.	<b>Página</b>	1047/2041
<b>Url De Verificación</b>	<a href="https://portal.dipusevilla.es/vfirmaAytos/code/TP6zbRCB6h6qmKVx8agLkw==">https://portal.dipusevilla.es/vfirmaAytos/code/TP6zbRCB6h6qmKVx8agLkw==</a>		



<b>JUNTA DE ANDALUCIA</b>	<b>FORMULARIO DE DATOS PARA SU INCORPORACIÓN AL INVENTARIO ANDALUZ DE INSTALACIONES DEPORTIVAS</b>	<b>ANEXO II</b>
		Rev. 04
	<b>4. DATOS DE LOS ESPACIOS DEPORTIVOS</b>	Hoja 3 de 8

1. SALAS POLIVALENTES	<input type="checkbox"/> Sala polivalente de 100 hasta 200 m <sup>2</sup> <input type="checkbox"/> Sala polivalente de 200 hasta 300 m <sup>2</sup> <input type="checkbox"/> Sala polivalente de 300 a mayor sup.	2. SALAS ESPECIALIZADAS Y OTRAS SALAS	<input type="checkbox"/> Sala equipada. <input type="checkbox"/> Sala de artes marciales. <input type="checkbox"/> Sala de esgrima. <input type="checkbox"/> Sala de tiro con arco. <input type="checkbox"/> Sala de tiro de precisión. <input type="checkbox"/> Sala especializada. <input type="checkbox"/> Otras salas (Sup. <50 m <sup>2</sup> ). <input type="checkbox"/> Otras salas (Sup. ≥ 50 m <sup>2</sup> ).	Atributos específicos	Largo (m): Ancho (m): Superficie (m <sup>2</sup> ): Altura de la sala: Orientación eje longitudinal:
<b>7. OBSERVACIONES</b>					

<b>Código Seguro De Verificación:</b>	TP6zbRCB6h6qmKVx8agLkw==	<b>Estado</b>	<b>Fecha y hora</b>	
<b>Firmado Por</b>	Josefa Ganformina Dorantes	Firmado	07/03/2022 10:41:03	
<b>Observaciones</b>	DILIGENCIA. Para hacer constar que este documento ha sido APROBADO INICIALMENTE por el Pleno de este Ayuntamiento, en sesión celebrada el día 23 de febrero de 2022. LA SECRETARIA ACCIDENTAL.	<b>Página</b>	1048/2041	
<b>Url De Verificación</b>	<a href="https://portal.dipusevilla.es/vfirmaAytos/code/TP6zbRCB6h6qmKVx8agLkw==">https://portal.dipusevilla.es/vfirmaAytos/code/TP6zbRCB6h6qmKVx8agLkw==</a>			



<b>JUNTA DE ANDALUCÍA</b>	<b>FORMULARIO DE DATOS PARA SU INCORPORACIÓN AL INVENTARIO ANDALUZ DE INSTALACIONES DEPORTIVAS</b>	<b>ANEXO II</b>
		Rev. 04
	<b>4. DATOS DE LOS ESPACIOS DEPORTIVOS</b>	Hoja 4 de 8

#### 4.3. ESPACIOS SINGULARES Y SUS ATRIBUTOS ESPECÍFICOS


<b>CAMPO DE JUEGO</b>	<input type="checkbox"/> Campos de golf (al menos 9 hoyos, de par 3,4 o 5). <input type="checkbox"/> Pitch and putt. <input type="checkbox"/> Campo de golf rústico. <input type="checkbox"/> Otros campos de golf.	<b>ZONA DE PRÁCTICAS</b>	<input type="checkbox"/> Campo de prácticas. <input type="checkbox"/> Zona de <i>approach</i> . <input type="checkbox"/> Zona de pateo (patting-green).	Atributos específicos	Número de hoyos Longitud (m) Par del campo Superficie (m <sup>2</sup> ) Superficie Regable (m <sup>2</sup> ):
	<b>2. CIRCUITOS DE MOTOR</b> <input type="checkbox"/> Circuito de velocidad (L ≥ 2000 m) <input type="checkbox"/> Circuito de karts (L ≥ 200 m) <input type="checkbox"/> Circuito de motocross (L ≥ 500 m) <input type="checkbox"/> Otros circuitos de motor			Atributos específicos	Longitud del recorrido (m) Nº curvas derecha e izquierda: / Anchura de la pista (m) Parrilla de salida/nº pilotos /
	<b>3. CIRCUITO DE CARRERA A PIE</b> Circuito de carrera a pie. <input type="checkbox"/>			Atributos específicos	Longitud del recorrido (m) Estaciones de ejercicio.
	<b>4. CIRCUITO DE BICICLETA</b> <input type="checkbox"/> Circuito de bicicleta (circuito cerrado). <input type="checkbox"/> Carril-bici.			Atributos específicos	Longitud del tramo (m) Longitud total (m)
	<b>5. CANAL DE REMO Y PIRAGÜISMO</b> <input type="checkbox"/> Canal aguas tranquilas. <input type="checkbox"/> Canal aguas bravas.			Atributos específicos	Longitud del tramo (m) Profundidad (m) Nº calles Desnivel
	<b>6. ZONAS DE DEPORTE DE INVIERNO</b> <input type="checkbox"/> Trampolín de saltos. <input type="checkbox"/> Pista de esquí. <input type="checkbox"/> Pista de esquí de fondo. <input type="checkbox"/> Parque de snowboard. <input type="checkbox"/> Circuito de fondo y tiro. <input type="checkbox"/> Otras zonas.			Atributos específicos	Altura (m) –solo para trampolín- Desnivel Dificultad –solo para esquí- Longitud (m) <input type="checkbox"/> Nieve artificial Denominación pista
	<b>7. ESPACIOS DE HÍPICA</b> <input type="checkbox"/> Pista de carreras hípicas. <input type="checkbox"/> Pista de concurso. <input type="checkbox"/> Picadero. <input type="checkbox"/> Pista de ensayo. <input type="checkbox"/> Pista de saltos. <input type="checkbox"/> Campo de polo. <input type="checkbox"/> Otras pistas.			Atributos específicos	Longitud (m) Ancho (m) Superficie (m <sup>2</sup> )
	<b>8. ESTRUCTURAS ARTIFICIALES DE ESCALADA</b> Estructuras artificiales construidas para la práctica de deportes de montaña y escalada. Las zonas naturales equipadas para esta actividad se consideran áreas de actividad. <input type="checkbox"/> Muro de escalada. <input type="checkbox"/> Bulder (altura menor a 3 m).			Atributos específicos	Altura máxima (m) Superficie de escalada (m <sup>2</sup> ) <input type="checkbox"/> Presas Material
	<b>9. PISTAS DE MONOPATÍN Y PATÍN LÍNEA</b> <input type="checkbox"/> Pista monopatín y patín en línea. <input type="checkbox"/> Circuito monopatín y patín en línea. <input type="checkbox"/> Campo monopatín y patín en línea (skate park...).			Atributos específicos	Longitud –solo circuitos- <input type="checkbox"/> Estructura en U (half pipe) Superficie (m <sup>2</sup> )
	<b>10. PISTAS DE MODELISMO</b> <input type="checkbox"/> Circuito de automodelismo. <input type="checkbox"/> Campo de aeromodelismo. <input type="checkbox"/> Otras zonas de modalismo.			Atributos específicos	Longitud (m) Diámetro (si es circular): (m) Ancho (m)

Código Seguro De Verificación:	TP6zbrCB6h6qmKVx8agLkw==	Estado	Fecha y hora
Firmado Por	Josefa Ganfornina Dorantes	Firmado	07/03/2022 10:41:03
Observaciones	DILIGENCIA. Para hacer constar que este documento ha sido APROBADO INICIALMENTE por el Pleno de este Ayuntamiento, en sesión celebrada el día 23 de febrero de 2022. LA SECRETARÍA ACCIDENTAL.	Página	1049/2041
Url De Verificación	<a href="https://portal.dipusevilla.es/vfirmaAytos/code/TP6zbrCB6h6qmKVx8agLkw==">https://portal.dipusevilla.es/vfirmaAytos/code/TP6zbrCB6h6qmKVx8agLkw==</a>		



<b>JUNTA DE ANDALUCÍA</b>	<b>FORMULARIO DE DATOS PARA SU INCORPORACIÓN AL INVENTARIO ANDALUZ DE INSTALACIONES DEPORTIVAS</b>	<b>ANEXO II</b>
		Rev. 04
	<b>4. DATOS DE LOS ESPACIOS DEPORTIVOS</b>	Hoja 5 de 8

<b>11. CAMPOS DE TIRO</b> <input type="checkbox"/> Campo de tiro vuelo. <input type="checkbox"/> Campo de tiro de precisión. <input type="checkbox"/> Campo de tiro al plato. <input type="checkbox"/> Campo de tiro con arco. <input type="checkbox"/> Otros campos de tiro.	Atributos específicos	Longitud (m) Superficie (m <sup>2</sup> ) Nº de puestos
<b>12. ZONAS DE JUEGOS POPULARES O/Y TRADICIONALES</b> <input type="checkbox"/> Pista calva. <input type="checkbox"/> Pista de tanga. <input type="checkbox"/> Pista de lanzamiento de barra castellana. <input type="checkbox"/> Pista de lanzamiento de barra aragonesa. <input type="checkbox"/> Corro de lucha. <input type="checkbox"/> Carril de Bolos Huertanos. <input type="checkbox"/> Campo de bolos Cartagenero. <input type="checkbox"/> Bolera. <input type="checkbox"/> Campo de billar romano. <input type="checkbox"/> Campo de llave (chave). <input type="checkbox"/> Otras zonas de juegos populares. Indicar:	Atributos específicos	Largo (m) Ancho (m) Superficie (m <sup>2</sup> ) Diámetro (en el caso de que sean circulares) (m)
<b>13. OTROS ESPACIOS SINGULARES</b> <input type="checkbox"/> Campo de minigolf. <input type="checkbox"/> Pista de bowling. <input type="checkbox"/> Campo de casting. <input type="checkbox"/> Remo en banco fijo (con balsa). <input type="checkbox"/> Otros espacios singulares. Indicar:	Atributos específicos	Superficie (m <sup>2</sup> ) Nº de puestos
<b>14. OBSERVACIONES</b>		


<b>Código Seguro De Verificación:</b>	TP6zbRCB6h6qmKVx8agLkw==	<b>Estado</b>	<b>Fecha y hora</b>	
<b>Firmado Por</b>	Josefa Ganformina Dorantes	Firmado	07/03/2022 10:41:03	
<b>Observaciones</b>	DILIGENCIA. Para hacer constar que este documento ha sido APROBADO INICIALMENTE por el Pleno de este Ayuntamiento, en sesión celebrada el día 23 de febrero de 2022. LA SECRETARIA ACCIDENTAL.	<b>Página</b>	1050/2041	
<b>Url De Verificación</b>	<a href="https://portal.dipusevilla.es/vfirmaAytos/code/TP6zbRCB6h6qmKVx8agLkw==">https://portal.dipusevilla.es/vfirmaAytos/code/TP6zbRCB6h6qmKVx8agLkw==</a>			

<b>JUNTA DE ANDALUCÍA</b>	<b>FORMULARIO DE DATOS PARA SU INCORPORACIÓN AL INVENTARIO ANDALUZ DE INSTALACIONES DEPORTIVAS</b>	<b>ANEXO II</b>
		Rev. 04
	<b>4. DATOS DE LOS ESPACIOS DEPORTIVOS</b>	Hoja 6 de 8

#### 4.4. ÁREAS DE ACTIVIDAD Y SUS ATRIBUTOS ESPECÍFICOS

##### 4.4.1. ÁREAS TERRESTRES

<b>1. ESCALADA</b> <input type="checkbox"/> Zona de escalada	Atributos específicos	Desnivel (altura en metros): Número de vías: <input type="checkbox"/> Señalización <input type="checkbox"/> Equipadas
<b>2. VÍAS FERRATAS</b> (recorrido por espacios rocosos con elementos de progresión) <input type="checkbox"/> Vía ferrata	Atributos específicos	Desnivel (m) <input type="checkbox"/> Señalización <input type="checkbox"/> Equipadas
<b>3. RUTA ECUESTRE</b> <input type="checkbox"/> Ruta ecuestre	Atributos específicos	Longitud (m) <input type="checkbox"/> Señalización
<b>4. CAMPO DE RECORRIDO DE TIRO Y DE CAZA</b> (cotos de caza) <input type="checkbox"/> Campo de tiro y caza	Atributos específicos	Superficie (m <sup>2</sup> )
<b>5. CAVIDADES</b> <input type="checkbox"/> Simas <input type="checkbox"/> Cuevas	Atributos específicos	Desnivel <input type="checkbox"/> Turísticas Longitud (m) <input type="checkbox"/> Mapa topográfico <input type="checkbox"/> Tramos subacuáticos
<b>6. VÍAS VERDES Y CAMINOS NATURALES</b> <input type="checkbox"/> Vía verde <input type="checkbox"/> Camino de siga <input type="checkbox"/> Otros caminos naturales (históricos, cañadas, rural, etc...)	Atributos específicos	Longitud del tramo principal (m) <input type="checkbox"/> Señalización
<b>7. SENDEROS</b> (GR, PR, locales, urbanos, etc...) <input type="checkbox"/> Gran recorrido (GR) <input type="checkbox"/> Pequeño recorrido (PR) <input type="checkbox"/> Sendero Local (SL) <input type="checkbox"/> Sendero Urbano (SU)	Atributos específicos	Longitud del tramo municipal (m)
<b>8. ACTIVIDAD FÍSICO-DEPORTIVA EN PLAYAS Y RÍOS</b> <input type="checkbox"/> Playas naturales <input type="checkbox"/> Playas artificiales <input type="checkbox"/> Ríos y lagos	Atributos específicos	<input type="checkbox"/> Límite de la zona de baño recomendada <input type="checkbox"/> Equipamientos para juegos deportivos <input type="checkbox"/> Zona delimitada de varada
<b>9. ITINERARIOS DE BICICLETAS DE MONTAÑA</b> <input type="checkbox"/> Itinerario de bicicleta de montaña	Atributos específicos	Longitud (m) <input type="checkbox"/> Señalización
<b>10. OTRAS ÁREAS TERRESTRES</b> <input type="checkbox"/> Otras áreas terrestres	Atributos específicos	Denominación

<b>Código Seguro De Verificación:</b>	TP6zbRCB6h6qmKVx8agLkw==	<b>Estado</b>	<b>Fecha y hora</b>	
<b>Firmado Por</b>	Josefa Ganformina Dorantes	Firmado	07/03/2022 10:41:03	
<b>Observaciones</b>	DILIGENCIA. Para hacer constar que este documento ha sido APROBADO INICIALMENTE por el Pleno de este Ayuntamiento, en sesión celebrada el día 23 de febrero de 2022. LA SECRETARÍA ACCIDENTAL.	<b>Página</b>	1051/2041	
<b>Url De Verificación</b>	<a href="https://portal.dipusevilla.es/vfirmaAytos/code/TP6zbRCB6h6qmKVx8agLkw==">https://portal.dipusevilla.es/vfirmaAytos/code/TP6zbRCB6h6qmKVx8agLkw==</a>			

<b>JUNTA DE ANDALUCÍA</b>	<b>FORMULARIO DE DATOS PARA SU INCORPORACIÓN AL INVENTARIO ANDALUZ DE INSTALACIONES DEPORTIVAS</b>	<b>ANEXO II</b>
		Rev. 04
	<b>4. DATOS DE LOS ESPACIOS DEPORTIVOS</b>	Hoja 7 de 8

#### 4.4.2. ÁREAS AÉREAS

<b>1. VUELOS</b> <input type="checkbox"/> Zona de vuelo a motor <input type="checkbox"/> Zona de vuelo aerostático <input type="checkbox"/> Zona de vuelo sin motor	Atributos específicos	Coord. despegue <input type="checkbox"/> Rampa despegue Coord. aterrizaje Sup. aterrizaje (m <sup>2</sup> ) Longitud máx. (m) <input type="checkbox"/> Señalización
<b>2. PARACAIDISMO</b> <input type="checkbox"/> Zona de paracaidismo	Atributos específicos	<input type="checkbox"/> Señalización Sup. aterrizaje (m <sup>2</sup> )
<b>3. COLOMBÓDROMO</b> <input type="checkbox"/> Campo de entrenamiento	Atributos específicos	Radio (m) <input type="checkbox"/> Sistemas audiovisuales
<b>4. OTRAS ÁREAS AÉREAS</b> <input type="checkbox"/> Otras áreas aéreas	Atributos específicos	Denominación

<b>Código Seguro De Verificación:</b>	TP6zbRCB6h6qmKVx8agLkw==	<b>Estado</b>	<b>Fecha y hora</b>
<b>Firmado Por</b>	Josefa Ganformina Dorantes	Firmado	07/03/2022 10:41:03
<b>Observaciones</b>	DILIGENCIA. Para hacer constar que este documento ha sido APROBADO INICIALMENTE por el Pleno de este Ayuntamiento, en sesión celebrada el día 23 de febrero de 2022. LA SECRETARIA ACCIDENTAL.	<b>Página</b>	1052/2041
<b>Url De Verificación</b>	<a href="https://portal.dipusevilla.es/vfirmaAytos/code/TP6zbRCB6h6qmKVx8agLkw==">https://portal.dipusevilla.es/vfirmaAytos/code/TP6zbRCB6h6qmKVx8agLkw==</a>		



<b>JUNTA DE ANDALUCÍA</b>	<b>FORMULARIO DE DATOS PARA SU INCORPORACIÓN AL INVENTARIO ANDALUZ DE INSTALACIONES DEPORTIVAS</b>	<b>ANEXO II</b>
		Rev. 04
	<b>4. DATOS DE LOS ESPACIOS DEPORTIVOS</b>	Hoja 8 de 8

#### 4.4.3. AREAS ACUÁTICAS

<b>1. VELA</b> <input type="checkbox"/> Zona acuática de vela	Atributos específicos	<input type="checkbox"/> Señalización
<b>2. BARRANCOS</b> <input type="checkbox"/> Itinerario en barranco	Atributos específicos	Denominación <input type="checkbox"/> Rápeles Desnivel (m) <input type="checkbox"/> Señalización Longitud (m) <input type="checkbox"/> Sifones <input type="checkbox"/> Caudal permanente de agua <input type="checkbox"/> Equipadas
<b>3. ACTIVIDADES A MOTOR</b> <input type="checkbox"/> Zona acuática de actividades a motor	Atributos específicos	<input type="checkbox"/> Señalización
<b>4. ACTIVIDAD SUBACUÁTICA</b> (se pueden desarrollar en lagos, presas, embalses, ríos y mar) <input type="checkbox"/> Zona de pesca submarina <input type="checkbox"/> Zona de inmersión <input type="checkbox"/> Otras zonas de actividades subacuáticas	Atributos específicos	<input type="checkbox"/> Señalización
<b>5. SURF</b> <input type="checkbox"/> Zona de surf	Atributos específicos	<input type="checkbox"/> Señalización
<b>6. ESQUÍ ACUÁTICO</b> <input type="checkbox"/> Zona de esquí acuático	Atributos específicos	<input type="checkbox"/> Señalización Longitud (m)
<b>7. REMO Y PIRAGÜISMO</b> <input type="checkbox"/> Remo en aguas tranquilas <input type="checkbox"/> Piragüismo en aguas tranquilas <input type="checkbox"/> Piragüismo en aguas bravas	Atributos específicos	<input type="checkbox"/> Señalización Longitud (m)
<b>8. OTRAS ÁREAS ACUÁTICAS</b> <input type="checkbox"/> Otras áreas acuáticas	Atributos específicos	Denominación

#### 4.4.4. OBSERVACIONES

--

<b>Código Seguro De Verificación:</b>	TP6zbRCB6h6qmKVx8agLkw==	<b>Estado</b>	Fecha y hora
<b>Firmado Por</b>	Josefa Ganformina Dorantes	Firmado	07/03/2022 10:41:03
<b>Observaciones</b>	DILIGENCIA. Para hacer constar que este documento ha sido APROBADO INICIALMENTE por el Pleno de este Ayuntamiento, en sesión celebrada el día 23 de febrero de 2022. LA SECRETARIA ACCIDENTAL.	<b>Página</b>	1053/2041
<b>Url De Verificación</b>	<a href="https://portal.dipusevilla.es/vfirmaAytos/code/TP6zbRCB6h6qmKVx8agLkw==">https://portal.dipusevilla.es/vfirmaAytos/code/TP6zbRCB6h6qmKVx8agLkw==</a>		



<b>JUNTA DE ANDALUCÍA</b>	<b>FORMULARIO DE DATOS PARA SU INCORPORACIÓN AL INVENTARIO ANDALUZ DE INSTALACIONES DEPORTIVAS</b>	<b>ANEXO III</b>
		Rev. 04
	<b>5. DATOS ESPACIOS COMPLEMENTARIOS</b>	Hoja 1 de 5

## 5.1. TIPOLOGÍA DE LOS ESPACIOS COMPLEMENTARIOS Y SUS ATRIBUTOS ESPECÍFICOS

### 5.1.1. ESPACIOS COMPLEMENTARIOS GENÉRICOS

<input checked="" type="checkbox"/> <b>1. VESTUARIOS</b>			
5.1.1.1. Atributos generales	Asociado al espacio/s deportivo/s: PISTA DE TENIS <input checked="" type="checkbox"/> Compartido con otras instalaciones <b>Estado de uso:</b> Fuera de uso <b>Conservación:</b> Permite el uso - BUENO Año de construcción: Año de remodelación:  <input type="checkbox"/> El espacio complementario es BAJA Fecha de baja: Motivo:	5.1.1.2. Atributos específicos	<input checked="" type="checkbox"/> Colectivo <input type="checkbox"/> Adaptado normas accesibilidad Nº salas cambio de ropa Nº armarios de equipo Nº de urinarios Nº cabinas individuales Nº de duchas Nº de inodoros 2 Nº taquillas guardarropa Nº de lavabos Superficie m2 40
		5.1.1.2. Atributos específicos	<input checked="" type="checkbox"/> Individual <input type="checkbox"/> Adaptado normas accesibilidad <input checked="" type="checkbox"/> Ducha <input checked="" type="checkbox"/> Inodoro <input checked="" type="checkbox"/> Lavabo
<input checked="" type="checkbox"/> <b>2. ASEOS PÚBLICOS</b>			
5.1.1.1. Atributos generales	Asociado al espacio/s deportivo/s: PISTA DE TENIS <input checked="" type="checkbox"/> Compartido con otras instalaciones <b>Estado de uso:</b> Fuera de uso <b>Conservación:</b> Permite el uso - BUENO Año de construcción: Año de remodelación:  <input type="checkbox"/> El espacio complementario es BAJA Fecha de baja: Motivo:	5.1.1.2. Atributos específicos	<b>Personas usuarias:</b> COMÚN <input checked="" type="checkbox"/> Adaptado normas accesibilidad Nº de lavabos 2 Nº de urinarios Nº de inodoros 2
<input checked="" type="checkbox"/> <b>3. ALMACÉN DEPORTIVO</b> (Sólo los que se usen exclusivamente para guardar material deportivo)			
5.1.1.1. Atributos generales	Asociado al espacio/s deportivo/s: PISTA DE TENIS <input checked="" type="checkbox"/> Compartido con otras instalaciones <b>Estado de uso:</b> En uso - NORMAL <b>Conservación:</b> Permite el uso - BUENO Año de construcción: Año de remodelación:  <input type="checkbox"/> El espacio complementario es BAJA Fecha de baja: Motivo:	5.1.1.2. Atributos específicos	Altura 2.5 Superficie (m <sup>2</sup> ) 20 <input checked="" type="checkbox"/> Dispone de puerta directa al espacio deportivo
<input type="checkbox"/> <b>4. GRADAS</b>			
5.1.1.1. Atributos generales	Asociado al espacio/s deportivo/s: <input type="checkbox"/> Compartido con otras instalaciones <b>Estado de uso:</b> <b>Conservación:</b> Año de construcción: Año de remodelación:  <input type="checkbox"/> El espacio complementario es BAJA Fecha de baja: Motivo:	5.1.1.2. Atributos específicos	<b>Tipo</b> <b>Cubierta</b> Nº plazas de pie Nº plazas sentado <input type="checkbox"/> Plazas reservadas y accesibles para personas discapacitadas
<b>5.1.1.3. OBSERVACIONES</b>			


<b>Código Seguro De Verificación:</b>	TP6zbRCB6h6qmKVx8agLkw==	<b>Estado</b>	<b>Fecha y hora</b>
<b>Firmado Por</b>	Josefa Ganfornina Dorantes	Firmado	07/03/2022 10:41:03
<b>Observaciones</b>	DILIGENCIA. Para hacer constar que este documento ha sido APROBADO INICIALMENTE por el Pleno de este Ayuntamiento, en sesión celebrada el día 23 de febrero de 2022. LA SECRETARIA ACCIDENTAL.	<b>Página</b>	1054/2041
<b>Url De Verificación</b>	<a href="https://portal.dipusevilla.es/vfirmaAytos/code/TP6zbRCB6h6qmKVx8agLkw==">https://portal.dipusevilla.es/vfirmaAytos/code/TP6zbRCB6h6qmKVx8agLkw==</a>		



<b>JUNTA DE ANDALUCÍA</b>	<b>FORMULARIO DE DATOS PARA SU INCORPORACIÓN AL INVENTARIO ANDALUZ DE INSTALACIONES DEPORTIVAS</b>	<b>ANEXO III</b>
		Rev. 04
	<b>5. DATOS ESPACIOS COMPLEMENTARIOS</b>	Hoja 2 de 5


**5.1.2. ESPACIOS COMPLEMENTARIOS ESPECÍFICOS**

<input type="checkbox"/> <b>1. REMONTE</b> (cable esquí / tele sillas – tele cabinas)				
	5.1.2.1. Atributos generales	Asociado al espacio/s deportivo/s:  <input type="checkbox"/> Compartido con otras instalaciones <b>Estado de uso:</b> <b>Conservación:</b> Año de construcción: Año de remodelación:  <input type="checkbox"/> El espacio complementario es BAJA Fecha de baja: Motivo:	5.1.2.2. Atributos específicos	Longitud (m) Desnivel (m) Capacidad (deportistas/hora) Denominación
<input type="checkbox"/> <b>2. ZONA DE VARADA EN PLAYA</b>				
	5.1.2.1. Atributos generales	Asociado al espacio/s deportivo/s:  <input type="checkbox"/> Compartido con otras instalaciones <b>Estado de uso:</b> <b>Conservación:</b> Año de construcción: Año de remodelación:  <input type="checkbox"/> El espacio complementario es BAJA Fecha de baja: Motivo:	5.1.2.2. Atributos específicos	Superficie (m²) <b>Pasillo de acceso</b> Denominación
<input type="checkbox"/> <b>3. AERÓDROMOS</b>				
	5.1.2.1. Atributos generales	Asociado al espacio/s deportivo/s:  <input type="checkbox"/> Compartido con otras instalaciones <b>Estado de uso:</b> <b>Conservación:</b> Año de construcción: Año de remodelación:  <input type="checkbox"/> El espacio complementario es BAJA Fecha de baja: Motivo:	5.1.2.2. Atributos específicos	Nº pistas Longitud pista principal (m) Anchura pista principal (m) <input type="checkbox"/> Taller Nº hangares Pavimento pista principal <input type="checkbox"/> Torre de control <input type="checkbox"/> Depósito de combustible
<input type="checkbox"/> <b>4. ESPACIOS COMPLEMENTARIOS DE HÍPCA</b>				
ESPACIO COMPLEMENTARIO	<input type="checkbox"/> Caballerizas <input type="checkbox"/> Pista de doma <input type="checkbox"/> Caminaderos	Asociado al espacio/s deportivo/s:  <input type="checkbox"/> Compartido con otras instalaciones <b>Estado de uso:</b> <b>Conservación:</b> Año de construcción: Año de remodelación:  <input type="checkbox"/> El espacio complementario es BAJA Fecha de baja: Motivo:	5.1.2.2. Atributos específicos (si posee más de un tipo, separar los atributos con un guión)	Nº plazas Longitud (m) Anchura (m) Diámetro (m) en caso circular Superficie (m²)
<input type="checkbox"/> <b>5. PUERTOS E INSTALACIONES NÁUTICAS</b>				

<b>Código Seguro De Verificación:</b>	TP6zbRCB6h6qmKVx8agLkw==	<b>Estado</b>	<b>Fecha y hora</b>	
<b>Firmado Por</b>	Josefa Ganfornina Dorantes	Firmado	07/03/2022 10:41:03	
<b>Observaciones</b>	DILIGENCIA. Para hacer constar que este documento ha sido APROBADO INICIALMENTE por el Pleno de este Ayuntamiento, en sesión celebrada el día 23 de febrero de 2022. LA SECRETARIA ACCIDENTAL.	<b>Página</b>	1055/2041	
<b>Url De Verificación</b>	<a href="https://portal.dipusevilla.es/vfirmaAytos/code/TP6zbRCB6h6qmKVx8agLkw==">https://portal.dipusevilla.es/vfirmaAytos/code/TP6zbRCB6h6qmKVx8agLkw==</a>			

<b>JUNTA DE ANDALUCÍA</b>	<b>FORMULARIO DE DATOS PARA SU INCORPORACIÓN AL INVENTARIO ANDALUZ DE INSTALACIONES DEPORTIVAS</b>	<b>ANEXO III</b>
		Rev. 04
	<b>5. DATOS ESPACIOS COMPLEMENTARIOS</b>	Hoja 3 de 5

<b>ESPACIO COMPLEMENTARIO</b>	<input type="checkbox"/> Puerto deportivo <input type="checkbox"/> Dársena deportiva <input type="checkbox"/> Marina. puerto interior <input type="checkbox"/> Embarcadero	<b>5.1.2.1. Atributos generales</b>	Asociado al espacio/s deportivo/s:  <input type="checkbox"/> Compartido con otras instalaciones <b>Estado de uso:</b> <b>Conservación:</b> Año de construcción: Año de remodelación:  <input type="checkbox"/> El espacio complementario es BAJA Fecha de baja: Motivo:	<b>5.1.2.2. Atributos específicos</b>	Nº amarres <input type="checkbox"/> Agua potable <input type="checkbox"/> Electricidad <input type="checkbox"/> Gasolinera <input type="checkbox"/> Dique seco Calado de la bocana <input type="checkbox"/> Varadero <input type="checkbox"/> Elevador <input type="checkbox"/> Rampa <input type="checkbox"/> Pantalán
-------------------------------	---	-------------------------------------	---	---------------------------------------	--

<b>Código Seguro De Verificación:</b>	TP6zbRCB6h6qmKVx8agLkw==	<b>Estado</b>	<b>Fecha y hora</b>	
<b>Firmado Por</b>	Josefa Ganformina Dorantes	Firmado	07/03/2022 10:41:03	
<b>Observaciones</b>	DILIGENCIA. Para hacer constar que este documento ha sido APROBADO INICIALMENTE por el Pleno de este Ayuntamiento, en sesión celebrada el día 23 de febrero de 2022. LA SECRETARIA ACCIDENTAL.	<b>Página</b>	1056/2041	
<b>Url De Verificación</b>	<a href="https://portal.dipusevilla.es/vfirmaAytos/code/TP6zbRCB6h6qmKVx8agLkw==">https://portal.dipusevilla.es/vfirmaAytos/code/TP6zbRCB6h6qmKVx8agLkw==</a>			



<b>JUNTA DE ANDALUCÍA</b>	<b>FORMULARIO DE DATOS PARA SU INCORPORACIÓN AL INVENTARIO ANDALUZ DE INSTALACIONES DEPORTIVAS</b>	<b>ANEXO III</b>
		Rev. 04
	<b>5. DATOS ESPACIOS COMPLEMENTARIOS</b>	Hoja 4 de 5

<input type="checkbox"/> <b>6. ESPACIOS COMPLEMENTARIOS DE ZONAS DE REMO Y PIRAGÜISMO</b>		Asociado al espacio/s deportivo/s: <input type="checkbox"/> Compartido con otras instalaciones <b>Estado de uso:</b> <b>Conservación:</b> Año de construcción: Año de remodelación:  <input type="checkbox"/> El espacio complementario es BAJA Fecha de baja: Motivo:	5.1.1. Atributos generales          5.1.2.2. Atributos específicos	<input type="checkbox"/> Pantalanes <input type="checkbox"/> Torre de jueces <input type="checkbox"/> Hangar de canoas y/o piraguas <input type="checkbox"/> Muelles
<input type="checkbox"/> <b>7. REFUGIOS DE MONTAÑA</b>	Nombre oficial	Asociado al espacio/s deportivo/s: <input type="checkbox"/> Compartido con otras instalaciones <b>Estado de uso:</b> <b>Conservación:</b> Año de construcción: Año de remodelación:  <input type="checkbox"/> El espacio complementario es BAJA Fecha de baja: Motivo:	5.1.1. Atributos generales          5.1.2.2. Atributos específicos	Cota de altura (m) <input type="checkbox"/> Zona de vivac Nº plazas <input type="checkbox"/> Cocina <input type="checkbox"/> Guarda Periodo de apertura
<input type="checkbox"/> <b>8. ESPACIOS COMPLEMENTARIOS DE ZONAS DE CIRCUITOS A MOTOR</b>	<input type="checkbox"/> Boxes <input type="checkbox"/> Torre de control <input type="checkbox"/> Paddock <input type="checkbox"/> Guardería karts <input type="checkbox"/> Aparcamiento de personal de servicio	Asociado al espacio/s deportivo/s: <input type="checkbox"/> Compartido con otras instalaciones <b>Estado de uso:</b> <b>Conservación:</b> Año de construcción: Año de remodelación:  <input type="checkbox"/> El espacio complementario es BAJA Fecha de baja: Motivo:	5.1.1. Atributos generales          5.1.2.2. Atributos específicos	Nº plazas Superficie (m <sup>2</sup> ) <input type="checkbox"/> Electricidad <input type="checkbox"/> Agua potable <input type="checkbox"/> Gasolinera
<input type="checkbox"/> <b>9. PALOMAR</b>		Asociado al espacio/s deportivo/s: <input type="checkbox"/> Compartido con otras instalaciones <b>Estado de uso:</b> <b>Conservación:</b> Año de construcción: Año de remodelación:  <input type="checkbox"/> El espacio complementario es BAJA Fecha de baja: Motivo:	5.1.1. Atributos generales          5.1.2.2. Atributos específicos	Volumen (m <sup>3</sup> ) Nº palomas/m <sup>3</sup>
<input type="checkbox"/> <b>10. OTROS ESPACIOS COMPLEMENTARIOS</b>	Denominación		5.1.2.2. Atributos específicos	
<b>5.1.2.3. OBSERVACIONES</b>				

<b>Código Seguro De Verificación:</b>	TP6zbRCB6h6qmKVx8agLkw==	<b>Estado</b>	<b>Fecha y hora</b>
<b>Firmado Por</b>	Josefa Ganformina Dorantes	Firmado	07/03/2022 10:41:03
<b>Observaciones</b>	DILIGENCIA. Para hacer constar que este documento ha sido APROBADO INICIALMENTE por el Pleno de este Ayuntamiento, en sesión celebrada el día 23 de febrero de 2022. LA SECRETARÍA ACCIDENTAL.	<b>Página</b>	1057/2041
<b>Url De Verificación</b>	<a href="https://portal.dipusevilla.es/vfirmaAytos/code/TP6zbRCB6h6qmKVx8agLkw==">https://portal.dipusevilla.es/vfirmaAytos/code/TP6zbRCB6h6qmKVx8agLkw==</a>		



<b>JUNTA DE ANDALUCÍA</b>	<b>FORMULARIO DE DATOS PARA SU INCORPORACIÓN AL INVENTARIO ANDALUZ DE INSTALACIONES DEPORTIVAS</b>	<b>ANEXO III</b>
		Rev. 04
	<b>5. DATOS ESPACIOS COMPLEMENTARIOS</b>	Hoja 5 de 5

<b>Código Seguro De Verificación:</b>	TP6zbRCB6h6qmKVx8agLkw==	<b>Estado</b>	<b>Fecha y hora</b>
<b>Firmado Por</b>	Josefa Ganformina Dorantes	Firmado	07/03/2022 10:41:03
<b>Observaciones</b>	DILIGENCIA. Para hacer constar que este documento ha sido APROBADO INICIALMENTE por el Pleno de este Ayuntamiento, en sesión celebrada el día 23 de febrero de 2022. LA SECRETARIA ACCIDENTAL.	<b>Página</b>	1058/2041
<b>Url De Verificación</b>	<a href="https://portal.dipusevilla.es/vfirmaAytos/code/TP6zbRCB6h6qmKVx8agLkw==">https://portal.dipusevilla.es/vfirmaAytos/code/TP6zbRCB6h6qmKVx8agLkw==</a>		



## PLAN LOCAL DE INSTALACIONES Y EQUIPAMIENTOS DEPORTIVOS DE LEBRIJA

# ANEXOS

### C.- POLIDEPORTIVO PISTA TENIS 2




<b>Código Seguro De Verificación:</b>	TP6zbRCB6h6qmKVx8agLkw==	<b>Estado</b>	<b>Fecha y hora</b>
<b>Firmado Por</b>	Josefa Ganformina Dorantes	Firmado	07/03/2022 10:41:03
<b>Observaciones</b>	DILIGENCIA. Para hacer constar que este documento ha sido APROBADO INICIALMENTE por el Pleno de este Ayuntamiento, en sesión celebrada el día 23 de febrero de 2022. LA SECRETARIA ACCIDENTAL.	<b>Página</b>	1059/2041
<b>Url De Verificación</b>	<a href="https://portal.dipusevilla.es/vfirmaAytos/code/TP6zbRCB6h6qmKVx8agLkw==">https://portal.dipusevilla.es/vfirmaAytos/code/TP6zbRCB6h6qmKVx8agLkw==</a>		




<b>JUNTA DE ANDALUCIA</b>	<b>FORMULARIO DE DATOS PARA SU INCORPORACIÓN AL INVENTARIO ANDALUZ DE INSTALACIONES DEPORTIVAS</b>	<b>ANEXO I</b>
		Rev. 04
	<b>3. DATOS GENERALES DE LA INSTALACIÓN</b>	Hoja 1 de 3

**3.1. ATRIBUTOS GENERALES**

<b>1. CÓDIGO</b> (A rellenar por Admón.)		<b>2. NOMBRE OFICIAL DE LA INSTALACIÓN</b> COMPLEJO POLIDEPORTIVO CIUDAD DE LEBRIJA		<b>ESPACIOS DEPORTIVOS Y COMPL.</b> Nº de espacios deportivos: 14 Nº de esp. complementarios: 4	
<b>2. NOMBRE COMÚN O POR LA QUE ES CONOCIDA</b> POLIDEPORTIVO			<b>3. COMPLEJO POLIDEPORTIVO</b> <input checked="" type="checkbox"/> Esta instalación forma parte de un complejo deportivo Nombre del complejo: COMPLEJO DEPORTIVO CIUDAD DE LEBRIJA		
<b>4. DIRECCIÓN</b> <b>TIPO VÍA</b>   <b>NOMBRE VÍA</b> Avenida   <b>DE EL CUERVO</b>		<b>NUMERO</b> <b>S/N</b>	<b>CALIFICADOR DE NÚMERO</b>	<b>CÓDIGO POSTAL</b> <b>41740</b>	
<b>KILÓMETRO EN LA</b>	<b>COMPLEMENTO DE DOMICILIO:</b> Urbanización, residencial,		<b>ENTIDAD DE POBLACIÓN</b>		
<b>5. PROVINCIA</b> SEVILLA		<b>6. MUNICIPIO</b> L E B R I J A		<b>7. ZONA DEPORTIVA</b>	
<b>8. AGRUPACIÓN TERRITORIAL</b> E-7 BAJO GUADALQUIVIR DE SEVILLA		<b>9. NÚCLEO DE POBLACIÓN</b> 27.432		<b>10. DISTRITO MUNICIPAL</b>	<b>11. BARRIO</b>
<b>12. EMPLAZAMIENTO EN ESPACIO NATURAL PROTEGIDO</b> <input type="checkbox"/> SI <input checked="" type="checkbox"/> NO Indicar:			<b>13. LICENCIA DE ACTIVIDAD</b> <input checked="" type="checkbox"/> SI <input type="checkbox"/> NO		
<b>15. LA INSTALACIÓN REUTILIZA O ADAPTA UNA INSTALACIÓN PREVIA</b> <input type="checkbox"/> SI <input checked="" type="checkbox"/> NO Indicar:			<b>14. INSTALACIÓN INTEGRADA EN EDIFICIO MULTIFUNCIONAL</b> <input type="checkbox"/> SI <input checked="" type="checkbox"/> NO Indicar:		
<b>16. OTROS DATOS</b> TELEFONO FIJO   TELEFONO MOVIL   FAX   WEB   E-MAIL 955-97-21-57   630-68-21-46       piscinalebrija@gmail.com					
<b>17. COORDENADAS UTM (ETRS89)</b> X   Y   Z   HUSO 760665.44   4089088.239   11   29 Y 30			<b>18. COORDENADAS GEOGRÁFICAS</b> LONGITUD   LATITUD <u>6° 4' 54.94989"</u>   <u>36° 55' 20.72840"</u> W   N		
<b>19. INSTALACIÓN PLURIMUNICIPAL</b> <input type="checkbox"/>		<b>NO PUBLICAR EN INTERNET</b> <input type="checkbox"/>		<b>20. AÑO INICIO ACTIV.</b> 1.978	<b>21. BAJA</b> <input type="checkbox"/> La instalación es Moti Fecha baja:
<b>22. CENTRO EDUCACIÓN</b> <input type="checkbox"/> Pertenece a Centro Educativo Tipo de Centro Educativo: Nivel de Enseñanza:		<b>23. NIVEL DE DOTACIÓN</b> <input type="checkbox"/> Red Básica <input checked="" type="checkbox"/> Red Complementaria <input type="checkbox"/> Red Especial		<b>24. SITUACIÓN INSTALACIÓN</b> <input checked="" type="checkbox"/> Urbana <input type="checkbox"/> Periférica <input type="checkbox"/> No Urbana	
<b>25. ACCESIBILIDAD/SUPRESION DE BARRERAS ARQUITECTÓNICAS</b> Persona Usuaría Deportista   Persona Usuaría Espectadora <input checked="" type="checkbox"/> Permite circulación exterior   <input checked="" type="checkbox"/> Permite circulación exterior <input checked="" type="checkbox"/> Permite la circulación interior   <input checked="" type="checkbox"/> Permite la circulación interior <input checked="" type="checkbox"/> Tiene vestuarios adaptados (al menos uno)   <input checked="" type="checkbox"/> Tiene aseos adaptados (al menos uno)					
<b>26. RÉGIMEN DE ACCESO</b> <input type="checkbox"/> Libre gratuito <input checked="" type="checkbox"/> Libre pagando entrada <input checked="" type="checkbox"/> Libre pagando cuota periódica de abono o socio			<input type="checkbox"/> Restringido a alumnos <input type="checkbox"/> Restringido a residentes <input type="checkbox"/> Restringido a trabajadores o		<b>27. USUARIOS</b> <input checked="" type="checkbox"/> Escolares <input checked="" type="checkbox"/> Deportistas de competición <input checked="" type="checkbox"/> Deportistas en general
<b>28. EFICIENCIA ENERGÉTICA</b> DISEÑO <input type="checkbox"/> Bioclimático <input type="checkbox"/> Ecoeficiente		<b>TRATAMIENTO DE RESIDUOS</b> <input type="checkbox"/> Previo a la recogida <input checked="" type="checkbox"/> Separación		<b>CALIFICACIÓN ENERGÉTICA DE EDIFICACIONES</b> TIPO DE EDIFICACIÓN   CALIFICACIÓN _____  _____ _____  _____ _____  _____ _____  _____	
<b>INSTALACIÓN PROPIA DE ENERGÍA RENOVABLE</b> <input type="checkbox"/> Planta de generación propia Tipo de generador:		<b>GESTIÓN DEL AGUA</b> Superficie regable (m²): <input type="checkbox"/> Sistemas de ahorro			
<b>29. PROTECCIÓN CONTRA INCENDIOS</b> <input checked="" type="checkbox"/> Alumbrado de emergencia   <input type="checkbox"/> Bocas de incendios equipadas   <input checked="" type="checkbox"/> Extintores portátiles   <input type="checkbox"/> Detección					

<b>Código Seguro De Verificación:</b>	TP6zbRCB6h6qmKVx8agLkw==	<b>Estado</b>	<b>Fecha y hora</b>	
<b>Firmado Por</b>	Josefa Ganfornina Dorantes	Firmado	07/03/2022 10:41:03	
<b>Observaciones</b>	DILIGENCIA. Para hacer constar que este documento ha sido APROBADO INICIALMENTE por el Pleno de este Ayuntamiento, en sesión celebrada el día 23 de febrero de 2022. LA SECRETARIA ACCIDENTAL.	<b>Página</b>	1060/2041	
<b>Url De Verificación</b>	<a href="https://portal.dipusevilla.es/vfirmaAytos/code/TP6zbRCB6h6qmKVx8agLkw==">https://portal.dipusevilla.es/vfirmaAytos/code/TP6zbRCB6h6qmKVx8agLkw==</a>			


<p><b>30. PROPIEDAD</b></p> <p>Nombre de la persona propietaria: AYUNTAMIENTO</p> <p><input checked="" type="checkbox"/> Propiedad pública</p> <ul style="list-style-type: none"> <li><input type="checkbox"/> Admón. General del Estado</li> <li><input type="checkbox"/> Admón. Autonómica</li> <li><input checked="" type="checkbox"/> Admón. Local</li> </ul> <p><input type="checkbox"/> Propiedad privada</p> <ul style="list-style-type: none"> <li><input type="checkbox"/> Privados deportivos             <ul style="list-style-type: none"> <li><input type="checkbox"/> Asociativos</li> <li><input type="checkbox"/> Empresas</li> </ul> </li> <li><input type="checkbox"/> Privados no deportivos             <ul style="list-style-type: none"> <li><input type="checkbox"/> Educativos</li> <li><input type="checkbox"/> Religiosos</li> <li><input type="checkbox"/> Sociedades Empresariales</li> <li><input type="checkbox"/> Residenciales</li> <li><input type="checkbox"/> Turísticos</li> <li><input type="checkbox"/> Otros</li> </ul> </li> </ul>	<p><b>31. GESTIÓN</b></p> <p><input checked="" type="checkbox"/> La persona gestora de la instalación es la misma que la propietaria</p> <p>Nombre de la persona gestora:</p> <p><input type="checkbox"/> Gestión pública</p> <ul style="list-style-type: none"> <li><input type="checkbox"/> Admón. General del Estado</li> <li><input type="checkbox"/> Admón. Autonómica</li> <li><input type="checkbox"/> Admón. Local</li> </ul> <p><input type="checkbox"/> Gestión privada</p> <ul style="list-style-type: none"> <li><input type="checkbox"/> Privada deportiva             <ul style="list-style-type: none"> <li><input type="checkbox"/> Asociativos</li> <li><input type="checkbox"/> Empresas</li> </ul> </li> <li><input type="checkbox"/> Privada no deportiva             <ul style="list-style-type: none"> <li><input type="checkbox"/> Educativos</li> <li><input type="checkbox"/> Religiosos</li> <li><input type="checkbox"/> Sociedades Empresariales</li> <li><input type="checkbox"/> Residenciales</li> <li><input type="checkbox"/> Turísticos</li> <li><input type="checkbox"/> Otros</li> </ul> </li> </ul>
<p><b>32. Observaciones</b></p>	

<b>Código Seguro De Verificación:</b>	TP6zbRCB6h6qmKVx8agLkw==	<b>Estado</b>	<b>Fecha y hora</b>	
<b>Firmado Por</b>	Josefa Ganformina Dorantes	Firmado	07/03/2022 10:41:03	
<b>Observaciones</b>	DILIGENCIA. Para hacer constar que este documento ha sido APROBADO INICIALMENTE por el Pleno de este Ayuntamiento, en sesión celebrada el día 23 de febrero de 2022. LA SECRETARIA ACCIDENTAL.	<b>Página</b>	1061/2041	
<b>Url De Verificación</b>	<a href="https://portal.dipusevilla.es/vfirmaAytos/code/TP6zbRCB6h6qmKVx8agLkw==">https://portal.dipusevilla.es/vfirmaAytos/code/TP6zbRCB6h6qmKVx8agLkw==</a>			

<b>JUNTA DE ANDALUCÍA</b>	<b>FORMULARIO DE DATOS PARA SU INCORPORACIÓN AL INVENTARIO ANDALUZ DE INSTALACIONES DEPORTIVAS</b>	<b>ANEXO I</b>
		Rev. 04
	<b>3. DATOS GENERALES DE LA INSTALACIÓN</b>	Hoja 3 de 3

### 3.2. SERVICIOS AUXILIARES


<b>1. MOVILIDAD</b>	
<input checked="" type="checkbox"/> Transporte colectivo (estación o parada de transporte colectivo en las inmediaciones de la instalación) <input type="checkbox"/> Integración de un Centro de carácter sociocultural o comercial <input checked="" type="checkbox"/> Aparcamiento (propio o en las inmediaciones) <input type="checkbox"/> Servicio público de                      Indicar distancia a punto de servicio más <input checked="" type="checkbox"/> Aparcamiento de bicicletas	
<b>2. TERMAL</b>	
<input type="checkbox"/> Sauna <input type="checkbox"/> Hidromasaje <input type="checkbox"/> Baño turco <input type="checkbox"/> Ducha ciclónica	
<b>3. SERVICIOS GENERALES</b>	
<input type="checkbox"/> Bar <input type="checkbox"/> Restaurante <input type="checkbox"/> Residencia deportiva. Número de camas: <input type="checkbox"/> Zona Infantil <input type="checkbox"/> Servicios comerciales <input checked="" type="checkbox"/> Control de acceso	<input checked="" type="checkbox"/> Oficinas <input type="checkbox"/> Salón de actos <input type="checkbox"/> Sala de lectura <input type="checkbox"/> Sala de exposiciones <input type="checkbox"/> Aula de formación
<b>4. SALUD Y ESTÉTICA</b>	
<input type="checkbox"/> Centro Médico <input type="checkbox"/> Enfermería <input checked="" type="checkbox"/> Desfibrilador permanente <input type="checkbox"/> Conexión 112	<input type="checkbox"/> Peluquería <input type="checkbox"/> Estética <input type="checkbox"/> Fisioterapia <input type="checkbox"/> Masaje
<b>5. SERVICIOS DE MANTENIMIENTO</b>	
<input checked="" type="checkbox"/> Almacén general <input checked="" type="checkbox"/> Taller de mantenimiento	
<b>6. OTROS</b>	

<b>Código Seguro De Verificación:</b>	TP6zbRCB6h6qmKVx8agLkw==	<b>Estado</b>	<b>Fecha y hora</b>	
<b>Firmado Por</b>	Josefa Ganformina Dorantes	Firmado	07/03/2022 10:41:03	
<b>Observaciones</b>	DILIGENCIA. Para hacer constar que este documento ha sido APROBADO INICIALMENTE por el Pleno de este Ayuntamiento, en sesión celebrada el día 23 de febrero de 2022. LA SECRETARIA ACCIDENTAL.	<b>Página</b>	1062/2041	
<b>Url De Verificación</b>	<a href="https://portal.dipusevilla.es/vfirmaAytos/code/TP6zbRCB6h6qmKVx8agLkw==">https://portal.dipusevilla.es/vfirmaAytos/code/TP6zbRCB6h6qmKVx8agLkw==</a>			

<b>JUNTA DE ANDALUCÍA</b>	<b>FORMULARIO DE DATOS PARA SU INCORPORACIÓN AL INVENTARIO ANDALUZ DE INSTALACIONES DEPORTIVAS</b>	<b>ANEXO II</b>
		Rev. 04
	<b>4. DATOS DE LOS ESPACIOS DEPORTIVOS</b>	Hoja 1 de 8

**4.1. ATRIBUTOS GENERALES (a rellenar por cada espacio deportivo)**

<b>1. CLASE DE ESPACIO DEPORTIVO</b>  <b>ESPACIO CONVENCIONAL</b>		<b>2. ACTIVIDAD DEPORTIVA PRINCIPAL</b>  <b>TENIS</b>		<b>3. OTRAS ACTIVIDADES</b>	
<b>4. CERRAMIENTO</b> <input checked="" type="checkbox"/> Espacio abierto <input checked="" type="checkbox"/> Aire libre (no dispone de cubierta) <input type="checkbox"/> Cerramiento estacional (temporadas) <input type="checkbox"/> Sólo cubierto (con abertura lateral) <input type="checkbox"/> Recinto cerrado <input type="checkbox"/> Cerrado fijo (cerramiento tradicional) <input type="checkbox"/> Cubierta móvil <input type="checkbox"/> Cerramiento textil		<b>5. ESTADO DE USO</b> <input checked="" type="checkbox"/> En uso <input checked="" type="checkbox"/> Normal <input type="checkbox"/> Estacional <input type="checkbox"/> Fuera de uso <input type="checkbox"/> En construcción <input type="checkbox"/> En remodelación <input type="checkbox"/> Fuera de uso		<b>6. ILUMINACIÓN (USO NOCTURNO)</b> <input checked="" type="checkbox"/> Permite el uso <input checked="" type="checkbox"/> Permite competición <input checked="" type="checkbox"/> Permite entrenamientos <input type="checkbox"/> No permite el uso nocturno <input type="checkbox"/> No hay iluminación <input type="checkbox"/> Es parcial o insuficiente	
<b>7. PAVIMENTO</b> (sobre el que se desarrolla la actividad deportiva) <input type="checkbox"/> Natural. <input type="checkbox"/> Madera. <input type="checkbox"/> Hierba artificial. <input checked="" type="checkbox"/> Sintéticos. Sintético - elástico <input type="checkbox"/> Metálicos. <input type="checkbox"/> Hormigones y aglomerados. <input type="checkbox"/> Baldosas y similar. <input type="checkbox"/> Otros pavimentos.			<b>8. CONSERVACIÓN DEL PAVIMENTO</b> <input checked="" type="checkbox"/> Permite la práctica deportiva <input checked="" type="checkbox"/> Bueno <input type="checkbox"/> Regular <input type="checkbox"/> No permite la práctica deportiva <input type="checkbox"/> Mal estado <input type="checkbox"/> Inservible		
<b>9. AÑO CONSTRUCCIÓN</b> 2018	<b>10. AÑO REMODELACIÓN</b>	<b>11. ALTURA LIBRE</b> metros	<b>14. BAJA</b> <input type="checkbox"/> El espacio deportivo es BAJA      Fecha de baja:		
<b>12. SISTEMA DE CALEFACCIÓN</b> <input type="checkbox"/> Posee sistema de calefacción		<b>13. SISTEMA DE CLIMATIZACIÓN</b> <input type="checkbox"/> Posee sistema de		Motivo:	
<b>15. OBSERVACIONES</b>  PISTA DE TENIS SE ENCUENTRA EN PERFECTAS CONDICIONES.					

<b>Código Seguro De Verificación:</b>	TP6zbRCB6h6qmKVx8agLkw==	<b>Estado</b>	<b>Fecha y hora</b>		
<b>Firmado Por</b>	Josefa Ganformina Dorantes	Firmado	07/03/2022 10:41:03		
<b>Observaciones</b>	DILIGENCIA. Para hacer constar que este documento ha sido APROBADO INICIALMENTE por el Pleno de este Ayuntamiento, en sesión celebrada el día 23 de febrero de 2022. LA SECRETARIA ACCIDENTAL.		<b>Página</b>		1063/2041
<b>Url De Verificación</b>	<a href="https://portal.dipusevilla.es/vfirmaAytos/code/TP6zbRCB6h6qmKVx8agLkw==">https://portal.dipusevilla.es/vfirmaAytos/code/TP6zbRCB6h6qmKVx8agLkw==</a>				

<b>JUNTA DE ANDALUCÍA</b>	<b>FORMULARIO DE DATOS PARA SU INCORPORACIÓN AL INVENTARIO ANDALUZ DE INSTALACIONES DEPORTIVAS</b>	<b>ANEXO II</b>
		Rev. 04
	<b>4. DATOS DE LOS ESPACIOS DEPORTIVOS</b>	Hoja 2 de 8

#### 4.2. ESPACIOS CONVENCIONALES Y SUS ATRIBUTOS ESPECÍFICOS

<b>1. PISTAS POLIDEPORTIVAS</b>	<input type="checkbox"/> Pista polideportiva de 400 m <sup>2</sup> hasta 800 m <sup>2</sup> de superficie. <input type="checkbox"/> Pista polideportiva de 800 m <sup>2</sup> hasta 1000 m <sup>2</sup> de superficie. <input type="checkbox"/> Pista polideportiva de 1000 m <sup>2</sup> o mayor superficie.	<b>2. PISTAS ESPECIALIZADAS Y OTRAS PISTAS</b>	<input checked="" type="checkbox"/> Pista de tenis (Sup. ≥400 m <sup>2</sup> ) <input type="checkbox"/> Pista de hielo (Sup. ≥400 m <sup>2</sup> ) <input type="checkbox"/> Pista de petanca (Sup. ≥20 m <sup>2</sup> ) <input type="checkbox"/> Otras pistas (Sup. ≥400 m <sup>2</sup> ) <input type="checkbox"/> Otras pistas (Sup. <400 m <sup>2</sup> )	Atributos específicos	Largo (m): 38 Ancho (m): 20 Superficie (m <sup>2</sup> ): 764 Orientación eje longitudinal:
<b>1. PISTAS POLIDEPORTIVAS CON FRONTÓN</b>	<input type="checkbox"/> Pista polideportiva de 400 m <sup>2</sup> hasta 800 m <sup>2</sup> con frontón. <input type="checkbox"/> Pista polideportiva de 800 m <sup>2</sup> hasta 1000 m <sup>2</sup> con frontón. <input type="checkbox"/> Pista polideportiva de 800 m <sup>2</sup> o mayor superficie con frontón.	<b>2. FRONTONES Y OTRAS PISTAS DE PARED</b>	<input type="checkbox"/> Frontón (Sup. ≥200 m <sup>2</sup> ) <input type="checkbox"/> Padel (Sup. ≥150 m <sup>2</sup> ) <input type="checkbox"/> Squash (Sup. ≥50 m <sup>2</sup> ) <input type="checkbox"/> Trinquete (Sup. ≥200 m <sup>2</sup> ) <input type="checkbox"/> Otras pistas (Sup. ≥400 m <sup>2</sup> ) <input type="checkbox"/> Otras pistas (Sup. <400 m <sup>2</sup> )	Atributos específicos	Largo (m): Ancho (m): Altura pared (m): Superficie (m <sup>2</sup> ): Número de paredes: Orientación eje longitudinal:
<b>1. CAMPOS POLIDEPORTIVOS</b>	<input type="checkbox"/> Campo polideportivo de 2000 m <sup>2</sup> hasta 4000 m <sup>2</sup> de superficie. <input type="checkbox"/> Campo polideportivo de 4000 m <sup>2</sup> hasta 8000 m <sup>2</sup> de superficie. <input type="checkbox"/> Campo polideportivo de 8000 m <sup>2</sup> o mayor superficie	<b>2. CAMPOS ESPECIALIZADOS Y OTROS CAMPOS</b>	<input type="checkbox"/> Campo de fútbol (sup. mín. 4000 m <sup>2</sup> ) <input type="checkbox"/> Campo de fútbol-7 (sup. mín. 1500 m <sup>2</sup> ) <input type="checkbox"/> Campo de rugby (sup. mín. 4000 m <sup>2</sup> ) <input type="checkbox"/> Campo de hockey (sup. mín. 4000 m <sup>2</sup> ) <input type="checkbox"/> Campo de béisbol (sup. mín. 4000 m <sup>2</sup> ) <input type="checkbox"/> Campo de softbol (sup. mín. 1500 m <sup>2</sup> ) <input type="checkbox"/> Zona de lanzamiento de atletismo (campo interior pista de atletismo, mín. 2000 m <sup>2</sup> ) <input type="checkbox"/> Otros campos (sup. ≥2000 m <sup>2</sup> ) <input type="checkbox"/> Otros campos (sup. <2000 m <sup>2</sup> )	Atributos específicos	Tipo de Césped <input type="checkbox"/> Natural <input type="checkbox"/> Artificial Largo (m): Ancho (m): Superficie (m <sup>2</sup> ): Superficie regable: Orientación eje longitudinal:
<b>1. ESPACIOS LONGITUDINALES DE ATLETISMO</b>	<input type="checkbox"/> Pista de atletismo de 400 m. <input type="checkbox"/> Pista de atletismo de 300 m. <input type="checkbox"/> Pista de atletismo de 200 m. <input type="checkbox"/> Otras pistas atletismo, mín. de 100 m. <input type="checkbox"/> Recta carreras de atletismo (mín. 50m). <input type="checkbox"/> Recta de saltos: longitud, triple y pértiga (mínimo 40 m). <input type="checkbox"/> Zona de salto de altura (mínimo 40 m).	<b>2. OTROS ESPACIOS LONGITUDINALES</b>	<input type="checkbox"/> Velódromo (Sup. <200 m). <input type="checkbox"/> Patinódromo (Sup. <200 m). <input type="checkbox"/> Anillo de hielo (Sup. <200 m). <input type="checkbox"/> Otros espacios longitudinales (Sup. ≥100m).	Atributos específicos	Largo (m): Ancho (m): Superficie (m <sup>2</sup> ): Número de calles: Orientación eje longitudinal:
<b>1. VASOS DEPORTIVOS</b>	<input type="checkbox"/> Vaso deportivo de 25 m. <input type="checkbox"/> Vaso deportivo de 33 m. <input type="checkbox"/> Vaso deportivo de 50 m.	<b>2. OTROS VASOS</b>	<input type="checkbox"/> Vaso de enseñanza. <input type="checkbox"/> Vaso recreativo. <input type="checkbox"/> Vaso hidromasaje. <input type="checkbox"/> Vaso de chapoteo. <input type="checkbox"/> Otros vasos (Sup. ≥50 m <sup>2</sup> ). <input type="checkbox"/> Otros vasos (Sup. <50 m <sup>2</sup> ).	Atributos específicos	Largo (m): Ancho (m): Profundidad máxima (m): Profundidad mínima (m): Pendiente del suelo: Número de calles: Superficie (m <sup>2</sup> ): <b>Rebosadero del vaso:</b> <b>Accesibilidad al vaso:</b> Orientación eje longitudinal: <b>Pavimento recinto vasos:</b> Sistema calentamiento agua: Fuente de energía: Sistema tratamiento agua:
<b>6. SALAS</b> (recinto cerrado sin los requerimientos dimensionales de las pistas, por lo que pueden ser irregulares o incluso tener columnas, etc...)					


<b>Código Seguro De Verificación:</b>	TP6zbRCB6h6qmKVx8agLkw==	<b>Estado</b>	<b>Fecha y hora</b>
<b>Firmado Por</b>	Josefa Ganfornina Dorantes	Firmado	07/03/2022 10:41:03
<b>Observaciones</b>	DILIGENCIA. Para hacer constar que este documento ha sido APROBADO INICIALMENTE por el Pleno de este Ayuntamiento, en sesión celebrada el día 23 de febrero de 2022. LA SECRETARÍA ACCIDENTAL.	<b>Página</b>	1064/2041
<b>Url De Verificación</b>	<a href="https://portal.dipusevilla.es/vfirmaAytos/code/TP6zbRCB6h6qmKVx8agLkw==">https://portal.dipusevilla.es/vfirmaAytos/code/TP6zbRCB6h6qmKVx8agLkw==</a>		





<b>JUNTA DE ANDALUCÍA</b>	<b>FORMULARIO DE DATOS PARA SU INCORPORACIÓN AL INVENTARIO ANDALUZ DE INSTALACIONES DEPORTIVAS</b>	<b>ANEXO II</b>
		Rev. 04
	<b>4. DATOS DE LOS ESPACIOS DEPORTIVOS</b>	Hoja 3 de 8


1. SALAS POLIVALENTES	<input type="checkbox"/> Sala polivalente de 100 hasta 200 m <sup>2</sup> <input type="checkbox"/> Sala polivalente de 200 hasta 300 m <sup>2</sup> <input type="checkbox"/> Sala polivalente de 300 a mayor sup.	2. SALAS ESPECIALIZADAS Y OTRAS SALAS	<input type="checkbox"/> Sala equipada. <input type="checkbox"/> Sala de artes marciales. <input type="checkbox"/> Sala de esgrima. <input type="checkbox"/> Sala de tiro con arco. <input type="checkbox"/> Sala de tiro de precisión. <input type="checkbox"/> Sala especializada. <input type="checkbox"/> Otras salas (Sup. <50 m <sup>2</sup> ). <input type="checkbox"/> Otras salas (Sup. ≥ 50 m <sup>2</sup> ).	Atributos específicos	Largo (m): Ancho (m): Superficie (m <sup>2</sup> ): Altura de la sala: Orientación eje longitudinal:
<b>7. OBSERVACIONES</b>					

<b>Código Seguro De Verificación:</b>	TP6zbRCB6h6qmKVx8agLkw==	<b>Estado</b>	<b>Fecha y hora</b>	
<b>Firmado Por</b>	Josefa Ganformina Dorantes	Firmado	07/03/2022 10:41:03	
<b>Observaciones</b>	DILIGENCIA. Para hacer constar que este documento ha sido APROBADO INICIALMENTE por el Pleno de este Ayuntamiento, en sesión celebrada el día 23 de febrero de 2022. LA SECRETARIA ACCIDENTAL.	<b>Página</b>	1065/2041	
<b>Url De Verificación</b>	<a href="https://portal.dipusevilla.es/vfirmaAytos/code/TP6zbRCB6h6qmKVx8agLkw==">https://portal.dipusevilla.es/vfirmaAytos/code/TP6zbRCB6h6qmKVx8agLkw==</a>			

<b>JUNTA DE ANDALUCÍA</b>	<b>FORMULARIO DE DATOS PARA SU INCORPORACIÓN AL INVENTARIO ANDALUZ DE INSTALACIONES DEPORTIVAS</b>	<b>ANEXO II</b>
		Rev. 04
	<b>4. DATOS DE LOS ESPACIOS DEPORTIVOS</b>	Hoja 4 de 8


#### 4.3. ESPACIOS SINGULARES Y SUS ATRIBUTOS ESPECÍFICOS

CAMPO DE JUEGO	<b>1. CAMPO DE GOLF</b> <input type="checkbox"/> Campos de golf (al menos 9 hoyos, de par 3,4 o 5). <input type="checkbox"/> Pitch and putt. <input type="checkbox"/> Campo de golf rústico. <input type="checkbox"/> Otros campos de golf.	<b>ZONA DE PRÁCTICAS</b> <input type="checkbox"/> Campo de prácticas. <input type="checkbox"/> Zona de <i>approach</i> . <input type="checkbox"/> Zona de pateo (patting-green).	Atributos específicos	Número de hoyos Longitud (m) Par del campo Superficie (m <sup>2</sup> ) Superficie Regable (m <sup>2</sup> ):
	<b>2. CIRCUITOS DE MOTOR</b> <input type="checkbox"/> Circuito de velocidad (L ≥ 2000 m) <input type="checkbox"/> Circuito de karts (L ≥ 200 m) <input type="checkbox"/> Circuito de motocross (L ≥ 500 m) <input type="checkbox"/> Otros circuitos de motor		Atributos específicos	Longitud del recorrido (m) Nº curvas derecha e izquierda: / Anchura de la pista (m) Parrilla de salida/nº pilotos /
	<b>3. CIRCUITO DE CARRERA A PIE</b> Circuito de carrera a pie. <input type="checkbox"/>		Atributos específicos	Longitud del recorrido (m) Estaciones de ejercicio.
	<b>4. CIRCUITO DE BICICLETA</b> <input type="checkbox"/> Circuito de bicicleta (circuito cerrado). <input type="checkbox"/> Carril-bici.		Atributos específicos	Longitud del tramo (m) Longitud total (m)
	<b>5. CANAL DE REMO Y PIRAGÜISMO</b> <input type="checkbox"/> Canal aguas tranquilas. <input type="checkbox"/> Canal aguas bravas.		Atributos específicos	Longitud del tramo (m) Profundidad (m) Nº calles Desnivel
	<b>6. ZONAS DE DEPORTE DE INVIERNO</b> <input type="checkbox"/> Trampolín de saltos. <input type="checkbox"/> Pista de esquí. <input type="checkbox"/> Pista de esquí de fondo. <input type="checkbox"/> Parque de snowboard. <input type="checkbox"/> Circuito de fondo y tiro. <input type="checkbox"/> Otras zonas.		Atributos específicos	Altura (m) –solo para trampolín-Desnivel <b>Dificultad –solo para esquí-</b> Longitud (m) <input type="checkbox"/> Nieve artificial Denominación pista
	<b>7. ESPACIOS DE HÍPICA</b> <input type="checkbox"/> Pista de carreras hípicas. <input type="checkbox"/> Pista de concurso. <input type="checkbox"/> Picadero. <input type="checkbox"/> Pista de ensayo. <input type="checkbox"/> Pista de saltos. <input type="checkbox"/> Campo de polo. <input type="checkbox"/> Otras pistas.		Atributos específicos	Longitud (m) Ancho (m) Superficie (m <sup>2</sup> )
	<b>8. ESTRUCTURAS ARTIFICIALES DE ESCALADA</b> Estructuras artificiales construidas para la práctica de deportes de montaña y escalada. Las zonas naturales equipadas para esta actividad se consideran áreas de actividad. <input type="checkbox"/> Muro de escalada. <input type="checkbox"/> Bulder (altura menor a 3 m).		Atributos específicos	Altura máxima (m) Superficie de escalada (m <sup>2</sup> ) <input type="checkbox"/> Presas Material
	<b>9. PISTAS DE MONOPATÍN Y PATÍN LÍNEA</b> <input type="checkbox"/> Pista monopatín y patín en línea. <input type="checkbox"/> Circuito monopatín y patín en línea. <input type="checkbox"/> Campo monopatín y patín en línea (skate park...).		Atributos específicos	Longitud –solo circuitos- <input type="checkbox"/> Estructura en U (half pipe) Superficie (m <sup>2</sup> )
	<b>10. PISTAS DE MODELISMO</b> <input type="checkbox"/> Circuito de automodelismo. <input type="checkbox"/> Campo de aeromodelismo. <input type="checkbox"/> Otras zonas de modalismo.		Atributos específicos	Longitud (m) Diámetro (si es circular): (m) Ancho (m)

Código Seguro De Verificación:	TP6zbRCB6h6qmKVx8agLkw==	Estado	Fecha y hora	
Firmado Por	Josefa Ganfornina Dorantes	Firmado	07/03/2022 10:41:03	
Observaciones	DILIGENCIA. Para hacer constar que este documento ha sido APROBADO INICIALMENTE por el Pleno de este Ayuntamiento, en sesión celebrada el día 23 de febrero de 2022. LA SECRETARÍA ACCIDENTAL.	Página	1066/2041	
Url De Verificación	<a href="https://portal.dipusevilla.es/vfirmaAytos/code/TP6zbRCB6h6qmKVx8agLkw==">https://portal.dipusevilla.es/vfirmaAytos/code/TP6zbRCB6h6qmKVx8agLkw==</a>			

<b>JUNTA DE ANDALUCÍA</b>	<b>FORMULARIO DE DATOS PARA SU INCORPORACIÓN AL INVENTARIO ANDALUZ DE INSTALACIONES DEPORTIVAS</b>	<b>ANEXO II</b>
		Rev. 04
	<b>4. DATOS DE LOS ESPACIOS DEPORTIVOS</b>	Hoja 5 de 8

<b>11. CAMPOS DE TIRO</b> <input type="checkbox"/> Campo de tiro vuelo. <input type="checkbox"/> Campo de tiro de precisión. <input type="checkbox"/> Campo de tiro al plato. <input type="checkbox"/> Campo de tiro con arco. <input type="checkbox"/> Otros campos de tiro.	Atributos específicos	Longitud (m) Superficie (m²) Nº de puestos
<b>12. ZONAS DE JUEGOS POPULARES O/Y TRADICIONALES</b> <input type="checkbox"/> Pista calva. <input type="checkbox"/> Pista de tanga. <input type="checkbox"/> Pista de lanzamiento de barra castellana. <input type="checkbox"/> Pista de lanzamiento de barra aragonesa. <input type="checkbox"/> Corro de lucha. <input type="checkbox"/> Carril de Bolos Huertanos. <input type="checkbox"/> Campo de bolos Cartagenero. <input type="checkbox"/> Bolera. <input type="checkbox"/> Campo de billar romano. <input type="checkbox"/> Campo de llave (chave). <input type="checkbox"/> Otras zonas de juegos populares. Indicar:	Atributos específicos	Largo (m) Ancho (m) Superficie (m²) Diámetro (en el caso de que sean circulares) (m)
<b>13. OTROS ESPACIOS SINGULARES</b> <input type="checkbox"/> Campo de minigolf. <input type="checkbox"/> Pista de bowling. <input type="checkbox"/> Campo de casting. <input type="checkbox"/> Remo en banco fijo (con balsa). <input type="checkbox"/> Otros espacios singulares. Indicar:	Atributos específicos	Superficie (m²) Nº de puestos
<b>14. OBSERVACIONES</b>		


<b>Código Seguro De Verificación:</b>	TP6zbRCB6h6qmKVx8agLkw==	<b>Estado</b>	<b>Fecha y hora</b>	
<b>Firmado Por</b>	Josefa Ganformina Dorantes	Firmado	07/03/2022 10:41:03	
<b>Observaciones</b>	DILIGENCIA. Para hacer constar que este documento ha sido APROBADO INICIALMENTE por el Pleno de este Ayuntamiento, en sesión celebrada el día 23 de febrero de 2022. LA SECRETARIA ACCIDENTAL.	<b>Página</b>	1067/2041	
<b>Url De Verificación</b>	<a href="https://portal.dipusevilla.es/vfirmaAytos/code/TP6zbRCB6h6qmKVx8agLkw==">https://portal.dipusevilla.es/vfirmaAytos/code/TP6zbRCB6h6qmKVx8agLkw==</a>			

<b>JUNTA DE ANDALUCÍA</b>	<b>FORMULARIO DE DATOS PARA SU INCORPORACIÓN AL INVENTARIO ANDALUZ DE INSTALACIONES DEPORTIVAS</b>	<b>ANEXO II</b>
		Rev. 04
	<b>4. DATOS DE LOS ESPACIOS DEPORTIVOS</b>	Hoja 6 de 8

#### 4.4. ÁREAS DE ACTIVIDAD Y SUS ATRIBUTOS ESPECÍFICOS

##### 4.4.1. ÁREAS TERRESTRES


<b>1. ESCALADA</b> <input type="checkbox"/> Zona de escalada	Atributos específicos	Desnivel (altura en metros): Número de vías: <input type="checkbox"/> Señalización <input type="checkbox"/> Equipadas
<b>2. VÍAS FERRATAS</b> (recorrido por espacios rocosos con elementos de progresión) <input type="checkbox"/> Vía ferrata	Atributos específicos	Desnivel (m) <input type="checkbox"/> Señalización <input type="checkbox"/> Equipadas
<b>3. RUTA ECUESTRE</b> <input type="checkbox"/> Ruta ecuestre	Atributos específicos	Longitud (m) <input type="checkbox"/> Señalización
<b>4. CAMPO DE RECORRIDO DE TIRO Y DE CAZA</b> (cotos de caza) <input type="checkbox"/> Campo de tiro y caza	Atributos específicos	Superficie (m <sup>2</sup> )
<b>5. CAVIDADES</b> <input type="checkbox"/> Simas <input type="checkbox"/> Cuevas	Atributos específicos	Desnivel <input type="checkbox"/> Turísticas Longitud (m) <input type="checkbox"/> Mapa topográfico <input type="checkbox"/> Tramos subacuáticos
<b>6. VÍAS VERDES Y CAMINOS NATURALES</b> <input type="checkbox"/> Vía verde <input type="checkbox"/> Camino de siga <input type="checkbox"/> Otros caminos naturales (históricos, cañadas, rural, etc...)	Atributos específicos	Longitud del tramo principal (m) <input type="checkbox"/> Señalización
<b>7. SENDEROS</b> (GR, PR, locales, urbanos, etc...) <input type="checkbox"/> Gran recorrido (GR) <input type="checkbox"/> Pequeño recorrido (PR) <input type="checkbox"/> Sendero Local (SL) <input type="checkbox"/> Sendero Urbano (SU)	Atributos específicos	Longitud del tramo municipal (m)
<b>8. ACTIVIDAD FÍSICO-DEPORTIVA EN PLAYAS Y RÍOS</b> <input type="checkbox"/> Playas naturales <input type="checkbox"/> Playas artificiales <input type="checkbox"/> Ríos y lagos	Atributos específicos	<input type="checkbox"/> Límite de la zona de baño recomendada <input type="checkbox"/> Equipamientos para juegos deportivos <input type="checkbox"/> Zona delimitada de varada
<b>9. ITINERARIOS DE BICICLETAS DE MONTAÑA</b> <input type="checkbox"/> Itinerario de bicicleta de montaña	Atributos específicos	Longitud (m) <input type="checkbox"/> Señalización
<b>10. OTRAS ÁREAS TERRESTRES</b> <input type="checkbox"/> Otras áreas terrestres	Atributos específicos	Denominación

<b>Código Seguro De Verificación:</b>	TP6zbRCB6h6qmKVx8agLkw==	<b>Estado</b>	<b>Fecha y hora</b>	
<b>Firmado Por</b>	Josefa Ganformina Dorantes	Firmado	07/03/2022 10:41:03	
<b>Observaciones</b>	DILIGENCIA. Para hacer constar que este documento ha sido APROBADO INICIALMENTE por el Pleno de este Ayuntamiento, en sesión celebrada el día 23 de febrero de 2022. LA SECRETARÍA ACCIDENTAL.	<b>Página</b>	1068/2041	
<b>Url De Verificación</b>	<a href="https://portal.dipusevilla.es/vfirmaAytos/code/TP6zbRCB6h6qmKVx8agLkw==">https://portal.dipusevilla.es/vfirmaAytos/code/TP6zbRCB6h6qmKVx8agLkw==</a>			

<b>JUNTA DE ANDALUCÍA</b>	<b>FORMULARIO DE DATOS PARA SU INCORPORACIÓN AL INVENTARIO ANDALUZ DE INSTALACIONES DEPORTIVAS</b>	<b>ANEXO II</b>
		Rev. 04
	<b>4. DATOS DE LOS ESPACIOS DEPORTIVOS</b>	Hoja 7 de 8

#### 4.4.2. ÁREAS AÉREAS

<b>1. VUELOS</b> <input type="checkbox"/> Zona de vuelo a motor <input type="checkbox"/> Zona de vuelo aerostático <input type="checkbox"/> Zona de vuelo sin motor	Atributos específicos	Coord. despegue <input type="checkbox"/> Rampa despegue Coord. aterrizaje Sup. aterrizaje (m <sup>2</sup> ) Longitud máx. (m) <input type="checkbox"/> Señalización
<b>2. PARACAIDISMO</b> <input type="checkbox"/> Zona de paracaidismo	Atributos específicos	<input type="checkbox"/> Señalización Sup. aterrizaje (m <sup>2</sup> )
<b>3. COLOMBÓDROMO</b> <input type="checkbox"/> Campo de entrenamiento	Atributos específicos	Radio (m) <input type="checkbox"/> Sistemas audiovisuales
<b>4. OTRAS ÁREAS AÉREAS</b> <input type="checkbox"/> Otras áreas aéreas	Atributos específicos	Denominación

<b>Código Seguro De Verificación:</b>	TP6zbRCB6h6qmKVx8agLkw==	<b>Estado</b>	<b>Fecha y hora</b>	
<b>Firmado Por</b>	Josefa Ganformina Dorantes	Firmado	07/03/2022 10:41:03	
<b>Observaciones</b>	DILIGENCIA. Para hacer constar que este documento ha sido APROBADO INICIALMENTE por el Pleno de este Ayuntamiento, en sesión celebrada el día 23 de febrero de 2022. LA SECRETARIA ACCIDENTAL.	<b>Página</b>	1069/2041	
<b>Url De Verificación</b>	<a href="https://portal.dipusevilla.es/vfirmaAytos/code/TP6zbRCB6h6qmKVx8agLkw==">https://portal.dipusevilla.es/vfirmaAytos/code/TP6zbRCB6h6qmKVx8agLkw==</a>			


<b>JUNTA DE ANDALUCÍA</b>	<b>FORMULARIO DE DATOS PARA SU INCORPORACIÓN AL INVENTARIO ANDALUZ DE INSTALACIONES DEPORTIVAS</b>	<b>ANEXO II</b>
		Rev. 04
	<b>4. DATOS DE LOS ESPACIOS DEPORTIVOS</b>	Hoja 8 de 8

#### 4.4.3. AREAS ACUÁTICAS

<b>1. VELA</b> <input type="checkbox"/> Zona acuática de vela	Atributos específicos	<input type="checkbox"/> Señalización
<b>2. BARRANCOS</b> <input type="checkbox"/> Itinerario en barranco	Atributos específicos	Denominación <input type="checkbox"/> Rápeles Desnivel (m) <input type="checkbox"/> Señalización Longitud (m) <input type="checkbox"/> Sifones <input type="checkbox"/> Caudal permanente de agua <input type="checkbox"/> Equipadas
<b>3. ACTIVIDADES A MOTOR</b> <input type="checkbox"/> Zona acuática de actividades a motor	Atributos específicos	<input type="checkbox"/> Señalización
<b>4. ACTIVIDAD SUBACUÁTICA</b> (se pueden desarrollar en lagos, presas, embalses, ríos y mar) <input type="checkbox"/> Zona de pesca submarina <input type="checkbox"/> Zona de inmersión <input type="checkbox"/> Otras zonas de actividades subacuáticas	Atributos específicos	<input type="checkbox"/> Señalización
<b>5. SURF</b> <input type="checkbox"/> Zona de surf	Atributos específicos	<input type="checkbox"/> Señalización
<b>6. ESQUÍ ACUÁTICO</b> <input type="checkbox"/> Zona de esquí acuático	Atributos específicos	<input type="checkbox"/> Señalización Longitud (m)
<b>7. REMO Y PIRAGÜISMO</b> <input type="checkbox"/> Remo en aguas tranquilas <input type="checkbox"/> Piragüismo en aguas tranquilas <input type="checkbox"/> Piragüismo en aguas bravas	Atributos específicos	<input type="checkbox"/> Señalización Longitud (m)
<b>8. OTRAS ÁREAS ACUÁTICAS</b> <input type="checkbox"/> Otras áreas acuáticas	Atributos específicos	Denominación

#### 4.4.4. OBSERVACIONES

--

<b>Código Seguro De Verificación:</b>	TP6zbRCB6h6qmKVx8agLkw==	<b>Estado</b>	<b>Fecha y hora</b>	
<b>Firmado Por</b>	Josefa Ganformina Dorantes	Firmado	07/03/2022 10:41:03	
<b>Observaciones</b>	DILIGENCIA. Para hacer constar que este documento ha sido APROBADO INICIALMENTE por el Pleno de este Ayuntamiento, en sesión celebrada el día 23 de febrero de 2022. LA SECRETARIA ACCIDENTAL.	<b>Página</b>	1070/2041	
<b>Url De Verificación</b>	<a href="https://portal.dipusevilla.es/vfirmaAytos/code/TP6zbRCB6h6qmKVx8agLkw==">https://portal.dipusevilla.es/vfirmaAytos/code/TP6zbRCB6h6qmKVx8agLkw==</a>			

<b>JUNTA DE ANDALUCÍA</b>	<b>FORMULARIO DE DATOS PARA SU INCORPORACIÓN AL INVENTARIO ANDALUZ DE INSTALACIONES DEPORTIVAS</b>	<b>ANEXO III</b>
		Rev. 04
	<b>5. DATOS ESPACIOS COMPLEMENTARIOS</b>	Hoja 1 de 5

## 5.1. TIPOLOGÍA DE LOS ESPACIOS COMPLEMENTARIOS Y SUS ATRIBUTOS ESPECÍFICOS

### 5.1.1. ESPACIOS COMPLEMENTARIOS GENÉRICOS

<input checked="" type="checkbox"/> <b>1. VESTUARIOS</b>			
5.1.1.1. Atributos generales	Asociado al espacio/s deportivo/s: PISTA DE TENIS <input checked="" type="checkbox"/> Compartido con otras instalaciones <b>Estado de uso:</b> Fuera de uso <b>Conservación:</b> Permite el uso - BUENO Año de construcción: Año de remodelación:  <input type="checkbox"/> El espacio complementario es BAJA Fecha de baja: Motivo:	5.1.1.2. Atributos específicos	<input checked="" type="checkbox"/> Colectivo <input type="checkbox"/> Adaptado normas accesibilidad Nº salas cambio de ropa Nº armarios de equipo Nº de urinarios Nº cabinas individuales Nº de duchas Nº de inodoros 2 Nº taquillas guardarropa Nº de lavabos Superficie m2 40
		5.1.1.2. Atributos específicos	<input checked="" type="checkbox"/> Individual <input type="checkbox"/> Adaptado normas accesibilidad <input checked="" type="checkbox"/> Ducha <input checked="" type="checkbox"/> Inodoro <input checked="" type="checkbox"/> Lavabo
<input checked="" type="checkbox"/> <b>2. ASEOS PÚBLICOS</b>			
5.1.1.1. Atributos generales	Asociado al espacio/s deportivo/s: PISTA DE TENIS <input checked="" type="checkbox"/> Compartido con otras instalaciones <b>Estado de uso:</b> Fuera de uso <b>Conservación:</b> Permite el uso - BUENO Año de construcción: Año de remodelación:  <input type="checkbox"/> El espacio complementario es BAJA Fecha de baja: Motivo:	5.1.1.2. Atributos específicos	<b>Personas usuarias:</b> COMÚN <input checked="" type="checkbox"/> Adaptado normas accesibilidad Nº de lavabos 2 Nº de urinarios Nº de inodoros 2
<input checked="" type="checkbox"/> <b>3. ALMACÉN DEPORTIVO</b> (Sólo los que se usen exclusivamente para guardar material deportivo)			
5.1.1.1. Atributos generales	Asociado al espacio/s deportivo/s: PISTA DE TENIS <input checked="" type="checkbox"/> Compartido con otras instalaciones <b>Estado de uso:</b> En uso - NORMAL <b>Conservación:</b> Permite el uso - BUENO Año de construcción: Año de remodelación:  <input type="checkbox"/> El espacio complementario es BAJA Fecha de baja: Motivo:	5.1.1.2. Atributos específicos	Altura 2.5 Superficie (m <sup>2</sup> ) 20 <input checked="" type="checkbox"/> Dispone de puerta directa al espacio deportivo
<input type="checkbox"/> <b>4. GRADAS</b>			
5.1.1.1. Atributos generales	Asociado al espacio/s deportivo/s: <input type="checkbox"/> Compartido con otras instalaciones <b>Estado de uso:</b> <b>Conservación:</b> Año de construcción: Año de remodelación:  <input type="checkbox"/> El espacio complementario es BAJA Fecha de baja: Motivo:	5.1.1.2. Atributos específicos	<b>Tipo</b> <b>Cubierta</b> Nº plazas de pie Nº plazas sentado <input type="checkbox"/> Plazas reservadas y accesibles para personas discapacitadas
<b>5.1.1.3. OBSERVACIONES</b>			


<b>Código Seguro De Verificación:</b>	TP6zbRCB6h6qmKVx8agLkw==	<b>Estado</b>	<b>Fecha y hora</b>
<b>Firmado Por</b>	Josefa Ganformina Dorantes	Firmado	07/03/2022 10:41:03
<b>Observaciones</b>	DILIGENCIA. Para hacer constar que este documento ha sido APROBADO INICIALMENTE por el Pleno de este Ayuntamiento, en sesión celebrada el día 23 de febrero de 2022. LA SECRETARIA ACCIDENTAL.	<b>Página</b>	1071/2041
<b>Url De Verificación</b>	<a href="https://portal.dipusevilla.es/vfirmaAytos/code/TP6zbRCB6h6qmKVx8agLkw==">https://portal.dipusevilla.es/vfirmaAytos/code/TP6zbRCB6h6qmKVx8agLkw==</a>		



<b>JUNTA DE ANDALUCÍA</b>	<b>FORMULARIO DE DATOS PARA SU INCORPORACIÓN AL INVENTARIO ANDALUZ DE INSTALACIONES DEPORTIVAS</b>	<b>ANEXO III</b>
		Rev. 04
	<b>5. DATOS ESPACIOS COMPLEMENTARIOS</b>	Hoja 2 de 5

**5.1.2. ESPACIOS COMPLEMENTARIOS ESPECÍFICOS**


<input type="checkbox"/> <b>1. REMONTE</b> (cable esquí / tele sillas – tele cabinas)		5.1.2.1. Atributos generales	Asociado al espacio/s deportivo/s:  <input type="checkbox"/> Compartido con otras instalaciones <b>Estado de uso:</b> <b>Conservación:</b> Año de construcción: Año de remodelación:  <input type="checkbox"/> El espacio complementario es BAJA Fecha de baja: Motivo:	5.1.2.2. Atributos específicos	Longitud (m) Desnivel (m) Capacidad (deportistas/hora) Denominación
<input type="checkbox"/> <b>2. ZONA DE VARADA EN PLAYA</b>		5.1.2.1. Atributos generales	Asociado al espacio/s deportivo/s:  <input type="checkbox"/> Compartido con otras instalaciones <b>Estado de uso:</b> <b>Conservación:</b> Año de construcción: Año de remodelación:  <input type="checkbox"/> El espacio complementario es BAJA Fecha de baja: Motivo:	5.1.2.2. Atributos específicos	Superficie (m²) <b>Pasillo de acceso</b> Denominación
<input type="checkbox"/> <b>3. AERÓDROMOS</b>		5.1.2.1. Atributos generales	Asociado al espacio/s deportivo/s:  <input type="checkbox"/> Compartido con otras instalaciones <b>Estado de uso:</b> <b>Conservación:</b> Año de construcción: Año de remodelación:  <input type="checkbox"/> El espacio complementario es BAJA Fecha de baja: Motivo:	5.1.2.2. Atributos específicos	Nº pistas Longitud pista principal (m) Anchura pista principal (m) <input type="checkbox"/> Taller Nº hangares Pavimento pista principal <input type="checkbox"/> Torre de control <input type="checkbox"/> Depósito de combustible
<input type="checkbox"/> <b>4. ESPACIOS COMPLEMENTARIOS DE HÍPCA</b> <input type="checkbox"/> Caballerizas <input type="checkbox"/> Pista de doma <input type="checkbox"/> Caminaderos		5.1.2.1. Atributos generales	Asociado al espacio/s deportivo/s:  <input type="checkbox"/> Compartido con otras instalaciones <b>Estado de uso:</b> <b>Conservación:</b> Año de construcción: Año de remodelación:  <input type="checkbox"/> El espacio complementario es BAJA Fecha de baja: Motivo:	5.1.2.2. Atributos específicos (si posee más de un tipo, separar los atributos con un guión)	Nº plazas Longitud (m) Anchura (m) Diámetro (m) en caso circular Superficie (m²)
<input type="checkbox"/> <b>5. PUERTOS E INSTALACIONES NÁUTICAS</b>					

<b>Código Seguro De Verificación:</b>	TP6zbRCB6h6qmKVx8agLkw==	<b>Estado</b>	<b>Fecha y hora</b>	
<b>Firmado Por</b>	Josefa Ganfornina Dorantes	Firmado	07/03/2022 10:41:03	
<b>Observaciones</b>	DILIGENCIA. Para hacer constar que este documento ha sido APROBADO INICIALMENTE por el Pleno de este Ayuntamiento, en sesión celebrada el día 23 de febrero de 2022. LA SECRETARIA ACCIDENTAL.	<b>Página</b>	1072/2041	
<b>Url De Verificación</b>	<a href="https://portal.dipusevilla.es/vfirmaAytos/code/TP6zbRCB6h6qmKVx8agLkw==">https://portal.dipusevilla.es/vfirmaAytos/code/TP6zbRCB6h6qmKVx8agLkw==</a>			




<b>JUNTA DE ANDALUCÍA</b>	<b>FORMULARIO DE DATOS PARA SU INCORPORACIÓN AL INVENTARIO ANDALUZ DE INSTALACIONES DEPORTIVAS</b>	<b>ANEXO III</b>
		Rev. 04
	<b>5. DATOS ESPACIOS COMPLEMENTARIOS</b>	Hoja 3 de 5

<b>ESPACIO COMPLEMENTARIO</b>	<input type="checkbox"/> Puerto deportivo <input type="checkbox"/> Dársena deportiva <input type="checkbox"/> Marina. puerto interior <input type="checkbox"/> Embarcadero	<b>5.1.2.1. Atributos generales</b>	Asociado al espacio/s deportivo/s:  <input type="checkbox"/> Compartido con otras instalaciones <b>Estado de uso:</b> <b>Conservación:</b> Año de construcción: Año de remodelación:  <input type="checkbox"/> El espacio complementario es BAJA Fecha de baja: Motivo:	<b>5.1.2.2. Atributos específicos</b>	Nº amarres <input type="checkbox"/> Agua potable <input type="checkbox"/> Electricidad <input type="checkbox"/> Gasolinera <input type="checkbox"/> Dique seco Calado de la bocana <input type="checkbox"/> Varadero <input type="checkbox"/> Elevador <input type="checkbox"/> Rampa <input type="checkbox"/> Pantalán
-------------------------------	---	-------------------------------------	---	---------------------------------------	--

<b>Código Seguro De Verificación:</b>	TP6zbRCB6h6qmKVx8agLkw==	<b>Estado</b>	<b>Fecha y hora</b>	
<b>Firmado Por</b>	Josefa Ganformina Dorantes	Firmado	07/03/2022 10:41:03	
<b>Observaciones</b>	DILIGENCIA. Para hacer constar que este documento ha sido APROBADO INICIALMENTE por el Pleno de este Ayuntamiento, en sesión celebrada el día 23 de febrero de 2022. LA SECRETARIA ACCIDENTAL.	<b>Página</b>	1073/2041	
<b>Url De Verificación</b>	<a href="https://portal.dipusevilla.es/vfirmaAytos/code/TP6zbRCB6h6qmKVx8agLkw==">https://portal.dipusevilla.es/vfirmaAytos/code/TP6zbRCB6h6qmKVx8agLkw==</a>			

<input type="checkbox"/> <b>6. ESPACIOS COMPLEMENTARIOS DE ZONAS DE REMO Y PIRAGÜISMO</b>			Asociado al espacio/s deportivo/s: <input type="checkbox"/> Compartido con otras instalaciones <b>Estado de uso:</b> <b>Conservación:</b> Año de construcción: Año de remodelación:  <input type="checkbox"/> El espacio complementario es BAJA Fecha de baja: Motivo:	5.1.1. Atributos generales          5.1.2.2. Atributos específicos	<input type="checkbox"/> Pantalanes <input type="checkbox"/> Torre de jueces <input type="checkbox"/> Hangar de canoas y/o piraguas <input type="checkbox"/> Muelles
<input type="checkbox"/> <b>7. REFUGIOS DE MONTAÑA</b>	Nombre oficial	5.1.1. Atributos generales	Asociado al espacio/s deportivo/s: <input type="checkbox"/> Compartido con otras instalaciones <b>Estado de uso:</b> <b>Conservación:</b> Año de construcción: Año de remodelación:  <input type="checkbox"/> El espacio complementario es BAJA Fecha de baja: Motivo:	5.1.2.2. Atributos específicos	Cota de altura (m) <input type="checkbox"/> Zona de vivac Nº plazas <input type="checkbox"/> Cocina <input type="checkbox"/> Guarda Periodo de apertura
<input type="checkbox"/> <b>8. ESPACIOS COMPLEMENTARIOS DE ZONAS DE CIRCUITOS A MOTOR</b>	<input type="checkbox"/> Boxes <input type="checkbox"/> Torre de control <input type="checkbox"/> Paddock <input type="checkbox"/> Guardería karts <input type="checkbox"/> Aparcamiento de personal de servicio	5.1.1. Atributos generales	Asociado al espacio/s deportivo/s: <input type="checkbox"/> Compartido con otras instalaciones <b>Estado de uso:</b> <b>Conservación:</b> Año de construcción: Año de remodelación:  <input type="checkbox"/> El espacio complementario es BAJA Fecha de baja: Motivo:	5.1.2.2. Atributos específicos	Nº plazas Superficie (m²) <input type="checkbox"/> Electricidad <input type="checkbox"/> Agua potable <input type="checkbox"/> Gasolinera
<input type="checkbox"/> <b>9. PALOMAR</b>		5.1.1. Atributos generales	Asociado al espacio/s deportivo/s: <input type="checkbox"/> Compartido con otras instalaciones <b>Estado de uso:</b> <b>Conservación:</b> Año de construcción: Año de remodelación:  <input type="checkbox"/> El espacio complementario es BAJA Fecha de baja: Motivo:	5.1.2.2. Atributos específicos	Volumen (m³) Nº palomas/m³
<input type="checkbox"/> <b>10. OTROS ESPACIOS COMPLEMENTARIOS</b>	Denominación			5.1.2.2. Atributos específicos	
<b>5.1.2.3. OBSERVACIONES</b>					

<b>Código Seguro De Verificación:</b>	TP6zbRCB6h6qmKVx8agLkw==	<b>Estado</b>	<b>Fecha y hora</b>	
<b>Firmado Por</b>	Josefa Ganformina Dorantes	Firmado	07/03/2022 10:41:03	
<b>Observaciones</b>	DILIGENCIA. Para hacer constar que este documento ha sido APROBADO INICIALMENTE por el Pleno de este Ayuntamiento, en sesión celebrada el día 23 de febrero de 2022. LA SECRETARÍA ACCIDENTAL.	<b>Página</b>	1074/2041	
<b>Url De Verificación</b>	<a href="https://portal.dipusevilla.es/vfirmaAytos/code/TP6zbRCB6h6qmKVx8agLkw==">https://portal.dipusevilla.es/vfirmaAytos/code/TP6zbRCB6h6qmKVx8agLkw==</a>			

<b>JUNTA DE ANDALUCIA</b>	<b>FORMULARIO DE DATOS PARA SU INCORPORACIÓN AL INVENTARIO ANDALUZ DE INSTALACIONES DEPORTIVAS</b>	<b>ANEXO III</b>
		Rev. 04
	<b>5. DATOS ESPACIOS COMPLEMENTARIOS</b>	Hoja 5 de 5

<b>Código Seguro De Verificación:</b>	TP6zbRCB6h6qmKVx8agLkw==	<b>Estado</b>	<b>Fecha y hora</b>
<b>Firmado Por</b>	Josefa Ganformina Dorantes	Firmado	07/03/2022 10:41:03
<b>Observaciones</b>	DILIGENCIA. Para hacer constar que este documento ha sido APROBADO INICIALMENTE por el Pleno de este Ayuntamiento, en sesión celebrada el día 23 de febrero de 2022. LA SECRETARIA ACCIDENTAL.	<b>Página</b>	1075/2041
<b>Url De Verificación</b>	<a href="https://portal.dipusevilla.es/vfirmaAytos/code/TP6zbRCB6h6qmKVx8agLkw==">https://portal.dipusevilla.es/vfirmaAytos/code/TP6zbRCB6h6qmKVx8agLkw==</a>		



## PLAN LOCAL DE INSTALACIONES Y EQUIPAMIENTOS DEPORTIVOS DE LEBRIJA

# ANEXOS

### C.- POLIDEPORTIVO PISTA TENIS 3




<b>Código Seguro De Verificación:</b>	TP6zbRCB6h6qmKVx8agLkw==	<b>Estado</b>	<b>Fecha y hora</b>
<b>Firmado Por</b>	Josefa Ganformina Dorantes	Firmado	07/03/2022 10:41:03
<b>Observaciones</b>	DILIGENCIA. Para hacer constar que este documento ha sido APROBADO INICIALMENTE por el Pleno de este Ayuntamiento, en sesión celebrada el día 23 de febrero de 2022. LA SECRETARIA ACCIDENTAL.	<b>Página</b>	1076/2041
<b>Url De Verificación</b>	<a href="https://portal.dipusevilla.es/vfirmaAytos/code/TP6zbRCB6h6qmKVx8agLkw==">https://portal.dipusevilla.es/vfirmaAytos/code/TP6zbRCB6h6qmKVx8agLkw==</a>		



<b>JUNTA DE ANDALUCIA</b>	<b>FORMULARIO DE DATOS PARA SU INCORPORACIÓN AL INVENTARIO ANDALUZ DE INSTALACIONES DEPORTIVAS</b>	<b>ANEXO I</b>
		Rev. 04
	<b>3. DATOS GENERALES DE LA INSTALACIÓN</b>	Hoja 1 de 3

**3.1. ATRIBUTOS GENERALES**

<b>1. CÓDIGO</b> (A rellenar por Admón.)		<b>2. NOMBRE OFICIAL DE LA INSTALACIÓN</b> COMPLEJO POLIDEPORTIVO CIUDAD DE LEBRIJA		<b>ESPACIOS DEPORTIVOS Y COMPL.</b> Nº de espacios deportivos: 14 Nº de esp. complementarios: 4	
<b>2. NOMBRE COMÚN O POR LA QUE ES CONOCIDA</b> POLIDEPORTIVO			<b>3. COMPLEJO POLIDEPORTIVO</b> <input checked="" type="checkbox"/> Esta instalación forma parte de un complejo deportivo Nombre del complejo: COMPLEJO DEPORTIVO CIUDAD DE LEBRIJA		
<b>4. DIRECCIÓN</b> <b>TIPO VÍA</b>   <b>NOMBRE VÍA</b> Avenida   <b>DE EL CUERVO</b>		<b>NUMERO</b> <b>S/N</b>	<b>CALIFICADOR DE NÚMERO</b>	<b>CÓDIGO POSTAL</b> <b>41740</b>	
<b>KILÓMETRO EN LA</b>	<b>COMPLEMENTO DE DOMICILIO:</b> Urbanización, residencial,		<b>ENTIDAD DE POBLACIÓN</b>		
<b>5. PROVINCIA</b> SEVILLA		<b>6. MUNICIPIO</b> L E B R I J A		<b>7. ZONA DEPORTIVA</b>	
<b>8. AGRUPACIÓN TERRITORIAL</b> E-7 BAJO GUADALQUIVIR DE SEVILLA		<b>9. NÚCLEO DE POBLACIÓN</b> 27.432		<b>10. DISTRITO MUNICIPAL</b>	<b>11. BARRIO</b>
<b>12. EMPLAZAMIENTO EN ESPACIO NATURAL PROTEGIDO</b> <input type="checkbox"/> SI <input checked="" type="checkbox"/> NO Indicar:			<b>13. LICENCIA DE ACTIVIDAD</b> <input checked="" type="checkbox"/> SI <input type="checkbox"/> NO		
<b>15. LA INSTALACIÓN REUTILIZA O ADAPTA UNA INSTALACIÓN PREVIA</b> <input type="checkbox"/> SI <input checked="" type="checkbox"/> NO Indicar:			<b>14. INSTALACIÓN INTEGRADA EN EDIFICIO MULTIFUNCIONAL</b> <input type="checkbox"/> SI <input checked="" type="checkbox"/> NO Indicar:		
<b>16. OTROS DATOS</b> TELEFONO FIJO   TELEFONO MOVIL   FAX   WEB   E-MAIL 955-97-21-57   630-68-21-46       piscinalebrija@gmail.com					
<b>17. COORDENADAS UTM (ETRS89)</b> X   Y   Z   HUSO 760665.44   4089088.239   11   29 Y 30			<b>18. COORDENADAS GEOGRÁFICAS</b> LONGITUD   LATITUD <u>6° 4' 54.94989"</u>   <u>36° 55' 20.72840"</u> W   N		
<b>19. INSTALACIÓN PLURIMUNICIPAL</b> <input type="checkbox"/>		<b>NO PUBLICAR EN INTERNET</b> <input type="checkbox"/>		<b>20. AÑO INICIO ACTIV.</b> 1.978	<b>21. BAJA</b> <input type="checkbox"/> La instalación es Moti Fecha baja:
<b>22. CENTRO EDUCACIÓN</b> <input type="checkbox"/> Pertenece a Centro Educativo Tipo de Centro Educativo: Nivel de Enseñanza:		<b>23. NIVEL DE DOTACIÓN</b> <input type="checkbox"/> Red Básica <input checked="" type="checkbox"/> Red Complementaria <input type="checkbox"/> Red Especial		<b>24. SITUACIÓN INSTALACIÓN</b> <input checked="" type="checkbox"/> Urbana <input type="checkbox"/> Periférica <input type="checkbox"/> No Urbana	
<b>25. ACCESIBILIDAD/SUPRESION DE BARRERAS ARQUITECTÓNICAS</b> Persona Usuaría Deportista   Persona Usuaría Espectadora <input checked="" type="checkbox"/> Permite circulación exterior <input checked="" type="checkbox"/> Permite la circulación interior <input checked="" type="checkbox"/> Tiene vestuarios adaptados (al menos uno) <input checked="" type="checkbox"/> Tiene aseos adaptados (al menos uno)					
<b>26. RÉGIMEN DE ACCESO</b> <input type="checkbox"/> Libre gratuito <input checked="" type="checkbox"/> Libre pagando entrada <input checked="" type="checkbox"/> Libre pagando cuota periódica de abono o socio			<input type="checkbox"/> Restringido a alumnos <input type="checkbox"/> Restringido a residentes <input type="checkbox"/> Restringido a trabajadores o		<b>27. USUARIOS</b> <input checked="" type="checkbox"/> Escolares <input checked="" type="checkbox"/> Deportistas de competición <input checked="" type="checkbox"/> Deportistas en general
<b>28. EFICIENCIA ENERGÉTICA</b> DISEÑO <input type="checkbox"/> Bioclimático <input type="checkbox"/> Ecoeficiente		TRATAMIENTO DE RESIDUOS <input type="checkbox"/> Previo a la recogida <input checked="" type="checkbox"/> Separación		<b>CALIFICACIÓN ENERGÉTICA DE EDIFICACIONES</b> TIPO DE EDIFICACIÓN   CALIFICACIÓN _____ _____ _____ _____	
<b>INSTALACIÓN PROPIA DE ENERGÍA RENOVABLE</b> <input type="checkbox"/> Planta de generación propia Tipo de generador:		<b>GESTIÓN DEL AGUA</b> Superficie regable (m²): <input type="checkbox"/> Sistemas de ahorro			
<b>29. PROTECCIÓN CONTRA INCENDIOS</b> <input checked="" type="checkbox"/> Alumbrado de emergencia   <input type="checkbox"/> Bocas de incendios equipadas   <input checked="" type="checkbox"/> Extintores portátiles   <input type="checkbox"/> Detección					

<b>Código Seguro De Verificación:</b>	TP6zbRCB6h6qmKVx8agLkw==	<b>Estado</b>	<b>Fecha y hora</b>	
<b>Firmado Por</b>	Josefa Ganformina Dorantes	Firmado	07/03/2022 10:41:03	
<b>Observaciones</b>	DILIGENCIA. Para hacer constar que este documento ha sido APROBADO INICIALMENTE por el Pleno de este Ayuntamiento, en sesión celebrada el día 23 de febrero de 2022. LA SECRETARIA ACCIDENTAL.	<b>Página</b>	1077/2041	
<b>Url De Verificación</b>	<a href="https://portal.dipusevilla.es/vfirmaAytos/code/TP6zbRCB6h6qmKVx8agLkw==">https://portal.dipusevilla.es/vfirmaAytos/code/TP6zbRCB6h6qmKVx8agLkw==</a>			

<p><b>30. PROPIEDAD</b></p> <p>Nombre de la persona propietaria: AYUNTAMIENTO</p> <p><input checked="" type="checkbox"/> Propiedad pública</p> <ul style="list-style-type: none"> <li><input type="checkbox"/> Admón. General del Estado</li> <li><input type="checkbox"/> Admón. Autonómica</li> <li><input checked="" type="checkbox"/> Admón. Local</li> </ul> <p><input type="checkbox"/> Propiedad privada</p> <ul style="list-style-type: none"> <li><input type="checkbox"/> Privados deportivos             <ul style="list-style-type: none"> <li><input type="checkbox"/> Asociativos</li> <li><input type="checkbox"/> Empresas</li> </ul> </li> <li><input type="checkbox"/> Privados no deportivos             <ul style="list-style-type: none"> <li><input type="checkbox"/> Educativos</li> <li><input type="checkbox"/> Religiosos</li> <li><input type="checkbox"/> Sociedades Empresariales</li> <li><input type="checkbox"/> Residenciales</li> <li><input type="checkbox"/> Turísticos</li> <li><input type="checkbox"/> Otros</li> </ul> </li> </ul>	<p><b>31. GESTIÓN</b></p> <p><input checked="" type="checkbox"/> La persona gestora de la instalación es la misma que la propietaria</p> <p>Nombre de la persona gestora:</p> <p><input type="checkbox"/> Gestión pública</p> <ul style="list-style-type: none"> <li><input type="checkbox"/> Admón. General del Estado</li> <li><input type="checkbox"/> Admón. Autonómica</li> <li><input type="checkbox"/> Admón. Local</li> </ul> <p><input type="checkbox"/> Gestión privada</p> <ul style="list-style-type: none"> <li><input type="checkbox"/> Privada deportiva             <ul style="list-style-type: none"> <li><input type="checkbox"/> Asociativos</li> <li><input type="checkbox"/> Empresas</li> </ul> </li> <li><input type="checkbox"/> Privada no deportiva             <ul style="list-style-type: none"> <li><input type="checkbox"/> Educativos</li> <li><input type="checkbox"/> Religiosos</li> <li><input type="checkbox"/> Sociedades Empresariales</li> <li><input type="checkbox"/> Residenciales</li> <li><input type="checkbox"/> Turísticos</li> <li><input type="checkbox"/> Otros</li> </ul> </li> </ul>
<p><b>32. Observaciones</b></p>	


<b>Código Seguro De Verificación:</b>	TP6zbRCB6h6qmKVx8agLkw==	<b>Estado</b>	<b>Fecha y hora</b>
<b>Firmado Por</b>	Josefa Ganformina Dorantes	Firmado	07/03/2022 10:41:03
<b>Observaciones</b>	DILIGENCIA. Para hacer constar que este documento ha sido APROBADO INICIALMENTE por el Pleno de este Ayuntamiento, en sesión celebrada el día 23 de febrero de 2022. LA SECRETARIA ACCIDENTAL.	<b>Página</b>	1078/2041
<b>Url De Verificación</b>	<a href="https://portal.dipusevilla.es/vfirmaAytos/code/TP6zbRCB6h6qmKVx8agLkw==">https://portal.dipusevilla.es/vfirmaAytos/code/TP6zbRCB6h6qmKVx8agLkw==</a>		



<b>JUNTA DE ANDALUCÍA</b>	<b>FORMULARIO DE DATOS PARA SU INCORPORACIÓN AL INVENTARIO ANDALUZ DE INSTALACIONES DEPORTIVAS</b>	<b>ANEXO I</b>
		Rev. 04
	<b>3. DATOS GENERALES DE LA INSTALACIÓN</b>	Hoja 3 de 3

### 3.2. SERVICIOS AUXILIARES


<b>1. MOVILIDAD</b>	
<input checked="" type="checkbox"/> Transporte colectivo (estación o parada de transporte colectivo en las inmediaciones de la instalación) <input type="checkbox"/> Integración de un Centro de carácter sociocultural o comercial <input checked="" type="checkbox"/> Aparcamiento (propio o en las inmediaciones) <input type="checkbox"/> Servicio público de                      Indicar distancia a punto de servicio más <input checked="" type="checkbox"/> Aparcamiento de bicicletas	
<b>2. TERMAL</b>	
<input type="checkbox"/> Sauna <input type="checkbox"/> Hidromasaje <input type="checkbox"/> Baño turco <input type="checkbox"/> Ducha ciclónica	
<b>3. SERVICIOS GENERALES</b>	
<input type="checkbox"/> Bar <input type="checkbox"/> Restaurante <input type="checkbox"/> Residencia deportiva. Número de camas: <input type="checkbox"/> Zona Infantil <input type="checkbox"/> Servicios comerciales <input checked="" type="checkbox"/> Control de acceso	<input checked="" type="checkbox"/> Oficinas <input type="checkbox"/> Salón de actos <input type="checkbox"/> Sala de lectura <input type="checkbox"/> Sala de exposiciones <input type="checkbox"/> Aula de formación
<b>4. SALUD Y ESTÉTICA</b>	
<input type="checkbox"/> Centro Médico <input type="checkbox"/> Enfermería <input checked="" type="checkbox"/> Desfibrilador permanente <input type="checkbox"/> Conexión 112	<input type="checkbox"/> Peluquería <input type="checkbox"/> Estética <input type="checkbox"/> Fisioterapia <input type="checkbox"/> Masaje
<b>5. SERVICIOS DE MANTENIMIENTO</b>	
<input checked="" type="checkbox"/> Almacén general <input checked="" type="checkbox"/> Taller de mantenimiento	
<b>6. OTROS</b>	

<b>Código Seguro De Verificación:</b>	TP6zbRCB6h6qmKVx8agLkw==	<b>Estado</b>	<b>Fecha y hora</b>	
<b>Firmado Por</b>	Josefa Ganformina Dorantes	Firmado	07/03/2022 10:41:03	
<b>Observaciones</b>	DILIGENCIA. Para hacer constar que este documento ha sido APROBADO INICIALMENTE por el Pleno de este Ayuntamiento, en sesión celebrada el día 23 de febrero de 2022. LA SECRETARIA ACCIDENTAL.	<b>Página</b>	1079/2041	
<b>Url De Verificación</b>	<a href="https://portal.dipusevilla.es/vfirmaAytos/code/TP6zbRCB6h6qmKVx8agLkw==">https://portal.dipusevilla.es/vfirmaAytos/code/TP6zbRCB6h6qmKVx8agLkw==</a>			

<b>JUNTA DE ANDALUCÍA</b>	<b>FORMULARIO DE DATOS PARA SU INCORPORACIÓN AL INVENTARIO ANDALUZ DE INSTALACIONES DEPORTIVAS</b>	<b>ANEXO II</b>
		Rev. 04
	<b>4. DATOS DE LOS ESPACIOS DEPORTIVOS</b>	Hoja 1 de 8

**4.1. ATRIBUTOS GENERALES (a rellenar por cada espacio deportivo)**

<b>1. CLASE DE ESPACIO DEPORTIVO</b>		<b>2. ACTIVIDAD DEPORTIVA PRINCIPAL</b>		<b>3. OTRAS ACTIVIDADES</b>	
<b>ESPACIO CONVENCIONAL</b>		<b>TENIS</b>			
<b>4. CERRAMIENTO</b> <input checked="" type="checkbox"/> Espacio abierto <input checked="" type="checkbox"/> Aire libre (no dispone de cubierta) <input type="checkbox"/> Cerramiento estacional (temporadas) <input type="checkbox"/> Sólo cubierto (con abertura lateral) <input type="checkbox"/> Recinto cerrado <input type="checkbox"/> Cerrado fijo (cerramiento tradicional) <input type="checkbox"/> Cubierta móvil <input type="checkbox"/> Cerramiento textil		<b>5. ESTADO DE USO</b> <input checked="" type="checkbox"/> En uso <input checked="" type="checkbox"/> Normal <input type="checkbox"/> Estacional <input type="checkbox"/> Fuera de uso <input type="checkbox"/> En construcción <input type="checkbox"/> En remodelación <input type="checkbox"/> Fuera de uso		<b>6. ILUMINACIÓN (USO NOCTURNO)</b> <input checked="" type="checkbox"/> Permite el uso <input checked="" type="checkbox"/> Permite competición <input checked="" type="checkbox"/> Permite entrenamientos <input type="checkbox"/> No permite el uso nocturno <input type="checkbox"/> No hay iluminación <input type="checkbox"/> Es parcial o insuficiente	
<b>7. PAVIMENTO</b> (sobre el que se desarrolla la actividad deportiva) <input type="checkbox"/> Natural. <input type="checkbox"/> Madera. <input type="checkbox"/> Hierba artificial. <input checked="" type="checkbox"/> Sintéticos. Sintético - elástico <input type="checkbox"/> Metálicos. <input type="checkbox"/> Hormigones y aglomerados. <input type="checkbox"/> Baldosas y similar. <input type="checkbox"/> Otros pavimentos.			<b>8. CONSERVACIÓN DEL PAVIMENTO</b> <input checked="" type="checkbox"/> Permite la práctica deportiva <input checked="" type="checkbox"/> Bueno <input type="checkbox"/> Regular <input type="checkbox"/> No permite la práctica deportiva <input type="checkbox"/> Mal estado <input type="checkbox"/> Inservible		
<b>9. AÑO CONSTRUCCIÓN</b> 2018	<b>10. AÑO REMODELACIÓN</b>	<b>11. ALTURA LIBRE</b> metros	<b>14. BAJA</b> <input type="checkbox"/> El espacio deportivo es BAJA      Fecha de baja:		
<b>12. SISTEMA DE CALEFACCIÓN</b> <input type="checkbox"/> Posee sistema de calefacción		<b>13. SISTEMA DE CLIMATIZACIÓN</b> <input type="checkbox"/> Posee sistema de		Motivo:	
<b>15. OBSERVACIONES</b> PISTA DE TENIS SE ENCUENTRA EN PERFECTAS CONDICIONES.					

<b>Código Seguro De Verificación:</b>	TP6zbRCB6h6qmKVx8agLkw==	<b>Estado</b>	<b>Fecha y hora</b>	
<b>Firmado Por</b>	Josefa Ganformina Dorantes	Firmado	07/03/2022 10:41:03	
<b>Observaciones</b>	DILIGENCIA. Para hacer constar que este documento ha sido APROBADO INICIALMENTE por el Pleno de este Ayuntamiento, en sesión celebrada el día 23 de febrero de 2022. LA SECRETARIA ACCIDENTAL.	<b>Página</b>	1080/2041	
<b>Url De Verificación</b>	<a href="https://portal.dipusevilla.es/vfirmaAytos/code/TP6zbRCB6h6qmKVx8agLkw==">https://portal.dipusevilla.es/vfirmaAytos/code/TP6zbRCB6h6qmKVx8agLkw==</a>			



<b>JUNTA DE ANDALUCÍA</b>	<b>FORMULARIO DE DATOS PARA SU INCORPORACIÓN AL INVENTARIO ANDALUZ DE INSTALACIONES DEPORTIVAS</b>	<b>ANEXO II</b>
		Rev. 04
	<b>4. DATOS DE LOS ESPACIOS DEPORTIVOS</b>	Hoja 2 de 8

#### 4.2. ESPACIOS CONVENCIONALES Y SUS ATRIBUTOS ESPECÍFICOS


<b>1. PISTAS POLIDEPORTIVAS</b>	<input type="checkbox"/> Pista polideportiva de 400 m <sup>2</sup> hasta 800 m <sup>2</sup> de superficie. <input type="checkbox"/> Pista polideportiva de 800 m <sup>2</sup> hasta 1000 m <sup>2</sup> de superficie. <input type="checkbox"/> Pista polideportiva de 1000 m <sup>2</sup> o mayor superficie.	<b>2. PISTAS ESPECIALIZADAS Y OTRAS PISTAS</b>	<input checked="" type="checkbox"/> Pista de tenis (Sup. ≥400 m <sup>2</sup> ) <input type="checkbox"/> Pista de hielo (Sup. ≥400 m <sup>2</sup> ) <input type="checkbox"/> Pista de petanca (Sup. ≥20 m <sup>2</sup> ) <input type="checkbox"/> Otras pistas (Sup. ≥400 m <sup>2</sup> ) <input type="checkbox"/> Otras pistas (Sup. <400 m <sup>2</sup> )	Atributos específicos	Largo (m): 38 Ancho (m): 20 Superficie (m <sup>2</sup> ): 764 Orientación eje longitudinal:
<b>1. PISTAS POLIDEPORTIVAS CON FRONTÓN</b>	<input type="checkbox"/> Pista polideportiva de 400 m <sup>2</sup> hasta 800 m <sup>2</sup> con frontón. <input type="checkbox"/> Pista polideportiva de 800 m <sup>2</sup> hasta 1000 m <sup>2</sup> con frontón. <input type="checkbox"/> Pista polideportiva de 800 m <sup>2</sup> o mayor superficie con frontón.	<b>2. FRONTONES Y OTRAS PISTAS DE PARED</b>	<input type="checkbox"/> Frontón (Sup. ≥200 m <sup>2</sup> ) <input type="checkbox"/> Padel (Sup. ≥150 m <sup>2</sup> ) <input type="checkbox"/> Squash (Sup. ≥50 m <sup>2</sup> ) <input type="checkbox"/> Trinquete (Sup. ≥200 m <sup>2</sup> ) <input type="checkbox"/> Otras pistas (Sup. ≥400 m <sup>2</sup> ) <input type="checkbox"/> Otras pistas (Sup. <400 m <sup>2</sup> )	Atributos específicos	Largo (m): Ancho (m): Altura pared (m): Superficie (m <sup>2</sup> ): Número de paredes: Orientación eje longitudinal:
<b>1. CAMPOS POLIDEPORTIVOS</b>	<input type="checkbox"/> Campo polideportivo de 2000 m <sup>2</sup> hasta 4000 m <sup>2</sup> de superficie. <input type="checkbox"/> Campo polideportivo de 4000 m <sup>2</sup> hasta 8000 m <sup>2</sup> de superficie. <input type="checkbox"/> Campo polideportivo de 8000 m <sup>2</sup> o mayor superficie	<b>2. CAMPOS ESPECIALIZADOS Y OTROS CAMPOS</b>	<input type="checkbox"/> Campo de fútbol (sup. mín. 4000 m <sup>2</sup> ) <input type="checkbox"/> Campo de fútbol-7 (sup. mín. 1500 m <sup>2</sup> ) <input type="checkbox"/> Campo de rugby (sup. mín. 4000 m <sup>2</sup> ) <input type="checkbox"/> Campo de hockey (sup. mín. 4000 m <sup>2</sup> ) <input type="checkbox"/> Campo de béisbol (sup. mín. 4000 m <sup>2</sup> ) <input type="checkbox"/> Campo de softbol (sup. mín. 1500 m <sup>2</sup> ) <input type="checkbox"/> Zona de lanzamiento de atletismo (campo interior pista de atletismo, mín. 2000 m <sup>2</sup> ) <input type="checkbox"/> Otros campos (sup. ≥2000 m <sup>2</sup> ) <input type="checkbox"/> Otros campos (sup. <2000 m <sup>2</sup> )	Atributos específicos	Tipo de Césped <input type="checkbox"/> Natural <input type="checkbox"/> Artificial Largo (m): Ancho (m): Superficie (m <sup>2</sup> ): Superficie regable: Orientación eje longitudinal:
<b>1. ESPACIOS LONGITUDINALES DE ATLETISMO</b>	<input type="checkbox"/> Pista de atletismo de 400 m. <input type="checkbox"/> Pista de atletismo de 300 m. <input type="checkbox"/> Pista de atletismo de 200 m. <input type="checkbox"/> Otras pistas atletismo, mín. de 100 m. <input type="checkbox"/> Recta carreras de atletismo (mín. 50m). <input type="checkbox"/> Recta de saltos: longitud, triple y pértiga (mínimo 40 m). <input type="checkbox"/> Zona de salto de altura (mínimo 40 m).	<b>2. OTROS ESPACIOS LONGITUDINALES</b>	<input type="checkbox"/> Velódromo (Sup. <200 m). <input type="checkbox"/> Patinódromo (Sup. <200 m). <input type="checkbox"/> Anillo de hielo (Sup. <200 m). <input type="checkbox"/> Otros espacios longitudinales (Sup. ≥100m).	Atributos específicos	Largo (m): Ancho (m): Superficie (m <sup>2</sup> ): Número de calles: Orientación eje longitudinal:
<b>1. VASOS DEPORTIVOS</b>	<input type="checkbox"/> Vaso deportivo de 25 m. <input type="checkbox"/> Vaso deportivo de 33 m. <input type="checkbox"/> Vaso deportivo de 50 m.	<b>2. OTROS VASOS</b>	<input type="checkbox"/> Vaso de enseñanza. <input type="checkbox"/> Vaso recreativo. <input type="checkbox"/> Vaso hidromasaje. <input type="checkbox"/> Vaso de chapoteo. <input type="checkbox"/> Otros vasos (Sup. ≥50 m <sup>2</sup> ). <input type="checkbox"/> Otros vasos (Sup. <50 m <sup>2</sup> ).	Atributos específicos	Largo (m): Ancho (m): Profundidad máxima (m): Profundidad mínima (m): Pendiente del suelo: Número de calles: Superficie (m <sup>2</sup> ): <b>Rebosadero del vaso:</b> <b>Accesibilidad al vaso:</b> Orientación eje longitudinal: <b>Pavimento recinto vasos:</b> Sistema calentamiento agua: Fuente de energía: Sistema tratamiento agua:
<b>6. SALAS</b> (recinto cerrado sin los requerimientos dimensionales de las pistas, por lo que pueden ser irregulares o incluso tener columnas, etc...)					

<b>Código Seguro De Verificación:</b>	TP6zbRCB6h6qmKVx8agLkw==	<b>Estado</b>	<b>Fecha y hora</b>
<b>Firmado Por</b>	Josefa Ganformina Dorantes	Firmado	07/03/2022 10:41:03
<b>Observaciones</b>	DILIGENCIA. Para hacer constar que este documento ha sido APROBADO INICIALMENTE por el Pleno de este Ayuntamiento, en sesión celebrada el día 23 de febrero de 2022. LA SECRETARÍA ACCIDENTAL.	<b>Página</b>	1081/2041
<b>Url De Verificación</b>	<a href="https://portal.dipusevilla.es/vfirmaAytos/code/TP6zbRCB6h6qmKVx8agLkw==">https://portal.dipusevilla.es/vfirmaAytos/code/TP6zbRCB6h6qmKVx8agLkw==</a>		



<b>JUNTA DE ANDALUCÍA</b>	<b>FORMULARIO DE DATOS PARA SU INCORPORACIÓN AL INVENTARIO ANDALUZ DE INSTALACIONES DEPORTIVAS</b>	<b>ANEXO II</b>
		Rev. 04
	<b>4. DATOS DE LOS ESPACIOS DEPORTIVOS</b>	Hoja 3 de 8


1. SALAS POLIVALENTES	<input type="checkbox"/> Sala polivalente de 100 hasta 200 m <sup>2</sup> <input type="checkbox"/> Sala polivalente de 200 hasta 300 m <sup>2</sup> <input type="checkbox"/> Sala polivalente de 300 a mayor sup.	2. SALAS ESPECIALIZADAS Y OTRAS SALAS	<input type="checkbox"/> Sala equipada. <input type="checkbox"/> Sala de artes marciales. <input type="checkbox"/> Sala de esgrima. <input type="checkbox"/> Sala de tiro con arco. <input type="checkbox"/> Sala de tiro de precisión. <input type="checkbox"/> Sala especializada. <input type="checkbox"/> Otras salas (Sup. <50 m <sup>2</sup> ). <input type="checkbox"/> Otras salas (Sup. ≥ 50 m <sup>2</sup> ).	Atributos específicos	Largo (m): Ancho (m): Superficie (m <sup>2</sup> ): Altura de la sala: Orientación eje longitudinal:
<b>7. OBSERVACIONES</b>					

<b>Código Seguro De Verificación:</b>	TP6zbRCB6h6qmKVx8agLkw==	<b>Estado</b>	<b>Fecha y hora</b>	
<b>Firmado Por</b>	Josefa Ganformina Dorantes	Firmado	07/03/2022 10:41:03	
<b>Observaciones</b>	DILIGENCIA. Para hacer constar que este documento ha sido APROBADO INICIALMENTE por el Pleno de este Ayuntamiento, en sesión celebrada el día 23 de febrero de 2022. LA SECRETARIA ACCIDENTAL.	<b>Página</b>	1082/2041	
<b>Url De Verificación</b>	<a href="https://portal.dipusevilla.es/vfirmaAytos/code/TP6zbRCB6h6qmKVx8agLkw==">https://portal.dipusevilla.es/vfirmaAytos/code/TP6zbRCB6h6qmKVx8agLkw==</a>			

<b>JUNTA DE ANDALUCÍA</b>	<b>FORMULARIO DE DATOS PARA SU INCORPORACIÓN AL INVENTARIO ANDALUZ DE INSTALACIONES DEPORTIVAS</b>	<b>ANEXO II</b>
		Rev. 04
	<b>4. DATOS DE LOS ESPACIOS DEPORTIVOS</b>	Hoja 4 de 8


#### 4.3. ESPACIOS SINGULARES Y SUS ATRIBUTOS ESPECÍFICOS

<b>CAMPO DE JUEGO</b>	<input type="checkbox"/> Campos de golf (al menos 9 hoyos, de par 3,4 o 5). <input type="checkbox"/> Pitch and putt. <input type="checkbox"/> Campo de golf rústico. <input type="checkbox"/> Otros campos de golf.	<b>ZONA DE PRÁCTICAS</b>	<input type="checkbox"/> Campo de prácticas. <input type="checkbox"/> Zona de <i>approach</i> . <input type="checkbox"/> Zona de pateo (patting-green).	<b>Atributos específicos</b>	Número de hoyos Longitud (m) Par del campo Superficie (m <sup>2</sup> ) Superficie Regable (m <sup>2</sup> ):
	<b>2. CIRCUITOS DE MOTOR</b> <input type="checkbox"/> Circuito de velocidad (L ≥ 2000 m) <input type="checkbox"/> Circuito de karts (L ≥ 200 m) <input type="checkbox"/> Circuito de motocross (L ≥ 500 m) <input type="checkbox"/> Otros circuitos de motor			<b>Atributos específicos</b>	Longitud del recorrido (m) Nº curvas derecha e izquierda: / Anchura de la pista (m) Parrilla de salida/nº pilotos /
	<b>3. CIRCUITO DE CARRERA A PIE</b> Circuito de carrera a pie. <input type="checkbox"/>			<b>Atributos específicos</b>	Longitud del recorrido (m) Estaciones de ejercicio.
	<b>4. CIRCUITO DE BICICLETA</b> <input type="checkbox"/> Circuito de bicicleta (circuito cerrado). <input type="checkbox"/> Carril-bici.			<b>Atributos específicos</b>	Longitud del tramo (m) Longitud total (m)
	<b>5. CANAL DE REMO Y PIRAGÜISMO</b> <input type="checkbox"/> Canal aguas tranquilas. <input type="checkbox"/> Canal aguas bravas.			<b>Atributos específicos</b>	Longitud del tramo (m) Profundidad (m) Nº calles Desnivel
	<b>6. ZONAS DE DEPORTE DE INVIERNO</b> <input type="checkbox"/> Trampolín de saltos. <input type="checkbox"/> Pista de esquí. <input type="checkbox"/> Pista de esquí de fondo. <input type="checkbox"/> Parque de snowboard. <input type="checkbox"/> Circuito de fondo y tiro. <input type="checkbox"/> Otras zonas.			<b>Atributos específicos</b>	Altura (m) –solo para trampolín-Desnivel Dificultad –solo para esquí- Longitud (m) <input type="checkbox"/> Nieve artificial Denominación pista
	<b>7. ESPACIOS DE HÍPICA</b> <input type="checkbox"/> Pista de carreras hípicas. <input type="checkbox"/> Pista de concurso. <input type="checkbox"/> Picadero. <input type="checkbox"/> Pista de ensayo. <input type="checkbox"/> Pista de saltos. <input type="checkbox"/> Campo de polo. <input type="checkbox"/> Otras pistas.			<b>Atributos específicos</b>	Longitud (m) Ancho (m) Superficie (m <sup>2</sup> )
	<b>8. ESTRUCTURAS ARTIFICIALES DE ESCALADA</b> Estructuras artificiales construidas para la práctica de deportes de montaña y escalada. Las zonas naturales equipadas para esta actividad se consideran áreas de actividad. <input type="checkbox"/> Muro de escalada. <input type="checkbox"/> Bulder (altura menor a 3 m).			<b>Atributos específicos</b>	Altura máxima (m) Superficie de escalada (m <sup>2</sup> ) <input type="checkbox"/> Presas Material
	<b>9. PISTAS DE MONOPATÍN Y PATÍN LÍNEA</b> <input type="checkbox"/> Pista monopatín y patín en línea. <input type="checkbox"/> Circuito monopatín y patín en línea. <input type="checkbox"/> Campo monopatín y patín en línea (skate park...).			<b>Atributos específicos</b>	Longitud –solo circuitos- <input type="checkbox"/> Estructura en U (half pipe) Superficie (m <sup>2</sup> )
	<b>10. PISTAS DE MODELISMO</b> <input type="checkbox"/> Circuito de automodelismo. <input type="checkbox"/> Campo de aeromodelismo. <input type="checkbox"/> Otras zonas de modalismo.			<b>Atributos específicos</b>	Longitud (m) Diámetro (si es circular): (m) Ancho (m)

<b>Código Seguro De Verificación:</b>	TP6zbrCB6h6qmKVx8agLkw==	<b>Estado</b>	<b>Fecha y hora</b>	
<b>Firmado Por</b>	Josefa Ganfornina Dorantes	Firmado	07/03/2022 10:41:03	
<b>Observaciones</b>	DILIGENCIA. Para hacer constar que este documento ha sido APROBADO INICIALMENTE por el Pleno de este Ayuntamiento, en sesión celebrada el día 23 de febrero de 2022. LA SECRETARÍA ACCIDENTAL.	<b>Página</b>	1083/2041	
<b>Url De Verificación</b>	<a href="https://portal.dipusevilla.es/vfirmaAytos/code/TP6zbrCB6h6qmKVx8agLkw==">https://portal.dipusevilla.es/vfirmaAytos/code/TP6zbrCB6h6qmKVx8agLkw==</a>			

<b>JUNTA DE ANDALUCÍA</b>	<b>FORMULARIO DE DATOS PARA SU INCORPORACIÓN AL INVENTARIO ANDALUZ DE INSTALACIONES DEPORTIVAS</b>	<b>ANEXO II</b>
		Rev. 04
	<b>4. DATOS DE LOS ESPACIOS DEPORTIVOS</b>	Hoja 5 de 8

<b>11. CAMPOS DE TIRO</b> <input type="checkbox"/> Campo de tiro vuelo. <input type="checkbox"/> Campo de tiro de precisión. <input type="checkbox"/> Campo de tiro al plato. <input type="checkbox"/> Campo de tiro con arco. <input type="checkbox"/> Otros campos de tiro.	Atributos específicos	Longitud (m) Superficie (m²) Nº de puestos
<b>12. ZONAS DE JUEGOS POPULARES O/Y TRADICIONALES</b> <input type="checkbox"/> Pista calva. <input type="checkbox"/> Pista de tanga. <input type="checkbox"/> Pista de lanzamiento de barra castellana. <input type="checkbox"/> Pista de lanzamiento de barra aragonesa. <input type="checkbox"/> Corro de lucha. <input type="checkbox"/> Carril de Bolos Huertanos. <input type="checkbox"/> Campo de bolos Cartagenero. <input type="checkbox"/> Bolera. <input type="checkbox"/> Campo de billar romano. <input type="checkbox"/> Campo de llave (chave). <input type="checkbox"/> Otras zonas de juegos populares. Indicar:	Atributos específicos	Largo (m) Ancho (m) Superficie (m²) Diámetro (en el caso de que sean circulares) (m)
<b>13. OTROS ESPACIOS SINGULARES</b> <input type="checkbox"/> Campo de minigolf. <input type="checkbox"/> Pista de bowling. <input type="checkbox"/> Campo de casting. <input type="checkbox"/> Remo en banco fijo (con balsa). <input type="checkbox"/> Otros espacios singulares. Indicar:	Atributos específicos	Superficie (m²) Nº de puestos
<b>14. OBSERVACIONES</b>		


<b>Código Seguro De Verificación:</b>	TP6zbRCB6h6qmKVx8agLkw==	<b>Estado</b>	<b>Fecha y hora</b>	
<b>Firmado Por</b>	Josefa Ganformina Dorantes	Firmado	07/03/2022 10:41:03	
<b>Observaciones</b>	DILIGENCIA. Para hacer constar que este documento ha sido APROBADO INICIALMENTE por el Pleno de este Ayuntamiento, en sesión celebrada el día 23 de febrero de 2022. LA SECRETARIA ACCIDENTAL.	<b>Página</b>	1084/2041	
<b>Url De Verificación</b>	<a href="https://portal.dipusevilla.es/vfirmaAytos/code/TP6zbRCB6h6qmKVx8agLkw==">https://portal.dipusevilla.es/vfirmaAytos/code/TP6zbRCB6h6qmKVx8agLkw==</a>			

<b>JUNTA DE ANDALUCÍA</b>	<b>FORMULARIO DE DATOS PARA SU INCORPORACIÓN AL INVENTARIO ANDALUZ DE INSTALACIONES DEPORTIVAS</b>	<b>ANEXO II</b>
		Rev. 04
	<b>4. DATOS DE LOS ESPACIOS DEPORTIVOS</b>	Hoja 6 de 8

#### 4.4. ÁREAS DE ACTIVIDAD Y SUS ATRIBUTOS ESPECÍFICOS

##### 4.4.1. ÁREAS TERRESTRES


<b>1. ESCALADA</b> <input type="checkbox"/> Zona de escalada	Atributos específicos	Desnivel (altura en metros): Número de vías: <input type="checkbox"/> Señalización <input type="checkbox"/> Equipadas
<b>2. VÍAS FERRATAS</b> (recorrido por espacios rocosos con elementos de progresión) <input type="checkbox"/> Vía ferrata	Atributos específicos	Desnivel (m) <input type="checkbox"/> Señalización <input type="checkbox"/> Equipadas
<b>3. RUTA ECUESTRE</b> <input type="checkbox"/> Ruta ecuestre	Atributos específicos	Longitud (m) <input type="checkbox"/> Señalización
<b>4. CAMPO DE RECORRIDO DE TIRO Y DE CAZA</b> (cotos de caza) <input type="checkbox"/> Campo de tiro y caza	Atributos específicos	Superficie (m <sup>2</sup> )
<b>5. CAVIDADES</b> <input type="checkbox"/> Simas <input type="checkbox"/> Cuevas	Atributos específicos	Desnivel <input type="checkbox"/> Turísticas Longitud (m) <input type="checkbox"/> Mapa topográfico <input type="checkbox"/> Tramos subacuáticos
<b>6. VÍAS VERDES Y CAMINOS NATURALES</b> <input type="checkbox"/> Vía verde <input type="checkbox"/> Camino de siga <input type="checkbox"/> Otros caminos naturales (históricos, cañadas, rural, etc...)	Atributos específicos	Longitud del tramo principal (m) <input type="checkbox"/> Señalización
<b>7. SENDEROS</b> (GR, PR, locales, urbanos, etc...) <ul style="list-style-type: none"> <li><input type="checkbox"/> Gran recorrido (GR)</li> <li><input type="checkbox"/> Pequeño recorrido (PR)</li> <li><input type="checkbox"/> Sendero Local (SL)</li> <li><input type="checkbox"/> Sendero Urbano (SU)</li> </ul>	Atributos específicos	Longitud del tramo municipal (m)
<b>8. ACTIVIDAD FÍSICO-DEPORTIVA EN PLAYAS Y RÍOS</b> <input type="checkbox"/> Playas naturales <input type="checkbox"/> Playas artificiales <input type="checkbox"/> Ríos y lagos	Atributos específicos	<input type="checkbox"/> Límite de la zona de baño recomendada <input type="checkbox"/> Equipamientos para juegos deportivos <input type="checkbox"/> Zona delimitada de varada
<b>9. ITINERARIOS DE BICICLETAS DE MONTAÑA</b> <input type="checkbox"/> Itinerario de bicicleta de montaña	Atributos específicos	Longitud (m) <input type="checkbox"/> Señalización
<b>10. OTRAS ÁREAS TERRESTRES</b> <input type="checkbox"/> Otras áreas terrestres	Atributos específicos	Denominación

<b>Código Seguro De Verificación:</b>	TP6zbRCB6h6qmKVx8agLkw==	<b>Estado</b>	<b>Fecha y hora</b>	
<b>Firmado Por</b>	Josefa Ganformina Dorantes	Firmado	07/03/2022 10:41:03	
<b>Observaciones</b>	DILIGENCIA. Para hacer constar que este documento ha sido APROBADO INICIALMENTE por el Pleno de este Ayuntamiento, en sesión celebrada el día 23 de febrero de 2022. LA SECRETARIA ACCIDENTAL.	<b>Página</b>	1085/2041	
<b>Url De Verificación</b>	<a href="https://portal.dipusevilla.es/vfirmaAytos/code/TP6zbRCB6h6qmKVx8agLkw==">https://portal.dipusevilla.es/vfirmaAytos/code/TP6zbRCB6h6qmKVx8agLkw==</a>			

<b>JUNTA DE ANDALUCÍA</b>	<b>FORMULARIO DE DATOS PARA SU INCORPORACIÓN AL INVENTARIO ANDALUZ DE INSTALACIONES DEPORTIVAS</b>	<b>ANEXO II</b>
		Rev. 04
	<b>4. DATOS DE LOS ESPACIOS DEPORTIVOS</b>	Hoja 7 de 8

#### 4.4.2. ÁREAS AÉREAS

<b>1. VUELOS</b> <input type="checkbox"/> Zona de vuelo a motor <input type="checkbox"/> Zona de vuelo aerostático <input type="checkbox"/> Zona de vuelo sin motor	Atributos específicos	Coord. despegue <input type="checkbox"/> Rampa despegue Coord. aterrizaje Sup. aterrizaje (m <sup>2</sup> ) Longitud máx. (m) <input type="checkbox"/> Señalización
<b>2. PARACAIDISMO</b> <input type="checkbox"/> Zona de paracaidismo	Atributos específicos	<input type="checkbox"/> Señalización Sup. aterrizaje (m <sup>2</sup> )
<b>3. COLOMBÓDROMO</b> <input type="checkbox"/> Campo de entrenamiento	Atributos específicos	Radio (m) <input type="checkbox"/> Sistemas audiovisuales
<b>4. OTRAS ÁREAS AÉREAS</b> <input type="checkbox"/> Otras áreas aéreas	Atributos específicos	Denominación

<b>Código Seguro De Verificación:</b>	TP6zbRCB6h6qmKVx8agLkw==	<b>Estado</b>	<b>Fecha y hora</b>	
<b>Firmado Por</b>	Josefa Ganformina Dorantes	Firmado	07/03/2022 10:41:03	
<b>Observaciones</b>	DILIGENCIA. Para hacer constar que este documento ha sido APROBADO INICIALMENTE por el Pleno de este Ayuntamiento, en sesión celebrada el día 23 de febrero de 2022. LA SECRETARIA ACCIDENTAL.	<b>Página</b>	1086/2041	
<b>Url De Verificación</b>	<a href="https://portal.dipusevilla.es/vfirmaAytos/code/TP6zbRCB6h6qmKVx8agLkw==">https://portal.dipusevilla.es/vfirmaAytos/code/TP6zbRCB6h6qmKVx8agLkw==</a>			

<b>JUNTA DE ANDALUCÍA</b>	<b>FORMULARIO DE DATOS PARA SU INCORPORACIÓN AL INVENTARIO ANDALUZ DE INSTALACIONES DEPORTIVAS</b>	<b>ANEXO II</b>
		Rev. 04
	<b>4. DATOS DE LOS ESPACIOS DEPORTIVOS</b>	Hoja 8 de 8

#### 4.4.3. AREAS ACUÁTICAS

<b>1. VELA</b> <input type="checkbox"/> Zona acuática de vela	Atributos específicos	<input type="checkbox"/> Señalización
<b>2. BARRANCOS</b> <input type="checkbox"/> Itinerario en barranco	Atributos específicos	Denominación <input type="checkbox"/> Rápeles Desnivel (m) <input type="checkbox"/> Señalización Longitud (m) <input type="checkbox"/> Sifones <input type="checkbox"/> Caudal permanente de agua <input type="checkbox"/> Equipadas
<b>3. ACTIVIDADES A MOTOR</b> <input type="checkbox"/> Zona acuática de actividades a motor	Atributos específicos	<input type="checkbox"/> Señalización
<b>4. ACTIVIDAD SUBACUÁTICA</b> (se pueden desarrollar en lagos, presas, embalses, ríos y mar) <input type="checkbox"/> Zona de pesca submarina <input type="checkbox"/> Zona de inmersión <input type="checkbox"/> Otras zonas de actividades subacuáticas	Atributos específicos	<input type="checkbox"/> Señalización
<b>5. SURF</b> <input type="checkbox"/> Zona de surf	Atributos específicos	<input type="checkbox"/> Señalización
<b>6. ESQUÍ ACUÁTICO</b> <input type="checkbox"/> Zona de esquí acuático	Atributos específicos	<input type="checkbox"/> Señalización Longitud (m)
<b>7. REMO Y PIRAGÜISMO</b> <input type="checkbox"/> Remo en aguas tranquilas <input type="checkbox"/> Piragüismo en aguas tranquilas <input type="checkbox"/> Piragüismo en aguas bravas	Atributos específicos	<input type="checkbox"/> Señalización Longitud (m)
<b>8. OTRAS ÁREAS ACUÁTICAS</b> <input type="checkbox"/> Otras áreas acuáticas	Atributos específicos	Denominación

#### 4.4.4. OBSERVACIONES

--

<b>Código Seguro De Verificación:</b>	TP6zbRCB6h6qmKVx8agLkw==	<b>Estado</b>	Firmado	<b>Fecha y hora</b>	07/03/2022 10:41:03
<b>Firmado Por</b>	Josefa Ganformina Dorantes	<b>Página</b>			1087/2041
<b>Observaciones</b>	DILIGENCIA. Para hacer constar que este documento ha sido APROBADO INICIALMENTE por el Pleno de este Ayuntamiento, en sesión celebrada el día 23 de febrero de 2022. LA SECRETARIA ACCIDENTAL.				
<b>Url De Verificación</b>	<a href="https://portal.dipusevilla.es/vfirmaAytos/code/TP6zbRCB6h6qmKVx8agLkw==">https://portal.dipusevilla.es/vfirmaAytos/code/TP6zbRCB6h6qmKVx8agLkw==</a>				




<b>JUNTA DE ANDALUCÍA</b>	<b>FORMULARIO DE DATOS PARA SU INCORPORACIÓN AL INVENTARIO ANDALUZ DE INSTALACIONES DEPORTIVAS</b>	<b>ANEXO III</b>
		Rev. 04
	<b>5. DATOS ESPACIOS COMPLEMENTARIOS</b>	Hoja 1 de 5

## 5.1. TIPOLOGÍA DE LOS ESPACIOS COMPLEMENTARIOS Y SUS ATRIBUTOS ESPECÍFICOS

### 5.1.1. ESPACIOS COMPLEMENTARIOS GENÉRICOS

<input checked="" type="checkbox"/> <b>1. VESTUARIOS</b>		
<b>5.1.1.1. Atributos generales</b> Asociado al espacio/s deportivo/s: PISTA DE TENIS <input checked="" type="checkbox"/> Compartido con otras instalaciones <b>Estado de uso:</b> Fuera de uso <b>Conservación:</b> Permite el uso - BUENO Año de construcción: Año de remodelación: <input type="checkbox"/> El espacio complementario es BAJA Fecha de baja: Motivo:	<b>5.1.1.2. Atributos específicos</b> <input checked="" type="checkbox"/> Colectivo <input type="checkbox"/> Adaptado normas accesibilidad Nº salas cambio de ropa Nº armarios de equipo Nº de urinarios Nº cabinas individuales Nº de duchas Nº de inodoros 2 Nº taquillas guardarropa Nº de lavabos Superficie m2 40	<b>5.1.1.2. Atributos específicos</b> <input checked="" type="checkbox"/> Individual <input type="checkbox"/> Adaptado normas accesibilidad <input checked="" type="checkbox"/> Ducha <input checked="" type="checkbox"/> Inodoro <input checked="" type="checkbox"/> Lavabo
<input checked="" type="checkbox"/> <b>2. ASEOS PÚBLICOS</b>		
<b>5.1.1.1. Atributos generales</b> Asociado al espacio/s deportivo/s: PISTA DE TENIS <input checked="" type="checkbox"/> Compartido con otras instalaciones <b>Estado de uso:</b> Fuera de uso <b>Conservación:</b> Permite el uso - BUENO Año de construcción: Año de remodelación: <input type="checkbox"/> El espacio complementario es BAJA Fecha de baja: Motivo:	<b>5.1.1.2. Atributos específicos</b> <b>Personas usuarias:</b> COMÚN <input checked="" type="checkbox"/> Adaptado normas accesibilidad Nº de lavabos 2 Nº de urinarios Nº de inodoros 2	
<input checked="" type="checkbox"/> <b>3. ALMACÉN DEPORTIVO</b> (Sólo los que se usen exclusivamente para guardar material deportivo)		
<b>5.1.1.1. Atributos generales</b> Asociado al espacio/s deportivo/s: PISTA DE TENIS <input checked="" type="checkbox"/> Compartido con otras instalaciones <b>Estado de uso:</b> En uso - NORMAL <b>Conservación:</b> Permite el uso - BUENO Año de construcción: Año de remodelación: <input type="checkbox"/> El espacio complementario es BAJA Fecha de baja: Motivo:	<b>5.1.1.2. Atributos específicos</b> Altura 2.5 Superficie (m <sup>2</sup> ) 20 <input checked="" type="checkbox"/> Dispone de puerta directa al espacio deportivo	
<input type="checkbox"/> <b>4. GRADAS</b>		
<b>5.1.1.1. Atributos generales</b> Asociado al espacio/s deportivo/s: <input type="checkbox"/> Compartido con otras instalaciones <b>Estado de uso:</b> <b>Conservación:</b> Año de construcción: Año de remodelación: <input type="checkbox"/> El espacio complementario es BAJA Fecha de baja: Motivo:	<b>5.1.1.2. Atributos específicos</b> <b>Tipo</b> <b>Cubierta</b> Nº plazas de pie Nº plazas sentado <input type="checkbox"/> Plazas reservadas y accesibles para personas discapacitadas	
<b>5.1.1.3. OBSERVACIONES</b>		


<b>Código Seguro De Verificación:</b>	TP6zbRCB6h6qmKVx8agLkw==	<b>Estado</b>	<b>Fecha y hora</b>	
<b>Firmado Por</b>	Josefa Ganformina Dorantes	Firmado	07/03/2022 10:41:03	
<b>Observaciones</b>	DILIGENCIA. Para hacer constar que este documento ha sido APROBADO INICIALMENTE por el Pleno de este Ayuntamiento, en sesión celebrada el día 23 de febrero de 2022. LA SECRETARIA ACCIDENTAL.	<b>Página</b>	1088/2041	
<b>Url De Verificación</b>	<a href="https://portal.dipusevilla.es/vfirmaAytos/code/TP6zbRCB6h6qmKVx8agLkw==">https://portal.dipusevilla.es/vfirmaAytos/code/TP6zbRCB6h6qmKVx8agLkw==</a>			



<b>JUNTA DE ANDALUCÍA</b>	<b>FORMULARIO DE DATOS PARA SU INCORPORACIÓN AL INVENTARIO ANDALUZ DE INSTALACIONES DEPORTIVAS</b>	<b>ANEXO III</b>
		Rev. 04
	<b>5. DATOS ESPACIOS COMPLEMENTARIOS</b>	Hoja 2 de 5


**5.1.2. ESPACIOS COMPLEMENTARIOS ESPECÍFICOS**

<input type="checkbox"/> <b>1. REMONTE</b> (cable esquí / tele sillas – tele cabinas)		5.1.2.1. Atributos generales	Asociado al espacio/s deportivo/s:  <input type="checkbox"/> Compartido con otras instalaciones <b>Estado de uso:</b> <b>Conservación:</b> Año de construcción: Año de remodelación:  <input type="checkbox"/> El espacio complementario es BAJA Fecha de baja: Motivo:	5.1.2.2. Atributos específicos	Longitud (m) Desnivel (m) Capacidad (deportistas/hora) Denominación
<input type="checkbox"/> <b>2. ZONA DE VARADA EN PLAYA</b>		5.1.2.1. Atributos generales	Asociado al espacio/s deportivo/s:  <input type="checkbox"/> Compartido con otras instalaciones <b>Estado de uso:</b> <b>Conservación:</b> Año de construcción: Año de remodelación:  <input type="checkbox"/> El espacio complementario es BAJA Fecha de baja: Motivo:	5.1.2.2. Atributos específicos	Superficie (m²) <b>Pasillo de acceso</b> Denominación
<input type="checkbox"/> <b>3. AERÓDROMOS</b>		5.1.2.1. Atributos generales	Asociado al espacio/s deportivo/s:  <input type="checkbox"/> Compartido con otras instalaciones <b>Estado de uso:</b> <b>Conservación:</b> Año de construcción: Año de remodelación:  <input type="checkbox"/> El espacio complementario es BAJA Fecha de baja: Motivo:	5.1.2.2. Atributos específicos	Nº pistas Longitud pista principal (m) Anchura pista principal (m) <input type="checkbox"/> Taller Nº hangares Pavimento pista principal <input type="checkbox"/> Torre de control <input type="checkbox"/> Depósito de combustible
<input type="checkbox"/> <b>4. ESPACIOS COMPLEMENTARIOS DE HÍPCA</b> <input type="checkbox"/> Caballerizas <input type="checkbox"/> Pista de doma <input type="checkbox"/> Caminaderos		5.1.2.1. Atributos generales	Asociado al espacio/s deportivo/s:  <input type="checkbox"/> Compartido con otras instalaciones <b>Estado de uso:</b> <b>Conservación:</b> Año de construcción: Año de remodelación:  <input type="checkbox"/> El espacio complementario es BAJA Fecha de baja: Motivo:	5.1.2.2. Atributos específicos (si posee más de un tipo, separar los atributos con un guión)	Nº plazas Longitud (m) Anchura (m) Diámetro (m) en caso circular Superficie (m²)
<input type="checkbox"/> <b>5. PUERTOS E INSTALACIONES NÁUTICAS</b>					

<b>Código Seguro De Verificación:</b>	TP6zbRCB6h6qmKVx8agLkw==	<b>Estado</b>	<b>Fecha y hora</b>	
<b>Firmado Por</b>	Josefa Ganfornina Dorantes	Firmado	07/03/2022 10:41:03	
<b>Observaciones</b>	DILIGENCIA. Para hacer constar que este documento ha sido APROBADO INICIALMENTE por el Pleno de este Ayuntamiento, en sesión celebrada el día 23 de febrero de 2022. LA SECRETARIA ACCIDENTAL.	<b>Página</b>	1089/2041	
<b>Url De Verificación</b>	<a href="https://portal.dipusevilla.es/vfirmaAytos/code/TP6zbRCB6h6qmKVx8agLkw==">https://portal.dipusevilla.es/vfirmaAytos/code/TP6zbRCB6h6qmKVx8agLkw==</a>			

<b>JUNTA DE ANDALUCÍA</b>	<b>FORMULARIO DE DATOS PARA SU INCORPORACIÓN AL INVENTARIO ANDALUZ DE INSTALACIONES DEPORTIVAS</b>	<b>ANEXO III</b>
		Rev. 04
	<b>5. DATOS ESPACIOS COMPLEMENTARIOS</b>	Hoja 3 de 5

<b>ESPACIO COMPLEMENTARIO</b>	<input type="checkbox"/> Puerto deportivo <input type="checkbox"/> Dársena deportiva <input type="checkbox"/> Marina. puerto interior <input type="checkbox"/> Embarcadero	<b>5.1.2.1. Atributos generales</b>	Asociado al espacio/s deportivo/s:  <input type="checkbox"/> Compartido con otras instalaciones <b>Estado de uso:</b> <b>Conservación:</b> Año de construcción: Año de remodelación:  <input type="checkbox"/> El espacio complementario es BAJA Fecha de baja: Motivo:	<b>5.1.2.2. Atributos específicos</b>	Nº amarres <input type="checkbox"/> Agua potable <input type="checkbox"/> Electricidad <input type="checkbox"/> Gasolinera <input type="checkbox"/> Dique seco Calado de la bocana <input type="checkbox"/> Varadero <input type="checkbox"/> Elevador <input type="checkbox"/> Rampa <input type="checkbox"/> Pantalán
-------------------------------	---	-------------------------------------	---	---------------------------------------	--

<b>Código Seguro De Verificación:</b>	TP6zbRCB6h6qmKVx8agLkw==	<b>Estado</b>	<b>Fecha y hora</b>	
<b>Firmado Por</b>	Josefa Ganformina Dorantes	Firmado	07/03/2022 10:41:03	
<b>Observaciones</b>	DILIGENCIA. Para hacer constar que este documento ha sido APROBADO INICIALMENTE por el Pleno de este Ayuntamiento, en sesión celebrada el día 23 de febrero de 2022. LA SECRETARIA ACCIDENTAL.	<b>Página</b>	1090/2041	
<b>Url De Verificación</b>	<a href="https://portal.dipusevilla.es/vfirmaAytos/code/TP6zbRCB6h6qmKVx8agLkw==">https://portal.dipusevilla.es/vfirmaAytos/code/TP6zbRCB6h6qmKVx8agLkw==</a>			

<b>JUNTA DE ANDALUCÍA</b>	<b>FORMULARIO DE DATOS PARA SU INCORPORACIÓN AL INVENTARIO ANDALUZ DE INSTALACIONES DEPORTIVAS</b>	<b>ANEXO III</b>
		Rev. 04
	<b>5. DATOS ESPACIOS COMPLEMENTARIOS</b>	Hoja 4 de 5

<input type="checkbox"/> <b>6. ESPACIOS COMPLEMENTARIOS DE ZONAS DE REMO Y PIRAGÜISMO</b>			Asociado al espacio/s deportivo/s: <input type="checkbox"/> Compartido con otras instalaciones <b>Estado de uso:</b> <b>Conservación:</b> Año de construcción: Año de remodelación:  <input type="checkbox"/> El espacio complementario es BAJA Fecha de baja: Motivo:	5.1.1. Atributos generales          5.1.2.2. Atributos específicos	<input type="checkbox"/> Pantalanes <input type="checkbox"/> Torre de jueces <input type="checkbox"/> Hangar de canoas y/o piraguas <input type="checkbox"/> Muelles
<input type="checkbox"/> <b>7. REFUGIOS DE MONTAÑA</b>	Nombre oficial	5.1.1. Atributos generales	Asociado al espacio/s deportivo/s: <input type="checkbox"/> Compartido con otras instalaciones <b>Estado de uso:</b> <b>Conservación:</b> Año de construcción: Año de remodelación:  <input type="checkbox"/> El espacio complementario es BAJA Fecha de baja: Motivo:	5.1.2.2. Atributos específicos	Cota de altura (m) <input type="checkbox"/> Zona de vivac Nº plazas <input type="checkbox"/> Cocina <input type="checkbox"/> Guarda Periodo de apertura
<input type="checkbox"/> <b>8. ESPACIOS COMPLEMENTARIOS DE ZONAS DE CIRCUITOS A MOTOR</b>	<input type="checkbox"/> Boxes <input type="checkbox"/> Torre de control <input type="checkbox"/> Paddock <input type="checkbox"/> Guardería karts <input type="checkbox"/> Aparcamiento de personal de servicio	5.1.1. Atributos generales	Asociado al espacio/s deportivo/s: <input type="checkbox"/> Compartido con otras instalaciones <b>Estado de uso:</b> <b>Conservación:</b> Año de construcción: Año de remodelación:  <input type="checkbox"/> El espacio complementario es BAJA Fecha de baja: Motivo:	5.1.2.2. Atributos específicos	Nº plazas Superficie (m²) <input type="checkbox"/> Electricidad <input type="checkbox"/> Agua potable <input type="checkbox"/> Gasolinera
<input type="checkbox"/> <b>9. PALOMAR</b>		5.1.1. Atributos generales	Asociado al espacio/s deportivo/s: <input type="checkbox"/> Compartido con otras instalaciones <b>Estado de uso:</b> <b>Conservación:</b> Año de construcción: Año de remodelación:  <input type="checkbox"/> El espacio complementario es BAJA Fecha de baja: Motivo:	5.1.2.2. Atributos específicos	Volumen (m³) Nº palomas/m³
<input type="checkbox"/> <b>10. OTROS ESPACIOS COMPLEMENTARIOS</b>	Denominación			5.1.2.2. Atributos específicos	
<b>5.1.2.3. OBSERVACIONES</b>					

<b>Código Seguro De Verificación:</b>	TP6zbRCB6h6qmKVx8agLkw==	<b>Estado</b>	<b>Fecha y hora</b>
<b>Firmado Por</b>	Josefa Ganformina Dorantes	Firmado	07/03/2022 10:41:03
<b>Observaciones</b>	DILIGENCIA. Para hacer constar que este documento ha sido APROBADO INICIALMENTE por el Pleno de este Ayuntamiento, en sesión celebrada el día 23 de febrero de 2022. LA SECRETARÍA ACCIDENTAL.	<b>Página</b>	1091/2041
<b>Url De Verificación</b>	<a href="https://portal.dipusevilla.es/vfirmaAytos/code/TP6zbRCB6h6qmKVx8agLkw==">https://portal.dipusevilla.es/vfirmaAytos/code/TP6zbRCB6h6qmKVx8agLkw==</a>		



<b>JUNTA DE ANDALUCÍA</b>	<b>FORMULARIO DE DATOS PARA SU INCORPORACIÓN AL INVENTARIO ANDALUZ DE INSTALACIONES DEPORTIVAS</b>	<b>ANEXO III</b>
		Rev. 04
	<b>5. DATOS ESPACIOS COMPLEMENTARIOS</b>	Hoja 5 de 5

<b>Código Seguro De Verificación:</b>	TP6zbRCB6h6qmKVx8agLkw==	<b>Estado</b>	<b>Fecha y hora</b>
<b>Firmado Por</b>	Josefa Ganformina Dorantes	Firmado	07/03/2022 10:41:03
<b>Observaciones</b>	DILIGENCIA. Para hacer constar que este documento ha sido APROBADO INICIALMENTE por el Pleno de este Ayuntamiento, en sesión celebrada el día 23 de febrero de 2022. LA SECRETARIA ACCIDENTAL.	<b>Página</b>	1092/2041
<b>Url De Verificación</b>	<a href="https://portal.dipusevilla.es/vfirmaAytos/code/TP6zbRCB6h6qmKVx8agLkw==">https://portal.dipusevilla.es/vfirmaAytos/code/TP6zbRCB6h6qmKVx8agLkw==</a>		




## PLAN LOCAL DE INSTALACIONES Y EQUIPAMIENTOS DEPORTIVOS DE LEBRIJA

# ANEXOS

## C.- POLIDEPORTIVO PISCINA CUBIERTA




<b>Código Seguro De Verificación:</b>	TP6zbRCB6h6qmKVx8agLkw==	<b>Estado</b>	<b>Fecha y hora</b>	
<b>Firmado Por</b>	Josefa Ganformina Dorantes	Firmado	07/03/2022 10:41:03	
<b>Observaciones</b>	DILIGENCIA. Para hacer constar que este documento ha sido APROBADO INICIALMENTE por el Pleno de este Ayuntamiento, en sesión celebrada el día 23 de febrero de 2022. LA SECRETARIA ACCIDENTAL.	<b>Página</b>	1093/2041	
<b>Url De Verificación</b>	<a href="https://portal.dipusevilla.es/vfirmaAytos/code/TP6zbRCB6h6qmKVx8agLkw==">https://portal.dipusevilla.es/vfirmaAytos/code/TP6zbRCB6h6qmKVx8agLkw==</a>			


<b>JUNTA DE ANDALUCIA</b>	<b>FORMULARIO DE DATOS PARA SU INCORPORACIÓN AL INVENTARIO ANDALUZ DE INSTALACIONES DEPORTIVAS</b>	<b>ANEXO I</b>
		Rev. 04
	<b>3. DATOS GENERALES DE LA INSTALACIÓN</b>	Hoja 1 de 3

**3.1. ATRIBUTOS GENERALES**

<b>1. CÓDIGO</b> (A rellenar por Admón.)		<b>2. NOMBRE OFICIAL DE LA INSTALACIÓN</b>  PISCINA CUBIERTA		<b>ESPACIOS DEPORTIVOS Y COMPL.</b> Nº de espacios deportivos: 1 Nº de esp. complementarios: 3	
<b>2. NOMBRE COMÚN O POR LA QUE ES CONOCIDA</b> PISCINA CUBIERTA			<b>3. COMPLEJO POLIDEPORTIVO</b> <input checked="" type="checkbox"/> Esta instalación forma parte de un complejo deportivo Nombre del complejo: COMPLEJO DEPORTIVO CIUDAD DE LEBRIJA		
<b>4. DIRECCIÓN</b> <b>TIPO VÍA</b>   <b>NOMBRE VÍA</b> Avenida   <b>DE EL CUERVO</b>		<b>NUMERO</b> <b>S/N</b>	<b>CALIFICADOR DE NÚMERO</b>	<b>CÓDIGO POSTAL</b> <b>41740</b>	
<b>KILÓMETRO EN LA</b>	<b>COMPLEMENTO DE DOMICILIO:</b> Urbanización, residencial,		<b>ENTIDAD DE POBLACIÓN</b>		
<b>5. PROVINCIA</b> SEVILLA		<b>6. MUNICIPIO</b> L E B R I J A		<b>7. ZONA DEPORTIVA</b>	
<b>8. AGRUPACIÓN TERRITORIAL</b> E-7 BAJO GUADALQUIVIR DE SEVILLA		<b>9. NÚCLEO DE POBLACIÓN</b> 27.432		<b>10. DISTRITO MUNICIPAL</b>	<b>11. BARRIO</b>
<b>12. EMPLAZAMIENTO EN ESPACIO NATURAL PROTEGIDO</b> <input type="checkbox"/> SI <input checked="" type="checkbox"/> NO Indicar:			<b>13. LICENCIA DE ACTIVIDAD</b> <input checked="" type="checkbox"/> SI <input type="checkbox"/> NO		
<b>15. LA INSTALACIÓN REUTILIZA O ADAPTA UNA INSTALACIÓN PREVIA</b> <input checked="" type="checkbox"/> SI <input type="checkbox"/> NO Indicar: PISCINA DESCUBIERTA ANTIGUA			<b>14. INSTALACIÓN INTEGRADA EN EDIFICIO MULTIFUNCIONAL</b> <input type="checkbox"/> SI <input checked="" type="checkbox"/> NO Indicar:		
<b>16. OTROS DATOS</b> TELEFONO FIJO   TELEFONO MOVIL   FAX   WEB   E-MAIL 955-97-21-57   630-68-21-46       piscinalebrija@gmail.com					
<b>17. COORDENADAS UTM (ETRS89)</b> X   Y   Z   HUSO 760679.62   4089250.841   11   29 Y 30			<b>18. COORDENADAS GEOGRÁFICAS</b> LONGITUD   LATITUD <u>6° 4' 54.94989"</u>   <u>36° 55' 20.72840"</u> W   N		
<b>19. INSTALACIÓN PLURIMUNICIPAL</b> <input type="checkbox"/>		<b>NO PUBLICAR EN INTERNET</b> <input type="checkbox"/>		<b>20. AÑO INICIO ACTIV.</b> 1.999	<b>21. BAJA</b> <input type="checkbox"/> La instalación es Fecha baja: Moti
<b>22. CENTRO EDUCACIÓN</b> <input type="checkbox"/> Pertenece a Centro Educativo Tipo de Centro Educativo: Nivel de Enseñanza:		<b>23. NIVEL DE DOTACIÓN</b> <input type="checkbox"/> Red Básica <input checked="" type="checkbox"/> Red Complementaria <input type="checkbox"/> Red Especial		<b>24. SITUACIÓN INSTALACIÓN</b> <input checked="" type="checkbox"/> Urbana <input type="checkbox"/> Periférica <input type="checkbox"/> No Urbana	
<b>25. ACCESIBILIDAD/SUPRESION DE BARRERAS ARQUITECTÓNICAS</b> Persona Usuaría Deportista <input checked="" type="checkbox"/> Permite circulación exterior <input checked="" type="checkbox"/> Permite la circulación interior <input checked="" type="checkbox"/> Tiene vestuarios adaptados (al menos uno) <input checked="" type="checkbox"/> Tiene aseos adaptados (al menos uno)			Persona Usuaría Espectadora <input checked="" type="checkbox"/> Permite circulación exterior <input checked="" type="checkbox"/> Permite la circulación interior <input checked="" type="checkbox"/> Tiene aseos adaptados (al menos)		<input checked="" type="checkbox"/> La Instalación ha sido concebida como <input type="checkbox"/> La instalación se ha adaptado mediante
<b>26. RÉGIMEN DE ACCESO</b> <input type="checkbox"/> Libre gratuito <input checked="" type="checkbox"/> Libre pagando entrada <input checked="" type="checkbox"/> Libre pagando cuota periódica de abono o socio			<input type="checkbox"/> Restringido a alumnos <input type="checkbox"/> Restringido a residentes <input type="checkbox"/> Restringido a trabajadores o		<b>27. USUARIOS</b> <input checked="" type="checkbox"/> Escolares <input checked="" type="checkbox"/> Deportistas de competición <input checked="" type="checkbox"/> Deportistas en general
<b>28. EFICIENCIA ENERGÉTICA</b> DISEÑO <input type="checkbox"/> Bioclimático <input type="checkbox"/> Ecoeficiente		TRATAMIENTO DE RESIDUOS <input type="checkbox"/> Previo a la recogida <input checked="" type="checkbox"/> Separación		<b>CALIFICACIÓN ENERGÉTICA DE EDIFICACIONES</b> TIPO DE EDIFICACIÓN   CALIFICACIÓN _____  _____ _____  _____ _____  _____ _____  _____	
INSTALACIÓN PROPIA DE ENERGÍA RENOVABLE <input checked="" type="checkbox"/> Planta de generación propia Tipo de generador: CALDERA		<b>GESTIÓN DEL AGUA</b> Superficie regable (m²): <input type="checkbox"/> Sistemas de ahorro			
<b>29. PROTECCIÓN CONTRA INCENDIOS</b> <input checked="" type="checkbox"/> Alumbrado de emergencia   <input type="checkbox"/> Bocas de incendios equipadas   <input checked="" type="checkbox"/> Extintores portátiles   <input type="checkbox"/> Detección					

<b>Código Seguro De Verificación:</b>	TP6zbRCB6h6qmKVx8agLkw==	<b>Estado</b>	<b>Fecha y hora</b>	
<b>Firmado Por</b>	Josefa Ganfornina Dorantes	Firmado	07/03/2022 10:41:03	
<b>Observaciones</b>	DILIGENCIA. Para hacer constar que este documento ha sido APROBADO INICIALMENTE por el Pleno de este Ayuntamiento, en sesión celebrada el día 23 de febrero de 2022. LA SECRETARIA ACCIDENTAL.	<b>Página</b>	1094/2041	
<b>Url De Verificación</b>	<a href="https://portal.dipusevilla.es/vfirmaAytos/code/TP6zbRCB6h6qmKVx8agLkw==">https://portal.dipusevilla.es/vfirmaAytos/code/TP6zbRCB6h6qmKVx8agLkw==</a>			


<p><b>30. PROPIEDAD</b></p> <p>Nombre de la persona propietaria: AYUNTAMIENTO</p> <p><input checked="" type="checkbox"/> Propiedad pública</p> <ul style="list-style-type: none"> <li><input type="checkbox"/> Admón. General del Estado</li> <li><input type="checkbox"/> Admón. Autonómica</li> <li><input checked="" type="checkbox"/> Admón. Local</li> </ul> <p><input type="checkbox"/> Propiedad privada</p> <ul style="list-style-type: none"> <li><input type="checkbox"/> Privados deportivos             <ul style="list-style-type: none"> <li><input type="checkbox"/> Asociativos</li> <li><input type="checkbox"/> Empresas</li> </ul> </li> <li><input type="checkbox"/> Privados no deportivos             <ul style="list-style-type: none"> <li><input type="checkbox"/> Educativos</li> <li><input type="checkbox"/> Religiosos</li> <li><input type="checkbox"/> Sociedades Empresariales</li> <li><input type="checkbox"/> Residenciales</li> <li><input type="checkbox"/> Turísticos</li> <li><input type="checkbox"/> Otros</li> </ul> </li> </ul>	<p><b>31. GESTIÓN</b></p> <p><input checked="" type="checkbox"/> La persona gestora de la instalación es la misma que la propietaria</p> <p>Nombre de la persona gestora:</p> <p><input type="checkbox"/> Gestión pública</p> <ul style="list-style-type: none"> <li><input type="checkbox"/> Admón. General del Estado</li> <li><input type="checkbox"/> Admón. Autonómica</li> <li><input type="checkbox"/> Admón. Local</li> </ul> <p><input type="checkbox"/> Gestión privada</p> <ul style="list-style-type: none"> <li><input type="checkbox"/> Privada deportiva             <ul style="list-style-type: none"> <li><input type="checkbox"/> Asociativos</li> <li><input type="checkbox"/> Empresas</li> </ul> </li> <li><input type="checkbox"/> Privada no deportiva             <ul style="list-style-type: none"> <li><input type="checkbox"/> Educativos</li> <li><input type="checkbox"/> Religiosos</li> <li><input type="checkbox"/> Sociedades Empresariales</li> <li><input type="checkbox"/> Residenciales</li> <li><input type="checkbox"/> Turísticos</li> <li><input type="checkbox"/> Otros</li> </ul> </li> </ul>
<p><b>32. Observaciones</b></p>	

<b>Código Seguro De Verificación:</b>	TP6zbRCB6h6qmKVx8agLkw==	<b>Estado</b>	<b>Fecha y hora</b>	
<b>Firmado Por</b>	Josefa Ganformina Dorantes	Firmado	07/03/2022 10:41:03	
<b>Observaciones</b>	DILIGENCIA. Para hacer constar que este documento ha sido APROBADO INICIALMENTE por el Pleno de este Ayuntamiento, en sesión celebrada el día 23 de febrero de 2022. LA SECRETARIA ACCIDENTAL.	<b>Página</b>	1095/2041	
<b>Url De Verificación</b>	<a href="https://portal.dipusevilla.es/vfirmaAytos/code/TP6zbRCB6h6qmKVx8agLkw==">https://portal.dipusevilla.es/vfirmaAytos/code/TP6zbRCB6h6qmKVx8agLkw==</a>			

<b>JUNTA DE ANDALUCÍA</b>	<b>FORMULARIO DE DATOS PARA SU INCORPORACIÓN AL INVENTARIO ANDALUZ DE INSTALACIONES DEPORTIVAS</b>	<b>ANEXO I</b>
		Rev. 04
	<b>3. DATOS GENERALES DE LA INSTALACIÓN</b>	Hoja 3 de 3

### 3.2. SERVICIOS AUXILIARES

<b>1. MOVILIDAD</b> <input checked="" type="checkbox"/> Transporte colectivo (estación o parada de transporte colectivo en las inmediaciones de la instalación) <input type="checkbox"/> Integración de un Centro de carácter sociocultural o comercial <input checked="" type="checkbox"/> Aparcamiento (propio o en las inmediaciones) <input type="checkbox"/> Servicio público de                      Indicar distancia a punto de servicio más <input checked="" type="checkbox"/> Aparcamiento de bicicletas	
<b>2. TERMAL</b> <input type="checkbox"/> Sauna <input type="checkbox"/> Hidromasaje <input type="checkbox"/> Baño turco <input type="checkbox"/> Ducha ciclónica	
<b>3. SERVICIOS GENERALES</b>	
<input type="checkbox"/> Bar <input type="checkbox"/> Restaurante <input type="checkbox"/> Residencia deportiva. Número de camas: <input type="checkbox"/> Zona Infantil <input type="checkbox"/> Servicios comerciales <input checked="" type="checkbox"/> Control de acceso	<input checked="" type="checkbox"/> Oficinas <input type="checkbox"/> Salón de actos <input type="checkbox"/> Sala de lectura <input type="checkbox"/> Sala de exposiciones <input type="checkbox"/> Aula de formación
<b>4. SALUD Y ESTÉTICA</b>	
<input type="checkbox"/> Centro Médico <input type="checkbox"/> Enfermería <input checked="" type="checkbox"/> Desfibrilador permanente <input type="checkbox"/> Conexión 112	<input type="checkbox"/> Peluquería <input type="checkbox"/> Estética <input type="checkbox"/> Fisioterapia <input type="checkbox"/> Masaje
<b>5. SERVICIOS DE MANTENIMIENTO</b>	
<input checked="" type="checkbox"/> Almacén general <input checked="" type="checkbox"/> Taller de mantenimiento	
<b>6. OTROS</b>	


<b>Código Seguro De Verificación:</b>	TP6zbRCB6h6qmKVx8agLkw==	<b>Estado</b>	<b>Fecha y hora</b>	
<b>Firmado Por</b>	Josefa Ganformina Dorantes	Firmado	07/03/2022 10:41:03	
<b>Observaciones</b>	DILIGENCIA. Para hacer constar que este documento ha sido APROBADO INICIALMENTE por el Pleno de este Ayuntamiento, en sesión celebrada el día 23 de febrero de 2022. LA SECRETARIA ACCIDENTAL.	<b>Página</b>	1096/2041	
<b>Url De Verificación</b>	<a href="https://portal.dipusevilla.es/vfirmaAytos/code/TP6zbRCB6h6qmKVx8agLkw==">https://portal.dipusevilla.es/vfirmaAytos/code/TP6zbRCB6h6qmKVx8agLkw==</a>			



<b>JUNTA DE ANDALUCÍA</b>	<b>FORMULARIO DE DATOS PARA SU INCORPORACIÓN AL INVENTARIO ANDALUZ DE INSTALACIONES DEPORTIVAS</b>	<b>ANEXO II</b>
		Rev. 04
	<b>4. DATOS DE LOS ESPACIOS DEPORTIVOS</b>	Hoja 1 de 8

**4.1. ATRIBUTOS GENERALES (a rellenar por cada espacio deportivo)**

<b>1. CLASE DE ESPACIO DEPORTIVO</b>  <b>ESPACIO CONVENCIONAL</b>		<b>2. ACTIVIDAD DEPORTIVA PRINCIPAL</b>  NATACIÓN		<b>3. OTRAS ACTIVIDADES</b>	
<b>4. CERRAMIENTO</b> <input type="checkbox"/> Espacio abierto <input type="checkbox"/> Aire libre (no dispone de cubierta) <input type="checkbox"/> Cerramiento estacional (temporadas) <input type="checkbox"/> Sólo cubierto (con abertura lateral) <input checked="" type="checkbox"/> Recinto cerrado <input checked="" type="checkbox"/> Cerrado fijo (cerramiento tradicional) <input type="checkbox"/> Cubierta móvil <input type="checkbox"/> Cerramiento textil		<b>5. ESTADO DE USO</b> <input checked="" type="checkbox"/> En uso <input type="checkbox"/> Normal <input checked="" type="checkbox"/> Estacional <input type="checkbox"/> Fuera de uso <input type="checkbox"/> En construcción <input type="checkbox"/> En remodelación <input type="checkbox"/> Fuera de uso		<b>6. ILUMINACIÓN (USO NOCTURNO)</b> <input checked="" type="checkbox"/> Permite el uso <input checked="" type="checkbox"/> Permite competición <input checked="" type="checkbox"/> Permite entrenamientos <input type="checkbox"/> No permite el uso nocturno <input type="checkbox"/> No hay iluminación <input type="checkbox"/> Es parcial o insuficiente	
<b>7. PAVIMENTO</b> (sobre el que se desarrolla la actividad deportiva) <input type="checkbox"/> Natural. <input type="checkbox"/> Madera. <input type="checkbox"/> Hierba artificial. <input type="checkbox"/> Sintéticos. <input type="checkbox"/> Metálicos. <input type="checkbox"/> Hormigones y aglomerados. <input checked="" type="checkbox"/> Baldosas y similar. Baldosa cerámica <input type="checkbox"/> Otros pavimentos.			<b>8. CONSERVACIÓN DEL PAVIMENTO</b> <input checked="" type="checkbox"/> Permite la práctica deportiva <input checked="" type="checkbox"/> Bueno <input type="checkbox"/> Regular <input type="checkbox"/> No permite la práctica deportiva <input type="checkbox"/> Mal estado <input type="checkbox"/> Inservible		
<b>9. AÑO CONSTRUCCIÓN</b> 2000	<b>10. AÑO REMODELACIÓN</b>	<b>11. ALTURA LIBRE</b> 5-6 metros	<b>14. BAJA</b> <input type="checkbox"/> El espacio deportivo es BAJA      Fecha de baja:		
<b>12. SISTEMA DE CALEFACCIÓN</b> <input checked="" type="checkbox"/> Posee sistema de calefacción		<b>13. SISTEMA DE CLIMATIZACIÓN</b> <input checked="" type="checkbox"/> Posee sistema de		Motivo:	
<b>15. OBSERVACIONES</b>					

<b>Código Seguro De Verificación:</b>	TP6zbRCB6h6qmKVx8agLkw==	<b>Estado</b>	<b>Fecha y hora</b>		
<b>Firmado Por</b>	Josefa Ganformina Dorantes	Firmado	07/03/2022 10:41:03		
<b>Observaciones</b>	DILIGENCIA. Para hacer constar que este documento ha sido APROBADO INICIALMENTE por el Pleno de este Ayuntamiento, en sesión celebrada el día 23 de febrero de 2022. LA SECRETARIA ACCIDENTAL.		<b>Página</b>		1097/2041
<b>Url De Verificación</b>	<a href="https://portal.dipusevilla.es/vfirmaAytos/code/TP6zbRCB6h6qmKVx8agLkw==">https://portal.dipusevilla.es/vfirmaAytos/code/TP6zbRCB6h6qmKVx8agLkw==</a>				

<b>JUNTA DE ANDALUCÍA</b>	<b>FORMULARIO DE DATOS PARA SU INCORPORACIÓN AL INVENTARIO ANDALUZ DE INSTALACIONES DEPORTIVAS</b>	<b>ANEXO II</b>
		Rev. 04
	<b>4. DATOS DE LOS ESPACIOS DEPORTIVOS</b>	Hoja 2 de 8

#### 4.2. ESPACIOS CONVENCIONALES Y SUS ATRIBUTOS ESPECÍFICOS


<b>1. PISTAS POLIDEPORTIVAS</b>	<input type="checkbox"/> Pista polideportiva de 400 m <sup>2</sup> hasta 800 m <sup>2</sup> de superficie. <input type="checkbox"/> Pista polideportiva de 800 m <sup>2</sup> hasta 1000 m <sup>2</sup> de superficie. <input type="checkbox"/> Pista polideportiva de 1000 m <sup>2</sup> o mayor superficie.	<b>2. PISTAS ESPECIALIZADAS Y OTRAS PISTAS</b>	<input type="checkbox"/> Pista de tenis (Sup. ≥400 m <sup>2</sup> ) <input type="checkbox"/> Pista de hielo (Sup. ≥400 m <sup>2</sup> ) <input type="checkbox"/> Pista de petanca (Sup. ≥20 m <sup>2</sup> ) <input type="checkbox"/> Otras pistas (Sup. ≥400 m <sup>2</sup> ) <input type="checkbox"/> Otras pistas (Sup. <400 m <sup>2</sup> )	Atributos específicos	Largo (m): Ancho (m): Superficie (m <sup>2</sup> ): Orientación eje longitudinal:
<b>1. PISTAS POLIDEPORTIVAS CON FRONTÓN</b>	<input type="checkbox"/> Pista polideportiva de 400 m <sup>2</sup> hasta 800 m <sup>2</sup> con frontón. <input type="checkbox"/> Pista polideportiva de 800 m <sup>2</sup> hasta 1000 m <sup>2</sup> con frontón. <input type="checkbox"/> Pista polideportiva de 800 m <sup>2</sup> o mayor superficie con frontón.	<b>2. FRONTONES Y OTRAS PISTAS DE PARED</b>	<input type="checkbox"/> Frontón (Sup. ≥200 m <sup>2</sup> ) <input type="checkbox"/> Padel (Sup. ≥150 m <sup>2</sup> ) <input type="checkbox"/> Squash (Sup. ≥50 m <sup>2</sup> ) <input type="checkbox"/> Trinquete (Sup. ≥200 m <sup>2</sup> ) <input type="checkbox"/> Otras pistas (Sup. ≥400 m <sup>2</sup> ) <input type="checkbox"/> Otras pistas (Sup. <400 m <sup>2</sup> )	Atributos específicos	Largo (m): Ancho (m): Altura pared (m): Superficie (m <sup>2</sup> ): Número de paredes: Orientación eje longitudinal:
<b>1. CAMPOS POLIDEPORTIVOS</b>	<input type="checkbox"/> Campo polideportivo de 2000 m <sup>2</sup> hasta 4000 m <sup>2</sup> de superficie. <input type="checkbox"/> Campo polideportivo de 4000 m <sup>2</sup> hasta 8000 m <sup>2</sup> de superficie. <input type="checkbox"/> Campo polideportivo de 8000 m <sup>2</sup> o mayor superficie	<b>2. CAMPOS ESPECIALIZADOS Y OTROS CAMPOS</b>	<input type="checkbox"/> Campo de fútbol (sup. mín. 4000 m <sup>2</sup> ) <input type="checkbox"/> Campo de fútbol-7 (sup. mín. 1500 m <sup>2</sup> ) <input type="checkbox"/> Campo de rugby (sup. mín. 4000 m <sup>2</sup> ) <input type="checkbox"/> Campo de hockey (sup. mín. 4000 m <sup>2</sup> ) <input type="checkbox"/> Campo de béisbol (sup. mín. 4000 m <sup>2</sup> ) <input type="checkbox"/> Campo de softbol (sup. mín. 1500 m <sup>2</sup> ) <input type="checkbox"/> Zona de lanzamiento de atletismo (campo interior pista de atletismo, mín. 2000 m <sup>2</sup> ) <input type="checkbox"/> Otros campos (sup. ≥2000 m <sup>2</sup> ) <input type="checkbox"/> Otros campos (sup. <2000 m <sup>2</sup> )	Atributos específicos	Tipo de Césped <input type="checkbox"/> Natural <input type="checkbox"/> Artificial Largo (m): Ancho (m): Superficie (m <sup>2</sup> ): Superficie regable: Orientación eje longitudinal:
<b>1. ESPACIOS LONGITUDINALES DE ATLETISMO</b>	<input type="checkbox"/> Pista de atletismo de 400 m. <input type="checkbox"/> Pista de atletismo de 300 m. <input type="checkbox"/> Pista de atletismo de 200 m. <input type="checkbox"/> Otras pistas atletismo, mín. de 100 m. <input type="checkbox"/> Recta carreras de atletismo (mín. 50m). <input type="checkbox"/> Recta de saltos: longitud, triple y pértiga (mínimo 40 m). <input type="checkbox"/> Zona de salto de altura (mínimo 40 m).	<b>2. OTROS ESPACIOS LONGITUDINALES</b>	<input type="checkbox"/> Velódromo (Sup. <200 m). <input type="checkbox"/> Patinódromo (Sup. <200 m). <input type="checkbox"/> Anillo de hielo (Sup. <200 m). <input type="checkbox"/> Otros espacios longitudinales (Sup. ≥100m).	Atributos específicos	Largo (m): Ancho (m): Superficie (m <sup>2</sup> ): Número de calles: Orientación eje longitudinal:
<b>1. VASOS DEPORTIVOS</b>	<input checked="" type="checkbox"/> Vaso deportivo de 25 m. <input type="checkbox"/> Vaso deportivo de 33 m. <input type="checkbox"/> Vaso deportivo de 50 m.	<b>2. OTROS VASOS</b>	<input type="checkbox"/> Vaso de enseñanza. <input type="checkbox"/> Vaso recreativo. <input type="checkbox"/> Vaso hidromasaje. <input type="checkbox"/> Vaso de chapoteo. <input type="checkbox"/> Otros vasos (Sup. ≥50 m <sup>2</sup> ). <input type="checkbox"/> Otros vasos (Sup. <50 m <sup>2</sup> ).	Atributos específicos	Largo (m): 25 Ancho (m): 12.5 Profundidad máxima (m): 1.8 Profundidad mínima (m): 1.2 Pendiente del suelo: <8 Número de calles: 6 Superficie (m <sup>2</sup> ): 312. <b>Rebosadero del vaso:</b> Desbordante <b>Accesibilidad al vaso:</b> Fija Orientación eje longitudinal: SURESTE <b>Pavimento recinto vasos:</b> BALDOSAS  Sistema calentamiento agua: GASOIL Fuente de energía: GASOIL Sistema tratamiento agua: CLORACIÓN
<b>6. SALAS</b> (recinto cerrado sin los requerimientos dimensionales de las pistas, por lo que pueden ser irregulares o incluso tener columnas, etc....)					

<b>Código Seguro De Verificación:</b>	TP6zbRCB6h6qmKVx8agLkw==	<b>Estado</b>	<b>Fecha y hora</b>
<b>Firmado Por</b>	Josefa Ganformina Dorantes	Firmado	07/03/2022 10:41:03
<b>Observaciones</b>	DILIGENCIA. Para hacer constar que este documento ha sido APROBADO INICIALMENTE por el Pleno de este Ayuntamiento, en sesión celebrada el día 23 de febrero de 2022. LA SECRETARÍA ACCIDENTAL.	<b>Página</b>	1098/2041
<b>Url De Verificación</b>	<a href="https://portal.dipusevilla.es/vfirmaAytos/code/TP6zbRCB6h6qmKVx8agLkw==">https://portal.dipusevilla.es/vfirmaAytos/code/TP6zbRCB6h6qmKVx8agLkw==</a>		



<b>JUNTA DE ANDALUCIA</b>	<b>FORMULARIO DE DATOS PARA SU INCORPORACIÓN AL INVENTARIO ANDALUZ DE INSTALACIONES DEPORTIVAS</b>	<b>ANEXO II</b>
		Rev. 04
	<b>4. DATOS DE LOS ESPACIOS DEPORTIVOS</b>	Hoja 3 de 8


1. SALAS POLIVALENTES	<input type="checkbox"/> Sala polivalente de 100 hasta 200 m <sup>2</sup> <input type="checkbox"/> Sala polivalente de 200 hasta 300 m <sup>2</sup> <input type="checkbox"/> Sala polivalente de 300 a mayor sup.	2. SALAS ESPECIALIZADAS Y OTRAS SALAS	<input type="checkbox"/> Sala equipada. <input type="checkbox"/> Sala de artes marciales. <input type="checkbox"/> Sala de esgrima. <input type="checkbox"/> Sala de tiro con arco. <input type="checkbox"/> Sala de tiro de precisión. <input type="checkbox"/> Sala especializada. <input type="checkbox"/> Otras salas (Sup. <50 m <sup>2</sup> ). <input type="checkbox"/> Otras salas (Sup. ≥ 50 m <sup>2</sup> ).	Atributos específicos	Largo (m): Ancho (m): Superficie (m <sup>2</sup> ): Altura de la sala: Orientación eje longitudinal:
<b>7. OBSERVACIONES</b>					

<b>Código Seguro De Verificación:</b>	TP6zbRCB6h6qmKVx8agLkw==	<b>Estado</b>	<b>Fecha y hora</b>	
<b>Firmado Por</b>	Josefa Ganformina Dorantes	Firmado	07/03/2022 10:41:03	
<b>Observaciones</b>	DILIGENCIA. Para hacer constar que este documento ha sido APROBADO INICIALMENTE por el Pleno de este Ayuntamiento, en sesión celebrada el día 23 de febrero de 2022. LA SECRETARIA ACCIDENTAL.	<b>Página</b>	1099/2041	
<b>Url De Verificación</b>	<a href="https://portal.dipusevilla.es/vfirmaAytos/code/TP6zbRCB6h6qmKVx8agLkw==">https://portal.dipusevilla.es/vfirmaAytos/code/TP6zbRCB6h6qmKVx8agLkw==</a>			

<b>JUNTA DE ANDALUCÍA</b>	<b>FORMULARIO DE DATOS PARA SU INCORPORACIÓN AL INVENTARIO ANDALUZ DE INSTALACIONES DEPORTIVAS</b>	<b>ANEXO II</b>
		Rev. 04
	<b>4. DATOS DE LOS ESPACIOS DEPORTIVOS</b>	Hoja 4 de 8


#### 4.3. ESPACIOS SINGULARES Y SUS ATRIBUTOS ESPECÍFICOS

<b>CAMPO DE JUEGO</b>	<input type="checkbox"/> Campos de golf (al menos 9 hoyos, de par 3,4 o 5). <input type="checkbox"/> Pitch and putt. <input type="checkbox"/> Campo de golf rústico. <input type="checkbox"/> Otros campos de golf.	<b>ZONA DE PRÁCTICAS</b>	<input type="checkbox"/> Campo de prácticas. <input type="checkbox"/> Zona de <i>approach</i> . <input type="checkbox"/> Zona de pateo (patting-green).	Atributos específicos	Número de hoyos Longitud (m) Par del campo Superficie (m <sup>2</sup> ) Superficie Regable (m <sup>2</sup> ):
	<b>2. CIRCUITOS DE MOTOR</b> <input type="checkbox"/> Circuito de velocidad (L ≥ 2000 m) <input type="checkbox"/> Circuito de karts (L ≥ 200 m) <input type="checkbox"/> Circuito de motocross (L ≥ 500 m) <input type="checkbox"/> Otros circuitos de motor			Atributos específicos	Longitud del recorrido (m) Nº curvas derecha e izquierda: / Anchura de la pista (m) Parrilla de salida/nº pilotos /
	<b>3. CIRCUITO DE CARRERA A PIE</b> Circuito de carrera a pie. <input type="checkbox"/>			Atributos específicos	Longitud del recorrido (m) Estaciones de ejercicio.
	<b>4. CIRCUITO DE BICICLETA</b> <input type="checkbox"/> Circuito de bicicleta (circuito cerrado). <input type="checkbox"/> Carril-bici.			Atributos específicos	Longitud del tramo (m) Longitud total (m)
	<b>5. CANAL DE REMO Y PIRAGÜISMO</b> <input type="checkbox"/> Canal aguas tranquilas. <input type="checkbox"/> Canal aguas bravas.			Atributos específicos	Longitud del tramo (m) Profundidad (m) Nº calles Desnivel
	<b>6. ZONAS DE DEPORTE DE INVIERNO</b> <input type="checkbox"/> Trampolín de saltos. <input type="checkbox"/> Pista de esquí. <input type="checkbox"/> Pista de esquí de fondo. <input type="checkbox"/> Parque de snowboard. <input type="checkbox"/> Circuito de fondo y tiro. <input type="checkbox"/> Otras zonas.			Atributos específicos	Altura (m) –solo para trampolín- Desnivel Dificultad –solo para esquí- Longitud (m) <input type="checkbox"/> Nieve artificial Denominación pista
	<b>7. ESPACIOS DE HÍPICA</b> <input type="checkbox"/> Pista de carreras hípicas. <input type="checkbox"/> Pista de concurso. <input type="checkbox"/> Picadero. <input type="checkbox"/> Pista de ensayo. <input type="checkbox"/> Pista de saltos. <input type="checkbox"/> Campo de polo. <input type="checkbox"/> Otras pistas.			Atributos específicos	Longitud (m) Ancho (m) Superficie (m <sup>2</sup> )
	<b>8. ESTRUCTURAS ARTIFICIALES DE ESCALADA</b> Estructuras artificiales construidas para la práctica de deportes de montaña y escalada. Las zonas naturales equipadas para esta actividad se consideran áreas de actividad. <input type="checkbox"/> Muro de escalada. <input type="checkbox"/> Bulder (altura menor a 3 m).			Atributos específicos	Altura máxima (m) Superficie de escalada (m <sup>2</sup> ) <input type="checkbox"/> Presas Material
	<b>9. PISTAS DE MONOPATÍN Y PATÍN LÍNEA</b> <input type="checkbox"/> Pista monopatín y patín en línea. <input type="checkbox"/> Circuito monopatín y patín en línea. <input type="checkbox"/> Campo monopatín y patín en línea (skate park...).			Atributos específicos	Longitud –solo circuitos- <input type="checkbox"/> Estructura en U (half pipe) Superficie (m <sup>2</sup> )
	<b>10. PISTAS DE MODELISMO</b> <input type="checkbox"/> Circuito de automodelismo. <input type="checkbox"/> Campo de aeromodelismo. <input type="checkbox"/> Otras zonas de modalismo.			Atributos específicos	Longitud (m) Diámetro (si es circular): (m) Ancho (m)

<b>Código Seguro De Verificación:</b>	TP6zbrCB6h6qmKVx8agLkw==	<b>Estado</b>	<b>Fecha y hora</b>	
<b>Firmado Por</b>	Josefa Ganfornina Dorantes	Firmado	07/03/2022 10:41:03	
<b>Observaciones</b>	DILIGENCIA. Para hacer constar que este documento ha sido APROBADO INICIALMENTE por el Pleno de este Ayuntamiento, en sesión celebrada el día 23 de febrero de 2022. LA SECRETARÍA ACCIDENTAL.	<b>Página</b>	1100/2041	
<b>Url De Verificación</b>	<a href="https://portal.dipusevilla.es/vfirmaAytos/code/TP6zbrCB6h6qmKVx8agLkw==">https://portal.dipusevilla.es/vfirmaAytos/code/TP6zbrCB6h6qmKVx8agLkw==</a>			

<b>JUNTA DE ANDALUCÍA</b>	<b>FORMULARIO DE DATOS PARA SU INCORPORACIÓN AL INVENTARIO ANDALUZ DE INSTALACIONES DEPORTIVAS</b>	<b>ANEXO II</b>
		Rev. 04
	<b>4. DATOS DE LOS ESPACIOS DEPORTIVOS</b>	Hoja 5 de 8

<b>11. CAMPOS DE TIRO</b> <input type="checkbox"/> Campo de tiro vuelo. <input type="checkbox"/> Campo de tiro de precisión. <input type="checkbox"/> Campo de tiro al plato. <input type="checkbox"/> Campo de tiro con arco. <input type="checkbox"/> Otros campos de tiro.	Atributos específicos	Longitud (m) Superficie (m²) Nº de puestos
<b>12. ZONAS DE JUEGOS POPULARES O/Y TRADICIONALES</b> <input type="checkbox"/> Pista calva. <input type="checkbox"/> Pista de tanga. <input type="checkbox"/> Pista de lanzamiento de barra castellana. <input type="checkbox"/> Pista de lanzamiento de barra aragonesa. <input type="checkbox"/> Corro de lucha. <input type="checkbox"/> Carril de Bolos Huertanos. <input type="checkbox"/> Campo de bolos Cartagenero. <input type="checkbox"/> Bolera. <input type="checkbox"/> Campo de billar romano. <input type="checkbox"/> Campo de llave (chave). <input type="checkbox"/> Otras zonas de juegos populares. Indicar:	Atributos específicos	Largo (m) Ancho (m) Superficie (m²) Diámetro (en el caso de que sean circulares) (m)
<b>13. OTROS ESPACIOS SINGULARES</b> <input type="checkbox"/> Campo de minigolf. <input type="checkbox"/> Pista de bowling. <input type="checkbox"/> Campo de casting. <input type="checkbox"/> Remo en banco fijo (con balsa). <input type="checkbox"/> Otros espacios singulares. Indicar:	Atributos específicos	Superficie (m²) Nº de puestos
<b>14. OBSERVACIONES</b>		


<b>Código Seguro De Verificación:</b>	TP6zbRCB6h6qmKVx8agLkw==	<b>Estado</b>	<b>Fecha y hora</b>	
<b>Firmado Por</b>	Josefa Ganformina Dorantes	Firmado	07/03/2022 10:41:03	
<b>Observaciones</b>	DILIGENCIA. Para hacer constar que este documento ha sido APROBADO INICIALMENTE por el Pleno de este Ayuntamiento, en sesión celebrada el día 23 de febrero de 2022. LA SECRETARIA ACCIDENTAL.	<b>Página</b>	1101/2041	
<b>Url De Verificación</b>	<a href="https://portal.dipusevilla.es/vfirmaAytos/code/TP6zbRCB6h6qmKVx8agLkw==">https://portal.dipusevilla.es/vfirmaAytos/code/TP6zbRCB6h6qmKVx8agLkw==</a>			

<b>JUNTA DE ANDALUCÍA</b>	<b>FORMULARIO DE DATOS PARA SU INCORPORACIÓN AL INVENTARIO ANDALUZ DE INSTALACIONES DEPORTIVAS</b>	<b>ANEXO II</b>
		Rev. 04
	<b>4. DATOS DE LOS ESPACIOS DEPORTIVOS</b>	Hoja 6 de 8

#### 4.4. ÁREAS DE ACTIVIDAD Y SUS ATRIBUTOS ESPECÍFICOS

##### 4.4.1. ÁREAS TERRESTRES


<b>1. ESCALADA</b> <input type="checkbox"/> Zona de escalada	Atributos específicos	Desnivel (altura en metros): Número de vías: <input type="checkbox"/> Señalización <input type="checkbox"/> Equipadas
<b>2. VÍAS FERRATAS</b> (recorrido por espacios rocosos con elementos de progresión) <input type="checkbox"/> Vía ferrata	Atributos específicos	Desnivel (m) <input type="checkbox"/> Señalización <input type="checkbox"/> Equipadas
<b>3. RUTA ECUESTRE</b> <input type="checkbox"/> Ruta ecuestre	Atributos específicos	Longitud (m) <input type="checkbox"/> Señalización
<b>4. CAMPO DE RECORRIDO DE TIRO Y DE CAZA</b> (cotos de caza) <input type="checkbox"/> Campo de tiro y caza	Atributos específicos	Superficie (m <sup>2</sup> )
<b>5. CAVIDADES</b> <input type="checkbox"/> Simas <input type="checkbox"/> Cuevas	Atributos específicos	Desnivel <input type="checkbox"/> Turísticas Longitud (m) <input type="checkbox"/> Mapa topográfico <input type="checkbox"/> Tramos subacuáticos
<b>6. VÍAS VERDES Y CAMINOS NATURALES</b> <input type="checkbox"/> Vía verde <input type="checkbox"/> Camino de siga <input type="checkbox"/> Otros caminos naturales (históricos, cañadas, rural, etc...)	Atributos específicos	Longitud del tramo principal (m) <input type="checkbox"/> Señalización
<b>7. SENDEROS</b> (GR, PR, locales, urbanos, etc...) <input type="checkbox"/> Gran recorrido (GR) <input type="checkbox"/> Pequeño recorrido (PR) <input type="checkbox"/> Sendero Local (SL) <input type="checkbox"/> Sendero Urbano (SU)	Atributos específicos	Longitud del tramo municipal (m)
<b>8. ACTIVIDAD FÍSICO-DEPORTIVA EN PLAYAS Y RÍOS</b> <input type="checkbox"/> Playas naturales <input type="checkbox"/> Playas artificiales <input type="checkbox"/> Ríos y lagos	Atributos específicos	<input type="checkbox"/> Límite de la zona de baño recomendada <input type="checkbox"/> Equipamientos para juegos deportivos <input type="checkbox"/> Zona delimitada de varada
<b>9. ITINERARIOS DE BICICLETAS DE MONTAÑA</b> <input type="checkbox"/> Itinerario de bicicleta de montaña	Atributos específicos	Longitud (m) <input type="checkbox"/> Señalización
<b>10. OTRAS ÁREAS TERRESTRES</b> <input type="checkbox"/> Otras áreas terrestres	Atributos específicos	Denominación

<b>Código Seguro De Verificación:</b>	TP6zbRCB6h6qmKVx8agLkw==	<b>Estado</b>	<b>Fecha y hora</b>	
<b>Firmado Por</b>	Josefa Ganformina Dorantes	Firmado	07/03/2022 10:41:03	
<b>Observaciones</b>	DILIGENCIA. Para hacer constar que este documento ha sido APROBADO INICIALMENTE por el Pleno de este Ayuntamiento, en sesión celebrada el día 23 de febrero de 2022. LA SECRETARÍA ACCIDENTAL.	<b>Página</b>	1102/2041	
<b>Url De Verificación</b>	<a href="https://portal.dipusevilla.es/vfirmaAytos/code/TP6zbRCB6h6qmKVx8agLkw==">https://portal.dipusevilla.es/vfirmaAytos/code/TP6zbRCB6h6qmKVx8agLkw==</a>			

<b>JUNTA DE ANDALUCÍA</b>	<b>FORMULARIO DE DATOS PARA SU INCORPORACIÓN AL INVENTARIO ANDALUZ DE INSTALACIONES DEPORTIVAS</b>	<b>ANEXO II</b>
		Rev. 04
	<b>4. DATOS DE LOS ESPACIOS DEPORTIVOS</b>	Hoja 7 de 8

#### 4.4.2. ÁREAS AÉREAS

<b>1. VUELOS</b> <input type="checkbox"/> Zona de vuelo a motor <input type="checkbox"/> Zona de vuelo aerostático <input type="checkbox"/> Zona de vuelo sin motor	Atributos específicos	Coord. despegue <input type="checkbox"/> Rampa despegue Coord. aterrizaje Sup. aterrizaje (m <sup>2</sup> ) Longitud máx. (m) <input type="checkbox"/> Señalización
<b>2. PARACAIDISMO</b> <input type="checkbox"/> Zona de paracaidismo	Atributos específicos	<input type="checkbox"/> Señalización Sup. aterrizaje (m <sup>2</sup> )
<b>3. COLOMBÓDROMO</b> <input type="checkbox"/> Campo de entrenamiento	Atributos específicos	Radio (m) <input type="checkbox"/> Sistemas audiovisuales
<b>4. OTRAS ÁREAS AÉREAS</b> <input type="checkbox"/> Otras áreas aéreas	Atributos específicos	Denominación

<b>Código Seguro De Verificación:</b>	TP6zbRCB6h6qmKVx8agLkw==	<b>Estado</b>	<b>Fecha y hora</b>	
<b>Firmado Por</b>	Josefa Ganformina Dorantes	Firmado	07/03/2022 10:41:03	
<b>Observaciones</b>	DILIGENCIA. Para hacer constar que este documento ha sido APROBADO INICIALMENTE por el Pleno de este Ayuntamiento, en sesión celebrada el día 23 de febrero de 2022. LA SECRETARIA ACCIDENTAL.	<b>Página</b>	1103/2041	
<b>Url De Verificación</b>	<a href="https://portal.dipusevilla.es/vfirmaAytos/code/TP6zbRCB6h6qmKVx8agLkw==">https://portal.dipusevilla.es/vfirmaAytos/code/TP6zbRCB6h6qmKVx8agLkw==</a>			

<b>JUNTA DE ANDALUCÍA</b>	<b>FORMULARIO DE DATOS PARA SU INCORPORACIÓN AL INVENTARIO ANDALUZ DE INSTALACIONES DEPORTIVAS</b>	<b>ANEXO II</b>
		Rev. 04
	<b>4. DATOS DE LOS ESPACIOS DEPORTIVOS</b>	Hoja 8 de 8

#### 4.4.3. AREAS ACUÁTICAS

<b>1. VELA</b> <input type="checkbox"/> Zona acuática de vela	Atributos específicos	<input type="checkbox"/> Señalización
<b>2. BARRANCOS</b> <input type="checkbox"/> Itinerario en barranco	Atributos específicos	Denominación <input type="checkbox"/> Rápeles Desnivel (m) <input type="checkbox"/> Señalización Longitud (m) <input type="checkbox"/> Sifones <input type="checkbox"/> Caudal permanente de agua <input type="checkbox"/> Equipadas
<b>3. ACTIVIDADES A MOTOR</b> <input type="checkbox"/> Zona acuática de actividades a motor	Atributos específicos	<input type="checkbox"/> Señalización
<b>4. ACTIVIDAD SUBACUÁTICA</b> (se pueden desarrollar en lagos, presas, embalses, ríos y mar) <input type="checkbox"/> Zona de pesca submarina <input type="checkbox"/> Zona de inmersión <input type="checkbox"/> Otras zonas de actividades subacuáticas	Atributos específicos	<input type="checkbox"/> Señalización
<b>5. SURF</b> <input type="checkbox"/> Zona de surf	Atributos específicos	<input type="checkbox"/> Señalización
<b>6. ESQUÍ ACUÁTICO</b> <input type="checkbox"/> Zona de esquí acuático	Atributos específicos	<input type="checkbox"/> Señalización Longitud (m)
<b>7. REMO Y PIRAGÜISMO</b> <input type="checkbox"/> Remo en aguas tranquilas <input type="checkbox"/> Piragüismo en aguas tranquilas <input type="checkbox"/> Piragüismo en aguas bravas	Atributos específicos	<input type="checkbox"/> Señalización Longitud (m)
<b>8. OTRAS ÁREAS ACUÁTICAS</b> <input type="checkbox"/> Otras áreas acuáticas	Atributos específicos	Denominación

#### 4.4.4. OBSERVACIONES

--

<b>Código Seguro De Verificación:</b>	TP6zbRCB6h6qmKVx8agLkw==	<b>Estado</b>	Fecha y hora
<b>Firmado Por</b>	Josefa Ganformina Dorantes	Firmado	07/03/2022 10:41:03
<b>Observaciones</b>	DILIGENCIA. Para hacer constar que este documento ha sido APROBADO INICIALMENTE por el Pleno de este Ayuntamiento, en sesión celebrada el día 23 de febrero de 2022. LA SECRETARIA ACCIDENTAL.	<b>Página</b>	1104/2041
<b>Url De Verificación</b>	<a href="https://portal.dipusevilla.es/vfirmaAytos/code/TP6zbRCB6h6qmKVx8agLkw==">https://portal.dipusevilla.es/vfirmaAytos/code/TP6zbRCB6h6qmKVx8agLkw==</a>		






<b>JUNTA DE ANDALUCÍA</b>	<b>FORMULARIO DE DATOS PARA SU INCORPORACIÓN AL INVENTARIO ANDALUZ DE INSTALACIONES DEPORTIVAS</b>	<b>ANEXO III</b>
		Rev. 04
	<b>5. DATOS ESPACIOS COMPLEMENTARIOS</b>	Hoja 1 de 5

## 5.1. TIPOLOGÍA DE LOS ESPACIOS COMPLEMENTARIOS Y SUS ATRIBUTOS ESPECÍFICOS

### 5.1.1. ESPACIOS COMPLEMENTARIOS GENÉRICOS


<input checked="" type="checkbox"/> <b>1. VESTUARIOS</b>			
5.1.1.1. Atributos generales	Asociado al espacio/s deportivo/s: PISCINA CUBIERTA <input type="checkbox"/> Compartido con otras instalaciones <b>Estado de uso:</b> En uso - NORMAL <b>Conservación:</b> Permite el uso - BUENO Año de construcción: 2009 Año de remodelación: <input type="checkbox"/> El espacio complementario es BAJA Fecha de baja: Motivo:	5.1.1.2. Atributos específicos	<input checked="" type="checkbox"/> Colectivo <input checked="" type="checkbox"/> Adaptado normas accesibilidad Nº salas cambio de ropa 4 Nº armarios de equipo 60 Nº de urinarios 4+2 Nº cabinas individuales 13 Nº de duchas 21 Nº de inodoros 6 Nº taquillas guardarropa 60 Nº de lavabos 8+2 Superficie m2 80
		5.1.1.2. Atributos específicos	<input checked="" type="checkbox"/> Individual <input checked="" type="checkbox"/> Adaptado normas accesibilidad <input checked="" type="checkbox"/> Ducha <input checked="" type="checkbox"/> Inodoro <input checked="" type="checkbox"/> Lavabo
<input checked="" type="checkbox"/> <b>2. ASEOS PÚBLICOS</b>			
5.1.1.1. Atributos generales	Asociado al espacio/s deportivo/s: PISCINA CUBIERTA <input checked="" type="checkbox"/> Compartido con otras instalaciones <b>Estado de uso:</b> En uso - NORMAL <b>Conservación:</b> Permite el uso - BUENO Año de construcción: 2009 Año de remodelación: <input type="checkbox"/> El espacio complementario es BAJA Fecha de baja: Motivo:	5.1.1.2. Atributos específicos	<b>Personas usuarias:</b> COMÚN <input checked="" type="checkbox"/> Adaptado normas accesibilidad Nº de lavabos 2 Nº de urinarios 2 Nº de inodoros
<input checked="" type="checkbox"/> <b>3. ALMACÉN DEPORTIVO</b> (Sólo los que se usen exclusivamente para guardar material deportivo)			
5.1.1.1. Atributos generales	Asociado al espacio/s deportivo/s: PISCINA CUBIERTA <input type="checkbox"/> Compartido con otras instalaciones <b>Estado de uso:</b> En uso - ESTACIONAL <b>Conservación:</b> Permite el uso - BUENO Año de construcción: Año de remodelación: <input type="checkbox"/> El espacio complementario es BAJA Fecha de baja: Motivo:	5.1.1.2. Atributos específicos	Altura 2.8 Superficie (m <sup>2</sup> ) 20 <input checked="" type="checkbox"/> Dispone de puerta directa al espacio deportivo
<input type="checkbox"/> <b>4. GRADAS</b>			
5.1.1.1. Atributos generales	Asociado al espacio/s deportivo/s: <input type="checkbox"/> Compartido con otras instalaciones <b>Estado de uso:</b> <b>Conservación:</b> Año de construcción: Año de remodelación: <input type="checkbox"/> El espacio complementario es BAJA Fecha de baja: Motivo:	5.1.1.2. Atributos específicos	<b>Tipo</b> <b>Cubierta</b> Nº plazas de pie Nº plazas sentado <input type="checkbox"/> Plazas reservadas y accesibles para personas discapacitadas
<b>5.1.1.3. OBSERVACIONES</b> LOS DOS ASEOS ADAPTADOS QUE SE ENCUENTRAN EN EL EXTERIOR, SE COMPARTEN DE MODO ESTACIONAL CON EL RESTO DE LAS INSTALACIONES DE LA PISCINA CUBIERTA.			

<b>Código Seguro De Verificación:</b>	TP6zbRCB6h6qmKVx8agLkw==	<b>Estado</b>	<b>Fecha y hora</b>	
<b>Firmado Por</b>	Josefa Ganformina Dorantes	Firmado	07/03/2022 10:41:03	
<b>Observaciones</b>	DILIGENCIA. Para hacer constar que este documento ha sido APROBADO INICIALMENTE por el Pleno de este Ayuntamiento, en sesión celebrada el día 23 de febrero de 2022. LA SECRETARIA ACCIDENTAL.	<b>Página</b>	1105/2041	
<b>Url De Verificación</b>	<a href="https://portal.dipusevilla.es/vfirmaAytos/code/TP6zbRCB6h6qmKVx8agLkw==">https://portal.dipusevilla.es/vfirmaAytos/code/TP6zbRCB6h6qmKVx8agLkw==</a>			

<b>JUNTA DE ANDALUCÍA</b>	<b>FORMULARIO DE DATOS PARA SU INCORPORACIÓN AL INVENTARIO ANDALUZ DE INSTALACIONES DEPORTIVAS</b>	<b>ANEXO III</b>
		Rev. 04
	<b>5. DATOS ESPACIOS COMPLEMENTARIOS</b>	Hoja 2 de 5


### 5.1.2. ESPACIOS COMPLEMENTARIOS ESPECÍFICOS

<input type="checkbox"/> <b>1. REMONTE</b> (cable esquí / tele sillas – tele cabinas)		5.1.2.1. Atributos generales	Asociado al espacio/s deportivo/s:  <input type="checkbox"/> Compartido con otras instalaciones <b>Estado de uso:</b> <b>Conservación:</b> Año de construcción: Año de remodelación:  <input type="checkbox"/> El espacio complementario es BAJA Fecha de baja: Motivo:	5.1.2.2. Atributos específicos	Longitud (m) Desnivel (m) Capacidad (deportistas/hora) Denominación
<input type="checkbox"/> <b>2. ZONA DE VARADA EN PLAYA</b>		5.1.2.1. Atributos generales	Asociado al espacio/s deportivo/s:  <input type="checkbox"/> Compartido con otras instalaciones <b>Estado de uso:</b> <b>Conservación:</b> Año de construcción: Año de remodelación:  <input type="checkbox"/> El espacio complementario es BAJA Fecha de baja: Motivo:	5.1.2.2. Atributos específicos	Superficie (m²) <b>Pasillo de acceso</b> Denominación
<input type="checkbox"/> <b>3. AERÓDROMOS</b>		5.1.2.1. Atributos generales	Asociado al espacio/s deportivo/s:  <input type="checkbox"/> Compartido con otras instalaciones <b>Estado de uso:</b> <b>Conservación:</b> Año de construcción: Año de remodelación:  <input type="checkbox"/> El espacio complementario es BAJA Fecha de baja: Motivo:	5.1.2.2. Atributos específicos	Nº pistas Longitud pista principal (m) Anchura pista principal (m) <input type="checkbox"/> Taller Nº hangares Pavimento pista principal <input type="checkbox"/> Torre de control <input type="checkbox"/> Depósito de combustible
<input type="checkbox"/> <b>4. ESPACIOS COMPLEMENTARIOS DE HÍPCA</b> <input type="checkbox"/> Caballerizas <input type="checkbox"/> Pista de doma <input type="checkbox"/> Caminaderos		5.1.2.1. Atributos generales	Asociado al espacio/s deportivo/s:  <input type="checkbox"/> Compartido con otras instalaciones <b>Estado de uso:</b> <b>Conservación:</b> Año de construcción: Año de remodelación:  <input type="checkbox"/> El espacio complementario es BAJA Fecha de baja: Motivo:	5.1.2.2. Atributos específicos (si posee más de un tipo, separar los atributos con un guión)	Nº plazas Longitud (m) Anchura (m) Diámetro (m) en caso circular Superficie (m²)
<input type="checkbox"/> <b>5. PUERTOS E INSTALACIONES NÁUTICAS</b>					

<b>Código Seguro De Verificación:</b>	TP6zbRCB6h6qmKVx8agLkw==	<b>Estado</b>	<b>Fecha y hora</b>	
<b>Firmado Por</b>	Josefa Ganfornina Dorantes	Firmado	07/03/2022 10:41:03	
<b>Observaciones</b>	DILIGENCIA. Para hacer constar que este documento ha sido APROBADO INICIALMENTE por el Pleno de este Ayuntamiento, en sesión celebrada el día 23 de febrero de 2022. LA SECRETARIA ACCIDENTAL.	<b>Página</b>	1106/2041	
<b>Url De Verificación</b>	<a href="https://portal.dipusevilla.es/vfirmaAytos/code/TP6zbRCB6h6qmKVx8agLkw==">https://portal.dipusevilla.es/vfirmaAytos/code/TP6zbRCB6h6qmKVx8agLkw==</a>			

<b>JUNTA DE ANDALUCÍA</b>	<b>FORMULARIO DE DATOS PARA SU INCORPORACIÓN AL INVENTARIO ANDALUZ DE INSTALACIONES DEPORTIVAS</b>	<b>ANEXO III</b>
		Rev. 04
	<b>5. DATOS ESPACIOS COMPLEMENTARIOS</b>	Hoja 3 de 5

<b>ESPACIO COMPLEMENTARIO</b>	<input type="checkbox"/> Puerto deportivo <input type="checkbox"/> Dársena deportiva <input type="checkbox"/> Marina. puerto interior <input type="checkbox"/> Embarcadero	<b>5.1.2.1. Atributos generales</b>	Asociado al espacio/s deportivo/s:  <input type="checkbox"/> Compartido con otras instalaciones <b>Estado de uso:</b> <b>Conservación:</b> Año de construcción: Año de remodelación:  <input type="checkbox"/> El espacio complementario es BAJA Fecha de baja: Motivo:	<b>5.1.2.2. Atributos específicos</b>	Nº amarres <input type="checkbox"/> Agua potable <input type="checkbox"/> Electricidad <input type="checkbox"/> Gasolinera <input type="checkbox"/> Dique seco Calado de la bocana <input type="checkbox"/> Varadero <input type="checkbox"/> Elevador <input type="checkbox"/> Rampa <input type="checkbox"/> Pantalán
-------------------------------	---	-------------------------------------	---	---------------------------------------	--

<b>Código Seguro De Verificación:</b>	TP6zbRCB6h6qmKVx8agLkw==	<b>Estado</b>	<b>Fecha y hora</b>	
<b>Firmado Por</b>	Josefa Ganformina Dorantes	Firmado	07/03/2022 10:41:03	
<b>Observaciones</b>	DILIGENCIA. Para hacer constar que este documento ha sido APROBADO INICIALMENTE por el Pleno de este Ayuntamiento, en sesión celebrada el día 23 de febrero de 2022. LA SECRETARIA ACCIDENTAL.	<b>Página</b>	1107/2041	
<b>Url De Verificación</b>	<a href="https://portal.dipusevilla.es/vfirmaAytos/code/TP6zbRCB6h6qmKVx8agLkw==">https://portal.dipusevilla.es/vfirmaAytos/code/TP6zbRCB6h6qmKVx8agLkw==</a>			


<b>JUNTA DE ANDALUCÍA</b>	<b>FORMULARIO DE DATOS PARA SU INCORPORACIÓN AL INVENTARIO ANDALUZ DE INSTALACIONES DEPORTIVAS</b>	<b>ANEXO III</b>
		Rev. 04
	<b>5. DATOS ESPACIOS COMPLEMENTARIOS</b>	Hoja 4 de 5

<input type="checkbox"/> <b>6. ESPACIOS COMPLEMENTARIOS DE ZONAS DE REMO Y PIRAGÜISMO</b>			
	5.1.1. Atributos generales	Asociado al espacio/s deportivo/s: <input type="checkbox"/> Compartido con otras instalaciones <b>Estado de uso:</b> <b>Conservación:</b> Año de construcción: Año de remodelación:  <input type="checkbox"/> El espacio complementario es BAJA Fecha de baja: Motivo:	5.1.2.2. Atributos específicos  <input type="checkbox"/> Pantalanes <input type="checkbox"/> Torre de jueces <input type="checkbox"/> Hangar de canoas y/o piraguas <input type="checkbox"/> Muelles
<input type="checkbox"/> <b>7. REFUGIOS DE MONTAÑA</b>			
ESPACIO COMPLEMENTARIO		Asociado al espacio/s deportivo/s: <input type="checkbox"/> Compartido con otras instalaciones <b>Estado de uso:</b> <b>Conservación:</b> Año de construcción: Año de remodelación:  <input type="checkbox"/> El espacio complementario es BAJA Fecha de baja: Motivo:	5.1.2.2. Atributos específicos  Cota de altura (m) <input type="checkbox"/> Zona de vivac Nº plazas <input type="checkbox"/> Cocina <input type="checkbox"/> Guarda Periodo de apertura
<input type="checkbox"/> <b>8. ESPACIOS COMPLEMENTARIOS DE ZONAS DE CIRCUITOS A MOTOR</b>			
ESPACIO COMPLEMENTARIO		Asociado al espacio/s deportivo/s: <input type="checkbox"/> Compartido con otras instalaciones <b>Estado de uso:</b> <b>Conservación:</b> Año de construcción: Año de remodelación:  <input type="checkbox"/> El espacio complementario es BAJA Fecha de baja: Motivo:	5.1.2.2. Atributos específicos  Nº plazas Superficie (m <sup>2</sup> ) <input type="checkbox"/> Electricidad <input type="checkbox"/> Agua potable <input type="checkbox"/> Gasolinera
<input type="checkbox"/> <b>9. PALOMAR</b>			
	5.1.1. Atributos generales	Asociado al espacio/s deportivo/s: <input type="checkbox"/> Compartido con otras instalaciones <b>Estado de uso:</b> <b>Conservación:</b> Año de construcción: Año de remodelación:  <input type="checkbox"/> El espacio complementario es BAJA Fecha de baja: Motivo:	5.1.2.2. Atributos específicos  Volumen (m <sup>3</sup> ) Nº palomas/m <sup>3</sup>
<input type="checkbox"/> <b>10. OTROS ESPACIOS COMPLEMENTARIOS</b>			
			5.1.2.2. Atributos específicos
<b>5.1.2.3. OBSERVACIONES</b>			

<b>Código Seguro De Verificación:</b>	TP6zbRCB6h6qmKVx8agLkw==	<b>Estado</b>	Firmado
<b>Firmado Por</b>	Josefa Ganformina Dorantes	<b>Fecha y hora</b>	07/03/2022 10:41:03
<b>Observaciones</b>	DILIGENCIA. Para hacer constar que este documento ha sido APROBADO INICIALMENTE por el Pleno de este Ayuntamiento, en sesión celebrada el día 23 de febrero de 2022. LA SECRETARÍA ACCIDENTAL.	<b>Página</b>	1108/2041
<b>Url De Verificación</b>	<a href="https://portal.dipusevilla.es/vfirmaAytos/code/TP6zbRCB6h6qmKVx8agLkw==">https://portal.dipusevilla.es/vfirmaAytos/code/TP6zbRCB6h6qmKVx8agLkw==</a>		



<b>JUNTA DE ANDALUCÍA</b>	<b>FORMULARIO DE DATOS PARA SU INCORPORACIÓN AL INVENTARIO ANDALUZ DE INSTALACIONES DEPORTIVAS</b>	<b>ANEXO III</b>
		Rev. 04
	<b>5. DATOS ESPACIOS COMPLEMENTARIOS</b>	Hoja 5 de 5


<b>Código Seguro De Verificación:</b>	TP6zbRCB6h6qmKVx8agLkw==	<b>Estado</b>	<b>Fecha y hora</b>	
<b>Firmado Por</b>	Josefa Ganformina Dorantes	Firmado	07/03/2022 10:41:03	
<b>Observaciones</b>	DILIGENCIA. Para hacer constar que este documento ha sido APROBADO INICIALMENTE por el Pleno de este Ayuntamiento, en sesión celebrada el día 23 de febrero de 2022. LA SECRETARIA ACCIDENTAL.	<b>Página</b>	1109/2041	
<b>Url De Verificación</b>	<a href="https://portal.dipusevilla.es/vfirmaAytos/code/TP6zbRCB6h6qmKVx8agLkw==">https://portal.dipusevilla.es/vfirmaAytos/code/TP6zbRCB6h6qmKVx8agLkw==</a>			

## PLAN LOCAL DE INSTALACIONES Y EQUIPAMIENTOS DEPORTIVOS DE LEBRIJA

# ANEXOS

## C.- POLIDEPORTIVO PISCINA OLIMPICA



<b>Código Seguro De Verificación:</b>	TP6zbRCB6h6qmKVx8agLkw==	<b>Estado</b>	<b>Fecha y hora</b>	
<b>Firmado Por</b>	Josefa Ganformina Dorantes	Firmado	07/03/2022 10:41:03	
<b>Observaciones</b>	DILIGENCIA. Para hacer constar que este documento ha sido APROBADO INICIALMENTE por el Pleno de este Ayuntamiento, en sesión celebrada el día 23 de febrero de 2022. LA SECRETARIA ACCIDENTAL.	<b>Página</b>	1110/2041	
<b>Url De Verificación</b>	<a href="https://portal.dipusevilla.es/vfirmaAytos/code/TP6zbRCB6h6qmKVx8agLkw==">https://portal.dipusevilla.es/vfirmaAytos/code/TP6zbRCB6h6qmKVx8agLkw==</a>			

<b>JUNTA DE ANDALUCÍA</b>	<b>FORMULARIO DE DATOS PARA SU INCORPORACIÓN AL INVENTARIO ANDALUZ DE INSTALACIONES DEPORTIVAS</b>	<b>ANEXO I</b>
		Rev. 04
	<b>3. DATOS GENERALES DE LA INSTALACIÓN</b>	Hoja 1 de 3


**3.1. ATRIBUTOS GENERALES**

<b>1. CÓDIGO</b> (A rellenar por Admón.)		<b>2. NOMBRE OFICIAL DE LA INSTALACIÓN</b>  PISCINA OLIMPICA		<b>ESPACIOS DEPORTIVOS Y COMPL.</b> Nº de espacios deportivos: 1 Nº de esp. complementarios: 3	
<b>2. NOMBRE COMÚN O POR LA QUE ES CONOCIDA</b> PISCINA OLIMPICA			<b>3. COMPLEJO POLIDEPORTIVO</b> <input checked="" type="checkbox"/> Esta instalación forma parte de un complejo deportivo Nombre del complejo: COMPLEJO DEPORTIVO CIUDAD DE LEBRIJA		
<b>4. DIRECCIÓN</b>					
<b>TIPO VÍA</b> Avenida		<b>NOMBRE VÍA</b> DE EL CUERVO		<b>NUMERO</b> S/N	<b>CALIFICADOR DE NÚMERO</b>
<b>CÓDIGO POSTAL</b> 41740					
<b>KILÓMETRO EN LA</b>		<b>COMPLEMENTO DE DOMICILIO:</b> Urbanización, residencial,		<b>ENTIDAD DE POBLACIÓN</b>	
<b>5. PROVINCIA</b> SEVILLA		<b>6. MUNICIPIO</b> L E B R I J A		<b>7. ZONA DEPORTIVA</b>	
<b>8. AGRUPACIÓN TERRITORIAL</b> E-7 BAJO GUADALQUIVIR DE SEVILLA		<b>9. NÚCLEO DE POBLACIÓN</b> 27.432		<b>10. DISTRITO MUNICIPAL</b>	
<b>11. BARRIO</b>					
<b>12. EMPLAZAMIENTO EN ESPACIO NATURAL PROTEGIDO</b> <input type="checkbox"/> SI <input checked="" type="checkbox"/> NO Indicar:			<b>13. LICENCIA DE ACTIVIDAD</b> <input checked="" type="checkbox"/> SI <input type="checkbox"/> NO		
<b>15. LA INSTALACIÓN REUTILIZA O ADAPTA UNA INSTALACIÓN PREVIA</b> <input type="checkbox"/> SI <input checked="" type="checkbox"/> NO Indicar:			<b>14. INSTALACIÓN INTEGRADA EN EDIFICIO MULTIFUNCIONAL</b> <input type="checkbox"/> SI <input checked="" type="checkbox"/> NO Indicar:		
<b>16. OTROS DATOS</b>					
<b>TELÉFONO FIJO</b> 955-97-21-57		<b>TELÉFONO MOVIL</b> 630-68-21-46		<b>WEB</b> E-MAIL piscinalebrija@gmail.com	
<b>17. COORDENADAS UTM (ETRS89)</b>			<b>18. COORDENADAS GEOGRÁFICAS</b>		
<b>X</b> 760661.32		<b>Y</b> 4089180.615		<b>Z</b> 14	
<b>HUSO</b> 29 Y 30		<b>LONGITUD</b> 6° 4' 54.94989"		<b>LATITUD</b> 36° 55' 20.72840"	
<b>19. INSTALACIÓN PLURIMUNICIPAL</b> <input type="checkbox"/>		<b>NO PUBLICAR EN INTERNET</b> <input type="checkbox"/>		<b>20. AÑO INICIO ACTIV.</b> 1.999	
<b>Municipios:</b>		<b>21. BAJA</b> <input type="checkbox"/> La instalación es Moti		<b>Fecha baja:</b>	
<b>22. CENTRO EDUCACIÓN</b> <input type="checkbox"/> Pertenece a Centro Educativo Tipo de Centro Educativo: Nivel de Enseñanza:		<b>23. NIVEL DE DOTACIÓN</b> <input type="checkbox"/> Red Básica <input checked="" type="checkbox"/> Red Complementaria <input type="checkbox"/> Red Especial		<b>24. SITUACIÓN INSTALACIÓN</b> <input checked="" type="checkbox"/> Urbana <input type="checkbox"/> Periférica <input type="checkbox"/> No Urbana	
<b>25. ACCESIBILIDAD/SUPRESION DE BARRERAS ARQUITECTÓNICAS</b>					
<b>Persona Usuaría Deportista</b> <input checked="" type="checkbox"/> Permite circulación exterior <input checked="" type="checkbox"/> Permite la circulación interior <input checked="" type="checkbox"/> Tiene vestuarios adaptados (al menos uno) <input checked="" type="checkbox"/> Tiene aseos adaptados (al menos uno)		<b>Persona Usuaría Espectadora</b> <input checked="" type="checkbox"/> Permite circulación exterior <input checked="" type="checkbox"/> Permite la circulación interior <input checked="" type="checkbox"/> Tiene aseos adaptados (al menos uno)		<input checked="" type="checkbox"/> La Instalación ha sido concebida como <input type="checkbox"/> La instalación se ha adaptado mediante	
<b>26. RÉGIMEN DE ACCESO</b> <input type="checkbox"/> Libre gratuito <input checked="" type="checkbox"/> Libre pagando entrada <input checked="" type="checkbox"/> Libre pagando cuota periódica de abono o socio		<input type="checkbox"/> Restringido a alumnos <input type="checkbox"/> Restringido a residentes <input type="checkbox"/> Restringido a trabajadores o		<b>27. USUARIOS</b> <input checked="" type="checkbox"/> Escolares <input checked="" type="checkbox"/> Deportistas de competición <input checked="" type="checkbox"/> Deportistas en general	
<b>28. EFICIENCIA ENERGÉTICA</b>					
<b>DISEÑO</b> <input type="checkbox"/> Bioclimático <input type="checkbox"/> Ecoeficiente		<b>TRATAMIENTO DE RESIDUOS</b> <input type="checkbox"/> Previo a la recogida <input checked="" type="checkbox"/> Separación		<b>CALIFICACIÓN ENERGÉTICA DE EDIFICACIONES</b> <b>TIPO DE EDIFICACIÓN</b>	
<b>INSTALACIÓN PROPIA DE ENERGÍA RENOVABLE</b> <input type="checkbox"/> Planta de generación propia Tipo de generador:		<b>GESTIÓN DEL AGUA</b> Superficie regable (m²): <input type="checkbox"/> Sistemas de ahorro		<b>CALIFICACIÓN</b>	
<b>29. PROTECCIÓN CONTRA INCENDIOS</b> <input checked="" type="checkbox"/> Alumbrado de emergencia					
<input type="checkbox"/> Bocas de incendios equipadas		<input checked="" type="checkbox"/> Extintores portátiles		<input type="checkbox"/> Detección	

<b>Código Seguro De Verificación:</b>	TP6zbRCB6h6qmKVx8agLkw==	<b>Estado</b>	<b>Fecha y hora</b>
<b>Firmado Por</b>	Josefa Ganfornina Dorantes	Firmado	07/03/2022 10:41:03
<b>Observaciones</b>	DILIGENCIA. Para hacer constar que este documento ha sido APROBADO INICIALMENTE por el Pleno de este Ayuntamiento, en sesión celebrada el día 23 de febrero de 2022. LA SECRETARÍA ACCIDENTAL.	<b>Página</b>	1111/2041
<b>Url De Verificación</b>	<a href="https://portal.dipusevilla.es/vfirmaAytos/code/TP6zbRCB6h6qmKVx8agLkw==">https://portal.dipusevilla.es/vfirmaAytos/code/TP6zbRCB6h6qmKVx8agLkw==</a>		



<p><b>30. PROPIEDAD</b></p> <p>Nombre de la persona propietaria: AYUNTAMIENTO</p> <p><input checked="" type="checkbox"/> Propiedad pública</p> <ul style="list-style-type: none"> <li><input type="checkbox"/> Admón. General del Estado</li> <li><input type="checkbox"/> Admón. Autonómica</li> <li><input checked="" type="checkbox"/> Admón. Local</li> </ul> <p><input type="checkbox"/> Propiedad privada</p> <ul style="list-style-type: none"> <li><input type="checkbox"/> Privados deportivos             <ul style="list-style-type: none"> <li><input type="checkbox"/> Asociativos</li> <li><input type="checkbox"/> Empresas</li> </ul> </li> <li><input type="checkbox"/> Privados no deportivos             <ul style="list-style-type: none"> <li><input type="checkbox"/> Educativos</li> <li><input type="checkbox"/> Religiosos</li> <li><input type="checkbox"/> Sociedades Empresariales</li> <li><input type="checkbox"/> Residenciales</li> <li><input type="checkbox"/> Turísticos</li> <li><input type="checkbox"/> Otros</li> </ul> </li> </ul>	<p><b>31. GESTIÓN</b></p> <p><input checked="" type="checkbox"/> La persona gestora de la instalación es la misma que la propietaria</p> <p>Nombre de la persona gestora:</p> <p><input type="checkbox"/> Gestión pública</p> <ul style="list-style-type: none"> <li><input type="checkbox"/> Admón. General del Estado</li> <li><input type="checkbox"/> Admón. Autonómica</li> <li><input type="checkbox"/> Admón. Local</li> </ul> <p><input type="checkbox"/> Gestión privada</p> <ul style="list-style-type: none"> <li><input type="checkbox"/> Privada deportiva             <ul style="list-style-type: none"> <li><input type="checkbox"/> Asociativos</li> <li><input type="checkbox"/> Empresas</li> </ul> </li> <li><input type="checkbox"/> Privada no deportiva             <ul style="list-style-type: none"> <li><input type="checkbox"/> Educativos</li> <li><input type="checkbox"/> Religiosos</li> <li><input type="checkbox"/> Sociedades Empresariales</li> <li><input type="checkbox"/> Residenciales</li> <li><input type="checkbox"/> Turísticos</li> <li><input type="checkbox"/> Otros</li> </ul> </li> </ul>
<p><b>32. Observaciones</b></p>	


<b>Código Seguro De Verificación:</b>	TP6zbRCB6h6qmKVx8agLkw==	<b>Estado</b>	<b>Fecha y hora</b>	
<b>Firmado Por</b>	Josefa Ganformina Dorantes	Firmado	07/03/2022 10:41:03	
<b>Observaciones</b>	DILIGENCIA. Para hacer constar que este documento ha sido APROBADO INICIALMENTE por el Pleno de este Ayuntamiento, en sesión celebrada el día 23 de febrero de 2022. LA SECRETARIA ACCIDENTAL.	<b>Página</b>	1112/2041	
<b>Url De Verificación</b>	<a href="https://portal.dipusevilla.es/vfirmaAytos/code/TP6zbRCB6h6qmKVx8agLkw==">https://portal.dipusevilla.es/vfirmaAytos/code/TP6zbRCB6h6qmKVx8agLkw==</a>			



<b>JUNTA DE ANDALUCÍA</b>	<b>FORMULARIO DE DATOS PARA SU INCORPORACIÓN AL INVENTARIO ANDALUZ DE INSTALACIONES DEPORTIVAS</b>	<b>ANEXO I</b>
		Rev. 04
	<b>3. DATOS GENERALES DE LA INSTALACIÓN</b>	Hoja 3 de 3

### 3.2. SERVICIOS AUXILIARES


<b>1. MOVILIDAD</b>	
<input checked="" type="checkbox"/> Transporte colectivo (estación o parada de transporte colectivo en las inmediaciones de la instalación) <input type="checkbox"/> Integración de un Centro de carácter sociocultural o comercial <input checked="" type="checkbox"/> Aparcamiento (propio o en las inmediaciones) <input type="checkbox"/> Servicio público de                      Indicar distancia a punto de servicio más <input checked="" type="checkbox"/> Aparcamiento de bicicletas	
<b>2. TERMAL</b>	
<input type="checkbox"/> Sauna <input type="checkbox"/> Hidromasaje <input type="checkbox"/> Baño turco <input type="checkbox"/> Ducha ciclónica	
<b>3. SERVICIOS GENERALES</b>	
<input type="checkbox"/> Bar <input type="checkbox"/> Restaurante <input type="checkbox"/> Residencia deportiva. Número de camas: <input type="checkbox"/> Zona Infantil <input type="checkbox"/> Servicios comerciales <input checked="" type="checkbox"/> Control de acceso	<input checked="" type="checkbox"/> Oficinas <input type="checkbox"/> Salón de actos <input type="checkbox"/> Sala de lectura <input type="checkbox"/> Sala de exposiciones <input type="checkbox"/> Aula de formación
<b>4. SALUD Y ESTÉTICA</b>	
<input type="checkbox"/> Centro Médico <input type="checkbox"/> Enfermería <input checked="" type="checkbox"/> Desfibrilador permanente <input type="checkbox"/> Conexión 112	<input type="checkbox"/> Peluquería <input type="checkbox"/> Estética <input type="checkbox"/> Fisioterapia <input type="checkbox"/> Masaje
<b>5. SERVICIOS DE MANTENIMIENTO</b>	
<input checked="" type="checkbox"/> Almacén general <input checked="" type="checkbox"/> Taller de mantenimiento	
<b>6. OTROS</b>	

<b>Código Seguro De Verificación:</b>	TP6zbRCB6h6qmKVx8agLkw==	<b>Estado</b>	<b>Fecha y hora</b>	
<b>Firmado Por</b>	Josefa Ganformina Dorantes	Firmado	07/03/2022 10:41:03	
<b>Observaciones</b>	DILIGENCIA. Para hacer constar que este documento ha sido APROBADO INICIALMENTE por el Pleno de este Ayuntamiento, en sesión celebrada el día 23 de febrero de 2022. LA SECRETARIA ACCIDENTAL.	<b>Página</b>	1113/2041	
<b>Url De Verificación</b>	<a href="https://portal.dipusevilla.es/vfirmaAytos/code/TP6zbRCB6h6qmKVx8agLkw==">https://portal.dipusevilla.es/vfirmaAytos/code/TP6zbRCB6h6qmKVx8agLkw==</a>			

<b>JUNTA DE ANDALUCÍA</b>	<b>FORMULARIO DE DATOS PARA SU INCORPORACIÓN AL INVENTARIO ANDALUZ DE INSTALACIONES DEPORTIVAS</b>	<b>ANEXO II</b>
		Rev. 04
	<b>4. DATOS DE LOS ESPACIOS DEPORTIVOS</b>	Hoja 1 de 8

**4.1. ATRIBUTOS GENERALES (a rellenar por cada espacio deportivo)**

<b>1. CLASE DE ESPACIO DEPORTIVO</b>		<b>2. ACTIVIDAD DEPORTIVA PRINCIPAL</b>		<b>3. OTRAS ACTIVIDADES</b>	
<b>ESPACIO CONVENCIONAL</b>		<b>NATACIÓN</b>			
<b>4. CERRAMIENTO</b> <input checked="" type="checkbox"/> Espacio abierto <input checked="" type="checkbox"/> Aire libre (no dispone de cubierta) <input type="checkbox"/> Cerramiento estacional (temporadas) <input type="checkbox"/> Sólo cubierto (con abertura lateral) <input type="checkbox"/> Recinto cerrado <input type="checkbox"/> Cerrado fijo (cerramiento tradicional) <input type="checkbox"/> Cubierta móvil <input type="checkbox"/> Cerramiento textil		<b>5. ESTADO DE USO</b> <input checked="" type="checkbox"/> En uso <input type="checkbox"/> Normal <input checked="" type="checkbox"/> Estacional <input type="checkbox"/> Fuera de uso <input type="checkbox"/> En construcción <input type="checkbox"/> En remodelación <input type="checkbox"/> Fuera de uso		<b>6. ILUMINACIÓN (USO NOCTURNO)</b> <input type="checkbox"/> Permite el uso <input type="checkbox"/> Permite competición <input type="checkbox"/> Permite entrenamientos <input checked="" type="checkbox"/> No permite el uso nocturno <input checked="" type="checkbox"/> No hay iluminación <input checked="" type="checkbox"/> Es parcial o insuficiente	
<b>7. PAVIMENTO</b> (sobre el que se desarrolla la actividad deportiva) <input type="checkbox"/> Natural. <input type="checkbox"/> Madera. <input type="checkbox"/> Hierba artificial. <input type="checkbox"/> Sintéticos. <input type="checkbox"/> Metálicos. <input type="checkbox"/> Hormigones y aglomerados. <input checked="" type="checkbox"/> Baldosas y similar. Baldosa cerámica <input type="checkbox"/> Otros pavimentos.			<b>8. CONSERVACIÓN DEL PAVIMENTO</b> <input checked="" type="checkbox"/> Permite la práctica deportiva <input checked="" type="checkbox"/> Bueno <input type="checkbox"/> Regular <input type="checkbox"/> No permite la práctica deportiva <input type="checkbox"/> Mal estado <input type="checkbox"/> Inservible		
<b>9. AÑO CONSTRUCCIÓN</b> 1998	<b>10. AÑO REMODELACIÓN</b>	<b>11. ALTURA LIBRE</b> metros	<b>14. BAJA</b> <input type="checkbox"/> El espacio deportivo es BAJA      Fecha de baja:		
<b>12. SISTEMA DE CALEFACCIÓN</b> <input type="checkbox"/> Posee sistema de calefacción		<b>13. SISTEMA DE CLIMATIZACIÓN</b> <input type="checkbox"/> Posee sistema de		Motivo:	
<b>15. OBSERVACIONES</b>					

<b>Código Seguro De Verificación:</b>	TP6zbRCB6h6qmKVx8agLkw==	<b>Estado</b>	<b>Fecha y hora</b>		
<b>Firmado Por</b>	Josefa Ganformina Dorantes	Firmado	07/03/2022 10:41:03		
<b>Observaciones</b>	DILIGENCIA. Para hacer constar que este documento ha sido APROBADO INICIALMENTE por el Pleno de este Ayuntamiento, en sesión celebrada el día 23 de febrero de 2022. LA SECRETARIA ACCIDENTAL.		<b>Página</b>		1114/2041
<b>Url De Verificación</b>	<a href="https://portal.dipusevilla.es/vfirmaAytos/code/TP6zbRCB6h6qmKVx8agLkw==">https://portal.dipusevilla.es/vfirmaAytos/code/TP6zbRCB6h6qmKVx8agLkw==</a>				

<b>JUNTA DE ANDALUCÍA</b>	<b>FORMULARIO DE DATOS PARA SU INCORPORACIÓN AL INVENTARIO ANDALUZ DE INSTALACIONES DEPORTIVAS</b>	<b>ANEXO II</b>
		Rev. 04
	<b>4. DATOS DE LOS ESPACIOS DEPORTIVOS</b>	Hoja 2 de 8

#### 4.2. ESPACIOS CONVENCIONALES Y SUS ATRIBUTOS ESPECÍFICOS


<b>1. PISTAS POLIDEPORTIVAS</b>	<input type="checkbox"/> Pista polideportiva de 400 m <sup>2</sup> hasta 800 m <sup>2</sup> de superficie. <input type="checkbox"/> Pista polideportiva de 800 m <sup>2</sup> hasta 1000 m <sup>2</sup> de superficie. <input type="checkbox"/> Pista polideportiva de 1000 m <sup>2</sup> o mayor superficie.	<b>2. PISTAS ESPECIALIZADAS Y OTRAS PISTAS</b>	<input type="checkbox"/> Pista de tenis (Sup. ≥400 m <sup>2</sup> ) <input type="checkbox"/> Pista de hielo (Sup. ≥400 m <sup>2</sup> ) <input type="checkbox"/> Pista de petanca (Sup. ≥20 m <sup>2</sup> ) <input type="checkbox"/> Otras pistas (Sup. ≥400 m <sup>2</sup> ) <input type="checkbox"/> Otras pistas (Sup. <400 m <sup>2</sup> )	Atributos específicos	Largo (m): Ancho (m): Superficie (m <sup>2</sup> ): Orientación eje longitudinal:
<b>1. PISTAS POLIDEPORTIVAS CON FRONTÓN</b>	<input type="checkbox"/> Pista polideportiva de 400 m <sup>2</sup> hasta 800 m <sup>2</sup> con frontón. <input type="checkbox"/> Pista polideportiva de 800 m <sup>2</sup> hasta 1000 m <sup>2</sup> con frontón. <input type="checkbox"/> Pista polideportiva de 800 m <sup>2</sup> o mayor superficie con frontón.	<b>2. FRONTONES Y OTRAS PISTAS DE PARED</b>	<input type="checkbox"/> Frontón (Sup. ≥200 m <sup>2</sup> ) <input type="checkbox"/> Padel (Sup. ≥150 m <sup>2</sup> ) <input type="checkbox"/> Squash (Sup. ≥50 m <sup>2</sup> ) <input type="checkbox"/> Trinquete (Sup. ≥200 m <sup>2</sup> ) <input type="checkbox"/> Otras pistas (Sup. ≥400 m <sup>2</sup> ) <input type="checkbox"/> Otras pistas (Sup. <400 m <sup>2</sup> )	Atributos específicos	Largo (m): Ancho (m): Altura pared (m): Superficie (m <sup>2</sup> ): Número de paredes: Orientación eje longitudinal:
<b>1. CAMPOS POLIDEPORTIVOS</b>	<input type="checkbox"/> Campo polideportivo de 2000 m <sup>2</sup> hasta 4000 m <sup>2</sup> de superficie. <input type="checkbox"/> Campo polideportivo de 4000 m <sup>2</sup> hasta 8000 m <sup>2</sup> de superficie. <input type="checkbox"/> Campo polideportivo de 8000 m <sup>2</sup> o mayor superficie	<b>2. CAMPOS ESPECIALIZADOS Y OTROS CAMPOS</b>	<input type="checkbox"/> Campo de fútbol (sup. mín. 4000 m <sup>2</sup> ) <input type="checkbox"/> Campo de fútbol-7 (sup. mín. 1500 m <sup>2</sup> ) <input type="checkbox"/> Campo de rugby (sup. mín. 4000 m <sup>2</sup> ) <input type="checkbox"/> Campo de hockey (sup. mín. 4000 m <sup>2</sup> ) <input type="checkbox"/> Campo de béisbol (sup. mín. 4000 m <sup>2</sup> ) <input type="checkbox"/> Campo de softbol (sup. mín. 1500 m <sup>2</sup> ) <input type="checkbox"/> Zona de lanzamiento de atletismo (campo interior pista de atletismo, mín. 2000 m <sup>2</sup> ) <input type="checkbox"/> Otros campos (sup. ≥2000 m <sup>2</sup> ) <input type="checkbox"/> Otros campos (sup. <2000 m <sup>2</sup> )	Atributos específicos	Tipo de Césped <input type="checkbox"/> Natural <input type="checkbox"/> Artificial Largo (m): Ancho (m): Superficie (m <sup>2</sup> ): Superficie regable: Orientación eje longitudinal:
<b>1. ESPACIOS LONGITUDINALES DE ATLETISMO</b>	<input type="checkbox"/> Pista de atletismo de 400 m. <input type="checkbox"/> Pista de atletismo de 300 m. <input type="checkbox"/> Pista de atletismo de 200 m. <input type="checkbox"/> Otras pistas atletismo, mín. de 100 m. <input type="checkbox"/> Recta carreras de atletismo (mín. 50m). <input type="checkbox"/> Recta de saltos: longitud, triple y pértiga (mínimo 40 m). <input type="checkbox"/> Zona de salto de altura (mínimo 40 m).	<b>2. OTROS ESPACIOS LONGITUDINALES</b>	<input type="checkbox"/> Velódromo (Sup. <200 m). <input type="checkbox"/> Patinódromo (Sup. <200 m). <input type="checkbox"/> Anillo de hielo (Sup. <200 m). <input type="checkbox"/> Otros espacios longitudinales (Sup. ≥100m).	Atributos específicos	Largo (m): Ancho (m): Superficie (m <sup>2</sup> ): Número de calles: Orientación eje longitudinal:
<b>1. VASOS DE PISCINA</b>	<input type="checkbox"/> Vaso deportivo de 25 m. <input type="checkbox"/> Vaso deportivo de 33 m. <input checked="" type="checkbox"/> Vaso deportivo de 50 m.	<b>2. OTROS VASOS</b>	<input type="checkbox"/> Vaso de enseñanza. <input type="checkbox"/> Vaso recreativo. <input type="checkbox"/> Vaso hidromasaje. <input type="checkbox"/> Vaso de chapoteo. <input type="checkbox"/> Otros vasos (Sup. ≥50 m <sup>2</sup> ). <input type="checkbox"/> Otros vasos (Sup. <50 m <sup>2</sup> ).	Atributos específicos	Largo (m): 50 Ancho (m): 22.5 Profundidad máxima (m): 2 Profundidad mínima (m): 1.2 Pendiente del suelo: <8% Número de calles: 8 Superficie (m <sup>2</sup> ): 1125 <b>Rebosadero del vaso:</b> Desbordante <b>Accesibilidad al vaso:</b> Fija Orientación eje longitudinal: SURESTE <b>Pavimento recinto vasos:</b> BALDOSAS  Sistema calentamiento agua: Fuente de energía: Sistema tratamiento agua: CLORACIÓN
<b>6. SALAS</b> (recinto cerrado sin los requerimientos dimensionales de las pistas, por lo que pueden ser irregulares o incluso tener columnas, etc....)					

<b>Código Seguro De Verificación:</b>	TP6zbRCB6h6qmKVx8agLkw==	<b>Estado</b>	<b>Fecha y hora</b>
<b>Firmado Por</b>	Josefa Ganformina Dorantes	Firmado	07/03/2022 10:41:03
<b>Observaciones</b>	DILIGENCIA. Para hacer constar que este documento ha sido APROBADO INICIALMENTE por el Pleno de este Ayuntamiento, en sesión celebrada el día 23 de febrero de 2022. LA SECRETARÍA ACCIDENTAL.	<b>Página</b>	1115/2041
<b>Url De Verificación</b>	<a href="https://portal.dipusevilla.es/vfirmaAytos/code/TP6zbRCB6h6qmKVx8agLkw==">https://portal.dipusevilla.es/vfirmaAytos/code/TP6zbRCB6h6qmKVx8agLkw==</a>		



<b>JUNTA DE ANDALUCÍA</b>	<b>FORMULARIO DE DATOS PARA SU INCORPORACIÓN AL INVENTARIO ANDALUZ DE INSTALACIONES DEPORTIVAS</b>	<b>ANEXO II</b>
		Rev. 04
	<b>4. DATOS DE LOS ESPACIOS DEPORTIVOS</b>	Hoja 3 de 8


1. SALAS POLIVALENTES	<input type="checkbox"/> Sala polivalente de 100 hasta 200 m <sup>2</sup> <input type="checkbox"/> Sala polivalente de 200 hasta 300 m <sup>2</sup> <input type="checkbox"/> Sala polivalente de 300 a mayor sup.	2. SALAS ESPECIALIZADAS Y OTRAS SALAS	<input type="checkbox"/> Sala equipada. <input type="checkbox"/> Sala de artes marciales. <input type="checkbox"/> Sala de esgrima. <input type="checkbox"/> Sala de tiro con arco. <input type="checkbox"/> Sala de tiro de precisión. <input type="checkbox"/> Sala especializada. <input type="checkbox"/> Otras salas (Sup. <50 m <sup>2</sup> ). <input type="checkbox"/> Otras salas (Sup. ≥ 50 m <sup>2</sup> ).	Atributos específicos	Largo (m): Ancho (m): Superficie (m <sup>2</sup> ): Altura de la sala: Orientación eje longitudinal:
<b>7. OBSERVACIONES</b>					

<b>Código Seguro De Verificación:</b>	TP6zbRCB6h6qmKVx8agLkw==	<b>Estado</b>	<b>Fecha y hora</b>	
<b>Firmado Por</b>	Josefa Ganformina Dorantes	Firmado	07/03/2022 10:41:03	
<b>Observaciones</b>	DILIGENCIA. Para hacer constar que este documento ha sido APROBADO INICIALMENTE por el Pleno de este Ayuntamiento, en sesión celebrada el día 23 de febrero de 2022. LA SECRETARIA ACCIDENTAL.	<b>Página</b>	1116/2041	
<b>Url De Verificación</b>	<a href="https://portal.dipusevilla.es/vfirmaAytos/code/TP6zbRCB6h6qmKVx8agLkw==">https://portal.dipusevilla.es/vfirmaAytos/code/TP6zbRCB6h6qmKVx8agLkw==</a>			

<b>JUNTA DE ANDALUCÍA</b>	<b>FORMULARIO DE DATOS PARA SU INCORPORACIÓN AL INVENTARIO ANDALUZ DE INSTALACIONES DEPORTIVAS</b>	<b>ANEXO II</b>
		Rev. 04
	<b>4. DATOS DE LOS ESPACIOS DEPORTIVOS</b>	Hoja 4 de 8


#### 4.3. ESPACIOS SINGULARES Y SUS ATRIBUTOS ESPECÍFICOS

CAMPO DE JUEGO	<b>1. CAMPO DE GOLF</b> <input type="checkbox"/> Campos de golf (al menos 9 hoyos, de par 3,4 o 5). <input type="checkbox"/> Pitch and putt. <input type="checkbox"/> Campo de golf rústico. <input type="checkbox"/> Otros campos de golf.	<b>ZONA DE PRÁCTICAS</b> <input type="checkbox"/> Campo de prácticas. <input type="checkbox"/> Zona de <i>approach</i> . <input type="checkbox"/> Zona de pateo (patting-green).	Atributos específicos	Número de hoyos Longitud (m) Par del campo Superficie (m <sup>2</sup> ) Superficie Regable (m <sup>2</sup> ):
	<b>2. CIRCUITOS DE MOTOR</b> <input type="checkbox"/> Circuito de velocidad (L ≥ 2000 m) <input type="checkbox"/> Circuito de karts (L ≥ 200 m) <input type="checkbox"/> Circuito de motocross (L ≥ 500 m) <input type="checkbox"/> Otros circuitos de motor		Atributos específicos	Longitud del recorrido (m) Nº curvas derecha e izquierda: / Anchura de la pista (m) Parrilla de salida/nº pilotos /
	<b>3. CIRCUITO DE CARRERA A PIE</b> Circuito de carrera a pie. <input type="checkbox"/>		Atributos específicos	Longitud del recorrido (m) Estaciones de ejercicio.
	<b>4. CIRCUITO DE BICICLETA</b> <input type="checkbox"/> Circuito de bicicleta (circuito cerrado). <input type="checkbox"/> Carril-bici.		Atributos específicos	Longitud del tramo (m) Longitud total (m)
	<b>5. CANAL DE REMO Y PIRAGÜISMO</b> <input type="checkbox"/> Canal aguas tranquilas. <input type="checkbox"/> Canal aguas bravas.		Atributos específicos	Longitud del tramo (m) Profundidad (m) Nº calles Desnivel
	<b>6. ZONAS DE DEPORTE DE INVIERNO</b> <input type="checkbox"/> Trampolín de saltos. <input type="checkbox"/> Pista de esquí. <input type="checkbox"/> Pista de esquí de fondo. <input type="checkbox"/> Parque de snowboard. <input type="checkbox"/> Circuito de fondo y tiro. <input type="checkbox"/> Otras zonas.		Atributos específicos	Altura (m) –solo para trampolín-Desnivel <b>Dificultad –solo para esquí-</b> Longitud (m) <input type="checkbox"/> Nieve artificial Denominación pista
	<b>7. ESPACIOS DE HÍPICA</b> <input type="checkbox"/> Pista de carreras hípicas. <input type="checkbox"/> Pista de concurso. <input type="checkbox"/> Picadero. <input type="checkbox"/> Pista de ensayo. <input type="checkbox"/> Pista de saltos. <input type="checkbox"/> Campo de polo. <input type="checkbox"/> Otras pistas.		Atributos específicos	Longitud (m) Ancho (m) Superficie (m <sup>2</sup> )
	<b>8. ESTRUCTURAS ARTIFICIALES DE ESCALADA</b> Estructuras artificiales construidas para la práctica de deportes de montaña y escalada. Las zonas naturales equipadas para esta actividad se consideran áreas de actividad. <input type="checkbox"/> Muro de escalada. <input type="checkbox"/> Bulder (altura menor a 3 m).		Atributos específicos	Altura máxima (m) Superficie de escalada (m <sup>2</sup> ) <input type="checkbox"/> Presas Material
	<b>9. PISTAS DE MONOPATÍN Y PATÍN LÍNEA</b> <input type="checkbox"/> Pista monopatín y patín en línea. <input type="checkbox"/> Circuito monopatín y patín en línea. <input type="checkbox"/> Campo monopatín y patín en línea (skate park...).		Atributos específicos	Longitud –solo circuitos- <input type="checkbox"/> Estructura en U (half pipe) Superficie (m <sup>2</sup> )
	<b>10. PISTAS DE MODELISMO</b> <input type="checkbox"/> Circuito de automodelismo. <input type="checkbox"/> Campo de aeromodelismo. <input type="checkbox"/> Otras zonas de modalismo.		Atributos específicos	Longitud (m) Diámetro (si es circular): (m) Ancho (m)

<b>Código Seguro De Verificación:</b>	TP6zbRCB6h6qmKVx8agLkw==	<b>Estado</b>	<b>Fecha y hora</b>	
<b>Firmado Por</b>	Josefa Ganfornina Dorantes	Firmado	07/03/2022 10:41:03	
<b>Observaciones</b>	DILIGENCIA. Para hacer constar que este documento ha sido APROBADO INICIALMENTE por el Pleno de este Ayuntamiento, en sesión celebrada el día 23 de febrero de 2022. LA SECRETARÍA ACCIDENTAL.	<b>Página</b>	1117/2041	
<b>Url De Verificación</b>	<a href="https://portal.dipusevilla.es/vfirmaAytos/code/TP6zbRCB6h6qmKVx8agLkw==">https://portal.dipusevilla.es/vfirmaAytos/code/TP6zbRCB6h6qmKVx8agLkw==</a>			

<b>JUNTA DE ANDALUCIA</b>	<b>FORMULARIO DE DATOS PARA SU INCORPORACIÓN AL INVENTARIO ANDALUZ DE INSTALACIONES DEPORTIVAS</b>	<b>ANEXO II</b>
		Rev. 04
	<b>4. DATOS DE LOS ESPACIOS DEPORTIVOS</b>	Hoja 5 de 8

<b>11. CAMPOS DE TIRO</b> <input type="checkbox"/> Campo de tiro vuelo. <input type="checkbox"/> Campo de tiro de precisión. <input type="checkbox"/> Campo de tiro al plato. <input type="checkbox"/> Campo de tiro con arco. <input type="checkbox"/> Otros campos de tiro.	Atributos específicos	Longitud (m) Superficie (m <sup>2</sup> ) Nº de puestos
<b>12. ZONAS DE JUEGOS POPULARES O/Y TRADICIONALES</b> <input type="checkbox"/> Pista calva. <input type="checkbox"/> Pista de tanga. <input type="checkbox"/> Pista de lanzamiento de barra castellana. <input type="checkbox"/> Pista de lanzamiento de barra aragonesa. <input type="checkbox"/> Corro de lucha. <input type="checkbox"/> Carril de Bolos Huertanos. <input type="checkbox"/> Campo de bolos Cartagenero. <input type="checkbox"/> Bolera. <input type="checkbox"/> Campo de billar romano. <input type="checkbox"/> Campo de llave (chave). <input type="checkbox"/> Otras zonas de juegos populares. Indicar:	Atributos específicos	Largo (m) Ancho (m) Superficie (m <sup>2</sup> ) Diámetro (en el caso de que sean circulares) (m)
<b>13. OTROS ESPACIOS SINGULARES</b> <input type="checkbox"/> Campo de minigolf. <input type="checkbox"/> Pista de bowling. <input type="checkbox"/> Campo de casting. <input type="checkbox"/> Remo en banco fijo (con balsa). <input type="checkbox"/> Otros espacios singulares. Indicar:	Atributos específicos	Superficie (m <sup>2</sup> ) Nº de puestos
<b>14. OBSERVACIONES</b>		


<b>Código Seguro De Verificación:</b>	TP6zbRCB6h6qmKVx8agLkw==	<b>Estado</b>	<b>Fecha y hora</b>	
<b>Firmado Por</b>	Josefa Ganformina Dorantes	Firmado	07/03/2022 10:41:03	
<b>Observaciones</b>	DILIGENCIA. Para hacer constar que este documento ha sido APROBADO INICIALMENTE por el Pleno de este Ayuntamiento, en sesión celebrada el día 23 de febrero de 2022. LA SECRETARIA ACCIDENTAL.	<b>Página</b>	1118/2041	
<b>Url De Verificación</b>	<a href="https://portal.dipusevilla.es/vfirmaAytos/code/TP6zbRCB6h6qmKVx8agLkw==">https://portal.dipusevilla.es/vfirmaAytos/code/TP6zbRCB6h6qmKVx8agLkw==</a>			

<b>JUNTA DE ANDALUCÍA</b>	<b>FORMULARIO DE DATOS PARA SU INCORPORACIÓN AL INVENTARIO ANDALUZ DE INSTALACIONES DEPORTIVAS</b>	<b>ANEXO II</b>
		Rev. 04
	<b>4. DATOS DE LOS ESPACIOS DEPORTIVOS</b>	Hoja 6 de 8

#### 4.4. ÁREAS DE ACTIVIDAD Y SUS ATRIBUTOS ESPECÍFICOS

##### 4.4.1. ÁREAS TERRESTRES


<b>1. ESCALADA</b> <input type="checkbox"/> Zona de escalada	Atributos específicos	Desnivel (altura en metros): Número de vías: <input type="checkbox"/> Señalización <input type="checkbox"/> Equipadas
<b>2. VÍAS FERRATAS</b> (recorrido por espacios rocosos con elementos de progresión) <input type="checkbox"/> Vía ferrata	Atributos específicos	Desnivel (m) <input type="checkbox"/> Señalización <input type="checkbox"/> Equipadas
<b>3. RUTA ECUESTRE</b> <input type="checkbox"/> Ruta ecuestre	Atributos específicos	Longitud (m) <input type="checkbox"/> Señalización
<b>4. CAMPO DE RECORRIDO DE TIRO Y DE CAZA</b> (cotos de caza) <input type="checkbox"/> Campo de tiro y caza	Atributos específicos	Superficie (m <sup>2</sup> )
<b>5. CAVIDADES</b> <input type="checkbox"/> Simas <input type="checkbox"/> Cuevas	Atributos específicos	Desnivel <input type="checkbox"/> Turísticas Longitud (m) <input type="checkbox"/> Mapa topográfico <input type="checkbox"/> Tramos subacuáticos
<b>6. VÍAS VERDES Y CAMINOS NATURALES</b> <input type="checkbox"/> Vía verde <input type="checkbox"/> Camino de siga <input type="checkbox"/> Otros caminos naturales (históricos, cañadas, rural, etc...)	Atributos específicos	Longitud del tramo principal (m) <input type="checkbox"/> Señalización
<b>7. SENDEROS</b> (GR, PR, locales, urbanos, etc...) <input type="checkbox"/> Gran recorrido (GR) <input type="checkbox"/> Pequeño recorrido (PR) <input type="checkbox"/> Sendero Local (SL) <input type="checkbox"/> Sendero Urbano (SU)	Atributos específicos	Longitud del tramo municipal (m)
<b>8. ACTIVIDAD FÍSICO-DEPORTIVA EN PLAYAS Y RÍOS</b> <input type="checkbox"/> Playas naturales <input type="checkbox"/> Playas artificiales <input type="checkbox"/> Ríos y lagos	Atributos específicos	<input type="checkbox"/> Límite de la zona de baño recomendada <input type="checkbox"/> Equipamientos para juegos deportivos <input type="checkbox"/> Zona delimitada de varada
<b>9. ITINERARIOS DE BICICLETAS DE MONTAÑA</b> <input type="checkbox"/> Itinerario de bicicleta de montaña	Atributos específicos	Longitud (m) <input type="checkbox"/> Señalización
<b>10. OTRAS ÁREAS TERRESTRES</b> <input type="checkbox"/> Otras áreas terrestres	Atributos específicos	Denominación

<b>Código Seguro De Verificación:</b>	TP6zbRCB6h6qmKVx8agLkw==	<b>Estado</b>	<b>Fecha y hora</b>	
<b>Firmado Por</b>	Josefa Ganformina Dorantes	Firmado	07/03/2022 10:41:03	
<b>Observaciones</b>	DILIGENCIA. Para hacer constar que este documento ha sido APROBADO INICIALMENTE por el Pleno de este Ayuntamiento, en sesión celebrada el día 23 de febrero de 2022. LA SECRETARÍA ACCIDENTAL.	<b>Página</b>	1119/2041	
<b>Url De Verificación</b>	<a href="https://portal.dipusevilla.es/vfirmaAytos/code/TP6zbRCB6h6qmKVx8agLkw==">https://portal.dipusevilla.es/vfirmaAytos/code/TP6zbRCB6h6qmKVx8agLkw==</a>			

<b>JUNTA DE ANDALUCÍA</b>	<b>FORMULARIO DE DATOS PARA SU INCORPORACIÓN AL INVENTARIO ANDALUZ DE INSTALACIONES DEPORTIVAS</b>	<b>ANEXO II</b>
		Rev. 04
	<b>4. DATOS DE LOS ESPACIOS DEPORTIVOS</b>	Hoja 7 de 8

#### 4.4.2. ÁREAS AÉREAS

<b>1. VUELOS</b> <input type="checkbox"/> Zona de vuelo a motor <input type="checkbox"/> Zona de vuelo aerostático <input type="checkbox"/> Zona de vuelo sin motor	Atributos específicos	Coord. despegue <input type="checkbox"/> Rampa despegue Coord. aterrizaje Sup. aterrizaje (m <sup>2</sup> ) Longitud máx. (m) <input type="checkbox"/> Señalización
<b>2. PARACAIDISMO</b> <input type="checkbox"/> Zona de paracaidismo	Atributos específicos	<input type="checkbox"/> Señalización Sup. aterrizaje (m <sup>2</sup> )
<b>3. COLOMBÓDROMO</b> <input type="checkbox"/> Campo de entrenamiento	Atributos específicos	Radio (m) <input type="checkbox"/> Sistemas audiovisuales
<b>4. OTRAS ÁREAS AÉREAS</b> <input type="checkbox"/> Otras áreas aéreas	Atributos específicos	Denominación

<b>Código Seguro De Verificación:</b>	TP6zbRCB6h6qmKVx8agLkw==	<b>Estado</b>	<b>Fecha y hora</b>	
<b>Firmado Por</b>	Josefa Ganformina Dorantes	Firmado	07/03/2022 10:41:03	
<b>Observaciones</b>	DILIGENCIA. Para hacer constar que este documento ha sido APROBADO INICIALMENTE por el Pleno de este Ayuntamiento, en sesión celebrada el día 23 de febrero de 2022. LA SECRETARIA ACCIDENTAL.	<b>Página</b>	1120/2041	
<b>Url De Verificación</b>	<a href="https://portal.dipusevilla.es/vfirmaAytos/code/TP6zbRCB6h6qmKVx8agLkw==">https://portal.dipusevilla.es/vfirmaAytos/code/TP6zbRCB6h6qmKVx8agLkw==</a>			



<b>JUNTA DE ANDALUCÍA</b>	<b>FORMULARIO DE DATOS PARA SU INCORPORACIÓN AL INVENTARIO ANDALUZ DE INSTALACIONES DEPORTIVAS</b>	<b>ANEXO II</b>
		Rev. 04
	<b>4. DATOS DE LOS ESPACIOS DEPORTIVOS</b>	Hoja 8 de 8

#### 4.4.3. AREAS ACUÁTICAS

<b>1. VELA</b> <input type="checkbox"/> Zona acuática de vela	Atributos específicos	<input type="checkbox"/> Señalización
<b>2. BARRANCOS</b> <input type="checkbox"/> Itinerario en barranco	Atributos específicos	Denominación <input type="checkbox"/> Rápeles Desnivel (m) <input type="checkbox"/> Señalización Longitud (m) <input type="checkbox"/> Sifones <input type="checkbox"/> Caudal permanente de agua <input type="checkbox"/> Equipadas
<b>3. ACTIVIDADES A MOTOR</b> <input type="checkbox"/> Zona acuática de actividades a motor	Atributos específicos	<input type="checkbox"/> Señalización
<b>4. ACTIVIDAD SUBACUÁTICA</b> (se pueden desarrollar en lagos, presas, embalses, ríos y mar) <input type="checkbox"/> Zona de pesca submarina <input type="checkbox"/> Zona de inmersión <input type="checkbox"/> Otras zonas de actividades subacuáticas	Atributos específicos	<input type="checkbox"/> Señalización
<b>5. SURF</b> <input type="checkbox"/> Zona de surf	Atributos específicos	<input type="checkbox"/> Señalización
<b>6. ESQUÍ ACUÁTICO</b> <input type="checkbox"/> Zona de esquí acuático	Atributos específicos	<input type="checkbox"/> Señalización Longitud (m)
<b>7. REMO Y PIRAGÜISMO</b> <input type="checkbox"/> Remo en aguas tranquilas <input type="checkbox"/> Piragüismo en aguas tranquilas <input type="checkbox"/> Piragüismo en aguas bravas	Atributos específicos	<input type="checkbox"/> Señalización Longitud (m)
<b>8. OTRAS ÁREAS ACUÁTICAS</b> <input type="checkbox"/> Otras áreas acuáticas	Atributos específicos	Denominación

#### 4.4.4. OBSERVACIONES

--

<b>Código Seguro De Verificación:</b>	TP6zbRCB6h6qmKVx8agLkw==	<b>Estado</b>	Fecha y hora
<b>Firmado Por</b>	Josefa Ganformina Dorantes	Firmado	07/03/2022 10:41:03
<b>Observaciones</b>	DILIGENCIA. Para hacer constar que este documento ha sido APROBADO INICIALMENTE por el Pleno de este Ayuntamiento, en sesión celebrada el día 23 de febrero de 2022. LA SECRETARIA ACCIDENTAL.	<b>Página</b>	1121/2041
<b>Url De Verificación</b>	<a href="https://portal.dipusevilla.es/vfirmaAytos/code/TP6zbRCB6h6qmKVx8agLkw==">https://portal.dipusevilla.es/vfirmaAytos/code/TP6zbRCB6h6qmKVx8agLkw==</a>		




<b>JUNTA DE ANDALUCÍA</b>	<b>FORMULARIO DE DATOS PARA SU INCORPORACIÓN AL INVENTARIO ANDALUZ DE INSTALACIONES DEPORTIVAS</b>	<b>ANEXO III</b>
		Rev. 04
	<b>5. DATOS ESPACIOS COMPLEMENTARIOS</b>	Hoja 1 de 5

## 5.1. TIPOLOGÍA DE LOS ESPACIOS COMPLEMENTARIOS Y SUS ATRIBUTOS ESPECÍFICOS

### 5.1.1. ESPACIOS COMPLEMENTARIOS GENÉRICOS


<input checked="" type="checkbox"/> <b>1. VESTUARIOS</b>			
5.1.1.1. Atributos generales	Asociado al espacio/s deportivo/s: PISCINA OLIMPICA <input checked="" type="checkbox"/> Compartido con otras instalaciones <b>Estado de uso:</b> En uso - NORMAL <b>Conservación:</b> Permite el uso - BUENO Año de construcción: 2009 Año de remodelación: <input type="checkbox"/> El espacio complementario es BAJA Fecha de baja: Motivo:	5.1.1.2. Atributos específicos	<input checked="" type="checkbox"/> Colectivo <input checked="" type="checkbox"/> Adaptado normas accesibilidad Nº salas cambio de ropa 4 Nº armarios de equipo 60 Nº de urinarios 4+2 Nº cabinas individuales 13 Nº de duchas 21 Nº de inodoros 6 Nº taquillas guardarropa 60 Nº de lavabos 8+2 Superficie m2 80
5.1.1.2. Atributos específicos	<input checked="" type="checkbox"/> Individual <input checked="" type="checkbox"/> Adaptado normas accesibilidad <input checked="" type="checkbox"/> Ducha <input checked="" type="checkbox"/> Inodoro <input checked="" type="checkbox"/> Lavabo	5.1.1.1. Atributos generales	<input checked="" type="checkbox"/> <b>2. ASEOS PÚBLICOS</b> Asociado al espacio/s deportivo/s: PISCINA OLIMPICA <input checked="" type="checkbox"/> Compartido con otras instalaciones <b>Estado de uso:</b> En uso - NORMAL <b>Conservación:</b> Permite el uso - BUENO Año de construcción: 2009 Año de remodelación: <input type="checkbox"/> El espacio complementario es BAJA Fecha de baja: Motivo:
5.1.1.2. Atributos específicos	<b>Personas usuarias:</b> COMÚN <input checked="" type="checkbox"/> Adaptado normas accesibilidad Nº de lavabos 2 Nº de urinarios 2 Nº de inodoros	5.1.1.1. Atributos generales	<input checked="" type="checkbox"/> <b>3. ALMACÉN DEPORTIVO</b> (Sólo los que se usen exclusivamente para guardar material deportivo) Asociado al espacio/s deportivo/s: PISCINA OLIMPICA <input checked="" type="checkbox"/> Compartido con otras instalaciones <b>Estado de uso:</b> En uso - ESTACIONAL <b>Conservación:</b> Permite el uso - BUENO Año de construcción: Año de remodelación: <input type="checkbox"/> El espacio complementario es BAJA Fecha de baja: Motivo:
5.1.1.2. Atributos específicos	Altura 2.8 Superficie (m <sup>2</sup> ) 20 <input checked="" type="checkbox"/> Dispone de puerta directa al espacio deportivo	5.1.1.1. Atributos generales	<input type="checkbox"/> <b>4. GRADAS</b> Asociado al espacio/s deportivo/s: <input type="checkbox"/> Compartido con otras instalaciones <b>Estado de uso:</b> <b>Conservación:</b> Año de construcción: Año de remodelación: <input type="checkbox"/> El espacio complementario es BAJA Fecha de baja: Motivo:
5.1.1.2. Atributos específicos	<b>Tipo</b> <b>Cubierta</b> Nº plazas de pie Nº plazas sentado <input type="checkbox"/> Plazas reservadas y accesibles para personas discapacitadas	5.1.1.1. Atributos generales	<b>5.1.1.3. OBSERVACIONES</b> LOS DOS ASEOS ADAPTADOS QUE SE ENCUENTRAN EN EL EXTERIOR, SE COMPARTEN DE MODO ESTACIONAL CON EL RESTO DE LAS INSTALACIONES DE LA PISCINA CUBIERTA.

<b>Código Seguro De Verificación:</b>	TP6zbRCB6h6qmKVx8agLkw==	<b>Estado</b>	<b>Fecha y hora</b>	
<b>Firmado Por</b>	Josefa Ganformina Dorantes	Firmado	07/03/2022 10:41:03	
<b>Observaciones</b>	DILIGENCIA. Para hacer constar que este documento ha sido APROBADO INICIALMENTE por el Pleno de este Ayuntamiento, en sesión celebrada el día 23 de febrero de 2022. LA SECRETARIA ACCIDENTAL.	<b>Página</b>	1122/2041	
<b>Url De Verificación</b>	<a href="https://portal.dipusevilla.es/vfirmaAytos/code/TP6zbRCB6h6qmKVx8agLkw==">https://portal.dipusevilla.es/vfirmaAytos/code/TP6zbRCB6h6qmKVx8agLkw==</a>			

<b>JUNTA DE ANDALUCIA</b>	<b>FORMULARIO DE DATOS PARA SU INCORPORACIÓN AL INVENTARIO ANDALUZ DE INSTALACIONES DEPORTIVAS</b>	<b>ANEXO III</b>
		Rev. 04
	<b>5. DATOS ESPACIOS COMPLEMENTARIOS</b>	Hoja 2 de 5


**5.1.2. ESPACIOS COMPLEMENTARIOS ESPECÍFICOS**

<input type="checkbox"/> <b>1. REMONTE</b> (cable esquí / tele sillas – tele cabinas)		5.1.2.1. Atributos generales	Asociado al espacio/s deportivo/s:  <input type="checkbox"/> Compartido con otras instalaciones <b>Estado de uso:</b> <b>Conservación:</b> Año de construcción: Año de remodelación:  <input type="checkbox"/> El espacio complementario es BAJA Fecha de baja: Motivo:	5.1.2.2. Atributos específicos	Longitud (m) Desnivel (m) Capacidad (deportistas/hora) Denominación
<input type="checkbox"/> <b>2. ZONA DE VARADA EN PLAYA</b>		5.1.2.1. Atributos generales	Asociado al espacio/s deportivo/s:  <input type="checkbox"/> Compartido con otras instalaciones <b>Estado de uso:</b> <b>Conservación:</b> Año de construcción: Año de remodelación:  <input type="checkbox"/> El espacio complementario es BAJA Fecha de baja: Motivo:	5.1.2.2. Atributos específicos	Superficie (m²) <b>Pasillo de acceso</b> Denominación
<input type="checkbox"/> <b>3. AERÓDROMOS</b>		5.1.2.1. Atributos generales	Asociado al espacio/s deportivo/s:  <input type="checkbox"/> Compartido con otras instalaciones <b>Estado de uso:</b> <b>Conservación:</b> Año de construcción: Año de remodelación:  <input type="checkbox"/> El espacio complementario es BAJA Fecha de baja: Motivo:	5.1.2.2. Atributos específicos	Nº pistas Longitud pista principal (m) Anchura pista principal (m) <input type="checkbox"/> Taller Nº hangares Pavimento pista principal <input type="checkbox"/> Torre de control <input type="checkbox"/> Depósito de combustible
<input type="checkbox"/> <b>4. ESPACIOS COMPLEMENTARIOS DE HÍPCA</b> <input type="checkbox"/> Caballerizas <input type="checkbox"/> Pista de doma <input type="checkbox"/> Caminaderos		5.1.2.1. Atributos generales	Asociado al espacio/s deportivo/s:  <input type="checkbox"/> Compartido con otras instalaciones <b>Estado de uso:</b> <b>Conservación:</b> Año de construcción: Año de remodelación:  <input type="checkbox"/> El espacio complementario es BAJA Fecha de baja: Motivo:	5.1.2.2. Atributos específicos (si posee más de un tipo, separar los atributos con un guión)	Nº plazas Longitud (m) Anchura (m) Diámetro (m) en caso circular Superficie (m²)
<input type="checkbox"/> <b>5. PUERTOS E INSTALACIONES NÁUTICAS</b>					

<b>Código Seguro De Verificación:</b>	TP6zbRCB6h6qmKVx8agLkw==	<b>Estado</b>	<b>Fecha y hora</b>	
<b>Firmado Por</b>	Josefa Ganfornina Dorantes	Firmado	07/03/2022 10:41:03	
<b>Observaciones</b>	DILIGENCIA. Para hacer constar que este documento ha sido APROBADO INICIALMENTE por el Pleno de este Ayuntamiento, en sesión celebrada el día 23 de febrero de 2022. LA SECRETARIA ACCIDENTAL.	<b>Página</b>	1123/2041	
<b>Url De Verificación</b>	<a href="https://portal.dipusevilla.es/vfirmaAytos/code/TP6zbRCB6h6qmKVx8agLkw==">https://portal.dipusevilla.es/vfirmaAytos/code/TP6zbRCB6h6qmKVx8agLkw==</a>			

<b>JUNTA DE ANDALUCÍA</b>	<b>FORMULARIO DE DATOS PARA SU INCORPORACIÓN AL INVENTARIO ANDALUZ DE INSTALACIONES DEPORTIVAS</b>	<b>ANEXO III</b>
		Rev. 04
	<b>5. DATOS ESPACIOS COMPLEMENTARIOS</b>	Hoja 3 de 5

<b>ESPACIO COMPLEMENTARIO</b>	<input type="checkbox"/> Puerto deportivo <input type="checkbox"/> Dársena deportiva <input type="checkbox"/> Marina. puerto interior <input type="checkbox"/> Embarcadero	<b>5.1.2.1. Atributos generales</b>	Asociado al espacio/s deportivo/s:  <input type="checkbox"/> Compartido con otras instalaciones <b>Estado de uso:</b> <b>Conservación:</b> Año de construcción: Año de remodelación:  <input type="checkbox"/> El espacio complementario es BAJA Fecha de baja: Motivo:	<b>5.1.2.2. Atributos específicos</b>	Nº amarres <input type="checkbox"/> Agua potable <input type="checkbox"/> Electricidad <input type="checkbox"/> Gasolinera <input type="checkbox"/> Dique seco Calado de la bocana <input type="checkbox"/> Varadero <input type="checkbox"/> Elevador <input type="checkbox"/> Rampa <input type="checkbox"/> Pantalán
-------------------------------	---	-------------------------------------	---	---------------------------------------	--

<b>Código Seguro De Verificación:</b>	TP6zbRCB6h6qmKVx8agLkw==	<b>Estado</b>	<b>Fecha y hora</b>	
<b>Firmado Por</b>	Josefa Ganformina Dorantes	Firmado	07/03/2022 10:41:03	
<b>Observaciones</b>	DILIGENCIA. Para hacer constar que este documento ha sido APROBADO INICIALMENTE por el Pleno de este Ayuntamiento, en sesión celebrada el día 23 de febrero de 2022. LA SECRETARIA ACCIDENTAL.	<b>Página</b>	1124/2041	
<b>Url De Verificación</b>	<a href="https://portal.dipusevilla.es/vfirmaAytos/code/TP6zbRCB6h6qmKVx8agLkw==">https://portal.dipusevilla.es/vfirmaAytos/code/TP6zbRCB6h6qmKVx8agLkw==</a>			

<b>JUNTA DE ANDALUCIA</b>	<b>FORMULARIO DE DATOS PARA SU INCORPORACIÓN AL INVENTARIO ANDALUZ DE INSTALACIONES DEPORTIVAS</b>	<b>ANEXO III</b>
		Rev. 04
	<b>5. DATOS ESPACIOS COMPLEMENTARIOS</b>	Hoja 4 de 5

<input type="checkbox"/> <b>6. ESPACIOS COMPLEMENTARIOS DE ZONAS DE REMO Y PIRAGÜISMO</b>			
	5.1.1. Atributos generales	Asociado al espacio/s deportivo/s: <input type="checkbox"/> Compartido con otras instalaciones <b>Estado de uso:</b> <b>Conservación:</b> Año de construcción: Año de remodelación:  <input type="checkbox"/> El espacio complementario es BAJA Fecha de baja: Motivo:	5.1.2. Atributos específicos
			<input type="checkbox"/> Pantalanes <input type="checkbox"/> Torre de jueces <input type="checkbox"/> Hangar de canoas y/o piraguas <input type="checkbox"/> Muelles
<input type="checkbox"/> <b>7. REFUGIOS DE MONTAÑA</b>			
ESPACIO COMPLEMENTARIO	Nombre oficial	5.1.1. Atributos generales	5.1.2. Atributos específicos
		Asociado al espacio/s deportivo/s: <input type="checkbox"/> Compartido con otras instalaciones <b>Estado de uso:</b> <b>Conservación:</b> Año de construcción: Año de remodelación:  <input type="checkbox"/> El espacio complementario es BAJA Fecha de baja: Motivo:	Cota de altura (m) <input type="checkbox"/> Zona de vivac Nº plazas <input type="checkbox"/> Cocina <input type="checkbox"/> Guarda Periodo de apertura
<input type="checkbox"/> <b>8. ESPACIOS COMPLEMENTARIOS DE ZONAS DE CIRCUITOS A MOTOR</b>			
ESPACIO COMPLEMENTARIO	<input type="checkbox"/> Boxes <input type="checkbox"/> Torre de control <input type="checkbox"/> Paddock <input type="checkbox"/> Guardería karts <input type="checkbox"/> Aparcamiento de personal de servicio	5.1.1. Atributos generales	5.1.2. Atributos específicos
		Asociado al espacio/s deportivo/s: <input type="checkbox"/> Compartido con otras instalaciones <b>Estado de uso:</b> <b>Conservación:</b> Año de construcción: Año de remodelación:  <input type="checkbox"/> El espacio complementario es BAJA Fecha de baja: Motivo:	Nº plazas Superficie (m²) <input type="checkbox"/> Electricidad <input type="checkbox"/> Agua potable <input type="checkbox"/> Gasolinera
<input type="checkbox"/> <b>9. PALOMAR</b>			
		5.1.1. Atributos generales	5.1.2. Atributos específicos
		Asociado al espacio/s deportivo/s: <input type="checkbox"/> Compartido con otras instalaciones <b>Estado de uso:</b> <b>Conservación:</b> Año de construcción: Año de remodelación:  <input type="checkbox"/> El espacio complementario es BAJA Fecha de baja: Motivo:	Volumen (m³) Nº palomas/m³
<input type="checkbox"/> <b>10. OTROS ESPACIOS COMPLEMENTARIOS</b>			
	Denominación		5.1.2. Atributos específicos
<b>5.1.2.3. OBSERVACIONES</b>			

<b>Código Seguro De Verificación:</b>	TP6zbRCB6h6qmKVx8agLkw==	<b>Estado</b>	<b>Fecha y hora</b>
<b>Firmado Por</b>	Josefa Ganformina Dorantes	Firmado	07/03/2022 10:41:03
<b>Observaciones</b>	DILIGENCIA. Para hacer constar que este documento ha sido APROBADO INICIALMENTE por el Pleno de este Ayuntamiento, en sesión celebrada el día 23 de febrero de 2022. LA SECRETARÍA ACCIDENTAL.	<b>Página</b>	1125/2041
<b>Url De Verificación</b>	<a href="https://portal.dipusevilla.es/vfirmaAytos/code/TP6zbRCB6h6qmKVx8agLkw==">https://portal.dipusevilla.es/vfirmaAytos/code/TP6zbRCB6h6qmKVx8agLkw==</a>		



<b>JUNTA DE ANDALUCÍA</b>	<b>FORMULARIO DE DATOS PARA SU INCORPORACIÓN AL INVENTARIO ANDALUZ DE INSTALACIONES DEPORTIVAS</b>	<b>ANEXO III</b>
	<b>5. DATOS ESPACIOS COMPLEMENTARIOS</b>	Rev. 04 Hoja 5 de 5

<b>Código Seguro De Verificación:</b>	TP6zbRCB6h6qmKVx8agLkw==	<b>Estado</b>	<b>Fecha y hora</b>
<b>Firmado Por</b>	Josefa Ganformina Dorantes	Firmado	07/03/2022 10:41:03
<b>Observaciones</b>	DILIGENCIA. Para hacer constar que este documento ha sido APROBADO INICIALMENTE por el Pleno de este Ayuntamiento, en sesión celebrada el día 23 de febrero de 2022. LA SECRETARIA ACCIDENTAL.	<b>Página</b>	1126/2041
<b>Url De Verificación</b>	<a href="https://portal.dipusevilla.es/vfirmaAytos/code/TP6zbRCB6h6qmKVx8agLkw==">https://portal.dipusevilla.es/vfirmaAytos/code/TP6zbRCB6h6qmKVx8agLkw==</a>		



## PLAN LOCAL DE INSTALACIONES Y EQUIPAMIENTOS DEPORTIVOS DE LEBRIJA

# ANEXOS

### C.- POLIDEPORTIVO PISCINA CHAPOTEO




<b>Código Seguro De Verificación:</b>	TP6zbRCB6h6qmKVx8agLkw==	<b>Estado</b>	<b>Fecha y hora</b>
<b>Firmado Por</b>	Josefa Ganformina Dorantes	Firmado	07/03/2022 10:41:03
<b>Observaciones</b>	DILIGENCIA. Para hacer constar que este documento ha sido APROBADO INICIALMENTE por el Pleno de este Ayuntamiento, en sesión celebrada el día 23 de febrero de 2022. LA SECRETARIA ACCIDENTAL.	<b>Página</b>	1127/2041
<b>Url De Verificación</b>	<a href="https://portal.dipusevilla.es/vfirmaAytos/code/TP6zbRCB6h6qmKVx8agLkw==">https://portal.dipusevilla.es/vfirmaAytos/code/TP6zbRCB6h6qmKVx8agLkw==</a>		



<b>JUNTA DE ANDALUCIA</b>	<b>FORMULARIO DE DATOS PARA SU INCORPORACIÓN AL INVENTARIO ANDALUZ DE INSTALACIONES DEPORTIVAS</b>	<b>ANEXO I</b>
		Rev. 04
	<b>3. DATOS GENERALES DE LA INSTALACIÓN</b>	Hoja 1 de 3

**3.1. ATRIBUTOS GENERALES**

<b>1. CÓDIGO</b> (A rellenar por Admón.)		<b>2. NOMBRE OFICIAL DE LA INSTALACIÓN</b> VASO DE CHAPOTEO		<b>ESPACIOS DEPORTIVOS Y COMPL.</b> Nº de espacios deportivos: 1 Nº de esp. complementarios: 3	
<b>2. NOMBRE COMÚN O POR LA QUE ES CONOCIDA</b> VASO DE CHAPOTEO			<b>3. COMPLEJO POLIDEPORTIVO</b> <input checked="" type="checkbox"/> Esta instalación forma parte de un complejo deportivo Nombre del complejo: COMPLEJO DEPORTIVO CIUDAD DE LEBRIJA		
<b>4. DIRECCIÓN</b>					
<b>TIPO VÍA</b> Avenida		<b>NOMBRE VÍA</b> DE EL CUERVO		<b>NUMERO</b> S/N	<b>CALIFICADOR DE NÚMERO</b>
<b>CÓDIGO POSTAL</b> 41740					
<b>KILÓMETRO EN LA</b>		<b>COMPLEMENTO DE DOMICILIO:</b> Urbanización, residencial,		<b>ENTIDAD DE POBLACIÓN</b>	
<b>5. PROVINCIA</b> SEVILLA		<b>6. MUNICIPIO</b> L E B R I J A		<b>7. ZONA DEPORTIVA</b>	
<b>8. AGRUPACIÓN TERRITORIAL</b> E-7 BAJO GUADALQUIVIR DE SEVILLA		<b>9. NÚCLEO DE POBLACIÓN</b> 27.432		<b>10. DISTRITO MUNICIPAL</b>	
<b>11. BARRIO</b>					
<b>12. EMPLAZAMIENTO EN ESPACIO NATURAL PROTEGIDO</b> <input type="checkbox"/> SI <input checked="" type="checkbox"/> NO Indicar:			<b>13. LICENCIA DE ACTIVIDAD</b> <input checked="" type="checkbox"/> SI <input type="checkbox"/> NO		
<b>15. LA INSTALACIÓN REUTILIZA O ADAPTA UNA INSTALACIÓN PREVIA</b> <input type="checkbox"/> SI <input checked="" type="checkbox"/> NO Indicar:			<b>14. INSTALACIÓN INTEGRADA EN EDIFICIO MULTIFUNCIONAL</b> <input type="checkbox"/> SI <input checked="" type="checkbox"/> NO Indicar:		
<b>16. OTROS DATOS</b>					
<b>TELÉFONO FIJO</b> 955-97-21-57		<b>TELÉFONO MOVIL</b> 630-68-21-46		<b>FAX</b>	
<b>WEB</b>		<b>E-MAIL</b> piscinalebrija@gmail.com			
<b>17. COORDENADAS UTM (ETRS89)</b>			<b>18. COORDENADAS GEOGRÁFICAS</b>		
<b>X</b> 760672.39		<b>Y</b> 4089223.483		<b>Z</b> 14	
<b>HUSO</b> 29 Y 30		<b>LONGITUD</b> 6° 4' 54.94989"		<b>LATITUD</b> 36° 55' 20.72840"	
<b>19. INSTALACIÓN PLURIMUNICIPAL</b> <input type="checkbox"/>		<b>NO PUBLICAR EN INTERNET</b> <input type="checkbox"/>		<b>20. AÑO INICIO ACTIV.</b> 1.999	
<b>Municipios:</b>		<b>21. BAJA</b> <input type="checkbox"/> La instalación es Moti		<b>Fecha baja:</b>	
<b>22. CENTRO EDUCACIÓN</b> <input type="checkbox"/> Pertenece a Centro Educativo Tipo de Centro Educativo: Nivel de Enseñanza:		<b>23. NIVEL DE DOTACIÓN</b> <input type="checkbox"/> Red Básica <input checked="" type="checkbox"/> Red Complementaria <input type="checkbox"/> Red Especial		<b>24. SITUACIÓN INSTALACIÓN</b> <input checked="" type="checkbox"/> Urbana <input type="checkbox"/> Periférica <input type="checkbox"/> No Urbana	
<b>25. ACCESIBILIDAD/SUPRESION DE BARRERAS ARQUITECTÓNICAS</b>					
<b>Persona Usuaría Deportista</b> <input checked="" type="checkbox"/> Permite circulación exterior <input checked="" type="checkbox"/> Permite la circulación interior <input checked="" type="checkbox"/> Tiene vestuarios adaptados (al menos uno) <input checked="" type="checkbox"/> Tiene aseos adaptados (al menos uno)		<b>Persona Usuaría Espectadora</b> <input checked="" type="checkbox"/> Permite circulación exterior <input checked="" type="checkbox"/> Permite la circulación interior <input checked="" type="checkbox"/> Tiene aseos adaptados (al menos uno)		<input checked="" type="checkbox"/> La Instalación ha sido concebida como <input type="checkbox"/> La instalación se ha adaptado mediante	
<b>26. RÉGIMEN DE ACCESO</b> <input type="checkbox"/> Libre gratuito <input checked="" type="checkbox"/> Libre pagando entrada <input checked="" type="checkbox"/> Libre pagando cuota periódica de abono o socio		<input type="checkbox"/> Restringido a alumnos <input type="checkbox"/> Restringido a residentes <input type="checkbox"/> Restringido a trabajadores o		<b>27. USUARIOS</b> <input checked="" type="checkbox"/> Escolares <input checked="" type="checkbox"/> Deportistas de competición <input checked="" type="checkbox"/> Deportistas en general	
<b>28. EFICIENCIA ENERGÉTICA</b>					
<b>DISEÑO</b> <input type="checkbox"/> Bioclimático <input type="checkbox"/> Ecoeficiente		<b>TRATAMIENTO DE RESIDUOS</b> <input type="checkbox"/> Previo a la recogida <input checked="" type="checkbox"/> Separación		<b>CALIFICACIÓN ENERGÉTICA DE EDIFICACIONES</b> <b>TIPO DE EDIFICACIÓN</b>	
<b>INSTALACIÓN PROPIA DE ENERGÍA RENOVABLE</b> <input type="checkbox"/> Planta de generación propia Tipo de generador:		<b>GESTIÓN DEL AGUA</b> Superficie regable (m²): <input type="checkbox"/> Sistemas de ahorro		<b>CALIFICACIÓN</b>	
<b>29. PROTECCIÓN CONTRA INCENDIOS</b> <input checked="" type="checkbox"/> Alumbrado de emergencia					
<input type="checkbox"/> Bocas de incendios equipadas		<input checked="" type="checkbox"/> Extintores portátiles		<input type="checkbox"/> Detección	

<b>Código Seguro De Verificación:</b>	TP6zbRCB6h6qmKVx8agLkw==	<b>Estado</b>	Firmado	<b>Fecha y hora</b>	07/03/2022 10:41:03
<b>Firmado Por</b>	Josefa Ganfornina Dorantes	<b>Página</b>	1128/2041		
<b>Observaciones</b>	DILIGENCIA. Para hacer constar que este documento ha sido APROBADO INICIALMENTE por el Pleno de este Ayuntamiento, en sesión celebrada el día 23 de febrero de 2022. LA SECRETARIA ACCIDENTAL.				
<b>Url De Verificación</b>	<a href="https://portal.dipusevilla.es/vfirmaAytos/code/TP6zbRCB6h6qmKVx8agLkw==">https://portal.dipusevilla.es/vfirmaAytos/code/TP6zbRCB6h6qmKVx8agLkw==</a>				



<p><b>30. PROPIEDAD</b></p> <p>Nombre de la persona propietaria: AYUNTAMIENTO</p> <p><input checked="" type="checkbox"/> Propiedad pública</p> <ul style="list-style-type: none"> <li><input type="checkbox"/> Admón. General del Estado</li> <li><input type="checkbox"/> Admón. Autonómica</li> <li><input checked="" type="checkbox"/> Admón. Local</li> </ul> <p><input type="checkbox"/> Propiedad privada</p> <ul style="list-style-type: none"> <li><input type="checkbox"/> Privados deportivos             <ul style="list-style-type: none"> <li><input type="checkbox"/> Asociativos</li> <li><input type="checkbox"/> Empresas</li> </ul> </li> <li><input type="checkbox"/> Privados no deportivos             <ul style="list-style-type: none"> <li><input type="checkbox"/> Educativos</li> <li><input type="checkbox"/> Religiosos</li> <li><input type="checkbox"/> Sociedades Empresariales</li> <li><input type="checkbox"/> Residenciales</li> <li><input type="checkbox"/> Turísticos</li> <li><input type="checkbox"/> Otros</li> </ul> </li> </ul>	<p><b>31. GESTIÓN</b></p> <p><input checked="" type="checkbox"/> La persona gestora de la instalación es la misma que la propietaria</p> <p>Nombre de la persona gestora:</p> <p><input type="checkbox"/> Gestión pública</p> <ul style="list-style-type: none"> <li><input type="checkbox"/> Admón. General del Estado</li> <li><input type="checkbox"/> Admón. Autonómica</li> <li><input type="checkbox"/> Admón. Local</li> </ul> <p><input type="checkbox"/> Gestión privada</p> <ul style="list-style-type: none"> <li><input type="checkbox"/> Privada deportiva             <ul style="list-style-type: none"> <li><input type="checkbox"/> Asociativos</li> <li><input type="checkbox"/> Empresas</li> </ul> </li> <li><input type="checkbox"/> Privada no deportiva             <ul style="list-style-type: none"> <li><input type="checkbox"/> Educativos</li> <li><input type="checkbox"/> Religiosos</li> <li><input type="checkbox"/> Sociedades Empresariales</li> <li><input type="checkbox"/> Residenciales</li> <li><input type="checkbox"/> Turísticos</li> <li><input type="checkbox"/> Otros</li> </ul> </li> </ul>
<p><b>32. Observaciones</b></p>	


<b>Código Seguro De Verificación:</b>	TP6zbRCB6h6qmKVx8agLkw==	<b>Estado</b>	<b>Fecha y hora</b>
<b>Firmado Por</b>	Josefa Ganformina Dorantes	Firmado	07/03/2022 10:41:03
<b>Observaciones</b>	DILIGENCIA. Para hacer constar que este documento ha sido APROBADO INICIALMENTE por el Pleno de este Ayuntamiento, en sesión celebrada el día 23 de febrero de 2022. LA SECRETARIA ACCIDENTAL.	<b>Página</b>	1129/2041
<b>Url De Verificación</b>	<a href="https://portal.dipusevilla.es/vfirmaAytos/code/TP6zbRCB6h6qmKVx8agLkw==">https://portal.dipusevilla.es/vfirmaAytos/code/TP6zbRCB6h6qmKVx8agLkw==</a>		



<b>JUNTA DE ANDALUCÍA</b>	<b>FORMULARIO DE DATOS PARA SU INCORPORACIÓN AL INVENTARIO ANDALUZ DE INSTALACIONES DEPORTIVAS</b>	<b>ANEXO I</b>
		Rev. 04
	<b>3. DATOS GENERALES DE LA INSTALACIÓN</b>	Hoja 3 de 3

### 3.2. SERVICIOS AUXILIARES


<b>1. MOVILIDAD</b>	
<input checked="" type="checkbox"/> Transporte colectivo (estación o parada de transporte colectivo en las inmediaciones de la instalación) <input type="checkbox"/> Integración de un Centro de carácter sociocultural o comercial <input checked="" type="checkbox"/> Aparcamiento (propio o en las inmediaciones) <input type="checkbox"/> Servicio público de                      Indicar distancia a punto de servicio más <input checked="" type="checkbox"/> Aparcamiento de bicicletas	
<b>2. TERMAL</b>	
<input type="checkbox"/> Sauna <input type="checkbox"/> Hidromasaje <input type="checkbox"/> Baño turco <input type="checkbox"/> Ducha ciclónica	
<b>3. SERVICIOS GENERALES</b>	
<input type="checkbox"/> Bar <input type="checkbox"/> Restaurante <input type="checkbox"/> Residencia deportiva. Número de camas: <input type="checkbox"/> Zona Infantil <input type="checkbox"/> Servicios comerciales <input checked="" type="checkbox"/> Control de acceso	<input checked="" type="checkbox"/> Oficinas <input type="checkbox"/> Salón de actos <input type="checkbox"/> Sala de lectura <input type="checkbox"/> Sala de exposiciones <input type="checkbox"/> Aula de formación
<b>4. SALUD Y ESTÉTICA</b>	
<input type="checkbox"/> Centro Médico <input type="checkbox"/> Enfermería <input checked="" type="checkbox"/> Desfibrilador permanente <input type="checkbox"/> Conexión 112	<input type="checkbox"/> Peluquería <input type="checkbox"/> Estética <input type="checkbox"/> Fisioterapia <input type="checkbox"/> Masaje
<b>5. SERVICIOS DE MANTENIMIENTO</b>	
<input checked="" type="checkbox"/> Almacén general <input checked="" type="checkbox"/> Taller de mantenimiento	
<b>6. OTROS</b>	

<b>Código Seguro De Verificación:</b>	TP6zbRCB6h6qmKVx8agLkw==	<b>Estado</b>	<b>Fecha y hora</b>	
<b>Firmado Por</b>	Josefa Ganformina Dorantes	Firmado	07/03/2022 10:41:03	
<b>Observaciones</b>	DILIGENCIA. Para hacer constar que este documento ha sido APROBADO INICIALMENTE por el Pleno de este Ayuntamiento, en sesión celebrada el día 23 de febrero de 2022. LA SECRETARIA ACCIDENTAL.	<b>Página</b>	1130/2041	
<b>Url De Verificación</b>	<a href="https://portal.dipusevilla.es/vfirmaAytos/code/TP6zbRCB6h6qmKVx8agLkw==">https://portal.dipusevilla.es/vfirmaAytos/code/TP6zbRCB6h6qmKVx8agLkw==</a>			

<b>JUNTA DE ANDALUCÍA</b>	<b>FORMULARIO DE DATOS PARA SU INCORPORACIÓN AL INVENTARIO ANDALUZ DE INSTALACIONES DEPORTIVAS</b>	<b>ANEXO II</b>
		Rev. 04
	<b>4. DATOS DE LOS ESPACIOS DEPORTIVOS</b>	Hoja 1 de 8

**4.1. ATRIBUTOS GENERALES (a rellenar por cada espacio deportivo)**

<b>1. CLASE DE ESPACIO DEPORTIVO</b>		<b>2. ACTIVIDAD DEPORTIVA PRINCIPAL</b>		<b>3. OTRAS ACTIVIDADES</b>	
<b>ESPACIO CONVENCIONAL</b>		<b>NATACIÓN</b>			
<b>4. CERRAMIENTO</b> <input checked="" type="checkbox"/> Espacio abierto <input checked="" type="checkbox"/> Aire libre (no dispone de cubierta) <input type="checkbox"/> Cerramiento estacional (temporadas) <input type="checkbox"/> Sólo cubierto (con abertura lateral) <input type="checkbox"/> Recinto cerrado <input type="checkbox"/> Cerrado fijo (cerramiento tradicional) <input type="checkbox"/> Cubierta móvil <input type="checkbox"/> Cerramiento textil		<b>5. ESTADO DE USO</b> <input checked="" type="checkbox"/> En uso <input type="checkbox"/> Normal <input checked="" type="checkbox"/> Estacional <input type="checkbox"/> Fuera de uso <input type="checkbox"/> En construcción <input type="checkbox"/> En remodelación <input type="checkbox"/> Fuera de uso		<b>6. ILUMINACIÓN (USO NOCTURNO)</b> <input type="checkbox"/> Permite el uso <input type="checkbox"/> Permite competición <input type="checkbox"/> Permite entrenamientos <input checked="" type="checkbox"/> No permite el uso nocturno <input checked="" type="checkbox"/> No hay iluminación <input checked="" type="checkbox"/> Es parcial o insuficiente	
<b>7. PAVIMENTO</b> (sobre el que se desarrolla la actividad deportiva) <input type="checkbox"/> Natural. <input type="checkbox"/> Madera. <input type="checkbox"/> Hierba artificial. <input type="checkbox"/> Sintéticos. <input type="checkbox"/> Metálicos. <input type="checkbox"/> Hormigones y aglomerados. <input checked="" type="checkbox"/> Baldosas y similar. Baldosa cerámica <input type="checkbox"/> Otros pavimentos.			<b>8. CONSERVACIÓN DEL PAVIMENTO</b> <input checked="" type="checkbox"/> Permite la práctica deportiva <input checked="" type="checkbox"/> Bueno <input type="checkbox"/> Regular <input type="checkbox"/> No permite la práctica deportiva <input type="checkbox"/> Mal estado <input type="checkbox"/> Inservible		
<b>9. AÑO CONSTRUCCIÓN</b> 2008	<b>10. AÑO REMODELACIÓN</b>	<b>11. ALTURA LIBRE</b> metros		<b>14. BAJA</b> <input type="checkbox"/> El espacio deportivo es BAJA      Fecha de baja:	
<b>12. SISTEMA DE CALEFACCIÓN</b> <input type="checkbox"/> Posee sistema de calefacción		<b>13. SISTEMA DE CLIMATIZACIÓN</b> <input type="checkbox"/> Posee sistema de		Motivo:	
<b>15. OBSERVACIONES</b>					

<b>Código Seguro De Verificación:</b>	TP6zbRCB6h6qmKVx8agLkw==	<b>Estado</b>	<b>Fecha y hora</b>		
<b>Firmado Por</b>	Josefa Ganformina Dorantes	Firmado	07/03/2022 10:41:03		
<b>Observaciones</b>	DILIGENCIA. Para hacer constar que este documento ha sido APROBADO INICIALMENTE por el Pleno de este Ayuntamiento, en sesión celebrada el día 23 de febrero de 2022. LA SECRETARIA ACCIDENTAL.		<b>Página</b>		1131/2041
<b>Url De Verificación</b>	https://portal.dipusevilla.es/vfirmaAytos/code/TP6zbRCB6h6qmKVx8agLkw==				

<b>JUNTA DE ANDALUCÍA</b>	<b>FORMULARIO DE DATOS PARA SU INCORPORACIÓN AL INVENTARIO ANDALUZ DE INSTALACIONES DEPORTIVAS</b>	<b>ANEXO II</b>
		Rev. 04
	<b>4. DATOS DE LOS ESPACIOS DEPORTIVOS</b>	Hoja 2 de 8

#### 4.2. ESPACIOS CONVENCIONALES Y SUS ATRIBUTOS ESPECÍFICOS


<b>1. PISTAS POLIDEPORTIVAS</b>	<input type="checkbox"/> Pista polideportiva de 400 m <sup>2</sup> hasta 800 m <sup>2</sup> de superficie. <input type="checkbox"/> Pista polideportiva de 800 m <sup>2</sup> hasta 1000 m <sup>2</sup> de superficie. <input type="checkbox"/> Pista polideportiva de 1000 m <sup>2</sup> o mayor superficie.	<b>2. PISTAS ESPECIALIZADAS Y OTRAS PISTAS</b>	<input type="checkbox"/> Pista de tenis (Sup. ≥400 m <sup>2</sup> ) <input type="checkbox"/> Pista de hielo (Sup. ≥400 m <sup>2</sup> ) <input type="checkbox"/> Pista de petanca (Sup. ≥20 m <sup>2</sup> ) <input type="checkbox"/> Otras pistas (Sup. ≥400 m <sup>2</sup> ) <input type="checkbox"/> Otras pistas (Sup. <400 m <sup>2</sup> )	Atributos específicos	Largo (m): Ancho (m): Superficie (m <sup>2</sup> ): Orientación eje longitudinal:
<b>1. PISTAS POLIDEPORTIVAS CON FRONTÓN</b>	<input type="checkbox"/> Pista polideportiva de 400 m <sup>2</sup> hasta 800 m <sup>2</sup> con frontón. <input type="checkbox"/> Pista polideportiva de 800 m <sup>2</sup> hasta 1000 m <sup>2</sup> con frontón. <input type="checkbox"/> Pista polideportiva de 800 m <sup>2</sup> o mayor superficie con frontón.	<b>2. FRONTONES Y OTRAS PISTAS DE PARED</b>	<input type="checkbox"/> Frontón (Sup. ≥200 m <sup>2</sup> ) <input type="checkbox"/> Padel (Sup. ≥150 m <sup>2</sup> ) <input type="checkbox"/> Squash (Sup. ≥50 m <sup>2</sup> ) <input type="checkbox"/> Trinquete (Sup. ≥200 m <sup>2</sup> ) <input type="checkbox"/> Otras pistas (Sup. ≥400 m <sup>2</sup> ) <input type="checkbox"/> Otras pistas (Sup. <400 m <sup>2</sup> )	Atributos específicos	Largo (m): Ancho (m): Altura pared (m): Superficie (m <sup>2</sup> ): Número de paredes: Orientación eje longitudinal:
<b>1. CAMPOS POLIDEPORTIVOS</b>	<input type="checkbox"/> Campo polideportivo de 2000 m <sup>2</sup> hasta 4000 m <sup>2</sup> de superficie. <input type="checkbox"/> Campo polideportivo de 4000 m <sup>2</sup> hasta 8000 m <sup>2</sup> de superficie. <input type="checkbox"/> Campo polideportivo de 8000 m <sup>2</sup> o mayor superficie	<b>2. CAMPOS ESPECIALIZADOS Y OTROS CAMPOS</b>	<input type="checkbox"/> Campo de fútbol (sup. mín. 4000 m <sup>2</sup> ) <input type="checkbox"/> Campo de fútbol-7 (sup. mín. 1500 m <sup>2</sup> ) <input type="checkbox"/> Campo de rugby (sup. mín. 4000 m <sup>2</sup> ) <input type="checkbox"/> Campo de hockey (sup. mín. 4000 m <sup>2</sup> ) <input type="checkbox"/> Campo de béisbol (sup. mín. 4000 m <sup>2</sup> ) <input type="checkbox"/> Campo de softbol (sup. mín. 1500 m <sup>2</sup> ) <input type="checkbox"/> Zona de lanzamiento de atletismo (campo interior pista de atletismo, mín. 2000 m <sup>2</sup> ) <input type="checkbox"/> Otros campos (sup. ≥2000 m <sup>2</sup> ) <input type="checkbox"/> Otros campos (sup. <2000 m <sup>2</sup> )	Atributos específicos	Tipo de Césped <input type="checkbox"/> Natural <input type="checkbox"/> Artificial Largo (m): Ancho (m): Superficie (m <sup>2</sup> ): Superficie regable: Orientación eje longitudinal:
<b>1. ESPACIOS LONGITUDINALES DE ATLETISMO</b>	<input type="checkbox"/> Pista de atletismo de 400 m. <input type="checkbox"/> Pista de atletismo de 300 m. <input type="checkbox"/> Pista de atletismo de 200 m. <input type="checkbox"/> Otras pistas atletismo, mín. de 100 m. <input type="checkbox"/> Recta carreras de atletismo (mín. 50m). <input type="checkbox"/> Recta de saltos: longitud, triple y pértiga (mínimo 40 m). <input type="checkbox"/> Zona de salto de altura (mínimo 40 m).	<b>2. OTROS ESPACIOS LONGITUDINALES</b>	<input type="checkbox"/> Velódromo (Sup. <200 m). <input type="checkbox"/> Patinódromo (Sup. <200 m). <input type="checkbox"/> Anillo de hielo (Sup. <200 m). <input type="checkbox"/> Otros espacios longitudinales (Sup. ≥100m).	Atributos específicos	Largo (m): Ancho (m): Superficie (m <sup>2</sup> ): Número de calles: Orientación eje longitudinal:
<b>1. VASOS DEPORTIVOS</b>	<input type="checkbox"/> Vaso deportivo de 25 m. <input type="checkbox"/> Vaso deportivo de 33 m. <input type="checkbox"/> Vaso deportivo de 50 m.	<b>2. OTROS VASOS</b>	<input type="checkbox"/> Vaso de enseñanza. <input type="checkbox"/> Vaso recreativo. <input type="checkbox"/> Vaso hidromasaje. <input checked="" type="checkbox"/> Vaso de chapoteo. <input type="checkbox"/> Otros vasos (Sup. ≥50 m <sup>2</sup> ). <input type="checkbox"/> Otros vasos (Sup. <50 m <sup>2</sup> ).	Atributos específicos	Largo (m): 15.8 Ancho (m): 12 Profundidad máxima (m): 0.4 Profundidad mínima (m): 1.2 Pendiente del suelo: - Número de calles: - Superficie (m <sup>2</sup> ): 158 <b>Rebosadero del vaso:</b> Desbordante <b>Accesibilidad al vaso:</b> Orientación eje longitudinal: SURESTE <b>Pavimento recinto vasos:</b> BALDOSAS  Sistema calentamiento agua: Fuente de energía: Sistema tratamiento agua: CLORACIÓN
<b>6. SALAS</b> (recinto cerrado sin los requerimientos dimensionales de las pistas, por lo que pueden ser irregulares o incluso tener columnas, etc....)					

<b>Código Seguro De Verificación:</b>	TP6zbRCB6h6qmKVx8agLkw==	<b>Estado</b>	<b>Fecha y hora</b>
<b>Firmado Por</b>	Josefa Ganformina Dorantes	Firmado	07/03/2022 10:41:03
<b>Observaciones</b>	DILIGENCIA. Para hacer constar que este documento ha sido APROBADO INICIALMENTE por el Pleno de este Ayuntamiento, en sesión celebrada el día 23 de febrero de 2022. LA SECRETARÍA ACCIDENTAL.	<b>Página</b>	1132/2041
<b>Url De Verificación</b>	<a href="https://portal.dipusevilla.es/vfirmaAytos/code/TP6zbRCB6h6qmKVx8agLkw==">https://portal.dipusevilla.es/vfirmaAytos/code/TP6zbRCB6h6qmKVx8agLkw==</a>		



<b>JUNTA DE ANDALUCÍA</b>	<b>FORMULARIO DE DATOS PARA SU INCORPORACIÓN AL INVENTARIO ANDALUZ DE INSTALACIONES DEPORTIVAS</b>	<b>ANEXO II</b>
		Rev. 04
	<b>4. DATOS DE LOS ESPACIOS DEPORTIVOS</b>	Hoja 3 de 8

1. SALAS POLIVALENTES	<input type="checkbox"/> Sala polivalente de 100 hasta 200 m <sup>2</sup> <input type="checkbox"/> Sala polivalente de 200 hasta 300 m <sup>2</sup> <input type="checkbox"/> Sala polivalente de 300 a mayor sup.	2. SALAS ESPECIALIZADAS Y OTRAS SALAS	<input type="checkbox"/> Sala equipada. <input type="checkbox"/> Sala de artes marciales. <input type="checkbox"/> Sala de esgrima. <input type="checkbox"/> Sala de tiro con arco. <input type="checkbox"/> Sala de tiro de precisión. <input type="checkbox"/> Sala especializada. <input type="checkbox"/> Otras salas (Sup. <50 m <sup>2</sup> ). <input type="checkbox"/> Otras salas (Sup. ≥ 50 m <sup>2</sup> ).	Atributos específicos	Largo (m): Ancho (m): Superficie (m <sup>2</sup> ): Altura de la sala: Orientación eje longitudinal:
<b>7. OBSERVACIONES</b>					

<b>Código Seguro De Verificación:</b>	TP6zbRCB6h6qmKVx8agLkw==	<b>Estado</b>	<b>Fecha y hora</b>	
<b>Firmado Por</b>	Josefa Ganformina Dorantes	Firmado	07/03/2022 10:41:03	
<b>Observaciones</b>	DILIGENCIA. Para hacer constar que este documento ha sido APROBADO INICIALMENTE por el Pleno de este Ayuntamiento, en sesión celebrada el día 23 de febrero de 2022. LA SECRETARIA ACCIDENTAL.	<b>Página</b>	1133/2041	
<b>Url De Verificación</b>	<a href="https://portal.dipusevilla.es/vfirmaAytos/code/TP6zbRCB6h6qmKVx8agLkw==">https://portal.dipusevilla.es/vfirmaAytos/code/TP6zbRCB6h6qmKVx8agLkw==</a>			

<b>JUNTA DE ANDALUCÍA</b>	<b>FORMULARIO DE DATOS PARA SU INCORPORACIÓN AL INVENTARIO ANDALUZ DE INSTALACIONES DEPORTIVAS</b>	<b>ANEXO II</b>
		Rev. 04
	<b>4. DATOS DE LOS ESPACIOS DEPORTIVOS</b>	Hoja 4 de 8

#### 4.3. ESPACIOS SINGULARES Y SUS ATRIBUTOS ESPECÍFICOS


<b>CAMPO DE JUEGO</b>	<input type="checkbox"/> Campos de golf (al menos 9 hoyos, de par 3,4 o 5). <input type="checkbox"/> Pitch and putt. <input type="checkbox"/> Campo de golf rústico. <input type="checkbox"/> Otros campos de golf.	<b>ZONA DE PRÁCTICAS</b>	<input type="checkbox"/> Campo de prácticas. <input type="checkbox"/> Zona de <i>approach</i> . <input type="checkbox"/> Zona de pateo (patting-green).	<b>Atributos específicos</b>	Número de hoyos Longitud (m) Par del campo Superficie (m <sup>2</sup> ) Superficie Regable (m <sup>2</sup> ):
	<b>2. CIRCUITOS DE MOTOR</b> <input type="checkbox"/> Circuito de velocidad (L ≥ 2000 m) <input type="checkbox"/> Circuito de karts (L ≥ 200 m) <input type="checkbox"/> Circuito de motocross (L ≥ 500 m) <input type="checkbox"/> Otros circuitos de motor			<b>Atributos específicos</b>	Longitud del recorrido (m) Nº curvas derecha e izquierda: / Anchura de la pista (m) Parrilla de salida/nº pilotos /
	<b>3. CIRCUITO DE CARRERA A PIE</b> Circuito de carrera a pie. <input type="checkbox"/>			<b>Atributos específicos</b>	Longitud del recorrido (m) Estaciones de ejercicio.
	<b>4. CIRCUITO DE BICICLETA</b> <input type="checkbox"/> Circuito de bicicleta (circuito cerrado). <input type="checkbox"/> Carril-bici.			<b>Atributos específicos</b>	Longitud del tramo (m) Longitud total (m)
	<b>5. CANAL DE REMO Y PIRAGÜISMO</b> <input type="checkbox"/> Canal aguas tranquilas. <input type="checkbox"/> Canal aguas bravas.			<b>Atributos específicos</b>	Longitud del tramo (m) Profundidad (m) Nº calles Desnivel
	<b>6. ZONAS DE DEPORTE DE INVIERNO</b> <input type="checkbox"/> Trampolín de saltos. <input type="checkbox"/> Pista de esquí. <input type="checkbox"/> Pista de esquí de fondo. <input type="checkbox"/> Parque de snowboard. <input type="checkbox"/> Circuito de fondo y tiro. <input type="checkbox"/> Otras zonas.			<b>Atributos específicos</b>	Altura (m) –solo para trampolín-Desnivel Dificultad –solo para esquí- Longitud (m) <input type="checkbox"/> Nieve artificial Denominación pista
	<b>7. ESPACIOS DE HÍPICA</b> <input type="checkbox"/> Pista de carreras hípicas. <input type="checkbox"/> Pista de concurso. <input type="checkbox"/> Picadero. <input type="checkbox"/> Pista de ensayo. <input type="checkbox"/> Pista de saltos. <input type="checkbox"/> Campo de polo. <input type="checkbox"/> Otras pistas.			<b>Atributos específicos</b>	Longitud (m) Ancho (m) Superficie (m <sup>2</sup> )
	<b>8. ESTRUCTURAS ARTIFICIALES DE ESCALADA</b> Estructuras artificiales construidas para la práctica de deportes de montaña y escalada. Las zonas naturales equipadas para esta actividad se consideran áreas de actividad. <input type="checkbox"/> Muro de escalada. <input type="checkbox"/> Bulder (altura menor a 3 m).			<b>Atributos específicos</b>	Altura máxima (m) Superficie de escalada (m <sup>2</sup> ) <input type="checkbox"/> Presas Material
	<b>9. PISTAS DE MONOPATÍN Y PATÍN LÍNEA</b> <input type="checkbox"/> Pista monopatín y patín en línea. <input type="checkbox"/> Circuito monopatín y patín en línea. <input type="checkbox"/> Campo monopatín y patín en línea (skate park...).			<b>Atributos específicos</b>	Longitud –solo circuitos- <input type="checkbox"/> Estructura en U (half pipe) Superficie (m <sup>2</sup> )
	<b>10. PISTAS DE MODELISMO</b> <input type="checkbox"/> Circuito de automodelismo. <input type="checkbox"/> Campo de aeromodelismo. <input type="checkbox"/> Otras zonas de modalismo.			<b>Atributos específicos</b>	Longitud (m) Diámetro (si es circular): (m) Ancho (m)

<b>Código Seguro De Verificación:</b>	TP6zbRCB6h6qmKVx8agLkw==	<b>Estado</b>	Firmado
<b>Firmado Por</b>	Josefa Ganfornina Dorantes	<b>Fecha y hora</b>	07/03/2022 10:41:03
<b>Observaciones</b>	DILIGENCIA. Para hacer constar que este documento ha sido APROBADO INICIALMENTE por el Pleno de este Ayuntamiento, en sesión celebrada el día 23 de febrero de 2022. LA SECRETARÍA ACCIDENTAL.	<b>Página</b>	1134/2041
<b>Url De Verificación</b>	<a href="https://portal.dipusevilla.es/vfirmaAytos/code/TP6zbRCB6h6qmKVx8agLkw==">https://portal.dipusevilla.es/vfirmaAytos/code/TP6zbRCB6h6qmKVx8agLkw==</a>		



<b>JUNTA DE ANDALUCIA</b>	<b>FORMULARIO DE DATOS PARA SU INCORPORACIÓN AL INVENTARIO ANDALUZ DE INSTALACIONES DEPORTIVAS</b>	<b>ANEXO II</b>
		Rev. 04
	<b>4. DATOS DE LOS ESPACIOS DEPORTIVOS</b>	Hoja 5 de 8

<b>11. CAMPOS DE TIRO</b> <input type="checkbox"/> Campo de tiro vuelo. <input type="checkbox"/> Campo de tiro de precisión. <input type="checkbox"/> Campo de tiro al plato. <input type="checkbox"/> Campo de tiro con arco. <input type="checkbox"/> Otros campos de tiro.	Atributos específicos	Longitud (m) Superficie (m <sup>2</sup> ) Nº de puestos
<b>12. ZONAS DE JUEGOS POPULARES O/Y TRADICIONALES</b> <input type="checkbox"/> Pista calva. <input type="checkbox"/> Pista de tanga. <input type="checkbox"/> Pista de lanzamiento de barra castellana. <input type="checkbox"/> Pista de lanzamiento de barra aragonesa. <input type="checkbox"/> Corro de lucha. <input type="checkbox"/> Carril de Bolos Huertanos. <input type="checkbox"/> Campo de bolos Cartagenero. <input type="checkbox"/> Bolera. <input type="checkbox"/> Campo de billar romano. <input type="checkbox"/> Campo de llave (chave). <input type="checkbox"/> Otras zonas de juegos populares. Indicar:	Atributos específicos	Largo (m) Ancho (m) Superficie (m <sup>2</sup> ) Diámetro (en el caso de que sean circulares) (m)
<b>13. OTROS ESPACIOS SINGULARES</b> <input type="checkbox"/> Campo de minigolf. <input type="checkbox"/> Pista de bowling. <input type="checkbox"/> Campo de casting. <input type="checkbox"/> Remo en banco fijo (con balsa). <input type="checkbox"/> Otros espacios singulares. Indicar:	Atributos específicos	Superficie (m <sup>2</sup> ) Nº de puestos
<b>14. OBSERVACIONES</b>		


<b>Código Seguro De Verificación:</b>	TP6zbRCB6h6qmKVx8agLkw==	<b>Estado</b>	<b>Fecha y hora</b>	
<b>Firmado Por</b>	Josefa Ganformina Dorantes	Firmado	07/03/2022 10:41:03	
<b>Observaciones</b>	DILIGENCIA. Para hacer constar que este documento ha sido APROBADO INICIALMENTE por el Pleno de este Ayuntamiento, en sesión celebrada el día 23 de febrero de 2022. LA SECRETARIA ACCIDENTAL.	<b>Página</b>	1135/2041	
<b>Url De Verificación</b>	<a href="https://portal.dipusevilla.es/vfirmaAytos/code/TP6zbRCB6h6qmKVx8agLkw==">https://portal.dipusevilla.es/vfirmaAytos/code/TP6zbRCB6h6qmKVx8agLkw==</a>			

<b>JUNTA DE ANDALUCÍA</b>	<b>FORMULARIO DE DATOS PARA SU INCORPORACIÓN AL INVENTARIO ANDALUZ DE INSTALACIONES DEPORTIVAS</b>	<b>ANEXO II</b>
		Rev. 04
	<b>4. DATOS DE LOS ESPACIOS DEPORTIVOS</b>	Hoja 6 de 8

#### 4.4. ÁREAS DE ACTIVIDAD Y SUS ATRIBUTOS ESPECÍFICOS

##### 4.4.1. ÁREAS TERRESTRES

<b>1. ESCALADA</b> <input type="checkbox"/> Zona de escalada	Atributos específicos	Desnivel (altura en metros): Número de vías: <input type="checkbox"/> Señalización <input type="checkbox"/> Equipadas
<b>2. VÍAS FERRATAS</b> (recorrido por espacios rocosos con elementos de progresión) <input type="checkbox"/> Vía ferrata	Atributos específicos	Desnivel (m) <input type="checkbox"/> Señalización <input type="checkbox"/> Equipadas
<b>3. RUTA ECUESTRE</b> <input type="checkbox"/> Ruta ecuestre	Atributos específicos	Longitud (m) <input type="checkbox"/> Señalización
<b>4. CAMPO DE RECORRIDO DE TIRO Y DE CAZA</b> (cotos de caza) <input type="checkbox"/> Campo de tiro y caza	Atributos específicos	Superficie (m <sup>2</sup> )
<b>5. CAVIDADES</b> <input type="checkbox"/> Simas <input type="checkbox"/> Cuevas	Atributos específicos	Desnivel <input type="checkbox"/> Turísticas Longitud (m) <input type="checkbox"/> Mapa topográfico <input type="checkbox"/> Tramos subacuáticos
<b>6. VÍAS VERDES Y CAMINOS NATURALES</b> <input type="checkbox"/> Vía verde <input type="checkbox"/> Camino de siga <input type="checkbox"/> Otros caminos naturales (históricos, cañadas, rural, etc...)	Atributos específicos	Longitud del tramo principal (m) <input type="checkbox"/> Señalización
<b>7. SENDEROS</b> (GR, PR, locales, urbanos, etc...) <input type="checkbox"/> Gran recorrido (GR) <input type="checkbox"/> Pequeño recorrido (PR) <input type="checkbox"/> Sendero Local (SL) <input type="checkbox"/> Sendero Urbano (SU)	Atributos específicos	Longitud del tramo municipal (m)
<b>8. ACTIVIDAD FÍSICO-DEPORTIVA EN PLAYAS Y RÍOS</b> <input type="checkbox"/> Playas naturales <input type="checkbox"/> Playas artificiales <input type="checkbox"/> Ríos y lagos	Atributos específicos	<input type="checkbox"/> Límite de la zona de baño recomendada <input type="checkbox"/> Equipamientos para juegos deportivos <input type="checkbox"/> Zona delimitada de varada
<b>9. ITINERARIOS DE BICICLETAS DE MONTAÑA</b> <input type="checkbox"/> Itinerario de bicicleta de montaña	Atributos específicos	Longitud (m) <input type="checkbox"/> Señalización
<b>10. OTRAS ÁREAS TERRESTRES</b> <input type="checkbox"/> Otras áreas terrestres	Atributos específicos	Denominación


<b>Código Seguro De Verificación:</b>	TP6zbRCB6h6qmKVx8agLkw==	<b>Estado</b>	<b>Fecha y hora</b>	
<b>Firmado Por</b>	Josefa Ganformina Dorantes	Firmado	07/03/2022 10:41:03	
<b>Observaciones</b>	DILIGENCIA. Para hacer constar que este documento ha sido APROBADO INICIALMENTE por el Pleno de este Ayuntamiento, en sesión celebrada el día 23 de febrero de 2022. LA SECRETARÍA ACCIDENTAL.	<b>Página</b>	1136/2041	
<b>Url De Verificación</b>	<a href="https://portal.dipusevilla.es/vfirmaAytos/code/TP6zbRCB6h6qmKVx8agLkw==">https://portal.dipusevilla.es/vfirmaAytos/code/TP6zbRCB6h6qmKVx8agLkw==</a>			



<b>JUNTA DE ANDALUCÍA</b>	<b>FORMULARIO DE DATOS PARA SU INCORPORACIÓN AL INVENTARIO ANDALUZ DE INSTALACIONES DEPORTIVAS</b>	<b>ANEXO II</b>
		Rev. 04
	<b>4. DATOS DE LOS ESPACIOS DEPORTIVOS</b>	Hoja 7 de 8

#### 4.4.2. ÁREAS AÉREAS

<b>1. VUELOS</b> <input type="checkbox"/> Zona de vuelo a motor <input type="checkbox"/> Zona de vuelo aerostático <input type="checkbox"/> Zona de vuelo sin motor	Atributos específicos	Coord. despegue <input type="checkbox"/> Rampa despegue Coord. aterrizaje Sup. aterrizaje (m <sup>2</sup> ) Longitud máx. (m) <input type="checkbox"/> Señalización
<b>2. PARACAIDISMO</b> <input type="checkbox"/> Zona de paracaidismo	Atributos específicos	<input type="checkbox"/> Señalización Sup. aterrizaje (m <sup>2</sup> )
<b>3. COLOMBÓDROMO</b> <input type="checkbox"/> Campo de entrenamiento	Atributos específicos	Radio (m) <input type="checkbox"/> Sistemas audiovisuales
<b>4. OTRAS ÁREAS AÉREAS</b> <input type="checkbox"/> Otras áreas aéreas	Atributos específicos	Denominación

<b>Código Seguro De Verificación:</b>	TP6zbRCB6h6qmKVx8agLkw==	<b>Estado</b>	<b>Fecha y hora</b>	
<b>Firmado Por</b>	Josefa Ganformina Dorantes	Firmado	07/03/2022 10:41:03	
<b>Observaciones</b>	DILIGENCIA. Para hacer constar que este documento ha sido APROBADO INICIALMENTE por el Pleno de este Ayuntamiento, en sesión celebrada el día 23 de febrero de 2022. LA SECRETARIA ACCIDENTAL.	<b>Página</b>	1137/2041	
<b>Url De Verificación</b>	<a href="https://portal.dipusevilla.es/vfirmaAytos/code/TP6zbRCB6h6qmKVx8agLkw==">https://portal.dipusevilla.es/vfirmaAytos/code/TP6zbRCB6h6qmKVx8agLkw==</a>			

<b>JUNTA DE ANDALUCÍA</b>	<b>FORMULARIO DE DATOS PARA SU INCORPORACIÓN AL INVENTARIO ANDALUZ DE INSTALACIONES DEPORTIVAS</b>	<b>ANEXO II</b>
		Rev. 04
	<b>4. DATOS DE LOS ESPACIOS DEPORTIVOS</b>	Hoja 8 de 8

#### 4.4.3. AREAS ACUÁTICAS

<b>1. VELA</b> <input type="checkbox"/> Zona acuática de vela	Atributos específicos	<input type="checkbox"/> Señalización
<b>2. BARRANCOS</b> <input type="checkbox"/> Itinerario en barranco	Atributos específicos	Denominación <input type="checkbox"/> Rápeles Desnivel (m) <input type="checkbox"/> Señalización Longitud (m) <input type="checkbox"/> Sifones <input type="checkbox"/> Caudal permanente de agua <input type="checkbox"/> Equipadas
<b>3. ACTIVIDADES A MOTOR</b> <input type="checkbox"/> Zona acuática de actividades a motor	Atributos específicos	<input type="checkbox"/> Señalización
<b>4. ACTIVIDAD SUBACUÁTICA</b> (se pueden desarrollar en lagos, presas, embalses, ríos y mar) <input type="checkbox"/> Zona de pesca submarina <input type="checkbox"/> Zona de inmersión <input type="checkbox"/> Otras zonas de actividades subacuáticas	Atributos específicos	<input type="checkbox"/> Señalización
<b>5. SURF</b> <input type="checkbox"/> Zona de surf	Atributos específicos	<input type="checkbox"/> Señalización
<b>6. ESQUÍ ACUÁTICO</b> <input type="checkbox"/> Zona de esquí acuático	Atributos específicos	<input type="checkbox"/> Señalización Longitud (m)
<b>7. REMO Y PIRAGÜISMO</b> <input type="checkbox"/> Remo en aguas tranquilas <input type="checkbox"/> Piragüismo en aguas tranquilas <input type="checkbox"/> Piragüismo en aguas bravas	Atributos específicos	<input type="checkbox"/> Señalización Longitud (m)
<b>8. OTRAS ÁREAS ACUÁTICAS</b> <input type="checkbox"/> Otras áreas acuáticas	Atributos específicos	Denominación

#### 4.4.4. OBSERVACIONES

--

<b>Código Seguro De Verificación:</b>	TP6zbRCB6h6qmKVx8agLkw==	<b>Estado</b>	Firmado	<b>Fecha y hora</b>	07/03/2022 10:41:03
<b>Firmado Por</b>	Josefa Ganformina Dorantes	<b>Página</b>			1138/2041
<b>Observaciones</b>	DILIGENCIA. Para hacer constar que este documento ha sido APROBADO INICIALMENTE por el Pleno de este Ayuntamiento, en sesión celebrada el día 23 de febrero de 2022. LA SECRETARIA ACCIDENTAL.				
<b>Url De Verificación</b>	<a href="https://portal.dipusevilla.es/vfirmaAytos/code/TP6zbRCB6h6qmKVx8agLkw==">https://portal.dipusevilla.es/vfirmaAytos/code/TP6zbRCB6h6qmKVx8agLkw==</a>				




	<b>FORMULARIO DE DATOS PARA SU INCORPORACIÓN AL INVENTARIO ANDALUZ DE INSTALACIONES DEPORTIVAS</b>	<b>ANEXO III</b>
		Rev. 04
	<b>5. DATOS ESPACIOS COMPLEMENTARIOS</b>	Hoja 1 de 5

## 5.1. TIPOLOGÍA DE LOS ESPACIOS COMPLEMENTARIOS Y SUS ATRIBUTOS ESPECÍFICOS

### 5.1.1. ESPACIOS COMPLEMENTARIOS GENÉRICOS


<input checked="" type="checkbox"/> <b>1. VESTUARIOS</b>			
5.1.1.1. Atributos generales Asociado al espacio/s deportivo/s: VASO DE CHAPOTEO <input checked="" type="checkbox"/> Compartido con otras instalaciones <b>Estado de uso:</b> En uso - NORMAL <b>Conservación:</b> Permite el uso - BUENO Año de construcción: 2009 Año de remodelación: <input type="checkbox"/> El espacio complementario es BAJA Fecha de baja: Motivo:	5.1.1.2. Atributos específicos <input checked="" type="checkbox"/> Colectivo <input checked="" type="checkbox"/> Adaptado normas accesibilidad Nº salas cambio de ropa 4 Nº armarios de equipo 60 Nº de urinarios 4+2 Nº cabinas individuales 13 Nº de duchas 21 Nº de inodoros 6 Nº taquillas guardarropa 60 Nº de lavabos 8+2 Superficie m2 80	5.1.1.2. Atributos específicos <input checked="" type="checkbox"/> Individual <input checked="" type="checkbox"/> Adaptado normas accesibilidad <input checked="" type="checkbox"/> Ducha <input checked="" type="checkbox"/> Inodoro <input checked="" type="checkbox"/> Lavabo	
<input checked="" type="checkbox"/> <b>2. ASEOS PÚBLICOS</b>			
5.1.1.1. Atributos generales Asociado al espacio/s deportivo/s: VASO DE CHAPOTEO <input checked="" type="checkbox"/> Compartido con otras instalaciones <b>Estado de uso:</b> En uso - NORMAL <b>Conservación:</b> Permite el uso - BUENO Año de construcción: 2009 Año de remodelación: <input type="checkbox"/> El espacio complementario es BAJA Fecha de baja: Motivo:	5.1.1.2. Atributos específicos <b>Personas usuarias:</b> COMÚN <input checked="" type="checkbox"/> Adaptado normas accesibilidad Nº de lavabos 2 Nº de urinarios 2 Nº de inodoros		
<input checked="" type="checkbox"/> <b>3. ALMACÉN DEPORTIVO</b> (Sólo los que se usen exclusivamente para guardar material deportivo)			
5.1.1.1. Atributos generales Asociado al espacio/s deportivo/s: VASO DE CHAPOTEO <input checked="" type="checkbox"/> Compartido con otras instalaciones <b>Estado de uso:</b> En uso - ESTACIONAL <b>Conservación:</b> Permite el uso - BUENO Año de construcción: Año de remodelación: <input type="checkbox"/> El espacio complementario es BAJA Fecha de baja: Motivo:	5.1.1.2. Atributos específicos Altura 2.8 Superficie (m <sup>2</sup> ) 20 <input checked="" type="checkbox"/> Dispone de puerta directa al espacio deportivo		
<input type="checkbox"/> <b>4. GRADAS</b>			
5.1.1.1. Atributos generales Asociado al espacio/s deportivo/s: <input type="checkbox"/> Compartido con otras instalaciones <b>Estado de uso:</b> <b>Conservación:</b> Año de construcción: Año de remodelación: <input type="checkbox"/> El espacio complementario es BAJA Fecha de baja: Motivo:	5.1.1.2. Atributos específicos <b>Tipo</b> <b>Cubierta</b> Nº plazas de pie Nº plazas sentado <input type="checkbox"/> Plazas reservadas y accesibles para personas discapacitadas		
<b>5.1.1.3. OBSERVACIONES</b> LOS DOS ASEOS ADAPTADOS QUE SE ENCUENTRAN EN EL EXTERIOR, SE COMPARTEN DE MODO ESTACIONAL CON EL RESTO DE LAS INSTALACIONES DE LA PISCINA CUBIERTA.			

<b>Código Seguro De Verificación:</b>	TP6zbRCB6h6qmKVx8agLkw==	<b>Estado</b>	<b>Fecha y hora</b>	
<b>Firmado Por</b>	Josefa Ganformina Dorantes	Firmado	07/03/2022 10:41:03	
<b>Observaciones</b>	DILIGENCIA. Para hacer constar que este documento ha sido APROBADO INICIALMENTE por el Pleno de este Ayuntamiento, en sesión celebrada el día 23 de febrero de 2022. LA SECRETARIA ACCIDENTAL.	<b>Página</b>	1139/2041	
<b>Url De Verificación</b>	<a href="https://portal.dipusevilla.es/vfirmaAytos/code/TP6zbRCB6h6qmKVx8agLkw==">https://portal.dipusevilla.es/vfirmaAytos/code/TP6zbRCB6h6qmKVx8agLkw==</a>			

<b>JUNTA DE ANDALUCÍA</b>	<b>FORMULARIO DE DATOS PARA SU INCORPORACIÓN AL INVENTARIO ANDALUZ DE INSTALACIONES DEPORTIVAS</b>	<b>ANEXO III</b>
		Rev. 04
	<b>5. DATOS ESPACIOS COMPLEMENTARIOS</b>	Hoja 2 de 5


**5.1.2. ESPACIOS COMPLEMENTARIOS ESPECÍFICOS**

<input type="checkbox"/> <b>1. REMONTE</b> (cable esquí / tele sillas – tele cabinas)		5.1.2.1. Atributos generales	Asociado al espacio/s deportivo/s:  <input type="checkbox"/> Compartido con otras instalaciones <b>Estado de uso:</b> <b>Conservación:</b> Año de construcción: Año de remodelación:  <input type="checkbox"/> El espacio complementario es BAJA Fecha de baja: Motivo:	5.1.2.2. Atributos específicos	Longitud (m) Desnivel (m) Capacidad (deportistas/hora) Denominación
<input type="checkbox"/> <b>2. ZONA DE VARADA EN PLAYA</b>		5.1.2.1. Atributos generales	Asociado al espacio/s deportivo/s:  <input type="checkbox"/> Compartido con otras instalaciones <b>Estado de uso:</b> <b>Conservación:</b> Año de construcción: Año de remodelación:  <input type="checkbox"/> El espacio complementario es BAJA Fecha de baja: Motivo:	5.1.2.2. Atributos específicos	Superficie (m²) <b>Pasillo de acceso</b> Denominación
<input type="checkbox"/> <b>3. AERÓDROMOS</b>		5.1.2.1. Atributos generales	Asociado al espacio/s deportivo/s:  <input type="checkbox"/> Compartido con otras instalaciones <b>Estado de uso:</b> <b>Conservación:</b> Año de construcción: Año de remodelación:  <input type="checkbox"/> El espacio complementario es BAJA Fecha de baja: Motivo:	5.1.2.2. Atributos específicos	Nº pistas Longitud pista principal (m) Anchura pista principal (m) <input type="checkbox"/> Taller Nº hangares Pavimento pista principal <input type="checkbox"/> Torre de control <input type="checkbox"/> Depósito de combustible
<input type="checkbox"/> <b>4. ESPACIOS COMPLEMENTARIOS DE HÍPCA</b> <input type="checkbox"/> Caballerizas <input type="checkbox"/> Pista de doma <input type="checkbox"/> Caminaderos		5.1.2.1. Atributos generales	Asociado al espacio/s deportivo/s:  <input type="checkbox"/> Compartido con otras instalaciones <b>Estado de uso:</b> <b>Conservación:</b> Año de construcción: Año de remodelación:  <input type="checkbox"/> El espacio complementario es BAJA Fecha de baja: Motivo:	5.1.2.2. Atributos específicos (si posee más de un tipo, separar los atributos con un guión)	Nº plazas Longitud (m) Anchura (m) Diámetro (m) en caso circular Superficie (m²)
<input type="checkbox"/> <b>5. PUERTOS E INSTALACIONES NÁUTICAS</b>					

<b>Código Seguro De Verificación:</b>	TP6zbRCB6h6qmKVx8agLkw==	<b>Estado</b>	<b>Fecha y hora</b>	
<b>Firmado Por</b>	Josefa Ganfornina Dorantes	Firmado	07/03/2022 10:41:03	
<b>Observaciones</b>	DILIGENCIA. Para hacer constar que este documento ha sido APROBADO INICIALMENTE por el Pleno de este Ayuntamiento, en sesión celebrada el día 23 de febrero de 2022. LA SECRETARIA ACCIDENTAL.	<b>Página</b>	1140/2041	
<b>Url De Verificación</b>	<a href="https://portal.dipusevilla.es/vfirmaAytos/code/TP6zbRCB6h6qmKVx8agLkw==">https://portal.dipusevilla.es/vfirmaAytos/code/TP6zbRCB6h6qmKVx8agLkw==</a>			

<b>JUNTA DE ANDALUCÍA</b>	<b>FORMULARIO DE DATOS PARA SU INCORPORACIÓN AL INVENTARIO ANDALUZ DE INSTALACIONES DEPORTIVAS</b>	<b>ANEXO III</b>
		Rev. 04
	<b>5. DATOS ESPACIOS COMPLEMENTARIOS</b>	Hoja 3 de 5

<b>ESPACIO COMPLEMENTARIO</b>	<input type="checkbox"/> Puerto deportivo <input type="checkbox"/> Dársena deportiva <input type="checkbox"/> Marina. puerto interior <input type="checkbox"/> Embarcadero	<b>5.1.2.1. Atributos generales</b>	Asociado al espacio/s deportivo/s:  <input type="checkbox"/> Compartido con otras instalaciones <b>Estado de uso:</b> <b>Conservación:</b> Año de construcción: Año de remodelación:  <input type="checkbox"/> El espacio complementario es BAJA Fecha de baja: Motivo:	<b>5.1.2.2. Atributos específicos</b>	Nº amarres <input type="checkbox"/> Agua potable <input type="checkbox"/> Electricidad <input type="checkbox"/> Gasolinera <input type="checkbox"/> Dique seco Calado de la bocana <input type="checkbox"/> Varadero <input type="checkbox"/> Elevador <input type="checkbox"/> Rampa <input type="checkbox"/> Pantalán
-------------------------------	---	-------------------------------------	---	---------------------------------------	--

<b>Código Seguro De Verificación:</b>	TP6zbRCB6h6qmKVx8agLkw==	<b>Estado</b>	<b>Fecha y hora</b>	
<b>Firmado Por</b>	Josefa Ganformina Dorantes	Firmado	07/03/2022 10:41:03	
<b>Observaciones</b>	DILIGENCIA. Para hacer constar que este documento ha sido APROBADO INICIALMENTE por el Pleno de este Ayuntamiento, en sesión celebrada el día 23 de febrero de 2022. LA SECRETARIA ACCIDENTAL.	<b>Página</b>	1141/2041	
<b>Url De Verificación</b>	<a href="https://portal.dipusevilla.es/vfirmaAytos/code/TP6zbRCB6h6qmKVx8agLkw==">https://portal.dipusevilla.es/vfirmaAytos/code/TP6zbRCB6h6qmKVx8agLkw==</a>			


<b>JUNTA DE ANDALUCIA</b>	<b>FORMULARIO DE DATOS PARA SU INCORPORACIÓN AL INVENTARIO ANDALUZ DE INSTALACIONES DEPORTIVAS</b>	<b>ANEXO III</b>
		Rev. 04
	<b>5. DATOS ESPACIOS COMPLEMENTARIOS</b>	Hoja 4 de 5

<input type="checkbox"/> <b>6. ESPACIOS COMPLEMENTARIOS DE ZONAS DE REMO Y PIRAGÜISMO</b>		5.1.1. Atributos generales	Asociado al espacio/s deportivo/s: <input type="checkbox"/> Compartido con otras instalaciones <b>Estado de uso:</b> <b>Conservación:</b> Año de construcción: Año de remodelación:  <input type="checkbox"/> El espacio complementario es BAJA Fecha de baja: Motivo:	5.1.2. Atributos específicos	<input type="checkbox"/> Pantalanes <input type="checkbox"/> Torre de jueces <input type="checkbox"/> Hangar de canoas y/o piraguas <input type="checkbox"/> Muelles
<b>ESPACIO COMPLEMENTARIO</b>	<input type="checkbox"/> <b>7. REFUGIOS DE MONTAÑA</b> Nombre oficial	5.1.1. Atributos generales	Asociado al espacio/s deportivo/s: <input type="checkbox"/> Compartido con otras instalaciones <b>Estado de uso:</b> <b>Conservación:</b> Año de construcción: Año de remodelación:  <input type="checkbox"/> El espacio complementario es BAJA Fecha de baja: Motivo:	5.1.2. Atributos específicos	Cota de altura (m) <input type="checkbox"/> Zona de vivac Nº plazas <input type="checkbox"/> Cocina <input type="checkbox"/> Guarda Periodo de apertura
<b>ESPACIO COMPLEMENTARIO</b>	<input type="checkbox"/> <b>8. ESPACIOS COMPLEMENTARIOS DE ZONAS DE CIRCUITOS A MOTOR</b> <input type="checkbox"/> Boxes <input type="checkbox"/> Torre de control <input type="checkbox"/> Paddock <input type="checkbox"/> Guardería karts <input type="checkbox"/> Aparcamiento de personal de servicio	5.1.1. Atributos generales	Asociado al espacio/s deportivo/s: <input type="checkbox"/> Compartido con otras instalaciones <b>Estado de uso:</b> <b>Conservación:</b> Año de construcción: Año de remodelación:  <input type="checkbox"/> El espacio complementario es BAJA Fecha de baja: Motivo:	5.1.2. Atributos específicos	Nº plazas Superficie (m <sup>2</sup> ) <input type="checkbox"/> Electricidad <input type="checkbox"/> Agua potable <input type="checkbox"/> Gasolinera
	<input type="checkbox"/> <b>9. PALOMAR</b>	5.1.1. Atributos generales	Asociado al espacio/s deportivo/s: <input type="checkbox"/> Compartido con otras instalaciones <b>Estado de uso:</b> <b>Conservación:</b> Año de construcción: Año de remodelación:  <input type="checkbox"/> El espacio complementario es BAJA Fecha de baja: Motivo:	5.1.2. Atributos específicos	Volumen (m <sup>3</sup> ) Nº palomas/m <sup>3</sup>
	<input type="checkbox"/> <b>10. OTROS ESPACIOS COMPLEMENTARIOS</b> Denominación			5.1.2. Atributos específicos	
<b>5.1.2.3. OBSERVACIONES</b>					

<b>Código Seguro De Verificación:</b>	TP6zbRCB6h6qmKVx8agLkw==	<b>Estado</b>	<b>Fecha y hora</b>
<b>Firmado Por</b>	Josefa Ganformina Dorantes	Firmado	07/03/2022 10:41:03
<b>Observaciones</b>	DILIGENCIA. Para hacer constar que este documento ha sido APROBADO INICIALMENTE por el Pleno de este Ayuntamiento, en sesión celebrada el día 23 de febrero de 2022. LA SECRETARÍA ACCIDENTAL.	<b>Página</b>	1142/2041
<b>Url De Verificación</b>	<a href="https://portal.dipusevilla.es/vfirmaAytos/code/TP6zbRCB6h6qmKVx8agLkw==">https://portal.dipusevilla.es/vfirmaAytos/code/TP6zbRCB6h6qmKVx8agLkw==</a>		



<b>JUNTA DE ANDALUCÍA</b>	<b>FORMULARIO DE DATOS PARA SU INCORPORACIÓN AL INVENTARIO ANDALUZ DE INSTALACIONES DEPORTIVAS</b>	<b>ANEXO III</b>
		Rev. 04
	<b>5. DATOS ESPACIOS COMPLEMENTARIOS</b>	Hoja 5 de 5


<b>Código Seguro De Verificación:</b>	TP6zbRCB6h6qmKVx8agLkw==	<b>Estado</b>	<b>Fecha y hora</b>	
<b>Firmado Por</b>	Josefa Ganformina Dorantes	Firmado	07/03/2022 10:41:03	
<b>Observaciones</b>	DILIGENCIA. Para hacer constar que este documento ha sido APROBADO INICIALMENTE por el Pleno de este Ayuntamiento, en sesión celebrada el día 23 de febrero de 2022. LA SECRETARIA ACCIDENTAL.	<b>Página</b>	1143/2041	
<b>Url De Verificación</b>	<a href="https://portal.dipusevilla.es/vfirmaAytos/code/TP6zbRCB6h6qmKVx8agLkw==">https://portal.dipusevilla.es/vfirmaAytos/code/TP6zbRCB6h6qmKVx8agLkw==</a>			

## PLAN LOCAL DE INSTALACIONES Y EQUIPAMIENTOS DEPORTIVOS DE LEBRIJA

# ANEXOS

### C.- POLIDEPORTIVO PISTA SALTO DE LONGITUD




<b>Código Seguro De Verificación:</b>	TP6zbRCB6h6qmKVx8agLkw==	<b>Estado</b>	<b>Fecha y hora</b>	
<b>Firmado Por</b>	Josefa Ganformina Dorantes	Firmado	07/03/2022 10:41:03	
<b>Observaciones</b>	DILIGENCIA. Para hacer constar que este documento ha sido APROBADO INICIALMENTE por el Pleno de este Ayuntamiento, en sesión celebrada el día 23 de febrero de 2022. LA SECRETARIA ACCIDENTAL.	<b>Página</b>	1144/2041	
<b>Url De Verificación</b>	<a href="https://portal.dipusevilla.es/vfirmaAytos/code/TP6zbRCB6h6qmKVx8agLkw==">https://portal.dipusevilla.es/vfirmaAytos/code/TP6zbRCB6h6qmKVx8agLkw==</a>			



<b>JUNTA DE ANDALUCÍA</b>	<b>FORMULARIO DE DATOS PARA SU INCORPORACIÓN AL INVENTARIO ANDALUZ DE INSTALACIONES DEPORTIVAS</b>	<b>ANEXO I</b>
		Rev. 04
	<b>3. DATOS GENERALES DE LA INSTALACIÓN</b>	Hoja 1 de 3


**3.1. ATRIBUTOS GENERALES**

<b>1. CÓDIGO</b> (A rellenar por Admón.)		<b>2. NOMBRE OFICIAL DE LA INSTALACIÓN</b> COMPLEJO POLIDEPORTIVO CIUDAD DE LEBRIJA		<b>ESPACIOS DEPORTIVOS Y COMPL.</b> Nº de espacios deportivos: 14 Nº de esp. complementarios: 4	
<b>2. NOMBRE COMÚN O POR LA QUE ES CONOCIDA</b> POLIDEPORTIVO			<b>3. COMPLEJO POLIDEPORTIVO</b> <input checked="" type="checkbox"/> Esta instalación forma parte de un complejo deportivo Nombre del complejo: COMPLEJO DEPORTIVO CIUDAD DE LEBRIJA		
<b>4. DIRECCIÓN</b> <b>TIPO VÍA</b>   <b>NOMBRE VÍA</b> Avenida   <b>DE EL CUERVO</b>		<b>NUMERO</b> <b>S/N</b>	<b>CALIFICADOR DE NÚMERO</b>	<b>CÓDIGO POSTAL</b> <b>41740</b>	
<b>KILÓMETRO EN LA</b>	<b>COMPLEMENTO DE DOMICILIO:</b> Urbanización, residencial,		<b>ENTIDAD DE POBLACIÓN</b>		
<b>5. PROVINCIA</b> SEVILLA		<b>6. MUNICIPIO</b> L E B R I J A		<b>7. ZONA DEPORTIVA</b>	
<b>8. AGRUPACIÓN TERRITORIAL</b> E-7 BAJO GUADALQUIVIR DE SEVILLA		<b>9. NÚCLEO DE POBLACIÓN</b> 27.432		<b>10. DISTRITO MUNICIPAL</b>	<b>11. BARRIO</b>
<b>12. EMPLAZAMIENTO EN ESPACIO NATURAL PROTEGIDO</b> <input type="checkbox"/> SI <input checked="" type="checkbox"/> NO Indicar:			<b>13. LICENCIA DE ACTIVIDAD</b> <input checked="" type="checkbox"/> SI <input type="checkbox"/> NO		
<b>15. LA INSTALACIÓN REUTILIZA O ADAPTA UNA INSTALACIÓN PREVIA</b> <input type="checkbox"/> SI <input checked="" type="checkbox"/> NO Indicar:			<b>14. INSTALACIÓN INTEGRADA EN EDIFICIO MULTIFUNCIONAL</b> <input type="checkbox"/> SI <input checked="" type="checkbox"/> NO Indicar:		
<b>16. OTROS DATOS</b> TELEFONO FIJO   TELEFONO MOVIL   FAX   WEB   E-MAIL 955-97-21-57   630-68-21-46       piscinalebrija@gmail.com					
<b>17. COORDENADAS UTM (ETRS89)</b> X   Y   Z   HUSO 760665.44   4089088.239   11   29 Y 30			<b>18. COORDENADAS GEOGRÁFICAS</b> LONGITUD   LATITUD <u>6° 4' 54.94989"</u>   <u>36° 55' 20.72840"</u> W   N		
<b>19. INSTALACIÓN PLURIMUNICIPAL</b> <input type="checkbox"/>		<b>NO PUBLICAR EN INTERNET</b> <input type="checkbox"/>		<b>20. AÑO INICIO ACTIV.</b> 1.978	<b>21. BAJA</b> <input type="checkbox"/> La instalación es Moti Fecha baja:
<b>22. CENTRO EDUCACIÓN</b> <input type="checkbox"/> Pertenece a Centro Educativo Tipo de Centro Educativo: Nivel de Enseñanza:		<b>23. NIVEL DE DOTACIÓN</b> <input type="checkbox"/> Red Básica <input checked="" type="checkbox"/> Red Complementaria <input type="checkbox"/> Red Especial		<b>24. SITUACIÓN INSTALACIÓN</b> <input checked="" type="checkbox"/> Urbana <input type="checkbox"/> Periférica <input type="checkbox"/> No Urbana	
<b>25. ACCESIBILIDAD/SUPRESION DE BARRERAS ARQUITECTÓNICAS</b> Persona Usuaría Deportista   Persona Usuaría Espectadora <input checked="" type="checkbox"/> Permite circulación exterior <input checked="" type="checkbox"/> Permite la circulación interior <input checked="" type="checkbox"/> Tiene vestuarios adaptados (al menos uno) <input checked="" type="checkbox"/> Tiene aseos adaptados (al menos uno)					
<b>26. RÉGIMEN DE ACCESO</b> <input type="checkbox"/> Libre gratuito <input checked="" type="checkbox"/> Libre pagando entrada <input checked="" type="checkbox"/> Libre pagando cuota periódica de abono o socio			<input type="checkbox"/> Restringido a alumnos <input type="checkbox"/> Restringido a residentes <input type="checkbox"/> Restringido a trabajadores o		<b>27. USUARIOS</b> <input checked="" type="checkbox"/> Escolares <input checked="" type="checkbox"/> Deportistas de competición <input checked="" type="checkbox"/> Deportistas en general
<b>28. EFICIENCIA ENERGÉTICA</b> <b>DISEÑO</b> <input type="checkbox"/> Bioclimático <input type="checkbox"/> Ecoeficiente		<b>TRATAMIENTO DE RESIDUOS</b> <input type="checkbox"/> Previo a la recogida <input checked="" type="checkbox"/> Separación		<b>CALIFICACIÓN ENERGÉTICA DE EDIFICACIONES</b> TIPO DE EDIFICACIÓN   CALIFICACIÓN _____ _____ _____ _____ _____	
<b>INSTALACIÓN PROPIA DE ENERGÍA RENOVABLE</b> <input type="checkbox"/> Planta de generación propia Tipo de generador:		<b>GESTIÓN DEL AGUA</b> Superficie regable (m²): <input type="checkbox"/> Sistemas de ahorro			
<b>29. PROTECCIÓN CONTRA INCENDIOS</b> <input checked="" type="checkbox"/> Alumbrado de emergencia   <input type="checkbox"/> Bocas de incendios equipadas   <input checked="" type="checkbox"/> Extintores portátiles   <input type="checkbox"/> Detección					

<b>Código Seguro De Verificación:</b>	TP6zbRCB6h6qmKVx8agLkw==	<b>Estado</b>	<b>Fecha y hora</b>	
<b>Firmado Por</b>	Josefa Ganfornina Dorantes	Firmado	07/03/2022 10:41:03	
<b>Observaciones</b>	DILIGENCIA. Para hacer constar que este documento ha sido APROBADO INICIALMENTE por el Pleno de este Ayuntamiento, en sesión celebrada el día 23 de febrero de 2022. LA SECRETARÍA ACCIDENTAL.	<b>Página</b>	1145/2041	
<b>Url De Verificación</b>	<a href="https://portal.dipusevilla.es/vfirmaAytos/code/TP6zbRCB6h6qmKVx8agLkw==">https://portal.dipusevilla.es/vfirmaAytos/code/TP6zbRCB6h6qmKVx8agLkw==</a>			

<b>JUNTA DE ANDALUCÍA</b>	<b>FORMULARIO DE DATOS PARA SU INCORPORACIÓN AL INVENTARIO ANDALUZ DE INSTALACIONES DEPORTIVAS</b>	<b>ANEXO I</b>
		Rev. 04
	<b>3. DATOS GENERALES DE LA INSTALACIÓN</b>	Hoja 2 de 3


<p><b>30. PROPIEDAD</b></p> <p>Nombre de la persona propietaria: AYUNTAMIENTO</p> <p><input checked="" type="checkbox"/> Propiedad pública</p> <ul style="list-style-type: none"> <li><input type="checkbox"/> Admón. General del Estado</li> <li><input type="checkbox"/> Admón. Autonómica</li> <li><input checked="" type="checkbox"/> Admón. Local</li> </ul> <p><input type="checkbox"/> Propiedad privada</p> <ul style="list-style-type: none"> <li><input type="checkbox"/> Privados deportivos <ul style="list-style-type: none"> <li><input type="checkbox"/> Asociativos</li> <li><input type="checkbox"/> Empresas</li> </ul> </li> <li><input type="checkbox"/> Privados no deportivos <ul style="list-style-type: none"> <li><input type="checkbox"/> Educativos</li> <li><input type="checkbox"/> Religiosos</li> <li><input type="checkbox"/> Sociedades Empresariales</li> <li><input type="checkbox"/> Residenciales</li> <li><input type="checkbox"/> Turísticos</li> <li><input type="checkbox"/> Otros</li> </ul> </li> </ul>	<p><b>31. GESTIÓN</b></p> <p><input checked="" type="checkbox"/> La persona gestora de la instalación es la misma que la propietaria</p> <p>Nombre de la persona gestora:</p> <p><input type="checkbox"/> Gestión pública</p> <ul style="list-style-type: none"> <li><input type="checkbox"/> Admón. General del Estado</li> <li><input type="checkbox"/> Admón. Autonómica</li> <li><input type="checkbox"/> Admón. Local</li> </ul> <p><input type="checkbox"/> Gestión privada</p> <ul style="list-style-type: none"> <li><input type="checkbox"/> Privada deportiva <ul style="list-style-type: none"> <li><input type="checkbox"/> Asociativos</li> <li><input type="checkbox"/> Empresas</li> </ul> </li> <li><input type="checkbox"/> Privada no deportiva <ul style="list-style-type: none"> <li><input type="checkbox"/> Educativos</li> <li><input type="checkbox"/> Religiosos</li> <li><input type="checkbox"/> Sociedades Empresariales</li> <li><input type="checkbox"/> Residenciales</li> <li><input type="checkbox"/> Turísticos</li> <li><input type="checkbox"/> Otros</li> </ul> </li> </ul>
<p><b>32. Observaciones</b></p>	

<b>Código Seguro De Verificación:</b>	TP6zbRCB6h6qmKVx8agLkw==	<b>Estado</b>	<b>Fecha y hora</b>	
<b>Firmado Por</b>	Josefa Ganformina Dorantes	Firmado	07/03/2022 10:41:03	
<b>Observaciones</b>	DILIGENCIA. Para hacer constar que este documento ha sido APROBADO INICIALMENTE por el Pleno de este Ayuntamiento, en sesión celebrada el día 23 de febrero de 2022. LA SECRETARIA ACCIDENTAL.	<b>Página</b>	1146/2041	
<b>Url De Verificación</b>	<a href="https://portal.dipusevilla.es/vfirmaAytos/code/TP6zbRCB6h6qmKVx8agLkw==">https://portal.dipusevilla.es/vfirmaAytos/code/TP6zbRCB6h6qmKVx8agLkw==</a>			

<b>JUNTA DE ANDALUCÍA</b>	<b>FORMULARIO DE DATOS PARA SU INCORPORACIÓN AL INVENTARIO ANDALUZ DE INSTALACIONES DEPORTIVAS</b>	<b>ANEXO I</b>
		Rev. 04
	<b>3. DATOS GENERALES DE LA INSTALACIÓN</b>	Hoja 3 de 3

### 3.2. SERVICIOS AUXILIARES


<b>1. MOVILIDAD</b>	
<input checked="" type="checkbox"/> Transporte colectivo (estación o parada de transporte colectivo en las inmediaciones de la instalación) <input type="checkbox"/> Integración de un Centro de carácter sociocultural o comercial <input checked="" type="checkbox"/> Aparcamiento (propio o en las inmediaciones) <input type="checkbox"/> Servicio público de                      Indicar distancia a punto de servicio más <input checked="" type="checkbox"/> Aparcamiento de bicicletas	
<b>2. TERMAL</b>	
<input type="checkbox"/> Sauna <input type="checkbox"/> Hidromasaje <input type="checkbox"/> Baño turco <input type="checkbox"/> Ducha ciclónica	
<b>3. SERVICIOS GENERALES</b>	
<input type="checkbox"/> Bar <input type="checkbox"/> Restaurante <input type="checkbox"/> Residencia deportiva. Número de camas: <input type="checkbox"/> Zona Infantil <input type="checkbox"/> Servicios comerciales <input checked="" type="checkbox"/> Control de acceso	<input checked="" type="checkbox"/> Oficinas <input type="checkbox"/> Salón de actos <input type="checkbox"/> Sala de lectura <input type="checkbox"/> Sala de exposiciones <input type="checkbox"/> Aula de formación
<b>4. SALUD Y ESTÉTICA</b>	
<input type="checkbox"/> Centro Médico <input type="checkbox"/> Enfermería <input checked="" type="checkbox"/> Desfibrilador permanente <input type="checkbox"/> Conexión 112	<input type="checkbox"/> Peluquería <input type="checkbox"/> Estética <input type="checkbox"/> Fisioterapia <input type="checkbox"/> Masaje
<b>5. SERVICIOS DE MANTENIMIENTO</b>	
<input checked="" type="checkbox"/> Almacén general <input checked="" type="checkbox"/> Taller de mantenimiento	
<b>6. OTROS</b>	

<b>Código Seguro De Verificación:</b>	TP6zbRCB6h6qmKVx8agLkw==	<b>Estado</b>	<b>Fecha y hora</b>	
<b>Firmado Por</b>	Josefa Ganformina Dorantes	Firmado	07/03/2022 10:41:03	
<b>Observaciones</b>	DILIGENCIA. Para hacer constar que este documento ha sido APROBADO INICIALMENTE por el Pleno de este Ayuntamiento, en sesión celebrada el día 23 de febrero de 2022. LA SECRETARIA ACCIDENTAL.	<b>Página</b>	1147/2041	
<b>Url De Verificación</b>	<a href="https://portal.dipusevilla.es/vfirmaAytos/code/TP6zbRCB6h6qmKVx8agLkw==">https://portal.dipusevilla.es/vfirmaAytos/code/TP6zbRCB6h6qmKVx8agLkw==</a>			

<b>JUNTA DE ANDALUCÍA</b>	<b>FORMULARIO DE DATOS PARA SU INCORPORACIÓN AL INVENTARIO ANDALUZ DE INSTALACIONES DEPORTIVAS</b>	<b>ANEXO II</b>
		Rev. 04
	<b>4. DATOS DE LOS ESPACIOS DEPORTIVOS</b>	Hoja 1 de 8

**4.1. ATRIBUTOS GENERALES (a rellenar por cada espacio deportivo)**

<b>1. CLASE DE ESPACIO DEPORTIVO</b>		<b>2. ACTIVIDAD DEPORTIVA PRINCIPAL</b>	<b>3. OTRAS ACTIVIDADES</b>
<b>ESPACIO CONVENCIONAL</b>		<b>SALTO DE LONGITUD</b>	
<b>4. CERRAMIENTO</b> <input checked="" type="checkbox"/> Espacio abierto <input checked="" type="checkbox"/> Aire libre (no dispone de cubierta) <input type="checkbox"/> Cerramiento estacional (temporadas) <input type="checkbox"/> Sólo cubierto (con abertura lateral) <input type="checkbox"/> Recinto cerrado <input type="checkbox"/> Cerrado fijo (cerramiento tradicional) <input type="checkbox"/> Cubierta móvil <input type="checkbox"/> Cerramiento textil		<b>5. ESTADO DE USO</b> <input checked="" type="checkbox"/> En uso <input checked="" type="checkbox"/> Normal <input type="checkbox"/> Estacional <input type="checkbox"/> Fuera de uso <input type="checkbox"/> En construcción <input type="checkbox"/> En remodelación <input type="checkbox"/> Fuera de uso	<b>6. ILUMINACIÓN (USO NOCTURNO)</b> <input checked="" type="checkbox"/> Permite el uso <input checked="" type="checkbox"/> Permite competición <input checked="" type="checkbox"/> Permite entrenamientos <input type="checkbox"/> No permite el uso nocturno <input type="checkbox"/> No hay iluminación <input type="checkbox"/> Es parcial o insuficiente
<b>7. PAVIMENTO</b> (sobre el que se desarrolla la actividad deportiva) <input type="checkbox"/> Natural. <input type="checkbox"/> Madera. <input type="checkbox"/> Hierba artificial. <input checked="" type="checkbox"/> Sintéticos. Sintético - elástico <input type="checkbox"/> Metálicos. <input type="checkbox"/> Hormigones y aglomerados. <input type="checkbox"/> Baldosas y similar. <input type="checkbox"/> Otros pavimentos.		<b>8. CONSERVACIÓN DEL PAVIMENTO</b> <input checked="" type="checkbox"/> Permite la práctica deportiva <input checked="" type="checkbox"/> Bueno <input type="checkbox"/> Regular <input type="checkbox"/> No permite la práctica deportiva <input type="checkbox"/> Mal estado <input type="checkbox"/> Inservible	
<b>9. AÑO CONSTRUCCIÓN</b> 2009	<b>10. AÑO REMODELACIÓN</b>	<b>11. ALTURA LIBRE</b> metros	<b>14. BAJA</b> <input type="checkbox"/> El espacio deportivo es BAJA Fecha de baja: Motivo:
<b>12. SISTEMA DE CALEFACCIÓN</b> <input type="checkbox"/> Posee sistema de calefacción		<b>13. SISTEMA DE CLIMATIZACIÓN</b> <input type="checkbox"/> Posee sistema de	
<b>15. OBSERVACIONES</b>			

<b>Código Seguro De Verificación:</b>	TP6zbRCB6h6qmKVx8agLkw==	<b>Estado</b>	<b>Fecha y hora</b>		
<b>Firmado Por</b>	Josefa Ganformina Dorantes	Firmado	07/03/2022 10:41:03		
<b>Observaciones</b>	DILIGENCIA. Para hacer constar que este documento ha sido APROBADO INICIALMENTE por el Pleno de este Ayuntamiento, en sesión celebrada el día 23 de febrero de 2022. LA SECRETARIA ACCIDENTAL.		<b>Página</b>		1148/2041
<b>Url De Verificación</b>	<a href="https://portal.dipusevilla.es/vfirmaAytos/code/TP6zbRCB6h6qmKVx8agLkw==">https://portal.dipusevilla.es/vfirmaAytos/code/TP6zbRCB6h6qmKVx8agLkw==</a>				

<b>JUNTA DE ANDALUCÍA</b>	<b>FORMULARIO DE DATOS PARA SU INCORPORACIÓN AL INVENTARIO ANDALUZ DE INSTALACIONES DEPORTIVAS</b>	<b>ANEXO II</b>
		Rev. 04
	<b>4. DATOS DE LOS ESPACIOS DEPORTIVOS</b>	Hoja 2 de 8

#### 4.2. ESPACIOS CONVENCIONALES Y SUS ATRIBUTOS ESPECÍFICOS


<b>1. PISTAS POLIDEPORTIVAS</b>	<input type="checkbox"/> Pista polideportiva de 400 m <sup>2</sup> hasta 800 m <sup>2</sup> de superficie. <input type="checkbox"/> Pista polideportiva de 800 m <sup>2</sup> hasta 1000 m <sup>2</sup> de superficie. <input type="checkbox"/> Pista polideportiva de 1000 m <sup>2</sup> o mayor superficie.	<b>2. PISTAS ESPECIALIZADAS Y OTRAS PISTAS</b>	<input type="checkbox"/> Pista de tenis (Sup. ≥400 m <sup>2</sup> ) <input type="checkbox"/> Pista de hielo (Sup. ≥400 m <sup>2</sup> ) <input type="checkbox"/> Pista de petanca (Sup. ≥20 m <sup>2</sup> ) <input type="checkbox"/> Otras pistas (Sup. ≥400 m <sup>2</sup> ) <input type="checkbox"/> Otras pistas (Sup. <400 m <sup>2</sup> )	Atributos específicos	Largo (m): Ancho (m): Superficie (m <sup>2</sup> ): Orientación eje longitudinal:
<b>1. PISTAS POLIDEPORTIVAS CON FRONTÓN</b>	<input type="checkbox"/> Pista polideportiva de 400 m <sup>2</sup> hasta 800 m <sup>2</sup> con frontón. <input type="checkbox"/> Pista polideportiva de 800 m <sup>2</sup> hasta 1000 m <sup>2</sup> con frontón. <input type="checkbox"/> Pista polideportiva de 800 m <sup>2</sup> o mayor superficie con frontón.	<b>2. FRONTONES Y OTRAS PISTAS DE PARED</b>	<input type="checkbox"/> Frontón (Sup. ≥200 m <sup>2</sup> ) <input type="checkbox"/> Padel (Sup. ≥150 m <sup>2</sup> ) <input type="checkbox"/> Squash (Sup. ≥50 m <sup>2</sup> ) <input type="checkbox"/> Trinquete (Sup. ≥200 m <sup>2</sup> ) <input type="checkbox"/> Otras pistas (Sup. ≥400 m <sup>2</sup> ) <input type="checkbox"/> Otras pistas (Sup. <400 m <sup>2</sup> )	Atributos específicos	Largo (m): Ancho (m): Altura pared (m): Superficie (m <sup>2</sup> ): Número de paredes: Orientación eje longitudinal:
<b>1. CAMPOS POLIDEPORTIVOS</b>	<input type="checkbox"/> Campo polideportivo de 2000 m <sup>2</sup> hasta 4000 m <sup>2</sup> de superficie. <input type="checkbox"/> Campo polideportivo de 4000 m <sup>2</sup> hasta 8000 m <sup>2</sup> de superficie. <input type="checkbox"/> Campo polideportivo de 8000 m <sup>2</sup> o mayor superficie	<b>2. CAMPOS ESPECIALIZADOS Y OTROS CAMPOS</b>	<input type="checkbox"/> Campo de fútbol (sup. mín. 4000 m <sup>2</sup> ) <input type="checkbox"/> Campo de fútbol-7 (sup. mín. 1500 m <sup>2</sup> ) <input type="checkbox"/> Campo de rugby (sup. mín. 4000 m <sup>2</sup> ) <input type="checkbox"/> Campo de hockey (sup. mín. 4000 m <sup>2</sup> ) <input type="checkbox"/> Campo de béisbol (sup. mín. 4000 m <sup>2</sup> ) <input type="checkbox"/> Campo de softbol (sup. mín. 1500 m <sup>2</sup> ) <input type="checkbox"/> Zona de lanzamiento de atletismo (campo interior pista de atletismo, mín. 2000 m <sup>2</sup> ) <input type="checkbox"/> Otros campos (sup. ≥2000 m <sup>2</sup> ) <input type="checkbox"/> Otros campos (sup. <2000 m <sup>2</sup> )	Atributos específicos	Tipo de Césped <input type="checkbox"/> Natural <input type="checkbox"/> Artificial Largo (m): Ancho (m): Superficie (m <sup>2</sup> ): Superficie regable: Orientación eje longitudinal:
<b>1. ESPACIOS LONGITUDINALES DE ATLETISMO</b>	<input type="checkbox"/> Pista de atletismo de 400 m. <input type="checkbox"/> Pista de atletismo de 300 m. <input type="checkbox"/> Pista de atletismo de 200 m. <input type="checkbox"/> Otras pistas atletismo, mín. de 100 m. <input type="checkbox"/> Recta carreras de atletismo (mín. 50m). <input checked="" type="checkbox"/> Recta de saltos: longitud, triple y pértiga (mínimo 40 m). <input type="checkbox"/> Zona de salto de altura (mínimo 40 m).	<b>2. OTROS ESPACIOS LONGITUDINALES</b>	<input type="checkbox"/> Velódromo (Sup. <200 m). <input type="checkbox"/> Patinódromo (Sup. <200 m). <input type="checkbox"/> Anillo de hielo (Sup. <200 m). <input type="checkbox"/> Otros espacios longitudinales (Sup. ≥100m).	Atributos específicos	Largo (m): 60 Ancho (m): 3 Superficie (m <sup>2</sup> ): 180 Número de calles: 2 Orientación eje longitudinal: NOROESTE
<b>1. VASOS DEPORTIVOS</b>	<input type="checkbox"/> Vaso deportivo de 25 m. <input type="checkbox"/> Vaso deportivo de 33 m. <input type="checkbox"/> Vaso deportivo de 50 m.	<b>2. OTROS VASOS</b>	<input type="checkbox"/> Vaso de enseñanza. <input type="checkbox"/> Vaso recreativo. <input type="checkbox"/> Vaso hidromasaje. <input type="checkbox"/> Vaso de chapoteo. <input type="checkbox"/> Otros vasos (Sup. ≥50 m <sup>2</sup> ). <input type="checkbox"/> Otros vasos (Sup. <50 m <sup>2</sup> ).	Atributos específicos	Largo (m): Ancho (m): Profundidad máxima (m): Profundidad mínima (m): Pendiente del suelo: Número de calles: Superficie (m <sup>2</sup> ): <b>Rebosadero del vaso:</b> <b>Accesibilidad al vaso:</b> Orientación eje longitudinal: <b>Pavimento recinto vasos:</b> Sistema calentamiento agua: Fuente de energía: Sistema tratamiento agua:
<b>6. SALAS</b> (recinto cerrado sin los requerimientos dimensionales de las pistas, por lo que pueden ser irregulares o incluso tener columnas, etc...)					

<b>Código Seguro De Verificación:</b>	TP6zbRCB6h6qmKVx8agLkw==	<b>Estado</b>	Fecha y hora
<b>Firmado Por</b>	Josefa Ganfornina Dorantes	Firmado	07/03/2022 10:41:03
<b>Observaciones</b>	DILIGENCIA. Para hacer constar que este documento ha sido APROBADO INICIALMENTE por el Pleno de este Ayuntamiento, en sesión celebrada el día 23 de febrero de 2022. LA SECRETARÍA ACCIDENTAL.	<b>Página</b>	1149/2041
<b>Url De Verificación</b>	<a href="https://portal.dipusevilla.es/vfirmaAytos/code/TP6zbRCB6h6qmKVx8agLkw==">https://portal.dipusevilla.es/vfirmaAytos/code/TP6zbRCB6h6qmKVx8agLkw==</a>		




<b>JUNTA DE ANDALUCIA</b>	<b>FORMULARIO DE DATOS PARA SU INCORPORACIÓN AL INVENTARIO ANDALUZ DE INSTALACIONES DEPORTIVAS</b>	<b>ANEXO II</b>
		Rev. 04
	<b>4. DATOS DE LOS ESPACIOS DEPORTIVOS</b>	Hoja 3 de 8

1. SALAS POLIVALENTES	<input type="checkbox"/> Sala polivalente de 100 hasta 200 m <sup>2</sup> <input type="checkbox"/> Sala polivalente de 200 hasta 300 m <sup>2</sup> <input type="checkbox"/> Sala polivalente de 300 a mayor sup.	2. SALAS ESPECIALIZADAS Y OTRAS SALAS	<input type="checkbox"/> Sala equipada. <input type="checkbox"/> Sala de artes marciales. <input type="checkbox"/> Sala de esgrima. <input type="checkbox"/> Sala de tiro con arco. <input type="checkbox"/> Sala de tiro de precisión. <input type="checkbox"/> Sala especializada. <input type="checkbox"/> Otras salas (Sup. <50 m <sup>2</sup> ). <input type="checkbox"/> Otras salas (Sup. ≥ 50 m <sup>2</sup> ).	Atributos específicos	Largo (m): Ancho (m): Superficie (m <sup>2</sup> ): Altura de la sala: Orientación eje longitudinal:
<b>7. OBSERVACIONES</b>					

<b>Código Seguro De Verificación:</b>	TP6zbRCB6h6qmKVx8agLkw==	<b>Estado</b>	<b>Fecha y hora</b>	
<b>Firmado Por</b>	Josefa Ganformina Dorantes	Firmado	07/03/2022 10:41:03	
<b>Observaciones</b>	DILIGENCIA. Para hacer constar que este documento ha sido APROBADO INICIALMENTE por el Pleno de este Ayuntamiento, en sesión celebrada el día 23 de febrero de 2022. LA SECRETARIA ACCIDENTAL.	<b>Página</b>	1150/2041	
<b>Url De Verificación</b>	<a href="https://portal.dipusevilla.es/vfirmaAytos/code/TP6zbRCB6h6qmKVx8agLkw==">https://portal.dipusevilla.es/vfirmaAytos/code/TP6zbRCB6h6qmKVx8agLkw==</a>			


#### 4.3. ESPACIOS SINGULARES Y SUS ATRIBUTOS ESPECÍFICOS

CAMPO DE JUEGO	<b>1. CAMPO DE GOLF</b> <input type="checkbox"/> Campos de golf (al menos 9 hoyos, de par 3,4 o 5). <input type="checkbox"/> Pitch and putt. <input type="checkbox"/> Campo de golf rústico. <input type="checkbox"/> Otros campos de golf.	<b>ZONA DE PRÁCTICAS</b> <input type="checkbox"/> Campo de prácticas. <input type="checkbox"/> Zona de <i>approach</i> . <input type="checkbox"/> Zona de pateo (patting-green).	Atributos específicos	Número de hoyos Longitud (m) Par del campo Superficie (m <sup>2</sup> ) Superficie Regable (m <sup>2</sup> ):
	<b>2. CIRCUITOS DE MOTOR</b> <input type="checkbox"/> Circuito de velocidad (L ≥ 2000 m) <input type="checkbox"/> Circuito de karts (L ≥ 200 m) <input type="checkbox"/> Circuito de motocross (L ≥ 500 m) <input type="checkbox"/> Otros circuitos de motor		Atributos específicos	Longitud del recorrido (m) Nº curvas derecha e izquierda: / Anchura de la pista (m) Parrilla de salida/nº pilotos /
	<b>3. CIRCUITO DE CARRERA A PIE</b> Circuito de carrera a pie. <input type="checkbox"/>		Atributos específicos	Longitud del recorrido (m) Estaciones de ejercicio.
	<b>4. CIRCUITO DE BICICLETA</b> <input type="checkbox"/> Circuito de bicicleta (circuito cerrado). <input type="checkbox"/> Carril-bici.		Atributos específicos	Longitud del tramo (m) Longitud total (m)
	<b>5. CANAL DE REMO Y PIRAGÜISMO</b> <input type="checkbox"/> Canal aguas tranquilas. <input type="checkbox"/> Canal aguas bravas.		Atributos específicos	Longitud del tramo (m) Profundidad (m) Nº calles Desnivel
	<b>6. ZONAS DE DEPORTE DE INVIERNO</b> <input type="checkbox"/> Trampolín de saltos. <input type="checkbox"/> Pista de esquí. <input type="checkbox"/> Pista de esquí de fondo. <input type="checkbox"/> Parque de snowboard. <input type="checkbox"/> Circuito de fondo y tiro. <input type="checkbox"/> Otras zonas.		Atributos específicos	Altura (m) –solo para trampolín-Desnivel <b>Dificultad –solo para esquí-</b> Longitud (m) <input type="checkbox"/> Nieve artificial Denominación pista
	<b>7. ESPACIOS DE HÍPICA</b> <input type="checkbox"/> Pista de carreras hípicas. <input type="checkbox"/> Pista de concurso. <input type="checkbox"/> Picadero. <input type="checkbox"/> Pista de ensayo. <input type="checkbox"/> Pista de saltos. <input type="checkbox"/> Campo de polo. <input type="checkbox"/> Otras pistas.		Atributos específicos	Longitud (m) Ancho (m) Superficie (m <sup>2</sup> )
	<b>8. ESTRUCTURAS ARTIFICIALES DE ESCALADA</b> Estructuras artificiales construidas para la práctica de deportes de montaña y escalada. Las zonas naturales equipadas para esta actividad se consideran áreas de actividad. <input type="checkbox"/> Muro de escalada. <input type="checkbox"/> Bulder (altura menor a 3 m).		Atributos específicos	Altura máxima (m) Superficie de escalada (m <sup>2</sup> ) <input type="checkbox"/> Presas Material
	<b>9. PISTAS DE MONOPATÍN Y PATÍN LÍNEA</b> <input type="checkbox"/> Pista monopatín y patín en línea. <input type="checkbox"/> Circuito monopatín y patín en línea. <input type="checkbox"/> Campo monopatín y patín en línea (skate park...).		Atributos específicos	Longitud –solo circuitos- <input type="checkbox"/> Estructura en U (half pipe) Superficie (m <sup>2</sup> )
	<b>10. PISTAS DE MODELISMO</b> <input type="checkbox"/> Circuito de automodelismo. <input type="checkbox"/> Campo de aeromodelismo. <input type="checkbox"/> Otras zonas de modalismo.		Atributos específicos	Longitud (m) Diámetro (si es circular): (m) Ancho (m)

Código Seguro De Verificación:	TP6zbRCB6h6qmKVx8agLkw==	Estado	Fecha y hora	
Firmado Por	Josefa Ganfornina Dorantes	Firmado	07/03/2022 10:41:03	
Observaciones	DILIGENCIA. Para hacer constar que este documento ha sido APROBADO INICIALMENTE por el Pleno de este Ayuntamiento, en sesión celebrada el día 23 de febrero de 2022. LA SECRETARÍA ACCIDENTAL.	Página	1151/2041	
Url De Verificación	<a href="https://portal.dipusevilla.es/vfirmaAytos/code/TP6zbRCB6h6qmKVx8agLkw==">https://portal.dipusevilla.es/vfirmaAytos/code/TP6zbRCB6h6qmKVx8agLkw==</a>			

<b>JUNTA DE ANDALUCÍA</b>	<b>FORMULARIO DE DATOS PARA SU INCORPORACIÓN AL INVENTARIO ANDALUZ DE INSTALACIONES DEPORTIVAS</b>	<b>ANEXO II</b>
		Rev. 04
	<b>4. DATOS DE LOS ESPACIOS DEPORTIVOS</b>	Hoja 5 de 8

<b>11. CAMPOS DE TIRO</b> <input type="checkbox"/> Campo de tiro vuelo. <input type="checkbox"/> Campo de tiro de precisión. <input type="checkbox"/> Campo de tiro al plato. <input type="checkbox"/> Campo de tiro con arco. <input type="checkbox"/> Otros campos de tiro.	Atributos específicos	Longitud (m) Superficie (m <sup>2</sup> ) Nº de puestos
<b>12. ZONAS DE JUEGOS POPULARES O/Y TRADICIONALES</b> <input type="checkbox"/> Pista calva. <input type="checkbox"/> Pista de tanga. <input type="checkbox"/> Pista de lanzamiento de barra castellana. <input type="checkbox"/> Pista de lanzamiento de barra aragonesa. <input type="checkbox"/> Corro de lucha. <input type="checkbox"/> Carril de Bolos Huertanos. <input type="checkbox"/> Campo de bolos Cartagenero. <input type="checkbox"/> Bolera. <input type="checkbox"/> Campo de billar romano. <input type="checkbox"/> Campo de llave (chave). <input type="checkbox"/> Otras zonas de juegos populares. Indicar:	Atributos específicos	Largo (m) Ancho (m) Superficie (m <sup>2</sup> ) Diámetro (en el caso de que sean circulares) (m)
<b>13. OTROS ESPACIOS SINGULARES</b> <input type="checkbox"/> Campo de minigolf. <input type="checkbox"/> Pista de bowling. <input type="checkbox"/> Campo de casting. <input type="checkbox"/> Remo en banco fijo (con balsa). <input type="checkbox"/> Otros espacios singulares. Indicar:	Atributos específicos	Superficie (m <sup>2</sup> ) Nº de puestos
<b>14. OBSERVACIONES</b>		

<b>Código Seguro De Verificación:</b>	TP6zbRCB6h6qmKVx8agLkw==	<b>Estado</b>	<b>Fecha y hora</b>	
<b>Firmado Por</b>	Josefa Ganformina Dorantes	Firmado	07/03/2022 10:41:03	
<b>Observaciones</b>	DILIGENCIA. Para hacer constar que este documento ha sido APROBADO INICIALMENTE por el Pleno de este Ayuntamiento, en sesión celebrada el día 23 de febrero de 2022. LA SECRETARIA ACCIDENTAL.	<b>Página</b>	1152/2041	
<b>Url De Verificación</b>	<a href="https://portal.dipusevilla.es/vfirmaAytos/code/TP6zbRCB6h6qmKVx8agLkw==">https://portal.dipusevilla.es/vfirmaAytos/code/TP6zbRCB6h6qmKVx8agLkw==</a>			




<b>JUNTA DE ANDALUCÍA</b>	<b>FORMULARIO DE DATOS PARA SU INCORPORACIÓN AL INVENTARIO ANDALUZ DE INSTALACIONES DEPORTIVAS</b>	<b>ANEXO II</b>
		Rev. 04
	<b>4. DATOS DE LOS ESPACIOS DEPORTIVOS</b>	Hoja 6 de 8

#### 4.4. ÁREAS DE ACTIVIDAD Y SUS ATRIBUTOS ESPECÍFICOS

##### 4.4.1. ÁREAS TERRESTRES


<b>1. ESCALADA</b> <input type="checkbox"/> Zona de escalada	Atributos específicos	Desnivel (altura en metros): Número de vías: <input type="checkbox"/> Señalización <input type="checkbox"/> Equipadas
<b>2. VÍAS FERRATAS</b> (recorrido por espacios rocosos con elementos de progresión) <input type="checkbox"/> Vía ferrata	Atributos específicos	Desnivel (m) <input type="checkbox"/> Señalización <input type="checkbox"/> Equipadas
<b>3. RUTA ECUESTRE</b> <input type="checkbox"/> Ruta ecuestre	Atributos específicos	Longitud (m) <input type="checkbox"/> Señalización
<b>4. CAMPO DE RECORRIDO DE TIRO Y DE CAZA</b> (cotos de caza) <input type="checkbox"/> Campo de tiro y caza	Atributos específicos	Superficie (m <sup>2</sup> )
<b>5. CAVIDADES</b> <input type="checkbox"/> Simas <input type="checkbox"/> Cuevas	Atributos específicos	Desnivel <input type="checkbox"/> Turísticas Longitud (m) <input type="checkbox"/> Mapa topográfico <input type="checkbox"/> Tramos subacuáticos
<b>6. VÍAS VERDES Y CAMINOS NATURALES</b> <input type="checkbox"/> Vía verde <input type="checkbox"/> Camino de siga <input type="checkbox"/> Otros caminos naturales (históricos, cañadas, rural, etc...)	Atributos específicos	Longitud del tramo principal (m) <input type="checkbox"/> Señalización
<b>7. SENDEROS</b> (GR, PR, locales, urbanos, etc...) <input type="checkbox"/> Gran recorrido (GR) <input type="checkbox"/> Pequeño recorrido (PR) <input type="checkbox"/> Sendero Local (SL) <input type="checkbox"/> Sendero Urbano (SU)	Atributos específicos	Longitud del tramo municipal (m)
<b>8. ACTIVIDAD FÍSICO-DEPORTIVA EN PLAYAS Y RÍOS</b> <input type="checkbox"/> Playas naturales <input type="checkbox"/> Playas artificiales <input type="checkbox"/> Ríos y lagos	Atributos específicos	<input type="checkbox"/> Límite de la zona de baño recomendada <input type="checkbox"/> Equipamientos para juegos deportivos <input type="checkbox"/> Zona delimitada de varada
<b>9. ITINERARIOS DE BICICLETAS DE MONTAÑA</b> <input type="checkbox"/> Itinerario de bicicleta de montaña	Atributos específicos	Longitud (m) <input type="checkbox"/> Señalización
<b>10. OTRAS ÁREAS TERRESTRES</b> <input type="checkbox"/> Otras áreas terrestres	Atributos específicos	Denominación

<b>Código Seguro De Verificación:</b>	TP6zbRCB6h6qmKVx8agLkw==	<b>Estado</b>	<b>Fecha y hora</b>	
<b>Firmado Por</b>	Josefa Ganformina Dorantes	Firmado	07/03/2022 10:41:03	
<b>Observaciones</b>	DILIGENCIA. Para hacer constar que este documento ha sido APROBADO INICIALMENTE por el Pleno de este Ayuntamiento, en sesión celebrada el día 23 de febrero de 2022. LA SECRETARÍA ACCIDENTAL.	<b>Página</b>	1153/2041	
<b>Url De Verificación</b>	<a href="https://portal.dipusevilla.es/vfirmaAytos/code/TP6zbRCB6h6qmKVx8agLkw==">https://portal.dipusevilla.es/vfirmaAytos/code/TP6zbRCB6h6qmKVx8agLkw==</a>			

<b>JUNTA DE ANDALUCÍA</b>	<b>FORMULARIO DE DATOS PARA SU INCORPORACIÓN AL INVENTARIO ANDALUZ DE INSTALACIONES DEPORTIVAS</b>	<b>ANEXO II</b>
		Rev. 04
	<b>4. DATOS DE LOS ESPACIOS DEPORTIVOS</b>	Hoja 7 de 8

#### 4.4.2. ÁREAS AÉREAS

<b>1. VUELOS</b> <input type="checkbox"/> Zona de vuelo a motor <input type="checkbox"/> Zona de vuelo aerostático <input type="checkbox"/> Zona de vuelo sin motor	Atributos específicos	Coord. despegue <input type="checkbox"/> Rampa despegue Coord. aterrizaje Sup. aterrizaje (m <sup>2</sup> ) Longitud máx. (m) <input type="checkbox"/> Señalización
<b>2. PARACAIDISMO</b> <input type="checkbox"/> Zona de paracaidismo	Atributos específicos	<input type="checkbox"/> Señalización Sup. aterrizaje (m <sup>2</sup> )
<b>3. COLOMBÓDROMO</b> <input type="checkbox"/> Campo de entrenamiento	Atributos específicos	Radio (m) <input type="checkbox"/> Sistemas audiovisuales
<b>4. OTRAS ÁREAS AÉREAS</b> <input type="checkbox"/> Otras áreas aéreas	Atributos específicos	Denominación

<b>Código Seguro De Verificación:</b>	TP6zbRCB6h6qmKVx8agLkw==	<b>Estado</b>	<b>Fecha y hora</b>	
<b>Firmado Por</b>	Josefa Ganformina Dorantes	Firmado	07/03/2022 10:41:03	
<b>Observaciones</b>	DILIGENCIA. Para hacer constar que este documento ha sido APROBADO INICIALMENTE por el Pleno de este Ayuntamiento, en sesión celebrada el día 23 de febrero de 2022. LA SECRETARIA ACCIDENTAL.	<b>Página</b>	1154/2041	
<b>Url De Verificación</b>	<a href="https://portal.dipusevilla.es/vfirmaAytos/code/TP6zbRCB6h6qmKVx8agLkw==">https://portal.dipusevilla.es/vfirmaAytos/code/TP6zbRCB6h6qmKVx8agLkw==</a>			

<b>JUNTA DE ANDALUCÍA</b>	<b>FORMULARIO DE DATOS PARA SU INCORPORACIÓN AL INVENTARIO ANDALUZ DE INSTALACIONES DEPORTIVAS</b>	<b>ANEXO II</b>
		Rev. 04
	<b>4. DATOS DE LOS ESPACIOS DEPORTIVOS</b>	Hoja 8 de 8

#### 4.4.3. AREAS ACUÁTICAS

<b>1. VELA</b> <input type="checkbox"/> Zona acuática de vela	Atributos específicos	<input type="checkbox"/> Señalización
<b>2. BARRANCOS</b> <input type="checkbox"/> Itinerario en barranco	Atributos específicos	Denominación <input type="checkbox"/> Rápeles Desnivel (m) <input type="checkbox"/> Señalización Longitud (m) <input type="checkbox"/> Sifones <input type="checkbox"/> Caudal permanente de agua <input type="checkbox"/> Equipadas
<b>3. ACTIVIDADES A MOTOR</b> <input type="checkbox"/> Zona acuática de actividades a motor	Atributos específicos	<input type="checkbox"/> Señalización
<b>4. ACTIVIDAD SUBACUÁTICA</b> (se pueden desarrollar en lagos, presas, embalses, ríos y mar) <input type="checkbox"/> Zona de pesca submarina <input type="checkbox"/> Zona de inmersión <input type="checkbox"/> Otras zonas de actividades subacuáticas	Atributos específicos	<input type="checkbox"/> Señalización
<b>5. SURF</b> <input type="checkbox"/> Zona de surf	Atributos específicos	<input type="checkbox"/> Señalización
<b>6. ESQUÍ ACUÁTICO</b> <input type="checkbox"/> Zona de esquí acuático	Atributos específicos	<input type="checkbox"/> Señalización Longitud (m)
<b>7. REMO Y PIRAGÜISMO</b> <input type="checkbox"/> Remo en aguas tranquilas <input type="checkbox"/> Piragüismo en aguas tranquilas <input type="checkbox"/> Piragüismo en aguas bravas	Atributos específicos	<input type="checkbox"/> Señalización Longitud (m)
<b>8. OTRAS ÁREAS ACUÁTICAS</b> <input type="checkbox"/> Otras áreas acuáticas	Atributos específicos	Denominación

#### 4.4.4. OBSERVACIONES

--

<b>Código Seguro De Verificación:</b>	TP6zbRCB6h6qmKVx8agLkw==	<b>Estado</b>	Fecha y hora
<b>Firmado Por</b>	Josefa Ganformina Dorantes	Firmado	07/03/2022 10:41:03
<b>Observaciones</b>	DILIGENCIA. Para hacer constar que este documento ha sido APROBADO INICIALMENTE por el Pleno de este Ayuntamiento, en sesión celebrada el día 23 de febrero de 2022. LA SECRETARIA ACCIDENTAL.	<b>Página</b>	1155/2041
<b>Url De Verificación</b>	<a href="https://portal.dipusevilla.es/vfirmaAytos/code/TP6zbRCB6h6qmKVx8agLkw==">https://portal.dipusevilla.es/vfirmaAytos/code/TP6zbRCB6h6qmKVx8agLkw==</a>		




<b>JUNTA DE ANDALUCÍA</b>	<b>FORMULARIO DE DATOS PARA SU INCORPORACIÓN AL INVENTARIO ANDALUZ DE INSTALACIONES DEPORTIVAS</b>	<b>ANEXO III</b>
		Rev. 04
	<b>5. DATOS ESPACIOS COMPLEMENTARIOS</b>	Hoja 1 de 5

## 5.1. TIPOLOGÍA DE LOS ESPACIOS COMPLEMENTARIOS Y SUS ATRIBUTOS ESPECÍFICOS

### 5.1.1. ESPACIOS COMPLEMENTARIOS GENÉRICOS

<input checked="" type="checkbox"/> <b>1. VESTUARIOS</b>			
5.1.1.1. Atributos generales	Asociado al espacio/s deportivo/s: PISTA DE SALTO DE LONGITUD 2 <input checked="" type="checkbox"/> Compartido con otras instalaciones <b>Estado de uso:</b> En uso - NORMAL <b>Conservación:</b> Permite el uso - BUENO Año de construcción: 2011 Año de remodelación: <input type="checkbox"/> El espacio complementario es BAJA Fecha de baja: Motivo:	5.1.1.2. Atributos específicos	<input checked="" type="checkbox"/> Colectivo <input checked="" type="checkbox"/> Adaptado normas accesibilidad Nº salas cambio de ropa 4 Nº armarios de equipo Nº de urinarios Nº cabinas individuales Nº de duchas 28 Nº de inodoros 12 Nº taquillas guardarropa Nº de lavabos 8 Superficie m2 165
		5.1.1.2. Atributos específicos	<input checked="" type="checkbox"/> Individual <input checked="" type="checkbox"/> Adaptado normas accesibilidad <input checked="" type="checkbox"/> Ducha <input checked="" type="checkbox"/> Inodoro <input checked="" type="checkbox"/> Lavabo
<input checked="" type="checkbox"/> <b>2. ASEOS PÚBLICOS</b>			
5.1.1.1. Atributos generales	Asociado al espacio/s deportivo/s: PISTA DE SALTO DE LONGITUD 2 <input checked="" type="checkbox"/> Compartido con otras instalaciones <b>Estado de uso:</b> En uso - NORMAL <b>Conservación:</b> Permite el uso - BUENO Año de construcción: 2011 Año de remodelación: <input type="checkbox"/> El espacio complementario es BAJA Fecha de baja: Motivo:	5.1.1.2. Atributos específicos	<b>Personas usuarias:</b> COMÚN <input checked="" type="checkbox"/> Adaptado normas accesibilidad Nº de lavabos 6 Nº de urinarios 5 Nº de inodoros 6
<input checked="" type="checkbox"/> <b>3. ALMACÉN DEPORTIVO</b> (Sólo los que se usen exclusivamente para guardar material deportivo)			
5.1.1.1. Atributos generales	Asociado al espacio/s deportivo/s: PISTA DE SALTO DE LONGITUD 2 <input checked="" type="checkbox"/> Compartido con otras instalaciones <b>Estado de uso:</b> En uso - ESTACIONAL <b>Conservación:</b> Permite el uso - BUENO Año de construcción: 2011 Año de remodelación: <input type="checkbox"/> El espacio complementario es BAJA Fecha de baja: Motivo:	5.1.1.2. Atributos específicos	Altura 2.8 Superficie (m²) 20 <input checked="" type="checkbox"/> Dispone de puerta directa al espacio deportivo
<input checked="" type="checkbox"/> <b>4. GRADAS</b>			
5.1.1.1. Atributos generales	Asociado al espacio/s deportivo/s: PISTA DE SALTO DE LONGITUD 2 <input type="checkbox"/> Compartido con otras instalaciones <b>Estado de uso:</b> En uso - NORMAL <b>Conservación:</b> Permite el uso - BUENO Año de construcción: 2011 Año de remodelación: <input type="checkbox"/> El espacio complementario es BAJA Fecha de baja: Motivo:	5.1.1.2. Atributos específicos	<b>Tipo FIJA</b> <b>Cubierta SIN CUBIERTA</b> Nº plazas de pie Nº plazas sentado 200 <input type="checkbox"/> Plazas reservadas y accesibles para personas discapacitadas
<b>5.1.1.3. OBSERVACIONES</b>			
ESPACIOS COMPLEMENTARIOS COMPARTIDOS CON LA PISTA DE ATLETISMO Y CAMPO DE FÚTBOL.			

<b>Código Seguro De Verificación:</b>	TP6zbRCB6h6qmKVx8agLkw==	<b>Estado</b>	<b>Fecha y hora</b>	
<b>Firmado Por</b>	Josefa Ganformina Dorantes	Firmado	07/03/2022 10:41:03	
<b>Observaciones</b>	DILIGENCIA. Para hacer constar que este documento ha sido APROBADO INICIALMENTE por el Pleno de este Ayuntamiento, en sesión celebrada el día 23 de febrero de 2022. LA SECRETARÍA ACCIDENTAL.	<b>Página</b>	1156/2041	
<b>Url De Verificación</b>	<a href="https://portal.dipusevilla.es/vfirmaAytos/code/TP6zbRCB6h6qmKVx8agLkw==">https://portal.dipusevilla.es/vfirmaAytos/code/TP6zbRCB6h6qmKVx8agLkw==</a>			

<b>JUNTA DE ANDALUCIA</b>	<b>FORMULARIO DE DATOS PARA SU INCORPORACIÓN AL INVENTARIO ANDALUZ DE INSTALACIONES DEPORTIVAS</b>	<b>ANEXO III</b>
		Rev. 04
	<b>5. DATOS ESPACIOS COMPLEMENTARIOS</b>	Hoja 2 de 5

**5.1.2. ESPACIOS COMPLEMENTARIOS ESPECÍFICOS**


<input type="checkbox"/> <b>1. REMONTE</b> (cable esquí / tele sillas – tele cabinas)		5.1.2.1. Atributos generales	Asociado al espacio/s deportivo/s:  <input type="checkbox"/> Compartido con otras instalaciones <b>Estado de uso:</b> <b>Conservación:</b> Año de construcción: Año de remodelación:  <input type="checkbox"/> El espacio complementario es BAJA Fecha de baja: Motivo:	5.1.2.2. Atributos específicos	Longitud (m) Desnivel (m) Capacidad (deportistas/hora) Denominación
<input type="checkbox"/> <b>2. ZONA DE VARADA EN PLAYA</b>		5.1.2.1. Atributos generales	Asociado al espacio/s deportivo/s:  <input type="checkbox"/> Compartido con otras instalaciones <b>Estado de uso:</b> <b>Conservación:</b> Año de construcción: Año de remodelación:  <input type="checkbox"/> El espacio complementario es BAJA Fecha de baja: Motivo:	5.1.2.2. Atributos específicos	Superficie (m²) <b>Pasillo de acceso</b> Denominación
<input type="checkbox"/> <b>3. AERÓDROMOS</b>		5.1.2.1. Atributos generales	Asociado al espacio/s deportivo/s:  <input type="checkbox"/> Compartido con otras instalaciones <b>Estado de uso:</b> <b>Conservación:</b> Año de construcción: Año de remodelación:  <input type="checkbox"/> El espacio complementario es BAJA Fecha de baja: Motivo:	5.1.2.2. Atributos específicos	Nº pistas Longitud pista principal (m) Anchura pista principal (m) <input type="checkbox"/> Taller Nº hangares Pavimento pista principal <input type="checkbox"/> Torre de control <input type="checkbox"/> Depósito de combustible
<input type="checkbox"/> <b>4. ESPACIOS COMPLEMENTARIOS DE HÍPCA</b> <input type="checkbox"/> Caballerizas <input type="checkbox"/> Pista de doma <input type="checkbox"/> Caminaderos		5.1.2.1. Atributos generales	Asociado al espacio/s deportivo/s:  <input type="checkbox"/> Compartido con otras instalaciones <b>Estado de uso:</b> <b>Conservación:</b> Año de construcción: Año de remodelación:  <input type="checkbox"/> El espacio complementario es BAJA Fecha de baja: Motivo:	5.1.2.2. Atributos específicos (si posee más de un tipo, separar los atributos con un guión)	Nº plazas Longitud (m) Anchura (m) Diámetro (m) en caso circular Superficie (m²)
<input type="checkbox"/> <b>5. PUERTOS E INSTALACIONES NÁUTICAS</b>					

<b>Código Seguro De Verificación:</b>	TP6zbRCB6h6qmKVx8agLkw==	<b>Estado</b>	<b>Fecha y hora</b>
<b>Firmado Por</b>	Josefa Ganfornina Dorantes	Firmado	07/03/2022 10:41:03
<b>Observaciones</b>	DILIGENCIA. Para hacer constar que este documento ha sido APROBADO INICIALMENTE por el Pleno de este Ayuntamiento, en sesión celebrada el día 23 de febrero de 2022. LA SECRETARIA ACCIDENTAL.	<b>Página</b>	1157/2041
<b>Url De Verificación</b>	<a href="https://portal.dipusevilla.es/vfirmaAytos/code/TP6zbRCB6h6qmKVx8agLkw==">https://portal.dipusevilla.es/vfirmaAytos/code/TP6zbRCB6h6qmKVx8agLkw==</a>		



<b>JUNTA DE ANDALUCÍA</b>	<b>FORMULARIO DE DATOS PARA SU INCORPORACIÓN AL INVENTARIO ANDALUZ DE INSTALACIONES DEPORTIVAS</b>	<b>ANEXO III</b>
		Rev. 04
	<b>5. DATOS ESPACIOS COMPLEMENTARIOS</b>	Hoja 3 de 5

<b>ESPACIO COMPLEMENTARIO</b>	<input type="checkbox"/> Puerto deportivo <input type="checkbox"/> Dársena deportiva <input type="checkbox"/> Marina. puerto interior <input type="checkbox"/> Embarcadero	<b>5.1.2.1. Atributos generales</b>	Asociado al espacio/s deportivo/s:  <input type="checkbox"/> Compartido con otras instalaciones <b>Estado de uso:</b> <b>Conservación:</b> Año de construcción: Año de remodelación:  <input type="checkbox"/> El espacio complementario es BAJA Fecha de baja: Motivo:	<b>5.1.2.2. Atributos específicos</b>	Nº amarres <input type="checkbox"/> Agua potable <input type="checkbox"/> Electricidad <input type="checkbox"/> Gasolinera <input type="checkbox"/> Dique seco Calado de la bocana <input type="checkbox"/> Varadero <input type="checkbox"/> Elevador <input type="checkbox"/> Rampa <input type="checkbox"/> Pantalán
-------------------------------	---	-------------------------------------	---	---------------------------------------	--

<b>Código Seguro De Verificación:</b>	TP6zbRCB6h6qmKVx8agLkw==	<b>Estado</b>	<b>Fecha y hora</b>	
<b>Firmado Por</b>	Josefa Ganformina Dorantes	Firmado	07/03/2022 10:41:03	
<b>Observaciones</b>	DILIGENCIA. Para hacer constar que este documento ha sido APROBADO INICIALMENTE por el Pleno de este Ayuntamiento, en sesión celebrada el día 23 de febrero de 2022. LA SECRETARIA ACCIDENTAL.	<b>Página</b>	1158/2041	
<b>Url De Verificación</b>	<a href="https://portal.dipusevilla.es/vfirmaAytos/code/TP6zbRCB6h6qmKVx8agLkw==">https://portal.dipusevilla.es/vfirmaAytos/code/TP6zbRCB6h6qmKVx8agLkw==</a>			

<b>JUNTA DE ANDALUCIA</b>	<b>FORMULARIO DE DATOS PARA SU INCORPORACIÓN AL INVENTARIO ANDALUZ DE INSTALACIONES DEPORTIVAS</b>	<b>ANEXO III</b>
		Rev. 04
	<b>5. DATOS ESPACIOS COMPLEMENTARIOS</b>	Hoja 4 de 5

<input type="checkbox"/> <b>6. ESPACIOS COMPLEMENTARIOS DE ZONAS DE REMO Y PIRAGÜISMO</b>			Asociado al espacio/s deportivo/s: <input type="checkbox"/> Compartido con otras instalaciones <b>Estado de uso:</b> <b>Conservación:</b> Año de construcción: Año de remodelación:  <input type="checkbox"/> El espacio complementario es BAJA Fecha de baja: Motivo:	5.1.1. Atributos generales          5.1.2.2. Atributos específicos	<input type="checkbox"/> Pantalanes <input type="checkbox"/> Torre de jueces <input type="checkbox"/> Hangar de canoas y/o piraguas <input type="checkbox"/> Muelles
<input type="checkbox"/> <b>7. REFUGIOS DE MONTAÑA</b>	Nombre oficial	5.1.1. Atributos generales	Asociado al espacio/s deportivo/s: <input type="checkbox"/> Compartido con otras instalaciones <b>Estado de uso:</b> <b>Conservación:</b> Año de construcción: Año de remodelación:  <input type="checkbox"/> El espacio complementario es BAJA Fecha de baja: Motivo:	5.1.2.2. Atributos específicos	Cota de altura (m) <input type="checkbox"/> Zona de vivac Nº plazas <input type="checkbox"/> Cocina <input type="checkbox"/> Guarda Periodo de apertura
<input type="checkbox"/> <b>8. ESPACIOS COMPLEMENTARIOS DE ZONAS DE CIRCUITOS A MOTOR</b>	<input type="checkbox"/> Boxes <input type="checkbox"/> Torre de control <input type="checkbox"/> Paddock <input type="checkbox"/> Guardería karts <input type="checkbox"/> Aparcamiento de personal de servicio	5.1.1. Atributos generales	Asociado al espacio/s deportivo/s: <input type="checkbox"/> Compartido con otras instalaciones <b>Estado de uso:</b> <b>Conservación:</b> Año de construcción: Año de remodelación:  <input type="checkbox"/> El espacio complementario es BAJA Fecha de baja: Motivo:	5.1.2.2. Atributos específicos	Nº plazas Superficie (m²) <input type="checkbox"/> Electricidad <input type="checkbox"/> Agua potable <input type="checkbox"/> Gasolinera
<input type="checkbox"/> <b>9. PALOMAR</b>		5.1.1. Atributos generales	Asociado al espacio/s deportivo/s: <input type="checkbox"/> Compartido con otras instalaciones <b>Estado de uso:</b> <b>Conservación:</b> Año de construcción: Año de remodelación:  <input type="checkbox"/> El espacio complementario es BAJA Fecha de baja: Motivo:	5.1.2.2. Atributos específicos	Volumen (m³) Nº palomas/m³
<input type="checkbox"/> <b>10. OTROS ESPACIOS COMPLEMENTARIOS</b>	Denominación			5.1.2.2. Atributos específicos	
<b>5.1.2.3. OBSERVACIONES</b>					

<b>Código Seguro De Verificación:</b>	TP6zbRCB6h6qmKVx8agLkw==	<b>Estado</b>	<b>Fecha y hora</b>
<b>Firmado Por</b>	Josefa Ganformina Dorantes	Firmado	07/03/2022 10:41:03
<b>Observaciones</b>	DILIGENCIA. Para hacer constar que este documento ha sido APROBADO INICIALMENTE por el Pleno de este Ayuntamiento, en sesión celebrada el día 23 de febrero de 2022. LA SECRETARÍA ACCIDENTAL.	<b>Página</b>	1159/2041
<b>Url De Verificación</b>	<a href="https://portal.dipusevilla.es/vfirmaAytos/code/TP6zbRCB6h6qmKVx8agLkw==">https://portal.dipusevilla.es/vfirmaAytos/code/TP6zbRCB6h6qmKVx8agLkw==</a>		



<b>JUNTA DE ANDALUCÍA</b>	<b>FORMULARIO DE DATOS PARA SU INCORPORACIÓN AL INVENTARIO ANDALUZ DE INSTALACIONES DEPORTIVAS</b>	<b>ANEXO III</b>
		Rev. 04
	<b>5. DATOS ESPACIOS COMPLEMENTARIOS</b>	Hoja 5 de 5

<b>Código Seguro De Verificación:</b>	TP6zbRCB6h6qmKVx8agLkw==	<b>Estado</b>	<b>Fecha y hora</b>
<b>Firmado Por</b>	Josefa Ganformina Dorantes	Firmado	07/03/2022 10:41:03
<b>Observaciones</b>	DILIGENCIA. Para hacer constar que este documento ha sido APROBADO INICIALMENTE por el Pleno de este Ayuntamiento, en sesión celebrada el día 23 de febrero de 2022. LA SECRETARIA ACCIDENTAL.	<b>Página</b>	1160/2041
<b>Url De Verificación</b>	<a href="https://portal.dipusevilla.es/vfirmaAytos/code/TP6zbRCB6h6qmKVx8agLkw==">https://portal.dipusevilla.es/vfirmaAytos/code/TP6zbRCB6h6qmKVx8agLkw==</a>		






## PLAN LOCAL DE INSTALACIONES Y EQUIPAMIENTOS DEPORTIVOS DE LEBRIJA

# ANEXOS

## C.- POLIDEPORTIVO ROCÓDROMO




<b>Código Seguro De Verificación:</b>	TP6zbRCB6h6qmKVx8agLkw==	<b>Estado</b>	<b>Fecha y hora</b>	
<b>Firmado Por</b>	Josefa Ganformina Dorantes	Firmado	07/03/2022 10:41:03	
<b>Observaciones</b>	DILIGENCIA. Para hacer constar que este documento ha sido APROBADO INICIALMENTE por el Pleno de este Ayuntamiento, en sesión celebrada el día 23 de febrero de 2022. LA SECRETARÍA ACCIDENTAL.	<b>Página</b>	1161/2041	
<b>Url De Verificación</b>	<a href="https://portal.dipusevilla.es/vfirmaAytos/code/TP6zbRCB6h6qmKVx8agLkw==">https://portal.dipusevilla.es/vfirmaAytos/code/TP6zbRCB6h6qmKVx8agLkw==</a>			

**3.1. ATRIBUTOS GENERALES**

<b>1. CÓDIGO</b> (A rellenar por Admón.)		<b>2. NOMBRE OFICIAL DE LA INSTALACIÓN</b>  COMPLEJO POLIDEPORTIVO CIUDAD DE LEBRIJA		<b>ESPACIOS DEPORTIVOS Y COMPL.</b> Nº de espacios deportivos: 14 Nº de esp. complementarios: 4	
<b>2. NOMBRE COMÚN O POR LA QUE ES CONOCIDA</b> POLIDEPORTIVO			<b>3. COMPLEJO POLIDEPORTIVO</b> <input checked="" type="checkbox"/> Esta instalación forma parte de un complejo deportivo Nombre del complejo: COMPLEJO DEPORTIVO CIUDAD DE LEBRIJA		
<b>4. DIRECCIÓN</b>					
<b>TIPO VÍA</b> Avenida		<b>NOMBRE VÍA</b> DE EL CUERVO		<b>NUMERO</b> S/N	<b>CALIFICADOR DE NÚMERO</b>
				<b>CÓDIGO POSTAL</b> 41740	
<b>KILÓMETRO EN LA</b>		<b>COMPLEMENTO DE DOMICILIO:</b> Urbanización, residencial,		<b>ENTIDAD DE POBLACIÓN</b>	
<b>5. PROVINCIA</b> SEVILLA		<b>6. MUNICIPIO</b> L E B R I J A		<b>7. ZONA DEPORTIVA</b>	
<b>8. AGRUPACIÓN TERRITORIAL</b> E-7 BAJO GUADALQUIVIR DE SEVILLA		<b>9. NÚCLEO DE POBLACIÓN</b> 27.432		<b>10. DISTRITO MUNICIPAL</b>	<b>11. BARRIO</b>
<b>12. EMPLAZAMIENTO EN ESPACIO NATURAL PROTEGIDO</b> <input type="checkbox"/> SI <input checked="" type="checkbox"/> NO Indicar:			<b>13. LICENCIA DE ACTIVIDAD</b> <input checked="" type="checkbox"/> SI <input type="checkbox"/> NO		
<b>15. LA INSTALACIÓN REUTILIZA O ADAPTA UNA INSTALACIÓN PREVIA</b> <input type="checkbox"/> SI <input checked="" type="checkbox"/> NO Indicar:			<b>14. INSTALACIÓN INTEGRADA EN EDIFICIO MULTIFUNCIONAL</b> <input type="checkbox"/> SI <input checked="" type="checkbox"/> NO Indicar:		
<b>16. OTROS DATOS</b>					
TELEFONO FIJO 955-97-21-57		TELEFONO MOVIL 630-68-21-46	FAX	WEB	E-MAIL piscinalebrija@gmail.com
<b>17. COORDENADAS UTM (ETRS89)</b>			<b>18. COORDENADAS GEOGRÁFICAS</b>		
X 760665.44	Y 4089088.239	Z 11	HUSO 29 Y 30	LONGITUD 6° 4' 54.94989" W	LATITUD 36° 55' 20.72840" N
<b>19. INSTALACIÓN PLURIMUNICIPAL</b> <input type="checkbox"/>		<b>NO PUBLICAR EN INTERNET</b> <input type="checkbox"/>		<b>20. AÑO INICIO ACTIV.</b> 1.978	<b>21. BAJA</b> <input type="checkbox"/> La instalación es Moti Fecha baja:
<b>22. CENTRO EDUCACIÓN</b> <input type="checkbox"/> Pertenece a Centro Educativo Tipo de Centro Educativo: Nivel de Enseñanza:		<b>23. NIVEL DE DOTACIÓN</b> <input type="checkbox"/> Red Básica <input checked="" type="checkbox"/> Red Complementaria <input type="checkbox"/> Red Especial		<b>24. SITUACIÓN INSTALACIÓN</b> <input checked="" type="checkbox"/> Urbana <input type="checkbox"/> Periférica <input type="checkbox"/> No Urbana	
<b>25. ACCESIBILIDAD/SUPRESION DE BARRERAS ARQUITECTÓNICAS</b>					
Persona Usuaría Deportista <input checked="" type="checkbox"/> Permite circulación exterior <input checked="" type="checkbox"/> Permite la circulación interior <input checked="" type="checkbox"/> Tiene vestuarios adaptados (al menos uno) <input checked="" type="checkbox"/> Tiene aseos adaptados (al menos uno)		Persona Usuaría Espectadora <input checked="" type="checkbox"/> Permite circulación exterior <input checked="" type="checkbox"/> Permite la circulación interior <input checked="" type="checkbox"/> Tiene aseos adaptados (al menos uno)		<input checked="" type="checkbox"/> La Instalación ha sido concebida como <input type="checkbox"/> La instalación se ha adaptado mediante	
<b>26. RÉGIMEN DE ACCESO</b> <input type="checkbox"/> Libre gratuito <input checked="" type="checkbox"/> Libre pagando entrada <input checked="" type="checkbox"/> Libre pagando cuota periódica de abono o socio			<input type="checkbox"/> Restringido a alumnos <input type="checkbox"/> Restringido a residentes <input type="checkbox"/> Restringido a trabajadores o	<b>27. USUARIOS</b> <input checked="" type="checkbox"/> Escolares <input checked="" type="checkbox"/> Deportistas de competición <input checked="" type="checkbox"/> Deportistas en general	
<b>28. EFICIENCIA ENERGÉTICA</b>					
<b>DISEÑO</b> <input type="checkbox"/> Bioclimático <input type="checkbox"/> Ecoeficiente		<b>TRATAMIENTO DE RESIDUOS</b> <input type="checkbox"/> Previo a la recogida <input checked="" type="checkbox"/> Separación		<b>CALIFICACIÓN ENERGÉTICA DE EDIFICACIONES</b> TIPO DE EDIFICACIÓN _____ _____ _____ _____	
<b>INSTALACIÓN PROPIA DE ENERGÍA RENOVABLE</b> <input type="checkbox"/> Planta de generación propia Tipo de generador:		<b>GESTIÓN DEL AGUA</b> Superficie regable (m²): <input type="checkbox"/> Sistemas de ahorro		CALIFICACIÓN _____ _____ _____ _____	
<b>29. PROTECCIÓN CONTRA INCENDIOS</b> <input checked="" type="checkbox"/> Alumbrado de emergencia <input type="checkbox"/> Bocas de incendios equipadas <input checked="" type="checkbox"/> Extintores portátiles <input type="checkbox"/> Detección					

<b>JUNTA DE ANDALUCÍA</b>	<b>FORMULARIO DE DATOS PARA SU INCORPORACIÓN AL INVENTARIO ANDALUZ DE INSTALACIONES DEPORTIVAS</b>	<b>ANEXO I</b>
		Rev. 04
	<b>3. DATOS GENERALES DE LA INSTALACIÓN</b>	Hoja 2 de 3


<p><b>30. PROPIEDAD</b></p> <p>Nombre de la persona propietaria: AYUNTAMIENTO</p> <p><input checked="" type="checkbox"/> Propiedad pública</p> <ul style="list-style-type: none"> <li><input type="checkbox"/> Admón. General del Estado</li> <li><input type="checkbox"/> Admón. Autonómica</li> <li><input checked="" type="checkbox"/> Admón. Local</li> </ul> <p><input type="checkbox"/> Propiedad privada</p> <ul style="list-style-type: none"> <li><input type="checkbox"/> Privados deportivos <ul style="list-style-type: none"> <li><input type="checkbox"/> Asociativos</li> <li><input type="checkbox"/> Empresas</li> </ul> </li> <li><input type="checkbox"/> Privados no deportivos <ul style="list-style-type: none"> <li><input type="checkbox"/> Educativos</li> <li><input type="checkbox"/> Religiosos</li> <li><input type="checkbox"/> Sociedades Empresariales</li> <li><input type="checkbox"/> Residenciales</li> <li><input type="checkbox"/> Turísticos</li> <li><input type="checkbox"/> Otros</li> </ul> </li> </ul>	<p><b>31. GESTIÓN</b></p> <p><input checked="" type="checkbox"/> La persona gestora de la instalación es la misma que la propietaria</p> <p>Nombre de la persona gestora:</p> <p><input type="checkbox"/> Gestión pública</p> <ul style="list-style-type: none"> <li><input type="checkbox"/> Admón. General del Estado</li> <li><input type="checkbox"/> Admón. Autonómica</li> <li><input type="checkbox"/> Admón. Local</li> </ul> <p><input type="checkbox"/> Gestión privada</p> <ul style="list-style-type: none"> <li><input type="checkbox"/> Privada deportiva <ul style="list-style-type: none"> <li><input type="checkbox"/> Asociativos</li> <li><input type="checkbox"/> Empresas</li> </ul> </li> <li><input type="checkbox"/> Privada no deportiva <ul style="list-style-type: none"> <li><input type="checkbox"/> Educativos</li> <li><input type="checkbox"/> Religiosos</li> <li><input type="checkbox"/> Sociedades Empresariales</li> <li><input type="checkbox"/> Residenciales</li> <li><input type="checkbox"/> Turísticos</li> <li><input type="checkbox"/> Otros</li> </ul> </li> </ul>
<p><b>32. Observaciones</b></p>	

<b>Código Seguro De Verificación:</b>	TP6zbRCB6h6qmKVx8agLkw==	<b>Estado</b>	<b>Fecha y hora</b>	
<b>Firmado Por</b>	Josefa Ganformina Dorantes	Firmado	07/03/2022 10:41:03	
<b>Observaciones</b>	DILIGENCIA. Para hacer constar que este documento ha sido APROBADO INICIALMENTE por el Pleno de este Ayuntamiento, en sesión celebrada el día 23 de febrero de 2022. LA SECRETARIA ACCIDENTAL.	<b>Página</b>	1163/2041	
<b>Url De Verificación</b>	<a href="https://portal.dipusevilla.es/vfirmaAytos/code/TP6zbRCB6h6qmKVx8agLkw==">https://portal.dipusevilla.es/vfirmaAytos/code/TP6zbRCB6h6qmKVx8agLkw==</a>			

<b>JUNTA DE ANDALUCÍA</b>	<b>FORMULARIO DE DATOS PARA SU INCORPORACIÓN AL INVENTARIO ANDALUZ DE INSTALACIONES DEPORTIVAS</b>	<b>ANEXO I</b>
		Rev. 04
	<b>3. DATOS GENERALES DE LA INSTALACIÓN</b>	Hoja 3 de 3

### 3.2. SERVICIOS AUXILIARES


<b>1. MOVILIDAD</b> <input checked="" type="checkbox"/> Transporte colectivo (estación o parada de transporte colectivo en las inmediaciones de la instalación) <input type="checkbox"/> Integración de un Centro de carácter sociocultural o comercial <input checked="" type="checkbox"/> Aparcamiento (propio o en las inmediaciones) <input type="checkbox"/> Servicio público de                      Indicar distancia a punto de servicio más <input checked="" type="checkbox"/> Aparcamiento de bicicletas	
<b>2. TERMAL</b> <input type="checkbox"/> Sauna <input type="checkbox"/> Hidromasaje <input type="checkbox"/> Baño turco <input type="checkbox"/> Ducha ciclónica	
<b>3. SERVICIOS GENERALES</b>	
<input type="checkbox"/> Bar <input type="checkbox"/> Restaurante <input type="checkbox"/> Residencia deportiva. Número de camas: <input type="checkbox"/> Zona Infantil <input type="checkbox"/> Servicios comerciales <input checked="" type="checkbox"/> Control de acceso	<input checked="" type="checkbox"/> Oficinas <input type="checkbox"/> Salón de actos <input type="checkbox"/> Sala de lectura <input type="checkbox"/> Sala de exposiciones <input type="checkbox"/> Aula de formación
<b>4. SALUD Y ESTÉTICA</b>	
<input type="checkbox"/> Centro Médico <input type="checkbox"/> Enfermería <input checked="" type="checkbox"/> Desfibrilador permanente <input type="checkbox"/> Conexión 112	<input type="checkbox"/> Peluquería <input type="checkbox"/> Estética <input type="checkbox"/> Fisioterapia <input type="checkbox"/> Masaje
<b>5. SERVICIOS DE MANTENIMIENTO</b>	
<input checked="" type="checkbox"/> Almacén general <input checked="" type="checkbox"/> Taller de mantenimiento	
<b>6. OTROS</b>	

<b>Código Seguro De Verificación:</b>	TP6zbRCB6h6qmKVx8agLkw==	<b>Estado</b>	<b>Fecha y hora</b>	
<b>Firmado Por</b>	Josefa Ganformina Dorantes	Firmado	07/03/2022 10:41:03	
<b>Observaciones</b>	DILIGENCIA. Para hacer constar que este documento ha sido APROBADO INICIALMENTE por el Pleno de este Ayuntamiento, en sesión celebrada el día 23 de febrero de 2022. LA SECRETARIA ACCIDENTAL.	<b>Página</b>	1164/2041	
<b>Url De Verificación</b>	<a href="https://portal.dipusevilla.es/vfirmaAytos/code/TP6zbRCB6h6qmKVx8agLkw==">https://portal.dipusevilla.es/vfirmaAytos/code/TP6zbRCB6h6qmKVx8agLkw==</a>			

<b>JUNTA DE ANDALUCÍA</b>	<b>FORMULARIO DE DATOS PARA SU INCORPORACIÓN AL INVENTARIO ANDALUZ DE INSTALACIONES DEPORTIVAS</b>	<b>ANEXO II</b>
		Rev. 04
	<b>4. DATOS DE LOS ESPACIOS DEPORTIVOS</b>	Hoja 1 de 8

**4.1. ATRIBUTOS GENERALES** (a rellenar por cada espacio deportivo)

<b>1. CLASE DE ESPACIO DEPORTIVO</b>		<b>2. ACTIVIDAD DEPORTIVA PRINCIPAL</b>		<b>3. OTRAS ACTIVIDADES</b>	
<b>ESPACIO SINGULAR</b>		<b>ESCALADA</b>			
<b>4. CERRAMIENTO</b> <input type="checkbox"/> Espacio abierto <input type="checkbox"/> Aire libre (no dispone de cubierta) <input type="checkbox"/> Cerramiento estacional (temporadas) <input type="checkbox"/> Sólo cubierto (con abertura lateral) <input checked="" type="checkbox"/> Recinto cerrado <input checked="" type="checkbox"/> Cerrado fijo (cerramiento tradicional) <input type="checkbox"/> Cubierta móvil <input type="checkbox"/> Cerramiento textil		<b>5. ESTADO DE USO</b> <input type="checkbox"/> En uso <input type="checkbox"/> Normal <input type="checkbox"/> Estacional <input checked="" type="checkbox"/> Fuera de uso <input checked="" type="checkbox"/> En construcción <input type="checkbox"/> En remodelación <input type="checkbox"/> Fuera de uso		<b>6. ILUMINACIÓN (USO NOCTURNO)</b> <input checked="" type="checkbox"/> Permite el uso <input checked="" type="checkbox"/> Permite competición <input checked="" type="checkbox"/> Permite entrenamientos <input type="checkbox"/> No permite el uso nocturno <input type="checkbox"/> No hay iluminación <input type="checkbox"/> Es parcial o insuficiente	
<b>7. PAVIMENTO</b> (sobre el que se desarrolla la actividad deportiva) <input type="checkbox"/> Natural. <input type="checkbox"/> Madera. <input type="checkbox"/> Hierba artificial. <input type="checkbox"/> Sintéticos. <input type="checkbox"/> Metálicos. <input checked="" type="checkbox"/> Hormigones y aglomerados. Hormigón con tratamiento superficial <input type="checkbox"/> Baldosas y similar. <input type="checkbox"/> Otros pavimentos.			<b>8. CONSERVACIÓN DEL PAVIMENTO</b> <input checked="" type="checkbox"/> Permite la práctica deportiva <input checked="" type="checkbox"/> Bueno <input type="checkbox"/> Regular <input type="checkbox"/> No permite la práctica deportiva <input type="checkbox"/> Mal estado <input type="checkbox"/> Inservible		
<b>9. AÑO CONSTRUCCIÓN</b> 2019	<b>10. AÑO REMODELACIÓN</b>	<b>11. ALTURA LIBRE</b> 8 metros		<b>14. BAJA</b> <input type="checkbox"/> El espacio deportivo es BAJA      Fecha de baja:	
<b>12. SISTEMA DE CALEFACCIÓN</b> <input type="checkbox"/> Posee sistema de calefacción		<b>13. SISTEMA DE CLIMATIZACIÓN</b> <input type="checkbox"/> Posee sistema de		Motivo:	
<b>15. OBSERVACIONES</b>					

<b>Código Seguro De Verificación:</b>	TP6zbRCB6h6qmKVx8agLkw==	<b>Estado</b>	<b>Fecha y hora</b>		
<b>Firmado Por</b>	Josefa Ganformina Dorantes	Firmado	07/03/2022 10:41:03		
<b>Observaciones</b>	DILIGENCIA. Para hacer constar que este documento ha sido APROBADO INICIALMENTE por el Pleno de este Ayuntamiento, en sesión celebrada el día 23 de febrero de 2022. LA SECRETARIA ACCIDENTAL.		<b>Página</b>		1165/2041
<b>Url De Verificación</b>	<a href="https://portal.dipusevilla.es/vfirmaAytos/code/TP6zbRCB6h6qmKVx8agLkw==">https://portal.dipusevilla.es/vfirmaAytos/code/TP6zbRCB6h6qmKVx8agLkw==</a>				

<b>JUNTA DE ANDALUCÍA</b>	<b>FORMULARIO DE DATOS PARA SU INCORPORACIÓN AL INVENTARIO ANDALUZ DE INSTALACIONES DEPORTIVAS</b>	<b>ANEXO II</b>
		Rev. 04
	<b>4. DATOS DE LOS ESPACIOS DEPORTIVOS</b>	Hoja 2 de 8

#### 4.2. ESPACIOS CONVENCIONALES Y SUS ATRIBUTOS ESPECÍFICOS


<b>1. PISTAS POLIDEPORTIVAS</b>	<input type="checkbox"/> Pista polideportiva de 400 m <sup>2</sup> hasta 800 m <sup>2</sup> de superficie. <input type="checkbox"/> Pista polideportiva de 800 m <sup>2</sup> hasta 1000 m <sup>2</sup> de superficie. <input type="checkbox"/> Pista polideportiva de 1000 m <sup>2</sup> o mayor superficie.	<b>2. PISTAS ESPECIALIZADAS Y OTRAS PISTAS</b>	<input type="checkbox"/> Pista de tenis (Sup. ≥400 m <sup>2</sup> ) <input type="checkbox"/> Pista de hielo (Sup. ≥400 m <sup>2</sup> ) <input type="checkbox"/> Pista de petanca (Sup. ≥20 m <sup>2</sup> ) <input type="checkbox"/> Otras pistas (Sup. ≥400 m <sup>2</sup> ) <input type="checkbox"/> Otras pistas (Sup. <400 m <sup>2</sup> )	Atributos específicos	Largo (m): Ancho (m): Superficie (m <sup>2</sup> ): Orientación eje longitudinal:
<b>1. PISTAS POLIDEPORTIVAS CON FRONTÓN</b>	<input type="checkbox"/> Pista polideportiva de 400 m <sup>2</sup> hasta 800 m <sup>2</sup> con frontón. <input type="checkbox"/> Pista polideportiva de 800 m <sup>2</sup> hasta 1000 m <sup>2</sup> con frontón. <input type="checkbox"/> Pista polideportiva de 800 m <sup>2</sup> o mayor superficie con frontón.	<b>2. FRONTONES Y OTRAS PISTAS DE PARED</b>	<input type="checkbox"/> Frontón (Sup. ≥200 m <sup>2</sup> ) <input type="checkbox"/> Padel (Sup. ≥150 m <sup>2</sup> ) <input type="checkbox"/> Squash (Sup. ≥50 m <sup>2</sup> ) <input type="checkbox"/> Trinquete (Sup. ≥200 m <sup>2</sup> ) <input type="checkbox"/> Otras pistas (Sup. ≥400 m <sup>2</sup> ) <input type="checkbox"/> Otras pistas (Sup. <400 m <sup>2</sup> )	Atributos específicos	Largo (m): Ancho (m): Altura pared (m): Superficie (m <sup>2</sup> ): Número de paredes: Orientación eje longitudinal:
<b>1. CAMPOS POLIDEPORTIVOS</b>	<input type="checkbox"/> Campo polideportivo de 2000 m <sup>2</sup> hasta 4000 m <sup>2</sup> de superficie. <input type="checkbox"/> Campo polideportivo de 4000 m <sup>2</sup> hasta 8000 m <sup>2</sup> de superficie. <input type="checkbox"/> Campo polideportivo de 8000 m <sup>2</sup> o mayor superficie	<b>2. CAMPOS ESPECIALIZADOS Y OTROS CAMPOS</b>	<input type="checkbox"/> Campo de fútbol (sup. mín. 4000 m <sup>2</sup> ) <input type="checkbox"/> Campo de fútbol-7 (sup. mín. 1500 m <sup>2</sup> ) <input type="checkbox"/> Campo de rugby (sup. mín. 4000 m <sup>2</sup> ) <input type="checkbox"/> Campo de hockey (sup. mín. 4000 m <sup>2</sup> ) <input type="checkbox"/> Campo de béisbol (sup. mín. 4000 m <sup>2</sup> ) <input type="checkbox"/> Campo de softbol (sup. mín. 1500 m <sup>2</sup> ) <input type="checkbox"/> Zona de lanzamiento de atletismo (campo interior pista de atletismo, mín. 2000 m <sup>2</sup> ) <input type="checkbox"/> Otros campos (sup. ≥2000 m <sup>2</sup> ) <input type="checkbox"/> Otros campos (sup. <2000 m <sup>2</sup> )	Atributos específicos	Tipo de Césped <input type="checkbox"/> Natural <input type="checkbox"/> Artificial Largo (m): Ancho (m): Superficie (m <sup>2</sup> ): Superficie regable: Orientación eje longitudinal:
<b>1. ESPACIOS LONGITUDINALES DE ATLETISMO</b>	<input type="checkbox"/> Pista de atletismo de 400 m. <input type="checkbox"/> Pista de atletismo de 300 m. <input type="checkbox"/> Pista de atletismo de 200 m. <input type="checkbox"/> Otras pistas atletismo, mín. de 100 m. <input type="checkbox"/> Recta carreras de atletismo (mín. 50m). <input type="checkbox"/> Recta de saltos: longitud, triple y pértiga (mínimo 40 m). <input type="checkbox"/> Zona de salto de altura (mínimo 40 m).	<b>2. OTROS ESPACIOS LONGITUDINALES</b>	<input type="checkbox"/> Velódromo (Sup. <200 m). <input type="checkbox"/> Patinódromo (Sup. <200 m). <input type="checkbox"/> Anillo de hielo (Sup. <200 m). <input type="checkbox"/> Otros espacios longitudinales (Sup. ≥100m).	Atributos específicos	Largo (m): Ancho (m): Superficie (m <sup>2</sup> ): Número de calles: Orientación eje longitudinal:
<b>1. VASOS DEPORTIVOS</b>	<input type="checkbox"/> Vaso deportivo de 25 m. <input type="checkbox"/> Vaso deportivo de 33 m. <input type="checkbox"/> Vaso deportivo de 50 m.	<b>2. OTROS VASOS</b>	<input type="checkbox"/> Vaso de enseñanza. <input type="checkbox"/> Vaso recreativo. <input type="checkbox"/> Vaso hidromasaje. <input type="checkbox"/> Vaso de chapoteo. <input type="checkbox"/> Otros vasos (Sup. ≥50 m <sup>2</sup> ). <input type="checkbox"/> Otros vasos (Sup. <50 m <sup>2</sup> ).	Atributos específicos	Largo (m): Ancho (m): Profundidad máxima (m): Profundidad mínima (m): Pendiente del suelo: Número de calles: Superficie (m <sup>2</sup> ): <b>Rebosadero del vaso:</b> <b>Accesibilidad al vaso:</b> Orientación eje longitudinal: <b>Pavimento recinto vasos:</b> Sistema calentamiento agua: Fuente de energía: Sistema tratamiento agua:
<b>6. SALAS</b> (recinto cerrado sin los requerimientos dimensionales de las pistas, por lo que pueden ser irregulares o incluso tener columnas, etc...)					

<b>Código Seguro De Verificación:</b>	TP6zbRCB6h6qmKVx8agLkw==	<b>Estado</b>	Fecha y hora
<b>Firmado Por</b>	Josefa Ganformina Dorantes	Firmado	07/03/2022 10:41:03
<b>Observaciones</b>	DILIGENCIA. Para hacer constar que este documento ha sido APROBADO INICIALMENTE por el Pleno de este Ayuntamiento, en sesión celebrada el día 23 de febrero de 2022. LA SECRETARÍA ACCIDENTAL.	<b>Página</b>	1166/2041
<b>Url De Verificación</b>	<a href="https://portal.dipusevilla.es/vfirmaAytos/code/TP6zbRCB6h6qmKVx8agLkw==">https://portal.dipusevilla.es/vfirmaAytos/code/TP6zbRCB6h6qmKVx8agLkw==</a>		



<b>JUNTA DE ANDALUCÍA</b>	<b>FORMULARIO DE DATOS PARA SU INCORPORACIÓN AL INVENTARIO ANDALUZ DE INSTALACIONES DEPORTIVAS</b>	<b>ANEXO II</b>
		Rev. 04
	<b>4. DATOS DE LOS ESPACIOS DEPORTIVOS</b>	Hoja 3 de 8


1. SALAS POLIVALENTES	<input type="checkbox"/> Sala polivalente de 100 hasta 200 m <sup>2</sup> <input type="checkbox"/> Sala polivalente de 200 hasta 300 m <sup>2</sup> <input type="checkbox"/> Sala polivalente de 300 a mayor sup.	2. SALAS ESPECIALIZADAS Y OTRAS SALAS	<input type="checkbox"/> Sala equipada. <input type="checkbox"/> Sala de artes marciales. <input type="checkbox"/> Sala de esgrima. <input type="checkbox"/> Sala de tiro con arco. <input type="checkbox"/> Sala de tiro de precisión. <input type="checkbox"/> Sala especializada. <input type="checkbox"/> Otras salas (Sup. <50 m <sup>2</sup> ). <input type="checkbox"/> Otras salas (Sup. ≥ 50 m <sup>2</sup> ).	Atributos específicos	Largo (m): Ancho (m): Superficie (m <sup>2</sup> ): Altura de la sala: Orientación eje longitudinal:
<b>7. OBSERVACIONES</b>					

<b>Código Seguro De Verificación:</b>	TP6zbRCB6h6qmKVx8agLkw==	<b>Estado</b>	<b>Fecha y hora</b>	
<b>Firmado Por</b>	Josefa Ganformina Dorantes	Firmado	07/03/2022 10:41:03	
<b>Observaciones</b>	DILIGENCIA. Para hacer constar que este documento ha sido APROBADO INICIALMENTE por el Pleno de este Ayuntamiento, en sesión celebrada el día 23 de febrero de 2022. LA SECRETARIA ACCIDENTAL.	<b>Página</b>	1167/2041	
<b>Url De Verificación</b>	<a href="https://portal.dipusevilla.es/vfirmaAytos/code/TP6zbRCB6h6qmKVx8agLkw==">https://portal.dipusevilla.es/vfirmaAytos/code/TP6zbRCB6h6qmKVx8agLkw==</a>			

<b>JUNTA DE ANDALUCÍA</b>	<b>FORMULARIO DE DATOS PARA SU INCORPORACIÓN AL INVENTARIO ANDALUZ DE INSTALACIONES DEPORTIVAS</b>	<b>ANEXO II</b>
		Rev. 04
	<b>4. DATOS DE LOS ESPACIOS DEPORTIVOS</b>	Hoja 4 de 8

#### 4.3. ESPACIOS SINGULARES Y SUS ATRIBUTOS ESPECÍFICOS


<b>CAMPO DE JUEGO</b>	<input type="checkbox"/> Campos de golf (al menos 9 hoyos, de par 3,4 o 5). <input type="checkbox"/> Pitch and putt. <input type="checkbox"/> Campo de golf rústico. <input type="checkbox"/> Otros campos de golf.	<b>ZONA DE PRÁCTICAS</b>	<input type="checkbox"/> Campo de prácticas. <input type="checkbox"/> Zona de <i>approach</i> . <input type="checkbox"/> Zona de pateo (patting-green).	Atributos específicos	Número de hoyos Longitud (m) Par del campo Superficie (m <sup>2</sup> ) Superficie Regable (m <sup>2</sup> ):
	<b>2. CIRCUITOS DE MOTOR</b> <input type="checkbox"/> Circuito de velocidad (L ≥ 2000 m) <input type="checkbox"/> Circuito de karts (L ≥ 200 m) <input type="checkbox"/> Circuito de motocross (L ≥ 500 m) <input type="checkbox"/> Otros circuitos de motor			Atributos específicos	Longitud del recorrido (m) Nº curvas derecha e izquierda: / Anchura de la pista (m) Parrilla de salida/nº pilotos /
	<b>3. CIRCUITO DE CARRERA A PIE</b> Circuito de carrera a pie. <input type="checkbox"/>			Atributos específicos	Longitud del recorrido (m) Estaciones de ejercicio.
	<b>4. CIRCUITO DE BICICLETA</b> <input type="checkbox"/> Circuito de bicicleta (circuito cerrado). <input type="checkbox"/> Carril-bici.			Atributos específicos	Longitud del tramo (m) Longitud total (m)
	<b>5. CANAL DE REMO Y PIRAGÜISMO</b> <input type="checkbox"/> Canal aguas tranquilas. <input type="checkbox"/> Canal aguas bravas.			Atributos específicos	Longitud del tramo (m) Profundidad (m) Nº calles Desnivel
	<b>6. ZONAS DE DEPORTE DE INVIERNO</b> <input type="checkbox"/> Trampolín de saltos. <input type="checkbox"/> Pista de esquí. <input type="checkbox"/> Pista de esquí de fondo. <input type="checkbox"/> Parque de snowboard. <input type="checkbox"/> Circuito de fondo y tiro. <input type="checkbox"/> Otras zonas.			Atributos específicos	Altura (m) –solo para trampolín- Desnivel Dificultad –solo para esquí- Longitud (m) <input type="checkbox"/> Nieve artificial Denominación pista
	<b>7. ESPACIOS DE HÍPICA</b> <input type="checkbox"/> Pista de carreras hípicas. <input type="checkbox"/> Pista de concurso. <input type="checkbox"/> Picadero. <input type="checkbox"/> Pista de ensayo. <input type="checkbox"/> Pista de saltos. <input type="checkbox"/> Campo de polo. <input type="checkbox"/> Otras pistas.			Atributos específicos	Longitud (m) Ancho (m) Superficie (m <sup>2</sup> )
	<b>8. ESTRUCTURAS ARTIFICIALES DE ESCALADA</b> Estructuras artificiales construidas para la práctica de deportes de montaña y escalada. Las zonas naturales equipadas para esta actividad se consideran áreas de actividad. <input checked="" type="checkbox"/> Muro de escalada. <input type="checkbox"/> Bulder (altura menor a 3 m).			Atributos específicos	Altura máxima (m) 8 Superficie de escalada (m <sup>2</sup> ) 120 <input type="checkbox"/> Presas Material
	<b>9. PISTAS DE MONOPATÍN Y PATÍN LÍNEA</b> <input type="checkbox"/> Pista monopatín y patín en línea. <input type="checkbox"/> Circuito monopatín y patín en línea. <input type="checkbox"/> Campo monopatín y patín en línea (skate park...).			Atributos específicos	Longitud –solo circuitos- <input type="checkbox"/> Estructura en U (half pipe) Superficie (m <sup>2</sup> )
	<b>10. PISTAS DE MODELISMO</b> <input type="checkbox"/> Circuito de automodelismo. <input type="checkbox"/> Campo de aeromodelismo. <input type="checkbox"/> Otras zonas de modalismo.			Atributos específicos	Longitud (m) Diámetro (si es circular): (m) Ancho (m)

<b>Código Seguro De Verificación:</b>	TP6zbrCB6h6qmKVx8agLkw==	<b>Estado</b>	<b>Fecha y hora</b>	
<b>Firmado Por</b>	Josefa Ganfornina Dorantes	Firmado	07/03/2022 10:41:03	
<b>Observaciones</b>	DILIGENCIA. Para hacer constar que este documento ha sido APROBADO INICIALMENTE por el Pleno de este Ayuntamiento, en sesión celebrada el día 23 de febrero de 2022. LA SECRETARÍA ACCIDENTAL.	<b>Página</b>	1168/2041	
<b>Url De Verificación</b>	<a href="https://portal.dipusevilla.es/vfirmaAytos/code/TP6zbrCB6h6qmKVx8agLkw==">https://portal.dipusevilla.es/vfirmaAytos/code/TP6zbrCB6h6qmKVx8agLkw==</a>			



<b>JUNTA DE ANDALUCÍA</b>	<b>FORMULARIO DE DATOS PARA SU INCORPORACIÓN AL INVENTARIO ANDALUZ DE INSTALACIONES DEPORTIVAS</b>	<b>ANEXO II</b>
		Rev. 04
	<b>4. DATOS DE LOS ESPACIOS DEPORTIVOS</b>	Hoja 5 de 8

<b>11. CAMPOS DE TIRO</b> <input type="checkbox"/> Campo de tiro vuelo. <input type="checkbox"/> Campo de tiro de precisión. <input type="checkbox"/> Campo de tiro al plato. <input type="checkbox"/> Campo de tiro con arco. <input type="checkbox"/> Otros campos de tiro.	Atributos específicos	Longitud (m) Superficie (m <sup>2</sup> ) Nº de puestos
<b>12. ZONAS DE JUEGOS POPULARES O/Y TRADICIONALES</b> <input type="checkbox"/> Pista calva. <input type="checkbox"/> Pista de tanga. <input type="checkbox"/> Pista de lanzamiento de barra castellana. <input type="checkbox"/> Pista de lanzamiento de barra aragonesa. <input type="checkbox"/> Corro de lucha. <input type="checkbox"/> Carril de Bolos Huertanos. <input type="checkbox"/> Campo de bolos Cartagenero. <input type="checkbox"/> Bolera. <input type="checkbox"/> Campo de billar romano. <input type="checkbox"/> Campo de llave (chave). <input type="checkbox"/> Otras zonas de juegos populares. Indicar:	Atributos específicos	Largo (m) Ancho (m) Superficie (m <sup>2</sup> ) Diámetro (en el caso de que sean circulares) (m)
<b>13. OTROS ESPACIOS SINGULARES</b> <input type="checkbox"/> Campo de minigolf. <input type="checkbox"/> Pista de bowling. <input type="checkbox"/> Campo de casting. <input type="checkbox"/> Remo en banco fijo (con balsa). <input type="checkbox"/> Otros espacios singulares. Indicar:	Atributos específicos	Superficie (m <sup>2</sup> ) Nº de puestos
<b>14. OBSERVACIONES</b>		


<b>Código Seguro De Verificación:</b>	TP6zbRCB6h6qmKVx8agLkw==	<b>Estado</b>	<b>Fecha y hora</b>	
<b>Firmado Por</b>	Josefa Ganformina Dorantes	Firmado	07/03/2022 10:41:03	
<b>Observaciones</b>	DILIGENCIA. Para hacer constar que este documento ha sido APROBADO INICIALMENTE por el Pleno de este Ayuntamiento, en sesión celebrada el día 23 de febrero de 2022. LA SECRETARIA ACCIDENTAL.	<b>Página</b>	1169/2041	
<b>Url De Verificación</b>	<a href="https://portal.dipusevilla.es/vfirmaAytos/code/TP6zbRCB6h6qmKVx8agLkw==">https://portal.dipusevilla.es/vfirmaAytos/code/TP6zbRCB6h6qmKVx8agLkw==</a>			

<b>JUNTA DE ANDALUCÍA</b>	<b>FORMULARIO DE DATOS PARA SU INCORPORACIÓN AL INVENTARIO ANDALUZ DE INSTALACIONES DEPORTIVAS</b>	<b>ANEXO II</b>
		Rev. 04
	<b>4. DATOS DE LOS ESPACIOS DEPORTIVOS</b>	Hoja 6 de 8

#### 4.4. ÁREAS DE ACTIVIDAD Y SUS ATRIBUTOS ESPECÍFICOS

##### 4.4.1. ÁREAS TERRESTRES


<b>1. ESCALADA</b> <input type="checkbox"/> Zona de escalada	Atributos específicos	Desnivel (altura en metros): Número de vías: <input type="checkbox"/> Señalización <input type="checkbox"/> Equipadas
<b>2. VÍAS FERRATAS</b> (recorrido por espacios rocosos con elementos de progresión) <input type="checkbox"/> Vía ferrata	Atributos específicos	Desnivel (m) <input type="checkbox"/> Señalización <input type="checkbox"/> Equipadas
<b>3. RUTA ECUESTRE</b> <input type="checkbox"/> Ruta ecuestre	Atributos específicos	Longitud (m) <input type="checkbox"/> Señalización
<b>4. CAMPO DE RECORRIDO DE TIRO Y DE CAZA</b> (cotos de caza) <input type="checkbox"/> Campo de tiro y caza	Atributos específicos	Superficie (m <sup>2</sup> )
<b>5. CAVIDADES</b> <input type="checkbox"/> Simas <input type="checkbox"/> Cuevas	Atributos específicos	Desnivel <input type="checkbox"/> Turísticas Longitud (m) <input type="checkbox"/> Mapa topográfico <input type="checkbox"/> Tramos subacuáticos
<b>6. VÍAS VERDES Y CAMINOS NATURALES</b> <input type="checkbox"/> Vía verde <input type="checkbox"/> Camino de siga <input type="checkbox"/> Otros caminos naturales (históricos, cañadas, rural, etc...)	Atributos específicos	Longitud del tramo principal (m) <input type="checkbox"/> Señalización
<b>7. SENDEROS</b> (GR, PR, locales, urbanos, etc...) <input type="checkbox"/> Gran recorrido (GR) <input type="checkbox"/> Pequeño recorrido (PR) <input type="checkbox"/> Sendero Local (SL) <input type="checkbox"/> Sendero Urbano (SU)	Atributos específicos	Longitud del tramo municipal (m)
<b>8. ACTIVIDAD FÍSICO-DEPORTIVA EN PLAYAS Y RÍOS</b> <input type="checkbox"/> Playas naturales <input type="checkbox"/> Playas artificiales <input type="checkbox"/> Ríos y lagos	Atributos específicos	<input type="checkbox"/> Límite de la zona de baño recomendada <input type="checkbox"/> Equipamientos para juegos deportivos <input type="checkbox"/> Zona delimitada de varada
<b>9. ITINERARIOS DE BICICLETAS DE MONTAÑA</b> <input type="checkbox"/> Itinerario de bicicleta de montaña	Atributos específicos	Longitud (m) <input type="checkbox"/> Señalización
<b>10. OTRAS ÁREAS TERRESTRES</b> <input type="checkbox"/> Otras áreas terrestres	Atributos específicos	Denominación

<b>Código Seguro De Verificación:</b>	TP6zbRCB6h6qmKVx8agLkw==	<b>Estado</b>	<b>Fecha y hora</b>	
<b>Firmado Por</b>	Josefa Ganformina Dorantes	Firmado	07/03/2022 10:41:03	
<b>Observaciones</b>	DILIGENCIA. Para hacer constar que este documento ha sido APROBADO INICIALMENTE por el Pleno de este Ayuntamiento, en sesión celebrada el día 23 de febrero de 2022. LA SECRETARÍA ACCIDENTAL.	<b>Página</b>	1170/2041	
<b>Url De Verificación</b>	<a href="https://portal.dipusevilla.es/vfirmaAytos/code/TP6zbRCB6h6qmKVx8agLkw==">https://portal.dipusevilla.es/vfirmaAytos/code/TP6zbRCB6h6qmKVx8agLkw==</a>			

<b>JUNTA DE ANDALUCÍA</b>	<b>FORMULARIO DE DATOS PARA SU INCORPORACIÓN AL INVENTARIO ANDALUZ DE INSTALACIONES DEPORTIVAS</b>	<b>ANEXO II</b>
		Rev. 04
	<b>4. DATOS DE LOS ESPACIOS DEPORTIVOS</b>	Hoja 7 de 8

#### 4.4.2. ÁREAS AÉREAS

<b>1. VUELOS</b> <input type="checkbox"/> Zona de vuelo a motor <input type="checkbox"/> Zona de vuelo aerostático <input type="checkbox"/> Zona de vuelo sin motor	Atributos específicos	Coord. despegue <input type="checkbox"/> Rampa despegue Coord. aterrizaje Sup. aterrizaje (m <sup>2</sup> ) Longitud máx. (m) <input type="checkbox"/> Señalización
<b>2. PARACAIDISMO</b> <input type="checkbox"/> Zona de paracaidismo	Atributos específicos	<input type="checkbox"/> Señalización Sup. aterrizaje (m <sup>2</sup> )
<b>3. COLOMBÓDROMO</b> <input type="checkbox"/> Campo de entrenamiento	Atributos específicos	Radio (m) <input type="checkbox"/> Sistemas audiovisuales
<b>4. OTRAS ÁREAS AÉREAS</b> <input type="checkbox"/> Otras áreas aéreas	Atributos específicos	Denominación

<b>Código Seguro De Verificación:</b>	TP6zbRCB6h6qmKVx8agLkw==	<b>Estado</b>	<b>Fecha y hora</b>	
<b>Firmado Por</b>	Josefa Ganformina Dorantes	Firmado	07/03/2022 10:41:03	
<b>Observaciones</b>	DILIGENCIA. Para hacer constar que este documento ha sido APROBADO INICIALMENTE por el Pleno de este Ayuntamiento, en sesión celebrada el día 23 de febrero de 2022. LA SECRETARIA ACCIDENTAL.	<b>Página</b>	1171/2041	
<b>Url De Verificación</b>	<a href="https://portal.dipusevilla.es/vfirmaAytos/code/TP6zbRCB6h6qmKVx8agLkw==">https://portal.dipusevilla.es/vfirmaAytos/code/TP6zbRCB6h6qmKVx8agLkw==</a>			

<b>JUNTA DE ANDALUCÍA</b>	<b>FORMULARIO DE DATOS PARA SU INCORPORACIÓN AL INVENTARIO ANDALUZ DE INSTALACIONES DEPORTIVAS</b>	<b>ANEXO II</b>
		Rev. 04
	<b>4. DATOS DE LOS ESPACIOS DEPORTIVOS</b>	Hoja 8 de 8

#### 4.4.3. AREAS ACUÁTICAS

<b>1. VELA</b> <input type="checkbox"/> Zona acuática de vela	Atributos específicos	<input type="checkbox"/> Señalización
<b>2. BARRANCOS</b> <input type="checkbox"/> Itinerario en barranco	Atributos específicos	Denominación <input type="checkbox"/> Rápeles Desnivel (m) <input type="checkbox"/> Señalización Longitud (m) <input type="checkbox"/> Sifones <input type="checkbox"/> Caudal permanente de agua <input type="checkbox"/> Equipadas
<b>3. ACTIVIDADES A MOTOR</b> <input type="checkbox"/> Zona acuática de actividades a motor	Atributos específicos	<input type="checkbox"/> Señalización
<b>4. ACTIVIDAD SUBACUÁTICA</b> (se pueden desarrollar en lagos, presas, embalses, ríos y mar) <input type="checkbox"/> Zona de pesca submarina <input type="checkbox"/> Zona de inmersión <input type="checkbox"/> Otras zonas de actividades subacuáticas	Atributos específicos	<input type="checkbox"/> Señalización
<b>5. SURF</b> <input type="checkbox"/> Zona de surf	Atributos específicos	<input type="checkbox"/> Señalización
<b>6. ESQUÍ ACUÁTICO</b> <input type="checkbox"/> Zona de esquí acuático	Atributos específicos	<input type="checkbox"/> Señalización Longitud (m)
<b>7. REMO Y PIRAGÜISMO</b> <input type="checkbox"/> Remo en aguas tranquilas <input type="checkbox"/> Piragüismo en aguas tranquilas <input type="checkbox"/> Piragüismo en aguas bravas	Atributos específicos	<input type="checkbox"/> Señalización Longitud (m)
<b>8. OTRAS ÁREAS ACUÁTICAS</b> <input type="checkbox"/> Otras áreas acuáticas	Atributos específicos	Denominación

#### 4.4.4. OBSERVACIONES

--

<b>Código Seguro De Verificación:</b>	TP6zbRCB6h6qmKVx8agLkw==	<b>Estado</b>	Fecha y hora
<b>Firmado Por</b>	Josefa Ganformina Dorantes	Firmado	07/03/2022 10:41:03
<b>Observaciones</b>	DILIGENCIA. Para hacer constar que este documento ha sido APROBADO INICIALMENTE por el Pleno de este Ayuntamiento, en sesión celebrada el día 23 de febrero de 2022. LA SECRETARIA ACCIDENTAL.	<b>Página</b>	1172/2041
<b>Url De Verificación</b>	<a href="https://portal.dipusevilla.es/vfirmaAytos/code/TP6zbRCB6h6qmKVx8agLkw==">https://portal.dipusevilla.es/vfirmaAytos/code/TP6zbRCB6h6qmKVx8agLkw==</a>		




<b>JUNTA DE ANDALUCÍA</b>	<b>FORMULARIO DE DATOS PARA SU INCORPORACIÓN AL INVENTARIO ANDALUZ DE INSTALACIONES DEPORTIVAS</b>	<b>ANEXO III</b>
		Rev. 04
	<b>5. DATOS ESPACIOS COMPLEMENTARIOS</b>	Hoja 1 de 4

### 5.1. TIPOLOGÍA DE LOS ESPACIOS COMPLEMENTARIOS Y SUS ATRIBUTOS ESPECÍFICOS

#### 5.1.1. ESPACIOS COMPLEMENTARIOS GENÉRICOS

<input checked="" type="checkbox"/> <b>1. VESTUARIOS</b>			
5.1.1.1. Atributos generales	Asociado al espacio/s deportivo/s: ROCÓDROMO <input checked="" type="checkbox"/> Compartido con otras instalaciones <b>Estado de uso:</b> En uso - NORMAL <b>Conservación:</b> Permite el uso - BUENO Año de construcción: 2015 Año de remodelación: <input type="checkbox"/> El espacio complementario es BAJA Fecha de baja: Motivo:	5.1.1.2. Atributos específicos	<input checked="" type="checkbox"/> Colectivo <input checked="" type="checkbox"/> Adaptado normas accesibilidad Nº salas cambio de ropa 6 Nº armarios de equipo Nº de urinarios 18 Nº cabinas individuales Nº de duchas 37 Nº de inodoros 25 Nº taquillas guardarropa Nº de lavabos 13 Superficie m2 150
		5.1.1.2. Atributos específicos	<input checked="" type="checkbox"/> Individual <input checked="" type="checkbox"/> Adaptado normas accesibilidad <input checked="" type="checkbox"/> Ducha <input checked="" type="checkbox"/> Inodoro <input checked="" type="checkbox"/> Lavabo
<input checked="" type="checkbox"/> <b>2. ASEOS PÚBLICOS</b>			
5.1.1.1. Atributos generales	Asociado al espacio/s deportivo/s: ROCÓDROMO <input checked="" type="checkbox"/> Compartido con otras instalaciones <b>Estado de uso:</b> En uso - NORMAL <b>Conservación:</b> Permite el uso - BUENO Año de construcción: 2015 Año de remodelación: <input type="checkbox"/> El espacio complementario es BAJA Fecha de baja: Motivo:	5.1.1.2. Atributos específicos	<b>Personas usuarias:</b> COMÚN <input checked="" type="checkbox"/> Adaptado normas accesibilidad Nº de lavabos 4 Nº de urinarios 2 Nº de inodoros 8
<input checked="" type="checkbox"/> <b>3. ALMACÉN DEPORTIVO</b> (Sólo los que se usen exclusivamente para guardar material deportivo)			
5.1.1.1. Atributos generales	Asociado al espacio/s deportivo/s: ROCÓDROMO <input checked="" type="checkbox"/> Compartido con otras instalaciones <b>Estado de uso:</b> En uso - ESTACIONAL <b>Conservación:</b> Permite el uso - BUENO Año de construcción: 2015 Año de remodelación: <input type="checkbox"/> El espacio complementario es BAJA Fecha de baja: Motivo:	5.1.1.2. Atributos específicos	Altura 2.8 Superficie (m²) 30 <input checked="" type="checkbox"/> Dispone de puerta directa al espacio deportivo
<input type="checkbox"/> <b>4. GRADAS</b>			
5.1.1.1. Atributos generales	Asociado al espacio/s deportivo/s: <input type="checkbox"/> Compartido con otras instalaciones <b>Estado de uso:</b> <b>Conservación:</b> Año de construcción: Año de remodelación: <input type="checkbox"/> El espacio complementario es BAJA Fecha de baja: Motivo:	5.1.1.2. Atributos específicos	<b>Tipo</b> <b>Cubierta</b> Nº plazas de pie Nº plazas sentado <input type="checkbox"/> Plazas reservadas y accesibles para personas discapacitadas
<b>5.1.1.3. OBSERVACIONES</b>			

<b>Código Seguro De Verificación:</b>	TP6zbRCB6h6qmKVx8agLkw==	<b>Estado</b>	<b>Fecha y hora</b>	
<b>Firmado Por</b>	Josefa Ganformina Dorantes	Firmado	07/03/2022 10:41:03	
<b>Observaciones</b>	DILIGENCIA. Para hacer constar que este documento ha sido APROBADO INICIALMENTE por el Pleno de este Ayuntamiento, en sesión celebrada el día 23 de febrero de 2022. LA SECRETARIA ACCIDENTAL.	<b>Página</b>	1173/2041	
<b>Url De Verificación</b>	<a href="https://portal.dipusevilla.es/vfirmaAytos/code/TP6zbRCB6h6qmKVx8agLkw==">https://portal.dipusevilla.es/vfirmaAytos/code/TP6zbRCB6h6qmKVx8agLkw==</a>			

<b>JUNTA DE ANDALUCIA</b>	<b>FORMULARIO DE DATOS PARA SU INCORPORACIÓN AL INVENTARIO ANDALUZ DE INSTALACIONES DEPORTIVAS</b>	<b>ANEXO III</b>
		Rev. 04
	<b>5. DATOS ESPACIOS COMPLEMENTARIOS</b>	Hoja 2 de 4

### 5.1.2. ESPACIOS COMPLEMENTARIOS ESPECÍFICOS

<input type="checkbox"/> <b>1. REMONTE</b> (cable esquí / tele sillas – tele cabinas)				
	5.1.2.1. Atributos generales	Asociado al espacio/s deportivo/s:  <input type="checkbox"/> Compartido con otras instalaciones <b>Estado de uso:</b> <b>Conservación:</b> Año de construcción: Año de remodelación:  <input type="checkbox"/> El espacio complementario es BAJA Fecha de baja: Motivo:	5.1.2.2. Atributos específicos	Longitud (m) Desnivel (m) Capacidad (deportistas/hora) Denominación
<input type="checkbox"/> <b>2. ZONA DE VARADA EN PLAYA</b>				
	5.1.2.1. Atributos generales	Asociado al espacio/s deportivo/s:  <input type="checkbox"/> Compartido con otras instalaciones <b>Estado de uso:</b> <b>Conservación:</b> Año de construcción: Año de remodelación:  <input type="checkbox"/> El espacio complementario es BAJA Fecha de baja: Motivo:	5.1.2.2. Atributos específicos	Superficie (m <sup>2</sup> ) <b>Pasillo de acceso</b> Denominación
<input type="checkbox"/> <b>3. AERÓDROMOS</b>				
	5.1.2.1. Atributos generales	Asociado al espacio/s deportivo/s:  <input type="checkbox"/> Compartido con otras instalaciones <b>Estado de uso:</b> <b>Conservación:</b> Año de construcción: Año de remodelación:  <input type="checkbox"/> El espacio complementario es BAJA Fecha de baja: Motivo:	5.1.2.2. Atributos específicos	Nº pistas Longitud pista principal (m) Anchura pista principal (m) <input type="checkbox"/> Taller Nº hangares Pavimento pista principal <input type="checkbox"/> Torre de control <input type="checkbox"/> Depósito de combustible
<input type="checkbox"/> <b>4. ESPACIOS COMPLEMENTARIOS DE HÍPCA</b>				
<b>ESPACIO COMPLEMENTARIO</b>	<input type="checkbox"/> Caballerizas <input type="checkbox"/> Pista de doma <input type="checkbox"/> Caminaderos	Asociado al espacio/s deportivo/s:  <input type="checkbox"/> Compartido con otras instalaciones <b>Estado de uso:</b> <b>Conservación:</b> Año de construcción: Año de remodelación:  <input type="checkbox"/> El espacio complementario es BAJA Fecha de baja: Motivo:	5.1.2.2. Atributos específicos (si posee más de un tipo, separar los atributos con un guión)	Nº plazas Longitud (m) Anchura (m) Diámetro (m) en caso circular Superficie (m <sup>2</sup> )
<input type="checkbox"/> <b>5. PUERTOS E INSTALACIONES NÁUTICAS</b>				

<b>Código Seguro De Verificación:</b>	TP6zbRCB6h6qmKVx8agLkw==	<b>Estado</b>	<b>Fecha y hora</b>
<b>Firmado Por</b>	Josefa Ganfornina Dorantes	Firmado	07/03/2022 10:41:03
<b>Observaciones</b>	DILIGENCIA. Para hacer constar que este documento ha sido APROBADO INICIALMENTE por el Pleno de este Ayuntamiento, en sesión celebrada el día 23 de febrero de 2022. LA SECRETARIA ACCIDENTAL.	<b>Página</b>	1174/2041
<b>Url De Verificación</b>	<a href="https://portal.dipusevilla.es/vfirmaAytos/code/TP6zbRCB6h6qmKVx8agLkw==">https://portal.dipusevilla.es/vfirmaAytos/code/TP6zbRCB6h6qmKVx8agLkw==</a>		



<b>JUNTA DE ANDALUCÍA</b>	<b>FORMULARIO DE DATOS PARA SU INCORPORACIÓN AL INVENTARIO ANDALUZ DE INSTALACIONES DEPORTIVAS</b>	<b>ANEXO III</b>
		Rev. 04
	<b>5. DATOS ESPACIOS COMPLEMENTARIOS</b>	Hoja 3 de 4

<b>ESPACIO COMPLEMENTARIO</b>	<input type="checkbox"/> Puerto deportivo <input type="checkbox"/> Dársena deportiva <input type="checkbox"/> Marina. puerto interior <input type="checkbox"/> Embarcadero	<b>5.1.2.1. Atributos generales</b>	Asociado al espacio/s deportivo/s:  <input type="checkbox"/> Compartido con otras instalaciones <b>Estado de uso:</b> <b>Conservación:</b> Año de construcción: Año de remodelación:  <input type="checkbox"/> El espacio complementario es BAJA Fecha de baja: Motivo:	<b>5.1.2.2. Atributos específicos</b>	Nº amarres <input type="checkbox"/> Agua potable <input type="checkbox"/> Electricidad <input type="checkbox"/> Gasolinera <input type="checkbox"/> Dique seco Calado de la bocana <input type="checkbox"/> Varadero <input type="checkbox"/> Elevador <input type="checkbox"/> Rampa <input type="checkbox"/> Pantalán
-------------------------------	---	-------------------------------------	---	---------------------------------------	--

<b>Código Seguro De Verificación:</b>	TP6zbRCB6h6qmKVx8agLkw==	<b>Estado</b>	<b>Fecha y hora</b>
<b>Firmado Por</b>	Josefa Ganformina Dorantes	Firmado	07/03/2022 10:41:03
<b>Observaciones</b>	DILIGENCIA. Para hacer constar que este documento ha sido APROBADO INICIALMENTE por el Pleno de este Ayuntamiento, en sesión celebrada el día 23 de febrero de 2022. LA SECRETARIA ACCIDENTAL.	<b>Página</b>	1175/2041
<b>Url De Verificación</b>	<a href="https://portal.dipusevilla.es/vfirmaAytos/code/TP6zbRCB6h6qmKVx8agLkw==">https://portal.dipusevilla.es/vfirmaAytos/code/TP6zbRCB6h6qmKVx8agLkw==</a>		



<b>JUNTA DE ANDALUCIA</b>	<b>FORMULARIO DE DATOS PARA SU INCORPORACIÓN AL INVENTARIO ANDALUZ DE INSTALACIONES DEPORTIVAS</b>	<b>ANEXO III</b>
		Rev. 04
	<b>5. DATOS ESPACIOS COMPLEMENTARIOS</b>	Hoja 4 de 4

<input type="checkbox"/> <b>6. ESPACIOS COMPLEMENTARIOS DE ZONAS DE REMO Y PIRAGÜISMO</b>			
	5.1.1. Atributos generales	Asociado al espacio/s deportivo/s: <input type="checkbox"/> Compartido con otras instalaciones <b>Estado de uso:</b> <b>Conservación:</b> Año de construcción: Año de remodelación:  <input type="checkbox"/> El espacio complementario es BAJA Fecha de baja: Motivo:	5.1.2. Atributos específicos
			<input type="checkbox"/> Pantalanes <input type="checkbox"/> Torre de jueces <input type="checkbox"/> Hangar de canoas y/o piraguas <input type="checkbox"/> Muelles
<input type="checkbox"/> <b>7. REFUGIOS DE MONTAÑA</b>			
ESPACIO COMPLEMENTARIO	Nombre oficial	5.1.1. Atributos generales	5.1.2. Atributos específicos
		Asociado al espacio/s deportivo/s: <input type="checkbox"/> Compartido con otras instalaciones <b>Estado de uso:</b> <b>Conservación:</b> Año de construcción: Año de remodelación:  <input type="checkbox"/> El espacio complementario es BAJA Fecha de baja: Motivo:	Cota de altura (m) <input type="checkbox"/> Zona de vivac Nº plazas <input type="checkbox"/> Cocina <input type="checkbox"/> Guarda Periodo de apertura
<input type="checkbox"/> <b>8. ESPACIOS COMPLEMENTARIOS DE ZONAS DE CIRCUITOS A MOTOR</b>			
ESPACIO COMPLEMENTARIO	<input type="checkbox"/> Boxes <input type="checkbox"/> Torre de control <input type="checkbox"/> Paddock <input type="checkbox"/> Guardería karts <input type="checkbox"/> Aparcamiento de personal de servicio	5.1.1. Atributos generales	5.1.2. Atributos específicos
		Asociado al espacio/s deportivo/s: <input type="checkbox"/> Compartido con otras instalaciones <b>Estado de uso:</b> <b>Conservación:</b> Año de construcción: Año de remodelación:  <input type="checkbox"/> El espacio complementario es BAJA Fecha de baja: Motivo:	Nº plazas Superficie (m <sup>2</sup> ) <input type="checkbox"/> Electricidad <input type="checkbox"/> Agua potable <input type="checkbox"/> Gasolinera
<input type="checkbox"/> <b>9. PALOMAR</b>			
		5.1.1. Atributos generales	5.1.2. Atributos específicos
		Asociado al espacio/s deportivo/s: <input type="checkbox"/> Compartido con otras instalaciones <b>Estado de uso:</b> <b>Conservación:</b> Año de construcción: Año de remodelación:  <input type="checkbox"/> El espacio complementario es BAJA Fecha de baja: Motivo:	Volumen (m <sup>3</sup> ) Nº palomas/m <sup>3</sup>
<input type="checkbox"/> <b>10. OTROS ESPACIOS COMPLEMENTARIOS</b>			
	Denominación		5.1.2. Atributos específicos
<b>5.1.2.3. OBSERVACIONES</b>			

<b>Código Seguro De Verificación:</b>	TP6zbRCB6h6qmKVx8agLkw==	<b>Estado</b>	<b>Fecha y hora</b>
<b>Firmado Por</b>	Josefa Ganformina Dorantes	Firmado	07/03/2022 10:41:03
<b>Observaciones</b>	DILIGENCIA. Para hacer constar que este documento ha sido APROBADO INICIALMENTE por el Pleno de este Ayuntamiento, en sesión celebrada el día 23 de febrero de 2022. LA SECRETARIA ACCIDENTAL.	<b>Página</b>	1176/2041
<b>Url De Verificación</b>	<a href="https://portal.dipusevilla.es/vfirmaAytos/code/TP6zbRCB6h6qmKVx8agLkw==">https://portal.dipusevilla.es/vfirmaAytos/code/TP6zbRCB6h6qmKVx8agLkw==</a>		






## PLAN LOCAL DE INSTALACIONES Y EQUIPAMIENTOS DEPORTIVOS DE LEBRIJA

# ANEXOS

### C.- POLIDEPORTIVO PARQUE DE CALISTENIA STREET WORKOUT



<b>Código Seguro De Verificación:</b>	TP6zbRCB6h6qmKVx8agLkw==	<b>Estado</b>	<b>Fecha y hora</b>	
<b>Firmado Por</b>	Josefa Ganformina Dorantes	Firmado	07/03/2022 10:41:03	
<b>Observaciones</b>	DILIGENCIA. Para hacer constar que este documento ha sido APROBADO INICIALMENTE por el Pleno de este Ayuntamiento, en sesión celebrada el día 23 de febrero de 2022. LA SECRETARIA ACCIDENTAL.	<b>Página</b>	1177/2041	
<b>Url De Verificación</b>	<a href="https://portal.dipusevilla.es/vfirmaAytos/code/TP6zbRCB6h6qmKVx8agLkw==">https://portal.dipusevilla.es/vfirmaAytos/code/TP6zbRCB6h6qmKVx8agLkw==</a>			

<b>1. CODIGO IEDA</b>	
<b>2. NOMBRE OFICIAL DE LA INSTALACION</b>	STREET WORKOUT LEBRIJA
<b>2. NOMBRE COMUN DE LA INSTALACION</b>	PARQUE DE CALISTENIA POLIDEPORTIVO
<b>1. MOVILIDAD</b>	
Transporte colectivo (estación o parada de transporte colectivo en las inmediaciones de la instalación)	SI
Integración de un Centro de carácter sociocultural o comercial	NO
Aparcamiento (propio o en las inmediaciones)	SI
Servicio público de bicicletas	NO
Indicar distancia a punto de servicio más cercano (m):	
Aparcamiento de bicicletas	SI
<b>2. TERMAL</b>	
Sauna	NO
Hidromasaje	NO
Baño turco	NO
Ducha ciclónica	NO
<b>3. SERVICIOS GENERALES</b>	
Bar	NO
Restaurante	NO
Residencia deportiva.	NO
Número de camas	NO
Zona Infantil	NO
Servicios comerciales	NO
Control de acceso	SI
Oficinas	SI
Salón de actos	SI
Sala de lectura	NO
Sala de exposiciones	NO
Aula de formación	SI
<b>4. SALUD Y ESTETICA</b>	
Centro Médico	NO
Enfermería	SI
Desfibrilador permanente	SI
Conexión 112	NO
Peluquería	NO
Estética	NO
Fisioterapia	NO
Masaje	NO
<b>5. SERVICIOS DE MANTENIMIENTO</b>	
Almacén general	SI
Taller de mantenimiento	SI
<b>6. OTROS</b>	

<b>Código Seguro De Verificación:</b>	TP6zbRCB6h6qmKVx8agLkw==	<b>Estado</b>	<b>Fecha y hora</b>
<b>Firmado Por</b>	Josefa Ganfornina Dorantes	Firmado	07/03/2022 10:41:03
<b>Observaciones</b>	DILIGENCIA. Para hacer constar que este documento ha sido APROBADO INICIALMENTE por el Pleno de este Ayuntamiento, en sesión celebrada el día 23 de febrero de 2022. LA SECRETARIA ACCIDENTAL.	<b>Página</b>	1178/2041
<b>Url De Verificación</b>	<a href="https://portal.dipusevilla.es/vfirmaAytos/code/TP6zbRCB6h6qmKVx8agLkw==">https://portal.dipusevilla.es/vfirmaAytos/code/TP6zbRCB6h6qmKVx8agLkw==</a>		



<b>JUNTA DE ANDALUCÍA</b>	<b>ANEXO I</b>
Rev. 06	<b>FORMULARIO DE DATOS PARA SU INCORPORACIÓN AL INVENTARIO ANDALUZ DE INSTALACIONES Y EQUIPAMIENTOS DEPORTIVOS</b>
TABLA 1 de 2	<b>3. DATOS GENERALES DE LA INSTALACION</b>
	<b>3.1 ATRIBUTOS GENERALES</b>

<b>CONSULTAR SITUACIÓN EN IAIED</b>	<a href="#">Enlace para consulta de la situación en que se encuentra la instalación deportiva en el IAIED</a>
-------------------------------------	---

<b>1. CODIGO IEDA</b>	
<b>2. NOMBRE OFICIAL DE LA INSTALACION</b>	STREET WORKOUT LEBRIJA
<b>2. NOMBRE COMUN DE LA INSTALACION</b>	PARQUE DE CALISTENIA POLIDEPORTIVO
Numero de Espacios Deportivos	1
Numero de Espacios Complementarios	3
<b>3. COMPLEJO POLIDEPORTIVO</b>	
Nombre del Complejo	COMPLEJO POLIDEPORTIVO CIUDAD DE LEBRIJA
<b>4. DIRECCIÓN</b>	<a href="http://www.callejorodeandalucia.es/">Comprobar dirección en este enlace: http://www.callejorodeandalucia.es/</a>
Tipo de vía	AVENIDA
Nombre de vía	DEL CUERVO
Numero	S/N
Calificador de Numero (Letra)	
Código Postal	41740
Complemento de Domicilio (Urbanización, residencial...)	
kilometro de vía	
Distrito Municipal	
Barrio	
Entidad de Población	LEBRIJA
Referencia Catastral	0794039QA6809D
<b>5. PROVINCIA</b>	SEVILLA
<b>6. MUNICIPIO</b>	Lebrija
<b>7. ZONA DEPORTIVA</b>	ZONASEVILLA
Zona Deportiva. Denominación PDIEDA	Bajo Guadalquivir de Sevilla
<b>8. AGRUPACION TERRITORIAL</b>	
<b>9. NUCLEO DE POBLACION (Solo ELAs)</b>	
<b>10. DISTRITO MUNICIPAL</b>	
<b>11. BARRIO</b>	
<b>12. EMPLAZAMIENTO EN ESPACIO NATURAL PROTEGIDO.</b>	<a href="#">EMPLAZAMIENTO EN ESPACIO NATURAL PROTEGIDO. Comprobar el nombre del Espacio Natural en este enlace</a>
Indicar espacio natural protegido	NO
<b>13. LICENCIA DE ACTIVIDAD</b>	SI
<b>14. INSTALACION INTEGRADA EN EDIFICIO MULTIFUNCIONAL</b>	SI
Indicar Edificio Multifuncional	COMPLEJO POLIDEPORTIVO CIUDAD DE LEBRIJA
<b>15. SE REUTILIZA O ADAPTA INSTALACION PREVIA</b>	NO
Indicar Instalación Previa	
<b>16. OTROS DATOS</b>	
Teléfono Fijo	955-97-21-57
Teléfono Móvil	630-68-21-46
Fax	
Web	
Correo electrónico	deportes@lebrija.es
<b>17. COORDENADAS GEOGRÁFICAS, EN FORMATO DECIMAL. (Según el sistema de referencia geodésico global ETRS89, HUSO 30)</b>	<a href="#">Para localizar las Coordenadas Geográficas pinchar en este enlace para acceder a la aplicación TELEGEO. Si saliera una página con error pinchar en "Volver a localizador"</a>
Coordenada Geográfica (Latitud)	36.911.044
Coordenada Geográfica (Longitud)	-6.074.367
<b>18. INSTALACION PLURIMUNICIPAL</b>	NO
Indicar Municipio mas importante	
<b>19. PUBLICAR EN INTERNET</b>	SI
<b>20. AÑO DE INICIO DE ACTIVIDAD</b>	2020
<b>21. BAJA</b>	
Fecha de baja:	
Motivo:	
<b>22. CENTRO EDUCATIVO</b>	
Pertenece a Centro Educativo	NO
Centro Publico/Privado	
Tipo de Centro Educativo	
Propiedad Centro Educativo	
Nivel de Enseñanza	
<b>23. NIVEL DE DOTACION</b>	RED BASICA
<b>24. SITUACION DE LA INSTALACION</b>	URBANA

<b>Código Seguro De Verificación:</b>	TP6zbRCB6h6qmKVx8agLkw==	<b>Estado</b>	<b>Fecha y hora</b>
<b>Firmado Por</b>	Josefa Ganfornina Dorantes	Firmado	07/03/2022 10:41:03
<b>Observaciones</b>	DILIGENCIA. Para hacer constar que este documento ha sido APROBADO INICIALMENTE por el Pleno de este Ayuntamiento, en sesión celebrada el día 23 de febrero de 2022. LA SECRETARIA ACCIDENTAL.	<b>Página</b>	1179/2041
<b>Url De Verificación</b>	<a href="https://portal.dipusevilla.es/vfirmaAytos/code/TP6zbRCB6h6qmKVx8agLkw==">https://portal.dipusevilla.es/vfirmaAytos/code/TP6zbRCB6h6qmKVx8agLkw==</a>		




<b>JUNTA DE ANDALUCIA</b>	<b>ANEXO I</b>
Rev. 06	<b>FORMULARIO DE DATOS PARA SU INCORPORACIÓN AL INVENTARIO ANDALUZ DE INSTALACIONES Y EQUIPAMIENTOS DEPORTIVOS</b>
TABLA 1 de 2	<b>3. DATOS GENERALES DE LA INSTALACION</b>
	<b>3.1 ATRIBUTOS GENERALES</b>

<b>25. ACCESIBILIDAD/SUPRESION DE BARRERAS ARQUITECTONICAS</b>	SI
La instalación ha sido concebida como adaptada	SI
La instalación ha adaptado mediante reformas	NO
<b>Persona Usuaría deportista</b>	
Permite circulación exterior	SI
Permite circulación interior	SI
Tiene aseos adaptados (al menos uno)	SI
Tiene vestuarios adaptados (al menos uno)	SI
<b>Persona Usuaría espectadora</b>	
Permite circulación exterior	SI
Permite circulación interior	SI
Tiene aseos adaptados (al menos uno)	SI
<b>26. REGIMEN DE ACCESO</b>	Libre gratuito
<b>27. USUARIOS</b>	Deportistas en general
<b>28. EFICIENCIA ENERGETICA</b>	
<b>DISEÑO</b>	
Bioclimático	NO
Ecoeficiente	NO
<b>TRATAMIENTO DE RESIDUOS</b>	
Previo a la recogida	NO
Separación	SI
<b>INSTALACION PROPIA ENERGIA RENOVABLE</b>	
Planta de generación propia	SI
Tipo de Generador	Placa solar térmica
<b>GESTION DEL AGUA</b>	
Superficie Regable (m2)	
Sistemas de ahorro	
<b>CALIFICACION ENERGETICA DE EDIFICACIONES</b>	
Tipo de Edificación 1	
Calificación Energética Edificación 1	
Tipo de Edificación 2	
Calificación Energética Edificación 2	
Tipo de Edificación 3	
Calificación Energética Edificación 3	
Tipo de Edificación 4	
Calificación Energética Edificación 4	
<b>29. PROTECCIÓN CONTRA INCENDIOS</b>	
Alumbrado de Emergencia	SI
Bocas de Incendios Equipadas	SI
Extintores Portátiles	SI
Detección	NO
<b>30. PROPIEDAD</b>	
Nombre del propietario	AYUNTAMIENTO DE LEBRIJA
<b>Propiedad Publica</b>	
Administración General del Estado	
Administración Autónoma (Educativo)	
Administración Autónoma	
Administración Local (Educativo)	
Administración Local	AYUNTAMIENTO
<b>Propiedad Privada</b>	
Educativos	
Deportivos Asociativos	
Deportivos Empresas	
No Deportivos	
<b>31. GESTIÓN</b>	
El gestor de la instalación es el mismo que el propietario	SI
Nombre del Gestor	
<b>Gestión Publica</b>	
Administración General del Estado	
Administración Autónoma (Educativo)	
Administración Autónoma	
Administración Local (Educativo)	
Administración Local	

<b>Código Seguro De Verificación:</b>	TP6zbRCB6h6qmKVx8agLkw==	<b>Estado</b>	Firmado
<b>Firmado Por</b>	Josefa Ganfornina Dorantes	<b>Fecha y hora</b>	07/03/2022 10:41:03
<b>Observaciones</b>	DILIGENCIA. Para hacer constar que este documento ha sido APROBADO INICIALMENTE por el Pleno de este Ayuntamiento, en sesión celebrada el día 23 de febrero de 2022. LA SECRETARIA ACCIDENTAL.	<b>Página</b>	1180/2041
<b>Url De Verificación</b>	<a href="https://portal.dipusevilla.es/vfirmaAytos/code/TP6zbRCB6h6qmKVx8agLkw==">https://portal.dipusevilla.es/vfirmaAytos/code/TP6zbRCB6h6qmKVx8agLkw==</a>		



<b>JUNTA DE ANDALUCÍA</b>	<b>ANEXO I</b>
Rev. 06	<b>FORMULARIO DE DATOS PARA SU INCORPORACIÓN AL INVENTARIO ANDALUZ DE INSTALACIONES Y EQUIPAMIENTOS DEPORTIVOS</b>
TABLA 1 de 2	<b>3. DATOS GENERALES DE LA INSTALACION</b>
	<b>3.1 ATRIBUTOS GENERALES</b>
<b>Gestión Privada</b>	
Educativos	
Deportivos Asociativos	
Deportivos Empresas	
No Deportivos	
<b>32. OBSERVACIONES</b>	INSTALACIÓN NUEVA; SE ENCUENTRA EN PERFECTAS CONDICIONES

<b>Código Seguro De Verificación:</b>	TP6zbRCB6h6qmKVx8agLkw==	<b>Estado</b>	<b>Fecha y hora</b>	
<b>Firmado Por</b>	Josefa Ganformina Dorantes	Firmado	07/03/2022 10:41:03	
<b>Observaciones</b>	DILIGENCIA. Para hacer constar que este documento ha sido APROBADO INICIALMENTE por el Pleno de este Ayuntamiento, en sesión celebrada el día 23 de febrero de 2022. LA SECRETARIA ACCIDENTAL.	<b>Página</b>	1181/2041	
<b>Url De Verificación</b>	<a href="https://portal.dipusevilla.es/vfirmaAytos/code/TP6zbRCB6h6qmKVx8agLkw==">https://portal.dipusevilla.es/vfirmaAytos/code/TP6zbRCB6h6qmKVx8agLkw==</a>			

JUNTA DE ANDALUCÍA	ANEXO II
Rev. 06	FORMULARIO DE DATOS PARA SU INCORPORACIÓN AL INVENTARIO ANDALUZ DE INSTALACIONES Y EQUIPAMIENTOS DEPORTIVOS
TABLA 1 de 6	4. DATOS DE LOS ESPACIOS DEPORTIVOS
	4.1 ATRIBUTOS GENERALES
<b>CODIGO IEDA</b>	
<b>NOMBRE OFICIAL DE LA INSTALACION</b>	PARQUE DE CALISTENIA POLIDEPORTIVO
<b>NOMBRE ASIGNADO AL ESPACIO DEPORTIVO</b>	STREET WORKOUT LEBRIJA
<b>1. CLASE DE ESPACIO DEPORTIVO</b>	CONVENCIONAL SINGULAR
<b>2. ACTIVIDAD DEPORTIVA PRINCIPAL</b>	ENTRENAMIENTO
<b>3. OTRAS ACTIVIDADES DEPORTIVAS</b>	
<b>4. CERRAMIENTO</b>	ESPACIO ABIERTO
ESPACIO ABIERTO	Aire libre (no dispone de cubierta)
RECINTO CERRADO	
<b>5. ESTADO DE USO</b>	EN USO
EN USO	Normal
FUERA DE USO	
<b>6. ILUMINACIÓN (USO NOCTURNO)</b>	PERMITE EL USO NOCTURNO
PERMITE EL USO NOCTURNO	Permite entrenamientos
NO PERMITE EL USO NOCTURNO	
<b>7. PAVIMENTO</b>	NATURAL
CARACTERISTICAS	Arena
<b>8. CONSERVACION DEL PAVIMENTO</b>	PERMITE LA PRACTICA DEPORTIVA
PERMITE LA PRACTICA DEPORTIVA	Bueno
NO PERMITE LA PRACTICA DEPORTIVA	
<b>9. AÑO DE CONSTRUCCION</b>	2020
<b>10. AÑO DE REMODELACION</b>	
<b>11. ALTURA LIBRE (En metros)</b>	
<b>12. SISTEMA DE CALEFACCION</b>	NO
<b>13. SISTEMA DE CLIMATIZACION</b>	NO
<b>14. BAJA</b>	
Fecha de baja:	
Motivo:	
<b>15. OBSERVACIONES</b>	CONSTRUCCIÓN NUEVA SE ENCUENTRA EN PERFECTAS CONDICIONES

<b>Código Seguro De Verificación:</b>	TP6zbRCB6h6qmKVx8agLkw==	<b>Estado</b>	<b>Fecha y hora</b>
<b>Firmado Por</b>	Josefa Ganfornina Dorantes	Firmado	07/03/2022 10:41:03
<b>Observaciones</b>	DILIGENCIA. Para hacer constar que este documento ha sido APROBADO INICIALMENTE por el Pleno de este Ayuntamiento, en sesión celebrada el día 23 de febrero de 2022. LA SECRETARIA ACCIDENTAL.	<b>Página</b>	1182/2041
<b>Url De Verificación</b>	<a href="https://portal.dipusevilla.es/vfirmaAytos/code/TP6zbRCB6h6qmKVx8agLkw==">https://portal.dipusevilla.es/vfirmaAytos/code/TP6zbRCB6h6qmKVx8agLkw==</a>		



<b>CODIGO IEDA</b>	
<b>NOMBRE OFICIAL DE LA INSTALACION</b>	
<b>NOMBRE ASIGNADO AL ESPACIO DEPORTIVO</b>	
<b>CLASE DE ESPACIO DEPORTIVO</b>	CONVENCIONAL REGLADO
<b>ESPACIO DEPORTIVO</b>	
<b>1. TIPO DE PISTA</b>	
PISTA	
Largo (m):	
Ancho (m):	
Superficie (m²):	
Orientación eje longitudinal:	
<b>2. TIPO DE PISTA CON PARED</b>	
PISTA CON PARED	
Largo (m):	
Ancho (m):	
Altura pared (m):	
Superficie (m2):	
Número de paredes:	
Orientación eje longitudinal:	
<b>3. TIPO DE CAMPOS</b>	
CAMPO	
Largo (m):	
Ancho (m):	
Superficie (m²):	
Orientación eje longitudinal:	
<b>4. TIPO DE ESPACIO LONGITUDINAL</b>	
ESPACIO LONGITUDINAL	
Largo (m):	
Ancho (m):	
Superficie (m2):	
Número de calles:	
Orientación eje longitudinal:	
<b>5. TIPO DE VASO DE PISCINA</b>	
VASO DE PISCINA	
Largo (m):	
Ancho (m):	
Profundidad máxima (m):	
Profundidad mínima (m):	
Pendiente del suelo:	
Número de calles:	
Superficie (m2):	
Rebosadero del vaso:	
Accesibilidad al vaso:	
Orientación eje longitudinal:	
Pavimento recinto vasos:	
Sistema de calentamiento de agua. Fuente de energía Principal	
Sistema de tratamiento de agua de piscinas	
<b>6. TIPO DE SALA</b>	
SALA	
Largo (m):	
Ancho (m):	
Superficie (m2):	
Altura de la sala:	
Orientación eje longitudinal:	
<b>OBSERVACIONES</b>	

<b>Código Seguro De Verificación:</b>	TP6zbRCB6h6qmKVx8agLkw==	<b>Estado</b>	Fecha y hora
<b>Firmado Por</b>	Josefa Ganfornina Dorantes	Firmado	07/03/2022 10:41:03
<b>Observaciones</b>	DILIGENCIA. Para hacer constar que este documento ha sido APROBADO INICIALMENTE por el Pleno de este Ayuntamiento, en sesión celebrada el día 23 de febrero de 2022. LA SECRETARIA ACCIDENTAL.	<b>Página</b>	1183/2041
<b>Url De Verificación</b>	<a href="https://portal.dipusevilla.es/vfirmaAytos/code/TP6zbRCB6h6qmKVx8agLkw==">https://portal.dipusevilla.es/vfirmaAytos/code/TP6zbRCB6h6qmKVx8agLkw==</a>		



<b>JUNTA DE ANDALUCÍA</b>	<b>ANEXO II</b>
Rev. 06	<b>FORMULARIO DE DATOS PARA SU INCORPORACIÓN AL INVENTARIO ANDALUZ DE INSTALACIONES Y EQUIPAMIENTOS DEPORTIVOS</b>
TABLA 3 de 6	<b>4. DATOS DE LOS ESPACIOS DEPORTIVOS</b>
	<b>4.3 ESPACIOS CONVENCIONALES SINGULARES</b>

<b>CODIGO IEDA</b>	
<b>NOMBRE OFICIAL DE LA INSTALACION</b>	STREET WORKOUT LEBRIJA
<b>NOMBRE ASIGNADO AL ESPACIO DEPORTIVO</b>	PARQUE DE CALISTENIA POLIDEPORTIVO
<b>CLASE DE ESPACIO DEPORTIVO</b>	CONVENCIONAL SINGULAR
<b>ESPACIO DEPORTIVO</b>	Otros espacios singulares
<b>1. TIPO DE CAMPO DE GOLF</b>	
CAMPO DE GOLF	
Número de hoyos	
Longitud (m)	
Par del campo	
Superficie (m2)	
<b>2. TIPO DE CIRCUITO DE MOTOR</b>	
Longitud del recorrido (m)	
Nº curvas derecha e izquierda: /	
Anchura de la pista (m)	
Parrilla de salida/nº pilotos /	
<b>3. TIPO DE CIRCUITO DE CARRERA A PIE</b>	
Longitud del recorrido (m)	
Estaciones de ejercicio	
<b>4. TIPO DE CIRCUITO DE BICICLETA</b>	
Longitud del tramo (m):	
Longitud total (m):	
<b>5. TIPO DE CANAL DE REMO Y PIRAGUISMO</b>	
Longitud del tramo (m)	
Profundidad (m)	
Nº calles	
Desnivel	
<b>6. TIPO DE ZONA DE DEPORTES DE INVIERNO</b>	
Altura (m) (solo para trampolín)	
Desnivel	
Dificultad (solo para esquí)	
Longitud (m)	
Nieve artificial	
Denominación pista	
<b>7. TIPO DE ESPACIOS DE HIPICA</b>	
Longitud (m)	
Ancho (m)	
Superficie (m2)	
<b>6. TIPO DE ESTRUCTURA ARTIFICIAL DE ESCALADA</b>	
Altura máxima (m)	
Superficie de escalada (m2)	
Presas	
Material	
<b>8. TIPO DE PISTAS MONOPATIN Y PATIN EN LINEA</b>	
Longitud (solo circuitos)	
Estructura en U (half pipe)	
Superficie (m2)	
<b>9. TIPO DE PISTA DE MODELISMO</b>	
Longitud (m)	
Diámetro (si es circular): (m)	
Ancho (m)	
<b>10. TIPO DE CAMPOS TIRO</b>	
Longitud (m)	
Superficie (m2)	
Nº de puestos	
<b>11. TIPO DE ZONAS DE JUEGOS POPULARES Y/O TRADICIONALES</b>	
Largo (m)	
Ancho (m)	
Superficie (m2)	
Diámetro (en el caso de que sean circulares) (m)	

<b>Código Seguro De Verificación:</b>	TP6zbRCB6h6qmKVx8agLkw==	<b>Estado</b>	Fecha y hora
<b>Firmado Por</b>	Josefa Ganfornina Dorantes	Firmado	07/03/2022 10:41:03
<b>Observaciones</b>	DILIGENCIA. Para hacer constar que este documento ha sido APROBADO INICIALMENTE por el Pleno de este Ayuntamiento, en sesión celebrada el día 23 de febrero de 2022. LA SECRETARIA ACCIDENTAL.	<b>Página</b>	1184/2041
<b>Url De Verificación</b>	<a href="https://portal.dipusevilla.es/vfirmaAytos/code/TP6zbRCB6h6qmKVx8agLkw==">https://portal.dipusevilla.es/vfirmaAytos/code/TP6zbRCB6h6qmKVx8agLkw==</a>		





<b>JUNTA DE ANDALUCÍA</b>	<b>ANEXO II</b>
Rev. 06	<b>FORMULARIO DE DATOS PARA SU INCORPORACIÓN AL INVENTARIO ANDALUZ DE INSTALACIONES Y EQUIPAMIENTOS DEPORTIVOS</b>
TABLA 3 de 6	<b>4. DATOS DE LOS ESPACIOS DEPORTIVOS</b>
<b>12. OTROS ESPACIOS SINGULARES</b>	<b>4.3 ESPACIOS CONVENCIONALES SINGULARES</b>
Superficie (m2)	206,00
Nº de puestos	7
<b>OBSERVACIONES</b>	MEDIDAS 10.3m x 20m

<b>Código Seguro De Verificación:</b>	TP6zbRCB6h6qmKVx8agLkw==	<b>Estado</b>	<b>Fecha y hora</b>
<b>Firmado Por</b>	Josefa Ganformina Dorantes	Firmado	07/03/2022 10:41:03
<b>Observaciones</b>	DILIGENCIA. Para hacer constar que este documento ha sido APROBADO INICIALMENTE por el Pleno de este Ayuntamiento, en sesión celebrada el día 23 de febrero de 2022. LA SECRETARIA ACCIDENTAL.	<b>Página</b>	1185/2041
<b>Url De Verificación</b>	<a href="https://portal.dipusevilla.es/vfirmaAytos/code/TP6zbRCB6h6qmKVx8agLkw==">https://portal.dipusevilla.es/vfirmaAytos/code/TP6zbRCB6h6qmKVx8agLkw==</a>		



Rev. 06	FORMULARIO DE DATOS PARA SU INCORPORACIÓN AL INVENTARIO ANDALUZ DE INSTALACIONES Y EQUIPAMIENTOS DEPORTIVOS
TABLA 4 de 6	4. DATOS DE LOS ESPACIOS DEPORTIVOS
	4.4 ESPACIOS NO CONVENCIONALES. AREAS DE ACTIVIDAD TERRESTRES

<b>CODIGO IEDA</b>	
<b>NOMBRE OFICIAL DE LA INSTALACION</b>	
<b>NOMBRE ASIGNADO AL ESPACIO DEPORTIVO</b>	
<b>CLASE DE ESPACIO DEPORTIVO</b>	NO CONVENCIONAL-AREA DE ACTIVIDAD TERRESTRE
<b>ESPACIO DEPORTIVO</b>	
<b>1. TIPO DE AREA DE ESCALADA</b>	
Desnivel (altura en metros):	
Número de vías:	
Señalización:	
Equipadas:	
<b>2. TIPO DE VÍA FERRATA</b>	
Desnivel (altura en metros):	
Señalización:	
Equipadas:	
<b>3. TIPO DE RUTA ECUESTRE</b>	
Longitud del recorrido (m)	
Señalización:	
<b>4. TIPO DE CAMPO DE RECORRIDO DE TIRO Y DE CAZA</b>	
Superficie (m2):	
<b>5. TIPO DE CAVIDADES</b>	
Desnivel (m)	
Longitud (m)	
Turísticas	
Mapa topográfico	
Tramos subacuáticos	
<b>6. TIPO DE VÍAS VERDES Y CAMINOS NATURALES</b>	
Longitud del tramo principal (m)	
Señalización	
<b>7. TIPO DE SENDEROS</b>	
Longitud del tramo municipal (m)	
<b>6. TIPO DE ACTIVIDAD FÍSICO-DEPORTIVA EN PLAYAS Y RÍOS</b>	
Límite de la zona de baño recomendada	
Equipamientos para juegos deportivos	
Zona delimitada de varada	
<b>8. TIPO DE ITINERARIOS DE BICICLETAS DE MONTAÑA</b>	
Longitud (m)	
Señalización	
<b>9. OTRAS AREAS DE ACTIVIDAD TERRESTRES</b>	
Denominación	
<b>OBSERVACIONES</b>	

<b>Código Seguro De Verificación:</b>	TP6zbRCB6h6qmKVx8agLkw==	<b>Estado</b>	Fecha y hora
<b>Firmado Por</b>	Josefa Ganfornina Dorantes	Firmado	07/03/2022 10:41:03
<b>Observaciones</b>	DILIGENCIA. Para hacer constar que este documento ha sido APROBADO INICIALMENTE por el Pleno de este Ayuntamiento, en sesión celebrada el día 23 de febrero de 2022. LA SECRETARIA ACCIDENTAL.	<b>Página</b>	1186/2041
<b>Url De Verificación</b>	<a href="https://portal.dipusevilla.es/vfirmaAytos/code/TP6zbRCB6h6qmKVx8agLkw==">https://portal.dipusevilla.es/vfirmaAytos/code/TP6zbRCB6h6qmKVx8agLkw==</a>		



<b>JUNTA DE ANDALUCÍA</b>	ANEXO II
Rev. 06	FORMULARIO DE DATOS PARA SU INCORPORACIÓN AL INVENTARIO ANDALUZ DE INSTALACIONES Y EQUIPAMIENTOS DEPORTIVOS
TABLA 5 de 6	4. DATOS DE LOS ESPACIOS DEPORTIVOS 4.5 ESPACIOS NO CONVENCIONALES. AREAS DE ACTIVIDAD AEREAS

<b>CODIGO IEDA</b>	
<b>NOMBRE OFICIAL DE LA INSTALACION</b>	
<b>NOMBRE ASIGNADO AL ESPACIO DEPORTIVO</b>	
<b>CLASE DE ESPACIO DEPORTIVO</b>	NO CONVENCIONAL-AREA DE ACTIVIDAD AEREA
<b>ESPACIO DEPORTIVO</b>	
<b>1. TIPO DE AREA DE VUELO</b>	
Coordenadas despegue (X,Y,Z)	
Coordenadas aterrizaje (X,Y,Z)	
Rampa despegue	
Sup.aterrizaje (m2)	
Longitud máxima (m)	
Señalización	
<b>2. TIPO DE AREA DE PARACAIDISMO</b>	
Superficie de aterrizaje (m2):	
Señalización:	
<b>3. TIPO DE COLOMBODROMO</b>	
Radio (m)	
Sistemas audiovisuales:	
<b>4. OTRAS AREAS DE ACTIVIDAD AEREAS</b>	
Denominación	
<b>OBSERVACIONES</b>	

<b>Código Seguro De Verificación:</b>	TP6zbRCB6h6qmKVx8agLkw==	<b>Estado</b>	<b>Fecha y hora</b>
<b>Firmado Por</b>	Josefa Ganformina Dorantes	Firmado	07/03/2022 10:41:03
<b>Observaciones</b>	DILIGENCIA. Para hacer constar que este documento ha sido APROBADO INICIALMENTE por el Pleno de este Ayuntamiento, en sesión celebrada el día 23 de febrero de 2022. LA SECRETARIA ACCIDENTAL.	<b>Página</b>	1187/2041
<b>Url De Verificación</b>	<a href="https://portal.dipusevilla.es/vfirmaAytos/code/TP6zbRCB6h6qmKVx8agLkw==">https://portal.dipusevilla.es/vfirmaAytos/code/TP6zbRCB6h6qmKVx8agLkw==</a>		



<b>JUNTA DE ANDALUCÍA</b>	ANEXO II
Rev. 06	FORMULARIO DE DATOS PARA SU INCORPORACIÓN AL INVENTARIO ANDALUZ DE INSTALACIONES Y EQUIPAMIENTOS DEPORTIVOS
TABLA 6 de 6	4. DATOS DE LOS ESPACIOS DEPORTIVOS 4.6 ESPACIOS NO CONVENCIONALES. AREAS DE ACTIVIDAD ACUATICAS

<b>CODIGO IEDA</b>	
<b>NOMBRE OFICIAL DE LA INSTALACION</b>	
<b>NOMBRE ASIGNADO AL ESPACIO DEPORTIVO</b>	
<b>CLASE DE ESPACIO DEPORTIVO</b>	NO CONVENCIONAL-AREA DE ACTIVIDAD ACUATICA
<b>ESPACIO DEPORTIVO</b>	
<b>1. TIPO AREA ACUATICA DE VELA</b>	
Señalización	
<b>2. TIPO DE BARRANCOS</b>	
Denominación	
Desnivel (m):	
Longitud (m):	
Rapeles	
Sifones	
Caudal permanente de agua	
Equipadas	
Señalización:	
<b>3. TIPO DE ACTIVIDAD A MOTOR</b>	
Señalización:	
<b>4. TIPO DE ACTIVIDAD SUBACUATICA</b>	
Señalización:	
<b>5. TIPO DE AREA DE SURF</b>	
Señalización:	
<b>6. TIPO DE ZONA DE ESQUI ACUATICO</b>	
Señalización:	
Longitud (m):	
<b>7. TIPO DE AREA DE REMO Y PIRAGUISMO</b>	
Señalización:	
Longitud (m):	
<b>8. OTRA AREA ACUATICA</b>	
Denominación	
<b>OBSERVACIONES</b>	

<b>Código Seguro De Verificación:</b>	TP6zbRCB6h6qmKVx8agLkw==	<b>Estado</b>	<b>Fecha y hora</b>
<b>Firmado Por</b>	Josefa Ganformina Dorantes	Firmado	07/03/2022 10:41:03
<b>Observaciones</b>	DILIGENCIA. Para hacer constar que este documento ha sido APROBADO INICIALMENTE por el Pleno de este Ayuntamiento, en sesión celebrada el día 23 de febrero de 2022. LA SECRETARIA ACCIDENTAL.	<b>Página</b>	1188/2041
<b>Url De Verificación</b>	<a href="https://portal.dipusevilla.es/vfirmaAytos/code/TP6zbRCB6h6qmKVx8agLkw==">https://portal.dipusevilla.es/vfirmaAytos/code/TP6zbRCB6h6qmKVx8agLkw==</a>		



<b>JUNTA DE ANDALUCÍA</b>	<b>ANEXO III</b>
Rev. 06	<b>FORMULARIO DE DATOS PARA SU INCORPORACIÓN AL INVENTARIO ANDALUZ DE INSTALACIONES Y EQUIPAMIENTOS DEPORTIVOS</b>
TABLA 1 de 2	<b>5. DATOS ESPACIOS COMPLEMENTARIOS</b>
	<b>5.1.- TIPOLOGÍA DE LOS ESPACIOS COMPLEMENTARIOS Y SUS ATRIBUTOS ESPECÍFICOS</b>

<b>CODIGO IEDA</b>	
<b>NOMBRE OFICIAL DE LA INSTALACION</b>	STREET WORKOUT LEBRIJA
<b>NUMERO TOTAL DE ESPACIOS</b>	3
<b>NOMBRE ASIGNADO AL ESPACIO</b>	PARQUE DE CALISTENIA POLIDEPORTIVO

**5.1.1. ESPACIOS COMPLEMENTARIOS GENÉRICOS**

ESPACIO COMPLEMENTARIO	ASEOS PUBLICOS
Asociado al espacio/s deportivo/s:	SI
Compartido con otras instalaciones	SI
Estado de uso:	EN USO
Conservación:	BUENO-Permite el uso
Año de construcción:	2011
Año de remodelación:	
El espacio complementario es BAJA	
Fecha de baja:	
Motivo:	
<b>1. VESTUARIOS</b>	
<b>Colectivo</b>	<b>SI</b>
<b>Número de unidades del Espacio Complementario con idénticos atributos generales y específicos</b>	2
Adaptado normas accesibilidad	SI
Nº salas cambio de ropa	2
Nº armarios de equipo	2
Nº de urinarios	
Nº cabinas individuales	
Nº de duchas	2
Nº de inodoros	2
Nº taquillas guardarropa	
Nº de lavabos	2
Superficie m2	20,00
<b>Individual</b>	
<b>Número de unidades del Espacio Complementario con idénticos atributos generales y específicos</b>	
Adaptado normas accesibilidad	<b>SI</b>
Ducha	<b>SI</b>
Inodoro	<b>SI</b>
Lavabo	<b>SI</b>
<b>2. ASEOS PÚBLICOS</b>	
<b>Número de unidades del Espacio Complementario con idénticos atributos generales y específicos</b>	2
Personas usuarias	DEPORTISTA
Adaptado normas accesibilidad	<b>SI</b>
Nº de lavabos	2
Nº de urinarios	2
Nº de inodoros	2
<b>3. ALMACÉN DEPORTIVO.(Sólo los que se usen exclusivamente para guardar material deportivo)</b>	
Altura (m)	2.40
Superficie (m2)	20,00
Dispone de puerta directa al espacio deportivo	
<b>4. GRADAS</b>	
<b>NO</b>	
Tipo	
Cubierta	
Nº plazas de pie	
Nº plazas sentado	
Plazas reservadas y accesibles para personas discapacitadas	
<b>OBSERVACIONES</b>	EL PARQUE DE CALISTENIA COMPARTE LOS ESPACIOS COMPLEMENTARIOS CON LOS EXISTENTES DE LAS OTRAS INSTALACIONES DEL COMPLEJO POLIDEPORTIVO.

<b>Código Seguro De Verificación:</b>	TP6zbRCB6h6qmKVx8agLkw==	<b>Estado</b>	<b>Fecha y hora</b>
<b>Firmado Por</b>	Josefa Ganfornina Dorantes	Firmado	07/03/2022 10:41:03
<b>Observaciones</b>	DILIGENCIA. Para hacer constar que este documento ha sido APROBADO INICIALMENTE por el Pleno de este Ayuntamiento, en sesión celebrada el día 23 de febrero de 2022. LA SECRETARIA ACCIDENTAL.	<b>Página</b>	1189/2041
<b>Url De Verificación</b>	<a href="https://portal.dipusevilla.es/vfirmaAytos/code/TP6zbRCB6h6qmKVx8agLkw==">https://portal.dipusevilla.es/vfirmaAytos/code/TP6zbRCB6h6qmKVx8agLkw==</a>		




## PLAN LOCAL DE INSTALACIONES Y EQUIPAMIENTOS DEPORTIVOS DE LEBRIJA

# ANEXOS

## D.- OTROS ESPACIOS DEPORTIVOS ANTIGUA CASETA MUNICIPAL




<b>Código Seguro De Verificación:</b>	TP6zbRCB6h6qmKVx8agLkw==	<b>Estado</b>	<b>Fecha y hora</b>	
<b>Firmado Por</b>	Josefa Ganformina Dorantes	Firmado	07/03/2022 10:41:03	
<b>Observaciones</b>	DILIGENCIA. Para hacer constar que este documento ha sido APROBADO INICIALMENTE por el Pleno de este Ayuntamiento, en sesión celebrada el día 23 de febrero de 2022. LA SECRETARIA ACCIDENTAL.	<b>Página</b>	1190/2041	
<b>Url De Verificación</b>	<a href="https://portal.dipusevilla.es/vfirmaAytos/code/TP6zbRCB6h6qmKVx8agLkw==">https://portal.dipusevilla.es/vfirmaAytos/code/TP6zbRCB6h6qmKVx8agLkw==</a>			


<b>JUNTA DE ANDALUCIA</b>	<b>FORMULARIO DE DATOS PARA SU INCORPORACIÓN AL INVENTARIO ANDALUZ DE INSTALACIONES DEPORTIVAS</b>	<b>ANEXO I</b>
		Rev. 04
	<b>3. DATOS GENERALES DE LA INSTALACIÓN</b>	Hoja 1 de 3

**3.1. ATRIBUTOS GENERALES**

<b>1. CÓDIGO</b> (A rellenar por Admón.)		<b>2. NOMBRE OFICIAL DE LA INSTALACIÓN</b> CASETA MUNICIPAL DE LEBRIJA		<b>ESPACIOS DEPORTIVOS Y COMPL.</b> Nº de espacios deportivos: 1 Nº de esp. complementarios: 4	
<b>2. NOMBRE COMÚN O POR LA QUE ES CONOCIDA</b> ANTIGUA CASETA MUNICIPAL			<b>3. COMPLEJO POLIDEPORTIVO</b> <input type="checkbox"/> Esta instalación forma parte de un complejo deportivo Nombre del complejo:		
<b>4. DIRECCIÓN</b>					
<b>TIPO VÍA</b> Calle	<b>NOMBRE VÍA</b> <b>AV. DE ANDALUCIA</b>	<b>NUMERO</b> <b>59</b>	<b>CALIFICADOR DE NÚMERO</b>	<b>CÓDIGO POSTAL</b>	
<b>KILÓMETRO EN LA</b>	<b>COMPLEMENTO DE DOMICILIO:</b> Urbanización, residencial,		<b>ENTIDAD DE POBLACIÓN</b>		
<b>5. PROVINCIA</b> SEVILLA		<b>6. MUNICIPIO</b> L E B R I J A		<b>7. ZONA DEPORTIVA</b>	
<b>8. AGRUPACIÓN TERRITORIAL</b> E-7 BAJO GUADALQUIVIR DE SEVILLA		<b>9. NÚCLEO DE POBLACIÓN</b> 27.432		<b>10. DISTRITO MUNICIPAL</b>	<b>11. BARRIO</b>
<b>12. EMPLAZAMIENTO EN ESPACIO NATURAL PROTEGIDO</b> <input type="checkbox"/> SI <input checked="" type="checkbox"/> NO Indicar:			<b>13. LICENCIA DE ACTIVIDAD</b> <input checked="" type="checkbox"/> SI <input type="checkbox"/> NO		
<b>15. LA INSTALACIÓN REUTILIZA O ADAPTA UNA INSTALACIÓN PREVIA</b> <input checked="" type="checkbox"/> SI <input type="checkbox"/> NO Indicar: CASETA MUNICIPAL DE FERIA			<b>14. INSTALACIÓN INTEGRADA EN EDIFICIO MULTIFUNCIONAL</b> <input type="checkbox"/> SI <input checked="" type="checkbox"/> NO Indicar:		
<b>16. OTROS DATOS</b>					
<b>TELÉFONO FIJO</b> 955-97-40-68	<b>TELÉFONO MOVIL</b>	<b>FAX</b>	<b>WEB</b>	<b>E-MAIL</b> CULTURA@LEBRIJA.ES	
<b>17. COORDENADAS UTM (ETRS89)</b>			<b>18. COORDENADAS GEOGRÁFICAS</b>		
<b>X</b> 759755.83	<b>Y</b> 409755.8366	<b>Z</b> 17	<b>HUSO</b> 29 Y 30	<b>LONGITUD</b> <u>6º4'54.94989"</u>	<b>LATITUD</b> <u>36º55'20.72840"</u> <b>N</b>
<b>19. INSTALACIÓN PLURIMUNICIPAL</b> <input type="checkbox"/>		<b>NO PUBLICAR EN INTERNET</b> <input type="checkbox"/>		<b>20. AÑO INICIO ACTIV.</b>	<b>21. BAJA</b> <input type="checkbox"/> La instalación es Fecha baja: Moti
<b>22. CENTRO EDUCACIÓN</b> <input type="checkbox"/> Pertenece a Centro Educativo Tipo de Centro Educativo: Nivel de Enseñanza:		<b>23. NIVEL DE DOTACIÓN</b> <input type="checkbox"/> Red Básica <input checked="" type="checkbox"/> Red Complementaria <input type="checkbox"/> Red Especial		<b>24. SITUACIÓN INSTALACIÓN</b> <input checked="" type="checkbox"/> Urbana <input type="checkbox"/> Periférica <input type="checkbox"/> No Urbana	
<b>25. ACCESIBILIDAD/SUPRESION DE BARRERAS ARQUITECTÓNICAS</b>					
<b>Persona Usuaría Deportista</b> <input checked="" type="checkbox"/> Permite circulación exterior <input checked="" type="checkbox"/> Permite la circulación interior <input checked="" type="checkbox"/> Tiene vestuarios adaptados (al menos uno) <input checked="" type="checkbox"/> Tiene aseos adaptados (al menos uno)		<b>Persona Usuaría Espectadora</b> <input checked="" type="checkbox"/> Permite circulación exterior <input checked="" type="checkbox"/> Permite la circulación interior <input type="checkbox"/> Tiene aseos adaptados (al menos uno)		<input type="checkbox"/> La Instalación ha sido concebida como <input checked="" type="checkbox"/> La instalación se ha adaptado mediante	
<b>26. RÉGIMEN DE ACCESO</b> <input checked="" type="checkbox"/> Libre gratuito <input checked="" type="checkbox"/> Libre pagando entrada <input type="checkbox"/> Libre pagando cuota periódica de abono o socio			<input type="checkbox"/> Restringido a alumnos <input type="checkbox"/> Restringido a residentes <input type="checkbox"/> Restringido a trabajadores o accionistas		<b>27. USUARIOS</b> <input type="checkbox"/> Escolares <input type="checkbox"/> Deportistas de competición <input checked="" type="checkbox"/> Deportistas en general
<b>28. EFICIENCIA ENERGÉTICA</b>					
<b>DISEÑO</b> <input type="checkbox"/> Bioclimático <input type="checkbox"/> Ecoeficiente		<b>TRATAMIENTO DE RESIDUOS</b> <input type="checkbox"/> Previo a la recogida <input type="checkbox"/> Separación		<b>CALIFICACIÓN ENERGÉTICA DE EDIFICACIONES</b> <b>TIPO DE EDIFICACIÓN</b>	
<b>INSTALACIÓN PROPIA DE ENERGÍA RENOVABLE</b> <input type="checkbox"/> Planta de generación propia Tipo de generador:		<b>GESTIÓN DEL AGUA</b> Superficie regable (m²): <input type="checkbox"/> Sistemas de ahorro		<b>CALIFICACIÓN</b>	
<b>29. PROTECCIÓN CONTRA INCENDIOS</b> <input checked="" type="checkbox"/> Alumbrado de emergencia <input checked="" type="checkbox"/> Bocas de incendios equipadas <input checked="" type="checkbox"/> Extintores portátiles <input type="checkbox"/> Detección					

<b>Código Seguro De Verificación:</b>	TP6zbRCB6h6qmKVx8agLkw==	<b>Estado</b>	<b>Fecha y hora</b>	
<b>Firmado Por</b>	Josefa Ganfornina Dorantes	Firmado	07/03/2022 10:41:03	
<b>Observaciones</b>	DILIGENCIA. Para hacer constar que este documento ha sido APROBADO INICIALMENTE por el Pleno de este Ayuntamiento, en sesión celebrada el día 23 de febrero de 2022. LA SECRETARIA ACCIDENTAL.	<b>Página</b>	1191/2041	
<b>Url De Verificación</b>	<a href="https://portal.dipusevilla.es/vfirmaAytos/code/TP6zbRCB6h6qmKVx8agLkw==">https://portal.dipusevilla.es/vfirmaAytos/code/TP6zbRCB6h6qmKVx8agLkw==</a>			

<p><b>30. PROPIEDAD</b></p> <p>Nombre de la persona propietaria: AYUNTAMIENTO</p> <p><input checked="" type="checkbox"/> Propiedad pública</p> <ul style="list-style-type: none"> <li><input type="checkbox"/> Admón. General del Estado</li> <li><input type="checkbox"/> Admón. Autonómica</li> <li><input checked="" type="checkbox"/> Admón. Local</li> </ul> <p><input type="checkbox"/> Propiedad privada</p> <ul style="list-style-type: none"> <li><input type="checkbox"/> Privados deportivos             <ul style="list-style-type: none"> <li><input type="checkbox"/> Asociativos</li> <li><input type="checkbox"/> Empresas</li> </ul> </li> <li><input type="checkbox"/> Privados no deportivos             <ul style="list-style-type: none"> <li><input type="checkbox"/> Educativos</li> <li><input type="checkbox"/> Religiosos</li> <li><input type="checkbox"/> Sociedades Empresariales</li> <li><input type="checkbox"/> Residenciales</li> <li><input type="checkbox"/> Turísticos</li> <li><input type="checkbox"/> Otros</li> </ul> </li> </ul>	<p><b>31. GESTIÓN</b></p> <p><input checked="" type="checkbox"/> La persona gestora de la instalación es la misma que la propietaria</p> <p>Nombre de la persona gestora:</p> <p><input type="checkbox"/> Gestión pública</p> <ul style="list-style-type: none"> <li><input type="checkbox"/> Admón. General del Estado</li> <li><input type="checkbox"/> Admón. Autonómica</li> <li><input type="checkbox"/> Admón. Local</li> </ul> <p><input type="checkbox"/> Gestión privada</p> <ul style="list-style-type: none"> <li><input type="checkbox"/> Privada deportiva             <ul style="list-style-type: none"> <li><input type="checkbox"/> Asociativos</li> <li><input type="checkbox"/> Empresas</li> </ul> </li> <li><input type="checkbox"/> Privada no deportiva             <ul style="list-style-type: none"> <li><input type="checkbox"/> Educativos</li> <li><input type="checkbox"/> Religiosos</li> <li><input type="checkbox"/> Sociedades Empresariales</li> <li><input type="checkbox"/> Residenciales</li> <li><input type="checkbox"/> Turísticos</li> <li><input type="checkbox"/> Otros</li> </ul> </li> </ul>
<p><b>32. Observaciones</b></p> <p>LA GESTIÓN DE LA CASETA MUNICIPAL PASA DEL PATRONATO MUNICIPAL DE DEPORTES A DELEGACIÓN DE CULTURA.</p>	


<b>Código Seguro De Verificación:</b>	TP6zbRCB6h6qmKVx8agLkw==	<b>Estado</b>	<b>Fecha y hora</b>	
<b>Firmado Por</b>	Josefa Ganformina Dorantes	Firmado	07/03/2022 10:41:03	
<b>Observaciones</b>	DILIGENCIA. Para hacer constar que este documento ha sido APROBADO INICIALMENTE por el Pleno de este Ayuntamiento, en sesión celebrada el día 23 de febrero de 2022. LA SECRETARIA ACCIDENTAL.	<b>Página</b>	1192/2041	
<b>Url De Verificación</b>	<a href="https://portal.dipusevilla.es/vfirmaAytos/code/TP6zbRCB6h6qmKVx8agLkw==">https://portal.dipusevilla.es/vfirmaAytos/code/TP6zbRCB6h6qmKVx8agLkw==</a>			



<b>JUNTA DE ANDALUCÍA</b>	<b>FORMULARIO DE DATOS PARA SU INCORPORACIÓN AL INVENTARIO ANDALUZ DE INSTALACIONES DEPORTIVAS</b>	<b>ANEXO I</b>
		Rev. 04
	<b>3. DATOS GENERALES DE LA INSTALACIÓN</b>	Hoja 3 de 3

### 3.2. SERVICIOS AUXILIARES


<b>1. MOVILIDAD</b>	
<input type="checkbox"/> Transporte colectivo (estación o parada de transporte colectivo en las inmediaciones de la instalación) <input type="checkbox"/> Integración de un Centro de carácter sociocultural o comercial <input checked="" type="checkbox"/> Aparcamiento (propio o en las inmediaciones) <input type="checkbox"/> Servicio público de                      Indicar distancia a punto de servicio más <input type="checkbox"/> Aparcamiento de bicicletas	
<b>2. TERMAL</b>	
<input type="checkbox"/> Sauna <input type="checkbox"/> Hidromasaje <input type="checkbox"/> Baño turco <input type="checkbox"/> Ducha ciclónica	
<b>3. SERVICIOS GENERALES</b>	
<input type="checkbox"/> Bar <input type="checkbox"/> Restaurante <input type="checkbox"/> Residencia deportiva. Número de camas: <input type="checkbox"/> Zona Infantil <input type="checkbox"/> Servicios comerciales <input type="checkbox"/> Control de acceso	<input checked="" type="checkbox"/> Oficinas <input type="checkbox"/> Salón de actos <input type="checkbox"/> Sala de lectura <input type="checkbox"/> Sala de exposiciones <input type="checkbox"/> Aula de formación
<b>4. SALUD Y ESTÉTICA</b>	
<input type="checkbox"/> Centro Médico <input type="checkbox"/> Enfermería <input type="checkbox"/> Desfibrilador permanente <input type="checkbox"/> Conexión 112	<input type="checkbox"/> Peluquería <input type="checkbox"/> Estética <input type="checkbox"/> Fisioterapia <input type="checkbox"/> Masaje
<b>5. SERVICIOS DE MANTENIMIENTO</b>	
<input checked="" type="checkbox"/> Almacén general <input checked="" type="checkbox"/> Taller de mantenimiento	
<b>6. OTROS</b>	

<b>Código Seguro De Verificación:</b>	TP6zbRCB6h6qmKVx8agLkw==	<b>Estado</b>	<b>Fecha y hora</b>	
<b>Firmado Por</b>	Josefa Ganformina Dorantes	Firmado	07/03/2022 10:41:03	
<b>Observaciones</b>	DILIGENCIA. Para hacer constar que este documento ha sido APROBADO INICIALMENTE por el Pleno de este Ayuntamiento, en sesión celebrada el día 23 de febrero de 2022. LA SECRETARIA ACCIDENTAL.	<b>Página</b>	1193/2041	
<b>Url De Verificación</b>	<a href="https://portal.dipusevilla.es/vfirmaAytos/code/TP6zbRCB6h6qmKVx8agLkw==">https://portal.dipusevilla.es/vfirmaAytos/code/TP6zbRCB6h6qmKVx8agLkw==</a>			

<b>JUNTA DE ANDALUCÍA</b>	<b>FORMULARIO DE DATOS PARA SU INCORPORACIÓN AL INVENTARIO ANDALUZ DE INSTALACIONES DEPORTIVAS</b>	<b>ANEXO II</b>
		Rev. 04
	<b>4. DATOS DE LOS ESPACIOS DEPORTIVOS</b>	Hoja 1 de 8

**4.1. ATRIBUTOS GENERALES (a rellenar por cada espacio deportivo)**

<b>1. CLASE DE ESPACIO DEPORTIVO</b>		<b>2. ACTIVIDAD DEPORTIVA PRINCIPAL</b>		<b>3. OTRAS ACTIVIDADES</b>	
<b>ESPACIO CONVENCIONAL</b>		<b>FÚTBOL SALA</b>		<b>CONCIERTOS, PATINAJE</b>	
<b>4. CERRAMIENTO</b> <input type="checkbox"/> Espacio abierto <input type="checkbox"/> Aire libre (no dispone de cubierta) <input type="checkbox"/> Cerramiento estacional (temporadas) <input type="checkbox"/> Sólo cubierto (con abertura lateral) <input checked="" type="checkbox"/> Recinto cerrado <input checked="" type="checkbox"/> Cerrado fijo (cerramiento tradicional) <input type="checkbox"/> Cubierta móvil <input type="checkbox"/> Cerramiento textil		<b>5. ESTADO DE USO</b> <input checked="" type="checkbox"/> En uso <input type="checkbox"/> Normal <input checked="" type="checkbox"/> Estacional <input type="checkbox"/> Fuera de uso <input type="checkbox"/> En construcción <input type="checkbox"/> En remodelación <input type="checkbox"/> Fuera de uso		<b>6. ILUMINACIÓN (USO NOCTURNO)</b> <input checked="" type="checkbox"/> Permite el uso <input checked="" type="checkbox"/> Permite competición <input checked="" type="checkbox"/> Permite entrenamientos <input type="checkbox"/> No permite el uso nocturno <input type="checkbox"/> No hay iluminación <input type="checkbox"/> Es parcial o insuficiente	
<b>7. PAVIMENTO</b> (sobre el que se desarrolla la actividad deportiva) <input type="checkbox"/> Natural. <input type="checkbox"/> Madera. <input type="checkbox"/> Hierba artificial. <input type="checkbox"/> Sintéticos. <input type="checkbox"/> Metálicos. <input checked="" type="checkbox"/> Hormigones y aglomerados. Hormigón con tratamiento superficial <input type="checkbox"/> Baldosas y similar. <input type="checkbox"/> Otros pavimentos.			<b>8. CONSERVACIÓN DEL PAVIMENTO</b> <input checked="" type="checkbox"/> Permite la práctica deportiva <input checked="" type="checkbox"/> Bueno <input type="checkbox"/> Regular <input type="checkbox"/> No permite la práctica deportiva <input type="checkbox"/> Mal estado <input type="checkbox"/> Inservible		
<b>9. AÑO CONSTRUCCIÓN</b> 1978	<b>10. AÑO REMODELACIÓN</b>	<b>11. ALTURA LIBRE</b> 9 metros		<b>14. BAJA</b> <input type="checkbox"/> El espacio deportivo es BAJA      Fecha de baja:	
<b>12. SISTEMA DE CALEFACCIÓN</b> <input type="checkbox"/> Posee sistema de calefacción		<b>13. SISTEMA DE CLIMATIZACIÓN</b> <input type="checkbox"/> Posee sistema de		Motivo:	
<b>15. OBSERVACIONES</b>					

<b>Código Seguro De Verificación:</b>	TP6zbRCB6h6qmKVx8agLkw==	<b>Estado</b>	<b>Fecha y hora</b>	
<b>Firmado Por</b>	Josefa Ganformina Dorantes	Firmado	07/03/2022 10:41:03	
<b>Observaciones</b>	DILIGENCIA. Para hacer constar que este documento ha sido APROBADO INICIALMENTE por el Pleno de este Ayuntamiento, en sesión celebrada el día 23 de febrero de 2022. LA SECRETARIA ACCIDENTAL.	<b>Página</b>	1194/2041	
<b>Url De Verificación</b>	<a href="https://portal.dipusevilla.es/vfirmaAytos/code/TP6zbRCB6h6qmKVx8agLkw==">https://portal.dipusevilla.es/vfirmaAytos/code/TP6zbRCB6h6qmKVx8agLkw==</a>			


**4.2. ESPACIOS CONVENCIONALES Y SUS ATRIBUTOS ESPECÍFICOS**

<b>1. PISTAS</b> (normalmente no exceden los 1500 m <sup>2</sup> de superficie)				
<b>1. PISTAS POLIDEPORTIVAS</b>	<input type="checkbox"/> Pista polideportiva de 400 m <sup>2</sup> hasta 800 m <sup>2</sup> de superficie. <input type="checkbox"/> Pista polideportiva de 800 m <sup>2</sup> hasta 1000 m <sup>2</sup> de superficie. <input checked="" type="checkbox"/> Pista polideportiva de 1000 m <sup>2</sup> o mayor superficie.	<b>2. PISTAS ESPECIALIZADAS Y OTRAS PISTAS</b>	<input type="checkbox"/> Pista de tenis (Sup. ≥400 m <sup>2</sup> ) <input type="checkbox"/> Pista de hielo (Sup. ≥400 m <sup>2</sup> ) <input type="checkbox"/> Pista de petanca (Sup. ≥20 m <sup>2</sup> ) <input type="checkbox"/> Otras pistas (Sup. ≥400 m <sup>2</sup> ) <input type="checkbox"/> Otras pistas (Sup. <400 m <sup>2</sup> )	Atributos específicos Largo (m): 67 Ancho (m): 38 Superficie (m <sup>2</sup> ): 2500 Orientación eje longitudinal: NORESTE
<b>2. PISTAS CON PARED</b> (disponen de una o varias paredes de altura igual o superior a 2 m y que se utilizan para el desarrollo de la actividad)				
<b>1. PISTAS POLIDEPORTIVAS CON FRONTÓN</b>	<input type="checkbox"/> Pista polideportiva de 400 m <sup>2</sup> hasta 800 m <sup>2</sup> con frontón. <input type="checkbox"/> Pista polideportiva de 800 m <sup>2</sup> hasta 1000 m <sup>2</sup> con frontón. <input type="checkbox"/> Pista polideportiva de 800 m <sup>2</sup> o mayor superficie con frontón.	<b>2. FRONTONES Y OTRAS PISTAS DE PARED</b>	<input type="checkbox"/> Frontón (Sup. ≥200 m <sup>2</sup> ) <input type="checkbox"/> Padel (Sup. ≥150 m <sup>2</sup> ) <input type="checkbox"/> Squash (Sup. ≥50 m <sup>2</sup> ) <input type="checkbox"/> Trinquete (Sup. ≥200 m <sup>2</sup> ) <input type="checkbox"/> Otras pistas (Sup. ≥400 m <sup>2</sup> ) <input type="checkbox"/> Otras pistas (Sup. <400 m <sup>2</sup> )	Atributos específicos Largo (m): Ancho (m): Altura pared (m): Superficie (m <sup>2</sup> ): Número de paredes: Orientación eje longitudinal:
<b>3. CAMPOS</b> (normalmente la superficie supera los 1500 m <sup>2</sup> )				
<b>1. CAMPOS POLIDEPORTIVOS</b>	<input type="checkbox"/> Campo polideportivo de 2000 m <sup>2</sup> hasta 4000 m <sup>2</sup> de superficie. <input type="checkbox"/> Campo polideportivo de 4000 m <sup>2</sup> hasta 8000 m <sup>2</sup> de superficie. <input type="checkbox"/> Campo polideportivo de 8000 m <sup>2</sup> o mayor superficie	<b>2. CAMPOS ESPECIALIZADOS Y OTROS CAMPOS</b>	<input type="checkbox"/> Campo de fútbol (sup. mín. 4000 m <sup>2</sup> ) <input type="checkbox"/> Campo de fútbol-7 (sup. mín. 1500 m <sup>2</sup> ). <input type="checkbox"/> Campo de rugby (sup. mín. 4000 m <sup>2</sup> ). <input type="checkbox"/> Campo de hockey (sup. mín. 4000 m <sup>2</sup> ). <input type="checkbox"/> Campo de béisbol (sup. mín. 4000 m <sup>2</sup> ). <input type="checkbox"/> Campo de softbol (sup. mín. 1500 m <sup>2</sup> ). <input type="checkbox"/> Zona de lanzamiento de atletismo (campo interior pista de atletismo, mín. 2000 m <sup>2</sup> ) <input type="checkbox"/> Otros campos (sup. ≥2000 m <sup>2</sup> ) <input type="checkbox"/> Otros campos (sup. <2000 m <sup>2</sup> )	Atributos específicos Tipo de Césped <input type="checkbox"/> Natural <input type="checkbox"/> Artificial Largo (m): Ancho (m): Superficie (m <sup>2</sup> ): Superficie regable: Orientación eje longitudinal:
<b>4. ESPACIOS LONGITUDINALES</b> (la longitud predomina sobre el ancho)				
<b>1. ESPACIOS LONGITUDINALES DE ATLETISMO</b>	<input type="checkbox"/> Pista de atletismo de 400 m. <input type="checkbox"/> Pista de atletismo de 300 m. <input type="checkbox"/> Pista de atletismo de 200 m. <input type="checkbox"/> Otras pistas atletismo, mín. de 100 m. <input type="checkbox"/> Recta carreras de atletismo (mín. 50m). <input type="checkbox"/> Recta de saltos: longitud, triple y pértiga (mínimo 40 m). <input type="checkbox"/> Zona de salto de altura (mínimo 40 m).	<b>2. OTROS ESPACIOS LONGITUDINALES</b>	<input type="checkbox"/> Velódromo (Sup. <200 m). <input type="checkbox"/> Patinódromo (Sup. <200 m). <input type="checkbox"/> Anillo de hielo (Sup. <200 m). <input type="checkbox"/> Otros espacios longitudinales (Sup. ≥100m).	Atributos específicos Largo (m): Ancho (m): Superficie (m <sup>2</sup> ): Número de calles: Orientación eje longitudinal:
<b>5. VASOS DE PISCINA</b>				
<b>1. VASOS DEPORTIVOS</b>	<input type="checkbox"/> Vaso deportivo de 25 m. <input type="checkbox"/> Vaso deportivo de 33 m. <input type="checkbox"/> Vaso deportivo de 50 m.	<b>2. OTROS VASOS</b>	<input type="checkbox"/> Vaso de enseñanza. <input type="checkbox"/> Vaso recreativo. <input type="checkbox"/> Vaso hidromasaje. <input type="checkbox"/> Vaso de chapoteo. <input type="checkbox"/> Otros vasos (Sup. ≥50 m <sup>2</sup> ). <input type="checkbox"/> Otros vasos (Sup. <50 m <sup>2</sup> ).	Atributos específicos Largo (m): Ancho (m): Profundidad máxima (m): Profundidad mínima (m): Pendiente del suelo: Número de calles: Superficie (m <sup>2</sup> ): Rebosadero del vaso: Accesibilidad al vaso: Orientación eje longitudinal: Pavimento recinto vasos: Sistema calentamiento agua: Fuente de energía: Sistema tratamiento agua:
<b>6. SALAS</b> (recinto cerrado sin los requerimientos dimensionales de las pistas, por lo que pueden ser irregulares o incluso tener columnas, etc...)				



<b>JUNTA DE ANDALUCIA</b>	<b>FORMULARIO DE DATOS PARA SU INCORPORACIÓN AL INVENTARIO ANDALUZ DE INSTALACIONES DEPORTIVAS</b>	<b>ANEXO II</b>
		Rev. 04
	<b>4. DATOS DE LOS ESPACIOS DEPORTIVOS</b>	Hoja 3 de 8

1. SALAS POLIVALENTES	<input type="checkbox"/> Sala polivalente de 100 hasta 200 m <sup>2</sup> <input type="checkbox"/> Sala polivalente de 200 hasta 300 m <sup>2</sup> <input type="checkbox"/> Sala polivalente de 300 a mayor sup.	2. SALAS ESPECIALIZADAS Y OTRAS SALAS	<input type="checkbox"/> Sala equipada. <input type="checkbox"/> Sala de artes marciales. <input type="checkbox"/> Sala de esgrima. <input type="checkbox"/> Sala de tiro con arco. <input type="checkbox"/> Sala de tiro de precisión. <input type="checkbox"/> Sala especializada. <input type="checkbox"/> Otras salas (Sup. <50 m <sup>2</sup> ). <input type="checkbox"/> Otras salas (Sup. ≥ 50 m <sup>2</sup> ).	Atributos específicos	Largo (m): Ancho (m): Superficie (m <sup>2</sup> ): Altura de la sala: Orientación eje longitudinal:
<b>7. OBSERVACIONES</b>					

<b>Código Seguro De Verificación:</b>	TP6zbRCB6h6qmKVx8agLkw==	<b>Estado</b>	<b>Fecha y hora</b>	
<b>Firmado Por</b>	Josefa Ganformina Dorantes	Firmado	07/03/2022 10:41:03	
<b>Observaciones</b>	DILIGENCIA. Para hacer constar que este documento ha sido APROBADO INICIALMENTE por el Pleno de este Ayuntamiento, en sesión celebrada el día 23 de febrero de 2022. LA SECRETARIA ACCIDENTAL.	<b>Página</b>	1196/2041	
<b>Url De Verificación</b>	<a href="https://portal.dipusevilla.es/vfirmaAytos/code/TP6zbRCB6h6qmKVx8agLkw==">https://portal.dipusevilla.es/vfirmaAytos/code/TP6zbRCB6h6qmKVx8agLkw==</a>			

	<b>FORMULARIO DE DATOS PARA SU INCORPORACIÓN AL INVENTARIO ANDALUZ DE INSTALACIONES DEPORTIVAS</b>	<b>ANEXO II</b>
		Rev. 04
	<b>4. DATOS DE LOS ESPACIOS DEPORTIVOS</b>	Hoja 4 de 8

#### 4.3. ESPACIOS SINGULARES Y SUS ATRIBUTOS ESPECÍFICOS


CAMPO DE JUEGO	<input type="checkbox"/> Campos de golf (al menos 9 hoyos, de par 3,4 o 5). <input type="checkbox"/> Pitch and putt. <input type="checkbox"/> Campo de golf rústico. <input type="checkbox"/> Otros campos de golf.	ZONA DE PRÁCTICAS	<input type="checkbox"/> Campo de prácticas. <input type="checkbox"/> Zona de <i>approach</i> . <input type="checkbox"/> Zona de pateo (patting-green).	Atributos específicos	Número de hoyos Longitud (m) Par del campo Superficie (m <sup>2</sup> ) Superficie Regable (m <sup>2</sup> ):
	<b>2. CIRCUITOS DE MOTOR</b> <input type="checkbox"/> Circuito de velocidad (L ≥ 2000 m) <input type="checkbox"/> Circuito de karts (L ≥ 200 m) <input type="checkbox"/> Circuito de motocross (L ≥ 500 m) <input type="checkbox"/> Otros circuitos de motor			Atributos específicos	Longitud del recorrido (m) Nº curvas derecha e izquierda: / Anchura de la pista (m) Parrilla de salida/nº pilotos /
	<b>3. CIRCUITO DE CARRERA A PIE</b> Circuito de carrera a pie. <input type="checkbox"/>			Atributos específicos	Longitud del recorrido (m) Estaciones de ejercicio.
	<b>4. CIRCUITO DE BICICLETA</b> <input type="checkbox"/> Circuito de bicicleta (circuito cerrado). <input type="checkbox"/> Carril-bici.			Atributos específicos	Longitud del tramo (m) Longitud total (m)
	<b>5. CANAL DE REMO Y PIRAGÜISMO</b> <input type="checkbox"/> Canal aguas tranquilas. <input type="checkbox"/> Canal aguas bravas.			Atributos específicos	Longitud del tramo (m) Profundidad (m) Nº calles Desnivel
	<b>6. ZONAS DE DEPORTE DE INVIERNO</b> <input type="checkbox"/> Trampolín de saltos. <input type="checkbox"/> Pista de esquí. <input type="checkbox"/> Pista de esquí de fondo. <input type="checkbox"/> Parque de snowboard. <input type="checkbox"/> Circuito de fondo y tiro. <input type="checkbox"/> Otras zonas.			Atributos específicos	Altura (m) –solo para trampolín- Desnivel Dificultad –solo para esquí- Longitud (m) <input type="checkbox"/> Nieve artificial Denominación pista
	<b>7. ESPACIOS DE HÍPICA</b> <input type="checkbox"/> Pista de carreras hípicas. <input type="checkbox"/> Pista de concurso. <input type="checkbox"/> Picadero. <input type="checkbox"/> Pista de ensayo. <input type="checkbox"/> Pista de saltos. <input type="checkbox"/> Campo de polo. <input type="checkbox"/> Otras pistas.			Atributos específicos	Longitud (m) Ancho (m) Superficie (m <sup>2</sup> )
	<b>8. ESTRUCTURAS ARTIFICIALES DE ESCALADA</b> Estructuras artificiales construidas para la práctica de deportes de montaña y escalada. Las zonas naturales equipadas para esta actividad se consideran áreas de actividad. <input type="checkbox"/> Muro de escalada. <input type="checkbox"/> Bulder (altura menor a 3 m).			Atributos específicos	Altura máxima (m) Superficie de escalada (m <sup>2</sup> ) <input type="checkbox"/> Presas Material
	<b>9. PISTAS DE MONOPATÍN Y PATÍN LÍNEA</b> <input type="checkbox"/> Pista monopatín y patín en línea. <input type="checkbox"/> Circuito monopatín y patín en línea. <input type="checkbox"/> Campo monopatín y patín en línea (skate park...).			Atributos específicos	Longitud –solo circuitos- <input type="checkbox"/> Estructura en U (half pipe) Superficie (m <sup>2</sup> )
	<b>10. PISTAS DE MODELISMO</b> <input type="checkbox"/> Circuito de automodelismo. <input type="checkbox"/> Campo de aeromodelismo. <input type="checkbox"/> Otras zonas de modalismo.			Atributos específicos	Longitud (m) Diámetro (si es circular): (m) Ancho (m)

Código Seguro De Verificación:	TP6zbRCB6h6qmKVx8agLkw==	Estado	Fecha y hora
Firmado Por	Josefa Ganfornina Dorantes	Firmado	07/03/2022 10:41:03
Observaciones	DILIGENCIA. Para hacer constar que este documento ha sido APROBADO INICIALMENTE por el Pleno de este Ayuntamiento, en sesión celebrada el día 23 de febrero de 2022. LA SECRETARÍA ACCIDENTAL.	Página	1197/2041
Url De Verificación	<a href="https://portal.dipusevilla.es/vfirmaAytos/code/TP6zbRCB6h6qmKVx8agLkw==">https://portal.dipusevilla.es/vfirmaAytos/code/TP6zbRCB6h6qmKVx8agLkw==</a>		



<b>JUNTA DE ANDALUCÍA</b>	<b>FORMULARIO DE DATOS PARA SU INCORPORACIÓN AL INVENTARIO ANDALUZ DE INSTALACIONES DEPORTIVAS</b>	<b>ANEXO II</b>
		Rev. 04
	<b>4. DATOS DE LOS ESPACIOS DEPORTIVOS</b>	Hoja 5 de 8

<b>11. CAMPOS DE TIRO</b> <input type="checkbox"/> Campo de tiro vuelo. <input type="checkbox"/> Campo de tiro de precisión. <input type="checkbox"/> Campo de tiro al plato. <input type="checkbox"/> Campo de tiro con arco. <input type="checkbox"/> Otros campos de tiro.	Atributos específicos	Longitud (m) Superficie (m²) Nº de puestos
<b>12. ZONAS DE JUEGOS POPULARES O/Y TRADICIONALES</b> <input type="checkbox"/> Pista calva. <input type="checkbox"/> Pista de tanga. <input type="checkbox"/> Pista de lanzamiento de barra castellana. <input type="checkbox"/> Pista de lanzamiento de barra aragonesa. <input type="checkbox"/> Corro de lucha. <input type="checkbox"/> Carril de Bolos Huertanos. <input type="checkbox"/> Campo de bolos Cartagenero. <input type="checkbox"/> Bolera. <input type="checkbox"/> Campo de billar romano. <input type="checkbox"/> Campo de llave (chave). <input type="checkbox"/> Otras zonas de juegos populares. Indicar:	Atributos específicos	Largo (m) Ancho (m) Superficie (m²) Diámetro (en el caso de que sean circulares) (m)
<b>13. OTROS ESPACIOS SINGULARES</b> <input type="checkbox"/> Campo de minigolf. <input type="checkbox"/> Pista de bowling. <input type="checkbox"/> Campo de casting. <input type="checkbox"/> Remo en banco fijo (con balsa). <input type="checkbox"/> Otros espacios singulares. Indicar:	Atributos específicos	Superficie (m²) Nº de puestos
<b>14. OBSERVACIONES</b>		


<b>Código Seguro De Verificación:</b>	TP6zbRCB6h6qmKVx8agLkw==	<b>Estado</b>	<b>Fecha y hora</b>	
<b>Firmado Por</b>	Josefa Ganformina Dorantes	Firmado	07/03/2022 10:41:03	
<b>Observaciones</b>	DILIGENCIA. Para hacer constar que este documento ha sido APROBADO INICIALMENTE por el Pleno de este Ayuntamiento, en sesión celebrada el día 23 de febrero de 2022. LA SECRETARIA ACCIDENTAL.	<b>Página</b>	1198/2041	
<b>Url De Verificación</b>	<a href="https://portal.dipusevilla.es/vfirmaAytos/code/TP6zbRCB6h6qmKVx8agLkw==">https://portal.dipusevilla.es/vfirmaAytos/code/TP6zbRCB6h6qmKVx8agLkw==</a>			

<b>JUNTA DE ANDALUCÍA</b>	<b>FORMULARIO DE DATOS PARA SU INCORPORACIÓN AL INVENTARIO ANDALUZ DE INSTALACIONES DEPORTIVAS</b>	<b>ANEXO II</b>
		Rev. 04
	<b>4. DATOS DE LOS ESPACIOS DEPORTIVOS</b>	Hoja 6 de 8

#### 4.4. ÁREAS DE ACTIVIDAD Y SUS ATRIBUTOS ESPECÍFICOS

##### 4.4.1. ÁREAS TERRESTRES


<b>1. ESCALADA</b> <input type="checkbox"/> Zona de escalada	Atributos específicos	Desnivel (altura en metros): Número de vías: <input type="checkbox"/> Señalización <input type="checkbox"/> Equipadas
<b>2. VÍAS FERRATAS</b> (recorrido por espacios rocosos con elementos de progresión) <input type="checkbox"/> Vía ferrata	Atributos específicos	Desnivel (m) <input type="checkbox"/> Señalización <input type="checkbox"/> Equipadas
<b>3. RUTA ECUESTRE</b> <input type="checkbox"/> Ruta ecuestre	Atributos específicos	Longitud (m) <input type="checkbox"/> Señalización
<b>4. CAMPO DE RECORRIDO DE TIRO Y DE CAZA</b> (cotos de caza) <input type="checkbox"/> Campo de tiro y caza	Atributos específicos	Superficie (m <sup>2</sup> )
<b>5. CAVIDADES</b> <input type="checkbox"/> Simas <input type="checkbox"/> Cuevas	Atributos específicos	Desnivel <input type="checkbox"/> Turísticas Longitud (m) <input type="checkbox"/> Mapa topográfico <input type="checkbox"/> Tramos subacuáticos
<b>6. VÍAS VERDES Y CAMINOS NATURALES</b> <input type="checkbox"/> Vía verde <input type="checkbox"/> Camino de siga <input type="checkbox"/> Otros caminos naturales (históricos, cañadas, rural, etc...)	Atributos específicos	Longitud del tramo principal (m) <input type="checkbox"/> Señalización
<b>7. SENDEROS</b> (GR, PR, locales, urbanos, etc...) <ul style="list-style-type: none"> <li><input type="checkbox"/> Gran recorrido (GR)</li> <li><input type="checkbox"/> Pequeño recorrido (PR)</li> <li><input type="checkbox"/> Sendero Local (SL)</li> <li><input type="checkbox"/> Sendero Urbano (SU)</li> </ul>	Atributos específicos	Longitud del tramo municipal (m)
<b>8. ACTIVIDAD FÍSICO-DEPORTIVA EN PLAYAS Y RÍOS</b> <input type="checkbox"/> Playas naturales <input type="checkbox"/> Playas artificiales <input type="checkbox"/> Ríos y lagos	Atributos específicos	<input type="checkbox"/> Límite de la zona de baño recomendada <input type="checkbox"/> Equipamientos para juegos deportivos <input type="checkbox"/> Zona delimitada de varada
<b>9. ITINERARIOS DE BICICLETAS DE MONTAÑA</b> <input type="checkbox"/> Itinerario de bicicleta de montaña	Atributos específicos	Longitud (m) <input type="checkbox"/> Señalización
<b>10. OTRAS ÁREAS TERRESTRES</b> <input type="checkbox"/> Otras áreas terrestres	Atributos específicos	Denominación

<b>Código Seguro De Verificación:</b>	TP6zbRCB6h6qmKVx8agLkw==	<b>Estado</b>	<b>Fecha y hora</b>	
<b>Firmado Por</b>	Josefa Ganformina Dorantes	Firmado	07/03/2022 10:41:03	
<b>Observaciones</b>	DILIGENCIA. Para hacer constar que este documento ha sido APROBADO INICIALMENTE por el Pleno de este Ayuntamiento, en sesión celebrada el día 23 de febrero de 2022. LA SECRETARÍA ACCIDENTAL.	<b>Página</b>	1199/2041	
<b>Url De Verificación</b>	<a href="https://portal.dipusevilla.es/vfirmaAytos/code/TP6zbRCB6h6qmKVx8agLkw==">https://portal.dipusevilla.es/vfirmaAytos/code/TP6zbRCB6h6qmKVx8agLkw==</a>			

<b>JUNTA DE ANDALUCÍA</b>	<b>FORMULARIO DE DATOS PARA SU INCORPORACIÓN AL INVENTARIO ANDALUZ DE INSTALACIONES DEPORTIVAS</b>	<b>ANEXO II</b>
		Rev. 04
	<b>4. DATOS DE LOS ESPACIOS DEPORTIVOS</b>	Hoja 7 de 8

#### 4.4.2. ÁREAS AÉREAS

<b>1. VUELOS</b> <input type="checkbox"/> Zona de vuelo a motor <input type="checkbox"/> Zona de vuelo aerostático <input type="checkbox"/> Zona de vuelo sin motor	Atributos específicos	Coord. despegue <input type="checkbox"/> Rampa despegue Coord. aterrizaje Sup. aterrizaje (m <sup>2</sup> ) Longitud máx. (m) <input type="checkbox"/> Señalización
<b>2. PARACAIDISMO</b> <input type="checkbox"/> Zona de paracaidismo	Atributos específicos	<input type="checkbox"/> Señalización Sup. aterrizaje (m <sup>2</sup> )
<b>3. COLOMBÓDROMO</b> <input type="checkbox"/> Campo de entrenamiento	Atributos específicos	Radio (m) <input type="checkbox"/> Sistemas audiovisuales
<b>4. OTRAS ÁREAS AÉREAS</b> <input type="checkbox"/> Otras áreas aéreas	Atributos específicos	Denominación

<b>Código Seguro De Verificación:</b>	TP6zbRCB6h6qmKVx8agLkw==	<b>Estado</b>	<b>Fecha y hora</b>	
<b>Firmado Por</b>	Josefa Ganformina Dorantes	Firmado	07/03/2022 10:41:03	
<b>Observaciones</b>	DILIGENCIA. Para hacer constar que este documento ha sido APROBADO INICIALMENTE por el Pleno de este Ayuntamiento, en sesión celebrada el día 23 de febrero de 2022. LA SECRETARIA ACCIDENTAL.	<b>Página</b>	1200/2041	
<b>Url De Verificación</b>	<a href="https://portal.dipusevilla.es/vfirmaAytos/code/TP6zbRCB6h6qmKVx8agLkw==">https://portal.dipusevilla.es/vfirmaAytos/code/TP6zbRCB6h6qmKVx8agLkw==</a>			



<b>JUNTA DE ANDALUCÍA</b>	<b>FORMULARIO DE DATOS PARA SU INCORPORACIÓN AL INVENTARIO ANDALUZ DE INSTALACIONES DEPORTIVAS</b>	<b>ANEXO II</b>
		Rev. 04
	<b>4. DATOS DE LOS ESPACIOS DEPORTIVOS</b>	Hoja 8 de 8

#### 4.4.3. AREAS ACUÁTICAS

<b>1. VELA</b> <input type="checkbox"/> Zona acuática de vela	Atributos específicos	<input type="checkbox"/> Señalización
<b>2. BARRANCOS</b> <input type="checkbox"/> Itinerario en barranco	Atributos específicos	Denominación <input type="checkbox"/> Rápeles Desnivel (m) <input type="checkbox"/> Señalización Longitud (m) <input type="checkbox"/> Sifones <input type="checkbox"/> Caudal permanente de agua <input type="checkbox"/> Equipadas
<b>3. ACTIVIDADES A MOTOR</b> <input type="checkbox"/> Zona acuática de actividades a motor	Atributos específicos	<input type="checkbox"/> Señalización
<b>4. ACTIVIDAD SUBACUÁTICA</b> (se pueden desarrollar en lagos, presas, embalses, ríos y mar) <input type="checkbox"/> Zona de pesca submarina <input type="checkbox"/> Zona de inmersión <input type="checkbox"/> Otras zonas de actividades subacuáticas	Atributos específicos	<input type="checkbox"/> Señalización
<b>5. SURF</b> <input type="checkbox"/> Zona de surf	Atributos específicos	<input type="checkbox"/> Señalización
<b>6. ESQUÍ ACUÁTICO</b> <input type="checkbox"/> Zona de esquí acuático	Atributos específicos	<input type="checkbox"/> Señalización Longitud (m)
<b>7. REMO Y PIRAGÜISMO</b> <input type="checkbox"/> Remo en aguas tranquilas <input type="checkbox"/> Piragüismo en aguas tranquilas <input type="checkbox"/> Piragüismo en aguas bravas	Atributos específicos	<input type="checkbox"/> Señalización Longitud (m)
<b>8. OTRAS ÁREAS ACUÁTICAS</b> <input type="checkbox"/> Otras áreas acuáticas	Atributos específicos	Denominación

#### 4.4.4. OBSERVACIONES

--

<b>Código Seguro De Verificación:</b>	TP6zbRCB6h6qmKVx8agLkw==	<b>Estado</b>	Fecha y hora
<b>Firmado Por</b>	Josefa Ganformina Dorantes	Firmado	07/03/2022 10:41:03
<b>Observaciones</b>	DILIGENCIA. Para hacer constar que este documento ha sido APROBADO INICIALMENTE por el Pleno de este Ayuntamiento, en sesión celebrada el día 23 de febrero de 2022. LA SECRETARIA ACCIDENTAL.	<b>Página</b>	1201/2041
<b>Url De Verificación</b>	<a href="https://portal.dipusevilla.es/vfirmaAytos/code/TP6zbRCB6h6qmKVx8agLkw==">https://portal.dipusevilla.es/vfirmaAytos/code/TP6zbRCB6h6qmKVx8agLkw==</a>		




<b>JUNTA DE ANDALUCÍA</b>	<b>FORMULARIO DE DATOS PARA SU INCORPORACIÓN AL INVENTARIO ANDALUZ DE INSTALACIONES DEPORTIVAS</b>	<b>ANEXO III</b>
		Rev. 04
	<b>5. DATOS ESPACIOS COMPLEMENTARIOS</b>	Hoja 1 de 5

### 5.1. TIPOLOGÍA DE LOS ESPACIOS COMPLEMENTARIOS Y SUS ATRIBUTOS ESPECÍFICOS

#### 5.1.1. ESPACIOS COMPLEMENTARIOS GENÉRICOS


<input checked="" type="checkbox"/> <b>1. VESTUARIOS</b>			
5.1.1.1. Atributos generales	Asociado al espacio/s deportivo/s: PISTA POLIDEPORTIVA <input type="checkbox"/> Compartido con otras instalaciones <b>Estado de uso:</b> En uso - NORMAL <b>Conservación:</b> Permite el uso - BUENO Año de construcción: 1978 Año de remodelación: <input type="checkbox"/> El espacio complementario es BAJA Fecha de baja: Motivo:	5.1.1.2. Atributos específicos	<input checked="" type="checkbox"/> Colectivo <input checked="" type="checkbox"/> Adaptado normas accesibilidad Nº salas cambio de ropa Nº armarios de equipo Nº de urinarios 3 Nº cabinas individuales 2 Nº de duchas 6 Nº de inodoros 4 Nº taquillas guardarropa Nº de lavabos 4 Superficie m2 130
		5.1.1.2. Atributos específicos	<input checked="" type="checkbox"/> Individual <input checked="" type="checkbox"/> Adaptado normas accesibilidad <input checked="" type="checkbox"/> Ducha <input checked="" type="checkbox"/> Inodoro <input checked="" type="checkbox"/> Lavabo
<input checked="" type="checkbox"/> <b>2. ASEOS PÚBLICOS</b>			
5.1.1.1. Atributos generales	Asociado al espacio/s deportivo/s: PISTA POLIDEPORTIVA <input type="checkbox"/> Compartido con otras instalaciones <b>Estado de uso:</b> En uso - NORMAL <b>Conservación:</b> Permite el uso - BUENO Año de construcción: 1978 Año de remodelación: <input type="checkbox"/> El espacio complementario es BAJA Fecha de baja: Motivo:	5.1.1.2. Atributos específicos	<b>Personas usuarias:</b> COMÚN <input checked="" type="checkbox"/> Adaptado normas accesibilidad Nº de lavabos 1 Nº de urinarios Nº de inodoros 1
<input checked="" type="checkbox"/> <b>3. ALMACÉN DEPORTIVO</b> (Sólo los que se usen exclusivamente para guardar material deportivo)			
5.1.1.1. Atributos generales	Asociado al espacio/s deportivo/s: PISTA POLIDEPORTIVA <input type="checkbox"/> Compartido con otras instalaciones <b>Estado de uso:</b> En uso - NORMAL <b>Conservación:</b> Permite el uso - BUENO Año de construcción: 1978 Año de remodelación: <input type="checkbox"/> El espacio complementario es BAJA Fecha de baja: Motivo:	5.1.1.2. Atributos específicos	Altura 3 Superficie (m <sup>2</sup> ) 20 <input checked="" type="checkbox"/> Dispone de puerta directa al espacio deportivo
<input checked="" type="checkbox"/> <b>4. GRADAS</b>			
5.1.1.1. Atributos generales	Asociado al espacio/s deportivo/s: PISTA POLIDEPORTIVA <input type="checkbox"/> Compartido con otras instalaciones <b>Estado de uso:</b> En uso - NORMAL <b>Conservación:</b> Permite el uso - BUENO Año de construcción: 1978 Año de remodelación: <input type="checkbox"/> El espacio complementario es BAJA Fecha de baja: Motivo:	5.1.1.2. Atributos específicos	<b>Tipo</b> FIJA <b>Cubierta</b> TODA Nº plazas de pie Nº plazas sentado 450 <input checked="" type="checkbox"/> Plazas reservadas y accesibles para personas discapacitadas
<b>5.1.1.3. OBSERVACIONES</b>			

<b>Código Seguro De Verificación:</b>	TP6zbRCB6h6qmKVx8agLkw==	<b>Estado</b>	<b>Fecha y hora</b>	
<b>Firmado Por</b>	Josefa Ganformina Dorantes	Firmado	07/03/2022 10:41:03	
<b>Observaciones</b>	DILIGENCIA. Para hacer constar que este documento ha sido APROBADO INICIALMENTE por el Pleno de este Ayuntamiento, en sesión celebrada el día 23 de febrero de 2022. LA SECRETARIA ACCIDENTAL.	<b>Página</b>	1202/2041	
<b>Url De Verificación</b>	<a href="https://portal.dipusevilla.es/vfirmaAytos/code/TP6zbRCB6h6qmKVx8agLkw==">https://portal.dipusevilla.es/vfirmaAytos/code/TP6zbRCB6h6qmKVx8agLkw==</a>			

<b>JUNTA DE ANDALUCIA</b>	<b>FORMULARIO DE DATOS PARA SU INCORPORACIÓN AL INVENTARIO ANDALUZ DE INSTALACIONES DEPORTIVAS</b>	<b>ANEXO III</b>
		Rev. 04
	<b>5. DATOS ESPACIOS COMPLEMENTARIOS</b>	Hoja 2 de 5


**5.1.2. ESPACIOS COMPLEMENTARIOS ESPECÍFICOS**

<input type="checkbox"/> <b>1. REMONTE</b> (cable esquí / tele sillas – tele cabinas)		5.1.2.1. Atributos generales	Asociado al espacio/s deportivo/s:  <input type="checkbox"/> Compartido con otras instalaciones <b>Estado de uso:</b> <b>Conservación:</b> Año de construcción: Año de remodelación:  <input type="checkbox"/> El espacio complementario es BAJA Fecha de baja: Motivo:	5.1.2.2. Atributos específicos	Longitud (m) Desnivel (m) Capacidad (deportistas/hora) Denominación
<input type="checkbox"/> <b>2. ZONA DE VARADA EN PLAYA</b>		5.1.2.1. Atributos generales	Asociado al espacio/s deportivo/s:  <input type="checkbox"/> Compartido con otras instalaciones <b>Estado de uso:</b> <b>Conservación:</b> Año de construcción: Año de remodelación:  <input type="checkbox"/> El espacio complementario es BAJA Fecha de baja: Motivo:	5.1.2.2. Atributos específicos	Superficie (m²) <b>Pasillo de acceso</b> Denominación
<input type="checkbox"/> <b>3. AERÓDROMOS</b>		5.1.2.1. Atributos generales	Asociado al espacio/s deportivo/s:  <input type="checkbox"/> Compartido con otras instalaciones <b>Estado de uso:</b> <b>Conservación:</b> Año de construcción: Año de remodelación:  <input type="checkbox"/> El espacio complementario es BAJA Fecha de baja: Motivo:	5.1.2.2. Atributos específicos	Nº pistas Longitud pista principal (m) Anchura pista principal (m) <input type="checkbox"/> Taller Nº hangares Pavimento pista principal <input type="checkbox"/> Torre de control <input type="checkbox"/> Depósito de combustible
<input type="checkbox"/> <b>4. ESPACIOS COMPLEMENTARIOS DE HÍPICA</b> <input type="checkbox"/> Caballerizas <input type="checkbox"/> Pista de doma <input type="checkbox"/> Caminaderos		5.1.2.1. Atributos generales	Asociado al espacio/s deportivo/s:  <input type="checkbox"/> Compartido con otras instalaciones <b>Estado de uso:</b> <b>Conservación:</b> Año de construcción: Año de remodelación:  <input type="checkbox"/> El espacio complementario es BAJA Fecha de baja: Motivo:	5.1.2.2. Atributos específicos (si posee más de un tipo, separar los atributos con un guión)	Nº plazas Longitud (m) Anchura (m) Diámetro (m) en caso circular Superficie (m²)
<input type="checkbox"/> <b>5. PUERTOS E INSTALACIONES NÁUTICAS</b>					

<b>Código Seguro De Verificación:</b>	TP6zbRCB6h6qmKVx8agLkw==	<b>Estado</b>	<b>Fecha y hora</b>	
<b>Firmado Por</b>	Josefa Ganfornina Dorantes	Firmado	07/03/2022 10:41:03	
<b>Observaciones</b>	DILIGENCIA. Para hacer constar que este documento ha sido APROBADO INICIALMENTE por el Pleno de este Ayuntamiento, en sesión celebrada el día 23 de febrero de 2022. LA SECRETARIA ACCIDENTAL.	<b>Página</b>	1203/2041	
<b>Url De Verificación</b>	<a href="https://portal.dipusevilla.es/vfirmaAytos/code/TP6zbRCB6h6qmKVx8agLkw==">https://portal.dipusevilla.es/vfirmaAytos/code/TP6zbRCB6h6qmKVx8agLkw==</a>			


<b>JUNTA DE ANDALUCÍA</b>	<b>FORMULARIO DE DATOS PARA SU INCORPORACIÓN AL INVENTARIO ANDALUZ DE INSTALACIONES DEPORTIVAS</b>	<b>ANEXO III</b>
		Rev. 04
	<b>5. DATOS ESPACIOS COMPLEMENTARIOS</b>	Hoja 3 de 5

<b>ESPACIO COMPLEMENTARIO</b>	<input type="checkbox"/> Puerto deportivo <input type="checkbox"/> Dársena deportiva <input type="checkbox"/> Marina. puerto interior <input type="checkbox"/> Embarcadero	<b>5.1.2.1. Atributos generales</b>	Asociado al espacio/s deportivo/s:  <input type="checkbox"/> Compartido con otras instalaciones <b>Estado de uso:</b> <b>Conservación:</b> Año de construcción: Año de remodelación:  <input type="checkbox"/> El espacio complementario es BAJA Fecha de baja: Motivo:	<b>5.1.2.2. Atributos específicos</b>	Nº amarres <input type="checkbox"/> Agua potable <input type="checkbox"/> Electricidad <input type="checkbox"/> Gasolinera <input type="checkbox"/> Dique seco Calado de la bocana <input type="checkbox"/> Varadero <input type="checkbox"/> Elevador <input type="checkbox"/> Rampa <input type="checkbox"/> Pantalán
-------------------------------	---	-------------------------------------	---	---------------------------------------	--

<b>Código Seguro De Verificación:</b>	TP6zbRCB6h6qmKVx8agLkw==	<b>Estado</b>	<b>Fecha y hora</b>	
<b>Firmado Por</b>	Josefa Ganformina Dorantes	Firmado	07/03/2022 10:41:03	
<b>Observaciones</b>	DILIGENCIA. Para hacer constar que este documento ha sido APROBADO INICIALMENTE por el Pleno de este Ayuntamiento, en sesión celebrada el día 23 de febrero de 2022. LA SECRETARIA ACCIDENTAL.	<b>Página</b>	1204/2041	
<b>Url De Verificación</b>	<a href="https://portal.dipusevilla.es/vfirmaAytos/code/TP6zbRCB6h6qmKVx8agLkw==">https://portal.dipusevilla.es/vfirmaAytos/code/TP6zbRCB6h6qmKVx8agLkw==</a>			

<b>JUNTA DE ANDALUCIA</b>	<b>FORMULARIO DE DATOS PARA SU INCORPORACIÓN AL INVENTARIO ANDALUZ DE INSTALACIONES DEPORTIVAS</b>	<b>ANEXO III</b>
		Rev. 04
	<b>5. DATOS ESPACIOS COMPLEMENTARIOS</b>	Hoja 4 de 5

<input type="checkbox"/> <b>6. ESPACIOS COMPLEMENTARIOS DE ZONAS DE REMO Y PIRAGÜISMO</b>			Asociado al espacio/s deportivo/s: <input type="checkbox"/> Compartido con otras instalaciones <b>Estado de uso:</b> <b>Conservación:</b> Año de construcción: Año de remodelación:  <input type="checkbox"/> El espacio complementario es BAJA Fecha de baja: Motivo:	5.1.1. Atributos generales          5.1.2.2. Atributos específicos	<input type="checkbox"/> Pantalanes <input type="checkbox"/> Torre de jueces <input type="checkbox"/> Hangar de canoas y/o piraguas <input type="checkbox"/> Muelles
<input type="checkbox"/> <b>7. REFUGIOS DE MONTAÑA</b>	Nombre oficial	5.1.1. Atributos generales	Asociado al espacio/s deportivo/s: <input type="checkbox"/> Compartido con otras instalaciones <b>Estado de uso:</b> <b>Conservación:</b> Año de construcción: Año de remodelación:  <input type="checkbox"/> El espacio complementario es BAJA Fecha de baja: Motivo:	5.1.2.2. Atributos específicos	Cota de altura (m) <input type="checkbox"/> Zona de vivac Nº plazas <input type="checkbox"/> Cocina <input type="checkbox"/> Guarda Periodo de apertura
<input type="checkbox"/> <b>8. ESPACIOS COMPLEMENTARIOS DE ZONAS DE CIRCUITOS A MOTOR</b>	<input type="checkbox"/> Boxes <input type="checkbox"/> Torre de control <input type="checkbox"/> Paddock <input type="checkbox"/> Guardería karts <input type="checkbox"/> Aparcamiento de personal de servicio	5.1.1. Atributos generales	Asociado al espacio/s deportivo/s: <input type="checkbox"/> Compartido con otras instalaciones <b>Estado de uso:</b> <b>Conservación:</b> Año de construcción: Año de remodelación:  <input type="checkbox"/> El espacio complementario es BAJA Fecha de baja: Motivo:	5.1.2.2. Atributos específicos	Nº plazas Superficie (m²) <input type="checkbox"/> Electricidad <input type="checkbox"/> Agua potable <input type="checkbox"/> Gasolinera
<input type="checkbox"/> <b>9. PALOMAR</b>		5.1.1. Atributos generales	Asociado al espacio/s deportivo/s: <input type="checkbox"/> Compartido con otras instalaciones <b>Estado de uso:</b> <b>Conservación:</b> Año de construcción: Año de remodelación:  <input type="checkbox"/> El espacio complementario es BAJA Fecha de baja: Motivo:	5.1.2.2. Atributos específicos	Volumen (m³) Nº palomas/m³
<input type="checkbox"/> <b>10. OTROS ESPACIOS COMPLEMENTARIOS</b>	Denominación			5.1.2.2. Atributos específicos	
<b>5.1.2.3. OBSERVACIONES</b>					

<b>Código Seguro De Verificación:</b>	TP6zbRCB6h6qmKVx8agLkw==	<b>Estado</b>	<b>Fecha y hora</b>	
<b>Firmado Por</b>	Josefa Ganformina Dorantes	Firmado	07/03/2022 10:41:03	
<b>Observaciones</b>	DILIGENCIA. Para hacer constar que este documento ha sido APROBADO INICIALMENTE por el Pleno de este Ayuntamiento, en sesión celebrada el día 23 de febrero de 2022. LA SECRETARÍA ACCIDENTAL.	<b>Página</b>	1205/2041	
<b>Url De Verificación</b>	<a href="https://portal.dipusevilla.es/vfirmaAytos/code/TP6zbRCB6h6qmKVx8agLkw==">https://portal.dipusevilla.es/vfirmaAytos/code/TP6zbRCB6h6qmKVx8agLkw==</a>			

<b>JUNTA DE ANDALUCÍA</b>	<b>FORMULARIO DE DATOS PARA SU INCORPORACIÓN AL INVENTARIO ANDALUZ DE INSTALACIONES DEPORTIVAS</b>	<b>ANEXO III</b>
		Rev. 04
	<b>5. DATOS ESPACIOS COMPLEMENTARIOS</b>	Hoja 5 de 5

<b>Código Seguro De Verificación:</b>	TP6zbRCB6h6qmKVx8agLkw==	<b>Estado</b>	<b>Fecha y hora</b>
<b>Firmado Por</b>	Josefa Ganformina Dorantes	Firmado	07/03/2022 10:41:03
<b>Observaciones</b>	DILIGENCIA. Para hacer constar que este documento ha sido APROBADO INICIALMENTE por el Pleno de este Ayuntamiento, en sesión celebrada el día 23 de febrero de 2022. LA SECRETARIA ACCIDENTAL.	<b>Página</b>	1206/2041
<b>Url De Verificación</b>	<a href="https://portal.dipusevilla.es/vfirmaAytos/code/TP6zbRCB6h6qmKVx8agLkw==">https://portal.dipusevilla.es/vfirmaAytos/code/TP6zbRCB6h6qmKVx8agLkw==</a>		




## PLAN LOCAL DE INSTALACIONES Y EQUIPAMIENTOS DEPORTIVOS DE LEBRIJA

# ANEXOS

### D.- OTROS ESPACIOS DEPORTIVOS CAMPO DE FUTBOL MUNICIPAL



<b>Código Seguro De Verificación:</b>	TP6zbRCB6h6qmKVx8agLkw==	<b>Estado</b>	<b>Fecha y hora</b>	
<b>Firmado Por</b>	Josefa Ganformina Dorantes	Firmado	07/03/2022 10:41:03	
<b>Observaciones</b>	DILIGENCIA. Para hacer constar que este documento ha sido APROBADO INICIALMENTE por el Pleno de este Ayuntamiento, en sesión celebrada el día 23 de febrero de 2022. LA SECRETARIA ACCIDENTAL.	<b>Página</b>	1207/2041	
<b>Url De Verificación</b>	<a href="https://portal.dipusevilla.es/vfirmaAytos/code/TP6zbRCB6h6qmKVx8agLkw==">https://portal.dipusevilla.es/vfirmaAytos/code/TP6zbRCB6h6qmKVx8agLkw==</a>			

<b>JUNTA DE ANDALUCÍA</b>	<b>FORMULARIO DE DATOS PARA SU INCORPORACIÓN AL INVENTARIO ANDALUZ DE INSTALACIONES DEPORTIVAS</b>	<b>ANEXO I</b>
		Rev. 04
	<b>3. DATOS GENERALES DE LA INSTALACIÓN</b>	Hoja 1 de 3

**3.1. ATRIBUTOS GENERALES**


<b>1. CÓDIGO</b> (A rellenar por Admón.)		<b>2. NOMBRE OFICIAL DE LA INSTALACIÓN</b>  CAMPO DE FÚTBOL MUNICIPAL LEBRIJA		<b>ESPACIOS DEPORTIVOS Y COMPL.</b> Nº de espacios deportivos: 1 Nº de esp. complementarios: 4	
<b>2. NOMBRE COMÚN O POR LA QUE ES CONOCIDA</b> CAMPO MUNICIPAL			<b>3. COMPLEJO POLIDEPORTIVO</b> <input type="checkbox"/> Esta instalación forma parte de un complejo deportivo Nombre del complejo:		
<b>4. DIRECCIÓN</b>					
<b>TIPO VÍA</b> Calle		<b>NOMBRE VÍA</b> <b>SALVADOR ALLENDE</b>		<b>NUMERO</b> <b>5</b>	<b>CALIFICADOR DE NÚMERO</b> 
				<b>CÓDIGO POSTAL</b> <b>41740</b>	
<b>KILÓMETRO EN LA</b>		<b>COMPLEMENTO DE DOMICILIO:</b> Urbanización, residencial,		<b>ENTIDAD DE POBLACIÓN</b>	
<b>5. PROVINCIA</b> SEVILLA		<b>6. MUNICIPIO</b> L E B R I J A		<b>7. ZONA DEPORTIVA</b>	
<b>8. AGRUPACIÓN TERRITORIAL</b> E-7 BAJO GUADALQUIVIR DE SEVILLA		<b>9. NÚCLEO DE POBLACIÓN</b> 27432		<b>10. DISTRITO MUNICIPAL</b> SEVILLA	<b>11. BARRIO</b>
<b>12. EMPLAZAMIENTO EN ESPACIO NATURAL PROTEGIDO</b> <input type="checkbox"/> SI <input checked="" type="checkbox"/> NO Indicar:			<b>13. LICENCIA DE ACTIVIDAD</b> <input checked="" type="checkbox"/> SI <input type="checkbox"/> NO		
<b>15. LA INSTALACIÓN REUTILIZA O ADAPTA UNA INSTALACIÓN PREVIA</b> <input checked="" type="checkbox"/> SI <input type="checkbox"/> NO Indicar:			<b>14. INSTALACIÓN INTEGRADA EN EDIFICIO MULTIFUNCIONAL</b> <input type="checkbox"/> SI <input checked="" type="checkbox"/> NO Indicar:		
<b>16. OTROS DATOS</b>					
<b>TELEFONO FIJO</b>		<b>TELEFONO MOVIL</b> 659-02-48-76	<b>FAX</b>	<b>WEB</b>	<b>E-MAIL</b>
<b>17. COORDENADAS UTM (ETRS89)</b>			<b>18. COORDENADAS GEOGRÁFICAS</b>		
<b>X</b> 760018.64	<b>Y</b> 4089538.9	<b>Z</b> 22	<b>HUSO</b> 29 Y 30	<b>LONGITUD</b> <u>6° 4' 54.94989"</u>	<b>LATITUD</b> <u>36° 55' 20.72840"</u> <b>N</b>
<b>19. INSTALACIÓN</b> <input type="checkbox"/>		<b>NO PUBLICAR EN INTERNET</b> <input type="checkbox"/>		<b>20. AÑO INICIO ACTIV.</b>	<b>21. BAJA</b> <input type="checkbox"/> La instalación es Fecha baja: Moti
<b>22. CENTRO EDUCACIÓN</b> <input type="checkbox"/> Pertenece a Centro Educativo Tipo de Centro Educativo: Nivel de Enseñanza:		<b>23. NIVEL DE DOTACIÓN</b> <input type="checkbox"/> Red Básica <input checked="" type="checkbox"/> Red Complementaria <input type="checkbox"/> Red Especial		<b>24. SITUACIÓN INSTALACIÓN</b> <input checked="" type="checkbox"/> Urbana <input type="checkbox"/> Periférica <input type="checkbox"/> No Urbana	
<b>25. ACCESIBILIDAD/SUPRESION DE BARRERAS ARQUITECTÓNICAS</b>					
<b>Persona Usuaría Deportista</b> <input checked="" type="checkbox"/> Permite circulación exterior <input checked="" type="checkbox"/> Permite la circulación interior <input checked="" type="checkbox"/> Tiene vestuarios adaptados (al menos uno) <input checked="" type="checkbox"/> Tiene aseos adaptados (al menos uno)		<b>Persona Usuaría Espectadora</b> <input checked="" type="checkbox"/> Permite circulación exterior <input checked="" type="checkbox"/> Permite la circulación interior <input checked="" type="checkbox"/> Tiene aseos adaptados (al menos uno)		<input type="checkbox"/> La Instalación ha sido concebida como <input checked="" type="checkbox"/> La instalación se ha adaptado mediante	
<b>26. RÉGIMEN DE ACCESO</b> <input type="checkbox"/> Libre gratuito <input checked="" type="checkbox"/> Libre pagando entrada <input checked="" type="checkbox"/> Libre pagando cuota periódica de abono o socio			<input type="checkbox"/> Restringido a alumnos <input type="checkbox"/> Restringido a residentes <input type="checkbox"/> Restringido a trabajadores o accionistas	<b>27. USUARIOS</b> <input type="checkbox"/> Escolares <input checked="" type="checkbox"/> Deportistas de competición <input checked="" type="checkbox"/> Deportistas en general	
<b>28. EFICIENCIA ENERGÉTICA</b>					
<b>DISEÑO</b> <input type="checkbox"/> Bioclimático <input type="checkbox"/> Ecoeficiente		<b>TRATAMIENTO DE RESIDUOS</b> <input type="checkbox"/> Previo a la recogida <input checked="" type="checkbox"/> Separación		<b>CALIFICACIÓN ENERGÉTICA DE EDIFICACIONES</b> <b>TIPO DE EDIFICACIÓN</b>	
<b>INSTALACIÓN PROPIA DE ENERGÍA RENOVABLE</b> <input type="checkbox"/> Planta de generación propia Tipo de generador:		<b>GESTIÓN DEL AGUA</b> Superficie regable (m²): <input type="checkbox"/> Sistemas de ahorro		<b>CALIFICACIÓN</b>	
<b>29. PROTECCIÓN CONTRA INCENDIOS</b> <input checked="" type="checkbox"/> Alumbrado de emergencia <input checked="" type="checkbox"/> Bocas de incendios equipadas <input checked="" type="checkbox"/> Extintores portátiles <input type="checkbox"/> Detección					

<b>Código Seguro De Verificación:</b>	TP6zbRCB6h6qmKVx8agLkw==	<b>Estado</b>	<b>Fecha y hora</b>
<b>Firmado Por</b>	Josefa Ganfornina Dorantes	Firmado	07/03/2022 10:41:03
<b>Observaciones</b>	DILIGENCIA. Para hacer constar que este documento ha sido APROBADO INICIALMENTE por el Pleno de este Ayuntamiento, en sesión celebrada el día 23 de febrero de 2022. LA SECRETARÍA ACCIDENTAL.	<b>Página</b>	1208/2041
<b>Url De Verificación</b>	<a href="https://portal.dipusevilla.es/vfirmaAytos/code/TP6zbRCB6h6qmKVx8agLkw==">https://portal.dipusevilla.es/vfirmaAytos/code/TP6zbRCB6h6qmKVx8agLkw==</a>		






<p><b>30. PROPIEDAD</b></p> <p>Nombre de la persona propietaria: FEDERACIÓN ANDALUZA DE FÚTBOL</p> <p><input type="checkbox"/> Propiedad pública</p> <ul style="list-style-type: none"> <li><input type="checkbox"/> Admón. General del Estado</li> <li><input type="checkbox"/> Admón. Autonómica</li> <li><input type="checkbox"/> Admón. Local</li> </ul> <p><input checked="" type="checkbox"/> Propiedad privada</p> <ul style="list-style-type: none"> <li><input checked="" type="checkbox"/> Privados deportivos             <ul style="list-style-type: none"> <li><input type="checkbox"/> Asociativos</li> <li><input checked="" type="checkbox"/> Empresas</li> </ul> </li> <li><input type="checkbox"/> Privados no deportivos             <ul style="list-style-type: none"> <li><input type="checkbox"/> Educativos</li> <li><input type="checkbox"/> Religiosos</li> <li><input type="checkbox"/> Sociedades Empresariales</li> <li><input type="checkbox"/> Residenciales</li> <li><input type="checkbox"/> Turísticos</li> <li><input type="checkbox"/> Otros</li> </ul> </li> </ul>	<p><b>31. GESTIÓN</b></p> <p><input type="checkbox"/> La persona gestora de la instalación es la misma que la propietaria</p> <p>Nombre de la persona gestora: AYUNTAMIENTO</p> <p><input checked="" type="checkbox"/> Gestión pública</p> <ul style="list-style-type: none"> <li><input type="checkbox"/> Admón. General del Estado</li> <li><input type="checkbox"/> Admón. Autonómica</li> <li><input checked="" type="checkbox"/> Admón. Local</li> </ul> <p><input type="checkbox"/> Gestión privada</p> <ul style="list-style-type: none"> <li><input type="checkbox"/> Privada deportiva             <ul style="list-style-type: none"> <li><input type="checkbox"/> Asociativos</li> <li><input type="checkbox"/> Empresas</li> </ul> </li> <li><input type="checkbox"/> Privada no deportiva             <ul style="list-style-type: none"> <li><input type="checkbox"/> Educativos</li> <li><input type="checkbox"/> Religiosos</li> <li><input type="checkbox"/> Sociedades Empresariales</li> <li><input type="checkbox"/> Residenciales</li> <li><input type="checkbox"/> Turísticos</li> <li><input type="checkbox"/> Otros</li> </ul> </li> </ul>
<p><b>32. Observaciones</b></p> <p>EL CAMPO DE FÚTBOL MUNICIPAL SE ENCUENTRA EN EL CENTRO DEL MUNICIPIO DE LEBRIJA</p>	

<b>Código Seguro De Verificación:</b>	TP6zbRCB6h6qmKVx8agLkw==	<b>Estado</b>	<b>Fecha y hora</b>	
<b>Firmado Por</b>	Josefa Ganformina Dorantes	Firmado	07/03/2022 10:41:03	
<b>Observaciones</b>	DILIGENCIA. Para hacer constar que este documento ha sido APROBADO INICIALMENTE por el Pleno de este Ayuntamiento, en sesión celebrada el día 23 de febrero de 2022. LA SECRETARIA ACCIDENTAL.	<b>Página</b>	1209/2041	
<b>Url De Verificación</b>	<a href="https://portal.dipusevilla.es/vfirmaAytos/code/TP6zbRCB6h6qmKVx8agLkw==">https://portal.dipusevilla.es/vfirmaAytos/code/TP6zbRCB6h6qmKVx8agLkw==</a>			

<b>JUNTA DE ANDALUCÍA</b>	<b>FORMULARIO DE DATOS PARA SU INCORPORACIÓN AL INVENTARIO ANDALUZ DE INSTALACIONES DEPORTIVAS</b>	<b>ANEXO I</b>
		Rev. 04
	<b>3. DATOS GENERALES DE LA INSTALACIÓN</b>	Hoja 3 de 3

### 3.2. SERVICIOS AUXILIARES


<b>1. MOVILIDAD</b> <input type="checkbox"/> Transporte colectivo (estación o parada de transporte colectivo en las inmediaciones de la instalación) <input type="checkbox"/> Integración de un Centro de carácter sociocultural o comercial <input checked="" type="checkbox"/> Aparcamiento (propio o en las inmediaciones) <input type="checkbox"/> Servicio público de                      Indicar distancia a punto de servicio más <input type="checkbox"/> Aparcamiento de bicicletas	
<b>2. TERMAL</b> <input type="checkbox"/> Sauna <input type="checkbox"/> Hidromasaje <input type="checkbox"/> Baño turco <input type="checkbox"/> Ducha ciclónica	
<b>3. SERVICIOS GENERALES</b>	
<input checked="" type="checkbox"/> Bar <input type="checkbox"/> Restaurante <input type="checkbox"/> Residencia deportiva. Número de camas: <input type="checkbox"/> Zona Infantil <input type="checkbox"/> Servicios comerciales <input checked="" type="checkbox"/> Control de acceso	<input checked="" type="checkbox"/> Oficinas <input type="checkbox"/> Salón de actos <input type="checkbox"/> Sala de lectura <input type="checkbox"/> Sala de exposiciones <input type="checkbox"/> Aula de formación
<b>4. SALUD Y ESTÉTICA</b>	
<input type="checkbox"/> Centro Médico <input type="checkbox"/> Enfermería <input type="checkbox"/> Desfibrilador permanente <input type="checkbox"/> Conexión 112	<input type="checkbox"/> Peluquería <input type="checkbox"/> Estética <input type="checkbox"/> Fisioterapia <input type="checkbox"/> Masaje
<b>5. SERVICIOS DE MANTENIMIENTO</b>	
<input checked="" type="checkbox"/> Almacén general <input checked="" type="checkbox"/> Taller de mantenimiento	
<b>6. OTROS</b>	

<b>Código Seguro De Verificación:</b>	TP6zbRCB6h6qmKVx8agLkw==	<b>Estado</b>	<b>Fecha y hora</b>	
<b>Firmado Por</b>	Josefa Ganformina Dorantes	Firmado	07/03/2022 10:41:03	
<b>Observaciones</b>	DILIGENCIA. Para hacer constar que este documento ha sido APROBADO INICIALMENTE por el Pleno de este Ayuntamiento, en sesión celebrada el día 23 de febrero de 2022. LA SECRETARIA ACCIDENTAL.	<b>Página</b>	1210/2041	
<b>Url De Verificación</b>	<a href="https://portal.dipusevilla.es/vfirmaAytos/code/TP6zbRCB6h6qmKVx8agLkw==">https://portal.dipusevilla.es/vfirmaAytos/code/TP6zbRCB6h6qmKVx8agLkw==</a>			

<b>JUNTA DE ANDALUCÍA</b>	<b>FORMULARIO DE DATOS PARA SU INCORPORACIÓN AL INVENTARIO ANDALUZ DE INSTALACIONES DEPORTIVAS</b>	<b>ANEXO II</b>
		Rev. 04
	<b>4. DATOS DE LOS ESPACIOS DEPORTIVOS</b>	Hoja 1 de 8

**4.1. ATRIBUTOS GENERALES (a rellenar por cada espacio deportivo)**

<b>1. CLASE DE ESPACIO DEPORTIVO</b>		<b>2. ACTIVIDAD DEPORTIVA PRINCIPAL</b>		<b>3. OTRAS ACTIVIDADES</b>	
<b>ESPACIO CONVENCIONAL</b>		<b>FÚTBOL</b>			
<b>4. CERRAMIENTO</b> <input checked="" type="checkbox"/> Espacio abierto <input checked="" type="checkbox"/> Aire libre (no dispone de cubierta) <input type="checkbox"/> Cerramiento estacional (temporadas) <input type="checkbox"/> Sólo cubierto (con abertura lateral) <input type="checkbox"/> Recinto cerrado <input type="checkbox"/> Cerrado fijo (cerramiento tradicional) <input type="checkbox"/> Cubierta móvil <input type="checkbox"/> Cerramiento textil		<b>5. ESTADO DE USO</b> <input checked="" type="checkbox"/> En uso <input checked="" type="checkbox"/> Normal <input type="checkbox"/> Estacional <input type="checkbox"/> Fuera de uso <input type="checkbox"/> En construcción <input type="checkbox"/> En remodelación <input type="checkbox"/> Fuera de uso		<b>6. ILUMINACIÓN (USO NOCTURNO)</b> <input checked="" type="checkbox"/> Permite el uso <input checked="" type="checkbox"/> Permite competición <input checked="" type="checkbox"/> Permite entrenamientos <input type="checkbox"/> No permite el uso nocturno <input type="checkbox"/> No hay iluminación <input type="checkbox"/> Es parcial o insuficiente	
<b>7. PAVIMENTO</b> (sobre el que se desarrolla la actividad deportiva) <input type="checkbox"/> Natural. <input type="checkbox"/> Madera. <input checked="" type="checkbox"/> Hierba artificial. Con caucho (caucho o similar) <input type="checkbox"/> Sintéticos. <input type="checkbox"/> Metálicos. <input type="checkbox"/> Hormigones y aglomerados. <input type="checkbox"/> Baldosas y similar. <input type="checkbox"/> Otros pavimentos.			<b>8. CONSERVACIÓN DEL PAVIMENTO</b> <input checked="" type="checkbox"/> Permite la práctica deportiva <input type="checkbox"/> Bueno <input checked="" type="checkbox"/> Regular <input type="checkbox"/> No permite la práctica deportiva <input type="checkbox"/> Mal estado <input type="checkbox"/> Inservible		
<b>9. AÑO CONSTRUCCIÓN</b> 1954	<b>10. AÑO REMODELACIÓN</b> 2018	<b>11. ALTURA LIBRE</b> metros	<b>14. BAJA</b> <input type="checkbox"/> El espacio deportivo es BAJA      Fecha de baja:		
<b>12. SISTEMA DE CALEFACCIÓN</b> <input type="checkbox"/> Posee sistema de calefacción		<b>13. SISTEMA DE CLIMATIZACIÓN</b> <input type="checkbox"/> Posee sistema de		Motivo:	
<b>15. OBSERVACIONES</b>					

<b>Código Seguro De Verificación:</b>	TP6zbRCB6h6qmKVx8agLkw==	<b>Estado</b>	<b>Fecha y hora</b>		
<b>Firmado Por</b>	Josefa Ganformina Dorantes	Firmado	07/03/2022 10:41:03		
<b>Observaciones</b>	DILIGENCIA. Para hacer constar que este documento ha sido APROBADO INICIALMENTE por el Pleno de este Ayuntamiento, en sesión celebrada el día 23 de febrero de 2022. LA SECRETARIA ACCIDENTAL.		<b>Página</b>		1211/2041
<b>Url De Verificación</b>	<a href="https://portal.dipusevilla.es/vfirmaAytos/code/TP6zbRCB6h6qmKVx8agLkw==">https://portal.dipusevilla.es/vfirmaAytos/code/TP6zbRCB6h6qmKVx8agLkw==</a>				

<b>JUNTA DE ANDALUCÍA</b>	<b>FORMULARIO DE DATOS PARA SU INCORPORACIÓN AL INVENTARIO ANDALUZ DE INSTALACIONES DEPORTIVAS</b>	<b>ANEXO II</b>
		Rev. 04
	<b>4. DATOS DE LOS ESPACIOS DEPORTIVOS</b>	Hoja 2 de 8

#### 4.2. ESPACIOS CONVENCIONALES Y SUS ATRIBUTOS ESPECÍFICOS


<b>1. PISTAS POLIDEPORTIVAS</b>	<input type="checkbox"/> Pista polideportiva de 400 m <sup>2</sup> hasta 800 m <sup>2</sup> de superficie. <input type="checkbox"/> Pista polideportiva de 800 m <sup>2</sup> hasta 1000 m <sup>2</sup> de superficie. <input type="checkbox"/> Pista polideportiva de 1000 m <sup>2</sup> o mayor superficie.	<b>2. PISTAS ESPECIALIZADAS Y OTRAS PISTAS</b>	<input type="checkbox"/> Pista de tenis (Sup. ≥400 m <sup>2</sup> ) <input type="checkbox"/> Pista de hielo (Sup. ≥400 m <sup>2</sup> ) <input type="checkbox"/> Pista de petanca (Sup. ≥20 m <sup>2</sup> ) <input type="checkbox"/> Otras pistas (Sup. ≥400 m <sup>2</sup> ) <input type="checkbox"/> Otras pistas (Sup. <400 m <sup>2</sup> )	Atributos específicos	Largo (m): Ancho (m): Superficie (m <sup>2</sup> ): Orientación eje longitudinal:
<b>1. PISTAS POLIDEPORTIVAS CON FRONTÓN</b>	<input type="checkbox"/> Pista polideportiva de 400 m <sup>2</sup> hasta 800 m <sup>2</sup> con frontón. <input type="checkbox"/> Pista polideportiva de 800 m <sup>2</sup> hasta 1000 m <sup>2</sup> con frontón. <input type="checkbox"/> Pista polideportiva de 800 m <sup>2</sup> o mayor superficie con frontón.	<b>2. FRONTONES Y OTRAS PISTAS DE PARED</b>	<input type="checkbox"/> Frontón (Sup. ≥200 m <sup>2</sup> ) <input type="checkbox"/> Padel (Sup. ≥150 m <sup>2</sup> ) <input type="checkbox"/> Squash (Sup. ≥50 m <sup>2</sup> ) <input type="checkbox"/> Trinquete (Sup. ≥200 m <sup>2</sup> ) <input type="checkbox"/> Otras pistas (Sup. ≥400 m <sup>2</sup> ) <input type="checkbox"/> Otras pistas (Sup. <400 m <sup>2</sup> )	Atributos específicos	Largo (m): Ancho (m): Altura pared (m): Superficie (m <sup>2</sup> ): Número de paredes: Orientación eje longitudinal:
<b>1. CAMPOS POLIDEPORTIVOS</b>	<input type="checkbox"/> Campo polideportivo de 2000 m <sup>2</sup> hasta 4000 m <sup>2</sup> de superficie. <input type="checkbox"/> Campo polideportivo de 4000 m <sup>2</sup> hasta 8000 m <sup>2</sup> de superficie. <input type="checkbox"/> Campo polideportivo de 8000 m <sup>2</sup> o mayor superficie	<b>2. CAMPOS ESPECIALIZADOS Y OTROS CAMPOS</b>	<input checked="" type="checkbox"/> Campo de fútbol (sup. mín. 4000 m <sup>2</sup> ) <input type="checkbox"/> Campo de fútbol-7 (sup. mín. 1500 m <sup>2</sup> ). <input type="checkbox"/> Campo de rugby (sup. mín. 4000 m <sup>2</sup> ). <input type="checkbox"/> Campo de hockey (sup. mín. 4000 m <sup>2</sup> ). <input type="checkbox"/> Campo de béisbol (sup. mín. 4000 m <sup>2</sup> ). <input type="checkbox"/> Campo de softbol (sup. mín. 1500 m <sup>2</sup> ). <input type="checkbox"/> Zona de lanzamiento de atletismo (campo interior pista de atletismo, mín. 2000 m <sup>2</sup> ) <input type="checkbox"/> Otros campos (sup. ≥2000 m <sup>2</sup> ) <input type="checkbox"/> Otros campos (sup. <2000 m <sup>2</sup> )	Atributos específicos	Tipo de Césped <input type="checkbox"/> Natural <input checked="" type="checkbox"/> Artificial Largo (m): 102 Ancho (m): 70 Superficie (m <sup>2</sup> ): 7140 Superficie regable: 6265 Orientación eje longitudinal: SUROESTE
<b>1. ESPACIOS LONGITUDINALES DE ATLETISMO</b>	<input type="checkbox"/> Pista de atletismo de 400 m. <input type="checkbox"/> Pista de atletismo de 300 m. <input type="checkbox"/> Pista de atletismo de 200 m. <input type="checkbox"/> Otras pistas atletismo, mín. de 100 m. <input type="checkbox"/> Recta carreras de atletismo (mín. 50m). <input type="checkbox"/> Recta de saltos: longitud, triple y pértiga (mínimo 40 m). <input type="checkbox"/> Zona de salto de altura (mínimo 40 m).	<b>2. OTROS ESPACIOS LONGITUDINALES</b>	<input type="checkbox"/> Velódromo (Sup. <200 m). <input type="checkbox"/> Patinódromo (Sup. <200 m). <input type="checkbox"/> Anillo de hielo (Sup. <200 m). <input type="checkbox"/> Otros espacios longitudinales (Sup. ≥100m).	Atributos específicos	Largo (m): Ancho (m): Superficie (m <sup>2</sup> ): Número de calles: Orientación eje longitudinal:
<b>1. VASOS DEPORTIVOS</b>	<input type="checkbox"/> Vaso deportivo de 25 m. <input type="checkbox"/> Vaso deportivo de 33 m. <input type="checkbox"/> Vaso deportivo de 50 m.	<b>2. OTROS VASOS</b>	<input type="checkbox"/> Vaso de enseñanza. <input type="checkbox"/> Vaso recreativo. <input type="checkbox"/> Vaso hidromasaje. <input type="checkbox"/> Vaso de chapoteo. <input type="checkbox"/> Otros vasos (Sup. ≥50 m <sup>2</sup> ). <input type="checkbox"/> Otros vasos (Sup. <50 m <sup>2</sup> ).	Atributos específicos	Largo (m): Ancho (m): Profundidad máxima (m): Profundidad mínima (m): Pendiente del suelo: Número de calles: Superficie (m <sup>2</sup> ): <b>Rebosadero del vaso:</b> <b>Accesibilidad al vaso:</b> Orientación eje longitudinal: <b>Pavimento recinto vasos:</b> Sistema calentamiento agua: Fuente de energía: Sistema tratamiento agua:
<b>6. SALAS</b> (recinto cerrado sin los requerimientos dimensionales de las pistas, por lo que pueden ser irregulares o incluso tener columnas, etc...)					

<b>Código Seguro De Verificación:</b>	TP6zbRCB6h6qmKVx8agLkw==	<b>Estado</b>	<b>Fecha y hora</b>
<b>Firmado Por</b>	Josefa Ganformina Dorantes	Firmado	07/03/2022 10:41:03
<b>Observaciones</b>	DILIGENCIA. Para hacer constar que este documento ha sido APROBADO INICIALMENTE por el Pleno de este Ayuntamiento, en sesión celebrada el día 23 de febrero de 2022. LA SECRETARÍA ACCIDENTAL.	<b>Página</b>	1212/2041
<b>Url De Verificación</b>	<a href="https://portal.dipusevilla.es/vfirmaAytos/code/TP6zbRCB6h6qmKVx8agLkw==">https://portal.dipusevilla.es/vfirmaAytos/code/TP6zbRCB6h6qmKVx8agLkw==</a>		



<b>JUNTA DE ANDALUCÍA</b>	<b>FORMULARIO DE DATOS PARA SU INCORPORACIÓN AL INVENTARIO ANDALUZ DE INSTALACIONES DEPORTIVAS</b>	<b>ANEXO II</b>
		Rev. 04
	<b>4. DATOS DE LOS ESPACIOS DEPORTIVOS</b>	Hoja 3 de 8

1. SALAS POLIVALENTES	<input type="checkbox"/> Sala polivalente de 100 hasta 200 m <sup>2</sup> <input type="checkbox"/> Sala polivalente de 200 hasta 300 m <sup>2</sup> <input type="checkbox"/> Sala polivalente de 300 a mayor sup.	2. SALAS ESPECIALIZADAS Y OTRAS SALAS	<input type="checkbox"/> Sala equipada. <input type="checkbox"/> Sala de artes marciales. <input type="checkbox"/> Sala de esgrima. <input type="checkbox"/> Sala de tiro con arco. <input type="checkbox"/> Sala de tiro de precisión. <input type="checkbox"/> Sala especializada. <input type="checkbox"/> Otras salas (Sup. <50 m <sup>2</sup> ). <input type="checkbox"/> Otras salas (Sup. ≥ 50 m <sup>2</sup> ).	Atributos específicos	Largo (m): Ancho (m): Superficie (m <sup>2</sup> ): Altura de la sala: Orientación eje longitudinal:
<b>7. OBSERVACIONES</b>					

<b>Código Seguro De Verificación:</b>	TP6zbRCB6h6qmKVx8agLkw==	<b>Estado</b>	<b>Fecha y hora</b>	
<b>Firmado Por</b>	Josefa Ganformina Dorantes	Firmado	07/03/2022 10:41:03	
<b>Observaciones</b>	DILIGENCIA. Para hacer constar que este documento ha sido APROBADO INICIALMENTE por el Pleno de este Ayuntamiento, en sesión celebrada el día 23 de febrero de 2022. LA SECRETARIA ACCIDENTAL.	<b>Página</b>	1213/2041	
<b>Url De Verificación</b>	<a href="https://portal.dipusevilla.es/vfirmaAytos/code/TP6zbRCB6h6qmKVx8agLkw==">https://portal.dipusevilla.es/vfirmaAytos/code/TP6zbRCB6h6qmKVx8agLkw==</a>			

#### 4.3. ESPACIOS SINGULARES Y SUS ATRIBUTOS ESPECÍFICOS


CAMPO DE JUEGO	<input type="checkbox"/> Campos de golf (al menos 9 hoyos, de par 3,4 o 5). <input type="checkbox"/> Pitch and putt. <input type="checkbox"/> Campo de golf rústico. <input type="checkbox"/> Otros campos de golf.	ZONA DE PRÁCTICAS	<input type="checkbox"/> Campo de prácticas. <input type="checkbox"/> Zona de <i>approach</i> . <input type="checkbox"/> Zona de pateo (patting-green).	Atributos específicos	Número de hoyos Longitud (m) Par del campo Superficie (m <sup>2</sup> ) Superficie Regable (m <sup>2</sup> ):
	<b>2. CIRCUITOS DE MOTOR</b> <input type="checkbox"/> Circuito de velocidad (L ≥ 2000 m) <input type="checkbox"/> Circuito de karts (L ≥ 200 m) <input type="checkbox"/> Circuito de motocross (L ≥ 500 m) <input type="checkbox"/> Otros circuitos de motor			Atributos específicos	Longitud del recorrido (m) Nº curvas derecha e izquierda: / Anchura de la pista (m) Parrilla de salida/nº pilotos /
	<b>3. CIRCUITO DE CARRERA A PIE</b> Circuito de carrera a pie. <input type="checkbox"/>			Atributos específicos	Longitud del recorrido (m) Estaciones de ejercicio.
	<b>4. CIRCUITO DE BICICLETA</b> <input type="checkbox"/> Circuito de bicicleta (circuito cerrado). <input type="checkbox"/> Carril-bici.			Atributos específicos	Longitud del tramo (m) Longitud total (m)
	<b>5. CANAL DE REMO Y PIRAGÜISMO</b> <input type="checkbox"/> Canal aguas tranquilas. <input type="checkbox"/> Canal aguas bravas.			Atributos específicos	Longitud del tramo (m) Profundidad (m) Nº calles Desnivel
	<b>6. ZONAS DE DEPORTE DE INVIERNO</b> <input type="checkbox"/> Trampolín de saltos. <input type="checkbox"/> Pista de esquí. <input type="checkbox"/> Pista de esquí de fondo. <input type="checkbox"/> Parque de snowboard. <input type="checkbox"/> Circuito de fondo y tiro. <input type="checkbox"/> Otras zonas.			Atributos específicos	Altura (m) –solo para trampolín-Desnivel Dificultad –solo para esquí- Longitud (m) <input type="checkbox"/> Nieve artificial Denominación pista
	<b>7. ESPACIOS DE HÍPICA</b> <input type="checkbox"/> Pista de carreras hípicas. <input type="checkbox"/> Pista de concurso. <input type="checkbox"/> Picadero. <input type="checkbox"/> Pista de ensayo. <input type="checkbox"/> Pista de saltos. <input type="checkbox"/> Campo de polo. <input type="checkbox"/> Otras pistas.			Atributos específicos	Longitud (m) Ancho (m) Superficie (m <sup>2</sup> )
	<b>8. ESTRUCTURAS ARTIFICIALES DE ESCALADA</b> Estructuras artificiales construidas para la práctica de deportes de montaña y escalada. Las zonas naturales equipadas para esta actividad se consideran áreas de actividad. <input type="checkbox"/> Muro de escalada. <input type="checkbox"/> Bulder (altura menor a 3 m).			Atributos específicos	Altura máxima (m) Superficie de escalada (m <sup>2</sup> ) <input type="checkbox"/> Presas Material
	<b>9. PISTAS DE MONOPATÍN Y PATÍN LÍNEA</b> <input type="checkbox"/> Pista monopatín y patín en línea. <input type="checkbox"/> Circuito monopatín y patín en línea. <input type="checkbox"/> Campo monopatín y patín en línea (skate park...).			Atributos específicos	Longitud –solo circuitos- <input type="checkbox"/> Estructura en U (half pipe) Superficie (m <sup>2</sup> )
	<b>10. PISTAS DE MODELISMO</b> <input type="checkbox"/> Circuito de automodelismo. <input type="checkbox"/> Campo de aeromodelismo. <input type="checkbox"/> Otras zonas de modalismo.			Atributos específicos	Longitud (m) Diámetro (si es circular): (m) Ancho (m)

Código Seguro De Verificación:	TP6zbrCB6h6qmKVx8agLkw==	Estado	Fecha y hora
Firmado Por	Josefa Ganformina Dorantes	Firmado	07/03/2022 10:41:03
Observaciones	DILIGENCIA. Para hacer constar que este documento ha sido APROBADO INICIALMENTE por el Pleno de este Ayuntamiento, en sesión celebrada el día 23 de febrero de 2022. LA SECRETARÍA ACCIDENTAL.	Página	1214/2041
Url De Verificación	<a href="https://portal.dipusevilla.es/vfirmaAytos/code/TP6zbrCB6h6qmKVx8agLkw==">https://portal.dipusevilla.es/vfirmaAytos/code/TP6zbrCB6h6qmKVx8agLkw==</a>		



<b>JUNTA DE ANDALUCÍA</b>	<b>FORMULARIO DE DATOS PARA SU INCORPORACIÓN AL INVENTARIO ANDALUZ DE INSTALACIONES DEPORTIVAS</b>	<b>ANEXO II</b>
		Rev. 04
	<b>4. DATOS DE LOS ESPACIOS DEPORTIVOS</b>	Hoja 5 de 8

<b>11. CAMPOS DE TIRO</b> <input type="checkbox"/> Campo de tiro vuelo. <input type="checkbox"/> Campo de tiro de precisión. <input type="checkbox"/> Campo de tiro al plato. <input type="checkbox"/> Campo de tiro con arco. <input type="checkbox"/> Otros campos de tiro.	Atributos específicos	Longitud (m) Superficie (m <sup>2</sup> ) Nº de puestos
<b>12. ZONAS DE JUEGOS POPULARES O/Y TRADICIONALES</b> <input type="checkbox"/> Pista calva. <input type="checkbox"/> Pista de tanga. <input type="checkbox"/> Pista de lanzamiento de barra castellana. <input type="checkbox"/> Pista de lanzamiento de barra aragonesa. <input type="checkbox"/> Corro de lucha. <input type="checkbox"/> Carril de Bolos Huertanos. <input type="checkbox"/> Campo de bolos Cartagenero. <input type="checkbox"/> Bolera. <input type="checkbox"/> Campo de billar romano. <input type="checkbox"/> Campo de llave (chave). <input type="checkbox"/> Otras zonas de juegos populares. Indicar:	Atributos específicos	Largo (m) Ancho (m) Superficie (m <sup>2</sup> ) Diámetro (en el caso de que sean circulares) (m)
<b>13. OTROS ESPACIOS SINGULARES</b> <input type="checkbox"/> Campo de minigolf. <input type="checkbox"/> Pista de bowling. <input type="checkbox"/> Campo de casting. <input type="checkbox"/> Remo en banco fijo (con balsa). <input type="checkbox"/> Otros espacios singulares. Indicar:	Atributos específicos	Superficie (m <sup>2</sup> ) Nº de puestos
<b>14. OBSERVACIONES</b>		


<b>Código Seguro De Verificación:</b>	TP6zbRCB6h6qmKVx8agLkw==	<b>Estado</b>	<b>Fecha y hora</b>	
<b>Firmado Por</b>	Josefa Ganformina Dorantes	Firmado	07/03/2022 10:41:03	
<b>Observaciones</b>	DILIGENCIA. Para hacer constar que este documento ha sido APROBADO INICIALMENTE por el Pleno de este Ayuntamiento, en sesión celebrada el día 23 de febrero de 2022. LA SECRETARIA ACCIDENTAL.	<b>Página</b>	1215/2041	
<b>Url De Verificación</b>	<a href="https://portal.dipusevilla.es/vfirmaAytos/code/TP6zbRCB6h6qmKVx8agLkw==">https://portal.dipusevilla.es/vfirmaAytos/code/TP6zbRCB6h6qmKVx8agLkw==</a>			

<b>JUNTA DE ANDALUCÍA</b>	<b>FORMULARIO DE DATOS PARA SU INCORPORACIÓN AL INVENTARIO ANDALUZ DE INSTALACIONES DEPORTIVAS</b>	<b>ANEXO II</b>
		Rev. 04
	<b>4. DATOS DE LOS ESPACIOS DEPORTIVOS</b>	Hoja 6 de 8

#### 4.4. ÁREAS DE ACTIVIDAD Y SUS ATRIBUTOS ESPECÍFICOS

##### 4.4.1. ÁREAS TERRESTRES

<b>1. ESCALADA</b> <input type="checkbox"/> Zona de escalada	Atributos específicos	Desnivel (altura en metros): Número de vías: <input type="checkbox"/> Señalización <input type="checkbox"/> Equipadas
<b>2. VÍAS FERRATAS</b> (recorrido por espacios rocosos con elementos de progresión) <input type="checkbox"/> Vía ferrata	Atributos específicos	Desnivel (m) <input type="checkbox"/> Señalización <input type="checkbox"/> Equipadas
<b>3. RUTA ECUESTRE</b> <input type="checkbox"/> Ruta ecuestre	Atributos específicos	Longitud (m) <input type="checkbox"/> Señalización
<b>4. CAMPO DE RECORRIDO DE TIRO Y DE CAZA</b> (cotos de caza) <input type="checkbox"/> Campo de tiro y caza	Atributos específicos	Superficie (m <sup>2</sup> )
<b>5. CAVIDADES</b> <input type="checkbox"/> Simas <input type="checkbox"/> Cuevas	Atributos específicos	Desnivel <input type="checkbox"/> Turísticas Longitud (m) <input type="checkbox"/> Mapa topográfico <input type="checkbox"/> Tramos subacuáticos
<b>6. VÍAS VERDES Y CAMINOS NATURALES</b> <input type="checkbox"/> Vía verde <input type="checkbox"/> Camino de siga <input type="checkbox"/> Otros caminos naturales (históricos, cañadas, rural, etc...)	Atributos específicos	Longitud del tramo principal (m) <input type="checkbox"/> Señalización
<b>7. SENDEROS</b> (GR, PR, locales, urbanos, etc...) <input type="checkbox"/> Gran recorrido (GR) <input type="checkbox"/> Pequeño recorrido (PR) <input type="checkbox"/> Sendero Local (SL) <input type="checkbox"/> Sendero Urbano (SU)	Atributos específicos	Longitud del tramo municipal (m)
<b>8. ACTIVIDAD FÍSICO-DEPORTIVA EN PLAYAS Y RÍOS</b> <input type="checkbox"/> Playas naturales <input type="checkbox"/> Playas artificiales <input type="checkbox"/> Ríos y lagos	Atributos específicos	<input type="checkbox"/> Límite de la zona de baño recomendada <input type="checkbox"/> Equipamientos para juegos deportivos <input type="checkbox"/> Zona delimitada de varada
<b>9. ITINERARIOS DE BICICLETAS DE MONTAÑA</b> <input type="checkbox"/> Itinerario de bicicleta de montaña	Atributos específicos	Longitud (m) <input type="checkbox"/> Señalización
<b>10. OTRAS ÁREAS TERRESTRES</b> <input type="checkbox"/> Otras áreas terrestres	Atributos específicos	Denominación

<b>Código Seguro De Verificación:</b>	TP6zbRCB6h6qmKVx8agLkw==	<b>Estado</b>	<b>Fecha y hora</b>	
<b>Firmado Por</b>	Josefa Ganformina Dorantes	Firmado	07/03/2022 10:41:03	
<b>Observaciones</b>	DILIGENCIA. Para hacer constar que este documento ha sido APROBADO INICIALMENTE por el Pleno de este Ayuntamiento, en sesión celebrada el día 23 de febrero de 2022. LA SECRETARÍA ACCIDENTAL.	<b>Página</b>	1216/2041	
<b>Url De Verificación</b>	<a href="https://portal.dipusevilla.es/vfirmaAytos/code/TP6zbRCB6h6qmKVx8agLkw==">https://portal.dipusevilla.es/vfirmaAytos/code/TP6zbRCB6h6qmKVx8agLkw==</a>			



<b>JUNTA DE ANDALUCÍA</b>	<b>FORMULARIO DE DATOS PARA SU INCORPORACIÓN AL INVENTARIO ANDALUZ DE INSTALACIONES DEPORTIVAS</b>	<b>ANEXO II</b>
		Rev. 04
	<b>4. DATOS DE LOS ESPACIOS DEPORTIVOS</b>	Hoja 7 de 8

#### 4.4.2. ÁREAS AÉREAS

<b>1. VUELOS</b> <input type="checkbox"/> Zona de vuelo a motor <input type="checkbox"/> Zona de vuelo aerostático <input type="checkbox"/> Zona de vuelo sin motor	Atributos específicos	Coord. despegue <input type="checkbox"/> Rampa despegue Coord. aterrizaje Sup. aterrizaje (m <sup>2</sup> ) Longitud máx. (m) <input type="checkbox"/> Señalización
<b>2. PARACAIDISMO</b> <input type="checkbox"/> Zona de paracaidismo	Atributos específicos	<input type="checkbox"/> Señalización Sup. aterrizaje (m <sup>2</sup> )
<b>3. COLOMBÓDROMO</b> <input type="checkbox"/> Campo de entrenamiento	Atributos específicos	Radio (m) <input type="checkbox"/> Sistemas audiovisuales
<b>4. OTRAS ÁREAS AÉREAS</b> <input type="checkbox"/> Otras áreas aéreas	Atributos específicos	Denominación

<b>Código Seguro De Verificación:</b>	TP6zbRCB6h6qmKVx8agLkw==	<b>Estado</b>	<b>Fecha y hora</b>
<b>Firmado Por</b>	Josefa Ganformina Dorantes	Firmado	07/03/2022 10:41:03
<b>Observaciones</b>	DILIGENCIA. Para hacer constar que este documento ha sido APROBADO INICIALMENTE por el Pleno de este Ayuntamiento, en sesión celebrada el día 23 de febrero de 2022. LA SECRETARIA ACCIDENTAL.	<b>Página</b>	1217/2041
<b>Url De Verificación</b>	<a href="https://portal.dipusevilla.es/vfirmaAytos/code/TP6zbRCB6h6qmKVx8agLkw==">https://portal.dipusevilla.es/vfirmaAytos/code/TP6zbRCB6h6qmKVx8agLkw==</a>		



<b>JUNTA DE ANDALUCÍA</b>	<b>FORMULARIO DE DATOS PARA SU INCORPORACIÓN AL INVENTARIO ANDALUZ DE INSTALACIONES DEPORTIVAS</b>	<b>ANEXO II</b>
		Rev. 04
	<b>4. DATOS DE LOS ESPACIOS DEPORTIVOS</b>	Hoja 8 de 8

#### 4.4.3. AREAS ACUÁTICAS

<b>1. VELA</b> <input type="checkbox"/> Zona acuática de vela	Atributos específicos	<input type="checkbox"/> Señalización
<b>2. BARRANCOS</b> <input type="checkbox"/> Itinerario en barranco	Atributos específicos	Denominación <input type="checkbox"/> Rápeles Desnivel (m) <input type="checkbox"/> Señalización Longitud (m) <input type="checkbox"/> Sifones <input type="checkbox"/> Caudal permanente de agua <input type="checkbox"/> Equipadas
<b>3. ACTIVIDADES A MOTOR</b> <input type="checkbox"/> Zona acuática de actividades a motor	Atributos específicos	<input type="checkbox"/> Señalización
<b>4. ACTIVIDAD SUBACUÁTICA</b> (se pueden desarrollar en lagos, presas, embalses, ríos y mar) <input type="checkbox"/> Zona de pesca submarina <input type="checkbox"/> Zona de inmersión <input type="checkbox"/> Otras zonas de actividades subacuáticas	Atributos específicos	<input type="checkbox"/> Señalización
<b>5. SURF</b> <input type="checkbox"/> Zona de surf	Atributos específicos	<input type="checkbox"/> Señalización
<b>6. ESQUÍ ACUÁTICO</b> <input type="checkbox"/> Zona de esquí acuático	Atributos específicos	<input type="checkbox"/> Señalización Longitud (m)
<b>7. REMO Y PIRAGÜISMO</b> <input type="checkbox"/> Remo en aguas tranquilas <input type="checkbox"/> Piragüismo en aguas tranquilas <input type="checkbox"/> Piragüismo en aguas bravas	Atributos específicos	<input type="checkbox"/> Señalización Longitud (m)
<b>8. OTRAS ÁREAS ACUÁTICAS</b> <input type="checkbox"/> Otras áreas acuáticas	Atributos específicos	Denominación

#### 4.4.4. OBSERVACIONES

--

<b>Código Seguro De Verificación:</b>	TP6zbRCB6h6qmKVx8agLkw==	<b>Estado</b>	Fecha y hora
<b>Firmado Por</b>	Josefa Ganformina Dorantes	Firmado	07/03/2022 10:41:03
<b>Observaciones</b>	DILIGENCIA. Para hacer constar que este documento ha sido APROBADO INICIALMENTE por el Pleno de este Ayuntamiento, en sesión celebrada el día 23 de febrero de 2022. LA SECRETARIA ACCIDENTAL.	<b>Página</b>	1218/2041
<b>Url De Verificación</b>	<a href="https://portal.dipusevilla.es/vfirmaAytos/code/TP6zbRCB6h6qmKVx8agLkw==">https://portal.dipusevilla.es/vfirmaAytos/code/TP6zbRCB6h6qmKVx8agLkw==</a>		



<b>JUNTA DE ANDALUCÍA</b>	<b>FORMULARIO DE DATOS PARA SU INCORPORACIÓN AL INVENTARIO ANDALUZ DE INSTALACIONES DEPORTIVAS</b>	<b>ANEXO III</b>
		Rev. 04
	<b>5. DATOS ESPACIOS COMPLEMENTARIOS</b>	Hoja 1 de 5

## 5.1. TIPOLOGÍA DE LOS ESPACIOS COMPLEMENTARIOS Y SUS ATRIBUTOS ESPECÍFICOS

### 5.1.1. ESPACIOS COMPLEMENTARIOS GENÉRICOS

<input checked="" type="checkbox"/> <b>1. VESTUARIOS</b>			
5.1.1.1. Atributos generales	Asociado al espacio/s deportivo/s: CAMPO MUNICIPAL <input checked="" type="checkbox"/> Compartido con otras instalaciones <b>Estado de uso:</b> En uso - NORMAL <b>Conservación:</b> Permite el uso - BUENO Año de construcción: 1986 Año de remodelación: 2018  <input type="checkbox"/> El espacio complementario es BAJA Fecha de baja: Motivo:	5.1.1.2. Atributos específicos	<input checked="" type="checkbox"/> Colectivo <input checked="" type="checkbox"/> Adaptado normas accesibilidad Nº salas cambio de ropa 4 + 1 Nº armarios de equipo 1 Nº de urinarios 9 Nº cabinas individuales Nº de duchas 41 Nº de inodoros 5 Nº taquillas guardarropa 2 Nº de lavabos 9 Superficie m2 170
		5.1.1.2. Atributos específicos	<input checked="" type="checkbox"/> Individual <input checked="" type="checkbox"/> Adaptado normas accesibilidad <input checked="" type="checkbox"/> Ducha <input checked="" type="checkbox"/> Inodoro <input checked="" type="checkbox"/> Lavabo
<input checked="" type="checkbox"/> <b>2. ASEOS PÚBLICOS</b>			
5.1.1.1. Atributos generales	Asociado al espacio/s deportivo/s: CAMPO MUNICIPAL <input type="checkbox"/> Compartido con otras instalaciones <b>Estado de uso:</b> En uso - NORMAL <b>Conservación:</b> Permite el uso - BUENO Año de construcción: 1986 Año de remodelación: 2018  <input type="checkbox"/> El espacio complementario es BAJA Fecha de baja: Motivo:	5.1.1.2. Atributos específicos	<b>Personas usuarias:</b> DEPORTISTA <input checked="" type="checkbox"/> Adaptado normas accesibilidad Nº de lavabos 5 Nº de urinarios 5 Nº de inodoros 5
<input checked="" type="checkbox"/> <b>3. ALMACÉN DEPORTIVO</b> (Sólo los que se usen exclusivamente para guardar material deportivo)			
5.1.1.1. Atributos generales	Asociado al espacio/s deportivo/s: CAMPO MUNICIPAL <input type="checkbox"/> Compartido con otras instalaciones <b>Estado de uso:</b> En uso - NORMAL <b>Conservación:</b> Permite el uso - REGULAR Año de construcción: 1986 Año de remodelación: 2018  <input type="checkbox"/> El espacio complementario es BAJA Fecha de baja: Motivo:	5.1.1.2. Atributos específicos	Altura 2.5 Superficie (m²) 10 <input checked="" type="checkbox"/> Dispone de puerta directa al espacio deportivo
<input checked="" type="checkbox"/> <b>4. GRADAS</b>			
5.1.1.1. Atributos generales	Asociado al espacio/s deportivo/s: CAMPO MUNICIPAL <input type="checkbox"/> Compartido con otras instalaciones <b>Estado de uso:</b> En uso - NORMAL <b>Conservación:</b> Permite el uso - REGULAR Año de construcción: 1986 Año de remodelación: -  <input type="checkbox"/> El espacio complementario es BAJA Fecha de baja: Motivo:	5.1.1.2. Atributos específicos	<b>Tipo</b> FIJA <b>Cubierta</b> PARCIAL Nº plazas de pie Nº plazas sentado 2000 <input type="checkbox"/> Plazas reservadas y accesibles para personas discapacitadas
<b>5.1.1.3. OBSERVACIONES</b>			
LA GRADERÍA HABRÍA QUE MEJORARLA, TIENE UN DESNIVEL EN MEDIO DEBIDO AL TERRENO. FALTAN ASIENTOS EN LA GRADERÍA. LA INSTALACIÓN NO PERMITE QUE DURANTE LOS PARTIDOS LOS ASISTENTES ESTÉN DE PIE.			


<b>Código Seguro De Verificación:</b>	TP6zbRCB6h6qmKVx8agLkw==	<b>Estado</b>	<b>Fecha y hora</b>
<b>Firmado Por</b>	Josefa Ganformina Dorantes	Firmado	07/03/2022 10:41:03
<b>Observaciones</b>	DILIGENCIA. Para hacer constar que este documento ha sido APROBADO INICIALMENTE por el Pleno de este Ayuntamiento, en sesión celebrada el día 23 de febrero de 2022. LA SECRETARIA ACCIDENTAL.	<b>Página</b>	1219/2041
<b>Url De Verificación</b>	<a href="https://portal.dipusevilla.es/vfirmaAytos/code/TP6zbRCB6h6qmKVx8agLkw==">https://portal.dipusevilla.es/vfirmaAytos/code/TP6zbRCB6h6qmKVx8agLkw==</a>		



<b>JUNTA DE ANDALUCIA</b>	<b>FORMULARIO DE DATOS PARA SU INCORPORACIÓN AL INVENTARIO ANDALUZ DE INSTALACIONES DEPORTIVAS</b>	<b>ANEXO III</b>
		Rev. 04
	<b>5. DATOS ESPACIOS COMPLEMENTARIOS</b>	Hoja 2 de 5


### 5.1.2. ESPACIOS COMPLEMENTARIOS ESPECÍFICOS

<input type="checkbox"/> <b>1. REMONTE</b> (cable esquí / tele sillas – tele cabinas)				
	5.1.2.1. Atributos generales	Asociado al espacio/s deportivo/s:  <input type="checkbox"/> Compartido con otras instalaciones <b>Estado de uso:</b> <b>Conservación:</b> Año de construcción: Año de remodelación:  <input type="checkbox"/> El espacio complementario es BAJA Fecha de baja: Motivo:	5.1.2.2. Atributos específicos	Longitud (m) Desnivel (m) Capacidad (deportistas/hora) Denominación
<input type="checkbox"/> <b>2. ZONA DE VARADA EN PLAYA</b>				
	5.1.2.1. Atributos generales	Asociado al espacio/s deportivo/s:  <input type="checkbox"/> Compartido con otras instalaciones <b>Estado de uso:</b> <b>Conservación:</b> Año de construcción: Año de remodelación:  <input type="checkbox"/> El espacio complementario es BAJA Fecha de baja: Motivo:	5.1.2.2. Atributos específicos	Superficie (m²) <b>Pasillo de acceso</b> Denominación
<input type="checkbox"/> <b>3. AERÓDROMOS</b>				
	5.1.2.1. Atributos generales	Asociado al espacio/s deportivo/s:  <input type="checkbox"/> Compartido con otras instalaciones <b>Estado de uso:</b> <b>Conservación:</b> Año de construcción: Año de remodelación:  <input type="checkbox"/> El espacio complementario es BAJA Fecha de baja: Motivo:	5.1.2.2. Atributos específicos	Nº pistas Longitud pista principal (m) Anchura pista principal (m) <input type="checkbox"/> Taller Nº hangares Pavimento pista principal <input type="checkbox"/> Torre de control <input type="checkbox"/> Depósito de combustible
<input type="checkbox"/> <b>4. ESPACIOS COMPLEMENTARIOS DE HÍPCA</b>				
ESPACIO COMPLEMENTARIO	<input type="checkbox"/> Caballerizas <input type="checkbox"/> Pista de doma <input type="checkbox"/> Caminaderos	Asociado al espacio/s deportivo/s:  <input type="checkbox"/> Compartido con otras instalaciones <b>Estado de uso:</b> <b>Conservación:</b> Año de construcción: Año de remodelación:  <input type="checkbox"/> El espacio complementario es BAJA Fecha de baja: Motivo:	5.1.2.2. Atributos específicos (si posee más de un tipo, separar los atributos con un guión)	Nº plazas Longitud (m) Anchura (m) Diámetro (m) en caso circular Superficie (m²)
<input type="checkbox"/> <b>5. PUERTOS E INSTALACIONES NÁUTICAS</b>				

<b>Código Seguro De Verificación:</b>	TP6zbRCB6h6qmKVx8agLkw==	<b>Estado</b>	<b>Fecha y hora</b>	
<b>Firmado Por</b>	Josefa Ganfornina Dorantes	Firmado	07/03/2022 10:41:03	
<b>Observaciones</b>	DILIGENCIA. Para hacer constar que este documento ha sido APROBADO INICIALMENTE por el Pleno de este Ayuntamiento, en sesión celebrada el día 23 de febrero de 2022. LA SECRETARIA ACCIDENTAL.	<b>Página</b>	1220/2041	
<b>Url De Verificación</b>	<a href="https://portal.dipusevilla.es/vfirmaAytos/code/TP6zbRCB6h6qmKVx8agLkw==">https://portal.dipusevilla.es/vfirmaAytos/code/TP6zbRCB6h6qmKVx8agLkw==</a>			

<b>JUNTA DE ANDALUCÍA</b>	<b>FORMULARIO DE DATOS PARA SU INCORPORACIÓN AL INVENTARIO ANDALUZ DE INSTALACIONES DEPORTIVAS</b>	<b>ANEXO III</b>
		Rev. 04
	<b>5. DATOS ESPACIOS COMPLEMENTARIOS</b>	Hoja 3 de 5

<b>ESPACIO COMPLEMENTARIO</b>	<input type="checkbox"/> Puerto deportivo <input type="checkbox"/> Dársena deportiva <input type="checkbox"/> Marina. puerto interior <input type="checkbox"/> Embarcadero	<b>5.1.2.1. Atributos generales</b>	Asociado al espacio/s deportivo/s:  <input type="checkbox"/> Compartido con otras instalaciones <b>Estado de uso:</b> <b>Conservación:</b> Año de construcción: Año de remodelación:  <input type="checkbox"/> El espacio complementario es BAJA Fecha de baja: Motivo:	<b>5.1.2.2. Atributos específicos</b>	Nº amarres <input type="checkbox"/> Agua potable <input type="checkbox"/> Electricidad <input type="checkbox"/> Gasolinera <input type="checkbox"/> Dique seco Calado de la bocana <input type="checkbox"/> Varadero <input type="checkbox"/> Elevador <input type="checkbox"/> Rampa <input type="checkbox"/> Pantalán
-------------------------------	---	-------------------------------------	---	---------------------------------------	--

<b>Código Seguro De Verificación:</b>	TP6zbRCB6h6qmKVx8agLkw==	<b>Estado</b>	<b>Fecha y hora</b>	
<b>Firmado Por</b>	Josefa Ganformina Dorantes	Firmado	07/03/2022 10:41:03	
<b>Observaciones</b>	DILIGENCIA. Para hacer constar que este documento ha sido APROBADO INICIALMENTE por el Pleno de este Ayuntamiento, en sesión celebrada el día 23 de febrero de 2022. LA SECRETARIA ACCIDENTAL.	<b>Página</b>	1221/2041	
<b>Url De Verificación</b>	<a href="https://portal.dipusevilla.es/vfirmaAytos/code/TP6zbRCB6h6qmKVx8agLkw==">https://portal.dipusevilla.es/vfirmaAytos/code/TP6zbRCB6h6qmKVx8agLkw==</a>			

<b>JUNTA DE ANDALUCIA</b>	<b>FORMULARIO DE DATOS PARA SU INCORPORACIÓN AL INVENTARIO ANDALUZ DE INSTALACIONES DEPORTIVAS</b>	<b>ANEXO III</b>
		Rev. 04
	<b>5. DATOS ESPACIOS COMPLEMENTARIOS</b>	Hoja 4 de 5

<input type="checkbox"/> <b>6. ESPACIOS COMPLEMENTARIOS DE ZONAS DE REMO Y PIRAGÜISMO</b>			Asociado al espacio/s deportivo/s: <input type="checkbox"/> Compartido con otras instalaciones <b>Estado de uso:</b> <b>Conservación:</b> Año de construcción: Año de remodelación:  <input type="checkbox"/> El espacio complementario es BAJA Fecha de baja: Motivo:	5.1.1. Atributos generales          5.1.2.2. Atributos específicos	<input type="checkbox"/> Pantalanes <input type="checkbox"/> Torre de jueces <input type="checkbox"/> Hangar de canoas y/o piraguas <input type="checkbox"/> Muelles
<input type="checkbox"/> <b>7. REFUGIOS DE MONTAÑA</b>	Nombre oficial	5.1.1. Atributos generales	Asociado al espacio/s deportivo/s: <input type="checkbox"/> Compartido con otras instalaciones <b>Estado de uso:</b> <b>Conservación:</b> Año de construcción: Año de remodelación:  <input type="checkbox"/> El espacio complementario es BAJA Fecha de baja: Motivo:	5.1.2.2. Atributos específicos	Cota de altura (m) <input type="checkbox"/> Zona de vivac Nº plazas <input type="checkbox"/> Cocina <input type="checkbox"/> Guarda Periodo de apertura
<input type="checkbox"/> <b>8. ESPACIOS COMPLEMENTARIOS DE ZONAS DE CIRCUITOS A MOTOR</b>	<input type="checkbox"/> Boxes <input type="checkbox"/> Torre de control <input type="checkbox"/> Paddock <input type="checkbox"/> Guardería karts <input type="checkbox"/> Aparcamiento de personal de servicio	5.1.1. Atributos generales	Asociado al espacio/s deportivo/s: <input type="checkbox"/> Compartido con otras instalaciones <b>Estado de uso:</b> <b>Conservación:</b> Año de construcción: Año de remodelación:  <input type="checkbox"/> El espacio complementario es BAJA Fecha de baja: Motivo:	5.1.2.2. Atributos específicos	Nº plazas Superficie (m²) <input type="checkbox"/> Electricidad <input type="checkbox"/> Agua potable <input type="checkbox"/> Gasolinera
<input type="checkbox"/> <b>9. PALOMAR</b>		5.1.1. Atributos generales	Asociado al espacio/s deportivo/s: <input type="checkbox"/> Compartido con otras instalaciones <b>Estado de uso:</b> <b>Conservación:</b> Año de construcción: Año de remodelación:  <input type="checkbox"/> El espacio complementario es BAJA Fecha de baja: Motivo:	5.1.2.2. Atributos específicos	Volumen (m³) Nº palomas/m³
<input type="checkbox"/> <b>10. OTROS ESPACIOS COMPLEMENTARIOS</b>	Denominación			5.1.2.2. Atributos específicos	
<b>5.1.2.3. OBSERVACIONES</b>					

<b>Código Seguro De Verificación:</b>	TP6zbRCB6h6qmKVx8agLkw==	<b>Estado</b>	<b>Fecha y hora</b>
<b>Firmado Por</b>	Josefa Ganformina Dorantes	Firmado	07/03/2022 10:41:03
<b>Observaciones</b>	DILIGENCIA. Para hacer constar que este documento ha sido APROBADO INICIALMENTE por el Pleno de este Ayuntamiento, en sesión celebrada el día 23 de febrero de 2022. LA SECRETARÍA ACCIDENTAL.	<b>Página</b>	1222/2041
<b>Url De Verificación</b>	<a href="https://portal.dipusevilla.es/vfirmaAytos/code/TP6zbRCB6h6qmKVx8agLkw==">https://portal.dipusevilla.es/vfirmaAytos/code/TP6zbRCB6h6qmKVx8agLkw==</a>		



<b>JUNTA DE ANDALUCÍA</b>	<b>FORMULARIO DE DATOS PARA SU INCORPORACIÓN AL INVENTARIO ANDALUZ DE INSTALACIONES DEPORTIVAS</b>	<b>ANEXO III</b>
	<b>5. DATOS ESPACIOS COMPLEMENTARIOS</b>	Rev. 04 Hoja 5 de 5

<b>Código Seguro De Verificación:</b>	TP6zbRCB6h6qmKVx8agLkw==	<b>Estado</b>	<b>Fecha y hora</b>
<b>Firmado Por</b>	Josefa Ganformina Dorantes	Firmado	07/03/2022 10:41:03
<b>Observaciones</b>	DILIGENCIA. Para hacer constar que este documento ha sido APROBADO INICIALMENTE por el Pleno de este Ayuntamiento, en sesión celebrada el día 23 de febrero de 2022. LA SECRETARIA ACCIDENTAL.	<b>Página</b>	1223/2041
<b>Url De Verificación</b>	<a href="https://portal.dipusevilla.es/vfirmaAytos/code/TP6zbRCB6h6qmKVx8agLkw==">https://portal.dipusevilla.es/vfirmaAytos/code/TP6zbRCB6h6qmKVx8agLkw==</a>		




## PLAN LOCAL DE INSTALACIONES Y EQUIPAMIENTOS DEPORTIVOS DE LEBRIJA

# ANEXOS

### D.- OTROS ESPACIOS DEPORTIVOS ESCUELA DE DANZA Y MUSICA CASA DE LA CULTURA




<b>Código Seguro De Verificación:</b>	TP6zbRCB6h6qmKVx8agLkw==	<b>Estado</b>	<b>Fecha y hora</b>	
<b>Firmado Por</b>	Josefa Ganformina Dorantes	Firmado	07/03/2022 10:41:03	
<b>Observaciones</b>	DILIGENCIA. Para hacer constar que este documento ha sido APROBADO INICIALMENTE por el Pleno de este Ayuntamiento, en sesión celebrada el día 23 de febrero de 2022. LA SECRETARIA ACCIDENTAL.	<b>Página</b>	1224/2041	
<b>Url De Verificación</b>	<a href="https://portal.dipusevilla.es/vfirmaAytos/code/TP6zbRCB6h6qmKVx8agLkw==">https://portal.dipusevilla.es/vfirmaAytos/code/TP6zbRCB6h6qmKVx8agLkw==</a>			



<b>JUNTA DE ANDALUCIA</b>	<b>FORMULARIO DE DATOS PARA SU INCORPORACIÓN AL INVENTARIO ANDALUZ DE INSTALACIONES DEPORTIVAS</b>	<b>ANEXO I</b>
		Rev. 04
	<b>3. DATOS GENERALES DE LA INSTALACIÓN</b>	Hoja 1 de 3

**3.1. ATRIBUTOS GENERALES**

<b>1. CÓDIGO</b> (A rellenar por Admón.)		<b>2. NOMBRE OFICIAL DE LA INSTALACIÓN</b>  CASA DE LA CULTURA		<b>ESPACIOS DEPORTIVOS Y COMPL.</b> Nº de espacios deportivos: 1 Nº de esp. complementarios: 2	
<b>2. NOMBRE COMÚN O POR LA QUE ES CONOCIDA</b> CASA DE LA CULTURA			<b>3. COMPLEJO POLIDEPORTIVO</b> <input type="checkbox"/> Esta instalación forma parte de un complejo deportivo Nombre del complejo:		
<b>4. DIRECCIÓN</b>					
<b>TIPO VÍA</b> Calle	<b>NOMBRE VÍA</b> <b>TETUÁN</b>	<b>NUMERO</b> <b>15</b>	<b>CALIFICADOR DE NÚMERO</b>	<b>CÓDIGO POSTAL</b> <b>41740</b>	
<b>KILÓMETRO EN LA</b>	<b>COMPLEMENTO DE DOMICILIO:</b> Urbanización, residencial,		<b>ENTIDAD DE POBLACIÓN</b>		
<b>5. PROVINCIA</b> SEVILLA		<b>6. MUNICIPIO</b> L E B R I J A		<b>7. ZONA DEPORTIVA</b>	
<b>8. AGRUPACIÓN TERRITORIAL</b> E-7 BAJO GUADALQUIVIR DE SEVILLA		<b>9. NÚCLEO DE POBLACIÓN</b> 27.432		<b>10. DISTRITO MUNICIPAL</b>	<b>11. BARRIO</b>
<b>12. EMPLAZAMIENTO EN ESPACIO NATURAL PROTEGIDO</b> <input type="checkbox"/> SI <input checked="" type="checkbox"/> NO Indicar:			<b>13. LICENCIA DE ACTIVIDAD</b> <input checked="" type="checkbox"/> SI <input type="checkbox"/> NO		
<b>15. LA INSTALACIÓN REUTILIZA O ADAPTA UNA INSTALACIÓN PREVIA</b> <input checked="" type="checkbox"/> SI <input type="checkbox"/> NO Indicar: CASA ANTIGUA			<b>14. INSTALACIÓN INTEGRADA EN EDIFICIO MULTIFUNCIONAL</b> <input checked="" type="checkbox"/> SI <input type="checkbox"/> NO Indicar: TALLER DE PINTURA, TEATRO, ESCUELA		
<b>16. OTROS DATOS</b>					
<b>TELÉFONO FIJO</b> 955-97-40-68	<b>TELÉFONO MOVIL</b>	<b>FAX</b> 955-97-36-92	<b>WEB</b> www.lebrija.es	<b>E-MAIL</b> cultura@lebrija.es	
<b>17. COORDENADAS UTM (ETRS89)</b>			<b>18. COORDENADAS GEOGRÁFICAS</b>		
<b>X</b> 760107.18	<b>Y</b> 4089660.890	<b>Z</b> 28	<b>HUSO</b> 29 Y 30	<b>LONGITUD</b> <u>6º4'54.94989"</u>	<b>LATITUD</b> <u>36º55'20.72840"</u> <b>N</b>
<b>19. INSTALACIÓN PLURIMUNICIPAL</b> <input type="checkbox"/>		<b>NO PUBLICAR EN INTERNET</b> <input type="checkbox"/>		<b>20. AÑO INICIO ACTIV.</b> 2.000	<b>21. BAJA</b> <input type="checkbox"/> La instalación es Fecha baja: Moti
<b>22. CENTRO EDUCACIÓN</b> <input type="checkbox"/> Pertenece a Centro Educativo Tipo de Centro Educativo: Nivel de Enseñanza:		<b>23. NIVEL DE DOTACIÓN</b> <input checked="" type="checkbox"/> Red Básica <input type="checkbox"/> Red Complementaria <input type="checkbox"/> Red Especial		<b>24. SITUACIÓN INSTALACIÓN</b> <input checked="" type="checkbox"/> Urbana <input type="checkbox"/> Periférica <input type="checkbox"/> No Urbana	
<b>25. ACCESIBILIDAD/SUPRESION DE BARRERAS ARQUITECTÓNICAS</b>					
<b>Persona Usuaría Deportista</b> <input checked="" type="checkbox"/> Permite circulación exterior <input checked="" type="checkbox"/> Permite la circulación interior <input checked="" type="checkbox"/> Tiene vestuarios adaptados (al menos uno) <input checked="" type="checkbox"/> Tiene aseos adaptados (al menos uno)		<b>Persona Usuaría Espectadora</b> <input checked="" type="checkbox"/> Permite circulación exterior <input checked="" type="checkbox"/> Permite la circulación interior <input checked="" type="checkbox"/> Tiene aseos adaptados (al menos uno)		<input type="checkbox"/> La Instalación ha sido concebida como <input checked="" type="checkbox"/> La instalación se ha adaptado mediante	
<b>26. RÉGIMEN DE ACCESO</b> <input checked="" type="checkbox"/> Libre gratuito <input type="checkbox"/> Libre pagando entrada <input type="checkbox"/> Libre pagando cuota periódica de abono o socio			<input type="checkbox"/> Restringido a alumnos <input type="checkbox"/> Restringido a residentes <input type="checkbox"/> Restringido a trabajadores o accionistas		<b>27. USUARIOS</b> <input type="checkbox"/> Escolares <input type="checkbox"/> Deportistas de competición <input checked="" type="checkbox"/> Deportistas en general
<b>28. EFICIENCIA ENERGÉTICA</b>					
<b>DISEÑO</b> <input type="checkbox"/> Bioclimático <input type="checkbox"/> Ecoeficiente		<b>TRATAMIENTO DE RESIDUOS</b> <input type="checkbox"/> Previo a la recogida <input type="checkbox"/> Separación		<b>CALIFICACIÓN ENERGÉTICA DE EDIFICACIONES</b> <b>TIPO DE EDIFICACIÓN</b>	
<b>INSTALACIÓN PROPIA DE ENERGÍA RENOVABLE</b> <input type="checkbox"/> Planta de generación propia Tipo de generador:		<b>GESTIÓN DEL AGUA</b> Superficie regable (m²): <input type="checkbox"/> Sistemas de ahorro		<b>CALIFICACIÓN</b>	
<b>29. PROTECCIÓN CONTRA INCENDIOS</b> <input checked="" type="checkbox"/> Alumbrado de emergencia					
<input type="checkbox"/> Bocas de incendios equipadas		<input checked="" type="checkbox"/> Extintores portátiles		<input type="checkbox"/> Detección	

<b>Código Seguro De Verificación:</b>	TP6zbRCB6h6qmKVx8agLkw==	<b>Estado</b>	<b>Fecha y hora</b>	
<b>Firmado Por</b>	Josefa Ganformina Dorantes	Firmado	07/03/2022 10:41:03	
<b>Observaciones</b>	DILIGENCIA. Para hacer constar que este documento ha sido APROBADO INICIALMENTE por el Pleno de este Ayuntamiento, en sesión celebrada el día 23 de febrero de 2022. LA SECRETARIA ACCIDENTAL.	<b>Página</b>	1225/2041	
<b>Url De Verificación</b>	<a href="https://portal.dipusevilla.es/vfirmaAytos/code/TP6zbRCB6h6qmKVx8agLkw==">https://portal.dipusevilla.es/vfirmaAytos/code/TP6zbRCB6h6qmKVx8agLkw==</a>			

<b>JUNTA DE ANDALUCÍA</b>	<b>FORMULARIO DE DATOS PARA SU INCORPORACIÓN AL INVENTARIO ANDALUZ DE INSTALACIONES DEPORTIVAS</b>	<b>ANEXO I</b>
		Rev. 04
	<b>3. DATOS GENERALES DE LA INSTALACIÓN</b>	Hoja 2 de 3

<p><b>30. PROPIEDAD</b></p> <p>Nombre de la persona propietaria: AYUNTAMIENTO</p> <p><input checked="" type="checkbox"/> Propiedad pública</p> <ul style="list-style-type: none"> <li><input type="checkbox"/> Admón. General del Estado</li> <li><input type="checkbox"/> Admón. Autonómica</li> <li><input checked="" type="checkbox"/> Admón. Local</li> </ul> <p><input type="checkbox"/> Propiedad privada</p> <ul style="list-style-type: none"> <li><input type="checkbox"/> Privados deportivos <ul style="list-style-type: none"> <li><input type="checkbox"/> Asociativos</li> <li><input type="checkbox"/> Empresas</li> </ul> </li> <li><input type="checkbox"/> Privados no deportivos <ul style="list-style-type: none"> <li><input type="checkbox"/> Educativos</li> <li><input type="checkbox"/> Religiosos</li> <li><input type="checkbox"/> Sociedades Empresariales</li> <li><input type="checkbox"/> Residenciales</li> <li><input type="checkbox"/> Turísticos</li> <li><input type="checkbox"/> Otros</li> </ul> </li> </ul>	<p><b>31. GESTIÓN</b></p> <p><input checked="" type="checkbox"/> La persona gestora de la instalación es la misma que la propietaria</p> <p>Nombre de la persona gestora:</p> <p><input type="checkbox"/> Gestión pública</p> <ul style="list-style-type: none"> <li><input type="checkbox"/> Admón. General del Estado</li> <li><input type="checkbox"/> Admón. Autonómica</li> <li><input type="checkbox"/> Admón. Local</li> </ul> <p><input type="checkbox"/> Gestión privada</p> <ul style="list-style-type: none"> <li><input type="checkbox"/> Privada deportiva <ul style="list-style-type: none"> <li><input type="checkbox"/> Asociativos</li> <li><input type="checkbox"/> Empresas</li> </ul> </li> <li><input type="checkbox"/> Privada no deportiva <ul style="list-style-type: none"> <li><input type="checkbox"/> Educativos</li> <li><input type="checkbox"/> Religiosos</li> <li><input type="checkbox"/> Sociedades Empresariales</li> <li><input type="checkbox"/> Residenciales</li> <li><input type="checkbox"/> Turísticos</li> <li><input type="checkbox"/> Otros</li> </ul> </li> </ul>
<p><b>32. Observaciones</b></p>	


<b>Código Seguro De Verificación:</b>	TP6zbRCB6h6qmKVx8agLkw==	<b>Estado</b>	Firmado
<b>Firmado Por</b>	Josefa Ganformina Dorantes	<b>Fecha y hora</b>	07/03/2022 10:41:03
<b>Observaciones</b>	DILIGENCIA. Para hacer constar que este documento ha sido APROBADO INICIALMENTE por el Pleno de este Ayuntamiento, en sesión celebrada el día 23 de febrero de 2022. LA SECRETARIA ACCIDENTAL.	<b>Página</b>	1226/2041
<b>Url De Verificación</b>	<a href="https://portal.dipusevilla.es/vfirmaAytos/code/TP6zbRCB6h6qmKVx8agLkw==">https://portal.dipusevilla.es/vfirmaAytos/code/TP6zbRCB6h6qmKVx8agLkw==</a>		



<b>JUNTA DE ANDALUCÍA</b>	<b>FORMULARIO DE DATOS PARA SU INCORPORACIÓN AL INVENTARIO ANDALUZ DE INSTALACIONES DEPORTIVAS</b>	<b>ANEXO I</b>
		Rev. 04
	<b>3. DATOS GENERALES DE LA INSTALACIÓN</b>	Hoja 3 de 3

### 3.2. SERVICIOS AUXILIARES


<b>1. MOVILIDAD</b> <input type="checkbox"/> Transporte colectivo (estación o parada de transporte colectivo en las inmediaciones de la instalación) <input checked="" type="checkbox"/> Integración de un Centro de carácter sociocultural o comercial <input checked="" type="checkbox"/> Aparcamiento (propio o en las inmediaciones) <input type="checkbox"/> Servicio público de                      Indicar distancia a punto de servicio más <input type="checkbox"/> Aparcamiento de bicicletas	
<b>2. TERMAL</b> <input type="checkbox"/> Sauna <input type="checkbox"/> Hidromasaje <input type="checkbox"/> Baño turco <input type="checkbox"/> Ducha ciclónica	
<b>3. SERVICIOS GENERALES</b>	
<input type="checkbox"/> Bar <input type="checkbox"/> Restaurante <input type="checkbox"/> Residencia deportiva. Número de camas: <input type="checkbox"/> Zona Infantil <input type="checkbox"/> Servicios comerciales <input type="checkbox"/> Control de acceso	<input checked="" type="checkbox"/> Oficinas <input checked="" type="checkbox"/> Salón de actos <input checked="" type="checkbox"/> Sala de lectura <input checked="" type="checkbox"/> Sala de exposiciones <input checked="" type="checkbox"/> Aula de formación
<b>4. SALUD Y ESTÉTICA</b>	
<input type="checkbox"/> Centro Médico <input type="checkbox"/> Enfermería <input type="checkbox"/> Desfibrilador permanente <input type="checkbox"/> Conexión 112	<input type="checkbox"/> Peluquería <input type="checkbox"/> Estética <input type="checkbox"/> Fisioterapia <input type="checkbox"/> Masaje
<b>5. SERVICIOS DE MANTENIMIENTO</b>	
<input checked="" type="checkbox"/> Almacén general <input type="checkbox"/> Taller de mantenimiento	
<b>6. OTROS</b>	

<b>Código Seguro De Verificación:</b>	TP6zbRCB6h6qmKVx8agLkw==	<b>Estado</b>	<b>Fecha y hora</b>	
<b>Firmado Por</b>	Josefa Ganformina Dorantes	Firmado	07/03/2022 10:41:03	
<b>Observaciones</b>	DILIGENCIA. Para hacer constar que este documento ha sido APROBADO INICIALMENTE por el Pleno de este Ayuntamiento, en sesión celebrada el día 23 de febrero de 2022. LA SECRETARIA ACCIDENTAL.	<b>Página</b>	1227/2041	
<b>Url De Verificación</b>	<a href="https://portal.dipusevilla.es/vfirmaAytos/code/TP6zbRCB6h6qmKVx8agLkw==">https://portal.dipusevilla.es/vfirmaAytos/code/TP6zbRCB6h6qmKVx8agLkw==</a>			

<b>JUNTA DE ANDALUCÍA</b>	<b>FORMULARIO DE DATOS PARA SU INCORPORACIÓN AL INVENTARIO ANDALUZ DE INSTALACIONES DEPORTIVAS</b>	<b>ANEXO II</b>
		Rev. 04
	<b>4. DATOS DE LOS ESPACIOS DEPORTIVOS</b>	Hoja 1 de 8

**4.1. ATRIBUTOS GENERALES (a rellenar por cada espacio deportivo)**

<b>1. CLASE DE ESPACIO DEPORTIVO</b>		<b>2. ACTIVIDAD DEPORTIVA PRINCIPAL</b>		<b>3. OTRAS ACTIVIDADES</b>	
<b>ESPACIO CONVENCIONAL</b>		<b>BALLET, YOGA, PILATES, DANZA</b>		<b>GIMNASIA</b>	
<b>4. CERRAMIENTO</b> <input type="checkbox"/> Espacio abierto <input type="checkbox"/> Aire libre (no dispone de cubierta) <input type="checkbox"/> Cerramiento estacional (temporadas) <input type="checkbox"/> Sólo cubierto (con abertura lateral) <input checked="" type="checkbox"/> Recinto cerrado <input checked="" type="checkbox"/> Cerrado fijo (cerramiento tradicional) <input type="checkbox"/> Cubierta móvil <input type="checkbox"/> Cerramiento textil		<b>5. ESTADO DE USO</b> <input checked="" type="checkbox"/> En uso <input checked="" type="checkbox"/> Normal <input type="checkbox"/> Estacional <input type="checkbox"/> Fuera de uso <input type="checkbox"/> En construcción <input type="checkbox"/> En remodelación <input type="checkbox"/> Fuera de uso		<b>6. ILUMINACIÓN (USO NOCTURNO)</b> <input checked="" type="checkbox"/> Permite el uso <input checked="" type="checkbox"/> Permite competición <input checked="" type="checkbox"/> Permite entrenamientos <input type="checkbox"/> No permite el uso nocturno <input type="checkbox"/> No hay iluminación <input type="checkbox"/> Es parcial o insuficiente	
<b>7. PAVIMENTO</b> (sobre el que se desarrolla la actividad deportiva) <input type="checkbox"/> Natural. <input checked="" type="checkbox"/> Madera. Madera - rígido <input type="checkbox"/> Hierba artificial. <input type="checkbox"/> Sintéticos. <input type="checkbox"/> Metálicos. <input type="checkbox"/> Hormigones y aglomerados. <input type="checkbox"/> Baldosas y similar. <input type="checkbox"/> Otros pavimentos.			<b>8. CONSERVACIÓN DEL PAVIMENTO</b> <input checked="" type="checkbox"/> Permite la práctica deportiva <input type="checkbox"/> Bueno <input checked="" type="checkbox"/> Regular <input type="checkbox"/> No permite la práctica deportiva <input type="checkbox"/> Mal estado <input type="checkbox"/> Inservible		
<b>9. AÑO CONSTRUCCIÓN</b> 2000	<b>10. AÑO REMODELACIÓN</b> 2019	<b>11. ALTURA LIBRE</b> 3.5 metros	<b>14. BAJA</b> <input type="checkbox"/> El espacio deportivo es BAJA      Fecha de baja:		
<b>12. SISTEMA DE CALEFACCIÓN</b> <input type="checkbox"/> Posee sistema de calefacción		<b>13. SISTEMA DE CLIMATIZACIÓN</b> <input type="checkbox"/> Posee sistema de		Motivo:	
<b>15. OBSERVACIONES</b> SE PREVEE SUSTITUCIÓN DE SOLERÍA.					

<b>Código Seguro De Verificación:</b>	TP6zbRCB6h6qmKVx8agLkw==	<b>Estado</b>	<b>Fecha y hora</b>		
<b>Firmado Por</b>	Josefa Ganfornina Dorantes	Firmado	07/03/2022 10:41:03		
<b>Observaciones</b>	DILIGENCIA. Para hacer constar que este documento ha sido APROBADO INICIALMENTE por el Pleno de este Ayuntamiento, en sesión celebrada el día 23 de febrero de 2022. LA SECRETARIA ACCIDENTAL.		<b>Página</b>		1228/2041
<b>Url De Verificación</b>	<a href="https://portal.dipusevilla.es/vfirmaAytos/code/TP6zbRCB6h6qmKVx8agLkw==">https://portal.dipusevilla.es/vfirmaAytos/code/TP6zbRCB6h6qmKVx8agLkw==</a>				

<b>JUNTA DE ANDALUCÍA</b>	<b>FORMULARIO DE DATOS PARA SU INCORPORACIÓN AL INVENTARIO ANDALUZ DE INSTALACIONES DEPORTIVAS</b>	<b>ANEXO II</b>
		Rev. 04
	<b>4. DATOS DE LOS ESPACIOS DEPORTIVOS</b>	Hoja 2 de 8

#### 4.2. ESPACIOS CONVENCIONALES Y SUS ATRIBUTOS ESPECÍFICOS


<b>1. PISTAS POLIDEPORTIVAS</b>	<input type="checkbox"/> Pista polideportiva de 400 m <sup>2</sup> hasta 800 m <sup>2</sup> de superficie. <input type="checkbox"/> Pista polideportiva de 800 m <sup>2</sup> hasta 1000 m <sup>2</sup> de superficie. <input type="checkbox"/> Pista polideportiva de 1000 m <sup>2</sup> o mayor superficie.	<b>2. PISTAS ESPECIALIZADAS Y OTRAS PISTAS</b>	<input type="checkbox"/> Pista de tenis (Sup. ≥400 m <sup>2</sup> ) <input type="checkbox"/> Pista de hielo (Sup. ≥400 m <sup>2</sup> ) <input type="checkbox"/> Pista de petanca (Sup. ≥20 m <sup>2</sup> ) <input type="checkbox"/> Otras pistas (Sup. ≥400 m <sup>2</sup> ) <input type="checkbox"/> Otras pistas (Sup. <400 m <sup>2</sup> )	Atributos específicos	Largo (m): Ancho (m): Superficie (m <sup>2</sup> ): Orientación eje longitudinal:
<b>1. PISTAS POLIDEPORTIVAS CON FRONTÓN</b>	<input type="checkbox"/> Pista polideportiva de 400 m <sup>2</sup> hasta 800 m <sup>2</sup> con frontón. <input type="checkbox"/> Pista polideportiva de 800 m <sup>2</sup> hasta 1000 m <sup>2</sup> con frontón. <input type="checkbox"/> Pista polideportiva de 800 m <sup>2</sup> o mayor superficie con frontón.	<b>2. FRONTONES Y OTRAS PISTAS DE PARED</b>	<input type="checkbox"/> Frontón (Sup. ≥200 m <sup>2</sup> ) <input type="checkbox"/> Padel (Sup. ≥150 m <sup>2</sup> ) <input type="checkbox"/> Squash (Sup. ≥50 m <sup>2</sup> ) <input type="checkbox"/> Trinquete (Sup. ≥200 m <sup>2</sup> ) <input type="checkbox"/> Otras pistas (Sup. ≥400 m <sup>2</sup> ) <input type="checkbox"/> Otras pistas (Sup. <400 m <sup>2</sup> )	Atributos específicos	Largo (m): Ancho (m): Altura pared (m): Superficie (m <sup>2</sup> ): Número de paredes: Orientación eje longitudinal:
<b>1. CAMPOS POLIDEPORTIVOS</b>	<input type="checkbox"/> Campo polideportivo de 2000 m <sup>2</sup> hasta 4000 m <sup>2</sup> de superficie. <input type="checkbox"/> Campo polideportivo de 4000 m <sup>2</sup> hasta 8000 m <sup>2</sup> de superficie. <input type="checkbox"/> Campo polideportivo de 8000 m <sup>2</sup> o mayor superficie	<b>2. CAMPOS ESPECIALIZADOS Y OTROS CAMPOS</b>	<input type="checkbox"/> Campo de fútbol (sup. mín. 4000 m <sup>2</sup> ) <input type="checkbox"/> Campo de fútbol-7 (sup. mín. 1500 m <sup>2</sup> ) <input type="checkbox"/> Campo de rugby (sup. mín. 4000 m <sup>2</sup> ) <input type="checkbox"/> Campo de hockey (sup. mín. 4000 m <sup>2</sup> ) <input type="checkbox"/> Campo de béisbol (sup. mín. 4000 m <sup>2</sup> ) <input type="checkbox"/> Campo de softbol (sup. mín. 1500 m <sup>2</sup> ) <input type="checkbox"/> Zona de lanzamiento de atletismo (campo interior pista de atletismo, mín. 2000 m <sup>2</sup> ) <input type="checkbox"/> Otros campos (sup. ≥2000 m <sup>2</sup> ) <input type="checkbox"/> Otros campos (sup. <2000 m <sup>2</sup> )	Atributos específicos	Tipo de Césped <input type="checkbox"/> Natural <input type="checkbox"/> Artificial Largo (m): Ancho (m): Superficie (m <sup>2</sup> ): Superficie regable: Orientación eje longitudinal:
<b>1. ESPACIOS LONGITUDINALES DE ATLETISMO</b>	<input type="checkbox"/> Pista de atletismo de 400 m. <input type="checkbox"/> Pista de atletismo de 300 m. <input type="checkbox"/> Pista de atletismo de 200 m. <input type="checkbox"/> Otras pistas atletismo, mín. de 100 m. <input type="checkbox"/> Recta carreras de atletismo (mín. 50m). <input type="checkbox"/> Recta de saltos: longitud, triple y pértiga (mínimo 40 m). <input type="checkbox"/> Zona de salto de altura (mínimo 40 m).	<b>2. OTROS ESPACIOS LONGITUDINALES</b>	<input type="checkbox"/> Velódromo (Sup. <200 m). <input type="checkbox"/> Patinódromo (Sup. <200 m). <input type="checkbox"/> Anillo de hielo (Sup. <200 m). <input type="checkbox"/> Otros espacios longitudinales (Sup. ≥100m).	Atributos específicos	Largo (m): Ancho (m): Superficie (m <sup>2</sup> ): Número de calles: Orientación eje longitudinal:
<b>1. VASOS DEPORTIVOS</b>	<input type="checkbox"/> Vaso deportivo de 25 m. <input type="checkbox"/> Vaso deportivo de 33 m. <input type="checkbox"/> Vaso deportivo de 50 m.	<b>2. OTROS VASOS</b>	<input type="checkbox"/> Vaso de enseñanza. <input type="checkbox"/> Vaso recreativo. <input type="checkbox"/> Vaso hidromasaje. <input type="checkbox"/> Vaso de chapoteo. <input type="checkbox"/> Otros vasos (Sup. ≥50 m <sup>2</sup> ). <input type="checkbox"/> Otros vasos (Sup. <50 m <sup>2</sup> ).	Atributos específicos	Largo (m): Ancho (m): Profundidad máxima (m): Profundidad mínima (m): Pendiente del suelo: Número de calles: Superficie (m <sup>2</sup> ): <b>Rebosadero del vaso:</b> <b>Accesibilidad al vaso:</b> Orientación eje longitudinal: <b>Pavimento recinto vasos:</b> Sistema calentamiento agua: Fuente de energía: Sistema tratamiento agua:
<b>6. SALAS</b> (recinto cerrado sin los requerimientos dimensionales de las pistas, por lo que pueden ser irregulares o incluso tener columnas, etc...)					

<b>Código Seguro De Verificación:</b>	TP6zbRCB6h6qmKVx8agLkw==	<b>Estado</b>	Fecha y hora
<b>Firmado Por</b>	Josefa Ganformina Dorantes	Firmado	07/03/2022 10:41:03
<b>Observaciones</b>	DILIGENCIA. Para hacer constar que este documento ha sido APROBADO INICIALMENTE por el Pleno de este Ayuntamiento, en sesión celebrada el día 23 de febrero de 2022. LA SECRETARÍA ACCIDENTAL.	<b>Página</b>	1229/2041
<b>Url De Verificación</b>	<a href="https://portal.dipusevilla.es/vfirmaAytos/code/TP6zbRCB6h6qmKVx8agLkw==">https://portal.dipusevilla.es/vfirmaAytos/code/TP6zbRCB6h6qmKVx8agLkw==</a>		



<b>JUNTA DE ANDALUCÍA</b>	<b>FORMULARIO DE DATOS PARA SU INCORPORACIÓN AL INVENTARIO ANDALUZ DE INSTALACIONES DEPORTIVAS</b>	<b>ANEXO II</b>
		Rev. 04
	<b>4. DATOS DE LOS ESPACIOS DEPORTIVOS</b>	Hoja 3 de 8


1. SALAS POLIVALENTES	<input checked="" type="checkbox"/> Sala polivalente de 100 hasta 200 m <sup>2</sup> <input type="checkbox"/> Sala polivalente de 200 hasta 300 m <sup>2</sup> <input type="checkbox"/> Sala polivalente de 300 a mayor sup.	2. SALAS ESPECIALIZADAS Y OTRAS SALAS	<input type="checkbox"/> Sala equipada. <input type="checkbox"/> Sala de artes marciales. <input type="checkbox"/> Sala de esgrima. <input type="checkbox"/> Sala de tiro con arco. <input type="checkbox"/> Sala de tiro de precisión. <input type="checkbox"/> Sala especializada. <input type="checkbox"/> Otras salas (Sup. <50 m <sup>2</sup> ). <input type="checkbox"/> Otras salas (Sup. ≥ 50 m <sup>2</sup> ).	Atributos específicos	Largo (m): 15 Ancho (m): 12 Superficie (m <sup>2</sup> ): 180 Altura de la sala: 3 Orientación eje longitudinal: SURESTE
<b>7. OBSERVACIONES</b>					

<b>Código Seguro De Verificación:</b>	TP6zbRCB6h6qmKVx8agLkw==	<b>Estado</b>	<b>Fecha y hora</b>	
<b>Firmado Por</b>	Josefa Ganformina Dorantes	Firmado	07/03/2022 10:41:03	
<b>Observaciones</b>	DILIGENCIA. Para hacer constar que este documento ha sido APROBADO INICIALMENTE por el Pleno de este Ayuntamiento, en sesión celebrada el día 23 de febrero de 2022. LA SECRETARIA ACCIDENTAL.	<b>Página</b>	1230/2041	
<b>Url De Verificación</b>	<a href="https://portal.dipusevilla.es/vfirmaAytos/code/TP6zbRCB6h6qmKVx8agLkw==">https://portal.dipusevilla.es/vfirmaAytos/code/TP6zbRCB6h6qmKVx8agLkw==</a>			

<b>JUNTA DE ANDALUCÍA</b>	<b>FORMULARIO DE DATOS PARA SU INCORPORACIÓN AL INVENTARIO ANDALUZ DE INSTALACIONES DEPORTIVAS</b>	<b>ANEXO II</b>
		Rev. 04
	<b>4. DATOS DE LOS ESPACIOS DEPORTIVOS</b>	Hoja 4 de 8


#### 4.3. ESPACIOS SINGULARES Y SUS ATRIBUTOS ESPECÍFICOS

CAMPO DE JUEGO	<b>1. CAMPO DE GOLF</b> <input type="checkbox"/> Campos de golf (al menos 9 hoyos, de par 3,4 o 5). <input type="checkbox"/> Pitch and putt. <input type="checkbox"/> Campo de golf rústico. <input type="checkbox"/> Otros campos de golf.	<b>ZONA DE PRÁCTICAS</b> <input type="checkbox"/> Campo de prácticas. <input type="checkbox"/> Zona de <i>approach</i> . <input type="checkbox"/> Zona de pateo (patting-green).	Atributos específicos	Número de hoyos Longitud (m) Par del campo Superficie (m <sup>2</sup> ) Superficie Regable (m <sup>2</sup> ):
	<b>2. CIRCUITOS DE MOTOR</b> <input type="checkbox"/> Circuito de velocidad (L ≥ 2000 m) <input type="checkbox"/> Circuito de karts (L ≥ 200 m) <input type="checkbox"/> Circuito de motocross (L ≥ 500 m) <input type="checkbox"/> Otros circuitos de motor		Atributos específicos	Longitud del recorrido (m) Nº curvas derecha e izquierda: / Anchura de la pista (m) Parrilla de salida/nº pilotos /
	<b>3. CIRCUITO DE CARRERA A PIE</b> Circuito de carrera a pie. <input type="checkbox"/>		Atributos específicos	Longitud del recorrido (m) Estaciones de ejercicio.
	<b>4. CIRCUITO DE BICICLETA</b> <input type="checkbox"/> Circuito de bicicleta (circuito cerrado). <input type="checkbox"/> Carril-bici.		Atributos específicos	Longitud del tramo (m) Longitud total (m)
	<b>5. CANAL DE REMO Y PIRAGÜISMO</b> <input type="checkbox"/> Canal aguas tranquilas. <input type="checkbox"/> Canal aguas bravas.		Atributos específicos	Longitud del tramo (m) Profundidad (m) Nº calles Desnivel
	<b>6. ZONAS DE DEPORTE DE INVIERNO</b> <input type="checkbox"/> Trampolín de saltos. <input type="checkbox"/> Pista de esquí. <input type="checkbox"/> Pista de esquí de fondo. <input type="checkbox"/> Parque de snowboard. <input type="checkbox"/> Circuito de fondo y tiro. <input type="checkbox"/> Otras zonas.		Atributos específicos	Altura (m) –solo para trampolín-Desnivel <b>Dificultad –solo para esquí-</b> Longitud (m) <input type="checkbox"/> Nieve artificial Denominación pista
	<b>7. ESPACIOS DE HÍPICA</b> <input type="checkbox"/> Pista de carreras hípicas. <input type="checkbox"/> Pista de concurso. <input type="checkbox"/> Picadero. <input type="checkbox"/> Pista de ensayo. <input type="checkbox"/> Pista de saltos. <input type="checkbox"/> Campo de polo. <input type="checkbox"/> Otras pistas.		Atributos específicos	Longitud (m) Ancho (m) Superficie (m <sup>2</sup> )
	<b>8. ESTRUCTURAS ARTIFICIALES DE ESCALADA</b> Estructuras artificiales construidas para la práctica de deportes de montaña y escalada. Las zonas naturales equipadas para esta actividad se consideran áreas de actividad. <input type="checkbox"/> Muro de escalada. <input type="checkbox"/> Bulder (altura menor a 3 m).		Atributos específicos	Altura máxima (m) Superficie de escalada (m <sup>2</sup> ) <input type="checkbox"/> Presas Material
	<b>9. PISTAS DE MONOPATÍN Y PATÍN LÍNEA</b> <input type="checkbox"/> Pista monopatín y patín en línea. <input type="checkbox"/> Circuito monopatín y patín en línea. <input type="checkbox"/> Campo monopatín y patín en línea (skate park...).		Atributos específicos	Longitud –solo circuitos- <input type="checkbox"/> Estructura en U (half pipe) Superficie (m <sup>2</sup> )
	<b>10. PISTAS DE MODELISMO</b> <input type="checkbox"/> Circuito de automodelismo. <input type="checkbox"/> Campo de aeromodelismo. <input type="checkbox"/> Otras zonas de modalismo.		Atributos específicos	Longitud (m) Diámetro (si es circular): (m) Ancho (m)

Código Seguro De Verificación:	TP6zbRCB6h6qmKVx8agLkw==	Estado	Fecha y hora	
Firmado Por	Josefa Ganfornina Dorantes	Firmado	07/03/2022 10:41:03	
Observaciones	DILIGENCIA. Para hacer constar que este documento ha sido APROBADO INICIALMENTE por el Pleno de este Ayuntamiento, en sesión celebrada el día 23 de febrero de 2022. LA SECRETARÍA ACCIDENTAL.	Página	1231/2041	
Url De Verificación	<a href="https://portal.dipusevilla.es/vfirmaAytos/code/TP6zbRCB6h6qmKVx8agLkw==">https://portal.dipusevilla.es/vfirmaAytos/code/TP6zbRCB6h6qmKVx8agLkw==</a>			

<b>JUNTA DE ANDALUCÍA</b>	<b>FORMULARIO DE DATOS PARA SU INCORPORACIÓN AL INVENTARIO ANDALUZ DE INSTALACIONES DEPORTIVAS</b>	<b>ANEXO II</b>
		Rev. 04
	<b>4. DATOS DE LOS ESPACIOS DEPORTIVOS</b>	Hoja 5 de 8

<b>11. CAMPOS DE TIRO</b> <input type="checkbox"/> Campo de tiro vuelo. <input type="checkbox"/> Campo de tiro de precisión. <input type="checkbox"/> Campo de tiro al plato. <input type="checkbox"/> Campo de tiro con arco. <input type="checkbox"/> Otros campos de tiro.	Atributos específicos	Longitud (m) Superficie (m <sup>2</sup> ) Nº de puestos
<b>12. ZONAS DE JUEGOS POPULARES O/Y TRADICIONALES</b> <input type="checkbox"/> Pista calva. <input type="checkbox"/> Pista de tanga. <input type="checkbox"/> Pista de lanzamiento de barra castellana. <input type="checkbox"/> Pista de lanzamiento de barra aragonesa. <input type="checkbox"/> Corro de lucha. <input type="checkbox"/> Carril de Bolos Huertanos. <input type="checkbox"/> Campo de bolos Cartagenero. <input type="checkbox"/> Bolera. <input type="checkbox"/> Campo de billar romano. <input type="checkbox"/> Campo de llave (chave). <input type="checkbox"/> Otras zonas de juegos populares. Indicar:	Atributos específicos	Largo (m) Ancho (m) Superficie (m <sup>2</sup> ) Diámetro (en el caso de que sean circulares) (m)
<b>13. OTROS ESPACIOS SINGULARES</b> <input type="checkbox"/> Campo de minigolf. <input type="checkbox"/> Pista de bowling. <input type="checkbox"/> Campo de casting. <input type="checkbox"/> Remo en banco fijo (con balsa). <input type="checkbox"/> Otros espacios singulares. Indicar:	Atributos específicos	Superficie (m <sup>2</sup> ) Nº de puestos
<b>14. OBSERVACIONES</b>		

<b>Código Seguro De Verificación:</b>	TP6zbRCB6h6qmKVx8agLkw==	<b>Estado</b>	<b>Fecha y hora</b>	
<b>Firmado Por</b>	Josefa Ganformina Dorantes	Firmado	07/03/2022 10:41:03	
<b>Observaciones</b>	DILIGENCIA. Para hacer constar que este documento ha sido APROBADO INICIALMENTE por el Pleno de este Ayuntamiento, en sesión celebrada el día 23 de febrero de 2022. LA SECRETARIA ACCIDENTAL.	<b>Página</b>	1232/2041	
<b>Url De Verificación</b>	<a href="https://portal.dipusevilla.es/vfirmaAytos/code/TP6zbRCB6h6qmKVx8agLkw==">https://portal.dipusevilla.es/vfirmaAytos/code/TP6zbRCB6h6qmKVx8agLkw==</a>			




<b>JUNTA DE ANDALUCÍA</b>	<b>FORMULARIO DE DATOS PARA SU INCORPORACIÓN AL INVENTARIO ANDALUZ DE INSTALACIONES DEPORTIVAS</b>	<b>ANEXO II</b>
		Rev. 04
	<b>4. DATOS DE LOS ESPACIOS DEPORTIVOS</b>	Hoja 6 de 8

#### 4.4. ÁREAS DE ACTIVIDAD Y SUS ATRIBUTOS ESPECÍFICOS

##### 4.4.1. ÁREAS TERRESTRES


<b>1. ESCALADA</b> <input type="checkbox"/> Zona de escalada	Atributos específicos	Desnivel (altura en metros): Número de vías: <input type="checkbox"/> Señalización <input type="checkbox"/> Equipadas
<b>2. VÍAS FERRATAS</b> (recorrido por espacios rocosos con elementos de progresión) <input type="checkbox"/> Vía ferrata	Atributos específicos	Desnivel (m) <input type="checkbox"/> Señalización <input type="checkbox"/> Equipadas
<b>3. RUTA ECUESTRE</b> <input type="checkbox"/> Ruta ecuestre	Atributos específicos	Longitud (m) <input type="checkbox"/> Señalización
<b>4. CAMPO DE RECORRIDO DE TIRO Y DE CAZA</b> (cotos de caza) <input type="checkbox"/> Campo de tiro y caza	Atributos específicos	Superficie (m <sup>2</sup> )
<b>5. CAVIDADES</b> <input type="checkbox"/> Simas <input type="checkbox"/> Cuevas	Atributos específicos	Desnivel <input type="checkbox"/> Turísticas Longitud (m) <input type="checkbox"/> Mapa topográfico <input type="checkbox"/> Tramos subacuáticos
<b>6. VÍAS VERDES Y CAMINOS NATURALES</b> <input type="checkbox"/> Vía verde <input type="checkbox"/> Camino de siga <input type="checkbox"/> Otros caminos naturales (históricos, cañadas, rural, etc...)	Atributos específicos	Longitud del tramo principal (m) <input type="checkbox"/> Señalización
<b>7. SENDEROS</b> (GR, PR, locales, urbanos, etc...) <input type="checkbox"/> Gran recorrido (GR) <input type="checkbox"/> Pequeño recorrido (PR) <input type="checkbox"/> Sendero Local (SL) <input type="checkbox"/> Sendero Urbano (SU)	Atributos específicos	Longitud del tramo municipal (m)
<b>8. ACTIVIDAD FÍSICO-DEPORTIVA EN PLAYAS Y RÍOS</b> <input type="checkbox"/> Playas naturales <input type="checkbox"/> Playas artificiales <input type="checkbox"/> Ríos y lagos	Atributos específicos	<input type="checkbox"/> Límite de la zona de baño recomendada <input type="checkbox"/> Equipamientos para juegos deportivos <input type="checkbox"/> Zona delimitada de varada
<b>9. ITINERARIOS DE BICICLETAS DE MONTAÑA</b> <input type="checkbox"/> Itinerario de bicicleta de montaña	Atributos específicos	Longitud (m) <input type="checkbox"/> Señalización
<b>10. OTRAS ÁREAS TERRESTRES</b> <input type="checkbox"/> Otras áreas terrestres	Atributos específicos	Denominación

<b>Código Seguro De Verificación:</b>	TP6zbRCB6h6qmKVx8agLkw==	<b>Estado</b>	<b>Fecha y hora</b>	
<b>Firmado Por</b>	Josefa Ganformina Dorantes	Firmado	07/03/2022 10:41:03	
<b>Observaciones</b>	DILIGENCIA. Para hacer constar que este documento ha sido APROBADO INICIALMENTE por el Pleno de este Ayuntamiento, en sesión celebrada el día 23 de febrero de 2022. LA SECRETARÍA ACCIDENTAL.	<b>Página</b>	1233/2041	
<b>Url De Verificación</b>	<a href="https://portal.dipusevilla.es/vfirmaAytos/code/TP6zbRCB6h6qmKVx8agLkw==">https://portal.dipusevilla.es/vfirmaAytos/code/TP6zbRCB6h6qmKVx8agLkw==</a>			

<b>JUNTA DE ANDALUCÍA</b>	<b>FORMULARIO DE DATOS PARA SU INCORPORACIÓN AL INVENTARIO ANDALUZ DE INSTALACIONES DEPORTIVAS</b>	<b>ANEXO II</b>
		Rev. 04
	<b>4. DATOS DE LOS ESPACIOS DEPORTIVOS</b>	Hoja 7 de 8

#### 4.4.2. ÁREAS AÉREAS

<b>1. VUELOS</b> <input type="checkbox"/> Zona de vuelo a motor <input type="checkbox"/> Zona de vuelo aerostático <input type="checkbox"/> Zona de vuelo sin motor	Atributos específicos	Coord. despegue <input type="checkbox"/> Rampa despegue Coord. aterrizaje Sup. aterrizaje (m <sup>2</sup> ) Longitud máx. (m) <input type="checkbox"/> Señalización
<b>2. PARACAIDISMO</b> <input type="checkbox"/> Zona de paracaidismo	Atributos específicos	<input type="checkbox"/> Señalización Sup. aterrizaje (m <sup>2</sup> )
<b>3. COLOMBÓDROMO</b> <input type="checkbox"/> Campo de entrenamiento	Atributos específicos	Radio (m) <input type="checkbox"/> Sistemas audiovisuales
<b>4. OTRAS ÁREAS AÉREAS</b> <input type="checkbox"/> Otras áreas aéreas	Atributos específicos	Denominación

<b>Código Seguro De Verificación:</b>	TP6zbRCB6h6qmKVx8agLkw==	<b>Estado</b>	<b>Fecha y hora</b>	
<b>Firmado Por</b>	Josefa Ganformina Dorantes	Firmado	07/03/2022 10:41:03	
<b>Observaciones</b>	DILIGENCIA. Para hacer constar que este documento ha sido APROBADO INICIALMENTE por el Pleno de este Ayuntamiento, en sesión celebrada el día 23 de febrero de 2022. LA SECRETARIA ACCIDENTAL.	<b>Página</b>	1234/2041	
<b>Url De Verificación</b>	<a href="https://portal.dipusevilla.es/vfirmaAytos/code/TP6zbRCB6h6qmKVx8agLkw==">https://portal.dipusevilla.es/vfirmaAytos/code/TP6zbRCB6h6qmKVx8agLkw==</a>			

<b>JUNTA DE ANDALUCÍA</b>	<b>FORMULARIO DE DATOS PARA SU INCORPORACIÓN AL INVENTARIO ANDALUZ DE INSTALACIONES DEPORTIVAS</b>	<b>ANEXO II</b>
		Rev. 04
	<b>4. DATOS DE LOS ESPACIOS DEPORTIVOS</b>	Hoja 8 de 8

#### 4.4.3. AREAS ACUÁTICAS

<b>1. VELA</b> <input type="checkbox"/> Zona acuática de vela	Atributos específicos	<input type="checkbox"/> Señalización
<b>2. BARRANCOS</b> <input type="checkbox"/> Itinerario en barranco	Atributos específicos	Denominación <input type="checkbox"/> Rápeles Desnivel (m) <input type="checkbox"/> Señalización Longitud (m) <input type="checkbox"/> Sifones <input type="checkbox"/> Caudal permanente de agua <input type="checkbox"/> Equipadas
<b>3. ACTIVIDADES A MOTOR</b> <input type="checkbox"/> Zona acuática de actividades a motor	Atributos específicos	<input type="checkbox"/> Señalización
<b>4. ACTIVIDAD SUBACUÁTICA</b> (se pueden desarrollar en lagos, presas, embalses, ríos y mar) <input type="checkbox"/> Zona de pesca submarina <input type="checkbox"/> Zona de inmersión <input type="checkbox"/> Otras zonas de actividades subacuáticas	Atributos específicos	<input type="checkbox"/> Señalización
<b>5. SURF</b> <input type="checkbox"/> Zona de surf	Atributos específicos	<input type="checkbox"/> Señalización
<b>6. ESQUÍ ACUÁTICO</b> <input type="checkbox"/> Zona de esquí acuático	Atributos específicos	<input type="checkbox"/> Señalización Longitud (m)
<b>7. REMO Y PIRAGÜISMO</b> <input type="checkbox"/> Remo en aguas tranquilas <input type="checkbox"/> Piragüismo en aguas tranquilas <input type="checkbox"/> Piragüismo en aguas bravas	Atributos específicos	<input type="checkbox"/> Señalización Longitud (m)
<b>8. OTRAS ÁREAS ACUÁTICAS</b> <input type="checkbox"/> Otras áreas acuáticas	Atributos específicos	Denominación

#### 4.4.4. OBSERVACIONES

--

<b>Código Seguro De Verificación:</b>	TP6zbRCB6h6qmKVx8agLkw==	<b>Estado</b>	Fecha y hora
<b>Firmado Por</b>	Josefa Ganformina Dorantes	Firmado	07/03/2022 10:41:03
<b>Observaciones</b>	DILIGENCIA. Para hacer constar que este documento ha sido APROBADO INICIALMENTE por el Pleno de este Ayuntamiento, en sesión celebrada el día 23 de febrero de 2022. LA SECRETARIA ACCIDENTAL.	<b>Página</b>	1235/2041
<b>Url De Verificación</b>	<a href="https://portal.dipusevilla.es/vfirmaAytos/code/TP6zbRCB6h6qmKVx8agLkw==">https://portal.dipusevilla.es/vfirmaAytos/code/TP6zbRCB6h6qmKVx8agLkw==</a>		



<b>JUNTA DE ANDALUCÍA</b>	<b>FORMULARIO DE DATOS PARA SU INCORPORACIÓN AL INVENTARIO ANDALUZ DE INSTALACIONES DEPORTIVAS</b>	<b>ANEXO III</b>
		Rev. 04
	<b>5. DATOS ESPACIOS COMPLEMENTARIOS</b>	Hoja 1 de 5

## 5.1. TIPOLOGÍA DE LOS ESPACIOS COMPLEMENTARIOS Y SUS ATRIBUTOS ESPECÍFICOS

### 5.1.1. ESPACIOS COMPLEMENTARIOS GENÉRICOS

<input checked="" type="checkbox"/> <b>1. VESTUARIOS</b>			
5.1.1.1. Atributos generales	Asociado al espacio/s deportivo/s: SALA POLIVALENTE <input type="checkbox"/> Compartido con otras instalaciones <b>Estado de uso:</b> En uso - NORMAL <b>Conservación:</b> Permite el uso - BUENO Año de construcción: 2000 Año de remodelación: 2019 <input type="checkbox"/> El espacio complementario es BAJA Fecha de baja: Motivo:	5.1.1.2. Atributos específicos	<input checked="" type="checkbox"/> Colectivo <input checked="" type="checkbox"/> Adaptado normas accesibilidad Nº salas cambio de ropa Nº armarios de equipo Nº de urinarios Nº cabinas individuales Nº de duchas 4 Nº de inodoros 4 Nº taquillas guardarropa Nº de lavabos 4 Superficie m2 40 <input type="checkbox"/> Individual <input type="checkbox"/> Adaptado normas accesibilidad <input type="checkbox"/> Ducha <input type="checkbox"/> Inodoro <input type="checkbox"/> Lavabo
<input checked="" type="checkbox"/> <b>2. ASEOS PÚBLICOS</b>			
5.1.1.1. Atributos generales	Asociado al espacio/s deportivo/s: SALA POLIVALENTE <input type="checkbox"/> Compartido con otras instalaciones <b>Estado de uso:</b> En uso - NORMAL <b>Conservación:</b> Permite el uso - BUENO Año de construcción: 2000 Año de remodelación: 2019 <input type="checkbox"/> El espacio complementario es BAJA Fecha de baja: Motivo:	5.1.1.2. Atributos específicos	<b>Personas usuarias:</b> COMÚN <input checked="" type="checkbox"/> Adaptado normas accesibilidad Nº de lavabos 4 Nº de urinarios Nº de inodoros 4
<input type="checkbox"/> <b>3. ALMACÉN DEPORTIVO</b> (Sólo los que se usen exclusivamente para guardar material deportivo)			
5.1.1.1. Atributos generales	Asociado al espacio/s deportivo/s: <input type="checkbox"/> Compartido con otras instalaciones <b>Estado de uso:</b> <b>Conservación:</b> Año de construcción: Año de remodelación: <input type="checkbox"/> El espacio complementario es BAJA Fecha de baja: Motivo:	5.1.1.2. Atributos específicos	Altura Superficie (m²) <input type="checkbox"/> Dispone de puerta directa al espacio deportivo
<input type="checkbox"/> <b>4. GRADAS</b>			
5.1.1.1. Atributos generales	Asociado al espacio/s deportivo/s: <input type="checkbox"/> Compartido con otras instalaciones <b>Estado de uso:</b> <b>Conservación:</b> Año de construcción: Año de remodelación: <input type="checkbox"/> El espacio complementario es BAJA Fecha de baja: Motivo:	5.1.1.2. Atributos específicos	<b>Tipo</b> <b>Cubierta</b> Nº plazas de pie Nº plazas sentado <input type="checkbox"/> Plazas reservadas y accesibles para personas discapacitadas
<b>5.1.1.3. OBSERVACIONES</b>			


<b>Código Seguro De Verificación:</b>	TP6zbRCB6h6qmKVx8agLkw==	<b>Estado</b>	<b>Fecha y hora</b>
<b>Firmado Por</b>	Josefa Ganformina Dorantes	Firmado	07/03/2022 10:41:03
<b>Observaciones</b>	DILIGENCIA. Para hacer constar que este documento ha sido APROBADO INICIALMENTE por el Pleno de este Ayuntamiento, en sesión celebrada el día 23 de febrero de 2022. LA SECRETARIA ACCIDENTAL.	<b>Página</b>	1236/2041
<b>Url De Verificación</b>	<a href="https://portal.dipusevilla.es/vfirmaAytos/code/TP6zbRCB6h6qmKVx8agLkw==">https://portal.dipusevilla.es/vfirmaAytos/code/TP6zbRCB6h6qmKVx8agLkw==</a>		



<b>JUNTA DE ANDALUCÍA</b>	<b>FORMULARIO DE DATOS PARA SU INCORPORACIÓN AL INVENTARIO ANDALUZ DE INSTALACIONES DEPORTIVAS</b>	<b>ANEXO III</b>
		Rev. 04
	<b>5. DATOS ESPACIOS COMPLEMENTARIOS</b>	Hoja 2 de 5


**5.1.2. ESPACIOS COMPLEMENTARIOS ESPECÍFICOS**

<input type="checkbox"/> <b>1. REMONTE</b> (cable esquí / tele sillas – tele cabinas)		5.1.2.1. Atributos generales	Asociado al espacio/s deportivo/s:  <input type="checkbox"/> Compartido con otras instalaciones <b>Estado de uso:</b> <b>Conservación:</b> Año de construcción: Año de remodelación:  <input type="checkbox"/> El espacio complementario es BAJA Fecha de baja: Motivo:	5.1.2.2. Atributos específicos	Longitud (m) Desnivel (m) Capacidad (deportistas/hora) Denominación
<input type="checkbox"/> <b>2. ZONA DE VARADA EN PLAYA</b>		5.1.2.1. Atributos generales	Asociado al espacio/s deportivo/s:  <input type="checkbox"/> Compartido con otras instalaciones <b>Estado de uso:</b> <b>Conservación:</b> Año de construcción: Año de remodelación:  <input type="checkbox"/> El espacio complementario es BAJA Fecha de baja: Motivo:	5.1.2.2. Atributos específicos	Superficie (m²) <b>Pasillo de acceso</b> Denominación
<input type="checkbox"/> <b>3. AERÓDROMOS</b>		5.1.2.1. Atributos generales	Asociado al espacio/s deportivo/s:  <input type="checkbox"/> Compartido con otras instalaciones <b>Estado de uso:</b> <b>Conservación:</b> Año de construcción: Año de remodelación:  <input type="checkbox"/> El espacio complementario es BAJA Fecha de baja: Motivo:	5.1.2.2. Atributos específicos	Nº pistas Longitud pista principal (m) Anchura pista principal (m) <input type="checkbox"/> Taller Nº hangares Pavimento pista principal <input type="checkbox"/> Torre de control <input type="checkbox"/> Depósito de combustible
<input type="checkbox"/> <b>4. ESPACIOS COMPLEMENTARIOS DE HÍPCA</b> <input type="checkbox"/> Caballerizas <input type="checkbox"/> Pista de doma <input type="checkbox"/> Caminaderos		5.1.2.1. Atributos generales	Asociado al espacio/s deportivo/s:  <input type="checkbox"/> Compartido con otras instalaciones <b>Estado de uso:</b> <b>Conservación:</b> Año de construcción: Año de remodelación:  <input type="checkbox"/> El espacio complementario es BAJA Fecha de baja: Motivo:	5.1.2.2. Atributos específicos (si posee más de un tipo, separar los atributos con un guión)	Nº plazas Longitud (m) Anchura (m) Diámetro (m) en caso circular Superficie (m²)
<input type="checkbox"/> <b>5. PUERTOS E INSTALACIONES NÁUTICAS</b>					

<b>Código Seguro De Verificación:</b>	TP6zbRCB6h6qmKVx8agLkw==	<b>Estado</b>	<b>Fecha y hora</b>	
<b>Firmado Por</b>	Josefa Ganfornina Dorantes	Firmado	07/03/2022 10:41:03	
<b>Observaciones</b>	DILIGENCIA. Para hacer constar que este documento ha sido APROBADO INICIALMENTE por el Pleno de este Ayuntamiento, en sesión celebrada el día 23 de febrero de 2022. LA SECRETARIA ACCIDENTAL.	<b>Página</b>	1237/2041	
<b>Url De Verificación</b>	<a href="https://portal.dipusevilla.es/vfirmaAytos/code/TP6zbRCB6h6qmKVx8agLkw==">https://portal.dipusevilla.es/vfirmaAytos/code/TP6zbRCB6h6qmKVx8agLkw==</a>			

<b>JUNTA DE ANDALUCÍA</b>	<b>FORMULARIO DE DATOS PARA SU INCORPORACIÓN AL INVENTARIO ANDALUZ DE INSTALACIONES DEPORTIVAS</b>	<b>ANEXO III</b>
		Rev. 04
	<b>5. DATOS ESPACIOS COMPLEMENTARIOS</b>	Hoja 3 de 5

<b>ESPACIO COMPLEMENTARIO</b>	<input type="checkbox"/> Puerto deportivo <input type="checkbox"/> Dársena deportiva <input type="checkbox"/> Marina. puerto interior <input type="checkbox"/> Embarcadero	<b>5.1.2.1. Atributos generales</b>	Asociado al espacio/s deportivo/s:  <input type="checkbox"/> Compartido con otras instalaciones <b>Estado de uso:</b> <b>Conservación:</b> Año de construcción: Año de remodelación:  <input type="checkbox"/> El espacio complementario es BAJA Fecha de baja: Motivo:	<b>5.1.2.2. Atributos específicos</b>	Nº amarres <input type="checkbox"/> Agua potable <input type="checkbox"/> Electricidad <input type="checkbox"/> Gasolinera <input type="checkbox"/> Dique seco Calado de la bocana <input type="checkbox"/> Varadero <input type="checkbox"/> Elevador <input type="checkbox"/> Rampa <input type="checkbox"/> Pantalán
-------------------------------	---	-------------------------------------	---	---------------------------------------	--

<b>Código Seguro De Verificación:</b>	TP6zbRCB6h6qmKVx8agLkw==	<b>Estado</b>	<b>Fecha y hora</b>	
<b>Firmado Por</b>	Josefa Ganformina Dorantes	Firmado	07/03/2022 10:41:03	
<b>Observaciones</b>	DILIGENCIA. Para hacer constar que este documento ha sido APROBADO INICIALMENTE por el Pleno de este Ayuntamiento, en sesión celebrada el día 23 de febrero de 2022. LA SECRETARIA ACCIDENTAL.	<b>Página</b>	1238/2041	
<b>Url De Verificación</b>	<a href="https://portal.dipusevilla.es/vfirmaAytos/code/TP6zbRCB6h6qmKVx8agLkw==">https://portal.dipusevilla.es/vfirmaAytos/code/TP6zbRCB6h6qmKVx8agLkw==</a>			


<b>JUNTA DE ANDALUCIA</b>	<b>FORMULARIO DE DATOS PARA SU INCORPORACIÓN AL INVENTARIO ANDALUZ DE INSTALACIONES DEPORTIVAS</b>	<b>ANEXO III</b>
		Rev. 04
	<b>5. DATOS ESPACIOS COMPLEMENTARIOS</b>	Hoja 4 de 5

<input type="checkbox"/> <b>6. ESPACIOS COMPLEMENTARIOS DE ZONAS DE REMO Y PIRAGÜISMO</b>			Asociado al espacio/s deportivo/s: <input type="checkbox"/> Compartido con otras instalaciones <b>Estado de uso:</b> <b>Conservación:</b> Año de construcción: Año de remodelación:  <input type="checkbox"/> El espacio complementario es BAJA Fecha de baja: Motivo:	5.1.1. Atributos generales          5.1.2.2. Atributos específicos	<input type="checkbox"/> Pantalanes <input type="checkbox"/> Torre de jueces <input type="checkbox"/> Hangar de canoas y/o piraguas <input type="checkbox"/> Muelles
<input type="checkbox"/> <b>7. REFUGIOS DE MONTAÑA</b>	Nombre oficial	5.1.1. Atributos generales	Asociado al espacio/s deportivo/s: <input type="checkbox"/> Compartido con otras instalaciones <b>Estado de uso:</b> <b>Conservación:</b> Año de construcción: Año de remodelación:  <input type="checkbox"/> El espacio complementario es BAJA Fecha de baja: Motivo:	5.1.2.2. Atributos específicos	Cota de altura (m) <input type="checkbox"/> Zona de vivac Nº plazas <input type="checkbox"/> Cocina <input type="checkbox"/> Guarda Periodo de apertura
<input type="checkbox"/> <b>8. ESPACIOS COMPLEMENTARIOS DE ZONAS DE CIRCUITOS A MOTOR</b>	<input type="checkbox"/> Boxes <input type="checkbox"/> Torre de control <input type="checkbox"/> Paddock <input type="checkbox"/> Guardería karts <input type="checkbox"/> Aparcamiento de personal de servicio	5.1.1. Atributos generales	Asociado al espacio/s deportivo/s: <input type="checkbox"/> Compartido con otras instalaciones <b>Estado de uso:</b> <b>Conservación:</b> Año de construcción: Año de remodelación:  <input type="checkbox"/> El espacio complementario es BAJA Fecha de baja: Motivo:	5.1.2.2. Atributos específicos	Nº plazas Superficie (m <sup>2</sup> ) <input type="checkbox"/> Electricidad <input type="checkbox"/> Agua potable <input type="checkbox"/> Gasolinera
<input type="checkbox"/> <b>9. PALOMAR</b>		5.1.1. Atributos generales	Asociado al espacio/s deportivo/s: <input type="checkbox"/> Compartido con otras instalaciones <b>Estado de uso:</b> <b>Conservación:</b> Año de construcción: Año de remodelación:  <input type="checkbox"/> El espacio complementario es BAJA Fecha de baja: Motivo:	5.1.2.2. Atributos específicos	Volumen (m <sup>3</sup> ) Nº palomas/m <sup>3</sup>
<input type="checkbox"/> <b>10. OTROS ESPACIOS COMPLEMENTARIOS</b>	Denominación			5.1.2.2. Atributos específicos	
<b>5.1.2.3. OBSERVACIONES</b>					

<b>Código Seguro De Verificación:</b>	TP6zbRCB6h6qmKVx8agLkw==	<b>Estado</b>	<b>Fecha y hora</b>
<b>Firmado Por</b>	Josefa Ganformina Dorantes	Firmado	07/03/2022 10:41:03
<b>Observaciones</b>	DILIGENCIA. Para hacer constar que este documento ha sido APROBADO INICIALMENTE por el Pleno de este Ayuntamiento, en sesión celebrada el día 23 de febrero de 2022. LA SECRETARÍA ACCIDENTAL.	<b>Página</b>	1239/2041
<b>Url De Verificación</b>	<a href="https://portal.dipusevilla.es/vfirmaAytos/code/TP6zbRCB6h6qmKVx8agLkw==">https://portal.dipusevilla.es/vfirmaAytos/code/TP6zbRCB6h6qmKVx8agLkw==</a>		



<b>JUNTA DE ANDALUCÍA</b>	<b>FORMULARIO DE DATOS PARA SU INCORPORACIÓN AL INVENTARIO ANDALUZ DE INSTALACIONES DEPORTIVAS</b>	<b>ANEXO III</b>
	<b>5. DATOS ESPACIOS COMPLEMENTARIOS</b>	Rev. 04 Hoja 5 de 5

<b>Código Seguro De Verificación:</b>	TP6zbRCB6h6qmKVx8agLkw==	<b>Estado</b>	<b>Fecha y hora</b>	
<b>Firmado Por</b>	Josefa Ganformina Dorantes	Firmado	07/03/2022 10:41:03	
<b>Observaciones</b>	DILIGENCIA. Para hacer constar que este documento ha sido APROBADO INICIALMENTE por el Pleno de este Ayuntamiento, en sesión celebrada el día 23 de febrero de 2022. LA SECRETARIA ACCIDENTAL.	<b>Página</b>	1240/2041	
<b>Url De Verificación</b>	<a href="https://portal.dipusevilla.es/vfirmaAytos/code/TP6zbRCB6h6qmKVx8agLkw==">https://portal.dipusevilla.es/vfirmaAytos/code/TP6zbRCB6h6qmKVx8agLkw==</a>			




## PLAN LOCAL DE INSTALACIONES Y EQUIPAMIENTOS DEPORTIVOS DE LEBRIJA

# ANEXOS

### D.- OTROS ESPACIOS DEPORTIVOS CIRCUITO DE AUTOMODELISMO CIUDAD DE LEBRIJA



<b>Código Seguro De Verificación:</b>	TP6zbRCB6h6qmKVx8agLkw==	<b>Estado</b>	<b>Fecha y hora</b>	
<b>Firmado Por</b>	Josefa Ganformina Dorantes	Firmado	07/03/2022 10:41:03	
<b>Observaciones</b>	DILIGENCIA. Para hacer constar que este documento ha sido APROBADO INICIALMENTE por el Pleno de este Ayuntamiento, en sesión celebrada el día 23 de febrero de 2022. LA SECRETARIA ACCIDENTAL.	<b>Página</b>	1241/2041	
<b>Url De Verificación</b>	<a href="https://portal.dipusevilla.es/vfirmaAytos/code/TP6zbRCB6h6qmKVx8agLkw==">https://portal.dipusevilla.es/vfirmaAytos/code/TP6zbRCB6h6qmKVx8agLkw==</a>			

<b>JUNTA DE ANDALUCIA</b>	<b>FORMULARIO DE DATOS PARA SU INCORPORACIÓN AL INVENTARIO ANDALUZ DE INSTALACIONES DEPORTIVAS</b>	<b>ANEXO I</b>
		Rev. 04
	<b>3. DATOS GENERALES DE LA INSTALACIÓN</b>	Hoja 1 de 3


**3.1. ATRIBUTOS GENERALES**

<b>1. CÓDIGO</b> (A rellenar por Admón.)		<b>2. NOMBRE OFICIAL DE LA INSTALACIÓN</b> CIRCUITO DE AUTOMODELISMO CIUDAD DE LEBRIJA		<b>ESPACIOS DEPORTIVOS Y COMPL.</b> Nº de espacios deportivos: 1 Nº de esp. complementarios: 3	
<b>2. NOMBRE COMÚN O POR LA QUE ES CONOCIDA</b> CIRCUITO DE AUTOMODELISMO			<b>3. COMPLEJO POLIDEPORTIVO</b> <input type="checkbox"/> Esta instalación forma parte de un complejo deportivo Nombre del complejo:		
<b>4. DIRECCIÓN</b>					
<b>TIPO VÍA</b> Avenida		<b>NOMBRE VÍA</b> VICENTE VELARDE		<b>NUMERO</b> S/N	<b>CALIFICADOR DE NÚMERO</b>
<b>KILÓMETRO EN LA</b>		<b>COMPLEMENTO DE DOMICILIO:</b> Urbanización, residencial,		<b>CÓDIGO POSTAL</b> 41740	
<b>5. PROVINCIA</b> SEVILLA		<b>6. MUNICIPIO</b> L E B R I J A		<b>7. ZONA DEPORTIVA</b>	
<b>8. AGRUPACIÓN TERRITORIAL</b> E-7 BAJO GUADALQUIVIR DE SEVILLA		<b>9. NÚCLEO DE POBLACIÓN</b> 27.432		<b>10. DISTRITO MUNICIPAL</b>	<b>11. BARRIO</b>
<b>12. EMPLAZAMIENTO EN ESPACIO NATURAL PROTEGIDO</b> <input type="checkbox"/> SI <input checked="" type="checkbox"/> NO Indicar:			<b>13. LICENCIA DE ACTIVIDAD</b> <input checked="" type="checkbox"/> SI <input type="checkbox"/> NO		
<b>15. LA INSTALACIÓN REUTILIZA O ADAPTA UNA INSTALACIÓN PREVIA</b> <input checked="" type="checkbox"/> SI <input type="checkbox"/> NO Indicar:			<b>14. INSTALACIÓN INTEGRADA EN EDIFICIO MULTIFUNCIONAL</b> <input type="checkbox"/> SI <input checked="" type="checkbox"/> NO Indicar:		
<b>16. OTROS DATOS</b>					
<b>TELEFONO FIJO</b> 955-97-54-67		<b>TELEFONO MOVIL</b> 609-41-98-39		<b>FAX</b>	<b>WEB</b>
<b>E-MAIL</b> JMGARCIA@ISAMARA.COM					
<b>17. COORDENADAS UTM (ETRS89)</b>				<b>18. COORDENADAS GEOGRÁFICAS</b>	
<b>X</b> 759420.40	<b>Y</b> 4089312.8	<b>Z</b> 10	<b>HUSO</b> 29 Y 30	<b>LONGITUD</b> 6° 4' 54.94989"	<b>LATITUD</b> 36° 55' 20.72840"
<b>19. INSTALACIÓN</b> <input type="checkbox"/>		<b>NO PUBLICAR EN INTERNET</b> <input type="checkbox"/>		<b>20. AÑO INICIO ACTIV.</b>	<b>21. BAJA</b> <input type="checkbox"/> La instalación es Fecha baja: Moti
<b>22. CENTRO EDUCACIÓN</b> <input type="checkbox"/> Pertenece a Centro Educativo Tipo de Centro Educativo: Nivel de Enseñanza:		<b>23. NIVEL DE DOTACIÓN</b> <input checked="" type="checkbox"/> Red Básica <input type="checkbox"/> Red Complementaria <input type="checkbox"/> Red Especial		<b>24. SITUACIÓN INSTALACIÓN</b> <input checked="" type="checkbox"/> Urbana <input type="checkbox"/> Periférica <input type="checkbox"/> No Urbana	
<b>25. ACCESIBILIDAD/SUPRESION DE BARRERAS ARQUITECTÓNICAS</b>					
<b>Persona Usuaría Deportista</b> <input checked="" type="checkbox"/> Permite circulación exterior <input checked="" type="checkbox"/> Permite la circulación interior <input type="checkbox"/> Tiene vestuarios adaptados (al menos uno) <input type="checkbox"/> Tiene aseos adaptados (al menos uno)		<b>Persona Usuaría Espectadora</b> <input checked="" type="checkbox"/> Permite circulación exterior <input checked="" type="checkbox"/> Permite la circulación interior <input type="checkbox"/> Tiene aseos adaptados (al menos uno)		<input type="checkbox"/> La Instalación ha sido concebida como <input type="checkbox"/> La instalación se ha adaptado mediante	
<b>26. RÉGIMEN DE ACCESO</b> <input checked="" type="checkbox"/> Libre gratuito <input checked="" type="checkbox"/> Libre pagando entrada <input checked="" type="checkbox"/> Libre pagando cuota periódica de abono o socio			<input type="checkbox"/> Restringido a alumnos <input type="checkbox"/> Restringido a residentes <input type="checkbox"/> Restringido a trabajadores o		<b>27. USUARIOS</b> <input type="checkbox"/> Escolares <input type="checkbox"/> Deportistas de competición <input checked="" type="checkbox"/> Deportistas en general
<b>28. EFICIENCIA ENERGÉTICA</b>					
<b>DISEÑO</b> <input type="checkbox"/> Bioclimático <input type="checkbox"/> Ecoeficiente		<b>TRATAMIENTO DE RESIDUOS</b> <input type="checkbox"/> Previo a la recogida <input type="checkbox"/> Separación		<b>CALIFICACIÓN ENERGÉTICA DE EDIFICACIONES</b> TIPO DE EDIFICACIÓN CALIFICACIÓN	
<b>INSTALACIÓN PROPIA DE ENERGÍA RENOVABLE</b> <input type="checkbox"/> Planta de generación propia Tipo de generador:		<b>GESTIÓN DEL AGUA</b> Superficie regable (m²): <input type="checkbox"/> Sistemas de ahorro		<hr/> <hr/> <hr/> <hr/> <hr/>	
<b>29. PROTECCIÓN CONTRA INCENDIOS</b> <input type="checkbox"/> Alumbrado de emergencia <input type="checkbox"/> Bocas de incendios equipadas <input type="checkbox"/> Extintores portátiles <input type="checkbox"/> Detección					

<b>Código Seguro De Verificación:</b>	TP6zbRCB6h6qmKVx8agLkw==	<b>Estado</b>	<b>Fecha y hora</b>
<b>Firmado Por</b>	Josefa Ganfornina Dorantes	Firmado	07/03/2022 10:41:03
<b>Observaciones</b>	DILIGENCIA. Para hacer constar que este documento ha sido APROBADO INICIALMENTE por el Pleno de este Ayuntamiento, en sesión celebrada el día 23 de febrero de 2022. LA SECRETARIA ACCIDENTAL.	<b>Página</b>	1242/2041
<b>Url De Verificación</b>	<a href="https://portal.dipusevilla.es/vfirmaAytos/code/TP6zbRCB6h6qmKVx8agLkw==">https://portal.dipusevilla.es/vfirmaAytos/code/TP6zbRCB6h6qmKVx8agLkw==</a>		




<p><b>30. PROPIEDAD</b></p> <p>Nombre de la persona propietaria: AYUNTAMIENTO DE LEBRIJA</p> <p><input checked="" type="checkbox"/> Propiedad pública</p> <ul style="list-style-type: none"> <li><input type="checkbox"/> Admón. General del Estado</li> <li><input type="checkbox"/> Admón. Autonómica</li> <li><input checked="" type="checkbox"/> Admón. Local</li> </ul> <p><input type="checkbox"/> Propiedad privada</p> <ul style="list-style-type: none"> <li><input type="checkbox"/> Privados deportivos             <ul style="list-style-type: none"> <li><input type="checkbox"/> Asociativos</li> <li><input type="checkbox"/> Empresas</li> </ul> </li> <li><input type="checkbox"/> Privados no deportivos             <ul style="list-style-type: none"> <li><input type="checkbox"/> Educativos</li> <li><input type="checkbox"/> Religiosos</li> <li><input type="checkbox"/> Sociedades Empresariales</li> <li><input type="checkbox"/> Residenciales</li> <li><input type="checkbox"/> Turísticos</li> <li><input type="checkbox"/> Otros</li> </ul> </li> </ul>	<p><b>31. GESTIÓN</b></p> <p><input type="checkbox"/> La persona gestora de la instalación es la misma que la propietaria</p> <p>Nombre de la persona gestora: JOSÉ MARÍA GARCÍA</p> <p><input type="checkbox"/> Gestión pública</p> <ul style="list-style-type: none"> <li><input type="checkbox"/> Admón. General del Estado</li> <li><input type="checkbox"/> Admón. Autonómica</li> <li><input type="checkbox"/> Admón. Local</li> </ul> <p><input checked="" type="checkbox"/> Gestión privada</p> <ul style="list-style-type: none"> <li><input checked="" type="checkbox"/> Privada deportiva             <ul style="list-style-type: none"> <li><input checked="" type="checkbox"/> Asociativos</li> <li><input type="checkbox"/> Empresas</li> </ul> </li> <li><input type="checkbox"/> Privada no deportiva             <ul style="list-style-type: none"> <li><input type="checkbox"/> Educativos</li> <li><input type="checkbox"/> Religiosos</li> <li><input type="checkbox"/> Sociedades Empresariales</li> <li><input type="checkbox"/> Residenciales</li> <li><input type="checkbox"/> Turísticos</li> <li><input type="checkbox"/> Otros</li> </ul> </li> </ul>
<p><b>32. Observaciones</b></p>	

<b>Código Seguro De Verificación:</b>	TP6zbRCB6h6qmKVx8agLkw==	<b>Estado</b>	<b>Fecha y hora</b>	
<b>Firmado Por</b>	Josefa Ganformina Dorantes	Firmado	07/03/2022 10:41:03	
<b>Observaciones</b>	DILIGENCIA. Para hacer constar que este documento ha sido APROBADO INICIALMENTE por el Pleno de este Ayuntamiento, en sesión celebrada el día 23 de febrero de 2022. LA SECRETARIA ACCIDENTAL.	<b>Página</b>	1243/2041	
<b>Url De Verificación</b>	<a href="https://portal.dipusevilla.es/vfirmaAytos/code/TP6zbRCB6h6qmKVx8agLkw==">https://portal.dipusevilla.es/vfirmaAytos/code/TP6zbRCB6h6qmKVx8agLkw==</a>			

<b>JUNTA DE ANDALUCÍA</b>	<b>FORMULARIO DE DATOS PARA SU INCORPORACIÓN AL INVENTARIO ANDALUZ DE INSTALACIONES DEPORTIVAS</b>	<b>ANEXO I</b>
		Rev. 04
	<b>3. DATOS GENERALES DE LA INSTALACIÓN</b>	Hoja 3 de 3

### 3.2. SERVICIOS AUXILIARES


<b>1. MOVILIDAD</b> <input checked="" type="checkbox"/> Transporte colectivo (estación o parada de transporte colectivo en las inmediaciones de la instalación) <input type="checkbox"/> Integración de un Centro de carácter sociocultural o comercial <input checked="" type="checkbox"/> Aparcamiento (propio o en las inmediaciones) <input type="checkbox"/> Servicio público de                      Indicar distancia a punto de servicio más <input type="checkbox"/> Aparcamiento de bicicletas	
<b>2. TERMAL</b> <input type="checkbox"/> Sauna <input type="checkbox"/> Hidromasaje <input type="checkbox"/> Baño turco <input type="checkbox"/> Ducha ciclónica	
<b>3. SERVICIOS GENERALES</b>	
<input type="checkbox"/> Bar <input checked="" type="checkbox"/> Restaurante <input type="checkbox"/> Residencia deportiva. Número de camas: <input type="checkbox"/> Zona Infantil <input type="checkbox"/> Servicios comerciales <input checked="" type="checkbox"/> Control de acceso	<input type="checkbox"/> Oficinas <input type="checkbox"/> Salón de actos <input type="checkbox"/> Sala de lectura <input type="checkbox"/> Sala de exposiciones <input type="checkbox"/> Aula de formación
<b>4. SALUD Y ESTÉTICA</b>	
<input type="checkbox"/> Centro Médico <input type="checkbox"/> Enfermería <input type="checkbox"/> Desfibrilador permanente <input type="checkbox"/> Conexión 112	<input type="checkbox"/> Peluquería <input type="checkbox"/> Estética <input type="checkbox"/> Fisioterapia <input type="checkbox"/> Masaje
<b>5. SERVICIOS DE MANTENIMIENTO</b>	
<input type="checkbox"/> Almacén general <input type="checkbox"/> Taller de mantenimiento	
<b>6. OTROS</b>	

<b>Código Seguro De Verificación:</b>	TP6zbRCB6h6qmKVx8agLkw==	<b>Estado</b>	<b>Fecha y hora</b>	
<b>Firmado Por</b>	Josefa Ganformina Dorantes	Firmado	07/03/2022 10:41:03	
<b>Observaciones</b>	DILIGENCIA. Para hacer constar que este documento ha sido APROBADO INICIALMENTE por el Pleno de este Ayuntamiento, en sesión celebrada el día 23 de febrero de 2022. LA SECRETARIA ACCIDENTAL.	<b>Página</b>	1244/2041	
<b>Url De Verificación</b>	<a href="https://portal.dipusevilla.es/vfirmaAytos/code/TP6zbRCB6h6qmKVx8agLkw==">https://portal.dipusevilla.es/vfirmaAytos/code/TP6zbRCB6h6qmKVx8agLkw==</a>			

<b>JUNTA DE ANDALUCÍA</b>	<b>FORMULARIO DE DATOS PARA SU INCORPORACIÓN AL INVENTARIO ANDALUZ DE INSTALACIONES DEPORTIVAS</b>	<b>ANEXO II</b>
		Rev. 04
	<b>4. DATOS DE LOS ESPACIOS DEPORTIVOS</b>	Hoja 1 de 8

**4.1. ATRIBUTOS GENERALES (a rellenar por cada espacio deportivo)**

<b>1. CLASE DE ESPACIO DEPORTIVO</b>		<b>2. ACTIVIDAD DEPORTIVA PRINCIPAL</b>		<b>3. OTRAS ACTIVIDADES</b>	
<b>ESPACIO SINGULAR</b>		<b>AUTOMODELISMO</b>			
<b>4. CERRAMIENTO</b>		<b>5. ESTADO DE USO</b>		<b>6. ILUMINACIÓN (USO NOCTURNO)</b>	
<input checked="" type="checkbox"/> Espacio abierto <input checked="" type="checkbox"/> Aire libre (no dispone de cubierta) <input type="checkbox"/> Cerramiento estacional (temporadas) <input type="checkbox"/> Sólo cubierto (con abertura lateral) <input type="checkbox"/> Recinto cerrado <input type="checkbox"/> Cerrado fijo (cerramiento tradicional) <input type="checkbox"/> Cubierta móvil <input type="checkbox"/> Cerramiento textil		<input checked="" type="checkbox"/> En uso <input type="checkbox"/> Normal <input checked="" type="checkbox"/> Estacional <input type="checkbox"/> Fuera de uso <input type="checkbox"/> En construcción <input type="checkbox"/> En remodelación <input type="checkbox"/> Fuera de uso		<input type="checkbox"/> Permite el uso <input type="checkbox"/> Permite competición <input type="checkbox"/> Permite entrenamientos <input checked="" type="checkbox"/> No permite el uso nocturno <input checked="" type="checkbox"/> No hay iluminación <input checked="" type="checkbox"/> Es parcial o insuficiente	
<b>7. PAVIMENTO</b> (sobre el que se desarrolla la actividad deportiva)			<b>8. CONSERVACIÓN DEL PAVIMENTO</b>		
<input checked="" type="checkbox"/> <b>Natural.</b> Tierra (pavimento original) <input type="checkbox"/> <b>Madera.</b> <input type="checkbox"/> <b>Hierba artificial.</b> <input type="checkbox"/> <b>Sintéticos.</b> <input type="checkbox"/> <b>Metálicos.</b> <input type="checkbox"/> <b>Hormigones y aglomerados.</b> <input type="checkbox"/> <b>Baldosas y similar.</b> <input type="checkbox"/> <b>Otros pavimentos.</b>			<input checked="" type="checkbox"/> Permite la práctica deportiva <input checked="" type="checkbox"/> Bueno <input type="checkbox"/> Regular <input type="checkbox"/> No permite la práctica deportiva <input type="checkbox"/> Mal estado <input type="checkbox"/> Inservible		
<b>9. AÑO CONSTRUCCIÓN</b>	<b>10. AÑO REMODELACIÓN</b>	<b>11. ALTURA LIBRE</b>		<b>14. BAJA</b>	
1998		metros		<input type="checkbox"/> El espacio deportivo es BAJA Fecha de baja:	
<b>12. SISTEMA DE CALEFACCIÓN</b>		<b>13. SISTEMA DE CLIMATIZACIÓN</b>		Motivo:	
<input type="checkbox"/> Posee sistema de calefacción		<input type="checkbox"/> Posee sistema de			
<b>15. OBSERVACIONES</b>					

<b>Código Seguro De Verificación:</b>	TP6zbRCB6h6qmKVx8agLkw==	<b>Estado</b>	<b>Fecha y hora</b>		
<b>Firmado Por</b>	Josefa Ganfornina Dorantes	Firmado	07/03/2022 10:41:03		
<b>Observaciones</b>	DILIGENCIA. Para hacer constar que este documento ha sido APROBADO INICIALMENTE por el Pleno de este Ayuntamiento, en sesión celebrada el día 23 de febrero de 2022. LA SECRETARIA ACCIDENTAL.		<b>Página</b>		1245/2041
<b>Url De Verificación</b>	<a href="https://portal.dipusevilla.es/vfirmaAytos/code/TP6zbRCB6h6qmKVx8agLkw==">https://portal.dipusevilla.es/vfirmaAytos/code/TP6zbRCB6h6qmKVx8agLkw==</a>				

<b>JUNTA DE ANDALUCÍA</b>	<b>FORMULARIO DE DATOS PARA SU INCORPORACIÓN AL INVENTARIO ANDALUZ DE INSTALACIONES DEPORTIVAS</b>	<b>ANEXO II</b>
		Rev. 04
	<b>4. DATOS DE LOS ESPACIOS DEPORTIVOS</b>	Hoja 2 de 8

#### 4.2. ESPACIOS CONVENCIONALES Y SUS ATRIBUTOS ESPECÍFICOS


<b>1. PISTAS POLIDEPORTIVAS</b>	<input type="checkbox"/> Pista polideportiva de 400 m <sup>2</sup> hasta 800 m <sup>2</sup> de superficie. <input type="checkbox"/> Pista polideportiva de 800 m <sup>2</sup> hasta 1000 m <sup>2</sup> de superficie. <input type="checkbox"/> Pista polideportiva de 1000 m <sup>2</sup> o mayor superficie.	<b>2. PISTAS ESPECIALIZADAS Y OTRAS PISTAS</b>	<input type="checkbox"/> Pista de tenis (Sup. ≥400 m <sup>2</sup> ) <input type="checkbox"/> Pista de hielo (Sup. ≥400 m <sup>2</sup> ) <input type="checkbox"/> Pista de petanca (Sup. ≥20 m <sup>2</sup> ) <input type="checkbox"/> Otras pistas (Sup. ≥400 m <sup>2</sup> ) <input type="checkbox"/> Otras pistas (Sup. <400 m <sup>2</sup> )	Atributos específicos	Largo (m): Ancho (m): Superficie (m <sup>2</sup> ): Orientación eje longitudinal:
<b>1. PISTAS POLIDEPORTIVAS CON FRONTÓN</b>	<input type="checkbox"/> Pista polideportiva de 400 m <sup>2</sup> hasta 800 m <sup>2</sup> con frontón. <input type="checkbox"/> Pista polideportiva de 800 m <sup>2</sup> hasta 1000 m <sup>2</sup> con frontón. <input type="checkbox"/> Pista polideportiva de 800 m <sup>2</sup> o mayor superficie con frontón.	<b>2. FRONTONES Y OTRAS PISTAS DE PARED</b>	<input type="checkbox"/> Frontón (Sup. ≥200 m <sup>2</sup> ) <input type="checkbox"/> Padel (Sup. ≥150 m <sup>2</sup> ) <input type="checkbox"/> Squash (Sup. ≥50 m <sup>2</sup> ) <input type="checkbox"/> Trinquete (Sup. ≥200 m <sup>2</sup> ) <input type="checkbox"/> Otras pistas (Sup. ≥400 m <sup>2</sup> ) <input type="checkbox"/> Otras pistas (Sup. <400 m <sup>2</sup> )	Atributos específicos	Largo (m): Ancho (m): Altura pared (m): Superficie (m <sup>2</sup> ): Número de paredes: Orientación eje longitudinal:
<b>1. CAMPOS POLIDEPORTIVOS</b>	<input type="checkbox"/> Campo polideportivo de 2000 m <sup>2</sup> hasta 4000 m <sup>2</sup> de superficie. <input type="checkbox"/> Campo polideportivo de 4000 m <sup>2</sup> hasta 8000 m <sup>2</sup> de superficie. <input type="checkbox"/> Campo polideportivo de 8000 m <sup>2</sup> o mayor superficie	<b>2. CAMPOS ESPECIALIZADOS Y OTROS CAMPOS</b>	<input type="checkbox"/> Campo de fútbol (sup. mín. 4000 m <sup>2</sup> ) <input type="checkbox"/> Campo de fútbol-7 (sup. mín. 1500 m <sup>2</sup> ) <input type="checkbox"/> Campo de rugby (sup. mín. 4000 m <sup>2</sup> ) <input type="checkbox"/> Campo de hockey (sup. mín. 4000 m <sup>2</sup> ) <input type="checkbox"/> Campo de béisbol (sup. mín. 4000 m <sup>2</sup> ) <input type="checkbox"/> Campo de softbol (sup. mín. 1500 m <sup>2</sup> ) <input type="checkbox"/> Zona de lanzamiento de atletismo (campo interior pista de atletismo, mín. 2000 m <sup>2</sup> ) <input type="checkbox"/> Otros campos (sup. ≥2000 m <sup>2</sup> ) <input type="checkbox"/> Otros campos (sup. <2000 m <sup>2</sup> )	Atributos específicos	Tipo de Césped <input type="checkbox"/> Natural <input type="checkbox"/> Artificial Largo (m): Ancho (m): Superficie (m <sup>2</sup> ): Superficie regable: Orientación eje longitudinal:
<b>1. ESPACIOS LONGITUDINALES DE ATLETISMO</b>	<input type="checkbox"/> Pista de atletismo de 400 m. <input type="checkbox"/> Pista de atletismo de 300 m. <input type="checkbox"/> Pista de atletismo de 200 m. <input type="checkbox"/> Otras pistas atletismo, mín. de 100 m. <input type="checkbox"/> Recta carreras de atletismo (mín. 50m). <input type="checkbox"/> Recta de saltos: longitud, triple y pértiga (mínimo 40 m). <input type="checkbox"/> Zona de salto de altura (mínimo 40 m).	<b>2. OTROS ESPACIOS LONGITUDINALES</b>	<input type="checkbox"/> Velódromo (Sup. <200 m). <input type="checkbox"/> Patinódromo (Sup. <200 m). <input type="checkbox"/> Anillo de hielo (Sup. <200 m). <input type="checkbox"/> Otros espacios longitudinales (Sup. ≥100m).	Atributos específicos	Largo (m): Ancho (m): Superficie (m <sup>2</sup> ): Número de calles: Orientación eje longitudinal:
<b>1. VASOS DEPORTIVOS</b>	<input type="checkbox"/> Vaso deportivo de 25 m. <input type="checkbox"/> Vaso deportivo de 33 m. <input type="checkbox"/> Vaso deportivo de 50 m.	<b>2. OTROS VASOS</b>	<input type="checkbox"/> Vaso de enseñanza. <input type="checkbox"/> Vaso recreativo. <input type="checkbox"/> Vaso hidromasaje. <input type="checkbox"/> Vaso de chapoteo. <input type="checkbox"/> Otros vasos (Sup. ≥50 m <sup>2</sup> ). <input type="checkbox"/> Otros vasos (Sup. <50 m <sup>2</sup> ).	Atributos específicos	Largo (m): Ancho (m): Profundidad máxima (m): Profundidad mínima (m): Pendiente del suelo: Número de calles: Superficie (m <sup>2</sup> ): <b>Rebosadero del vaso:</b> <b>Accesibilidad al vaso:</b> Orientación eje longitudinal: <b>Pavimento recinto vasos:</b> Sistema calentamiento agua: Fuente de energía: Sistema tratamiento agua:
<b>6. SALAS</b> (recinto cerrado sin los requerimientos dimensionales de las pistas, por lo que pueden ser irregulares o incluso tener columnas, etc...)					

<b>Código Seguro De Verificación:</b>	TP6zbRCB6h6qmKVx8agLkw==	<b>Estado</b>	<b>Fecha y hora</b>
<b>Firmado Por</b>	Josefa Ganfornina Dorantes	Firmado	07/03/2022 10:41:03
<b>Observaciones</b>	DILIGENCIA. Para hacer constar que este documento ha sido APROBADO INICIALMENTE por el Pleno de este Ayuntamiento, en sesión celebrada el día 23 de febrero de 2022. LA SECRETARÍA ACCIDENTAL.	<b>Página</b>	1246/2041
<b>Url De Verificación</b>	<a href="https://portal.dipusevilla.es/vfirmaAytos/code/TP6zbRCB6h6qmKVx8agLkw==">https://portal.dipusevilla.es/vfirmaAytos/code/TP6zbRCB6h6qmKVx8agLkw==</a>		



<b>JUNTA DE ANDALUCÍA</b>	<b>FORMULARIO DE DATOS PARA SU INCORPORACIÓN AL INVENTARIO ANDALUZ DE INSTALACIONES DEPORTIVAS</b>	<b>ANEXO II</b>
		Rev. 04
	<b>4. DATOS DE LOS ESPACIOS DEPORTIVOS</b>	Hoja 3 de 8


1. SALAS POLIVALENTES	<input type="checkbox"/> Sala polivalente de 100 hasta 200 m <sup>2</sup> <input type="checkbox"/> Sala polivalente de 200 hasta 300 m <sup>2</sup> <input type="checkbox"/> Sala polivalente de 300 a mayor sup.	2. SALAS ESPECIALIZADAS Y OTRAS SALAS	<input type="checkbox"/> Sala equipada. <input type="checkbox"/> Sala de artes marciales. <input type="checkbox"/> Sala de esgrima. <input type="checkbox"/> Sala de tiro con arco. <input type="checkbox"/> Sala de tiro de precisión. <input type="checkbox"/> Sala especializada. <input type="checkbox"/> Otras salas (Sup. <50 m <sup>2</sup> ). <input type="checkbox"/> Otras salas (Sup. ≥ 50 m <sup>2</sup> ).	Atributos específicos	Largo (m): Ancho (m): Superficie (m <sup>2</sup> ): Altura de la sala: Orientación eje longitudinal:
<b>7. OBSERVACIONES</b>					

<b>Código Seguro De Verificación:</b>	TP6zbRCB6h6qmKVx8agLkw==	<b>Estado</b>	<b>Fecha y hora</b>	
<b>Firmado Por</b>	Josefa Ganformina Dorantes	Firmado	07/03/2022 10:41:03	
<b>Observaciones</b>	DILIGENCIA. Para hacer constar que este documento ha sido APROBADO INICIALMENTE por el Pleno de este Ayuntamiento, en sesión celebrada el día 23 de febrero de 2022. LA SECRETARIA ACCIDENTAL.	<b>Página</b>	1247/2041	
<b>Url De Verificación</b>	<a href="https://portal.dipusevilla.es/vfirmaAytos/code/TP6zbRCB6h6qmKVx8agLkw==">https://portal.dipusevilla.es/vfirmaAytos/code/TP6zbRCB6h6qmKVx8agLkw==</a>			

<b>JUNTA DE ANDALUCÍA</b>	<b>FORMULARIO DE DATOS PARA SU INCORPORACIÓN AL INVENTARIO ANDALUZ DE INSTALACIONES DEPORTIVAS</b>	<b>ANEXO II</b>
		Rev. 04
	<b>4. DATOS DE LOS ESPACIOS DEPORTIVOS</b>	Hoja 4 de 8

#### 4.3. ESPACIOS SINGULARES Y SUS ATRIBUTOS ESPECÍFICOS


<b>CAMPO DE JUEGO</b>	<input type="checkbox"/> Campos de golf (al menos 9 hoyos, de par 3,4 o 5). <input type="checkbox"/> Pitch and putt. <input type="checkbox"/> Campo de golf rústico. <input type="checkbox"/> Otros campos de golf.	<b>ZONA DE PRÁCTICAS</b>	<input type="checkbox"/> Campo de prácticas. <input type="checkbox"/> Zona de <i>approach</i> . <input type="checkbox"/> Zona de pateo (patting-green).	Atributos específicos	Número de hoyos Longitud (m) Par del campo Superficie (m <sup>2</sup> ) Superficie Regable (m <sup>2</sup> ):
	<b>2. CIRCUITOS DE MOTOR</b> <input type="checkbox"/> Circuito de velocidad (L ≥ 2000 m) <input type="checkbox"/> Circuito de karts (L ≥ 200 m) <input type="checkbox"/> Circuito de motocross (L ≥ 500 m) <input type="checkbox"/> Otros circuitos de motor			Atributos específicos	Longitud del recorrido (m) Nº curvas derecha e izquierda: / Anchura de la pista (m) Parrilla de salida/nº pilotos /
	<b>3. CIRCUITO DE CARRERA A PIE</b> Circuito de carrera a pie. <input type="checkbox"/>			Atributos específicos	Longitud del recorrido (m) Estaciones de ejercicio.
	<b>4. CIRCUITO DE BICICLETA</b> <input type="checkbox"/> Circuito de bicicleta (circuito cerrado). <input type="checkbox"/> Carril-bici.			Atributos específicos	Longitud del tramo (m) Longitud total (m)
	<b>5. CANAL DE REMO Y PIRAGÜISMO</b> <input type="checkbox"/> Canal aguas tranquilas. <input type="checkbox"/> Canal aguas bravas.			Atributos específicos	Longitud del tramo (m) Profundidad (m) Nº calles Desnivel
	<b>6. ZONAS DE DEPORTE DE INVIERNO</b> <input type="checkbox"/> Trampolín de saltos. <input type="checkbox"/> Pista de esquí. <input type="checkbox"/> Pista de esquí de fondo. <input type="checkbox"/> Parque de snowboard. <input type="checkbox"/> Circuito de fondo y tiro. <input type="checkbox"/> Otras zonas.			Atributos específicos	Altura (m) –solo para trampolín- Desnivel Dificultad –solo para esquí- Longitud (m) <input type="checkbox"/> Nieve artificial Denominación pista
	<b>7. ESPACIOS DE HÍPICA</b> <input type="checkbox"/> Pista de carreras hípicas. <input type="checkbox"/> Pista de concurso. <input type="checkbox"/> Picadero. <input type="checkbox"/> Pista de ensayo. <input type="checkbox"/> Pista de saltos. <input type="checkbox"/> Campo de polo. <input type="checkbox"/> Otras pistas.			Atributos específicos	Longitud (m) Ancho (m) Superficie (m <sup>2</sup> )
	<b>8. ESTRUCTURAS ARTIFICIALES DE ESCALADA</b> Estructuras artificiales construidas para la práctica de deportes de montaña y escalada. Las zonas naturales equipadas para esta actividad se consideran áreas de actividad. <input type="checkbox"/> Muro de escalada. <input type="checkbox"/> Bulder (altura menor a 3 m).			Atributos específicos	Altura máxima (m) Superficie de escalada (m <sup>2</sup> ) <input type="checkbox"/> Presas Material
	<b>9. PISTAS DE MONOPATÍN Y PATÍN LÍNEA</b> <input type="checkbox"/> Pista monopatín y patín en línea. <input type="checkbox"/> Circuito monopatín y patín en línea. <input type="checkbox"/> Campo monopatín y patín en línea (skate park...).			Atributos específicos	Longitud –solo circuitos- <input type="checkbox"/> Estructura en U (half pipe) Superficie (m <sup>2</sup> )
	<b>10. PISTAS DE MODELISMO</b> <input checked="" type="checkbox"/> Circuito de automodelismo. <input type="checkbox"/> Campo de aeromodelismo. <input type="checkbox"/> Otras zonas de modalismo.			Atributos específicos	Longitud (m) 253 Diámetro (si es circular): (m) Ancho (m) 4

<b>Código Seguro De Verificación:</b>	TP6zbrCB6h6qmKVx8agLkw==	<b>Estado</b>	<b>Fecha y hora</b>	
<b>Firmado Por</b>	Josefa Ganfornina Dorantes	Firmado	07/03/2022 10:41:03	
<b>Observaciones</b>	DILIGENCIA. Para hacer constar que este documento ha sido APROBADO INICIALMENTE por el Pleno de este Ayuntamiento, en sesión celebrada el día 23 de febrero de 2022. LA SECRETARÍA ACCIDENTAL.	<b>Página</b>	1248/2041	
<b>Url De Verificación</b>	<a href="https://portal.dipusevilla.es/vfirmaAytos/code/TP6zbrCB6h6qmKVx8agLkw==">https://portal.dipusevilla.es/vfirmaAytos/code/TP6zbrCB6h6qmKVx8agLkw==</a>			



<b>JUNTA DE ANDALUCÍA</b>	<b>FORMULARIO DE DATOS PARA SU INCORPORACIÓN AL INVENTARIO ANDALUZ DE INSTALACIONES DEPORTIVAS</b>	<b>ANEXO II</b>
		Rev. 04
	<b>4. DATOS DE LOS ESPACIOS DEPORTIVOS</b>	Hoja 5 de 8

<b>11. CAMPOS DE TIRO</b> <input type="checkbox"/> Campo de tiro vuelo. <input type="checkbox"/> Campo de tiro de precisión. <input type="checkbox"/> Campo de tiro al plato. <input type="checkbox"/> Campo de tiro con arco. <input type="checkbox"/> Otros campos de tiro.	Atributos específicos	Longitud (m) Superficie (m <sup>2</sup> ) Nº de puestos
<b>12. ZONAS DE JUEGOS POPULARES O/Y TRADICIONALES</b> <input type="checkbox"/> Pista calva. <input type="checkbox"/> Pista de tanga. <input type="checkbox"/> Pista de lanzamiento de barra castellana. <input type="checkbox"/> Pista de lanzamiento de barra aragonesa. <input type="checkbox"/> Corro de lucha. <input type="checkbox"/> Carril de Bolos Huertanos. <input type="checkbox"/> Campo de bolos Cartagenero. <input type="checkbox"/> Bolera. <input type="checkbox"/> Campo de billar romano. <input type="checkbox"/> Campo de llave (chave). <input type="checkbox"/> Otras zonas de juegos populares. Indicar:	Atributos específicos	Largo (m) Ancho (m) Superficie (m <sup>2</sup> ) Diámetro (en el caso de que sean circulares) (m)
<b>13. OTROS ESPACIOS SINGULARES</b> <input type="checkbox"/> Campo de minigolf. <input type="checkbox"/> Pista de bowling. <input type="checkbox"/> Campo de casting. <input type="checkbox"/> Remo en banco fijo (con balsa). <input type="checkbox"/> Otros espacios singulares. Indicar:	Atributos específicos	Superficie (m <sup>2</sup> ) Nº de puestos
<b>14. OBSERVACIONES</b>		


<b>Código Seguro De Verificación:</b>	TP6zbRCB6h6qmKVx8agLkw==	<b>Estado</b>	<b>Fecha y hora</b>	
<b>Firmado Por</b>	Josefa Ganformina Dorantes	Firmado	07/03/2022 10:41:03	
<b>Observaciones</b>	DILIGENCIA. Para hacer constar que este documento ha sido APROBADO INICIALMENTE por el Pleno de este Ayuntamiento, en sesión celebrada el día 23 de febrero de 2022. LA SECRETARIA ACCIDENTAL.	<b>Página</b>	1249/2041	
<b>Url De Verificación</b>	<a href="https://portal.dipusevilla.es/vfirmaAytos/code/TP6zbRCB6h6qmKVx8agLkw==">https://portal.dipusevilla.es/vfirmaAytos/code/TP6zbRCB6h6qmKVx8agLkw==</a>			

<b>JUNTA DE ANDALUCÍA</b>	<b>FORMULARIO DE DATOS PARA SU INCORPORACIÓN AL INVENTARIO ANDALUZ DE INSTALACIONES DEPORTIVAS</b>	<b>ANEXO II</b>
		Rev. 04
	<b>4. DATOS DE LOS ESPACIOS DEPORTIVOS</b>	Hoja 6 de 8

#### 4.4. ÁREAS DE ACTIVIDAD Y SUS ATRIBUTOS ESPECÍFICOS

##### 4.4.1. ÁREAS TERRESTRES


<b>1. ESCALADA</b> <input type="checkbox"/> Zona de escalada	Atributos específicos	Desnivel (altura en metros): Número de vías: <input type="checkbox"/> Señalización <input type="checkbox"/> Equipadas
<b>2. VÍAS FERRATAS</b> (recorrido por espacios rocosos con elementos de progresión) <input type="checkbox"/> Vía ferrata	Atributos específicos	Desnivel (m) <input type="checkbox"/> Señalización <input type="checkbox"/> Equipadas
<b>3. RUTA ECUESTRE</b> <input type="checkbox"/> Ruta ecuestre	Atributos específicos	Longitud (m) <input type="checkbox"/> Señalización
<b>4. CAMPO DE RECORRIDO DE TIRO Y DE CAZA</b> (cotos de caza) <input type="checkbox"/> Campo de tiro y caza	Atributos específicos	Superficie (m <sup>2</sup> )
<b>5. CAVIDADES</b> <input type="checkbox"/> Simas <input type="checkbox"/> Cuevas	Atributos específicos	Desnivel <input type="checkbox"/> Turísticas Longitud (m) <input type="checkbox"/> Mapa topográfico <input type="checkbox"/> Tramos subacuáticos
<b>6. VÍAS VERDES Y CAMINOS NATURALES</b> <input type="checkbox"/> Vía verde <input type="checkbox"/> Camino de siga <input type="checkbox"/> Otros caminos naturales (históricos, cañadas, rural, etc...)	Atributos específicos	Longitud del tramo principal (m) <input type="checkbox"/> Señalización
<b>7. SENDEROS</b> (GR, PR, locales, urbanos, etc...) <input type="checkbox"/> Gran recorrido (GR) <input type="checkbox"/> Pequeño recorrido (PR) <input type="checkbox"/> Sendero Local (SL) <input type="checkbox"/> Sendero Urbano (SU)	Atributos específicos	Longitud del tramo municipal (m)
<b>8. ACTIVIDAD FÍSICO-DEPORTIVA EN PLAYAS Y RÍOS</b> <input type="checkbox"/> Playas naturales <input type="checkbox"/> Playas artificiales <input type="checkbox"/> Ríos y lagos	Atributos específicos	<input type="checkbox"/> Límite de la zona de baño recomendada <input type="checkbox"/> Equipamientos para juegos deportivos <input type="checkbox"/> Zona delimitada de varada
<b>9. ITINERARIOS DE BICICLETAS DE MONTAÑA</b> <input type="checkbox"/> Itinerario de bicicleta de montaña	Atributos específicos	Longitud (m) <input type="checkbox"/> Señalización
<b>10. OTRAS ÁREAS TERRESTRES</b> <input type="checkbox"/> Otras áreas terrestres	Atributos específicos	Denominación

<b>Código Seguro De Verificación:</b>	TP6zbRCB6h6qmKVx8agLkw==	<b>Estado</b>	<b>Fecha y hora</b>	
<b>Firmado Por</b>	Josefa Ganformina Dorantes	Firmado	07/03/2022 10:41:03	
<b>Observaciones</b>	DILIGENCIA. Para hacer constar que este documento ha sido APROBADO INICIALMENTE por el Pleno de este Ayuntamiento, en sesión celebrada el día 23 de febrero de 2022. LA SECRETARÍA ACCIDENTAL.	<b>Página</b>	1250/2041	
<b>Url De Verificación</b>	<a href="https://portal.dipusevilla.es/vfirmaAytos/code/TP6zbRCB6h6qmKVx8agLkw==">https://portal.dipusevilla.es/vfirmaAytos/code/TP6zbRCB6h6qmKVx8agLkw==</a>			

<b>JUNTA DE ANDALUCÍA</b>	<b>FORMULARIO DE DATOS PARA SU INCORPORACIÓN AL INVENTARIO ANDALUZ DE INSTALACIONES DEPORTIVAS</b>	<b>ANEXO II</b>
		Rev. 04
	<b>4. DATOS DE LOS ESPACIOS DEPORTIVOS</b>	Hoja 7 de 8

#### 4.4.2. ÁREAS AÉREAS

<b>1. VUELOS</b> <input type="checkbox"/> Zona de vuelo a motor <input type="checkbox"/> Zona de vuelo aerostático <input type="checkbox"/> Zona de vuelo sin motor	Atributos específicos	Coord. despegue <input type="checkbox"/> Rampa despegue Coord. aterrizaje Sup. aterrizaje (m <sup>2</sup> ) Longitud máx. (m) <input type="checkbox"/> Señalización
<b>2. PARACAIDISMO</b> <input type="checkbox"/> Zona de paracaidismo	Atributos específicos	<input type="checkbox"/> Señalización Sup. aterrizaje (m <sup>2</sup> )
<b>3. COLOMBÓDROMO</b> <input type="checkbox"/> Campo de entrenamiento	Atributos específicos	Radio (m) <input type="checkbox"/> Sistemas audiovisuales
<b>4. OTRAS ÁREAS AÉREAS</b> <input type="checkbox"/> Otras áreas aéreas	Atributos específicos	Denominación

<b>Código Seguro De Verificación:</b>	TP6zbRCB6h6qmKVx8agLkw==	<b>Estado</b>	<b>Fecha y hora</b>	
<b>Firmado Por</b>	Josefa Ganformina Dorantes	Firmado	07/03/2022 10:41:03	
<b>Observaciones</b>	DILIGENCIA. Para hacer constar que este documento ha sido APROBADO INICIALMENTE por el Pleno de este Ayuntamiento, en sesión celebrada el día 23 de febrero de 2022. LA SECRETARIA ACCIDENTAL.	<b>Página</b>	1251/2041	
<b>Url De Verificación</b>	<a href="https://portal.dipusevilla.es/vfirmaAytos/code/TP6zbRCB6h6qmKVx8agLkw==">https://portal.dipusevilla.es/vfirmaAytos/code/TP6zbRCB6h6qmKVx8agLkw==</a>			

<b>JUNTA DE ANDALUCÍA</b>	<b>FORMULARIO DE DATOS PARA SU INCORPORACIÓN AL INVENTARIO ANDALUZ DE INSTALACIONES DEPORTIVAS</b>	<b>ANEXO II</b>
		Rev. 04
	<b>4. DATOS DE LOS ESPACIOS DEPORTIVOS</b>	Hoja 8 de 8

#### 4.4.3. AREAS ACUÁTICAS

<b>1. VELA</b> <input type="checkbox"/> Zona acuática de vela	Atributos específicos	<input type="checkbox"/> Señalización
<b>2. BARRANCOS</b> <input type="checkbox"/> Itinerario en barranco	Atributos específicos	Denominación <input type="checkbox"/> Rápeles Desnivel (m) <input type="checkbox"/> Señalización Longitud (m) <input type="checkbox"/> Sifones <input type="checkbox"/> Caudal permanente de agua <input type="checkbox"/> Equipadas
<b>3. ACTIVIDADES A MOTOR</b> <input type="checkbox"/> Zona acuática de actividades a motor	Atributos específicos	<input type="checkbox"/> Señalización
<b>4. ACTIVIDAD SUBACUÁTICA</b> (se pueden desarrollar en lagos, presas, embalses, ríos y mar) <input type="checkbox"/> Zona de pesca submarina <input type="checkbox"/> Zona de inmersión <input type="checkbox"/> Otras zonas de actividades subacuáticas	Atributos específicos	<input type="checkbox"/> Señalización
<b>5. SURF</b> <input type="checkbox"/> Zona de surf	Atributos específicos	<input type="checkbox"/> Señalización
<b>6. ESQUÍ ACUÁTICO</b> <input type="checkbox"/> Zona de esquí acuático	Atributos específicos	<input type="checkbox"/> Señalización Longitud (m)
<b>7. REMO Y PIRAGÜISMO</b> <input type="checkbox"/> Remo en aguas tranquilas <input type="checkbox"/> Piragüismo en aguas tranquilas <input type="checkbox"/> Piragüismo en aguas bravas	Atributos específicos	<input type="checkbox"/> Señalización Longitud (m)
<b>8. OTRAS ÁREAS ACUÁTICAS</b> <input type="checkbox"/> Otras áreas acuáticas	Atributos específicos	Denominación

#### 4.4.4. OBSERVACIONES

--	--

<b>Código Seguro De Verificación:</b>	TP6zbRCB6h6qmKVx8agLkw==	<b>Estado</b>	Fecha y hora
<b>Firmado Por</b>	Josefa Ganformina Dorantes	Firmado	07/03/2022 10:41:03
<b>Observaciones</b>	DILIGENCIA. Para hacer constar que este documento ha sido APROBADO INICIALMENTE por el Pleno de este Ayuntamiento, en sesión celebrada el día 23 de febrero de 2022. LA SECRETARIA ACCIDENTAL.	<b>Página</b>	1252/2041
<b>Url De Verificación</b>	<a href="https://portal.dipusevilla.es/vfirmaAytos/code/TP6zbRCB6h6qmKVx8agLkw==">https://portal.dipusevilla.es/vfirmaAytos/code/TP6zbRCB6h6qmKVx8agLkw==</a>		




	<b>FORMULARIO DE DATOS PARA SU INCORPORACIÓN AL INVENTARIO ANDALUZ DE INSTALACIONES DEPORTIVAS</b>	<b>ANEXO III</b>
		Rev. 04
	<b>5. DATOS ESPACIOS COMPLEMENTARIOS</b>	Hoja 1 de 5

### 5.1. TIPOLOGÍA DE LOS ESPACIOS COMPLEMENTARIOS Y SUS ATRIBUTOS ESPECÍFICOS

#### 5.1.1. ESPACIOS COMPLEMENTARIOS GENÉRICOS


<input type="checkbox"/> <b>1. VESTUARIOS</b>			
5.1.1.1. Atributos generales	Asociado al espacio/s deportivo/s: <input type="checkbox"/> Compartido con otras instalaciones <b>Estado de uso:</b> <b>Conservación:</b> Año de construcción: Año de remodelación:  <input type="checkbox"/> El espacio complementario es BAJA Fecha de baja: Motivo:	5.1.1.2. Atributos específicos	<input type="checkbox"/> Colectivo <input type="checkbox"/> Adaptado normas accesibilidad Nº salas cambio de ropa Nº armarios de equipo Nº de urinarios Nº cabinas individuales Nº de duchas Nº de inodoros Nº taquillas guardarropa Nº de lavabos Superficie m2
5.1.1.2. Atributos específicos		5.1.1.2. Atributos específicos	<input type="checkbox"/> Individual <input type="checkbox"/> Adaptado normas accesibilidad <input type="checkbox"/> Ducha <input type="checkbox"/> Inodoro <input type="checkbox"/> Lavabo
<input checked="" type="checkbox"/> <b>2. ASEOS PÚBLICOS</b>			
5.1.1.1. Atributos generales	Asociado al espacio/s deportivo/s: CIRCUITO DE RADIO CONTROL <input type="checkbox"/> Compartido con otras instalaciones <b>Estado de uso:</b> En uso - NORMAL <b>Conservación:</b> Permite el uso - REGULAR Año de construcción: 2005 Año de remodelación:  <input type="checkbox"/> El espacio complementario es BAJA Fecha de baja: Motivo:	5.1.1.2. Atributos específicos	<b>Personas usuarias:</b> COMÚN <input type="checkbox"/> Adaptado normas accesibilidad Nº de lavabos 2 Nº de urinarios Nº de inodoros 2
<input checked="" type="checkbox"/> <b>3. ALMACÉN DEPORTIVO</b> (Sólo los que se usen exclusivamente para guardar material deportivo)			
5.1.1.1. Atributos generales	Asociado al espacio/s deportivo/s: CIRCUITO DE RADIO CONTROL <input type="checkbox"/> Compartido con otras instalaciones <b>Estado de uso:</b> En uso - NORMAL <b>Conservación:</b> Permite el uso - BUENO Año de construcción: 2005 Año de remodelación:  <input type="checkbox"/> El espacio complementario es BAJA Fecha de baja: Motivo:	5.1.1.2. Atributos específicos	Altura 2.2 Superficie (m <sup>2</sup> ) 4 <input checked="" type="checkbox"/> Dispone de puerta directa al espacio deportivo
<input checked="" type="checkbox"/> <b>4. GRADAS</b>			
5.1.1.1. Atributos generales	Asociado al espacio/s deportivo/s: CIRCUITO DE RADIO CONTROL <input type="checkbox"/> Compartido con otras instalaciones <b>Estado de uso:</b> En uso - NORMAL <b>Conservación:</b> Permite el uso - BUENO Año de construcción: 2005 Año de remodelación:  <input type="checkbox"/> El espacio complementario es BAJA Fecha de baja: Motivo:	5.1.1.2. Atributos específicos	<b>Tipo FIJA</b> <b>Cubierta SIN CUBIERTA</b> Nº plazas de pie 150 Nº plazas sentado 50 <input type="checkbox"/> Plazas reservadas y accesibles para personas discapacitadas
<b>5.1.1.3. OBSERVACIONES</b>			

<b>Código Seguro De Verificación:</b>	TP6zbRCB6h6qmKVx8agLkw==	<b>Estado</b>	<b>Fecha y hora</b>	
<b>Firmado Por</b>	Josefa Ganformina Dorantes	Firmado	07/03/2022 10:41:03	
<b>Observaciones</b>	DILIGENCIA. Para hacer constar que este documento ha sido APROBADO INICIALMENTE por el Pleno de este Ayuntamiento, en sesión celebrada el día 23 de febrero de 2022. LA SECRETARIA ACCIDENTAL.	<b>Página</b>	1253/2041	
<b>Url De Verificación</b>	<a href="https://portal.dipusevilla.es/vfirmaAytos/code/TP6zbRCB6h6qmKVx8agLkw==">https://portal.dipusevilla.es/vfirmaAytos/code/TP6zbRCB6h6qmKVx8agLkw==</a>			

<b>JUNTA DE ANDALUCIA</b>	<b>FORMULARIO DE DATOS PARA SU INCORPORACIÓN AL INVENTARIO ANDALUZ DE INSTALACIONES DEPORTIVAS</b>	<b>ANEXO III</b>
		Rev. 04
	<b>5. DATOS ESPACIOS COMPLEMENTARIOS</b>	Hoja 2 de 5


**5.1.2. ESPACIOS COMPLEMENTARIOS ESPECÍFICOS**

<input type="checkbox"/> <b>1. REMONTE</b> (cable esquí / tele sillas – tele cabinas)		5.1.2.1. Atributos generales	Asociado al espacio/s deportivo/s:  <input type="checkbox"/> Compartido con otras instalaciones <b>Estado de uso:</b> <b>Conservación:</b> Año de construcción: Año de remodelación:  <input type="checkbox"/> El espacio complementario es BAJA Fecha de baja: Motivo:	5.1.2.2. Atributos específicos	Longitud (m) Desnivel (m) Capacidad (deportistas/hora) Denominación	
<input type="checkbox"/> <b>2. ZONA DE VARADA EN PLAYA</b>		5.1.2.1. Atributos generales	Asociado al espacio/s deportivo/s:  <input type="checkbox"/> Compartido con otras instalaciones <b>Estado de uso:</b> <b>Conservación:</b> Año de construcción: Año de remodelación:  <input type="checkbox"/> El espacio complementario es BAJA Fecha de baja: Motivo:	5.1.2.2. Atributos específicos	Superficie (m <sup>2</sup> ) <b>Pasillo de acceso</b> Denominación	
<input type="checkbox"/> <b>3. AERÓDROMOS</b>		5.1.2.1. Atributos generales	Asociado al espacio/s deportivo/s:  <input type="checkbox"/> Compartido con otras instalaciones <b>Estado de uso:</b> <b>Conservación:</b> Año de construcción: Año de remodelación:  <input type="checkbox"/> El espacio complementario es BAJA Fecha de baja: Motivo:	5.1.2.2. Atributos específicos	Nº pistas Longitud pista principal (m) Anchura pista principal (m) <input type="checkbox"/> Taller Nº hangares Pavimento pista principal <input type="checkbox"/> Torre de control <input type="checkbox"/> Depósito de combustible	
<input type="checkbox"/> <b>4. ESPACIOS COMPLEMENTARIOS DE HÍPICA</b>		<input type="checkbox"/> Caballerizas <input type="checkbox"/> Pista de doma <input type="checkbox"/> Caminaderos  ESPACIO COMPLEMENTARIO	5.1.2.1. Atributos generales	Asociado al espacio/s deportivo/s:  <input type="checkbox"/> Compartido con otras instalaciones <b>Estado de uso:</b> <b>Conservación:</b> Año de construcción: Año de remodelación:  <input type="checkbox"/> El espacio complementario es BAJA Fecha de baja: Motivo:	5.1.2.2. Atributos específicos (si posee más de un tipo, separar los atributos con un guión)	Nº plazas Longitud (m) Anchura (m) Diámetro (m) en caso circular Superficie (m <sup>2</sup> )
<input type="checkbox"/> <b>5. PUERTOS E INSTALACIONES NÁUTICAS</b>						

<b>Código Seguro De Verificación:</b>	TP6zbRCB6h6qmKVx8agLkw==	<b>Estado</b>	<b>Fecha y hora</b>	
<b>Firmado Por</b>	Josefa Ganfornina Dorantes	Firmado	07/03/2022 10:41:03	
<b>Observaciones</b>	DILIGENCIA. Para hacer constar que este documento ha sido APROBADO INICIALMENTE por el Pleno de este Ayuntamiento, en sesión celebrada el día 23 de febrero de 2022. LA SECRETARIA ACCIDENTAL.	<b>Página</b>	1254/2041	
<b>Url De Verificación</b>	<a href="https://portal.dipusevilla.es/vfirmaAytos/code/TP6zbRCB6h6qmKVx8agLkw==">https://portal.dipusevilla.es/vfirmaAytos/code/TP6zbRCB6h6qmKVx8agLkw==</a>			


<b>JUNTA DE ANDALUCÍA</b>	<b>FORMULARIO DE DATOS PARA SU INCORPORACIÓN AL INVENTARIO ANDALUZ DE INSTALACIONES DEPORTIVAS</b>	<b>ANEXO III</b>
		Rev. 04
	<b>5. DATOS ESPACIOS COMPLEMENTARIOS</b>	Hoja 3 de 5

<b>ESPACIO COMPLEMENTARIO</b>	<input type="checkbox"/> Puerto deportivo <input type="checkbox"/> Dársena deportiva <input type="checkbox"/> Marina. puerto interior <input type="checkbox"/> Embarcadero	<b>5.1.2.1. Atributos generales</b>	Asociado al espacio/s deportivo/s:  <input type="checkbox"/> Compartido con otras instalaciones <b>Estado de uso:</b> <b>Conservación:</b> Año de construcción: Año de remodelación:  <input type="checkbox"/> El espacio complementario es BAJA Fecha de baja: Motivo:	<b>5.1.2.2. Atributos específicos</b>	Nº amarres <input type="checkbox"/> Agua potable <input type="checkbox"/> Electricidad <input type="checkbox"/> Gasolinera <input type="checkbox"/> Dique seco Calado de la bocana <input type="checkbox"/> Varadero <input type="checkbox"/> Elevador <input type="checkbox"/> Rampa <input type="checkbox"/> Pantalán
-------------------------------	---	-------------------------------------	---	---------------------------------------	--

<b>Código Seguro De Verificación:</b>	TP6zbRCB6h6qmKVx8agLkw==	<b>Estado</b>	<b>Fecha y hora</b>	
<b>Firmado Por</b>	Josefa Ganformina Dorantes	Firmado	07/03/2022 10:41:03	
<b>Observaciones</b>	DILIGENCIA. Para hacer constar que este documento ha sido APROBADO INICIALMENTE por el Pleno de este Ayuntamiento, en sesión celebrada el día 23 de febrero de 2022. LA SECRETARIA ACCIDENTAL.	<b>Página</b>	1255/2041	
<b>Url De Verificación</b>	<a href="https://portal.dipusevilla.es/vfirmaAytos/code/TP6zbRCB6h6qmKVx8agLkw==">https://portal.dipusevilla.es/vfirmaAytos/code/TP6zbRCB6h6qmKVx8agLkw==</a>			


<b>JUNTA DE ANDALUCIA</b>	<b>FORMULARIO DE DATOS PARA SU INCORPORACIÓN AL INVENTARIO ANDALUZ DE INSTALACIONES DEPORTIVAS</b>	<b>ANEXO III</b>
		Rev. 04
	<b>5. DATOS ESPACIOS COMPLEMENTARIOS</b>	Hoja 4 de 5

<input type="checkbox"/> <b>6. ESPACIOS COMPLEMENTARIOS DE ZONAS DE REMO Y PIRAGÜISMO</b>			Asociado al espacio/s deportivo/s: <input type="checkbox"/> Compartido con otras instalaciones <b>Estado de uso:</b> <b>Conservación:</b> Año de construcción: Año de remodelación:  <input type="checkbox"/> El espacio complementario es BAJA Fecha de baja: Motivo:	5.1.1. Atributos generales          5.1.2.2. Atributos específicos	<input type="checkbox"/> Pantalanes <input type="checkbox"/> Torre de jueces <input type="checkbox"/> Hangar de canoas y/o piraguas <input type="checkbox"/> Muelles
<input type="checkbox"/> <b>7. REFUGIOS DE MONTAÑA</b>	Nombre oficial	5.1.1. Atributos generales	Asociado al espacio/s deportivo/s: <input type="checkbox"/> Compartido con otras instalaciones <b>Estado de uso:</b> <b>Conservación:</b> Año de construcción: Año de remodelación:  <input type="checkbox"/> El espacio complementario es BAJA Fecha de baja: Motivo:	5.1.2.2. Atributos específicos	Cota de altura (m) <input type="checkbox"/> Zona de vivac Nº plazas <input type="checkbox"/> Cocina <input type="checkbox"/> Guarda Periodo de apertura
<input type="checkbox"/> <b>8. ESPACIOS COMPLEMENTARIOS DE ZONAS DE CIRCUITOS A MOTOR</b>	<input type="checkbox"/> Boxes <input checked="" type="checkbox"/> Torre de control <input type="checkbox"/> Paddock <input checked="" type="checkbox"/> Guardería karts <input type="checkbox"/> Aparcamiento de personal de servicio	5.1.1. Atributos generales	Asociado al espacio/s deportivo/s: <b>CIRCUITO DE AUTOMODELISMO</b> <input type="checkbox"/> Compartido con otras instalaciones <b>Estado de uso:</b> En uso - NORMAL <b>Conservación:</b> Permite el uso - BUENO Año de construcción: Año de remodelación:  <input type="checkbox"/> El espacio complementario es BAJA Fecha de baja: Motivo:	5.1.2.2. Atributos específicos	Nº plazas Superficie (m²) <input checked="" type="checkbox"/> Electricidad <input type="checkbox"/> Agua potable <input type="checkbox"/> Gasolinera
<input type="checkbox"/> <b>9. PALOMAR</b>		5.1.1. Atributos generales	Asociado al espacio/s deportivo/s: <input type="checkbox"/> Compartido con otras instalaciones <b>Estado de uso:</b> <b>Conservación:</b> Año de construcción: Año de remodelación:  <input type="checkbox"/> El espacio complementario es BAJA Fecha de baja: Motivo:	5.1.2.2. Atributos específicos	Volumen (m³) Nº palomas/m³
<input type="checkbox"/> <b>10. OTROS ESPACIOS COMPLEMENTARIOS</b>	Denominación			5.1.2.2. Atributos específicos	
<b>5.1.2.3. OBSERVACIONES</b>					

<b>Código Seguro De Verificación:</b>	TP6zbRCB6h6qmKVx8agLkw==	<b>Estado</b>	<b>Fecha y hora</b>	
<b>Firmado Por</b>	Josefa Ganformina Dorantes	Firmado	07/03/2022 10:41:03	
<b>Observaciones</b>	DILIGENCIA. Para hacer constar que este documento ha sido APROBADO INICIALMENTE por el Pleno de este Ayuntamiento, en sesión celebrada el día 23 de febrero de 2022. LA SECRETARÍA ACCIDENTAL.	<b>Página</b>	1256/2041	
<b>Url De Verificación</b>	<a href="https://portal.dipusevilla.es/vfirmaAytos/code/TP6zbRCB6h6qmKVx8agLkw==">https://portal.dipusevilla.es/vfirmaAytos/code/TP6zbRCB6h6qmKVx8agLkw==</a>			



<b>JUNTA DE ANDALUCIA</b>	<b>FORMULARIO DE DATOS PARA SU INCORPORACIÓN AL INVENTARIO ANDALUZ DE INSTALACIONES DEPORTIVAS</b>	<b>ANEXO III</b>
		Rev. 04
	<b>5. DATOS ESPACIOS COMPLEMENTARIOS</b>	Hoja 5 de 5

<b>Código Seguro De Verificación:</b>	TP6zbRCB6h6qmKVx8agLkw==	<b>Estado</b>	<b>Fecha y hora</b>	
<b>Firmado Por</b>	Josefa Ganformina Dorantes	Firmado	07/03/2022 10:41:03	
<b>Observaciones</b>	DILIGENCIA. Para hacer constar que este documento ha sido APROBADO INICIALMENTE por el Pleno de este Ayuntamiento, en sesión celebrada el día 23 de febrero de 2022. LA SECRETARIA ACCIDENTAL.	<b>Página</b>	1257/2041	
<b>Url De Verificación</b>	<a href="https://portal.dipusevilla.es/vfirmaAytos/code/TP6zbRCB6h6qmKVx8agLkw==">https://portal.dipusevilla.es/vfirmaAytos/code/TP6zbRCB6h6qmKVx8agLkw==</a>			

## PLAN LOCAL DE INSTALACIONES Y EQUIPAMIENTOS DEPORTIVOS DE LEBRIJA

# ANEXOS

### D.- OTROS ESPACIOS DEPORTIVOS PISTA POLIDEPORTIVA HELIPUERTO



<b>Código Seguro De Verificación:</b>	TP6zbRCB6h6qmKVx8agLkw==	<b>Estado</b>	<b>Fecha y hora</b>
<b>Firmado Por</b>	Josefa Ganformina Dorantes	Firmado	07/03/2022 10:41:03
<b>Observaciones</b>	DILIGENCIA. Para hacer constar que este documento ha sido APROBADO INICIALMENTE por el Pleno de este Ayuntamiento, en sesión celebrada el día 23 de febrero de 2022. LA SECRETARIA ACCIDENTAL.	<b>Página</b>	1258/2041
<b>Url De Verificación</b>	<a href="https://portal.dipusevilla.es/vfirmaAytos/code/TP6zbRCB6h6qmKVx8agLkw==">https://portal.dipusevilla.es/vfirmaAytos/code/TP6zbRCB6h6qmKVx8agLkw==</a>		




<b>JUNTA DE ANDALUCÍA</b>	<b>FORMULARIO DE DATOS PARA SU INCORPORACIÓN AL INVENTARIO ANDALUZ DE INSTALACIONES DEPORTIVAS</b>	<b>ANEXO I</b>
		Rev. 04
	<b>3. DATOS GENERALES DE LA INSTALACIÓN</b>	Hoja 1 de 3

### 3.1. ATRIBUTOS GENERALES


1. CÓDIGO (A rellenar por Admón.)		2. NOMBRE OFICIAL DE LA INSTALACIÓN		ESPACIOS DEPORTIVOS Y COMPL.	
		PISTAS HELIPUERTO		Nº de espacios deportivos: 1 Nº de esp. complementarios: 0	
2. NOMBRE COMÚN O POR LA QUE ES CONOCIDA			3. COMPLEJO POLIDEPORTIVO		
HELIPUERTO			<input type="checkbox"/> Esta instalación forma parte de un complejo deportivo Nombre del complejo:		
4. DIRECCIÓN		NUMERO	CALIFICADOR DE NÚMERO	CÓDIGO POSTAL	
TIPO VÍA	NOMBRE VÍA	S/N		41740	
Calle	POZO				
KILÓMETRO EN LA		COMPLEMENTO DE DOMICILIO: Urbanización, residencial,		ENTIDAD DE POBLACIÓN	
5. PROVINCIA		6. MUNICIPIO		7. ZONA DEPORTIVA	
SEVILLA		L E B R I J A			
8. AGRUPACIÓN TERRITORIAL		9. NÚCLEO DE POBLACIÓN		10. DISTRITO MUNICIPAL	11. BARRIO
E-7 BAJO GUADALQUIVIR DE SEVILLA		27.432			
12. EMPLAZAMIENTO EN ESPACIO NATURAL PROTEGIDO			13. LICENCIA DE ACTIVIDAD		
<input type="checkbox"/> SI <input checked="" type="checkbox"/> NO Indicar:			<input type="checkbox"/> SI <input checked="" type="checkbox"/> NO		
15. LA INSTALACIÓN REUTILIZA O ADAPTA UNA INSTALACIÓN PREVIA			14. INSTALACIÓN INTEGRADA EN EDIFICIO MULTIFUNCIONAL		
<input type="checkbox"/> SI <input checked="" type="checkbox"/> NO Indicar:			<input type="checkbox"/> SI <input checked="" type="checkbox"/> NO Indicar:		
16. OTROS DATOS					
TELÉFONO FIJO		TELÉFONO MOVIL	FAX	WEB	E-MAIL
955-97-30-86					deportes@lebrija.es
17. COORDENADAS UTM (ETRS89)			18. COORDENADAS GEOGRÁFICAS		
X	Y	Z	HUSO	LONGITUD	LATITUD
759671.58	4090051.675	28	29 Y 30	6° 4' 54.94989"	36° 55' 20.72840" N
19. INSTALACIÓN PLURIMUNICIPAL		NO PUBLICAR EN INTERNET		20. AÑO INICIO ACTIV.	21. BAJA
<input type="checkbox"/>		<input type="checkbox"/>		2.019	<input type="checkbox"/> La instalación es Fecha baja: Moti
Municipios:					
22. CENTRO EDUCACIÓN		23. NIVEL DE DOTACIÓN		24. SITUACIÓN INSTALACIÓN	
<input type="checkbox"/> Pertenece a Centro Educativo Tipo de Centro Educativo: Nivel de Enseñanza:		<input type="checkbox"/> Red Básica <input checked="" type="checkbox"/> Red Complementaria <input type="checkbox"/> Red Especial		<input checked="" type="checkbox"/> Urbana <input type="checkbox"/> Periférica <input type="checkbox"/> No Urbana	
25. ACCESIBILIDAD/SUPRESION DE BARRERAS ARQUITECTÓNICAS					
Persona Usuaría Deportista		Persona Usuaría Espectadora		La Instalación ha sido concebida como	
<input checked="" type="checkbox"/> Permite circulación exterior <input checked="" type="checkbox"/> Permite la circulación interior <input type="checkbox"/> Tiene vestuarios adaptados (al menos uno) <input type="checkbox"/> Tiene aseos adaptados (al menos uno)		<input checked="" type="checkbox"/> Permite circulación exterior <input checked="" type="checkbox"/> Permite la circulación interior <input type="checkbox"/> Tiene aseos adaptados (al menos uno)		<input type="checkbox"/> La instalación se ha adaptado mediante	
26. RÉGIMEN DE ACCESO			27. USUARIOS		
<input type="checkbox"/> Libre gratuito <input type="checkbox"/> Libre pagando entrada <input type="checkbox"/> Libre pagando cuota periódica de abono o socio			<input type="checkbox"/> Restringido a alumnos <input type="checkbox"/> Restringido a residentes <input type="checkbox"/> Restringido a trabajadores o accionistas		
<input type="checkbox"/> Escolares <input type="checkbox"/> Deportistas de competición <input checked="" type="checkbox"/> Deportistas en general					
28. EFICIENCIA ENERGÉTICA					
DISEÑO		TRATAMIENTO DE RESIDUOS		CALIFICACIÓN ENERGÉTICA DE EDIFICACIONES	
<input type="checkbox"/> Bioclimático <input type="checkbox"/> Ecoeficiente		<input type="checkbox"/> Previo a la recogida <input type="checkbox"/> Separación		TIPO DE EDIFICACIÓN	
INSTALACIÓN PROPIA DE ENERGÍA RENOVABLE		GESTIÓN DEL AGUA		CALIFICACIÓN	
<input type="checkbox"/> Planta de generación propia Tipo de generador:		Superficie regable (m²): <input type="checkbox"/> Sistemas de ahorro		_____ _____ _____ _____	
29. PROTECCIÓN CONTRA INCENDIOS					
<input type="checkbox"/> Alumbrado de emergencia		<input type="checkbox"/> Bocas de incendios equipadas		<input type="checkbox"/> Extintores portátiles	
				<input type="checkbox"/> Detección	

Código Seguro De Verificación:	TP6zbRCB6h6qmKVx8agLkw==	Estado	Fecha y hora
Firmado Por	Josefa Ganfornina Dorantes	Firmado	07/03/2022 10:41:03
Observaciones	DILIGENCIA. Para hacer constar que este documento ha sido APROBADO INICIALMENTE por el Pleno de este Ayuntamiento, en sesión celebrada el día 23 de febrero de 2022. LA SECRETARÍA ACCIDENTAL.	Página	1259/2041
Url De Verificación	<a href="https://portal.dipusevilla.es/vfirmaAytos/code/TP6zbRCB6h6qmKVx8agLkw==">https://portal.dipusevilla.es/vfirmaAytos/code/TP6zbRCB6h6qmKVx8agLkw==</a>		



<b>JUNTA DE ANDALUCÍA</b>	<b>FORMULARIO DE DATOS PARA SU INCORPORACIÓN AL INVENTARIO ANDALUZ DE INSTALACIONES DEPORTIVAS</b>	<b>ANEXO I</b>
		Rev. 04
	<b>3. DATOS GENERALES DE LA INSTALACIÓN</b>	Hoja 2 de 3


<p><b>30. PROPIEDAD</b></p> <p>Nombre de la persona propietaria: AYUNTAMIENTO</p> <p><input checked="" type="checkbox"/> Propiedad pública</p> <ul style="list-style-type: none"> <li><input type="checkbox"/> Admón. General del Estado</li> <li><input type="checkbox"/> Admón. Autonómica</li> <li><input checked="" type="checkbox"/> Admón. Local</li> </ul> <p><input type="checkbox"/> Propiedad privada</p> <ul style="list-style-type: none"> <li><input type="checkbox"/> Privados deportivos <ul style="list-style-type: none"> <li><input type="checkbox"/> Asociativos</li> <li><input type="checkbox"/> Empresas</li> </ul> </li> <li><input type="checkbox"/> Privados no deportivos <ul style="list-style-type: none"> <li><input type="checkbox"/> Educativos</li> <li><input type="checkbox"/> Religiosos</li> <li><input type="checkbox"/> Sociedades Empresariales</li> <li><input type="checkbox"/> Residenciales</li> <li><input type="checkbox"/> Turísticos</li> <li><input type="checkbox"/> Otros</li> </ul> </li> </ul>	<p><b>31. GESTIÓN</b></p> <p><input checked="" type="checkbox"/> La persona gestora de la instalación es la misma que la propietaria</p> <p>Nombre de la persona gestora:</p> <p><input type="checkbox"/> Gestión pública</p> <ul style="list-style-type: none"> <li><input type="checkbox"/> Admón. General del Estado</li> <li><input type="checkbox"/> Admón. Autonómica</li> <li><input type="checkbox"/> Admón. Local</li> </ul> <p><input type="checkbox"/> Gestión privada</p> <ul style="list-style-type: none"> <li><input type="checkbox"/> Privada deportiva <ul style="list-style-type: none"> <li><input type="checkbox"/> Asociativos</li> <li><input type="checkbox"/> Empresas</li> </ul> </li> <li><input type="checkbox"/> Privada no deportiva <ul style="list-style-type: none"> <li><input type="checkbox"/> Educativos</li> <li><input type="checkbox"/> Religiosos</li> <li><input type="checkbox"/> Sociedades Empresariales</li> <li><input type="checkbox"/> Residenciales</li> <li><input type="checkbox"/> Turísticos</li> <li><input type="checkbox"/> Otros</li> </ul> </li> </ul>
<p><b>32. Observaciones</b></p>	

<b>Código Seguro De Verificación:</b>	TP6zbRCB6h6qmKVx8agLkw==	<b>Estado</b>	<b>Fecha y hora</b>	
<b>Firmado Por</b>	Josefa Ganformina Dorantes	Firmado	07/03/2022 10:41:03	
<b>Observaciones</b>	DILIGENCIA. Para hacer constar que este documento ha sido APROBADO INICIALMENTE por el Pleno de este Ayuntamiento, en sesión celebrada el día 23 de febrero de 2022. LA SECRETARIA ACCIDENTAL.	<b>Página</b>	1260/2041	
<b>Url De Verificación</b>	<a href="https://portal.dipusevilla.es/vfirmaAytos/code/TP6zbRCB6h6qmKVx8agLkw==">https://portal.dipusevilla.es/vfirmaAytos/code/TP6zbRCB6h6qmKVx8agLkw==</a>			

<b>JUNTA DE ANDALUCÍA</b>	<b>FORMULARIO DE DATOS PARA SU INCORPORACIÓN AL INVENTARIO ANDALUZ DE INSTALACIONES DEPORTIVAS</b>	<b>ANEXO I</b>
		Rev. 04
	<b>3. DATOS GENERALES DE LA INSTALACIÓN</b>	Hoja 3 de 3

### 3.2. SERVICIOS AUXILIARES


<b>1. MOVILIDAD</b> <input type="checkbox"/> Transporte colectivo (estación o parada de transporte colectivo en las inmediaciones de la instalación) <input type="checkbox"/> Integración de un Centro de carácter sociocultural o comercial <input checked="" type="checkbox"/> Aparcamiento (propio o en las inmediaciones) <input type="checkbox"/> Servicio público de                      Indicar distancia a punto de servicio más <input type="checkbox"/> Aparcamiento de bicicletas	
<b>2. TERMAL</b> <input type="checkbox"/> Sauna <input type="checkbox"/> Hidromasaje <input type="checkbox"/> Baño turco <input type="checkbox"/> Ducha ciclónica	
<b>3. SERVICIOS GENERALES</b>	
<input type="checkbox"/> Bar <input type="checkbox"/> Restaurante <input type="checkbox"/> Residencia deportiva. Número de camas: <input type="checkbox"/> Zona Infantil <input type="checkbox"/> Servicios comerciales <input type="checkbox"/> Control de acceso	<input type="checkbox"/> Oficinas <input type="checkbox"/> Salón de actos <input type="checkbox"/> Sala de lectura <input type="checkbox"/> Sala de exposiciones <input type="checkbox"/> Aula de formación
<b>4. SALUD Y ESTÉTICA</b>	
<input type="checkbox"/> Centro Médico <input type="checkbox"/> Enfermería <input type="checkbox"/> Desfibrilador permanente <input type="checkbox"/> Conexión 112	<input type="checkbox"/> Peluquería <input type="checkbox"/> Estética <input type="checkbox"/> Fisioterapia <input type="checkbox"/> Masaje
<b>5. SERVICIOS DE MANTENIMIENTO</b>	
<input type="checkbox"/> Almacén general <input type="checkbox"/> Taller de mantenimiento	
<b>6. OTROS</b>	

<b>Código Seguro De Verificación:</b>	TP6zbRCB6h6qmKVx8agLkw==	<b>Estado</b>	<b>Fecha y hora</b>	
<b>Firmado Por</b>	Josefa Ganformina Dorantes	Firmado	07/03/2022 10:41:03	
<b>Observaciones</b>	DILIGENCIA. Para hacer constar que este documento ha sido APROBADO INICIALMENTE por el Pleno de este Ayuntamiento, en sesión celebrada el día 23 de febrero de 2022. LA SECRETARIA ACCIDENTAL.	<b>Página</b>	1261/2041	
<b>Url De Verificación</b>	<a href="https://portal.dipusevilla.es/vfirmaAytos/code/TP6zbRCB6h6qmKVx8agLkw==">https://portal.dipusevilla.es/vfirmaAytos/code/TP6zbRCB6h6qmKVx8agLkw==</a>			

<b>JUNTA DE ANDALUCÍA</b>	<b>FORMULARIO DE DATOS PARA SU INCORPORACIÓN AL INVENTARIO ANDALUZ DE INSTALACIONES DEPORTIVAS</b>	<b>ANEXO II</b>
		Rev. 04
	<b>4. DATOS DE LOS ESPACIOS DEPORTIVOS</b>	Hoja 1 de 8

**4.1. ATRIBUTOS GENERALES (a rellenar por cada espacio deportivo)**

<b>1. CLASE DE ESPACIO DEPORTIVO</b>  <b>ESPACIO CONVENCIONAL</b>		<b>2. ACTIVIDAD DEPORTIVA PRINCIPAL</b>  <b>FÚTBOL SALA</b>		<b>3. OTRAS ACTIVIDADES</b>	
<b>4. CERRAMIENTO</b> <input checked="" type="checkbox"/> Espacio abierto <input checked="" type="checkbox"/> Aire libre (no dispone de cubierta) <input type="checkbox"/> Cerramiento estacional (temporadas) <input type="checkbox"/> Sólo cubierto (con abertura lateral) <input type="checkbox"/> Recinto cerrado <input type="checkbox"/> Cerrado fijo (cerramiento tradicional) <input type="checkbox"/> Cubierta móvil <input type="checkbox"/> Cerramiento textil		<b>5. ESTADO DE USO</b> <input type="checkbox"/> En uso <input type="checkbox"/> Normal <input type="checkbox"/> Estacional <input checked="" type="checkbox"/> Fuera de uso <input type="checkbox"/> En construcción <input type="checkbox"/> En remodelación <input checked="" type="checkbox"/> Fuera de uso		<b>6. ILUMINACIÓN (USO NOCTURNO)</b> <input type="checkbox"/> Permite el uso <input type="checkbox"/> Permite competición <input type="checkbox"/> Permite entrenamientos <input checked="" type="checkbox"/> No permite el uso nocturno <input checked="" type="checkbox"/> No hay iluminación <input checked="" type="checkbox"/> Es parcial o insuficiente	
<b>7. PAVIMENTO</b> (sobre el que se desarrolla la actividad deportiva) <input type="checkbox"/> Natural. <input type="checkbox"/> Madera. <input type="checkbox"/> Hierba artificial. <input type="checkbox"/> Sintéticos. <input type="checkbox"/> Metálicos. <input checked="" type="checkbox"/> Hormigones y aglomerados. Hormigón con tratamiento superficial  <input type="checkbox"/> Baldosas y similar. <input type="checkbox"/> Otros pavimentos.			<b>8. CONSERVACIÓN DEL PAVIMENTO</b> <input checked="" type="checkbox"/> Permite la práctica deportiva <input checked="" type="checkbox"/> Bueno <input type="checkbox"/> Regular <input type="checkbox"/> No permite la práctica deportiva <input type="checkbox"/> Mal estado <input type="checkbox"/> Inservible		
<b>9. AÑO CONSTRUCCIÓN</b> 2006	<b>10. AÑO REMODELACIÓN</b> 2019	<b>11. ALTURA LIBRE</b> metros		<b>14. BAJA</b> <input type="checkbox"/> El espacio deportivo es BAJA      Fecha de baja:	
<b>12. SISTEMA DE CALEFACCIÓN</b> <input type="checkbox"/> Posee sistema de calefacción		<b>13. SISTEMA DE CLIMATIZACIÓN</b> <input type="checkbox"/> Posee sistema de		Motivo:	
<b>15. OBSERVACIONES</b>					

<b>Código Seguro De Verificación:</b>	TP6zbRCB6h6qmKVx8agLkw==	<b>Estado</b>	<b>Fecha y hora</b>		
<b>Firmado Por</b>	Josefa Ganformina Dorantes	Firmado	07/03/2022 10:41:03		
<b>Observaciones</b>	DILIGENCIA. Para hacer constar que este documento ha sido APROBADO INICIALMENTE por el Pleno de este Ayuntamiento, en sesión celebrada el día 23 de febrero de 2022. LA SECRETARIA ACCIDENTAL.		<b>Página</b>		1262/2041
<b>Url De Verificación</b>	<a href="https://portal.dipusevilla.es/vfirmaAytos/code/TP6zbRCB6h6qmKVx8agLkw==">https://portal.dipusevilla.es/vfirmaAytos/code/TP6zbRCB6h6qmKVx8agLkw==</a>				

<b>JUNTA DE ANDALUCÍA</b>	<b>FORMULARIO DE DATOS PARA SU INCORPORACIÓN AL INVENTARIO ANDALUZ DE INSTALACIONES DEPORTIVAS</b>	<b>ANEXO II</b>
		Rev. 04
	<b>4. DATOS DE LOS ESPACIOS DEPORTIVOS</b>	Hoja 2 de 8

#### 4.2. ESPACIOS CONVENCIONALES Y SUS ATRIBUTOS ESPECÍFICOS


<b>1. PISTAS</b> (normalmente no exceden los 1500 m <sup>2</sup> de superficie)		<input checked="" type="checkbox"/> Pista polideportiva de 400 m <sup>2</sup> hasta 800 m <sup>2</sup> de superficie. <input type="checkbox"/> Pista polideportiva de 800 m <sup>2</sup> hasta 1000 m <sup>2</sup> de superficie. <input type="checkbox"/> Pista polideportiva de 1000 m <sup>2</sup> o mayor superficie.	<b>2. PISTAS ESPECIALIZADAS Y OTRAS PISTAS</b>	<input type="checkbox"/> Pista de tenis (Sup. ≥400 m <sup>2</sup> ) <input type="checkbox"/> Pista de hielo (Sup. ≥400 m <sup>2</sup> ) <input type="checkbox"/> Pista de petanca (Sup. ≥20 m <sup>2</sup> ) <input type="checkbox"/> Otras pistas (Sup. ≥400 m <sup>2</sup> ) <input type="checkbox"/> Otras pistas (Sup. <400 m <sup>2</sup> )	Atributos específicos	Largo (m): 44.30 Ancho (m): 26..38 Superficie (m <sup>2</sup> ): 424 Orientación eje longitudinal:
<b>1. PISTAS POLIDEPORTIVAS CON FRONTÓN</b>		<input type="checkbox"/> Pista polideportiva de 400 m <sup>2</sup> hasta 800 m <sup>2</sup> con frontón. <input type="checkbox"/> Pista polideportiva de 800 m <sup>2</sup> hasta 1000 m <sup>2</sup> con frontón. <input type="checkbox"/> Pista polideportiva de 800 m <sup>2</sup> o mayor superficie con frontón.	<b>2. FRONTONES Y OTRAS PISTAS DE PARED</b>	<input type="checkbox"/> Frontón (Sup. ≥200 m <sup>2</sup> ) <input type="checkbox"/> Padel (Sup. ≥150 m <sup>2</sup> ) <input type="checkbox"/> Squash (Sup. ≥50 m <sup>2</sup> ) <input type="checkbox"/> Trinquete (Sup. ≥200 m <sup>2</sup> ) <input type="checkbox"/> Otras pistas (Sup. ≥400 m <sup>2</sup> ) <input type="checkbox"/> Otras pistas (Sup. <400 m <sup>2</sup> )	Atributos específicos	Largo (m): Ancho (m): Altura pared (m): Superficie (m <sup>2</sup> ): Número de paredes: Orientación eje longitudinal:
<b>1. CAMPOS POLIDEPORTIVOS</b>		<input type="checkbox"/> Campo polideportivo de 2000 m <sup>2</sup> hasta 4000 m <sup>2</sup> de superficie. <input type="checkbox"/> Campo polideportivo de 4000 m <sup>2</sup> hasta 8000 m <sup>2</sup> de superficie. <input type="checkbox"/> Campo polideportivo de 8000 m <sup>2</sup> o mayor superficie	<b>2. CAMPOS ESPECIALIZADOS Y OTROS CAMPOS</b>	<input type="checkbox"/> Campo de fútbol (sup. mín. 4000 m <sup>2</sup> ) <input type="checkbox"/> Campo de fútbol-7 (sup. mín. 1500 m <sup>2</sup> ). <input type="checkbox"/> Campo de rugby (sup. mín. 4000 m <sup>2</sup> ). <input type="checkbox"/> Campo de hockey (sup. mín. 4000 m <sup>2</sup> ). <input type="checkbox"/> Campo de béisbol (sup. mín. 4000 m <sup>2</sup> ). <input type="checkbox"/> Campo de softbol (sup. mín. 1500 m <sup>2</sup> ). <input type="checkbox"/> Zona de lanzamiento de atletismo (campo interior pista de atletismo, mín. 2000 m <sup>2</sup> ) <input type="checkbox"/> Otros campos (sup. ≥2000 m <sup>2</sup> ) <input type="checkbox"/> Otros campos (sup. <2000 m <sup>2</sup> )	Atributos específicos	Tipo de Césped <input type="checkbox"/> Natural <input type="checkbox"/> Artificial Largo (m): Ancho (m): Superficie (m <sup>2</sup> ): Superficie regable: Orientación eje longitudinal:
<b>1. ESPACIOS LONGITUDINALES DE ATLETISMO</b>		<input type="checkbox"/> Pista de atletismo de 400 m. <input type="checkbox"/> Pista de atletismo de 300 m. <input type="checkbox"/> Pista de atletismo de 200 m. <input type="checkbox"/> Otras pistas atletismo, mín. de 100 m. <input type="checkbox"/> Recta carreras de atletismo (mín. 50m). <input type="checkbox"/> Recta de saltos: longitud, triple y pértiga (mínimo 40 m). <input type="checkbox"/> Zona de salto de altura (mínimo 40 m).	<b>2. OTROS ESPACIOS LONGITUDINALES</b>	<input type="checkbox"/> Velódromo (Sup. <200 m). <input type="checkbox"/> Patinódromo (Sup. <200 m). <input type="checkbox"/> Anillo de hielo (Sup. <200 m). <input type="checkbox"/> Otros espacios longitudinales (Sup. ≥100m).	Atributos específicos	Largo (m): Ancho (m): Superficie (m <sup>2</sup> ): Número de calles: Orientación eje longitudinal:
<b>1. VASOS DEPORTIVOS</b>		<input type="checkbox"/> Vaso deportivo de 25 m. <input type="checkbox"/> Vaso deportivo de 33 m. <input type="checkbox"/> Vaso deportivo de 50 m.	<b>2. OTROS VASOS</b>	<input type="checkbox"/> Vaso de enseñanza. <input type="checkbox"/> Vaso recreativo. <input type="checkbox"/> Vaso hidromasaje. <input type="checkbox"/> Vaso de chapoteo. <input type="checkbox"/> Otros vasos (Sup. ≥50 m <sup>2</sup> ). <input type="checkbox"/> Otros vasos (Sup. <50 m <sup>2</sup> ).	Atributos específicos	Largo (m): Ancho (m): Profundidad máxima (m): Profundidad mínima (m): Pendiente del suelo: Número de calles: Superficie (m <sup>2</sup> ): <b>Rebosadero del vaso:</b> <b>Accesibilidad al vaso:</b> Orientación eje longitudinal: <b>Pavimento recinto vasos:</b> Sistema calentamiento agua: Fuente de energía: Sistema tratamiento agua:
<b>6. SALAS</b> (recinto cerrado sin los requerimientos dimensionales de las pistas, por lo que pueden ser irregulares o incluso tener columnas, etc...)						

<b>Código Seguro De Verificación:</b>	TP6zbRCB6h6qmKVx8agLkw==	<b>Estado</b>	<b>Fecha y hora</b>
<b>Firmado Por</b>	Josefa Ganformina Dorantes	Firmado	07/03/2022 10:41:03
<b>Observaciones</b>	DILIGENCIA. Para hacer constar que este documento ha sido APROBADO INICIALMENTE por el Pleno de este Ayuntamiento, en sesión celebrada el día 23 de febrero de 2022. LA SECRETARÍA ACCIDENTAL.	<b>Página</b>	1263/2041
<b>Url De Verificación</b>	<a href="https://portal.dipusevilla.es/vfirmaAytos/code/TP6zbRCB6h6qmKVx8agLkw==">https://portal.dipusevilla.es/vfirmaAytos/code/TP6zbRCB6h6qmKVx8agLkw==</a>		



<b>JUNTA DE ANDALUCÍA</b>	<b>FORMULARIO DE DATOS PARA SU INCORPORACIÓN AL INVENTARIO ANDALUZ DE INSTALACIONES DEPORTIVAS</b>	<b>ANEXO II</b>
		Rev. 04
	<b>4. DATOS DE LOS ESPACIOS DEPORTIVOS</b>	Hoja 3 de 8

1. SALAS POLIVALENTES	<input type="checkbox"/> Sala polivalente de 100 hasta 200 m <sup>2</sup> <input type="checkbox"/> Sala polivalente de 200 hasta 300 m <sup>2</sup> <input type="checkbox"/> Sala polivalente de 300 a mayor sup.	2. SALAS ESPECIALIZADAS Y OTRAS SALAS	<input type="checkbox"/> Sala equipada. <input type="checkbox"/> Sala de artes marciales. <input type="checkbox"/> Sala de esgrima. <input type="checkbox"/> Sala de tiro con arco. <input type="checkbox"/> Sala de tiro de precisión. <input type="checkbox"/> Sala especializada. <input type="checkbox"/> Otras salas (Sup. <50 m <sup>2</sup> ). <input type="checkbox"/> Otras salas (Sup. ≥ 50 m <sup>2</sup> ).	Atributos específicos	Largo (m): Ancho (m): Superficie (m <sup>2</sup> ): Altura de la sala: Orientación eje longitudinal:
<b>7. OBSERVACIONES</b>					


<b>Código Seguro De Verificación:</b>	TP6zbRCB6h6qmKVx8agLkw==	<b>Estado</b>	<b>Fecha y hora</b>	
<b>Firmado Por</b>	Josefa Ganformina Dorantes	Firmado	07/03/2022 10:41:03	
<b>Observaciones</b>	DILIGENCIA. Para hacer constar que este documento ha sido APROBADO INICIALMENTE por el Pleno de este Ayuntamiento, en sesión celebrada el día 23 de febrero de 2022. LA SECRETARIA ACCIDENTAL.	<b>Página</b>	1264/2041	
<b>Url De Verificación</b>	<a href="https://portal.dipusevilla.es/vfirmaAytos/code/TP6zbRCB6h6qmKVx8agLkw==">https://portal.dipusevilla.es/vfirmaAytos/code/TP6zbRCB6h6qmKVx8agLkw==</a>			



<b>JUNTA DE ANDALUCÍA</b>	<b>FORMULARIO DE DATOS PARA SU INCORPORACIÓN AL INVENTARIO ANDALUZ DE INSTALACIONES DEPORTIVAS</b>	<b>ANEXO II</b>
		Rev. 04
	<b>4. DATOS DE LOS ESPACIOS DEPORTIVOS</b>	Hoja 4 de 8


#### 4.3. ESPACIOS SINGULARES Y SUS ATRIBUTOS ESPECÍFICOS

<b>1. CAMPO DE GOLF</b> CAMPO DE JUEGO <input type="checkbox"/> Campos de golf (al menos 9 hoyos, de par 3,4 o 5). <input type="checkbox"/> Pitch and putt. <input type="checkbox"/> Campo de golf rústico. <input type="checkbox"/> Otros campos de golf.	ZONA DE PRÁCTICAS <input type="checkbox"/> Campo de prácticas. <input type="checkbox"/> Zona de <i>approach</i> . <input type="checkbox"/> Zona de pateo (patting-green).	Atributos específicos Número de hoyos Longitud (m) Par del campo Superficie (m <sup>2</sup> ) Superficie Regable (m <sup>2</sup> ):
<b>2. CIRCUITOS DE MOTOR</b> <input type="checkbox"/> Circuito de velocidad (L ≥ 2000 m) <input type="checkbox"/> Circuito de karts (L ≥ 200 m) <input type="checkbox"/> Circuito de motocross (L ≥ 500 m) <input type="checkbox"/> Otros circuitos de motor		Atributos específicos Longitud del recorrido (m) Nº curvas derecha e izquierda: / Anchura de la pista (m) Parrilla de salida/nº pilotos /
<b>3. CIRCUITO DE CARRERA A PIE</b> Circuito de carrera a pie. <input type="checkbox"/>		Atributos específicos Longitud del recorrido (m) Estaciones de ejercicio.
<b>4. CIRCUITO DE BICICLETA</b> <input type="checkbox"/> Circuito de bicicleta (circuito cerrado). <input type="checkbox"/> Carril-bici.		Atributos específicos Longitud del tramo (m) Longitud total (m)
<b>5. CANAL DE REMO Y PIRAGÜISMO</b> <input type="checkbox"/> Canal aguas tranquilas. <input type="checkbox"/> Canal aguas bravas.		Atributos específicos Longitud del tramo (m) Profundidad (m) Nº calles Desnivel
<b>6. ZONAS DE DEPORTE DE INVIERNO</b> <input type="checkbox"/> Trampolín de saltos. <input type="checkbox"/> Pista de esquí. <input type="checkbox"/> Pista de esquí de fondo. <input type="checkbox"/> Parque de snowboard. <input type="checkbox"/> Circuito de fondo y tiro. <input type="checkbox"/> Otras zonas.		Atributos específicos Altura (m) –solo para trampolín-Desnivel Dificultad –solo para esquí- Longitud (m) <input type="checkbox"/> Nieve artificial Denominación pista
<b>7. ESPACIOS DE HÍPICA</b> <input type="checkbox"/> Pista de carreras hípicas. <input type="checkbox"/> Pista de concurso. <input type="checkbox"/> Picadero. <input type="checkbox"/> Pista de ensayo. <input type="checkbox"/> Pista de saltos. <input type="checkbox"/> Campo de polo. <input type="checkbox"/> Otras pistas.		Atributos específicos Longitud (m) Ancho (m) Superficie (m <sup>2</sup> )
<b>8. ESTRUCTURAS ARTIFICIALES DE ESCALADA</b> Estructuras artificiales construidas para la práctica de deportes de montaña y escalada. Las zonas naturales equipadas para esta actividad se consideran áreas de actividad. <input type="checkbox"/> Muro de escalada. <input type="checkbox"/> Bulder (altura menor a 3 m).		Atributos específicos Altura máxima (m) Superficie de escalada (m <sup>2</sup> ) <input type="checkbox"/> Presas Material
<b>9. PISTAS DE MONOPATÍN Y PATÍN LÍNEA</b> <input type="checkbox"/> Pista monopatín y patín en línea. <input type="checkbox"/> Circuito monopatín y patín en línea. <input type="checkbox"/> Campo monopatín y patín en línea (skate park...).		Atributos específicos Longitud –solo circuitos- <input type="checkbox"/> Estructura en U (half pipe) Superficie (m <sup>2</sup> )
<b>10. PISTAS DE MODELISMO</b> <input type="checkbox"/> Circuito de automodelismo. <input type="checkbox"/> Campo de aeromodelismo. <input type="checkbox"/> Otras zonas de modalismo.		Atributos específicos Longitud (m) Diámetro (si es circular): (m) Ancho (m)

<b>Código Seguro De Verificación:</b>	TP6zbRCB6h6qmKVx8agLkw==	<b>Estado</b>	<b>Fecha y hora</b>	
<b>Firmado Por</b>	Josefa Ganformina Dorantes	Firmado	07/03/2022 10:41:03	
<b>Observaciones</b>	DILIGENCIA. Para hacer constar que este documento ha sido APROBADO INICIALMENTE por el Pleno de este Ayuntamiento, en sesión celebrada el día 23 de febrero de 2022. LA SECRETARÍA ACCIDENTAL.	<b>Página</b>	1265/2041	
<b>Url De Verificación</b>	<a href="https://portal.dipusevilla.es/vfirmaAytos/code/TP6zbRCB6h6qmKVx8agLkw==">https://portal.dipusevilla.es/vfirmaAytos/code/TP6zbRCB6h6qmKVx8agLkw==</a>			

<b>JUNTA DE ANDALUCIA</b>	<b>FORMULARIO DE DATOS PARA SU INCORPORACIÓN AL INVENTARIO ANDALUZ DE INSTALACIONES DEPORTIVAS</b>	<b>ANEXO II</b>
		Rev. 04
	<b>4. DATOS DE LOS ESPACIOS DEPORTIVOS</b>	Hoja 5 de 8

<b>11. CAMPOS DE TIRO</b> <input type="checkbox"/> Campo de tiro vuelo. <input type="checkbox"/> Campo de tiro de precisión. <input type="checkbox"/> Campo de tiro al plato. <input type="checkbox"/> Campo de tiro con arco. <input type="checkbox"/> Otros campos de tiro.	Atributos específicos	Longitud (m) Superficie (m <sup>2</sup> ) Nº de puestos
<b>12. ZONAS DE JUEGOS POPULARES O/Y TRADICIONALES</b> <input type="checkbox"/> Pista calva. <input type="checkbox"/> Pista de tanga. <input type="checkbox"/> Pista de lanzamiento de barra castellana. <input type="checkbox"/> Pista de lanzamiento de barra aragonesa. <input type="checkbox"/> Corro de lucha. <input type="checkbox"/> Carril de Bolos Huertanos. <input type="checkbox"/> Campo de bolos Cartagenero. <input type="checkbox"/> Bolera. <input type="checkbox"/> Campo de billar romano. <input type="checkbox"/> Campo de llave (chave). <input type="checkbox"/> Otras zonas de juegos populares. Indicar:	Atributos específicos	Largo (m) Ancho (m) Superficie (m <sup>2</sup> ) Diámetro (en el caso de que sean circulares) (m)
<b>13. OTROS ESPACIOS SINGULARES</b> <input type="checkbox"/> Campo de minigolf. <input type="checkbox"/> Pista de bowling. <input type="checkbox"/> Campo de casting. <input type="checkbox"/> Remo en banco fijo (con balsa). <input type="checkbox"/> Otros espacios singulares. Indicar:	Atributos específicos	Superficie (m <sup>2</sup> ) Nº de puestos
<b>14. OBSERVACIONES</b>		


<b>Código Seguro De Verificación:</b>	TP6zbRCB6h6qmKVx8agLkw==	<b>Estado</b>	Fecha y hora	
<b>Firmado Por</b>	Josefa Ganformina Dorantes	Firmado	07/03/2022 10:41:03	
<b>Observaciones</b>	DILIGENCIA. Para hacer constar que este documento ha sido APROBADO INICIALMENTE por el Pleno de este Ayuntamiento, en sesión celebrada el día 23 de febrero de 2022. LA SECRETARIA ACCIDENTAL.	<b>Página</b>	1266/2041	
<b>Url De Verificación</b>	<a href="https://portal.dipusevilla.es/vfirmaAytos/code/TP6zbRCB6h6qmKVx8agLkw==">https://portal.dipusevilla.es/vfirmaAytos/code/TP6zbRCB6h6qmKVx8agLkw==</a>			

<b>JUNTA DE ANDALUCÍA</b>	<b>FORMULARIO DE DATOS PARA SU INCORPORACIÓN AL INVENTARIO ANDALUZ DE INSTALACIONES DEPORTIVAS</b>	<b>ANEXO II</b>
		Rev. 04
	<b>4. DATOS DE LOS ESPACIOS DEPORTIVOS</b>	Hoja 6 de 8

#### 4.4. ÁREAS DE ACTIVIDAD Y SUS ATRIBUTOS ESPECÍFICOS

##### 4.4.1. ÁREAS TERRESTRES

<b>1. ESCALADA</b> <input type="checkbox"/> Zona de escalada	Atributos específicos	Desnivel (altura en metros): Número de vías: <input type="checkbox"/> Señalización <input type="checkbox"/> Equipadas
<b>2. VÍAS FERRATAS</b> (recorrido por espacios rocosos con elementos de progresión) <input type="checkbox"/> Vía ferrata	Atributos específicos	Desnivel (m) <input type="checkbox"/> Señalización <input type="checkbox"/> Equipadas
<b>3. RUTA ECUESTRE</b> <input type="checkbox"/> Ruta ecuestre	Atributos específicos	Longitud (m) <input type="checkbox"/> Señalización
<b>4. CAMPO DE RECORRIDO DE TIRO Y DE CAZA</b> (cotos de caza) <input type="checkbox"/> Campo de tiro y caza	Atributos específicos	Superficie (m <sup>2</sup> )
<b>5. CAVIDADES</b> <input type="checkbox"/> Simas <input type="checkbox"/> Cuevas	Atributos específicos	Desnivel <input type="checkbox"/> Turísticas Longitud (m) <input type="checkbox"/> Mapa topográfico <input type="checkbox"/> Tramos subacuáticos
<b>6. VÍAS VERDES Y CAMINOS NATURALES</b> <input type="checkbox"/> Vía verde <input type="checkbox"/> Camino de siga <input type="checkbox"/> Otros caminos naturales (históricos, cañadas, rural, etc...)	Atributos específicos	Longitud del tramo principal (m) <input type="checkbox"/> Señalización
<b>7. SENDEROS</b> (GR, PR, locales, urbanos, etc...) <input type="checkbox"/> Gran recorrido (GR) <input type="checkbox"/> Pequeño recorrido (PR) <input type="checkbox"/> Sendero Local (SL) <input type="checkbox"/> Sendero Urbano (SU)	Atributos específicos	Longitud del tramo municipal (m)
<b>8. ACTIVIDAD FÍSICO-DEPORTIVA EN PLAYAS Y RÍOS</b> <input type="checkbox"/> Playas naturales <input type="checkbox"/> Playas artificiales <input type="checkbox"/> Ríos y lagos	Atributos específicos	<input type="checkbox"/> Límite de la zona de baño recomendada <input type="checkbox"/> Equipamientos para juegos deportivos <input type="checkbox"/> Zona delimitada de varada
<b>9. ITINERARIOS DE BICICLETAS DE MONTAÑA</b> <input type="checkbox"/> Itinerario de bicicleta de montaña	Atributos específicos	Longitud (m) <input type="checkbox"/> Señalización
<b>10. OTRAS ÁREAS TERRESTRES</b> <input type="checkbox"/> Otras áreas terrestres	Atributos específicos	Denominación

<b>Código Seguro De Verificación:</b>	TP6zbRCB6h6qmKVx8agLkw==	<b>Estado</b>	<b>Fecha y hora</b>	
<b>Firmado Por</b>	Josefa Ganformina Dorantes	Firmado	07/03/2022 10:41:03	
<b>Observaciones</b>	DILIGENCIA. Para hacer constar que este documento ha sido APROBADO INICIALMENTE por el Pleno de este Ayuntamiento, en sesión celebrada el día 23 de febrero de 2022. LA SECRETARÍA ACCIDENTAL.	<b>Página</b>	1267/2041	
<b>Url De Verificación</b>	<a href="https://portal.dipusevilla.es/vfirmaAytos/code/TP6zbRCB6h6qmKVx8agLkw==">https://portal.dipusevilla.es/vfirmaAytos/code/TP6zbRCB6h6qmKVx8agLkw==</a>			

<b>JUNTA DE ANDALUCÍA</b>	<b>FORMULARIO DE DATOS PARA SU INCORPORACIÓN AL INVENTARIO ANDALUZ DE INSTALACIONES DEPORTIVAS</b>	<b>ANEXO II</b>
		Rev. 04
	<b>4. DATOS DE LOS ESPACIOS DEPORTIVOS</b>	Hoja 7 de 8

#### 4.4.2. ÁREAS AÉREAS

<b>1. VUELOS</b> <input type="checkbox"/> Zona de vuelo a motor <input type="checkbox"/> Zona de vuelo aerostático <input type="checkbox"/> Zona de vuelo sin motor	Atributos específicos	Coord. despegue <input type="checkbox"/> Rampa despegue Coord. aterrizaje Sup. aterrizaje (m <sup>2</sup> ) Longitud máx. (m) <input type="checkbox"/> Señalización
<b>2. PARACAIDISMO</b> <input type="checkbox"/> Zona de paracaidismo	Atributos específicos	<input type="checkbox"/> Señalización Sup. aterrizaje (m <sup>2</sup> )
<b>3. COLOMBÓDROMO</b> <input type="checkbox"/> Campo de entrenamiento	Atributos específicos	Radio (m) <input type="checkbox"/> Sistemas audiovisuales
<b>4. OTRAS ÁREAS AÉREAS</b> <input type="checkbox"/> Otras áreas aéreas	Atributos específicos	Denominación

<b>Código Seguro De Verificación:</b>	TP6zbRCB6h6qmKVx8agLkw==	<b>Estado</b>	<b>Fecha y hora</b>
<b>Firmado Por</b>	Josefa Ganformina Dorantes	Firmado	07/03/2022 10:41:03
<b>Observaciones</b>	DILIGENCIA. Para hacer constar que este documento ha sido APROBADO INICIALMENTE por el Pleno de este Ayuntamiento, en sesión celebrada el día 23 de febrero de 2022. LA SECRETARIA ACCIDENTAL.	<b>Página</b>	1268/2041
<b>Url De Verificación</b>	<a href="https://portal.dipusevilla.es/vfirmaAytos/code/TP6zbRCB6h6qmKVx8agLkw==">https://portal.dipusevilla.es/vfirmaAytos/code/TP6zbRCB6h6qmKVx8agLkw==</a>		



<b>JUNTA DE ANDALUCÍA</b>	<b>FORMULARIO DE DATOS PARA SU INCORPORACIÓN AL INVENTARIO ANDALUZ DE INSTALACIONES DEPORTIVAS</b>	<b>ANEXO II</b>
		Rev. 04
	<b>4. DATOS DE LOS ESPACIOS DEPORTIVOS</b>	Hoja 8 de 8

#### 4.4.3. AREAS ACUÁTICAS

<b>1. VELA</b> <input type="checkbox"/> Zona acuática de vela	Atributos específicos	<input type="checkbox"/> Señalización
<b>2. BARRANCOS</b> <input type="checkbox"/> Itinerario en barranco	Atributos específicos	Denominación <input type="checkbox"/> Rápeles Desnivel (m) <input type="checkbox"/> Señalización Longitud (m) <input type="checkbox"/> Sifones <input type="checkbox"/> Caudal permanente de agua <input type="checkbox"/> Equipadas
<b>3. ACTIVIDADES A MOTOR</b> <input type="checkbox"/> Zona acuática de actividades a motor	Atributos específicos	<input type="checkbox"/> Señalización
<b>4. ACTIVIDAD SUBACUÁTICA</b> (se pueden desarrollar en lagos, presas, embalses, ríos y mar) <input type="checkbox"/> Zona de pesca submarina <input type="checkbox"/> Zona de inmersión <input type="checkbox"/> Otras zonas de actividades subacuáticas	Atributos específicos	<input type="checkbox"/> Señalización
<b>5. SURF</b> <input type="checkbox"/> Zona de surf	Atributos específicos	<input type="checkbox"/> Señalización
<b>6. ESQUÍ ACUÁTICO</b> <input type="checkbox"/> Zona de esquí acuático	Atributos específicos	<input type="checkbox"/> Señalización Longitud (m)
<b>7. REMO Y PIRAGÜISMO</b> <input type="checkbox"/> Remo en aguas tranquilas <input type="checkbox"/> Piragüismo en aguas tranquilas <input type="checkbox"/> Piragüismo en aguas bravas	Atributos específicos	<input type="checkbox"/> Señalización Longitud (m)
<b>8. OTRAS ÁREAS ACUÁTICAS</b> <input type="checkbox"/> Otras áreas acuáticas	Atributos específicos	Denominación

#### 4.4.4. OBSERVACIONES

--	--

<b>Código Seguro De Verificación:</b>	TP6zbRCB6h6qmKVx8agLkw==	<b>Estado</b>	Fecha y hora
<b>Firmado Por</b>	Josefa Ganformina Dorantes	Firmado	07/03/2022 10:41:03
<b>Observaciones</b>	DILIGENCIA. Para hacer constar que este documento ha sido APROBADO INICIALMENTE por el Pleno de este Ayuntamiento, en sesión celebrada el día 23 de febrero de 2022. LA SECRETARIA ACCIDENTAL.	<b>Página</b>	1269/2041
<b>Url De Verificación</b>	<a href="https://portal.dipusevilla.es/vfirmaAytos/code/TP6zbRCB6h6qmKVx8agLkw==">https://portal.dipusevilla.es/vfirmaAytos/code/TP6zbRCB6h6qmKVx8agLkw==</a>		




## PLAN LOCAL DE INSTALACIONES Y EQUIPAMIENTOS DEPORTIVOS DE LEBRIJA

# ANEXOS

### D.- OTROS ESPACIOS DEPORTIVOS PISTA PATINAJE



<b>Código Seguro De Verificación:</b>	TP6zbRCB6h6qmKVx8agLkw==	<b>Estado</b>	<b>Fecha y hora</b>	
<b>Firmado Por</b>	Josefa Ganformina Dorantes	Firmado	07/03/2022 10:41:03	
<b>Observaciones</b>	DILIGENCIA. Para hacer constar que este documento ha sido APROBADO INICIALMENTE por el Pleno de este Ayuntamiento, en sesión celebrada el día 23 de febrero de 2022. LA SECRETARIA ACCIDENTAL.	<b>Página</b>	1270/2041	
<b>Url De Verificación</b>	<a href="https://portal.dipusevilla.es/vfirmaAytos/code/TP6zbRCB6h6qmKVx8agLkw==">https://portal.dipusevilla.es/vfirmaAytos/code/TP6zbRCB6h6qmKVx8agLkw==</a>			

<b>JUNTA DE ANDALUCIA</b>	<b>FORMULARIO DE DATOS PARA SU INCORPORACIÓN AL INVENTARIO ANDALUZ DE INSTALACIONES DEPORTIVAS</b>	<b>ANEXO I</b>
		Rev. 04
	<b>3. DATOS GENERALES DE LA INSTALACIÓN</b>	Hoja 1 de 3


**3.1. ATRIBUTOS GENERALES**

<b>1. CÓDIGO</b> (A rellenar por Admón.)		<b>2. NOMBRE OFICIAL DE LA INSTALACIÓN</b>  PISTA DE PATINAJE		<b>ESPACIOS DEPORTIVOS Y COMPL.</b> Nº de espacios deportivos: 1 Nº de esp. complementarios: -	
<b>2. NOMBRE COMÚN O POR LA QUE ES CONOCIDA</b> PISTA DE PATINAJE			<b>3. COMPLEJO POLIDEPORTIVO</b> <input type="checkbox"/> Esta instalación forma parte de un complejo deportivo Nombre del complejo:		
<b>4. DIRECCIÓN</b> <b>TIPO VÍA</b>   <b>NOMBRE VÍA</b> Avenida   OCEANO ATLANTICO		<b>NUMERO</b> S/N	<b>CALIFICADOR DE NÚMERO</b>	<b>CÓDIGO POSTAL</b> 41740	
<b>KILÓMETRO EN LA</b>	<b>COMPLEMENTO DE DOMICILIO:</b> Urbanización, residencial,		<b>ENTIDAD DE POBLACIÓN</b>		
<b>5. PROVINCIA</b> SEVILLA		<b>6. MUNICIPIO</b> L E B R I J A		<b>7. ZONA DEPORTIVA</b>	
<b>8. AGRUPACIÓN TERRITORIAL</b> E-7 BAJO GUADALQUIVIR DE SEVILLA		<b>9. NÚCLEO DE POBLACIÓN</b> 27.432		<b>10. DISTRITO MUNICIPAL</b>	<b>11. BARRIO</b>
<b>12. EMPLAZAMIENTO EN ESPACIO NATURAL PROTEGIDO</b> <input type="checkbox"/> SI <input checked="" type="checkbox"/> NO Indicar:			<b>13. LICENCIA DE ACTIVIDAD</b> <input checked="" type="checkbox"/> SI <input type="checkbox"/> NO		
<b>15. LA INSTALACIÓN REUTILIZA O ADAPTA UNA INSTALACIÓN PREVIA</b> <input checked="" type="checkbox"/> SI <input type="checkbox"/> NO Indicar: PARQUE RECREATIVO			<b>14. INSTALACIÓN INTEGRADA EN EDIFICIO MULTIFUNCIONAL</b> <input type="checkbox"/> SI <input checked="" type="checkbox"/> NO Indicar:		
<b>16. OTROS DATOS</b> TELEFONO FIJO   TELEFONO MOVIL   FAX   WEB   E-MAIL 955-97-45-25         medioambiente@lebrija.es					
<b>17. COORDENADAS UTM (ETRS89)</b> X   Y   Z   HUSO 760899.79   4090439.063   44   29 Y 30			<b>18. COORDENADAS GEOGRÁFICAS</b> LONGITUD   LATITUD 6° 4' 54.94989"   36° 55' 20.72840" W   N		
<b>19. INSTALACIÓN PLURIMUNICIPAL</b> <input type="checkbox"/>		<b>NO PUBLICAR EN INTERNET</b> <input type="checkbox"/>		<b>20. AÑO INICIO ACTIV.</b> 2.006	<b>21. BAJA</b> <input type="checkbox"/> La instalación es Moti Fecha baja:
<b>22. CENTRO EDUCACIÓN</b> <input type="checkbox"/> Pertenece a Centro Educativo Tipo de Centro Educativo: Nivel de Enseñanza:		<b>23. NIVEL DE DOTACIÓN</b> <input checked="" type="checkbox"/> Red Básica <input type="checkbox"/> Red Complementaria <input type="checkbox"/> Red Especial		<b>24. SITUACIÓN INSTALACIÓN</b> <input checked="" type="checkbox"/> Urbana <input type="checkbox"/> Periférica <input type="checkbox"/> No Urbana	
<b>25. ACCESIBILIDAD/SUPRESION DE BARRERAS ARQUITECTÓNICAS</b> Persona Usuaría Deportista   Persona Usuaría Espectadora <input checked="" type="checkbox"/> Permite circulación exterior <input checked="" type="checkbox"/> Permite la circulación interior <input type="checkbox"/> Tiene vestuarios adaptados (al menos uno) <input type="checkbox"/> Tiene aseos adaptados (al menos uno)					
<b>26. RÉGIMEN DE ACCESO</b> <input checked="" type="checkbox"/> Libre gratuito <input type="checkbox"/> Libre pagando entrada <input type="checkbox"/> Libre pagando cuota periódica de abono o socio			<input type="checkbox"/> Restringido a alumnos <input type="checkbox"/> Restringido a residentes <input type="checkbox"/> Restringido a trabajadores o accionistas		<b>27. USUARIOS</b> <input checked="" type="checkbox"/> Escolares <input checked="" type="checkbox"/> Deportistas de competición <input checked="" type="checkbox"/> Deportistas en general
<b>28. EFICIENCIA ENERGÉTICA</b> DISEÑO <input type="checkbox"/> Bioclimático <input type="checkbox"/> Ecoeficiente		TRATAMIENTO DE RESIDUOS <input type="checkbox"/> Previo a la recogida <input type="checkbox"/> Separación		<b>CALIFICACIÓN ENERGÉTICA DE EDIFICACIONES</b> TIPO DE EDIFICACIÓN   CALIFICACIÓN _____   _____ _____   _____ _____   _____ _____   _____	
<b>INSTALACIÓN PROPIA DE ENERGÍA RENOVABLE</b> <input type="checkbox"/> Planta de generación propia Tipo de generador:		<b>GESTIÓN DEL AGUA</b> Superficie regable (m²): <input type="checkbox"/> Sistemas de ahorro			
<b>29. PROTECCIÓN CONTRA INCENDIOS</b> <input type="checkbox"/> Alumbrado de emergencia   <input type="checkbox"/> Bocas de incendios equipadas   <input type="checkbox"/> Extintores portátiles   <input type="checkbox"/> Detección					

<b>Código Seguro De Verificación:</b>	TP6zbRCB6h6qmKVx8agLkw==	<b>Estado</b>	Firmado	<b>Fecha y hora</b>	07/03/2022 10:41:03
<b>Firmado Por</b>	Josefa Ganfornina Dorantes	<b>Página</b>	1271/2041		
<b>Observaciones</b>	DILIGENCIA. Para hacer constar que este documento ha sido APROBADO INICIALMENTE por el Pleno de este Ayuntamiento, en sesión celebrada el día 23 de febrero de 2022. LA SECRETARIA ACCIDENTAL.				
<b>Url De Verificación</b>	<a href="https://portal.dipusevilla.es/vfirmaAytos/code/TP6zbRCB6h6qmKVx8agLkw==">https://portal.dipusevilla.es/vfirmaAytos/code/TP6zbRCB6h6qmKVx8agLkw==</a>				



<p><b>30. PROPIEDAD</b></p> <p>Nombre de la persona propietaria: AYUNTAMIENTO</p> <p><input checked="" type="checkbox"/> Propiedad pública</p> <ul style="list-style-type: none"> <li><input type="checkbox"/> Admón. General del Estado</li> <li><input type="checkbox"/> Admón. Autonómica</li> <li><input checked="" type="checkbox"/> Admón. Local</li> </ul> <p><input type="checkbox"/> Propiedad privada</p> <ul style="list-style-type: none"> <li><input type="checkbox"/> Privados deportivos             <ul style="list-style-type: none"> <li><input type="checkbox"/> Asociativos</li> <li><input type="checkbox"/> Empresas</li> </ul> </li> <li><input type="checkbox"/> Privados no deportivos             <ul style="list-style-type: none"> <li><input type="checkbox"/> Educativos</li> <li><input type="checkbox"/> Religiosos</li> <li><input type="checkbox"/> Sociedades Empresariales</li> <li><input type="checkbox"/> Residenciales</li> <li><input type="checkbox"/> Turísticos</li> <li><input type="checkbox"/> Otros</li> </ul> </li> </ul>	<p><b>31. GESTIÓN</b></p> <p><input checked="" type="checkbox"/> La persona gestora de la instalación es la misma que la propietaria</p> <p>Nombre de la persona gestora:</p> <p><input type="checkbox"/> Gestión pública</p> <ul style="list-style-type: none"> <li><input type="checkbox"/> Admón. General del Estado</li> <li><input type="checkbox"/> Admón. Autonómica</li> <li><input type="checkbox"/> Admón. Local</li> </ul> <p><input type="checkbox"/> Gestión privada</p> <ul style="list-style-type: none"> <li><input type="checkbox"/> Privada deportiva             <ul style="list-style-type: none"> <li><input type="checkbox"/> Asociativos</li> <li><input type="checkbox"/> Empresas</li> </ul> </li> <li><input type="checkbox"/> Privada no deportiva             <ul style="list-style-type: none"> <li><input type="checkbox"/> Educativos</li> <li><input type="checkbox"/> Religiosos</li> <li><input type="checkbox"/> Sociedades Empresariales</li> <li><input type="checkbox"/> Residenciales</li> <li><input type="checkbox"/> Turísticos</li> <li><input type="checkbox"/> Otros</li> </ul> </li> </ul>
<p><b>32. Observaciones</b></p>	


<b>Código Seguro De Verificación:</b>	TP6zbRCB6h6qmKVx8agLkw==	<b>Estado</b>	<b>Fecha y hora</b>	
<b>Firmado Por</b>	Josefa Ganformina Dorantes	Firmado	07/03/2022 10:41:03	
<b>Observaciones</b>	DILIGENCIA. Para hacer constar que este documento ha sido APROBADO INICIALMENTE por el Pleno de este Ayuntamiento, en sesión celebrada el día 23 de febrero de 2022. LA SECRETARIA ACCIDENTAL.	<b>Página</b>	1272/2041	
<b>Url De Verificación</b>	<a href="https://portal.dipusevilla.es/vfirmaAytos/code/TP6zbRCB6h6qmKVx8agLkw==">https://portal.dipusevilla.es/vfirmaAytos/code/TP6zbRCB6h6qmKVx8agLkw==</a>			



<b>JUNTA DE ANDALUCÍA</b>	<b>FORMULARIO DE DATOS PARA SU INCORPORACIÓN AL INVENTARIO ANDALUZ DE INSTALACIONES DEPORTIVAS</b>	<b>ANEXO I</b>
		Rev. 04
	<b>3. DATOS GENERALES DE LA INSTALACIÓN</b>	Hoja 3 de 3

### 3.2. SERVICIOS AUXILIARES


<b>1. MOVILIDAD</b> <input type="checkbox"/> Transporte colectivo (estación o parada de transporte colectivo en las inmediaciones de la instalación) <input type="checkbox"/> Integración de un Centro de carácter sociocultural o comercial <input checked="" type="checkbox"/> Aparcamiento (propio o en las inmediaciones) <input type="checkbox"/> Servicio público de                      Indicar distancia a punto de servicio más <input type="checkbox"/> Aparcamiento de bicicletas	
<b>2. TERMAL</b> <input type="checkbox"/> Sauna <input type="checkbox"/> Hidromasaje <input type="checkbox"/> Baño turco <input type="checkbox"/> Ducha ciclónica	
<b>3. SERVICIOS GENERALES</b>	
<input type="checkbox"/> Bar <input type="checkbox"/> Restaurante <input type="checkbox"/> Residencia deportiva. Número de camas: <input checked="" type="checkbox"/> Zona Infantil <input type="checkbox"/> Servicios comerciales <input type="checkbox"/> Control de acceso	<input type="checkbox"/> Oficinas <input type="checkbox"/> Salón de actos <input type="checkbox"/> Sala de lectura <input type="checkbox"/> Sala de exposiciones <input type="checkbox"/> Aula de formación
<b>4. SALUD Y ESTÉTICA</b>	
<input type="checkbox"/> Centro Médico <input type="checkbox"/> Enfermería <input type="checkbox"/> Desfibrilador permanente <input type="checkbox"/> Conexión 112	<input type="checkbox"/> Peluquería <input type="checkbox"/> Estética <input type="checkbox"/> Fisioterapia <input type="checkbox"/> Masaje
<b>5. SERVICIOS DE MANTENIMIENTO</b>	
<input type="checkbox"/> Almacén general <input type="checkbox"/> Taller de mantenimiento	
<b>6. OTROS</b>	

<b>Código Seguro De Verificación:</b>	TP6zbRCB6h6qmKVx8agLkw==	<b>Estado</b>	<b>Fecha y hora</b>	
<b>Firmado Por</b>	Josefa Ganformina Dorantes	Firmado	07/03/2022 10:41:03	
<b>Observaciones</b>	DILIGENCIA. Para hacer constar que este documento ha sido APROBADO INICIALMENTE por el Pleno de este Ayuntamiento, en sesión celebrada el día 23 de febrero de 2022. LA SECRETARIA ACCIDENTAL.	<b>Página</b>	1273/2041	
<b>Url De Verificación</b>	<a href="https://portal.dipusevilla.es/vfirmaAytos/code/TP6zbRCB6h6qmKVx8agLkw==">https://portal.dipusevilla.es/vfirmaAytos/code/TP6zbRCB6h6qmKVx8agLkw==</a>			

<b>JUNTA DE ANDALUCÍA</b>	<b>FORMULARIO DE DATOS PARA SU INCORPORACIÓN AL INVENTARIO ANDALUZ DE INSTALACIONES DEPORTIVAS</b>	<b>ANEXO II</b>
		Rev. 04
	<b>4. DATOS DE LOS ESPACIOS DEPORTIVOS</b>	Hoja 1 de 8

**4.1. ATRIBUTOS GENERALES (a rellenar por cada espacio deportivo)**

<b>1. CLASE DE ESPACIO DEPORTIVO</b>		<b>2. ACTIVIDAD DEPORTIVA PRINCIPAL</b>		<b>3. OTRAS ACTIVIDADES</b>	
<b>ESPACIO SINGULAR</b>		<b>PATINAJE</b>			
<b>4. CERRAMIENTO</b> <input checked="" type="checkbox"/> Espacio abierto <input checked="" type="checkbox"/> Aire libre (no dispone de cubierta) <input type="checkbox"/> Cerramiento estacional (temporadas) <input type="checkbox"/> Sólo cubierto (con abertura lateral) <input type="checkbox"/> Recinto cerrado <input type="checkbox"/> Cerrado fijo (cerramiento tradicional) <input type="checkbox"/> Cubierta móvil <input type="checkbox"/> Cerramiento textil		<b>5. ESTADO DE USO</b> <input checked="" type="checkbox"/> En uso <input type="checkbox"/> Fuera de uso <input checked="" type="checkbox"/> Normal <input type="checkbox"/> Estacional <input type="checkbox"/> En construcción <input type="checkbox"/> En remodelación <input type="checkbox"/> Fuera de uso		<b>6. ILUMINACIÓN (USO NOCTURNO)</b> <input type="checkbox"/> Permite el uso <input type="checkbox"/> Permite competición <input type="checkbox"/> Permite entrenamientos <input checked="" type="checkbox"/> No permite el uso nocturno <input checked="" type="checkbox"/> No hay iluminación <input checked="" type="checkbox"/> Es parcial o insuficiente	
<b>7. PAVIMENTO</b> (sobre el que se desarrolla la actividad deportiva) <input type="checkbox"/> Natural. <input type="checkbox"/> Madera. <input type="checkbox"/> Hierba artificial. <input type="checkbox"/> Sintéticos. <input type="checkbox"/> Metálicos. <input checked="" type="checkbox"/> Hormigones y aglomerados. Hormigón con tratamiento superficial <input type="checkbox"/> Baldosas y similar. <input type="checkbox"/> Otros pavimentos.			<b>8. CONSERVACIÓN DEL PAVIMENTO</b> <input checked="" type="checkbox"/> Permite la práctica deportiva <input checked="" type="checkbox"/> Bueno <input type="checkbox"/> Regular <input type="checkbox"/> No permite la práctica deportiva <input type="checkbox"/> Mal estado <input type="checkbox"/> Inservible		
<b>9. AÑO CONSTRUCCIÓN</b> 2006		<b>10. AÑO REMODELACIÓN</b>		<b>11. ALTURA LIBRE</b> metros	
<b>12. SISTEMA DE CALEFACCIÓN</b> <input type="checkbox"/> Posee sistema de calefacción		<b>13. SISTEMA DE CLIMATIZACIÓN</b> <input type="checkbox"/> Posee sistema de		<b>14. BAJA</b> <input type="checkbox"/> El espacio deportivo es BAJA      Fecha de baja:	
<b>15. OBSERVACIONES</b>		Motivo:			

<b>Código Seguro De Verificación:</b>	TP6zbRCB6h6qmKVx8agLkw==	<b>Estado</b>	<b>Fecha y hora</b>		
<b>Firmado Por</b>	Josefa Ganformina Dorantes	Firmado	07/03/2022 10:41:03		
<b>Observaciones</b>	DILIGENCIA. Para hacer constar que este documento ha sido APROBADO INICIALMENTE por el Pleno de este Ayuntamiento, en sesión celebrada el día 23 de febrero de 2022. LA SECRETARIA ACCIDENTAL.		<b>Página</b>		1274/2041
<b>Url De Verificación</b>	<a href="https://portal.dipusevilla.es/vfirmaAytos/code/TP6zbRCB6h6qmKVx8agLkw==">https://portal.dipusevilla.es/vfirmaAytos/code/TP6zbRCB6h6qmKVx8agLkw==</a>				

<b>JUNTA DE ANDALUCÍA</b>	<b>FORMULARIO DE DATOS PARA SU INCORPORACIÓN AL INVENTARIO ANDALUZ DE INSTALACIONES DEPORTIVAS</b>	<b>ANEXO II</b>
		Rev. 04
	<b>4. DATOS DE LOS ESPACIOS DEPORTIVOS</b>	Hoja 2 de 8

#### 4.2. ESPACIOS CONVENCIONALES Y SUS ATRIBUTOS ESPECÍFICOS


<b>1. PISTAS POLIDEPORTIVAS</b>	<input type="checkbox"/> Pista polideportiva de 400 m <sup>2</sup> hasta 800 m <sup>2</sup> de superficie. <input type="checkbox"/> Pista polideportiva de 800 m <sup>2</sup> hasta 1000 m <sup>2</sup> de superficie. <input type="checkbox"/> Pista polideportiva de 1000 m <sup>2</sup> o mayor superficie.	<b>2. PISTAS ESPECIALIZADAS Y OTRAS PISTAS</b>	<input type="checkbox"/> Pista de tenis (Sup. ≥400 m <sup>2</sup> ) <input type="checkbox"/> Pista de hielo (Sup. ≥400 m <sup>2</sup> ) <input type="checkbox"/> Pista de petanca (Sup. ≥20 m <sup>2</sup> ) <input type="checkbox"/> Otras pistas (Sup. ≥400 m <sup>2</sup> ) <input type="checkbox"/> Otras pistas (Sup. <400 m <sup>2</sup> )	Atributos específicos	Largo (m): Ancho (m): Superficie (m <sup>2</sup> ): Orientación eje longitudinal:
<b>1. PISTAS POLIDEPORTIVAS CON FRONTÓN</b>	<input type="checkbox"/> Pista polideportiva de 400 m <sup>2</sup> hasta 800 m <sup>2</sup> con frontón. <input type="checkbox"/> Pista polideportiva de 800 m <sup>2</sup> hasta 1000 m <sup>2</sup> con frontón. <input type="checkbox"/> Pista polideportiva de 800 m <sup>2</sup> o mayor superficie con frontón.	<b>2. FRONTONES Y OTRAS PISTAS DE PARED</b>	<input type="checkbox"/> Frontón (Sup. ≥200 m <sup>2</sup> ) <input type="checkbox"/> Padel (Sup. ≥150 m <sup>2</sup> ) <input type="checkbox"/> Squash (Sup. ≥50 m <sup>2</sup> ) <input type="checkbox"/> Trinquete (Sup. ≥200 m <sup>2</sup> ) <input type="checkbox"/> Otras pistas (Sup. ≥400 m <sup>2</sup> ) <input type="checkbox"/> Otras pistas (Sup. <400 m <sup>2</sup> )	Atributos específicos	Largo (m): Ancho (m): Altura pared (m): Superficie (m <sup>2</sup> ): Número de paredes: Orientación eje longitudinal:
<b>1. CAMPOS POLIDEPORTIVOS</b>	<input type="checkbox"/> Campo polideportivo de 2000 m <sup>2</sup> hasta 4000 m <sup>2</sup> de superficie. <input type="checkbox"/> Campo polideportivo de 4000 m <sup>2</sup> hasta 8000 m <sup>2</sup> de superficie. <input type="checkbox"/> Campo polideportivo de 8000 m <sup>2</sup> o mayor superficie	<b>2. CAMPOS ESPECIALIZADOS Y OTROS CAMPOS</b>	<input type="checkbox"/> Campo de fútbol (sup. mín. 4000 m <sup>2</sup> ) <input type="checkbox"/> Campo de fútbol-7 (sup. mín. 1500 m <sup>2</sup> ) <input type="checkbox"/> Campo de rugby (sup. mín. 4000 m <sup>2</sup> ) <input type="checkbox"/> Campo de hockey (sup. mín. 4000 m <sup>2</sup> ) <input type="checkbox"/> Campo de béisbol (sup. mín. 4000 m <sup>2</sup> ) <input type="checkbox"/> Campo de softbol (sup. mín. 1500 m <sup>2</sup> ) <input type="checkbox"/> Zona de lanzamiento de atletismo (campo interior pista de atletismo, mín. 2000 m <sup>2</sup> ) <input type="checkbox"/> Otros campos (sup. ≥2000 m <sup>2</sup> ) <input type="checkbox"/> Otros campos (sup. <2000 m <sup>2</sup> )	Atributos específicos	Tipo de Césped <input type="checkbox"/> Natural <input type="checkbox"/> Artificial Largo (m): Ancho (m): Superficie (m <sup>2</sup> ): Superficie regable: Orientación eje longitudinal:
<b>1. ESPACIOS LONGITUDINALES DE ATLETISMO</b>	<input type="checkbox"/> Pista de atletismo de 400 m. <input type="checkbox"/> Pista de atletismo de 300 m. <input type="checkbox"/> Pista de atletismo de 200 m. <input type="checkbox"/> Otras pistas atletismo, mín. de 100 m. <input type="checkbox"/> Recta carreras de atletismo (mín. 50m). <input type="checkbox"/> Recta de saltos: longitud, triple y pértiga (mínimo 40 m). <input type="checkbox"/> Zona de salto de altura (mínimo 40 m).	<b>2. OTROS ESPACIOS LONGITUDINALES</b>	<input type="checkbox"/> Velódromo (Sup. <200 m). <input type="checkbox"/> Patinódromo (Sup. <200 m). <input type="checkbox"/> Anillo de hielo (Sup. <200 m). <input type="checkbox"/> Otros espacios longitudinales (Sup. ≥100m).	Atributos específicos	Largo (m): Ancho (m): Superficie (m <sup>2</sup> ): Número de calles: Orientación eje longitudinal:
<b>1. VASOS DEPORTIVOS</b>	<input type="checkbox"/> Vaso deportivo de 25 m. <input type="checkbox"/> Vaso deportivo de 33 m. <input type="checkbox"/> Vaso deportivo de 50 m.	<b>2. OTROS VASOS</b>	<input type="checkbox"/> Vaso de enseñanza. <input type="checkbox"/> Vaso recreativo. <input type="checkbox"/> Vaso hidromasaje. <input type="checkbox"/> Vaso de chapoteo. <input type="checkbox"/> Otros vasos (Sup. ≥50 m <sup>2</sup> ). <input type="checkbox"/> Otros vasos (Sup. <50 m <sup>2</sup> ).	Atributos específicos	Largo (m): Ancho (m): Profundidad máxima (m): Profundidad mínima (m): Pendiente del suelo: Número de calles: Superficie (m <sup>2</sup> ): <b>Rebosadero del vaso:</b> <b>Accesibilidad al vaso:</b> Orientación eje longitudinal: <b>Pavimento recinto vasos:</b> Sistema calentamiento agua: Fuente de energía: Sistema tratamiento agua:
<b>6. SALAS</b> (recinto cerrado sin los requerimientos dimensionales de las pistas, por lo que pueden ser irregulares o incluso tener columnas, etc...)					

<b>Código Seguro De Verificación:</b>	TP6zbRCB6h6qmKVx8agLkw==	<b>Estado</b>	Fecha y hora
<b>Firmado Por</b>	Josefa Ganfornina Dorantes	Firmado	07/03/2022 10:41:03
<b>Observaciones</b>	DILIGENCIA. Para hacer constar que este documento ha sido APROBADO INICIALMENTE por el Pleno de este Ayuntamiento, en sesión celebrada el día 23 de febrero de 2022. LA SECRETARÍA ACCIDENTAL.	<b>Página</b>	1275/2041
<b>Url De Verificación</b>	<a href="https://portal.dipusevilla.es/vfirmaAytos/code/TP6zbRCB6h6qmKVx8agLkw==">https://portal.dipusevilla.es/vfirmaAytos/code/TP6zbRCB6h6qmKVx8agLkw==</a>		



<b>JUNTA DE ANDALUCÍA</b>	<b>FORMULARIO DE DATOS PARA SU INCORPORACIÓN AL INVENTARIO ANDALUZ DE INSTALACIONES DEPORTIVAS</b>	<b>ANEXO II</b>
		Rev. 04
	<b>4. DATOS DE LOS ESPACIOS DEPORTIVOS</b>	Hoja 3 de 8


1. SALAS POLIVALENTES	<input type="checkbox"/> Sala polivalente de 100 hasta 200 m <sup>2</sup> <input type="checkbox"/> Sala polivalente de 200 hasta 300 m <sup>2</sup> <input type="checkbox"/> Sala polivalente de 300 a mayor sup.	2. SALAS ESPECIALIZADAS Y OTRAS SALAS	<input type="checkbox"/> Sala equipada. <input type="checkbox"/> Sala de artes marciales. <input type="checkbox"/> Sala de esgrima. <input type="checkbox"/> Sala de tiro con arco. <input type="checkbox"/> Sala de tiro de precisión. <input type="checkbox"/> Sala especializada. <input type="checkbox"/> Otras salas (Sup. <50 m <sup>2</sup> ). <input type="checkbox"/> Otras salas (Sup. ≥ 50 m <sup>2</sup> ).	Atributos específicos	Largo (m): Ancho (m): Superficie (m <sup>2</sup> ): Altura de la sala: Orientación eje longitudinal:
<b>7. OBSERVACIONES</b>					

<b>Código Seguro De Verificación:</b>	TP6zbRCB6h6qmKVx8agLkw==	<b>Estado</b>	<b>Fecha y hora</b>	
<b>Firmado Por</b>	Josefa Ganformina Dorantes	Firmado	07/03/2022 10:41:03	
<b>Observaciones</b>	DILIGENCIA. Para hacer constar que este documento ha sido APROBADO INICIALMENTE por el Pleno de este Ayuntamiento, en sesión celebrada el día 23 de febrero de 2022. LA SECRETARIA ACCIDENTAL.	<b>Página</b>	1276/2041	
<b>Url De Verificación</b>	<a href="https://portal.dipusevilla.es/vfirmaAytos/code/TP6zbRCB6h6qmKVx8agLkw==">https://portal.dipusevilla.es/vfirmaAytos/code/TP6zbRCB6h6qmKVx8agLkw==</a>			

<b>JUNTA DE ANDALUCÍA</b>	<b>FORMULARIO DE DATOS PARA SU INCORPORACIÓN AL INVENTARIO ANDALUZ DE INSTALACIONES DEPORTIVAS</b>	<b>ANEXO II</b>
		Rev. 04
	<b>4. DATOS DE LOS ESPACIOS DEPORTIVOS</b>	Hoja 4 de 8


#### 4.3. ESPACIOS SINGULARES Y SUS ATRIBUTOS ESPECÍFICOS

CAMPO DE JUEGO	<b>1. CAMPO DE GOLF</b> <input type="checkbox"/> Campos de golf (al menos 9 hoyos, de par 3,4 o 5). <input type="checkbox"/> Pitch and putt. <input type="checkbox"/> Campo de golf rústico. <input type="checkbox"/> Otros campos de golf.	<b>ZONA DE PRÁCTICAS</b> <input type="checkbox"/> Campo de prácticas. <input type="checkbox"/> Zona de <i>approach</i> . <input type="checkbox"/> Zona de pateo (patting-green).	Atributos específicos	Número de hoyos Longitud (m) Par del campo Superficie (m <sup>2</sup> ) Superficie Regable (m <sup>2</sup> ):
	<b>2. CIRCUITOS DE MOTOR</b> <input type="checkbox"/> Circuito de velocidad (L ≥ 2000 m) <input type="checkbox"/> Circuito de karts (L ≥ 200 m) <input type="checkbox"/> Circuito de motocross (L ≥ 500 m) <input type="checkbox"/> Otros circuitos de motor		Atributos específicos	Longitud del recorrido (m) Nº curvas derecha e izquierda: / Anchura de la pista (m) Parrilla de salida/nº pilotos /
	<b>3. CIRCUITO DE CARRERA A PIE</b> Circuito de carrera a pie. <input type="checkbox"/>		Atributos específicos	Longitud del recorrido (m) Estaciones de ejercicio.
	<b>4. CIRCUITO DE BICICLETA</b> <input type="checkbox"/> Circuito de bicicleta (circuito cerrado). <input type="checkbox"/> Carril-bici.		Atributos específicos	Longitud del tramo (m) Longitud total (m)
	<b>5. CANAL DE REMO Y PIRAGÜISMO</b> <input type="checkbox"/> Canal aguas tranquilas. <input type="checkbox"/> Canal aguas bravas.		Atributos específicos	Longitud del tramo (m) Profundidad (m) Nº calles Desnivel
	<b>6. ZONAS DE DEPORTE DE INVIERNO</b> <input type="checkbox"/> Trampolín de saltos. <input type="checkbox"/> Pista de esquí. <input type="checkbox"/> Pista de esquí de fondo. <input type="checkbox"/> Parque de snowboard. <input type="checkbox"/> Circuito de fondo y tiro. <input type="checkbox"/> Otras zonas.		Atributos específicos	Altura (m) –solo para trampolín-Desnivel <b>Dificultad –solo para esquí-</b> Longitud (m) <input type="checkbox"/> Nieve artificial Denominación pista
	<b>7. ESPACIOS DE HÍPICA</b> <input type="checkbox"/> Pista de carreras hípicas. <input type="checkbox"/> Pista de concurso. <input type="checkbox"/> Picadero. <input type="checkbox"/> Pista de ensayo. <input type="checkbox"/> Pista de saltos. <input type="checkbox"/> Campo de polo. <input type="checkbox"/> Otras pistas.		Atributos específicos	Longitud (m) Ancho (m) Superficie (m <sup>2</sup> )
	<b>8. ESTRUCTURAS ARTIFICIALES DE ESCALADA</b> Estructuras artificiales construidas para la práctica de deportes de montaña y escalada. Las zonas naturales equipadas para esta actividad se consideran áreas de actividad. <input type="checkbox"/> Muro de escalada. <input type="checkbox"/> Bulder (altura menor a 3 m).		Atributos específicos	Altura máxima (m) Superficie de escalada (m <sup>2</sup> ) <input type="checkbox"/> Presas Material
	<b>9. PISTAS DE MONOPATÍN Y PATÍN LÍNEA</b> <input checked="" type="checkbox"/> Pista monopatín y patín en línea. <input type="checkbox"/> Circuito monopatín y patín en línea. <input type="checkbox"/> Campo monopatín y patín en línea (skate park...).		Atributos específicos	Longitud –solo circuitos- <input type="checkbox"/> Estructura en U (half pipe) Superficie (m <sup>2</sup> ) 1556
	<b>10. PISTAS DE MODELISMO</b> <input type="checkbox"/> Circuito de automodelismo. <input type="checkbox"/> Campo de aeromodelismo. <input type="checkbox"/> Otras zonas de modalismo.		Atributos específicos	Longitud (m) Diámetro (si es circular): (m) Ancho (m)

Código Seguro De Verificación:	TP6zbrCB6h6qmKVx8agLkw==	Estado	Fecha y hora	
Firmado Por	Josefa Ganformina Dorantes	Firmado	07/03/2022 10:41:03	
Observaciones	DILIGENCIA. Para hacer constar que este documento ha sido APROBADO INICIALMENTE por el Pleno de este Ayuntamiento, en sesión celebrada el día 23 de febrero de 2022. LA SECRETARÍA ACCIDENTAL.	Página	1277/2041	
Url De Verificación	<a href="https://portal.dipusevilla.es/vfirmaAytos/code/TP6zbrCB6h6qmKVx8agLkw==">https://portal.dipusevilla.es/vfirmaAytos/code/TP6zbrCB6h6qmKVx8agLkw==</a>			

<b>JUNTA DE ANDALUCÍA</b>	<b>FORMULARIO DE DATOS PARA SU INCORPORACIÓN AL INVENTARIO ANDALUZ DE INSTALACIONES DEPORTIVAS</b>	<b>ANEXO II</b>
		Rev. 04
	<b>4. DATOS DE LOS ESPACIOS DEPORTIVOS</b>	Hoja 5 de 8

<b>11. CAMPOS DE TIRO</b> <input type="checkbox"/> Campo de tiro vuelo. <input type="checkbox"/> Campo de tiro de precisión. <input type="checkbox"/> Campo de tiro al plato. <input type="checkbox"/> Campo de tiro con arco. <input type="checkbox"/> Otros campos de tiro.	Atributos específicos	Longitud (m) Superficie (m <sup>2</sup> ) Nº de puestos
<b>12. ZONAS DE JUEGOS POPULARES O/Y TRADICIONALES</b> <input type="checkbox"/> Pista calva. <input type="checkbox"/> Pista de tanga. <input type="checkbox"/> Pista de lanzamiento de barra castellana. <input type="checkbox"/> Pista de lanzamiento de barra aragonesa. <input type="checkbox"/> Corro de lucha. <input type="checkbox"/> Carril de Bolos Huertanos. <input type="checkbox"/> Campo de bolos Cartagenero. <input type="checkbox"/> Bolera. <input type="checkbox"/> Campo de billar romano. <input type="checkbox"/> Campo de llave (chave). <input type="checkbox"/> Otras zonas de juegos populares. Indicar:	Atributos específicos	Largo (m) Ancho (m) Superficie (m <sup>2</sup> ) Diámetro (en el caso de que sean circulares) (m)
<b>13. OTROS ESPACIOS SINGULARES</b> <input type="checkbox"/> Campo de minigolf. <input type="checkbox"/> Pista de bowling. <input type="checkbox"/> Campo de casting. <input type="checkbox"/> Remo en banco fijo (con balsa). <input type="checkbox"/> Otros espacios singulares. Indicar:	Atributos específicos	Superficie (m <sup>2</sup> ) Nº de puestos
<b>14. OBSERVACIONES</b>		


<b>Código Seguro De Verificación:</b>	TP6zbRCB6h6qmKVx8agLkw==	<b>Estado</b>	<b>Fecha y hora</b>	
<b>Firmado Por</b>	Josefa Ganformina Dorantes	Firmado	07/03/2022 10:41:03	
<b>Observaciones</b>	DILIGENCIA. Para hacer constar que este documento ha sido APROBADO INICIALMENTE por el Pleno de este Ayuntamiento, en sesión celebrada el día 23 de febrero de 2022. LA SECRETARIA ACCIDENTAL.	<b>Página</b>	1278/2041	
<b>Url De Verificación</b>	<a href="https://portal.dipusevilla.es/vfirmaAytos/code/TP6zbRCB6h6qmKVx8agLkw==">https://portal.dipusevilla.es/vfirmaAytos/code/TP6zbRCB6h6qmKVx8agLkw==</a>			

<b>JUNTA DE ANDALUCÍA</b>	<b>FORMULARIO DE DATOS PARA SU INCORPORACIÓN AL INVENTARIO ANDALUZ DE INSTALACIONES DEPORTIVAS</b>	<b>ANEXO II</b>
		Rev. 04
	<b>4. DATOS DE LOS ESPACIOS DEPORTIVOS</b>	Hoja 6 de 8

#### 4.4. ÁREAS DE ACTIVIDAD Y SUS ATRIBUTOS ESPECÍFICOS

##### 4.4.1. ÁREAS TERRESTRES


<b>1. ESCALADA</b> <input type="checkbox"/> Zona de escalada	Atributos específicos	Desnivel (altura en metros): Número de vías: <input type="checkbox"/> Señalización <input type="checkbox"/> Equipadas
<b>2. VÍAS FERRATAS</b> (recorrido por espacios rocosos con elementos de progresión) <input type="checkbox"/> Vía ferrata	Atributos específicos	Desnivel (m) <input type="checkbox"/> Señalización <input type="checkbox"/> Equipadas
<b>3. RUTA ECUESTRE</b> <input type="checkbox"/> Ruta ecuestre	Atributos específicos	Longitud (m) <input type="checkbox"/> Señalización
<b>4. CAMPO DE RECORRIDO DE TIRO Y DE CAZA</b> (cotos de caza) <input type="checkbox"/> Campo de tiro y caza	Atributos específicos	Superficie (m <sup>2</sup> )
<b>5. CAVIDADES</b> <input type="checkbox"/> Simas <input type="checkbox"/> Cuevas	Atributos específicos	Desnivel <input type="checkbox"/> Turísticas Longitud (m) <input type="checkbox"/> Mapa topográfico <input type="checkbox"/> Tramos subacuáticos
<b>6. VÍAS VERDES Y CAMINOS NATURALES</b> <input type="checkbox"/> Vía verde <input type="checkbox"/> Camino de siga <input type="checkbox"/> Otros caminos naturales (históricos, cañadas, rural, etc...)	Atributos específicos	Longitud del tramo principal (m) <input type="checkbox"/> Señalización
<b>7. SENDEROS</b> (GR, PR, locales, urbanos, etc...) <input type="checkbox"/> Gran recorrido (GR) <input type="checkbox"/> Pequeño recorrido (PR) <input type="checkbox"/> Sendero Local (SL) <input type="checkbox"/> Sendero Urbano (SU)	Atributos específicos	Longitud del tramo municipal (m)
<b>8. ACTIVIDAD FÍSICO-DEPORTIVA EN PLAYAS Y RÍOS</b> <input type="checkbox"/> Playas naturales <input type="checkbox"/> Playas artificiales <input type="checkbox"/> Ríos y lagos	Atributos específicos	<input type="checkbox"/> Límite de la zona de baño recomendada <input type="checkbox"/> Equipamientos para juegos deportivos <input type="checkbox"/> Zona delimitada de varada
<b>9. ITINERARIOS DE BICICLETAS DE MONTAÑA</b> <input type="checkbox"/> Itinerario de bicicleta de montaña	Atributos específicos	Longitud (m) <input type="checkbox"/> Señalización
<b>10. OTRAS ÁREAS TERRESTRES</b> <input type="checkbox"/> Otras áreas terrestres	Atributos específicos	Denominación

<b>Código Seguro De Verificación:</b>	TP6zbRCB6h6qmKVx8agLkw==	<b>Estado</b>	<b>Fecha y hora</b>	
<b>Firmado Por</b>	Josefa Ganformina Dorantes	Firmado	07/03/2022 10:41:03	
<b>Observaciones</b>	DILIGENCIA. Para hacer constar que este documento ha sido APROBADO INICIALMENTE por el Pleno de este Ayuntamiento, en sesión celebrada el día 23 de febrero de 2022. LA SECRETARIA ACCIDENTAL.	<b>Página</b>	1279/2041	
<b>Url De Verificación</b>	<a href="https://portal.dipusevilla.es/vfirmaAytos/code/TP6zbRCB6h6qmKVx8agLkw==">https://portal.dipusevilla.es/vfirmaAytos/code/TP6zbRCB6h6qmKVx8agLkw==</a>			

<b>JUNTA DE ANDALUCÍA</b>	<b>FORMULARIO DE DATOS PARA SU INCORPORACIÓN AL INVENTARIO ANDALUZ DE INSTALACIONES DEPORTIVAS</b>	<b>ANEXO II</b>
		Rev. 04
	<b>4. DATOS DE LOS ESPACIOS DEPORTIVOS</b>	Hoja 7 de 8

#### 4.4.2. ÁREAS AÉREAS

<b>1. VUELOS</b> <input type="checkbox"/> Zona de vuelo a motor <input type="checkbox"/> Zona de vuelo aerostático <input type="checkbox"/> Zona de vuelo sin motor	Atributos específicos	Coord. despegue <input type="checkbox"/> Rampa despegue Coord. aterrizaje Sup. aterrizaje (m <sup>2</sup> ) Longitud máx. (m) <input type="checkbox"/> Señalización
<b>2. PARACAIDISMO</b> <input type="checkbox"/> Zona de paracaidismo	Atributos específicos	<input type="checkbox"/> Señalización Sup. aterrizaje (m <sup>2</sup> )
<b>3. COLOMBÓDROMO</b> <input type="checkbox"/> Campo de entrenamiento	Atributos específicos	Radio (m) <input type="checkbox"/> Sistemas audiovisuales
<b>4. OTRAS ÁREAS AÉREAS</b> <input type="checkbox"/> Otras áreas aéreas	Atributos específicos	Denominación

<b>Código Seguro De Verificación:</b>	TP6zbRCB6h6qmKVx8agLkw==	<b>Estado</b>	<b>Fecha y hora</b>	
<b>Firmado Por</b>	Josefa Ganformina Dorantes	Firmado	07/03/2022 10:41:03	
<b>Observaciones</b>	DILIGENCIA. Para hacer constar que este documento ha sido APROBADO INICIALMENTE por el Pleno de este Ayuntamiento, en sesión celebrada el día 23 de febrero de 2022. LA SECRETARIA ACCIDENTAL.	<b>Página</b>	1280/2041	
<b>Url De Verificación</b>	<a href="https://portal.dipusevilla.es/vfirmaAytos/code/TP6zbRCB6h6qmKVx8agLkw==">https://portal.dipusevilla.es/vfirmaAytos/code/TP6zbRCB6h6qmKVx8agLkw==</a>			



<b>JUNTA DE ANDALUCÍA</b>	<b>FORMULARIO DE DATOS PARA SU INCORPORACIÓN AL INVENTARIO ANDALUZ DE INSTALACIONES DEPORTIVAS</b>	<b>ANEXO II</b>
		Rev. 04
	<b>4. DATOS DE LOS ESPACIOS DEPORTIVOS</b>	Hoja 8 de 8

#### 4.4.3. AREAS ACUÁTICAS

<b>1. VELA</b> <input type="checkbox"/> Zona acuática de vela	Atributos específicos	<input type="checkbox"/> Señalización
<b>2. BARRANCOS</b> <input type="checkbox"/> Itinerario en barranco	Atributos específicos	Denominación <input type="checkbox"/> Rápeles Desnivel (m) <input type="checkbox"/> Señalización Longitud (m) <input type="checkbox"/> Sifones <input type="checkbox"/> Caudal permanente de agua <input type="checkbox"/> Equipadas
<b>3. ACTIVIDADES A MOTOR</b> <input type="checkbox"/> Zona acuática de actividades a motor	Atributos específicos	<input type="checkbox"/> Señalización
<b>4. ACTIVIDAD SUBACUÁTICA</b> (se pueden desarrollar en lagos, presas, embalses, ríos y mar) <input type="checkbox"/> Zona de pesca submarina <input type="checkbox"/> Zona de inmersión <input type="checkbox"/> Otras zonas de actividades subacuáticas	Atributos específicos	<input type="checkbox"/> Señalización
<b>5. SURF</b> <input type="checkbox"/> Zona de surf	Atributos específicos	<input type="checkbox"/> Señalización
<b>6. ESQUÍ ACUÁTICO</b> <input type="checkbox"/> Zona de esquí acuático	Atributos específicos	<input type="checkbox"/> Señalización Longitud (m)
<b>7. REMO Y PIRAGÜISMO</b> <input type="checkbox"/> Remo en aguas tranquilas <input type="checkbox"/> Piragüismo en aguas tranquilas <input type="checkbox"/> Piragüismo en aguas bravas	Atributos específicos	<input type="checkbox"/> Señalización Longitud (m)
<b>8. OTRAS ÁREAS ACUÁTICAS</b> <input type="checkbox"/> Otras áreas acuáticas	Atributos específicos	Denominación

#### 4.4.4. OBSERVACIONES

--

<b>Código Seguro De Verificación:</b>	TP6zbRCB6h6qmKVx8agLkw==	<b>Estado</b>	Firmado
<b>Firmado Por</b>	Josefa Ganformina Dorantes	<b>Fecha y hora</b>	07/03/2022 10:41:03
<b>Observaciones</b>	DILIGENCIA. Para hacer constar que este documento ha sido APROBADO INICIALMENTE por el Pleno de este Ayuntamiento, en sesión celebrada el día 23 de febrero de 2022. LA SECRETARIA ACCIDENTAL.	<b>Página</b>	1281/2041
<b>Url De Verificación</b>	<a href="https://portal.dipusevilla.es/vfirmaAytos/code/TP6zbRCB6h6qmKVx8agLkw==">https://portal.dipusevilla.es/vfirmaAytos/code/TP6zbRCB6h6qmKVx8agLkw==</a>		



## PLAN LOCAL DE INSTALACIONES Y EQUIPAMIENTOS DEPORTIVOS DE LEBRIJA

# ANEXOS

### D.- OTROS ESPACIOS DEPORTIVOS PISTA DE PETANCA PLAZA ANDRES GARCIA MAY

<b>Código Seguro De Verificación:</b>	TP6zbRCB6h6qmKVx8agLkw==	<b>Estado</b>	<b>Fecha y hora</b>
<b>Firmado Por</b>	Josefa Ganformina Dorantes	Firmado	07/03/2022 10:41:03
<b>Observaciones</b>	DILIGENCIA. Para hacer constar que este documento ha sido APROBADO INICIALMENTE por el Pleno de este Ayuntamiento, en sesión celebrada el día 23 de febrero de 2022. LA SECRETARIA ACCIDENTAL.	<b>Página</b>	1282/2041
<b>Url De Verificación</b>	<a href="https://portal.dipusevilla.es/vfirmaAytos/code/TP6zbRCB6h6qmKVx8agLkw==">https://portal.dipusevilla.es/vfirmaAytos/code/TP6zbRCB6h6qmKVx8agLkw==</a>		



<b>JUNTA DE ANDALUCÍA</b>	<b>FORMULARIO DE DATOS PARA SU INCORPORACIÓN AL INVENTARIO ANDALUZ DE INSTALACIONES DEPORTIVAS</b>	<b>ANEXO I</b>
		Rev. 04
	<b>3. DATOS GENERALES DE LA INSTALACIÓN</b>	Hoja 1 de 3


**3.1. ATRIBUTOS GENERALES**

<b>1. CÓDIGO</b> (A rellenar por Admón.)		<b>2. NOMBRE OFICIAL DE LA INSTALACIÓN</b> PLAZA ANDRÉS GARCÍA MAY		<b>ESPACIOS DEPORTIVOS Y COMPL.</b> Nº de espacios deportivos: 1 Nº de esp. complementarios:	
<b>2. NOMBRE COMÚN O POR LA QUE ES CONOCIDA</b> PLAZA MAY			<b>3. COMPLEJO POLIDEPORTIVO</b> <input type="checkbox"/> Esta instalación forma parte de un complejo deportivo Nombre del complejo:		
<b>4. DIRECCIÓN</b>					
<b>TIPO VÍA</b> Calle		<b>NOMBRE VÍA</b> <b>CAÑADA DE LAS VEREDAS</b>		<b>NUMERO</b> <b>S/N</b>	<b>CALIFICADOR DE NÚMERO</b>
				<b>CÓDIGO POSTAL</b> <b>41740</b>	
<b>KILÓMETRO EN LA</b>		<b>COMPLEMENTO DE DOMICILIO:</b> Urbanización, residencial,		<b>ENTIDAD DE POBLACIÓN</b>	
<b>5. PROVINCIA</b> SEVILLA		<b>6. MUNICIPIO</b> L E B R I J A		<b>7. ZONA DEPORTIVA</b>	
<b>8. AGRUPACIÓN TERRITORIAL</b> E-7 BAJO GUADALQUIVIR DE SEVILLA		<b>9. NÚCLEO DE POBLACIÓN</b> 27.432		<b>10. DISTRITO MUNICIPAL</b>	<b>11. BARRIO</b>
<b>12. EMPLAZAMIENTO EN ESPACIO NATURAL PROTEGIDO</b> <input type="checkbox"/> SI <input checked="" type="checkbox"/> NO Indicar:			<b>13. LICENCIA DE ACTIVIDAD</b> <input checked="" type="checkbox"/> SI <input type="checkbox"/> NO		
<b>15. LA INSTALACIÓN REUTILIZA O ADAPTA UNA INSTALACIÓN PREVIA</b> <input type="checkbox"/> SI <input checked="" type="checkbox"/> NO Indicar:			<b>14. INSTALACIÓN INTEGRADA EN EDIFICIO MULTIFUNCIONAL</b> <input type="checkbox"/> SI <input checked="" type="checkbox"/> NO Indicar:		
<b>16. OTROS DATOS</b>					
<b>TELÉFONO FIJO</b> 955-97-45-25		<b>TELÉFONO MOVIL</b>	<b>FAX</b>	<b>WEB</b>	<b>E-MAIL</b> medioambiente@lebr
<b>17. COORDENADAS UTM (ETRS89)</b>			<b>18. COORDENADAS GEOGRÁFICAS</b>		
<b>X</b> 760460.25	<b>Y</b> 4089227.066	<b>Z</b> 13	<b>HUSO</b> 29 Y 30	<b>LONGITUD</b> <u>6° 4' 54.94989"</u>	<b>LATITUD</b> <u>36° 55' 20.72840"</u> <b>N</b>
<b>19. INSTALACIÓN PLURIMUNICIPAL</b> <input type="checkbox"/>		<b>NO PUBLICAR EN INTERNET</b> <input type="checkbox"/>		<b>20. AÑO INICIO ACTIV.</b> 2.009	<b>21. BAJA</b> <input type="checkbox"/> La instalación es Moti Fecha baja:
<b>22. CENTRO EDUCACIÓN</b> <input type="checkbox"/> Pertenece a Centro Educativo Tipo de Centro Educativo: Nivel de Enseñanza:		<b>23. NIVEL DE DOTACIÓN</b> <input type="checkbox"/> Red Básica <input checked="" type="checkbox"/> Red Complementaria <input type="checkbox"/> Red Especial		<b>24. SITUACIÓN INSTALACIÓN</b> <input checked="" type="checkbox"/> Urbana <input type="checkbox"/> Periférica <input type="checkbox"/> No Urbana	
<b>25. ACCESIBILIDAD/SUPRESION DE BARRERAS ARQUITECTÓNICAS</b>					
<b>Persona Usuaría Deportista</b> <input checked="" type="checkbox"/> Permite circulación exterior <input checked="" type="checkbox"/> Permite la circulación interior <input type="checkbox"/> Tiene vestuarios adaptados (al menos uno) <input type="checkbox"/> Tiene aseos adaptados (al menos uno)		<b>Persona Usuaría Espectadora</b> <input checked="" type="checkbox"/> Permite circulación exterior <input checked="" type="checkbox"/> Permite la circulación interior <input type="checkbox"/> Tiene aseos adaptados (al menos uno)		<input checked="" type="checkbox"/> La Instalación ha sido concebida como <input type="checkbox"/> La instalación se ha adaptado mediante	
<b>26. RÉGIMEN DE ACCESO</b> <input checked="" type="checkbox"/> Libre gratuito <input type="checkbox"/> Libre pagando entrada <input type="checkbox"/> Libre pagando cuota periódica de abono o socio			<input type="checkbox"/> Restringido a alumnos <input type="checkbox"/> Restringido a residentes <input type="checkbox"/> Restringido a trabajadores o accionistas	<b>27. USUARIOS</b> <input type="checkbox"/> Escolares <input type="checkbox"/> Deportistas de competición <input checked="" type="checkbox"/> Deportistas en general	
<b>28. EFICIENCIA ENERGÉTICA</b>					
<b>DISEÑO</b> <input type="checkbox"/> Bioclimático <input type="checkbox"/> Ecoeficiente		<b>TRATAMIENTO DE RESIDUOS</b> <input type="checkbox"/> Previo a la recogida <input type="checkbox"/> Separación		<b>CALIFICACIÓN ENERGÉTICA DE EDIFICACIONES</b> <b>TIPO DE EDIFICACIÓN</b>	
<b>INSTALACIÓN PROPIA DE ENERGÍA RENOVABLE</b> <input type="checkbox"/> Planta de generación propia Tipo de generador:		<b>GESTIÓN DEL AGUA</b> Superficie regable (m²): <input type="checkbox"/> Sistemas de ahorro		<b>CALIFICACIÓN</b> _____ _____ _____ _____	
<b>29. PROTECCIÓN CONTRA INCENDIOS</b> <input type="checkbox"/> Alumbrado de emergencia <input type="checkbox"/> Bocas de incendios equipadas <input type="checkbox"/> Extintores portátiles <input type="checkbox"/> Detección					

<b>Código Seguro De Verificación:</b>	TP6zbRCB6h6qmKVx8agLkw==	<b>Estado</b>	<b>Fecha y hora</b>
<b>Firmado Por</b>	Josefa Ganfornina Dorantes	Firmado	07/03/2022 10:41:03
<b>Observaciones</b>	DILIGENCIA. Para hacer constar que este documento ha sido APROBADO INICIALMENTE por el Pleno de este Ayuntamiento, en sesión celebrada el día 23 de febrero de 2022. LA SECRETARÍA ACCIDENTAL.	<b>Página</b>	1283/2041
<b>Url De Verificación</b>	<a href="https://portal.dipusevilla.es/vfirmaAytos/code/TP6zbRCB6h6qmKVx8agLkw==">https://portal.dipusevilla.es/vfirmaAytos/code/TP6zbRCB6h6qmKVx8agLkw==</a>		



<p><b>30. PROPIEDAD</b></p> <p>Nombre de la persona propietaria: AYUNTAMIENTO</p> <p><input checked="" type="checkbox"/> Propiedad pública</p> <ul style="list-style-type: none"> <li><input type="checkbox"/> Admón. General del Estado</li> <li><input type="checkbox"/> Admón. Autonómica</li> <li><input checked="" type="checkbox"/> Admón. Local</li> </ul> <p><input type="checkbox"/> Propiedad privada</p> <ul style="list-style-type: none"> <li><input type="checkbox"/> Privados deportivos             <ul style="list-style-type: none"> <li><input type="checkbox"/> Asociativos</li> <li><input type="checkbox"/> Empresas</li> </ul> </li> <li><input type="checkbox"/> Privados no deportivos             <ul style="list-style-type: none"> <li><input type="checkbox"/> Educativos</li> <li><input type="checkbox"/> Religiosos</li> <li><input type="checkbox"/> Sociedades Empresariales</li> <li><input type="checkbox"/> Residenciales</li> <li><input type="checkbox"/> Turísticos</li> <li><input type="checkbox"/> Otros</li> </ul> </li> </ul>	<p><b>31. GESTIÓN</b></p> <p><input checked="" type="checkbox"/> La persona gestora de la instalación es la misma que la propietaria</p> <p>Nombre de la persona gestora:</p> <p><input type="checkbox"/> Gestión pública</p> <ul style="list-style-type: none"> <li><input type="checkbox"/> Admón. General del Estado</li> <li><input type="checkbox"/> Admón. Autonómica</li> <li><input type="checkbox"/> Admón. Local</li> </ul> <p><input type="checkbox"/> Gestión privada</p> <ul style="list-style-type: none"> <li><input type="checkbox"/> Privada deportiva             <ul style="list-style-type: none"> <li><input type="checkbox"/> Asociativos</li> <li><input type="checkbox"/> Empresas</li> </ul> </li> <li><input type="checkbox"/> Privada no deportiva             <ul style="list-style-type: none"> <li><input type="checkbox"/> Educativos</li> <li><input type="checkbox"/> Religiosos</li> <li><input type="checkbox"/> Sociedades Empresariales</li> <li><input type="checkbox"/> Residenciales</li> <li><input type="checkbox"/> Turísticos</li> <li><input type="checkbox"/> Otros</li> </ul> </li> </ul>
<p><b>32. Observaciones</b></p>	

<b>Código Seguro De Verificación:</b>	TP6zbRCB6h6qmKVx8agLkw==	<b>Estado</b>	<b>Fecha y hora</b>	
<b>Firmado Por</b>	Josefa Ganformina Dorantes	Firmado	07/03/2022 10:41:03	
<b>Observaciones</b>	DILIGENCIA. Para hacer constar que este documento ha sido APROBADO INICIALMENTE por el Pleno de este Ayuntamiento, en sesión celebrada el día 23 de febrero de 2022. LA SECRETARIA ACCIDENTAL.	<b>Página</b>	1284/2041	
<b>Url De Verificación</b>	<a href="https://portal.dipusevilla.es/vfirmaAytos/code/TP6zbRCB6h6qmKVx8agLkw==">https://portal.dipusevilla.es/vfirmaAytos/code/TP6zbRCB6h6qmKVx8agLkw==</a>			

<b>JUNTA DE ANDALUCÍA</b>	<b>FORMULARIO DE DATOS PARA SU INCORPORACIÓN AL INVENTARIO ANDALUZ DE INSTALACIONES DEPORTIVAS</b>	<b>ANEXO I</b>
		Rev. 04
	<b>3. DATOS GENERALES DE LA INSTALACIÓN</b>	Hoja 3 de 3

### 3.2. SERVICIOS AUXILIARES

<b>1. MOVILIDAD</b>	
<input type="checkbox"/> Transporte colectivo (estación o parada de transporte colectivo en las inmediaciones de la instalación) <input type="checkbox"/> Integración de un Centro de carácter sociocultural o comercial <input checked="" type="checkbox"/> Aparcamiento (propio o en las inmediaciones) <input type="checkbox"/> Servicio público de                      Indicar distancia a punto de servicio más <input type="checkbox"/> Aparcamiento de bicicletas	
<b>2. TERMAL</b>	
<input type="checkbox"/> Sauna <input type="checkbox"/> Hidromasaje <input type="checkbox"/> Baño turco <input type="checkbox"/> Ducha ciclónica	
<b>3. SERVICIOS GENERALES</b>	
<input type="checkbox"/> Bar <input type="checkbox"/> Restaurante <input type="checkbox"/> Residencia deportiva. Número de camas: <input type="checkbox"/> Zona Infantil <input type="checkbox"/> Servicios comerciales <input type="checkbox"/> Control de acceso	<input type="checkbox"/> Oficinas <input type="checkbox"/> Salón de actos <input type="checkbox"/> Sala de lectura <input type="checkbox"/> Sala de exposiciones <input type="checkbox"/> Aula de formación
<b>4. SALUD Y ESTÉTICA</b>	
<input type="checkbox"/> Centro Médico <input type="checkbox"/> Enfermería <input type="checkbox"/> Desfibrilador permanente <input type="checkbox"/> Conexión 112	<input type="checkbox"/> Peluquería <input type="checkbox"/> Estética <input type="checkbox"/> Fisioterapia <input type="checkbox"/> Masaje
<b>5. SERVICIOS DE MANTENIMIENTO</b>	
<input type="checkbox"/> Almacén general <input type="checkbox"/> Taller de mantenimiento	
<b>6. OTROS</b>	


<b>Código Seguro De Verificación:</b>	TP6zbRCB6h6qmKVx8agLkw==	<b>Estado</b>	<b>Fecha y hora</b>
<b>Firmado Por</b>	Josefa Ganformina Dorantes	Firmado	07/03/2022 10:41:03
<b>Observaciones</b>	DILIGENCIA. Para hacer constar que este documento ha sido APROBADO INICIALMENTE por el Pleno de este Ayuntamiento, en sesión celebrada el día 23 de febrero de 2022. LA SECRETARIA ACCIDENTAL.	<b>Página</b>	1285/2041
<b>Url De Verificación</b>	<a href="https://portal.dipusevilla.es/vfirmaAytos/code/TP6zbRCB6h6qmKVx8agLkw==">https://portal.dipusevilla.es/vfirmaAytos/code/TP6zbRCB6h6qmKVx8agLkw==</a>		



<b>JUNTA DE ANDALUCÍA</b>	<b>FORMULARIO DE DATOS PARA SU INCORPORACIÓN AL INVENTARIO ANDALUZ DE INSTALACIONES DEPORTIVAS</b>	<b>ANEXO II</b>
		Rev. 04
	<b>4. DATOS DE LOS ESPACIOS DEPORTIVOS</b>	Hoja 1 de 8

**4.1. ATRIBUTOS GENERALES (a rellenar por cada espacio deportivo)**


<b>1. CLASE DE ESPACIO DEPORTIVO</b>		<b>2. ACTIVIDAD DEPORTIVA PRINCIPAL</b>		<b>3. OTRAS ACTIVIDADES</b>	
<b>ESPACIO CONVENCIONAL</b>		<b>PETANCA</b>			
<b>4. CERRAMIENTO</b> <input checked="" type="checkbox"/> Espacio abierto <input type="checkbox"/> Aire libre (no dispone de cubierta) <input type="checkbox"/> Cerramiento estacional (temporadas) <input type="checkbox"/> Sólo cubierto (con abertura lateral) <input type="checkbox"/> Recinto cerrado <input type="checkbox"/> Cerrado fijo (cerramiento tradicional) <input type="checkbox"/> Cubierta móvil <input type="checkbox"/> Cerramiento textil		<b>5. ESTADO DE USO</b> <input checked="" type="checkbox"/> En uso <input type="checkbox"/> Fuera de uso <input checked="" type="checkbox"/> Normal <input type="checkbox"/> Estacional <input type="checkbox"/> En construcción <input type="checkbox"/> En remodelación <input type="checkbox"/> Fuera de uso		<b>6. ILUMINACIÓN (USO NOCTURNO)</b> <input type="checkbox"/> Permite el uso <input type="checkbox"/> Permite competición <input type="checkbox"/> Permite entrenamientos <input checked="" type="checkbox"/> No permite el uso nocturno <input checked="" type="checkbox"/> No hay iluminación <input type="checkbox"/> Es parcial o insuficiente	
<b>7. PAVIMENTO</b> (sobre el que se desarrolla la actividad deportiva) <input type="checkbox"/> Natural. <input type="checkbox"/> Madera. <input type="checkbox"/> Hierba artificial. <input type="checkbox"/> Sintéticos. <input type="checkbox"/> Metálicos. <input type="checkbox"/> Hormigones y aglomerados. <input checked="" type="checkbox"/> Baldosas y similar. Terrazo <input type="checkbox"/> Otros pavimentos.			<b>8. CONSERVACIÓN DEL PAVIMENTO</b> <input checked="" type="checkbox"/> Permite la práctica deportiva <input checked="" type="checkbox"/> Bueno <input type="checkbox"/> Regular <input type="checkbox"/> No permite la práctica deportiva <input type="checkbox"/> Mal estado <input type="checkbox"/> Inservible		
<b>9. AÑO CONSTRUCCIÓN</b> 1999	<b>10. AÑO REMODELACIÓN</b> 2009	<b>11. ALTURA LIBRE</b> metros	<b>14. BAJA</b> <input type="checkbox"/> El espacio deportivo es BAJA      Fecha de baja:		
<b>12. SISTEMA DE CALEFACCIÓN</b> <input type="checkbox"/> Posee sistema de calefacción		<b>13. SISTEMA DE CLIMATIZACIÓN</b> <input type="checkbox"/> Posee sistema de		Motivo:	
<b>15. OBSERVACIONES</b>					

<b>Código Seguro De Verificación:</b>	TP6zbRCB6h6qmKVx8agLkw==	<b>Estado</b>	<b>Fecha y hora</b>		
<b>Firmado Por</b>	Josefa Ganformina Dorantes	Firmado	07/03/2022 10:41:03		
<b>Observaciones</b>	DILIGENCIA. Para hacer constar que este documento ha sido APROBADO INICIALMENTE por el Pleno de este Ayuntamiento, en sesión celebrada el día 23 de febrero de 2022. LA SECRETARIA ACCIDENTAL.		<b>Página</b>		1286/2041
<b>Url De Verificación</b>	<a href="https://portal.dipusevilla.es/vfirmaAytos/code/TP6zbRCB6h6qmKVx8agLkw==">https://portal.dipusevilla.es/vfirmaAytos/code/TP6zbRCB6h6qmKVx8agLkw==</a>				

<b>JUNTA DE ANDALUCÍA</b>	<b>FORMULARIO DE DATOS PARA SU INCORPORACIÓN AL INVENTARIO ANDALUZ DE INSTALACIONES DEPORTIVAS</b>	<b>ANEXO II</b>
		Rev. 04
	<b>4. DATOS DE LOS ESPACIOS DEPORTIVOS</b>	Hoja 2 de 8


#### 4.2. ESPACIOS CONVENCIONALES Y SUS ATRIBUTOS ESPECÍFICOS

<b>1. PISTAS POLIDEPORTIVAS</b>	<input type="checkbox"/> Pista polideportiva de 400 m <sup>2</sup> hasta 800 m <sup>2</sup> de superficie. <input type="checkbox"/> Pista polideportiva de 800 m <sup>2</sup> hasta 1000 m <sup>2</sup> de superficie. <input type="checkbox"/> Pista polideportiva de 1000 m <sup>2</sup> o mayor superficie.	<b>2. PISTAS ESPECIALIZADAS Y OTRAS PISTAS</b>	<input type="checkbox"/> Pista de tenis (Sup. ≥400 m <sup>2</sup> ) <input type="checkbox"/> Pista de hielo (Sup. ≥400 m <sup>2</sup> ) <input checked="" type="checkbox"/> Pista de petanca (Sup. ≥20 m <sup>2</sup> ) <input type="checkbox"/> Otras pistas (Sup. ≥400 m <sup>2</sup> ) <input type="checkbox"/> Otras pistas (Sup. <400 m <sup>2</sup> )	Atributos específicos	Largo (m): 10 Ancho (m): 10 Superficie (m <sup>2</sup> ): 100 Orientación eje longitudinal: NORESTE
<b>1. PISTAS POLIDEPORTIVAS CON FRONTÓN</b>	<input type="checkbox"/> Pista polideportiva de 400 m <sup>2</sup> hasta 800 m <sup>2</sup> con frontón. <input type="checkbox"/> Pista polideportiva de 800 m <sup>2</sup> hasta 1000 m <sup>2</sup> con frontón. <input type="checkbox"/> Pista polideportiva de 800 m <sup>2</sup> o mayor superficie con frontón.	<b>2. FRONTONES Y OTRAS PISTAS DE PARED</b>	<input type="checkbox"/> Frontón (Sup. ≥200 m <sup>2</sup> ) <input type="checkbox"/> Padel (Sup. ≥150 m <sup>2</sup> ) <input type="checkbox"/> Squash (Sup. ≥50 m <sup>2</sup> ) <input type="checkbox"/> Trinquete (Sup. ≥200 m <sup>2</sup> ) <input type="checkbox"/> Otras pistas (Sup. ≥400 m <sup>2</sup> ) <input type="checkbox"/> Otras pistas (Sup. <400 m <sup>2</sup> )	Atributos específicos	Largo (m): Ancho (m): Altura pared (m): Superficie (m <sup>2</sup> ): Número de paredes: Orientación eje longitudinal:
<b>1. CAMPOS POLIDEPORTIVOS</b>	<input type="checkbox"/> Campo polideportivo de 2000 m <sup>2</sup> hasta 4000 m <sup>2</sup> de superficie. <input type="checkbox"/> Campo polideportivo de 4000 m <sup>2</sup> hasta 8000 m <sup>2</sup> de superficie. <input type="checkbox"/> Campo polideportivo de 8000 m <sup>2</sup> o mayor superficie	<b>2. CAMPOS ESPECIALIZADOS Y OTROS CAMPOS</b>	<input type="checkbox"/> Campo de fútbol (sup. mín. 4000 m <sup>2</sup> ) <input type="checkbox"/> Campo de fútbol-7 (sup. mín. 1500 m <sup>2</sup> ) <input type="checkbox"/> Campo de rugby (sup. mín. 4000 m <sup>2</sup> ) <input type="checkbox"/> Campo de hockey (sup. mín. 4000 m <sup>2</sup> ) <input type="checkbox"/> Campo de béisbol (sup. mín. 4000 m <sup>2</sup> ) <input type="checkbox"/> Campo de softbol (sup. mín. 1500 m <sup>2</sup> ) <input type="checkbox"/> Zona de lanzamiento de atletismo (campo interior pista de atletismo, mín. 2000 m <sup>2</sup> ) <input type="checkbox"/> Otros campos (sup. ≥2000 m <sup>2</sup> ) <input type="checkbox"/> Otros campos (sup. <2000 m <sup>2</sup> )	Atributos específicos	Tipo de Césped <input type="checkbox"/> Natural <input type="checkbox"/> Artificial Largo (m): Ancho (m): Superficie (m <sup>2</sup> ): Superficie regable: Orientación eje longitudinal:
<b>1. ESPACIOS LONGITUDINALES DE ATLETISMO</b>	<input type="checkbox"/> Pista de atletismo de 400 m. <input type="checkbox"/> Pista de atletismo de 300 m. <input type="checkbox"/> Pista de atletismo de 200 m. <input type="checkbox"/> Otras pistas atletismo, mín. de 100 m. <input type="checkbox"/> Recta carreras de atletismo (mín. 50m). <input type="checkbox"/> Recta de saltos: longitud, triple y pértiga (mínimo 40 m). <input type="checkbox"/> Zona de salto de altura (mínimo 40 m).	<b>2. OTROS ESPACIOS LONGITUDINALES</b>	<input type="checkbox"/> Velódromo (Sup. <200 m). <input type="checkbox"/> Patinódromo (Sup. <200 m). <input type="checkbox"/> Anillo de hielo (Sup. <200 m). <input type="checkbox"/> Otros espacios longitudinales (Sup. ≥100m).	Atributos específicos	Largo (m): Ancho (m): Superficie (m <sup>2</sup> ): Número de calles: Orientación eje longitudinal:
<b>1. VASOS DEPORTIVOS</b>	<input type="checkbox"/> Vaso deportivo de 25 m. <input type="checkbox"/> Vaso deportivo de 33 m. <input type="checkbox"/> Vaso deportivo de 50 m.	<b>2. OTROS VASOS</b>	<input type="checkbox"/> Vaso de enseñanza. <input type="checkbox"/> Vaso recreativo. <input type="checkbox"/> Vaso hidromasaje. <input type="checkbox"/> Vaso de chapoteo. <input type="checkbox"/> Otros vasos (Sup. ≥50 m <sup>2</sup> ). <input type="checkbox"/> Otros vasos (Sup. <50 m <sup>2</sup> ).	Atributos específicos	Largo (m): Ancho (m): Profundidad máxima (m): Profundidad mínima (m): Pendiente del suelo: Número de calles: Superficie (m <sup>2</sup> ): <b>Rebosadero del vaso:</b> <b>Accesibilidad al vaso:</b> Orientación eje longitudinal: <b>Pavimento recinto vasos:</b> Sistema calentamiento agua: Fuente de energía: Sistema tratamiento agua:
<b>6. SALAS</b> (recinto cerrado sin los requerimientos dimensionales de las pistas, por lo que pueden ser irregulares o incluso tener columnas, etc...)					

<b>Código Seguro De Verificación:</b>	TP6zbRCB6h6qmKVx8agLkw==	<b>Estado</b>	Firmado	<b>Fecha y hora</b>	07/03/2022 10:41:03
<b>Firmado Por</b>	Josefa Ganfornina Dorantes	<b>Página</b>	1287/2041		
<b>Observaciones</b>	DILIGENCIA. Para hacer constar que este documento ha sido APROBADO INICIALMENTE por el Pleno de este Ayuntamiento, en sesión celebrada el día 23 de febrero de 2022. LA SECRETARÍA ACCIDENTAL.				
<b>Url De Verificación</b>	<a href="https://portal.dipusevilla.es/vfirmaAytos/code/TP6zbRCB6h6qmKVx8agLkw==">https://portal.dipusevilla.es/vfirmaAytos/code/TP6zbRCB6h6qmKVx8agLkw==</a>				

<b>JUNTA DE ANDALUCIA</b>	<b>FORMULARIO DE DATOS PARA SU INCORPORACIÓN AL INVENTARIO ANDALUZ DE INSTALACIONES DEPORTIVAS</b>	<b>ANEXO II</b>
		Rev. 04
	<b>4. DATOS DE LOS ESPACIOS DEPORTIVOS</b>	Hoja 3 de 8

1. SALAS POLIVALENTES	<input type="checkbox"/> Sala polivalente de 100 hasta 200 m <sup>2</sup> <input type="checkbox"/> Sala polivalente de 200 hasta 300 m <sup>2</sup> <input type="checkbox"/> Sala polivalente de 300 a mayor sup.	2. SALAS ESPECIALIZADAS Y OTRAS SALAS	<input type="checkbox"/> Sala equipada. <input type="checkbox"/> Sala de artes marciales. <input type="checkbox"/> Sala de esgrima. <input type="checkbox"/> Sala de tiro con arco. <input type="checkbox"/> Sala de tiro de precisión. <input type="checkbox"/> Sala especializada. <input type="checkbox"/> Otras salas (Sup. <50 m <sup>2</sup> ). <input type="checkbox"/> Otras salas (Sup. ≥ 50 m <sup>2</sup> ).	Atributos específicos	Largo (m): Ancho (m): Superficie (m <sup>2</sup> ): Altura de la sala: Orientación eje longitudinal:
<b>7. OBSERVACIONES</b>					


<b>Código Seguro De Verificación:</b>	TP6zbRCB6h6qmKVx8agLkw==	<b>Estado</b>	<b>Fecha y hora</b>	
<b>Firmado Por</b>	Josefa Ganformina Dorantes	Firmado	07/03/2022 10:41:03	
<b>Observaciones</b>	DILIGENCIA. Para hacer constar que este documento ha sido APROBADO INICIALMENTE por el Pleno de este Ayuntamiento, en sesión celebrada el día 23 de febrero de 2022. LA SECRETARIA ACCIDENTAL.	<b>Página</b>	1288/2041	
<b>Url De Verificación</b>	<a href="https://portal.dipusevilla.es/vfirmaAytos/code/TP6zbRCB6h6qmKVx8agLkw==">https://portal.dipusevilla.es/vfirmaAytos/code/TP6zbRCB6h6qmKVx8agLkw==</a>			



<b>JUNTA DE ANDALUCÍA</b>	<b>FORMULARIO DE DATOS PARA SU INCORPORACIÓN AL INVENTARIO ANDALUZ DE INSTALACIONES DEPORTIVAS</b>	<b>ANEXO II</b>
		Rev. 04
	<b>4. DATOS DE LOS ESPACIOS DEPORTIVOS</b>	Hoja 4 de 8


#### 4.3. ESPACIOS SINGULARES Y SUS ATRIBUTOS ESPECÍFICOS

<b>CAMPO DE JUEGO</b>	<input type="checkbox"/> Campos de golf (al menos 9 hoyos, de par 3,4 o 5). <input type="checkbox"/> Pitch and putt. <input type="checkbox"/> Campo de golf rústico. <input type="checkbox"/> Otros campos de golf.	<b>ZONA DE PRÁCTICAS</b>	<input type="checkbox"/> Campo de prácticas. <input type="checkbox"/> Zona de <i>approach</i> . <input type="checkbox"/> Zona de pateo (patting-green).	<b>Atributos específicos</b>	Número de hoyos Longitud (m) Par del campo Superficie (m <sup>2</sup> ) Superficie Regable (m <sup>2</sup> ):
	<b>2. CIRCUITOS DE MOTOR</b> <input type="checkbox"/> Circuito de velocidad (L ≥ 2000 m) <input type="checkbox"/> Circuito de karts (L ≥ 200 m) <input type="checkbox"/> Circuito de motocross (L ≥ 500 m) <input type="checkbox"/> Otros circuitos de motor			<b>Atributos específicos</b>	Longitud del recorrido (m) Nº curvas derecha e izquierda: / Anchura de la pista (m) Parrilla de salida/nº pilotos /
	<b>3. CIRCUITO DE CARRERA A PIE</b> Circuito de carrera a pie. <input type="checkbox"/>			<b>Atributos específicos</b>	Longitud del recorrido (m) Estaciones de ejercicio.
	<b>4. CIRCUITO DE BICICLETA</b> <input type="checkbox"/> Circuito de bicicleta (circuito cerrado). <input type="checkbox"/> Carril-bici.			<b>Atributos específicos</b>	Longitud del tramo (m) Longitud total (m)
	<b>5. CANAL DE REMO Y PIRAGÜISMO</b> <input type="checkbox"/> Canal aguas tranquilas. <input type="checkbox"/> Canal aguas bravas.			<b>Atributos específicos</b>	Longitud del tramo (m) Profundidad (m) Nº calles Desnivel
	<b>6. ZONAS DE DEPORTE DE INVIERNO</b> <input type="checkbox"/> Trampolín de saltos. <input type="checkbox"/> Pista de esquí. <input type="checkbox"/> Pista de esquí de fondo. <input type="checkbox"/> Parque de snowboard. <input type="checkbox"/> Circuito de fondo y tiro. <input type="checkbox"/> Otras zonas.			<b>Atributos específicos</b>	Altura (m) –solo para trampolín-Desnivel Dificultad –solo para esquí- Longitud (m) <input type="checkbox"/> Nieve artificial Denominación pista
	<b>7. ESPACIOS DE HÍPICA</b> <input type="checkbox"/> Pista de carreras hípicas. <input type="checkbox"/> Pista de concurso. <input type="checkbox"/> Picadero. <input type="checkbox"/> Pista de ensayo. <input type="checkbox"/> Pista de saltos. <input type="checkbox"/> Campo de polo. <input type="checkbox"/> Otras pistas.			<b>Atributos específicos</b>	Longitud (m) Ancho (m) Superficie (m <sup>2</sup> )
	<b>8. ESTRUCTURAS ARTIFICIALES DE ESCALADA</b> Estructuras artificiales construidas para la práctica de deportes de montaña y escalada. Las zonas naturales equipadas para esta actividad se consideran áreas de actividad. <input type="checkbox"/> Muro de escalada. <input type="checkbox"/> Bulder (altura menor a 3 m).			<b>Atributos específicos</b>	Altura máxima (m) Superficie de escalada (m <sup>2</sup> ) <input type="checkbox"/> Presas Material
	<b>9. PISTAS DE MONOPATÍN Y PATÍN LÍNEA</b> <input type="checkbox"/> Pista monopatín y patín en línea. <input type="checkbox"/> Circuito monopatín y patín en línea. <input type="checkbox"/> Campo monopatín y patín en línea (skate park...).			<b>Atributos específicos</b>	Longitud –solo circuitos- <input type="checkbox"/> Estructura en U (half pipe) Superficie (m <sup>2</sup> )
	<b>10. PISTAS DE MODELISMO</b> <input type="checkbox"/> Circuito de automodelismo. <input type="checkbox"/> Campo de aeromodelismo. <input type="checkbox"/> Otras zonas de modalismo.			<b>Atributos específicos</b>	Longitud (m) Diámetro (si es circular): (m) Ancho (m)

<b>Código Seguro De Verificación:</b>	TP6zbRCB6h6qmKVx8agLkw==	<b>Estado</b>	<b>Fecha y hora</b>	
<b>Firmado Por</b>	Josefa Ganfornina Dorantes	Firmado	07/03/2022 10:41:03	
<b>Observaciones</b>	DILIGENCIA. Para hacer constar que este documento ha sido APROBADO INICIALMENTE por el Pleno de este Ayuntamiento, en sesión celebrada el día 23 de febrero de 2022. LA SECRETARÍA ACCIDENTAL.	<b>Página</b>	1289/2041	
<b>Url De Verificación</b>	<a href="https://portal.dipusevilla.es/vfirmaAytos/code/TP6zbRCB6h6qmKVx8agLkw==">https://portal.dipusevilla.es/vfirmaAytos/code/TP6zbRCB6h6qmKVx8agLkw==</a>			

<b>JUNTA DE ANDALUCÍA</b>	<b>FORMULARIO DE DATOS PARA SU INCORPORACIÓN AL INVENTARIO ANDALUZ DE INSTALACIONES DEPORTIVAS</b>	<b>ANEXO II</b>
		Rev. 04
	<b>4. DATOS DE LOS ESPACIOS DEPORTIVOS</b>	Hoja 5 de 8

<b>11. CAMPOS DE TIRO</b> <input type="checkbox"/> Campo de tiro vuelo. <input type="checkbox"/> Campo de tiro de precisión. <input type="checkbox"/> Campo de tiro al plato. <input type="checkbox"/> Campo de tiro con arco. <input type="checkbox"/> Otros campos de tiro.	Atributos específicos	Longitud (m) Superficie (m <sup>2</sup> ) Nº de puestos
<b>12. ZONAS DE JUEGOS POPULARES O/Y TRADICIONALES</b> <input type="checkbox"/> Pista calva. <input type="checkbox"/> Pista de tanga. <input type="checkbox"/> Pista de lanzamiento de barra castellana. <input type="checkbox"/> Pista de lanzamiento de barra aragonesa. <input type="checkbox"/> Corro de lucha. <input type="checkbox"/> Carril de Bolos Huertanos. <input type="checkbox"/> Campo de bolos Cartagenero. <input type="checkbox"/> Bolera. <input type="checkbox"/> Campo de billar romano. <input type="checkbox"/> Campo de llave (chave). <input type="checkbox"/> Otras zonas de juegos populares. Indicar:	Atributos específicos	Largo (m) Ancho (m) Superficie (m <sup>2</sup> ) Diámetro (en el caso de que sean circulares) (m)
<b>13. OTROS ESPACIOS SINGULARES</b> <input type="checkbox"/> Campo de minigolf. <input type="checkbox"/> Pista de bowling. <input type="checkbox"/> Campo de casting. <input type="checkbox"/> Remo en banco fijo (con balsa). <input type="checkbox"/> Otros espacios singulares. Indicar:	Atributos específicos	Superficie (m <sup>2</sup> ) Nº de puestos
<b>14. OBSERVACIONES</b>		


<b>Código Seguro De Verificación:</b>	TP6zbRCB6h6qmKVx8agLkw==	<b>Estado</b>	<b>Fecha y hora</b>	
<b>Firmado Por</b>	Josefa Ganformina Dorantes	Firmado	07/03/2022 10:41:03	
<b>Observaciones</b>	DILIGENCIA. Para hacer constar que este documento ha sido APROBADO INICIALMENTE por el Pleno de este Ayuntamiento, en sesión celebrada el día 23 de febrero de 2022. LA SECRETARIA ACCIDENTAL.	<b>Página</b>	1290/2041	
<b>Url De Verificación</b>	<a href="https://portal.dipusevilla.es/vfirmaAytos/code/TP6zbRCB6h6qmKVx8agLkw==">https://portal.dipusevilla.es/vfirmaAytos/code/TP6zbRCB6h6qmKVx8agLkw==</a>			

<b>JUNTA DE ANDALUCÍA</b>	<b>FORMULARIO DE DATOS PARA SU INCORPORACIÓN AL INVENTARIO ANDALUZ DE INSTALACIONES DEPORTIVAS</b>	<b>ANEXO II</b>
		Rev. 04
	<b>4. DATOS DE LOS ESPACIOS DEPORTIVOS</b>	Hoja 6 de 8

#### 4.4. ÁREAS DE ACTIVIDAD Y SUS ATRIBUTOS ESPECÍFICOS

##### 4.4.1. ÁREAS TERRESTRES


<b>1. ESCALADA</b> <input type="checkbox"/> Zona de escalada	Atributos específicos	Desnivel (altura en metros): Número de vías: <input type="checkbox"/> Señalización <input type="checkbox"/> Equipadas
<b>2. VÍAS FERRATAS</b> (recorrido por espacios rocosos con elementos de progresión) <input type="checkbox"/> Vía ferrata	Atributos específicos	Desnivel (m) <input type="checkbox"/> Señalización <input type="checkbox"/> Equipadas
<b>3. RUTA ECUESTRE</b> <input type="checkbox"/> Ruta ecuestre	Atributos específicos	Longitud (m) <input type="checkbox"/> Señalización
<b>4. CAMPO DE RECORRIDO DE TIRO Y DE CAZA</b> (cotos de caza) <input type="checkbox"/> Campo de tiro y caza	Atributos específicos	Superficie (m <sup>2</sup> )
<b>5. CAVIDADES</b> <input type="checkbox"/> Simas <input type="checkbox"/> Cuevas	Atributos específicos	Desnivel <input type="checkbox"/> Turísticas Longitud (m) <input type="checkbox"/> Mapa topográfico <input type="checkbox"/> Tramos subacuáticos
<b>6. VÍAS VERDES Y CAMINOS NATURALES</b> <input type="checkbox"/> Vía verde <input type="checkbox"/> Camino de siga <input type="checkbox"/> Otros caminos naturales (históricos, cañadas, rural, etc...)	Atributos específicos	Longitud del tramo principal (m) <input type="checkbox"/> Señalización
<b>7. SENDEROS</b> (GR, PR, locales, urbanos, etc...) <input type="checkbox"/> Gran recorrido (GR) <input type="checkbox"/> Pequeño recorrido (PR) <input type="checkbox"/> Sendero Local (SL) <input type="checkbox"/> Sendero Urbano (SU)	Atributos específicos	Longitud del tramo municipal (m)
<b>8. ACTIVIDAD FÍSICO-DEPORTIVA EN PLAYAS Y RÍOS</b> <input type="checkbox"/> Playas naturales <input type="checkbox"/> Playas artificiales <input type="checkbox"/> Ríos y lagos	Atributos específicos	<input type="checkbox"/> Límite de la zona de baño recomendada <input type="checkbox"/> Equipamientos para juegos deportivos <input type="checkbox"/> Zona delimitada de varada
<b>9. ITINERARIOS DE BICICLETAS DE MONTAÑA</b> <input type="checkbox"/> Itinerario de bicicleta de montaña	Atributos específicos	Longitud (m) <input type="checkbox"/> Señalización
<b>10. OTRAS ÁREAS TERRESTRES</b> <input type="checkbox"/> Otras áreas terrestres	Atributos específicos	Denominación

<b>Código Seguro De Verificación:</b>	TP6zbRCB6h6qmKVx8agLkw==	<b>Estado</b>	<b>Fecha y hora</b>	
<b>Firmado Por</b>	Josefa Ganformina Dorantes	Firmado	07/03/2022 10:41:03	
<b>Observaciones</b>	DILIGENCIA. Para hacer constar que este documento ha sido APROBADO INICIALMENTE por el Pleno de este Ayuntamiento, en sesión celebrada el día 23 de febrero de 2022. LA SECRETARÍA ACCIDENTAL.	<b>Página</b>	1291/2041	
<b>Url De Verificación</b>	<a href="https://portal.dipusevilla.es/vfirmaAytos/code/TP6zbRCB6h6qmKVx8agLkw==">https://portal.dipusevilla.es/vfirmaAytos/code/TP6zbRCB6h6qmKVx8agLkw==</a>			

<b>JUNTA DE ANDALUCÍA</b>	<b>FORMULARIO DE DATOS PARA SU INCORPORACIÓN AL INVENTARIO ANDALUZ DE INSTALACIONES DEPORTIVAS</b>	<b>ANEXO II</b>
		Rev. 04
	<b>4. DATOS DE LOS ESPACIOS DEPORTIVOS</b>	Hoja 7 de 8

#### 4.4.2. ÁREAS AÉREAS

<b>1. VUELOS</b> <input type="checkbox"/> Zona de vuelo a motor <input type="checkbox"/> Zona de vuelo aerostático <input type="checkbox"/> Zona de vuelo sin motor	Atributos específicos	Coord. despegue <input type="checkbox"/> Rampa despegue Coord. aterrizaje Sup. aterrizaje (m <sup>2</sup> ) Longitud máx. (m) <input type="checkbox"/> Señalización
<b>2. PARACAIDISMO</b> <input type="checkbox"/> Zona de paracaidismo	Atributos específicos	<input type="checkbox"/> Señalización Sup. aterrizaje (m <sup>2</sup> )
<b>3. COLOMBÓDROMO</b> <input type="checkbox"/> Campo de entrenamiento	Atributos específicos	Radio (m) <input type="checkbox"/> Sistemas audiovisuales
<b>4. OTRAS ÁREAS AÉREAS</b> <input type="checkbox"/> Otras áreas aéreas	Atributos específicos	Denominación

<b>Código Seguro De Verificación:</b>	TP6zbRCB6h6qmKVx8agLkw==	<b>Estado</b>	<b>Fecha y hora</b>	
<b>Firmado Por</b>	Josefa Ganformina Dorantes	Firmado	07/03/2022 10:41:03	
<b>Observaciones</b>	DILIGENCIA. Para hacer constar que este documento ha sido APROBADO INICIALMENTE por el Pleno de este Ayuntamiento, en sesión celebrada el día 23 de febrero de 2022. LA SECRETARIA ACCIDENTAL.	<b>Página</b>	1292/2041	
<b>Url De Verificación</b>	<a href="https://portal.dipusevilla.es/vfirmaAytos/code/TP6zbRCB6h6qmKVx8agLkw==">https://portal.dipusevilla.es/vfirmaAytos/code/TP6zbRCB6h6qmKVx8agLkw==</a>			

<b>JUNTA DE ANDALUCÍA</b>	<b>FORMULARIO DE DATOS PARA SU INCORPORACIÓN AL INVENTARIO ANDALUZ DE INSTALACIONES DEPORTIVAS</b>	<b>ANEXO II</b>
		Rev. 04
	<b>4. DATOS DE LOS ESPACIOS DEPORTIVOS</b>	Hoja 8 de 8

#### 4.4.3. AREAS ACUÁTICAS

<b>1. VELA</b> <input type="checkbox"/> Zona acuática de vela	Atributos específicos	<input type="checkbox"/> Señalización
<b>2. BARRANCOS</b> <input type="checkbox"/> Itinerario en barranco	Atributos específicos	Denominación <input type="checkbox"/> Rápeles Desnivel (m) <input type="checkbox"/> Señalización Longitud (m) <input type="checkbox"/> Sifones <input type="checkbox"/> Caudal permanente de agua <input type="checkbox"/> Equipadas
<b>3. ACTIVIDADES A MOTOR</b> <input type="checkbox"/> Zona acuática de actividades a motor	Atributos específicos	<input type="checkbox"/> Señalización
<b>4. ACTIVIDAD SUBACUÁTICA</b> (se pueden desarrollar en lagos, presas, embalses, ríos y mar) <input type="checkbox"/> Zona de pesca submarina <input type="checkbox"/> Zona de inmersión <input type="checkbox"/> Otras zonas de actividades subacuáticas	Atributos específicos	<input type="checkbox"/> Señalización
<b>5. SURF</b> <input type="checkbox"/> Zona de surf	Atributos específicos	<input type="checkbox"/> Señalización
<b>6. ESQUÍ ACUÁTICO</b> <input type="checkbox"/> Zona de esquí acuático	Atributos específicos	<input type="checkbox"/> Señalización Longitud (m)
<b>7. REMO Y PIRAGÜISMO</b> <input type="checkbox"/> Remo en aguas tranquilas <input type="checkbox"/> Piragüismo en aguas tranquilas <input type="checkbox"/> Piragüismo en aguas bravas	Atributos específicos	<input type="checkbox"/> Señalización Longitud (m)
<b>8. OTRAS ÁREAS ACUÁTICAS</b> <input type="checkbox"/> Otras áreas acuáticas	Atributos específicos	Denominación

#### 4.4.4. OBSERVACIONES

--

<b>Código Seguro De Verificación:</b>	TP6zbRCB6h6qmKVx8agLkw==	<b>Estado</b>	Fecha y hora
<b>Firmado Por</b>	Josefa Ganformina Dorantes	Firmado	07/03/2022 10:41:03
<b>Observaciones</b>	DILIGENCIA. Para hacer constar que este documento ha sido APROBADO INICIALMENTE por el Pleno de este Ayuntamiento, en sesión celebrada el día 23 de febrero de 2022. LA SECRETARIA ACCIDENTAL.	<b>Página</b>	1293/2041
<b>Url De Verificación</b>	<a href="https://portal.dipusevilla.es/vfirmaAytos/code/TP6zbRCB6h6qmKVx8agLkw==">https://portal.dipusevilla.es/vfirmaAytos/code/TP6zbRCB6h6qmKVx8agLkw==</a>		




## PLAN LOCAL DE INSTALACIONES Y EQUIPAMIENTOS DEPORTIVOS DE LEBRIJA

# ANEXOS

### D.- OTROS ESPACIOS DEPORTIVOS PISTA DE PETANCA PLAZA ESTACIÓN



<b>Código Seguro De Verificación:</b>	TP6zbRCB6h6qmKVx8agLkw==	<b>Estado</b>	<b>Fecha y hora</b>	
<b>Firmado Por</b>	Josefa Ganformina Dorantes	Firmado	07/03/2022 10:41:03	
<b>Observaciones</b>	DILIGENCIA. Para hacer constar que este documento ha sido APROBADO INICIALMENTE por el Pleno de este Ayuntamiento, en sesión celebrada el día 23 de febrero de 2022. LA SECRETARÍA ACCIDENTAL.	<b>Página</b>	1294/2041	
<b>Url De Verificación</b>	<a href="https://portal.dipusevilla.es/vfirmaAytos/code/TP6zbRCB6h6qmKVx8agLkw==">https://portal.dipusevilla.es/vfirmaAytos/code/TP6zbRCB6h6qmKVx8agLkw==</a>			

<b>JUNTA DE ANDALUCIA</b>	<b>FORMULARIO DE DATOS PARA SU INCORPORACIÓN AL INVENTARIO ANDALUZ DE INSTALACIONES DEPORTIVAS</b>	<b>ANEXO I</b>
		Rev. 04
	<b>3. DATOS GENERALES DE LA INSTALACIÓN</b>	Hoja 1 de 3

**3.1. ATRIBUTOS GENERALES**


<b>1. CÓDIGO</b> (A rellenar por Admón.)		<b>2. NOMBRE OFICIAL DE LA INSTALACIÓN</b>  <b>PISTA DE PETANCA</b>		<b>ESPACIOS DEPORTIVOS Y COMPL.</b> Nº de espacios deportivos: 1 Nº de esp. complementarios:	
<b>2. NOMBRE COMÚN O POR LA QUE ES CONOCIDA</b> PISTA DE PETANCA ESTACIÓN			<b>3. COMPLEJO POLIDEPORTIVO</b> <input type="checkbox"/> Esta instalación forma parte de un complejo deportivo Nombre del complejo:		
<b>4. DIRECCIÓN</b>					
<b>TIPO VÍA</b> Avenida		<b>NOMBRE VÍA</b> <b>VICENTE ALEXANDRE</b>		<b>NUMERO</b> <b>S/N</b>	<b>CALIFICADOR DE NÚMERO</b>
				<b>CÓDIGO POSTAL</b> <b>41740</b>	
<b>KILÓMETRO EN LA</b>		<b>COMPLEMENTO DE DOMICILIO:</b> Urbanización, residencial,		<b>ENTIDAD DE POBLACIÓN</b>	
<b>5. PROVINCIA</b> SEVILLA		<b>6. MUNICIPIO</b> L E B R I J A		<b>7. ZONA DEPORTIVA</b>	
<b>8. AGRUPACIÓN TERRITORIAL</b> E-7 BAJO GUADALQUIVIR DE SEVILLA		<b>9. NÚCLEO DE POBLACIÓN</b> 27.432		<b>10. DISTRITO MUNICIPAL</b>	
				<b>11. BARRIO</b>	
<b>12. EMPLAZAMIENTO EN ESPACIO NATURAL PROTEGIDO</b> <input type="checkbox"/> SI <input checked="" type="checkbox"/> NO Indicar:			<b>13. LICENCIA DE ACTIVIDAD</b> <input checked="" type="checkbox"/> SI <input type="checkbox"/> NO		
<b>15. LA INSTALACIÓN REUTILIZA O ADAPTA UNA INSTALACIÓN PREVIA</b> <input type="checkbox"/> SI <input checked="" type="checkbox"/> NO Indicar:			<b>14. INSTALACIÓN INTEGRADA EN EDIFICIO MULTIFUNCIONAL</b> <input type="checkbox"/> SI <input checked="" type="checkbox"/> NO Indicar:		
<b>16. OTROS DATOS</b>					
<b>TELEFONO FIJO</b> 955-97-45-25		<b>TELEFONO MOVIL</b>		<b>FAX</b>	
				<b>WEB</b>	
				<b>E-MAIL</b> medioambiente@lebrija.es	
<b>17. COORDENADAS UTM (ETRS89)</b>					
<b>X</b> 758975.44		<b>Y</b> 4089068.820		<b>Z</b> 6	
		<b>HUSO</b> 29 Y 30		<b>18. COORDENADAS GEOGRÁFICAS</b>	
				<b>LONGITUD</b> 6° 4' 54.94989" <b>W</b>	
				<b>LATITUD</b> 36° 55' 20.72840" <b>N</b>	
<b>19. INSTALACIÓN PLURIMUNICIPAL</b> <input type="checkbox"/>		<b>NO PUBLICAR EN INTERNET</b> <input type="checkbox"/>		<b>20. AÑO INICIO ACTIV.</b> 2.012	
<b>Municipios:</b>				<b>21. BAJA</b> <input type="checkbox"/> La instalación es Fecha baja: Moti	
<b>22. CENTRO EDUCACIÓN</b> <input type="checkbox"/> Pertenece a Centro Educativo Tipo de Centro Educativo: Nivel de Enseñanza:		<b>23. NIVEL DE DOTACIÓN</b> <input type="checkbox"/> Red Básica <input checked="" type="checkbox"/> Red Complementaria <input type="checkbox"/> Red Especial		<b>24. SITUACIÓN INSTALACIÓN</b> <input checked="" type="checkbox"/> Urbana <input type="checkbox"/> Periférica <input type="checkbox"/> No Urbana	
<b>25. ACCESIBILIDAD/SUPRESION DE BARRERAS ARQUITECTÓNICAS</b>					
<b>Persona Usuaría Deportista</b> <input checked="" type="checkbox"/> Permite circulación exterior <input checked="" type="checkbox"/> Permite la circulación interior <input type="checkbox"/> Tiene vestuarios adaptados (al menos uno) <input type="checkbox"/> Tiene aseos adaptados (al menos uno)		<b>Persona Usuaría Espectadora</b> <input checked="" type="checkbox"/> Permite circulación exterior <input checked="" type="checkbox"/> Permite la circulación interior <input type="checkbox"/> Tiene aseos adaptados (al menos uno)		<input checked="" type="checkbox"/> La Instalación ha sido concebida como <input type="checkbox"/> La instalación se ha adaptado mediante	
<b>26. RÉGIMEN DE ACCESO</b> <input checked="" type="checkbox"/> Libre gratuito <input type="checkbox"/> Libre pagando entrada <input type="checkbox"/> Libre pagando cuota periódica de abono o socio			<input type="checkbox"/> Restringido a alumnos <input type="checkbox"/> Restringido a residentes <input type="checkbox"/> Restringido a trabajadores o accionistas		
			<b>27. USUARIOS</b> <input type="checkbox"/> Escolares <input type="checkbox"/> Deportistas de competición <input checked="" type="checkbox"/> Deportistas en general		
<b>28. EFICIENCIA ENERGÉTICA</b>					
<b>DISEÑO</b> <input type="checkbox"/> Bioclimático <input type="checkbox"/> Ecoeficiente		<b>TRATAMIENTO DE RESIDUOS</b> <input type="checkbox"/> Previo a la recogida <input type="checkbox"/> Separación		<b>CALIFICACIÓN ENERGÉTICA DE EDIFICACIONES</b> <b>TIPO DE EDIFICACIÓN</b>	
				<b>CALIFICACIÓN</b>	
<b>INSTALACIÓN PROPIA DE ENERGÍA RENOVABLE</b> <input type="checkbox"/> Planta de generación propia Tipo de generador:		<b>GESTIÓN DEL AGUA</b> Superficie regable (m²): <input type="checkbox"/> Sistemas de ahorro			
<b>29. PROTECCIÓN CONTRA INCENDIOS</b> <input type="checkbox"/> Alumbrado de emergencia <input type="checkbox"/> Bocas de incendios equipadas <input type="checkbox"/> Extintores portátiles <input type="checkbox"/> Detección					

<b>Código Seguro De Verificación:</b>	TP6zbRCB6h6qmKVx8agLkw==	<b>Estado</b>	<b>Fecha y hora</b>
<b>Firmado Por</b>	Josefa Ganfornina Dorantes	Firmado	07/03/2022 10:41:03
<b>Observaciones</b>	DILIGENCIA. Para hacer constar que este documento ha sido APROBADO INICIALMENTE por el Pleno de este Ayuntamiento, en sesión celebrada el día 23 de febrero de 2022. LA SECRETARIA ACCIDENTAL.	<b>Página</b>	1295/2041
<b>Url De Verificación</b>	<a href="https://portal.dipusevilla.es/vfirmaAytos/code/TP6zbRCB6h6qmKVx8agLkw==">https://portal.dipusevilla.es/vfirmaAytos/code/TP6zbRCB6h6qmKVx8agLkw==</a>		



<b>JUNTA DE ANDALUCÍA</b>	<b>FORMULARIO DE DATOS PARA SU INCORPORACIÓN AL INVENTARIO ANDALUZ DE INSTALACIONES DEPORTIVAS</b>	<b>ANEXO I</b>
		Rev. 04
	<b>3. DATOS GENERALES DE LA INSTALACIÓN</b>	Hoja 2 de 3

<p><b>30. PROPIEDAD</b></p> <p>Nombre de la persona propietaria: AYUNTAMIENTO</p> <p><input checked="" type="checkbox"/> Propiedad pública</p> <ul style="list-style-type: none"> <li><input type="checkbox"/> Admón. General del Estado</li> <li><input type="checkbox"/> Admón. Autonómica</li> <li><input checked="" type="checkbox"/> Admón. Local</li> </ul> <p><input type="checkbox"/> Propiedad privada</p> <ul style="list-style-type: none"> <li><input type="checkbox"/> Privados deportivos <ul style="list-style-type: none"> <li><input type="checkbox"/> Asociativos</li> <li><input type="checkbox"/> Empresas</li> </ul> </li> <li><input type="checkbox"/> Privados no deportivos <ul style="list-style-type: none"> <li><input type="checkbox"/> Educativos</li> <li><input type="checkbox"/> Religiosos</li> <li><input type="checkbox"/> Sociedades Empresariales</li> <li><input type="checkbox"/> Residenciales</li> <li><input type="checkbox"/> Turísticos</li> <li><input type="checkbox"/> Otros</li> </ul> </li> </ul>	<p><b>31. GESTIÓN</b></p> <p><input checked="" type="checkbox"/> La persona gestora de la instalación es la misma que la propietaria</p> <p>Nombre de la persona gestora:</p> <p><input type="checkbox"/> Gestión pública</p> <ul style="list-style-type: none"> <li><input type="checkbox"/> Admón. General del Estado</li> <li><input type="checkbox"/> Admón. Autonómica</li> <li><input type="checkbox"/> Admón. Local</li> </ul> <p><input type="checkbox"/> Gestión privada</p> <ul style="list-style-type: none"> <li><input type="checkbox"/> Privada deportiva <ul style="list-style-type: none"> <li><input type="checkbox"/> Asociativos</li> <li><input type="checkbox"/> Empresas</li> </ul> </li> <li><input type="checkbox"/> Privada no deportiva <ul style="list-style-type: none"> <li><input type="checkbox"/> Educativos</li> <li><input type="checkbox"/> Religiosos</li> <li><input type="checkbox"/> Sociedades Empresariales</li> <li><input type="checkbox"/> Residenciales</li> <li><input type="checkbox"/> Turísticos</li> <li><input type="checkbox"/> Otros</li> </ul> </li> </ul>
<p><b>32. Observaciones</b></p>	


<b>Código Seguro De Verificación:</b>	TP6zbRCB6h6qmKVx8agLkw==	<b>Estado</b>	<b>Fecha y hora</b>	
<b>Firmado Por</b>	Josefa Ganformina Dorantes	Firmado	07/03/2022 10:41:03	
<b>Observaciones</b>	DILIGENCIA. Para hacer constar que este documento ha sido APROBADO INICIALMENTE por el Pleno de este Ayuntamiento, en sesión celebrada el día 23 de febrero de 2022. LA SECRETARIA ACCIDENTAL.	<b>Página</b>	1296/2041	
<b>Url De Verificación</b>	<a href="https://portal.dipusevilla.es/vfirmaAytos/code/TP6zbRCB6h6qmKVx8agLkw==">https://portal.dipusevilla.es/vfirmaAytos/code/TP6zbRCB6h6qmKVx8agLkw==</a>			



<b>JUNTA DE ANDALUCÍA</b>	<b>FORMULARIO DE DATOS PARA SU INCORPORACIÓN AL INVENTARIO ANDALUZ DE INSTALACIONES DEPORTIVAS</b>	<b>ANEXO I</b>
		Rev. 04
	<b>3. DATOS GENERALES DE LA INSTALACIÓN</b>	Hoja 3 de 3

### 3.2. SERVICIOS AUXILIARES


<b>1. MOVILIDAD</b>	
<input checked="" type="checkbox"/> Transporte colectivo (estación o parada de transporte colectivo en las inmediaciones de la instalación) <input type="checkbox"/> Integración de un Centro de carácter sociocultural o comercial <input checked="" type="checkbox"/> Aparcamiento (propio o en las inmediaciones) <input type="checkbox"/> Servicio público de                      Indicar distancia a punto de servicio más <input type="checkbox"/> Aparcamiento de bicicletas	
<b>2. TERMAL</b>	
<input type="checkbox"/> Sauna <input type="checkbox"/> Hidromasaje <input type="checkbox"/> Baño turco <input type="checkbox"/> Ducha ciclónica	
<b>3. SERVICIOS GENERALES</b>	
<input type="checkbox"/> Bar <input type="checkbox"/> Restaurante <input type="checkbox"/> Residencia deportiva. Número de camas: <input type="checkbox"/> Zona Infantil <input type="checkbox"/> Servicios comerciales <input type="checkbox"/> Control de acceso	<input type="checkbox"/> Oficinas <input type="checkbox"/> Salón de actos <input type="checkbox"/> Sala de lectura <input type="checkbox"/> Sala de exposiciones <input type="checkbox"/> Aula de formación
<b>4. SALUD Y ESTÉTICA</b>	
<input type="checkbox"/> Centro Médico <input type="checkbox"/> Enfermería <input type="checkbox"/> Desfibrilador permanente <input type="checkbox"/> Conexión 112	<input type="checkbox"/> Peluquería <input type="checkbox"/> Estética <input type="checkbox"/> Fisioterapia <input type="checkbox"/> Masaje
<b>5. SERVICIOS DE MANTENIMIENTO</b>	
<input type="checkbox"/> Almacén general <input type="checkbox"/> Taller de mantenimiento	
<b>6. OTROS</b>	

<b>Código Seguro De Verificación:</b>	TP6zbRCB6h6qmKVx8agLkw==	<b>Estado</b>	<b>Fecha y hora</b>	
<b>Firmado Por</b>	Josefa Ganformina Dorantes	Firmado	07/03/2022 10:41:03	
<b>Observaciones</b>	DILIGENCIA. Para hacer constar que este documento ha sido APROBADO INICIALMENTE por el Pleno de este Ayuntamiento, en sesión celebrada el día 23 de febrero de 2022. LA SECRETARIA ACCIDENTAL.	<b>Página</b>	1297/2041	
<b>Url De Verificación</b>	<a href="https://portal.dipusevilla.es/vfirmaAytos/code/TP6zbRCB6h6qmKVx8agLkw==">https://portal.dipusevilla.es/vfirmaAytos/code/TP6zbRCB6h6qmKVx8agLkw==</a>			

<b>JUNTA DE ANDALUCÍA</b>	<b>FORMULARIO DE DATOS PARA SU INCORPORACIÓN AL INVENTARIO ANDALUZ DE INSTALACIONES DEPORTIVAS</b>	<b>ANEXO II</b>
		Rev. 04
	<b>4. DATOS DE LOS ESPACIOS DEPORTIVOS</b>	Hoja 1 de 8

**4.1. ATRIBUTOS GENERALES (a rellenar por cada espacio deportivo)**

<b>1. CLASE DE ESPACIO DEPORTIVO</b>		<b>2. ACTIVIDAD DEPORTIVA PRINCIPAL</b>		<b>3. OTRAS ACTIVIDADES</b>	
<b>ESPACIO CONVENCIONAL</b>		<b>PETANCA</b>			
<b>4. CERRAMIENTO</b> <input checked="" type="checkbox"/> Espacio abierto <input type="checkbox"/> Aire libre (no dispone de cubierta) <input type="checkbox"/> Cerramiento estacional (temporadas) <input type="checkbox"/> Sólo cubierto (con abertura lateral) <input type="checkbox"/> Recinto cerrado <input type="checkbox"/> Cerrado fijo (cerramiento tradicional) <input type="checkbox"/> Cubierta móvil <input type="checkbox"/> Cerramiento textil		<b>5. ESTADO DE USO</b> <input checked="" type="checkbox"/> En uso <input type="checkbox"/> Fuera de uso <input checked="" type="checkbox"/> Normal <input type="checkbox"/> Estacional <input type="checkbox"/> En construcción <input type="checkbox"/> En remodelación <input type="checkbox"/> Fuera de uso		<b>6. ILUMINACIÓN (USO NOCTURNO)</b> <input type="checkbox"/> Permite el uso <input type="checkbox"/> Permite competición <input type="checkbox"/> Permite entrenamientos <input checked="" type="checkbox"/> No permite el uso nocturno <input checked="" type="checkbox"/> No hay iluminación <input type="checkbox"/> Es parcial o insuficiente	
<b>7. PAVIMENTO</b> (sobre el que se desarrolla la actividad deportiva) <input checked="" type="checkbox"/> <b>Natural.</b> Tierra (pavimento original) <input type="checkbox"/> <b>Madera.</b> <input type="checkbox"/> <b>Hierba artificial.</b> <input type="checkbox"/> <b>Sintéticos.</b> <input type="checkbox"/> <b>Metálicos.</b> <input type="checkbox"/> <b>Hormigones y aglomerados.</b> <input type="checkbox"/> <b>Baldosas y similar.</b> <input type="checkbox"/> <b>Otros pavimentos.</b>			<b>8. CONSERVACIÓN DEL PAVIMENTO</b> <input checked="" type="checkbox"/> Permite la práctica deportiva <input checked="" type="checkbox"/> Bueno <input type="checkbox"/> Regular <input type="checkbox"/> No permite la práctica deportiva <input type="checkbox"/> Mal estado <input type="checkbox"/> Inservible		
<b>9. AÑO CONSTRUCCIÓN</b> 2012	<b>10. AÑO REMODELACIÓN</b>	<b>11. ALTURA LIBRE</b> metros	<b>14. BAJA</b> <input type="checkbox"/> El espacio deportivo es BAJA      Fecha de baja:		
<b>12. SISTEMA DE CALEFACCIÓN</b> <input type="checkbox"/> Posee sistema de calefacción		<b>13. SISTEMA DE CLIMATIZACIÓN</b> <input type="checkbox"/> Posee sistema de		Motivo:	
<b>15. OBSERVACIONES</b>					

<b>Código Seguro De Verificación:</b>	TP6zbRCB6h6qmKVx8agLkw==	<b>Estado</b>	<b>Fecha y hora</b>		
<b>Firmado Por</b>	Josefa Ganfornina Dorantes	Firmado	07/03/2022 10:41:03		
<b>Observaciones</b>	DILIGENCIA. Para hacer constar que este documento ha sido APROBADO INICIALMENTE por el Pleno de este Ayuntamiento, en sesión celebrada el día 23 de febrero de 2022. LA SECRETARIA ACCIDENTAL.		<b>Página</b>		1298/2041
<b>Url De Verificación</b>	<a href="https://portal.dipusevilla.es/vfirmaAytos/code/TP6zbRCB6h6qmKVx8agLkw==">https://portal.dipusevilla.es/vfirmaAytos/code/TP6zbRCB6h6qmKVx8agLkw==</a>				

<b>JUNTA DE ANDALUCÍA</b>	<b>FORMULARIO DE DATOS PARA SU INCORPORACIÓN AL INVENTARIO ANDALUZ DE INSTALACIONES DEPORTIVAS</b>	<b>ANEXO II</b>
		Rev. 04
	<b>4. DATOS DE LOS ESPACIOS DEPORTIVOS</b>	Hoja 2 de 8

#### 4.2. ESPACIOS CONVENCIONALES Y SUS ATRIBUTOS ESPECÍFICOS


<b>1. PISTAS POLIDEPORTIVAS</b>	<input type="checkbox"/> Pista polideportiva de 400 m <sup>2</sup> hasta 800 m <sup>2</sup> de superficie. <input type="checkbox"/> Pista polideportiva de 800 m <sup>2</sup> hasta 1000 m <sup>2</sup> de superficie. <input type="checkbox"/> Pista polideportiva de 1000 m <sup>2</sup> o mayor superficie.	<b>2. PISTAS ESPECIALIZADAS Y OTRAS PISTAS</b>	<input type="checkbox"/> Pista de tenis (Sup. ≥400 m <sup>2</sup> ) <input type="checkbox"/> Pista de hielo (Sup. ≥400 m <sup>2</sup> ) <input checked="" type="checkbox"/> Pista de petanca (Sup. ≥20 m <sup>2</sup> ) <input type="checkbox"/> Otras pistas (Sup. ≥400 m <sup>2</sup> ) <input type="checkbox"/> Otras pistas (Sup. <400 m <sup>2</sup> )	Atributos específicos	Largo (m): 21 Ancho (m): 8 Superficie (m <sup>2</sup> ): 168 Orientación eje longitudinal: SUDOESTE
<b>1. PISTAS POLIDEPORTIVAS CON FRONTÓN</b>	<input type="checkbox"/> Pista polideportiva de 400 m <sup>2</sup> hasta 800 m <sup>2</sup> con frontón. <input type="checkbox"/> Pista polideportiva de 800 m <sup>2</sup> hasta 1000 m <sup>2</sup> con frontón. <input type="checkbox"/> Pista polideportiva de 800 m <sup>2</sup> o mayor superficie con frontón.	<b>2. FRONTONES Y OTRAS PISTAS DE PARED</b>	<input type="checkbox"/> Frontón (Sup. ≥200 m <sup>2</sup> ) <input type="checkbox"/> Padel (Sup. ≥150 m <sup>2</sup> ) <input type="checkbox"/> Squash (Sup. ≥50 m <sup>2</sup> ) <input type="checkbox"/> Trinquete (Sup. ≥200 m <sup>2</sup> ) <input type="checkbox"/> Otras pistas (Sup. ≥400 m <sup>2</sup> ) <input type="checkbox"/> Otras pistas (Sup. <400 m <sup>2</sup> )	Atributos específicos	Largo (m): Ancho (m): Altura pared (m): Superficie (m <sup>2</sup> ): Número de paredes: Orientación eje longitudinal:
<b>1. CAMPOS POLIDEPORTIVOS</b>	<input type="checkbox"/> Campo polideportivo de 2000 m <sup>2</sup> hasta 4000 m <sup>2</sup> de superficie. <input type="checkbox"/> Campo polideportivo de 4000 m <sup>2</sup> hasta 8000 m <sup>2</sup> de superficie. <input type="checkbox"/> Campo polideportivo de 8000 m <sup>2</sup> o mayor superficie	<b>2. CAMPOS ESPECIALIZADOS Y OTROS CAMPOS</b>	<input type="checkbox"/> Campo de fútbol (sup. mín. 4000 m <sup>2</sup> ) <input type="checkbox"/> Campo de fútbol-7 (sup. mín. 1500 m <sup>2</sup> ) <input type="checkbox"/> Campo de rugby (sup. mín. 4000 m <sup>2</sup> ) <input type="checkbox"/> Campo de hockey (sup. mín. 4000 m <sup>2</sup> ) <input type="checkbox"/> Campo de béisbol (sup. mín. 4000 m <sup>2</sup> ) <input type="checkbox"/> Campo de softbol (sup. mín. 1500 m <sup>2</sup> ) <input type="checkbox"/> Zona de lanzamiento de atletismo (campo interior pista de atletismo, mín. 2000 m <sup>2</sup> ) <input type="checkbox"/> Otros campos (sup. ≥2000 m <sup>2</sup> ) <input type="checkbox"/> Otros campos (sup. <2000 m <sup>2</sup> )	Atributos específicos	Tipo de Césped <input type="checkbox"/> Natural <input type="checkbox"/> Artificial Largo (m): Ancho (m): Superficie (m <sup>2</sup> ): Superficie regable: Orientación eje longitudinal:
<b>1. ESPACIOS LONGITUDINALES DE ATLETISMO</b>	<input type="checkbox"/> Pista de atletismo de 400 m. <input type="checkbox"/> Pista de atletismo de 300 m. <input type="checkbox"/> Pista de atletismo de 200 m. <input type="checkbox"/> Otras pistas atletismo, mín. de 100 m. <input type="checkbox"/> Recta carreras de atletismo (mín. 50m). <input type="checkbox"/> Recta de saltos: longitud, triple y pértiga (mínimo 40 m). <input type="checkbox"/> Zona de salto de altura (mínimo 40 m).	<b>2. OTROS ESPACIOS LONGITUDINALES</b>	<input type="checkbox"/> Velódromo (Sup. <200 m). <input type="checkbox"/> Patinódromo (Sup. <200 m). <input type="checkbox"/> Anillo de hielo (Sup. <200 m). <input type="checkbox"/> Otros espacios longitudinales (Sup. ≥100m).	Atributos específicos	Largo (m): Ancho (m): Superficie (m <sup>2</sup> ): Número de calles: Orientación eje longitudinal:
<b>1. VASOS DEPORTIVOS</b>	<input type="checkbox"/> Vaso deportivo de 25 m. <input type="checkbox"/> Vaso deportivo de 33 m. <input type="checkbox"/> Vaso deportivo de 50 m.	<b>2. OTROS VASOS</b>	<input type="checkbox"/> Vaso de enseñanza. <input type="checkbox"/> Vaso recreativo. <input type="checkbox"/> Vaso hidromasaje. <input type="checkbox"/> Vaso de chapoteo. <input type="checkbox"/> Otros vasos (Sup. ≥50 m <sup>2</sup> ). <input type="checkbox"/> Otros vasos (Sup. <50 m <sup>2</sup> ).	Atributos específicos	Largo (m): Ancho (m): Profundidad máxima (m): Profundidad mínima (m): Pendiente del suelo: Número de calles: Superficie (m <sup>2</sup> ): <b>Rebosadero del vaso:</b> <b>Accesibilidad al vaso:</b> Orientación eje longitudinal: <b>Pavimento recinto vasos:</b> Sistema calentamiento agua: Fuente de energía: Sistema tratamiento agua:
<b>6. SALAS</b> (recinto cerrado sin los requerimientos dimensionales de las pistas, por lo que pueden ser irregulares o incluso tener columnas, etc...)					

<b>Código Seguro De Verificación:</b>	TP6zbRCB6h6qmKVx8agLkw==	<b>Estado</b>	<b>Fecha y hora</b>
<b>Firmado Por</b>	Josefa Ganfornina Dorantes	Firmado	07/03/2022 10:41:03
<b>Observaciones</b>	DILIGENCIA. Para hacer constar que este documento ha sido APROBADO INICIALMENTE por el Pleno de este Ayuntamiento, en sesión celebrada el día 23 de febrero de 2022. LA SECRETARÍA ACCIDENTAL.	<b>Página</b>	1299/2041
<b>Url De Verificación</b>	<a href="https://portal.dipusevilla.es/vfirmaAytos/code/TP6zbRCB6h6qmKVx8agLkw==">https://portal.dipusevilla.es/vfirmaAytos/code/TP6zbRCB6h6qmKVx8agLkw==</a>		



<b>JUNTA DE ANDALUCÍA</b>	<b>FORMULARIO DE DATOS PARA SU INCORPORACIÓN AL INVENTARIO ANDALUZ DE INSTALACIONES DEPORTIVAS</b>	<b>ANEXO II</b>
		Rev. 04
	<b>4. DATOS DE LOS ESPACIOS DEPORTIVOS</b>	Hoja 3 de 8

1. SALAS POLIVALENTES	<input type="checkbox"/> Sala polivalente de 100 hasta 200 m <sup>2</sup> <input type="checkbox"/> Sala polivalente de 200 hasta 300 m <sup>2</sup> <input type="checkbox"/> Sala polivalente de 300 a mayor sup.	2. SALAS ESPECIALIZADAS Y OTRAS SALAS	<input type="checkbox"/> Sala equipada. <input type="checkbox"/> Sala de artes marciales. <input type="checkbox"/> Sala de esgrima. <input type="checkbox"/> Sala de tiro con arco. <input type="checkbox"/> Sala de tiro de precisión. <input type="checkbox"/> Sala especializada. <input type="checkbox"/> Otras salas (Sup. <50 m <sup>2</sup> ). <input type="checkbox"/> Otras salas (Sup. ≥ 50 m <sup>2</sup> ).	Atributos específicos	Largo (m): Ancho (m): Superficie (m <sup>2</sup> ): Altura de la sala: Orientación eje longitudinal:
<b>7. OBSERVACIONES</b>					

<b>Código Seguro De Verificación:</b>	TP6zbRCB6h6qmKVx8agLkw==	<b>Estado</b>	<b>Fecha y hora</b>	
<b>Firmado Por</b>	Josefa Ganformina Dorantes	Firmado	07/03/2022 10:41:03	
<b>Observaciones</b>	DILIGENCIA. Para hacer constar que este documento ha sido APROBADO INICIALMENTE por el Pleno de este Ayuntamiento, en sesión celebrada el día 23 de febrero de 2022. LA SECRETARIA ACCIDENTAL.	<b>Página</b>	1300/2041	
<b>Url De Verificación</b>	<a href="https://portal.dipusevilla.es/vfirmaAytos/code/TP6zbRCB6h6qmKVx8agLkw==">https://portal.dipusevilla.es/vfirmaAytos/code/TP6zbRCB6h6qmKVx8agLkw==</a>			

<b>JUNTA DE ANDALUCÍA</b>	<b>FORMULARIO DE DATOS PARA SU INCORPORACIÓN AL INVENTARIO ANDALUZ DE INSTALACIONES DEPORTIVAS</b>	<b>ANEXO II</b>
		Rev. 04
	<b>4. DATOS DE LOS ESPACIOS DEPORTIVOS</b>	Hoja 4 de 8

#### 4.3. ESPACIOS SINGULARES Y SUS ATRIBUTOS ESPECÍFICOS


<b>CAMPO DE JUEGO</b>	<input type="checkbox"/> Campos de golf (al menos 9 hoyos, de par 3,4 o 5). <input type="checkbox"/> Pitch and putt. <input type="checkbox"/> Campo de golf rústico. <input type="checkbox"/> Otros campos de golf.	<b>ZONA DE PRÁCTICAS</b>	<input type="checkbox"/> Campo de prácticas. <input type="checkbox"/> Zona de <i>approach</i> . <input type="checkbox"/> Zona de pateo (patting-green).	Atributos específicos	Número de hoyos Longitud (m) Par del campo Superficie (m <sup>2</sup> ) Superficie Regable (m <sup>2</sup> ):
	<b>2. CIRCUITOS DE MOTOR</b> <input type="checkbox"/> Circuito de velocidad (L ≥ 2000 m) <input type="checkbox"/> Circuito de karts (L ≥ 200 m) <input type="checkbox"/> Circuito de motocross (L ≥ 500 m) <input type="checkbox"/> Otros circuitos de motor			Atributos específicos	Longitud del recorrido (m) Nº curvas derecha e izquierda: / Anchura de la pista (m) Parrilla de salida/nº pilotos /
	<b>3. CIRCUITO DE CARRERA A PIE</b> Circuito de carrera a pie. <input type="checkbox"/>			Atributos específicos	Longitud del recorrido (m) Estaciones de ejercicio.
	<b>4. CIRCUITO DE BICICLETA</b> <input type="checkbox"/> Circuito de bicicleta (circuito cerrado). <input type="checkbox"/> Carril-bici.			Atributos específicos	Longitud del tramo (m) Longitud total (m)
	<b>5. CANAL DE REMO Y PIRAGÜISMO</b> <input type="checkbox"/> Canal aguas tranquilas. <input type="checkbox"/> Canal aguas bravas.			Atributos específicos	Longitud del tramo (m) Profundidad (m) Nº calles Desnivel
	<b>6. ZONAS DE DEPORTE DE INVIERNO</b> <input type="checkbox"/> Trampolín de saltos. <input type="checkbox"/> Pista de esquí. <input type="checkbox"/> Pista de esquí de fondo. <input type="checkbox"/> Parque de snowboard. <input type="checkbox"/> Circuito de fondo y tiro. <input type="checkbox"/> Otras zonas.			Atributos específicos	Altura (m) –solo para trampolín- Desnivel Dificultad –solo para esquí- Longitud (m) <input type="checkbox"/> Nieve artificial Denominación pista
	<b>7. ESPACIOS DE HÍPICA</b> <input type="checkbox"/> Pista de carreras hípicas. <input type="checkbox"/> Pista de concurso. <input type="checkbox"/> Picadero. <input type="checkbox"/> Pista de ensayo. <input type="checkbox"/> Pista de saltos. <input type="checkbox"/> Campo de polo. <input type="checkbox"/> Otras pistas.			Atributos específicos	Longitud (m) Ancho (m) Superficie (m <sup>2</sup> )
	<b>8. ESTRUCTURAS ARTIFICIALES DE ESCALADA</b> Estructuras artificiales construidas para la práctica de deportes de montaña y escalada. Las zonas naturales equipadas para esta actividad se consideran áreas de actividad. <input type="checkbox"/> Muro de escalada. <input type="checkbox"/> Bulder (altura menor a 3 m).			Atributos específicos	Altura máxima (m) Superficie de escalada (m <sup>2</sup> ) <input type="checkbox"/> Presas Material
	<b>9. PISTAS DE MONOPATÍN Y PATÍN LÍNEA</b> <input type="checkbox"/> Pista monopatín y patín en línea. <input type="checkbox"/> Circuito monopatín y patín en línea. <input type="checkbox"/> Campo monopatín y patín en línea (skate park...).			Atributos específicos	Longitud –solo circuitos- <input type="checkbox"/> Estructura en U (half pipe) Superficie (m <sup>2</sup> )
	<b>10. PISTAS DE MODELISMO</b> <input type="checkbox"/> Circuito de automodelismo. <input type="checkbox"/> Campo de aeromodelismo. <input type="checkbox"/> Otras zonas de modalismo.			Atributos específicos	Longitud (m) Diámetro (si es circular): (m) Ancho (m)

Código Seguro De Verificación:	TP6zbrCB6h6qmKVx8agLkw==	Estado	Fecha y hora
Firmado Por	Josefa Ganfornina Dorantes	Firmado	07/03/2022 10:41:03
Observaciones	DILIGENCIA. Para hacer constar que este documento ha sido APROBADO INICIALMENTE por el Pleno de este Ayuntamiento, en sesión celebrada el día 23 de febrero de 2022. LA SECRETARÍA ACCIDENTAL.	Página	1301/2041
Url De Verificación	<a href="https://portal.dipusevilla.es/vfirmaAytos/code/TP6zbrCB6h6qmKVx8agLkw==">https://portal.dipusevilla.es/vfirmaAytos/code/TP6zbrCB6h6qmKVx8agLkw==</a>		



<b>JUNTA DE ANDALUCÍA</b>	<b>FORMULARIO DE DATOS PARA SU INCORPORACIÓN AL INVENTARIO ANDALUZ DE INSTALACIONES DEPORTIVAS</b>	<b>ANEXO II</b>
		Rev. 04
	<b>4. DATOS DE LOS ESPACIOS DEPORTIVOS</b>	Hoja 5 de 8

<b>11. CAMPOS DE TIRO</b> <input type="checkbox"/> Campo de tiro vuelo. <input type="checkbox"/> Campo de tiro de precisión. <input type="checkbox"/> Campo de tiro al plato. <input type="checkbox"/> Campo de tiro con arco. <input type="checkbox"/> Otros campos de tiro.	Atributos específicos	Longitud (m) Superficie (m <sup>2</sup> ) Nº de puestos
<b>12. ZONAS DE JUEGOS POPULARES O/Y TRADICIONALES</b> <input type="checkbox"/> Pista calva. <input type="checkbox"/> Pista de tanga. <input type="checkbox"/> Pista de lanzamiento de barra castellana. <input type="checkbox"/> Pista de lanzamiento de barra aragonesa. <input type="checkbox"/> Corro de lucha. <input type="checkbox"/> Carril de Bolos Huertanos. <input type="checkbox"/> Campo de bolos Cartagenero. <input type="checkbox"/> Bolera. <input type="checkbox"/> Campo de billar romano. <input type="checkbox"/> Campo de llave (chave). <input type="checkbox"/> Otras zonas de juegos populares. Indicar:	Atributos específicos	Largo (m) Ancho (m) Superficie (m <sup>2</sup> ) Diámetro (en el caso de que sean circulares) (m)
<b>13. OTROS ESPACIOS SINGULARES</b> <input type="checkbox"/> Campo de minigolf. <input type="checkbox"/> Pista de bowling. <input type="checkbox"/> Campo de casting. <input type="checkbox"/> Remo en banco fijo (con balsa). <input type="checkbox"/> Otros espacios singulares. Indicar:	Atributos específicos	Superficie (m <sup>2</sup> ) Nº de puestos
<b>14. OBSERVACIONES</b>		


<b>Código Seguro De Verificación:</b>	TP6zbRCB6h6qmKVx8agLkw==	<b>Estado</b>	<b>Fecha y hora</b>	
<b>Firmado Por</b>	Josefa Ganformina Dorantes	Firmado	07/03/2022 10:41:03	
<b>Observaciones</b>	DILIGENCIA. Para hacer constar que este documento ha sido APROBADO INICIALMENTE por el Pleno de este Ayuntamiento, en sesión celebrada el día 23 de febrero de 2022. LA SECRETARIA ACCIDENTAL.	<b>Página</b>	1302/2041	
<b>Url De Verificación</b>	<a href="https://portal.dipusevilla.es/vfirmaAytos/code/TP6zbRCB6h6qmKVx8agLkw==">https://portal.dipusevilla.es/vfirmaAytos/code/TP6zbRCB6h6qmKVx8agLkw==</a>			

<b>JUNTA DE ANDALUCÍA</b>	<b>FORMULARIO DE DATOS PARA SU INCORPORACIÓN AL INVENTARIO ANDALUZ DE INSTALACIONES DEPORTIVAS</b>	<b>ANEXO II</b>
		Rev. 04
	<b>4. DATOS DE LOS ESPACIOS DEPORTIVOS</b>	Hoja 6 de 8

#### 4.4. ÁREAS DE ACTIVIDAD Y SUS ATRIBUTOS ESPECÍFICOS

##### 4.4.1. ÁREAS TERRESTRES


<b>1. ESCALADA</b> <input type="checkbox"/> Zona de escalada	Atributos específicos	Desnivel (altura en metros): Número de vías: <input type="checkbox"/> Señalización <input type="checkbox"/> Equipadas
<b>2. VÍAS FERRATAS</b> (recorrido por espacios rocosos con elementos de progresión) <input type="checkbox"/> Vía ferrata	Atributos específicos	Desnivel (m) <input type="checkbox"/> Señalización <input type="checkbox"/> Equipadas
<b>3. RUTA ECUESTRE</b> <input type="checkbox"/> Ruta ecuestre	Atributos específicos	Longitud (m) <input type="checkbox"/> Señalización
<b>4. CAMPO DE RECORRIDO DE TIRO Y DE CAZA</b> (cotos de caza) <input type="checkbox"/> Campo de tiro y caza	Atributos específicos	Superficie (m <sup>2</sup> )
<b>5. CAVIDADES</b> <input type="checkbox"/> Simas <input type="checkbox"/> Cuevas	Atributos específicos	Desnivel <input type="checkbox"/> Turísticas Longitud (m) <input type="checkbox"/> Mapa topográfico <input type="checkbox"/> Tramos subacuáticos
<b>6. VÍAS VERDES Y CAMINOS NATURALES</b> <input type="checkbox"/> Vía verde <input type="checkbox"/> Camino de siga <input type="checkbox"/> Otros caminos naturales (históricos, cañadas, rural, etc...)	Atributos específicos	Longitud del tramo principal (m) <input type="checkbox"/> Señalización
<b>7. SENDEROS</b> (GR, PR, locales, urbanos, etc...) <input type="checkbox"/> Gran recorrido (GR) <input type="checkbox"/> Pequeño recorrido (PR) <input type="checkbox"/> Sendero Local (SL) <input type="checkbox"/> Sendero Urbano (SU)	Atributos específicos	Longitud del tramo municipal (m)
<b>8. ACTIVIDAD FÍSICO-DEPORTIVA EN PLAYAS Y RÍOS</b> <input type="checkbox"/> Playas naturales <input type="checkbox"/> Playas artificiales <input type="checkbox"/> Ríos y lagos	Atributos específicos	<input type="checkbox"/> Límite de la zona de baño recomendada <input type="checkbox"/> Equipamientos para juegos deportivos <input type="checkbox"/> Zona delimitada de varada
<b>9. ITINERARIOS DE BICICLETAS DE MONTAÑA</b> <input type="checkbox"/> Itinerario de bicicleta de montaña	Atributos específicos	Longitud (m) <input type="checkbox"/> Señalización
<b>10. OTRAS ÁREAS TERRESTRES</b> <input type="checkbox"/> Otras áreas terrestres	Atributos específicos	Denominación

<b>Código Seguro De Verificación:</b>	TP6zbRCB6h6qmKVx8agLkw==	<b>Estado</b>	<b>Fecha y hora</b>	
<b>Firmado Por</b>	Josefa Ganformina Dorantes	Firmado	07/03/2022 10:41:03	
<b>Observaciones</b>	DILIGENCIA. Para hacer constar que este documento ha sido APROBADO INICIALMENTE por el Pleno de este Ayuntamiento, en sesión celebrada el día 23 de febrero de 2022. LA SECRETARÍA ACCIDENTAL.	<b>Página</b>	1303/2041	
<b>Url De Verificación</b>	<a href="https://portal.dipusevilla.es/vfirmaAytos/code/TP6zbRCB6h6qmKVx8agLkw==">https://portal.dipusevilla.es/vfirmaAytos/code/TP6zbRCB6h6qmKVx8agLkw==</a>			

<b>JUNTA DE ANDALUCÍA</b>	<b>FORMULARIO DE DATOS PARA SU INCORPORACIÓN AL INVENTARIO ANDALUZ DE INSTALACIONES DEPORTIVAS</b>	<b>ANEXO II</b>
		Rev. 04
	<b>4. DATOS DE LOS ESPACIOS DEPORTIVOS</b>	Hoja 7 de 8

#### 4.4.2. ÁREAS AÉREAS

<b>1. VUELOS</b> <input type="checkbox"/> Zona de vuelo a motor <input type="checkbox"/> Zona de vuelo aerostático <input type="checkbox"/> Zona de vuelo sin motor	Atributos específicos	Coord. despegue <input type="checkbox"/> Rampa despegue Coord. aterrizaje Sup. aterrizaje (m <sup>2</sup> ) Longitud máx. (m) <input type="checkbox"/> Señalización
<b>2. PARACAIDISMO</b> <input type="checkbox"/> Zona de paracaidismo	Atributos específicos	<input type="checkbox"/> Señalización Sup. aterrizaje (m <sup>2</sup> )
<b>3. COLOMBÓDROMO</b> <input type="checkbox"/> Campo de entrenamiento	Atributos específicos	Radio (m) <input type="checkbox"/> Sistemas audiovisuales
<b>4. OTRAS ÁREAS AÉREAS</b> <input type="checkbox"/> Otras áreas aéreas	Atributos específicos	Denominación

<b>Código Seguro De Verificación:</b>	TP6zbRCB6h6qmKVx8agLkw==	<b>Estado</b>	<b>Fecha y hora</b>	
<b>Firmado Por</b>	Josefa Ganformina Dorantes	Firmado	07/03/2022 10:41:03	
<b>Observaciones</b>	DILIGENCIA. Para hacer constar que este documento ha sido APROBADO INICIALMENTE por el Pleno de este Ayuntamiento, en sesión celebrada el día 23 de febrero de 2022. LA SECRETARIA ACCIDENTAL.	<b>Página</b>	1304/2041	
<b>Url De Verificación</b>	<a href="https://portal.dipusevilla.es/vfirmaAytos/code/TP6zbRCB6h6qmKVx8agLkw==">https://portal.dipusevilla.es/vfirmaAytos/code/TP6zbRCB6h6qmKVx8agLkw==</a>			



<b>JUNTA DE ANDALUCIA</b>	<b>FORMULARIO DE DATOS PARA SU INCORPORACIÓN AL INVENTARIO ANDALUZ DE INSTALACIONES DEPORTIVAS</b>	<b>ANEXO II</b>
		Rev. 04
	<b>4. DATOS DE LOS ESPACIOS DEPORTIVOS</b>	Hoja 8 de 8

#### 4.4.3. AREAS ACUÁTICAS

<b>1. VELA</b> <input type="checkbox"/> Zona acuática de vela	Atributos específicos	<input type="checkbox"/> Señalización
<b>2. BARRANCOS</b> <input type="checkbox"/> Itinerario en barranco	Atributos específicos	Denominación <input type="checkbox"/> Rápeles Desnivel (m) <input type="checkbox"/> Señalización Longitud (m) <input type="checkbox"/> Sifones <input type="checkbox"/> Caudal permanente de agua <input type="checkbox"/> Equipadas
<b>3. ACTIVIDADES A MOTOR</b> <input type="checkbox"/> Zona acuática de actividades a motor	Atributos específicos	<input type="checkbox"/> Señalización
<b>4. ACTIVIDAD SUBACUÁTICA</b> (se pueden desarrollar en lagos, presas, embalses, ríos y mar) <input type="checkbox"/> Zona de pesca submarina <input type="checkbox"/> Zona de inmersión <input type="checkbox"/> Otras zonas de actividades subacuáticas	Atributos específicos	<input type="checkbox"/> Señalización
<b>5. SURF</b> <input type="checkbox"/> Zona de surf	Atributos específicos	<input type="checkbox"/> Señalización
<b>6. ESQUÍ ACUÁTICO</b> <input type="checkbox"/> Zona de esquí acuático	Atributos específicos	<input type="checkbox"/> Señalización Longitud (m)
<b>7. REMO Y PIRAGÜISMO</b> <input type="checkbox"/> Remo en aguas tranquilas <input type="checkbox"/> Piragüismo en aguas tranquilas <input type="checkbox"/> Piragüismo en aguas bravas	Atributos específicos	<input type="checkbox"/> Señalización Longitud (m)
<b>8. OTRAS ÁREAS ACUÁTICAS</b> <input type="checkbox"/> Otras áreas acuáticas	Atributos específicos	Denominación

#### 4.4.4. OBSERVACIONES

--

<b>Código Seguro De Verificación:</b>	TP6zbRCB6h6qmKVx8agLkw==	<b>Estado</b>	Firmado
<b>Firmado Por</b>	Josefa Ganformina Dorantes	<b>Fecha y hora</b>	07/03/2022 10:41:03
<b>Observaciones</b>	DILIGENCIA. Para hacer constar que este documento ha sido APROBADO INICIALMENTE por el Pleno de este Ayuntamiento, en sesión celebrada el día 23 de febrero de 2022. LA SECRETARIA ACCIDENTAL.	<b>Página</b>	1305/2041
<b>Url De Verificación</b>	<a href="https://portal.dipusevilla.es/vfirmaAytos/code/TP6zbRCB6h6qmKVx8agLkw==">https://portal.dipusevilla.es/vfirmaAytos/code/TP6zbRCB6h6qmKVx8agLkw==</a>		




## PLAN LOCAL DE INSTALACIONES Y EQUIPAMIENTOS DEPORTIVOS DE LEBRIJA

# ANEXOS

### D.- OTROS ESPACIOS DEPORTIVOS PISTA DE PETANCA PLAZA DE LAS CAÑADAS




<b>Código Seguro De Verificación:</b>	TP6zbRCB6h6qmKVx8agLkw==	<b>Estado</b>	<b>Fecha y hora</b>	
<b>Firmado Por</b>	Josefa Ganformina Dorantes	Firmado	07/03/2022 10:41:03	
<b>Observaciones</b>	DILIGENCIA. Para hacer constar que este documento ha sido APROBADO INICIALMENTE por el Pleno de este Ayuntamiento, en sesión celebrada el día 23 de febrero de 2022. LA SECRETARIA ACCIDENTAL.	<b>Página</b>	1306/2041	
<b>Url De Verificación</b>	<a href="https://portal.dipusevilla.es/vfirmaAytos/code/TP6zbRCB6h6qmKVx8agLkw==">https://portal.dipusevilla.es/vfirmaAytos/code/TP6zbRCB6h6qmKVx8agLkw==</a>			


<b>JUNTA DE ANDALUCÍA</b>	<b>FORMULARIO DE DATOS PARA SU INCORPORACIÓN AL INVENTARIO ANDALUZ DE INSTALACIONES DEPORTIVAS</b>	<b>ANEXO I</b>
		Rev. 04
	<b>3. DATOS GENERALES DE LA INSTALACIÓN</b>	Hoja 1 de 3

**3.1. ATRIBUTOS GENERALES**

<b>1. CÓDIGO</b> (A rellenar por Admón.)		<b>2. NOMBRE OFICIAL DE LA INSTALACIÓN</b>  PLAZA DE LAS CAÑADAS		<b>ESPACIOS DEPORTIVOS Y COMPL.</b> Nº de espacios deportivos: 1 Nº de esp. complementarios:	
<b>2. NOMBRE COMÚN O POR LA QUE ES CONOCIDA</b> PLAZA DE LAS CAÑADAS			<b>3. COMPLEJO POLIDEPORTIVO</b> <input type="checkbox"/> Esta instalación forma parte de un complejo deportivo Nombre del complejo:		
<b>4. DIRECCIÓN</b>					
<b>TIPO VÍA</b> Calle	<b>NOMBRE VÍA</b> <b>CAÑADA DE LAS VEREDAS</b>	<b>NUMERO</b> <b>S/N</b>	<b>CALIFICADOR DE NÚMERO</b>	<b>CÓDIGO POSTAL</b> <b>41740</b>	
<b>KILÓMETRO EN LA</b>	<b>COMPLEMENTO DE DOMICILIO:</b> Urbanización, residencial,		<b>ENTIDAD DE POBLACIÓN</b>		
<b>5. PROVINCIA</b> SEVILLA		<b>6. MUNICIPIO</b> L E B R I J A		<b>7. ZONA DEPORTIVA</b>	
<b>8. AGRUPACIÓN TERRITORIAL</b> E-7 BAJO GUADALQUIVIR DE SEVILLA		<b>9. NÚCLEO DE POBLACIÓN</b> 27.432		<b>10. DISTRITO MUNICIPAL</b>	<b>11. BARRIO</b>
<b>12. EMPLAZAMIENTO EN ESPACIO NATURAL PROTEGIDO</b> <input type="checkbox"/> SI <input checked="" type="checkbox"/> NO Indicar:			<b>13. LICENCIA DE ACTIVIDAD</b> <input checked="" type="checkbox"/> SI <input type="checkbox"/> NO		
<b>15. LA INSTALACIÓN REUTILIZA O ADAPTA UNA INSTALACIÓN PREVIA</b> <input type="checkbox"/> SI <input checked="" type="checkbox"/> NO Indicar:			<b>14. INSTALACIÓN INTEGRADA EN EDIFICIO MULTIFUNCIONAL</b> <input type="checkbox"/> SI <input checked="" type="checkbox"/> NO Indicar:		
<b>16. OTROS DATOS</b>					
<b>TELÉFONO FIJO</b>	<b>TELÉFONO MOVIL</b> 955-97-45-25	<b>FAX</b>	<b>WEB</b>	<b>E-MAIL</b> medioambiente@lebrija.es	
<b>17. COORDENADAS UTM (ETRS89)</b>			<b>18. COORDENADAS GEOGRÁFICAS</b>		
<b>X</b> 224981.15	<b>Y</b> 4090288.602	<b>Z</b> 10	<b>HUSO</b> 29 Y 30	<b>LONGITUD</b> <u>6° 4' 54.94989"</u>	<b>LATITUD</b> <u>36° 55' 20.72840"</u> <b>N</b>
<b>19. INSTALACIÓN PLURIMUNICIPAL</b> <input type="checkbox"/>		<b>NO PUBLICAR EN INTERNET</b> <input type="checkbox"/>		<b>20. AÑO INICIO ACTIV.</b> 2.013	<b>21. BAJA</b> <input type="checkbox"/> La instalación es Fecha baja: Moti
<b>22. CENTRO EDUCACIÓN</b> <input type="checkbox"/> Pertenece a Centro Educativo Tipo de Centro Educativo: Nivel de Enseñanza:		<b>23. NIVEL DE DOTACIÓN</b> <input type="checkbox"/> Red Básica <input checked="" type="checkbox"/> Red Complementaria <input type="checkbox"/> Red Especial		<b>24. SITUACIÓN INSTALACIÓN</b> <input checked="" type="checkbox"/> Urbana <input type="checkbox"/> Periférica <input type="checkbox"/> No Urbana	
<b>25. ACCESIBILIDAD/SUPRESION DE BARRERAS ARQUITECTÓNICAS</b>					
<b>Persona Usuaría Deportista</b> <input checked="" type="checkbox"/> Permite circulación exterior <input checked="" type="checkbox"/> Permite la circulación interior <input type="checkbox"/> Tiene vestuarios adaptados (al menos uno) <input type="checkbox"/> Tiene aseos adaptados (al menos uno)		<b>Persona Usuaría Espectadora</b> <input checked="" type="checkbox"/> Permite circulación exterior <input checked="" type="checkbox"/> Permite la circulación interior <input type="checkbox"/> Tiene aseos adaptados (al menos uno)		<input checked="" type="checkbox"/> La Instalación ha sido concebida como <input type="checkbox"/> La instalación se ha adaptado mediante	
<b>26. RÉGIMEN DE ACCESO</b> <input checked="" type="checkbox"/> Libre gratuito <input type="checkbox"/> Libre pagando entrada <input type="checkbox"/> Libre pagando cuota periódica de abono o socio			<input type="checkbox"/> Restringido a alumnos <input type="checkbox"/> Restringido a residentes <input type="checkbox"/> Restringido a trabajadores o		<b>27. USUARIOS</b> <input type="checkbox"/> Escolares <input type="checkbox"/> Deportistas de competición <input checked="" type="checkbox"/> Deportistas en general
<b>28. EFICIENCIA ENERGÉTICA</b>		<b>DISEÑO</b> <input type="checkbox"/> Bioclimático <input type="checkbox"/> Ecoeficiente		<b>TATAMIENTO DE RESIDUOS</b> <input type="checkbox"/> Previo a la recogida <input type="checkbox"/> Separación	
<b>INSTALACIÓN PROPIA DE ENERGÍA RENOVABLE</b> <input type="checkbox"/> Planta de generación propia Tipo de generador:		<b>GESTIÓN DEL AGUA</b> Superficie regable (m²): <input type="checkbox"/> Sistemas de ahorro		<b>CALIFICACIÓN ENERGÉTICA DE EDIFICACIONES</b> <b>TIPO DE EDIFICACIÓN</b>	
				_____	_____
				_____	_____
				_____	_____
				_____	_____
<b>29. PROTECCIÓN CONTRA INCENDIOS</b> <input type="checkbox"/> Alumbrado de emergencia					
		<input type="checkbox"/> Bocas de incendios equipadas		<input type="checkbox"/> Extintores portátiles	
				<input type="checkbox"/> Detección	

<b>Código Seguro De Verificación:</b>	TP6zbRCB6h6qmKVx8agLkw==	<b>Estado</b>	<b>Fecha y hora</b>	
<b>Firmado Por</b>	Josefa Ganfornina Dorantes	Firmado	07/03/2022 10:41:03	
<b>Observaciones</b>	DILIGENCIA. Para hacer constar que este documento ha sido APROBADO INICIALMENTE por el Pleno de este Ayuntamiento, en sesión celebrada el día 23 de febrero de 2022. LA SECRETARÍA ACCIDENTAL.	<b>Página</b>	1307/2041	
<b>Url De Verificación</b>	<a href="https://portal.dipusevilla.es/vfirmaAytos/code/TP6zbRCB6h6qmKVx8agLkw==">https://portal.dipusevilla.es/vfirmaAytos/code/TP6zbRCB6h6qmKVx8agLkw==</a>			


<p><b>30. PROPIEDAD</b></p> <p>Nombre de la persona propietaria: AYUNTAMIENTO</p> <p><input checked="" type="checkbox"/> Propiedad pública</p> <ul style="list-style-type: none"> <li><input type="checkbox"/> Admón. General del Estado</li> <li><input type="checkbox"/> Admón. Autonómica</li> <li><input checked="" type="checkbox"/> Admón. Local</li> </ul> <p><input type="checkbox"/> Propiedad privada</p> <ul style="list-style-type: none"> <li><input type="checkbox"/> Privados deportivos                     <ul style="list-style-type: none"> <li><input type="checkbox"/> Asociativos</li> <li><input type="checkbox"/> Empresas</li> </ul> </li> <li><input type="checkbox"/> Privados no deportivos                     <ul style="list-style-type: none"> <li><input type="checkbox"/> Educativos</li> <li><input type="checkbox"/> Religiosos</li> <li><input type="checkbox"/> Sociedades Empresariales</li> <li><input type="checkbox"/> Residenciales</li> <li><input type="checkbox"/> Turísticos</li> <li><input type="checkbox"/> Otros</li> </ul> </li> </ul>	<p><b>31. GESTIÓN</b></p> <p><input checked="" type="checkbox"/> La persona gestora de la instalación es la misma que la propietaria</p> <p>Nombre de la persona gestora:</p> <p><input type="checkbox"/> Gestión pública</p> <ul style="list-style-type: none"> <li><input type="checkbox"/> Admón. General del Estado</li> <li><input type="checkbox"/> Admón. Autonómica</li> <li><input type="checkbox"/> Admón. Local</li> </ul> <p><input type="checkbox"/> Gestión privada</p> <ul style="list-style-type: none"> <li><input type="checkbox"/> Privada deportiva                     <ul style="list-style-type: none"> <li><input type="checkbox"/> Asociativos</li> <li><input type="checkbox"/> Empresas</li> </ul> </li> <li><input type="checkbox"/> Privada no deportiva                     <ul style="list-style-type: none"> <li><input type="checkbox"/> Educativos</li> <li><input type="checkbox"/> Religiosos</li> <li><input type="checkbox"/> Sociedades Empresariales</li> <li><input type="checkbox"/> Residenciales</li> <li><input type="checkbox"/> Turísticos</li> <li><input type="checkbox"/> Otros</li> </ul> </li> </ul>
<p><b>32. Observaciones</b></p>	

<b>Código Seguro De Verificación:</b>	TP6zbRCB6h6qmKVx8agLkw==	<b>Estado</b>	<b>Fecha y hora</b>	
<b>Firmado Por</b>	Josefa Ganformina Dorantes	Firmado	07/03/2022 10:41:03	
<b>Observaciones</b>	DILIGENCIA. Para hacer constar que este documento ha sido APROBADO INICIALMENTE por el Pleno de este Ayuntamiento, en sesión celebrada el día 23 de febrero de 2022. LA SECRETARIA ACCIDENTAL.	<b>Página</b>	1308/2041	
<b>Url De Verificación</b>	<a href="https://portal.dipusevilla.es/vfirmaAytos/code/TP6zbRCB6h6qmKVx8agLkw==">https://portal.dipusevilla.es/vfirmaAytos/code/TP6zbRCB6h6qmKVx8agLkw==</a>			

<b>JUNTA DE ANDALUCÍA</b>	<b>FORMULARIO DE DATOS PARA SU INCORPORACIÓN AL INVENTARIO ANDALUZ DE INSTALACIONES DEPORTIVAS</b>	<b>ANEXO I</b>
		Rev. 04
	<b>3. DATOS GENERALES DE LA INSTALACIÓN</b>	Hoja 3 de 3

### 3.2. SERVICIOS AUXILIARES


<b>1. MOVILIDAD</b> <input type="checkbox"/> Transporte colectivo (estación o parada de transporte colectivo en las inmediaciones de la instalación) <input type="checkbox"/> Integración de un Centro de carácter sociocultural o comercial <input checked="" type="checkbox"/> Aparcamiento (propio o en las inmediaciones) <input type="checkbox"/> Servicio público de                      Indicar distancia a punto de servicio más <input type="checkbox"/> Aparcamiento de bicicletas	
<b>2. TERMAL</b> <input type="checkbox"/> Sauna <input type="checkbox"/> Hidromasaje <input type="checkbox"/> Baño turco <input type="checkbox"/> Ducha ciclónica	
<b>3. SERVICIOS GENERALES</b>	
<input type="checkbox"/> Bar <input type="checkbox"/> Restaurante <input type="checkbox"/> Residencia deportiva. Número de camas: <input type="checkbox"/> Zona Infantil <input type="checkbox"/> Servicios comerciales <input type="checkbox"/> Control de acceso	<input type="checkbox"/> Oficinas <input type="checkbox"/> Salón de actos <input type="checkbox"/> Sala de lectura <input type="checkbox"/> Sala de exposiciones <input type="checkbox"/> Aula de formación
<b>4. SALUD Y ESTÉTICA</b>	
<input type="checkbox"/> Centro Médico <input type="checkbox"/> Enfermería <input type="checkbox"/> Desfibrilador permanente <input type="checkbox"/> Conexión 112	<input type="checkbox"/> Peluquería <input type="checkbox"/> Estética <input type="checkbox"/> Fisioterapia <input type="checkbox"/> Masaje
<b>5. SERVICIOS DE MANTENIMIENTO</b>	
<input type="checkbox"/> Almacén general <input type="checkbox"/> Taller de mantenimiento	
<b>6. OTROS</b>	

<b>Código Seguro De Verificación:</b>	TP6zbRCB6h6qmKVx8agLkw==	<b>Estado</b>	<b>Fecha y hora</b>	
<b>Firmado Por</b>	Josefa Ganformina Dorantes	Firmado	07/03/2022 10:41:03	
<b>Observaciones</b>	DILIGENCIA. Para hacer constar que este documento ha sido APROBADO INICIALMENTE por el Pleno de este Ayuntamiento, en sesión celebrada el día 23 de febrero de 2022. LA SECRETARIA ACCIDENTAL.	<b>Página</b>	1309/2041	
<b>Url De Verificación</b>	<a href="https://portal.dipusevilla.es/vfirmaAytos/code/TP6zbRCB6h6qmKVx8agLkw==">https://portal.dipusevilla.es/vfirmaAytos/code/TP6zbRCB6h6qmKVx8agLkw==</a>			

<b>JUNTA DE ANDALUCÍA</b>	<b>FORMULARIO DE DATOS PARA SU INCORPORACIÓN AL INVENTARIO ANDALUZ DE INSTALACIONES DEPORTIVAS</b>	<b>ANEXO II</b>
		Rev. 04
	<b>4. DATOS DE LOS ESPACIOS DEPORTIVOS</b>	Hoja 1 de 8

**4.1. ATRIBUTOS GENERALES (a rellenar por cada espacio deportivo)**

<b>1. CLASE DE ESPACIO DEPORTIVO</b>		<b>2. ACTIVIDAD DEPORTIVA PRINCIPAL</b>		<b>3. OTRAS ACTIVIDADES</b>	
<b>ESPACIO CONVENCIONAL</b>		<b>PETANCA</b>			
<b>4. CERRAMIENTO</b> <input checked="" type="checkbox"/> Espacio abierto <input type="checkbox"/> Aire libre (no dispone de cubierta) <input type="checkbox"/> Cerramiento estacional (temporadas) <input type="checkbox"/> Sólo cubierto (con abertura lateral) <input type="checkbox"/> Recinto cerrado <input type="checkbox"/> Cerrado fijo (cerramiento tradicional) <input type="checkbox"/> Cubierta móvil <input type="checkbox"/> Cerramiento textil		<b>5. ESTADO DE USO</b> <input checked="" type="checkbox"/> En uso <input type="checkbox"/> Fuera de uso <input checked="" type="checkbox"/> Normal <input type="checkbox"/> Estacional <input type="checkbox"/> En construcción <input type="checkbox"/> En remodelación <input type="checkbox"/> Fuera de uso		<b>6. ILUMINACIÓN (USO NOCTURNO)</b> <input type="checkbox"/> Permite el uso <input type="checkbox"/> Permite competición <input type="checkbox"/> Permite entrenamientos <input checked="" type="checkbox"/> No permite el uso nocturno <input checked="" type="checkbox"/> No hay iluminación <input type="checkbox"/> Es parcial o insuficiente	
<b>7. PAVIMENTO</b> (sobre el que se desarrolla la actividad deportiva) <input checked="" type="checkbox"/> <b>Natural.</b> Arena <input type="checkbox"/> <b>Madera.</b> <input type="checkbox"/> <b>Hierba artificial.</b> <input type="checkbox"/> <b>Sintéticos.</b> <input type="checkbox"/> <b>Metálicos.</b> <input type="checkbox"/> <b>Hormigones y aglomerados.</b> <input type="checkbox"/> <b>Baldosas y similar.</b> <input type="checkbox"/> <b>Otros pavimentos.</b>			<b>8. CONSERVACIÓN DEL PAVIMENTO</b> <input checked="" type="checkbox"/> Permite la práctica deportiva <input checked="" type="checkbox"/> Bueno <input type="checkbox"/> Regular <input type="checkbox"/> No permite la práctica deportiva <input type="checkbox"/> Mal estado <input type="checkbox"/> Inservible		
<b>9. AÑO CONSTRUCCIÓN</b> 2013	<b>10. AÑO REMODELACIÓN</b>	<b>11. ALTURA LIBRE</b> metros	<b>14. BAJA</b> <input type="checkbox"/> El espacio deportivo es BAJA      Fecha de baja:		
<b>12. SISTEMA DE CALEFACCIÓN</b> <input type="checkbox"/> Posee sistema de calefacción		<b>13. SISTEMA DE CLIMATIZACIÓN</b> <input type="checkbox"/> Posee sistema de		Motivo:	
<b>15. OBSERVACIONES</b>					

<b>Código Seguro De Verificación:</b>	TP6zbRCB6h6qmKVx8agLkw==	<b>Estado</b>	<b>Fecha y hora</b>		
<b>Firmado Por</b>	Josefa Ganformina Dorantes	Firmado	07/03/2022 10:41:03		
<b>Observaciones</b>	DILIGENCIA. Para hacer constar que este documento ha sido APROBADO INICIALMENTE por el Pleno de este Ayuntamiento, en sesión celebrada el día 23 de febrero de 2022. LA SECRETARIA ACCIDENTAL.		<b>Página</b>		1310/2041
<b>Url De Verificación</b>	<a href="https://portal.dipusevilla.es/vfirmaAytos/code/TP6zbRCB6h6qmKVx8agLkw==">https://portal.dipusevilla.es/vfirmaAytos/code/TP6zbRCB6h6qmKVx8agLkw==</a>				

<b>JUNTA DE ANDALUCÍA</b>	<b>FORMULARIO DE DATOS PARA SU INCORPORACIÓN AL INVENTARIO ANDALUZ DE INSTALACIONES DEPORTIVAS</b>	<b>ANEXO II</b>
		Rev. 04
	<b>4. DATOS DE LOS ESPACIOS DEPORTIVOS</b>	Hoja 2 de 8

#### 4.2. ESPACIOS CONVENCIONALES Y SUS ATRIBUTOS ESPECÍFICOS


<b>1. PISTAS</b> (normalmente no exceden los 1500 m <sup>2</sup> de superficie)		<input type="checkbox"/> Pista polideportiva de 400 m <sup>2</sup> hasta 800 m <sup>2</sup> de superficie. <input type="checkbox"/> Pista polideportiva de 800 m <sup>2</sup> hasta 1000 m <sup>2</sup> de superficie. <input type="checkbox"/> Pista polideportiva de 1000 m <sup>2</sup> o mayor superficie.	<b>2. PISTAS ESPECIALIZADAS Y OTRAS PISTAS</b>	<input type="checkbox"/> Pista de tenis (Sup. ≥400 m <sup>2</sup> ) <input type="checkbox"/> Pista de hielo (Sup. ≥400 m <sup>2</sup> ) <input checked="" type="checkbox"/> Pista de petanca (Sup. ≥20 m <sup>2</sup> ) <input type="checkbox"/> Otras pistas (Sup. ≥400 m <sup>2</sup> ) <input type="checkbox"/> Otras pistas (Sup. <400 m <sup>2</sup> )	Atributos específicos	Largo (m): 13.40 Ancho (m): 12 Superficie (m <sup>2</sup> ): 160.8 Orientación eje longitudinal: SUROESTE
<b>2. PISTAS CON PARED</b> (disponen de una o varias paredes de altura igual o superior a 2 m y que se utilizan para el desarrollo de la actividad)		<input type="checkbox"/> Pista polideportiva de 400 m <sup>2</sup> hasta 800 m <sup>2</sup> con frontón. <input type="checkbox"/> Pista polideportiva de 800 m <sup>2</sup> hasta 1000 m <sup>2</sup> con frontón. <input type="checkbox"/> Pista polideportiva de 800 m <sup>2</sup> o mayor superficie con frontón.	<b>2. FRONTONES Y OTRAS PISTAS DE PARED</b>	<input type="checkbox"/> Frontón (Sup. ≥200 m <sup>2</sup> ) <input type="checkbox"/> Padel (Sup. ≥150 m <sup>2</sup> ) <input type="checkbox"/> Squash (Sup. ≥50 m <sup>2</sup> ) <input type="checkbox"/> Trinquete (Sup. ≥200 m <sup>2</sup> ) <input type="checkbox"/> Otras pistas (Sup. ≥400 m <sup>2</sup> ) <input type="checkbox"/> Otras pistas (Sup. <400 m <sup>2</sup> )	Atributos específicos	Largo (m): Ancho (m): Altura pared (m): Superficie (m <sup>2</sup> ): Número de paredes: Orientación eje longitudinal:
<b>3. CAMPOS</b> (normalmente la superficie supera los 1500 m <sup>2</sup> )		<input type="checkbox"/> Campo polideportivo de 2000 m <sup>2</sup> hasta 4000 m <sup>2</sup> de superficie. <input type="checkbox"/> Campo polideportivo de 4000 m <sup>2</sup> hasta 8000 m <sup>2</sup> de superficie. <input type="checkbox"/> Campo polideportivo de 8000 m <sup>2</sup> o mayor superficie	<b>2. CAMPOS ESPECIALIZADOS Y OTROS CAMPOS</b>	<input type="checkbox"/> Campo de fútbol (sup. mín. 4000 m <sup>2</sup> ) <input type="checkbox"/> Campo de fútbol-7 (sup. mín. 1500 m <sup>2</sup> ) <input type="checkbox"/> Campo de rugby (sup. mín. 4000 m <sup>2</sup> ) <input type="checkbox"/> Campo de hockey (sup. mín. 4000 m <sup>2</sup> ) <input type="checkbox"/> Campo de béisbol (sup. mín. 4000 m <sup>2</sup> ) <input type="checkbox"/> Campo de softbol (sup. mín. 1500 m <sup>2</sup> ) <input type="checkbox"/> Zona de lanzamiento de atletismo (campo interior pista de atletismo, mín. 2000 m <sup>2</sup> ) <input type="checkbox"/> Otros campos (sup. ≥2000 m <sup>2</sup> ) <input type="checkbox"/> Otros campos (sup. <2000 m <sup>2</sup> )	Atributos específicos	Tipo de Césped <input type="checkbox"/> Natural <input type="checkbox"/> Artificial Largo (m): Ancho (m): Superficie (m <sup>2</sup> ): Superficie regable: Orientación eje longitudinal:
<b>4. ESPACIOS LONGITUDINALES</b> (la longitud predomina sobre el ancho)		<input type="checkbox"/> Pista de atletismo de 400 m. <input type="checkbox"/> Pista de atletismo de 300 m. <input type="checkbox"/> Pista de atletismo de 200 m. <input type="checkbox"/> Otras pistas atletismo, mín. de 100 m. <input type="checkbox"/> Recta carreras de atletismo (mín. 50m). <input type="checkbox"/> Recta de saltos: longitud, triple y pértiga (mínimo 40 m). <input type="checkbox"/> Zona de salto de altura (mínimo 40 m).	<b>2. OTROS ESPACIOS LONGITUDINALES</b>	<input type="checkbox"/> Velódromo (Sup. <200 m). <input type="checkbox"/> Patinódromo (Sup. <200 m). <input type="checkbox"/> Anillo de hielo (Sup. <200 m). <input type="checkbox"/> Otros espacios longitudinales (Sup. ≥100m).	Atributos específicos	Largo (m): Ancho (m): Superficie (m <sup>2</sup> ): Número de calles: Orientación eje longitudinal:
<b>5. VASOS DE PISCINA</b>		<input type="checkbox"/> Vaso deportivo de 25 m. <input type="checkbox"/> Vaso deportivo de 33 m. <input type="checkbox"/> Vaso deportivo de 50 m.	<b>2. OTROS VASOS</b>	<input type="checkbox"/> Vaso de enseñanza. <input type="checkbox"/> Vaso recreativo. <input type="checkbox"/> Vaso hidromasaje. <input type="checkbox"/> Vaso de chapoteo. <input type="checkbox"/> Otros vasos (Sup. ≥50 m <sup>2</sup> ). <input type="checkbox"/> Otros vasos (Sup. <50 m <sup>2</sup> ).	Atributos específicos	Largo (m): Ancho (m): Profundidad máxima (m): Profundidad mínima (m): Pendiente del suelo: Número de calles: Superficie (m <sup>2</sup> ): <b>Rebosadero del vaso:</b> <b>Accesibilidad al vaso:</b> Orientación eje longitudinal: <b>Pavimento recinto vasos:</b> Sistema calentamiento agua: Fuente de energía: Sistema tratamiento agua:
<b>6. SALAS</b> (recinto cerrado sin los requerimientos dimensionales de las pistas, por lo que pueden ser irregulares o incluso tener columnas, etc...)						

<b>Código Seguro De Verificación:</b>	TP6zbRCB6h6qmKVx8agLkw==	<b>Estado</b>	<b>Fecha y hora</b>
<b>Firmado Por</b>	Josefa Ganfornina Dorantes	Firmado	07/03/2022 10:41:03
<b>Observaciones</b>	DILIGENCIA. Para hacer constar que este documento ha sido APROBADO INICIALMENTE por el Pleno de este Ayuntamiento, en sesión celebrada el día 23 de febrero de 2022. LA SECRETARÍA ACCIDENTAL.	<b>Página</b>	1311/2041
<b>Url De Verificación</b>	<a href="https://portal.dipusevilla.es/vfirmaAytos/code/TP6zbRCB6h6qmKVx8agLkw==">https://portal.dipusevilla.es/vfirmaAytos/code/TP6zbRCB6h6qmKVx8agLkw==</a>		



<b>JUNTA DE ANDALUCÍA</b>	<b>FORMULARIO DE DATOS PARA SU INCORPORACIÓN AL INVENTARIO ANDALUZ DE INSTALACIONES DEPORTIVAS</b>	<b>ANEXO II</b>
		Rev. 04
	<b>4. DATOS DE LOS ESPACIOS DEPORTIVOS</b>	Hoja 3 de 8

1. SALAS POLIVALENTES	<input type="checkbox"/> Sala polivalente de 100 hasta 200 m <sup>2</sup> <input type="checkbox"/> Sala polivalente de 200 hasta 300 m <sup>2</sup> <input type="checkbox"/> Sala polivalente de 300 a mayor sup.	2. SALAS ESPECIALIZADAS Y OTRAS SALAS	<input type="checkbox"/> Sala equipada. <input type="checkbox"/> Sala de artes marciales. <input type="checkbox"/> Sala de esgrima. <input type="checkbox"/> Sala de tiro con arco. <input type="checkbox"/> Sala de tiro de precisión. <input type="checkbox"/> Sala especializada. <input type="checkbox"/> Otras salas (Sup. <50 m <sup>2</sup> ). <input type="checkbox"/> Otras salas (Sup. ≥ 50 m <sup>2</sup> ).	Atributos específicos	Largo (m): Ancho (m): Superficie (m <sup>2</sup> ): Altura de la sala: Orientación eje longitudinal:
<b>7. OBSERVACIONES</b>					


<b>Código Seguro De Verificación:</b>	TP6zbRCB6h6qmKVx8agLkw==	<b>Estado</b>	<b>Fecha y hora</b>	
<b>Firmado Por</b>	Josefa Ganformina Dorantes	Firmado	07/03/2022 10:41:03	
<b>Observaciones</b>	DILIGENCIA. Para hacer constar que este documento ha sido APROBADO INICIALMENTE por el Pleno de este Ayuntamiento, en sesión celebrada el día 23 de febrero de 2022. LA SECRETARIA ACCIDENTAL.	<b>Página</b>	1312/2041	
<b>Url De Verificación</b>	<a href="https://portal.dipusevilla.es/vfirmaAytos/code/TP6zbRCB6h6qmKVx8agLkw==">https://portal.dipusevilla.es/vfirmaAytos/code/TP6zbRCB6h6qmKVx8agLkw==</a>			



<b>JUNTA DE ANDALUCÍA</b>	<b>FORMULARIO DE DATOS PARA SU INCORPORACIÓN AL INVENTARIO ANDALUZ DE INSTALACIONES DEPORTIVAS</b>	<b>ANEXO II</b>
		Rev. 04
	<b>4. DATOS DE LOS ESPACIOS DEPORTIVOS</b>	Hoja 4 de 8


#### 4.3. ESPACIOS SINGULARES Y SUS ATRIBUTOS ESPECÍFICOS

<b>1. CAMPO DE GOLF</b> CAMPO DE JUEGO <input type="checkbox"/> Campos de golf (al menos 9 hoyos, de par 3,4 o 5). <input type="checkbox"/> Pitch and putt. <input type="checkbox"/> Campo de golf rústico. <input type="checkbox"/> Otros campos de golf.	ZONA DE PRÁCTICAS <input type="checkbox"/> Campo de prácticas. <input type="checkbox"/> Zona de <i>approach</i> . <input type="checkbox"/> Zona de pateo (patting-green).	Atributos específicos Número de hoyos Longitud (m) Par del campo Superficie (m <sup>2</sup> ) Superficie Regable (m <sup>2</sup> ):
<b>2. CIRCUITOS DE MOTOR</b> <input type="checkbox"/> Circuito de velocidad (L ≥ 2000 m) <input type="checkbox"/> Circuito de karts (L ≥ 200 m) <input type="checkbox"/> Circuito de motocross (L ≥ 500 m) <input type="checkbox"/> Otros circuitos de motor		Atributos específicos Longitud del recorrido (m) Nº curvas derecha e izquierda: / Anchura de la pista (m) Parrilla de salida/nº pilotos /
<b>3. CIRCUITO DE CARRERA A PIE</b> Circuito de carrera a pie. <input type="checkbox"/>		Atributos específicos Longitud del recorrido (m) Estaciones de ejercicio.
<b>4. CIRCUITO DE BICICLETA</b> <input type="checkbox"/> Circuito de bicicleta (circuito cerrado). <input type="checkbox"/> Carril-bici.		Atributos específicos Longitud del tramo (m) Longitud total (m)
<b>5. CANAL DE REMO Y PIRAGÜISMO</b> <input type="checkbox"/> Canal aguas tranquilas. <input type="checkbox"/> Canal aguas bravas.		Atributos específicos Longitud del tramo (m) Profundidad (m) Nº calles Desnivel
<b>6. ZONAS DE DEPORTE DE INVIERNO</b> <input type="checkbox"/> Trampolín de saltos. <input type="checkbox"/> Pista de esquí. <input type="checkbox"/> Pista de esquí de fondo. <input type="checkbox"/> Parque de snowboard. <input type="checkbox"/> Circuito de fondo y tiro. <input type="checkbox"/> Otras zonas.		Atributos específicos Altura (m) –solo para trampolín-Desnivel <b>Dificultad –solo para esquí-</b> Longitud (m) <input type="checkbox"/> Nieve artificial Denominación pista
<b>7. ESPACIOS DE HÍPICA</b> <input type="checkbox"/> Pista de carreras hípicas. <input type="checkbox"/> Pista de concurso. <input type="checkbox"/> Picadero. <input type="checkbox"/> Pista de ensayo. <input type="checkbox"/> Pista de saltos. <input type="checkbox"/> Campo de polo. <input type="checkbox"/> Otras pistas.		Atributos específicos Longitud (m) Ancho (m) Superficie (m <sup>2</sup> )
<b>8. ESTRUCTURAS ARTIFICIALES DE ESCALADA</b> Estructuras artificiales construidas para la práctica de deportes de montaña y escalada. Las zonas naturales equipadas para esta actividad se consideran áreas de actividad. <input type="checkbox"/> Muro de escalada. <input type="checkbox"/> Bulder (altura menor a 3 m).		Atributos específicos Altura máxima (m) Superficie de escalada (m <sup>2</sup> ) <input type="checkbox"/> Presas Material
<b>9. PISTAS DE MONOPATÍN Y PATÍN LÍNEA</b> <input type="checkbox"/> Pista monopatín y patín en línea. <input type="checkbox"/> Circuito monopatín y patín en línea. <input type="checkbox"/> Campo monopatín y patín en línea (skate park...).		Atributos específicos Longitud –solo circuitos- <input type="checkbox"/> Estructura en U (half pipe) Superficie (m <sup>2</sup> )
<b>10. PISTAS DE MODELISMO</b> <input type="checkbox"/> Circuito de automodelismo. <input type="checkbox"/> Campo de aeromodelismo. <input type="checkbox"/> Otras zonas de modalismo.		Atributos específicos Longitud (m) Diámetro (si es circular): (m) Ancho (m)

Código Seguro De Verificación:	TP6zbrCB6h6qmKVx8agLkw==	Estado	Fecha y hora	
Firmado Por	Josefa Ganfornina Dorantes	Firmado	07/03/2022 10:41:03	
Observaciones	DILIGENCIA. Para hacer constar que este documento ha sido APROBADO INICIALMENTE por el Pleno de este Ayuntamiento, en sesión celebrada el día 23 de febrero de 2022. LA SECRETARIA ACCIDENTAL.	Página	1313/2041	
Url De Verificación	<a href="https://portal.dipusevilla.es/vfirmaAytos/code/TP6zbrCB6h6qmKVx8agLkw==">https://portal.dipusevilla.es/vfirmaAytos/code/TP6zbrCB6h6qmKVx8agLkw==</a>			

<b>JUNTA DE ANDALUCÍA</b>	<b>FORMULARIO DE DATOS PARA SU INCORPORACIÓN AL INVENTARIO ANDALUZ DE INSTALACIONES DEPORTIVAS</b>	<b>ANEXO II</b>
		Rev. 04
	<b>4. DATOS DE LOS ESPACIOS DEPORTIVOS</b>	Hoja 5 de 8

<b>11. CAMPOS DE TIRO</b> <input type="checkbox"/> Campo de tiro vuelo. <input type="checkbox"/> Campo de tiro de precisión. <input type="checkbox"/> Campo de tiro al plato. <input type="checkbox"/> Campo de tiro con arco. <input type="checkbox"/> Otros campos de tiro.	Atributos específicos	Longitud (m) Superficie (m <sup>2</sup> ) Nº de puestos
<b>12. ZONAS DE JUEGOS POPULARES O/Y TRADICIONALES</b> <input type="checkbox"/> Pista calva. <input type="checkbox"/> Pista de tanga. <input type="checkbox"/> Pista de lanzamiento de barra castellana. <input type="checkbox"/> Pista de lanzamiento de barra aragonesa. <input type="checkbox"/> Corro de lucha. <input type="checkbox"/> Carril de Bolos Huertanos. <input type="checkbox"/> Campo de bolos Cartagenero. <input type="checkbox"/> Bolera. <input type="checkbox"/> Campo de billar romano. <input type="checkbox"/> Campo de llave (chave). <input type="checkbox"/> Otras zonas de juegos populares. Indicar:	Atributos específicos	Largo (m) Ancho (m) Superficie (m <sup>2</sup> ) Diámetro (en el caso de que sean circulares) (m)
<b>13. OTROS ESPACIOS SINGULARES</b> <input type="checkbox"/> Campo de minigolf. <input type="checkbox"/> Pista de bowling. <input type="checkbox"/> Campo de casting. <input type="checkbox"/> Remo en banco fijo (con balsa). <input type="checkbox"/> Otros espacios singulares. Indicar:	Atributos específicos	Superficie (m <sup>2</sup> ) Nº de puestos
<b>14. OBSERVACIONES</b>		


<b>Código Seguro De Verificación:</b>	TP6zbRCB6h6qmKVx8agLkw==	<b>Estado</b>	<b>Fecha y hora</b>	
<b>Firmado Por</b>	Josefa Ganformina Dorantes	Firmado	07/03/2022 10:41:03	
<b>Observaciones</b>	DILIGENCIA. Para hacer constar que este documento ha sido APROBADO INICIALMENTE por el Pleno de este Ayuntamiento, en sesión celebrada el día 23 de febrero de 2022. LA SECRETARIA ACCIDENTAL.	<b>Página</b>	1314/2041	
<b>Url De Verificación</b>	<a href="https://portal.dipusevilla.es/vfirmaAytos/code/TP6zbRCB6h6qmKVx8agLkw==">https://portal.dipusevilla.es/vfirmaAytos/code/TP6zbRCB6h6qmKVx8agLkw==</a>			

<b>JUNTA DE ANDALUCÍA</b>	<b>FORMULARIO DE DATOS PARA SU INCORPORACIÓN AL INVENTARIO ANDALUZ DE INSTALACIONES DEPORTIVAS</b>	<b>ANEXO II</b>
		Rev. 04
	<b>4. DATOS DE LOS ESPACIOS DEPORTIVOS</b>	Hoja 6 de 8

#### 4.4. ÁREAS DE ACTIVIDAD Y SUS ATRIBUTOS ESPECÍFICOS

##### 4.4.1. ÁREAS TERRESTRES


<b>1. ESCALADA</b> <input type="checkbox"/> Zona de escalada	Atributos específicos	Desnivel (altura en metros): Número de vías: <input type="checkbox"/> Señalización <input type="checkbox"/> Equipadas
<b>2. VÍAS FERRATAS</b> (recorrido por espacios rocosos con elementos de progresión) <input type="checkbox"/> Vía ferrata	Atributos específicos	Desnivel (m) <input type="checkbox"/> Señalización <input type="checkbox"/> Equipadas
<b>3. RUTA ECUESTRE</b> <input type="checkbox"/> Ruta ecuestre	Atributos específicos	Longitud (m) <input type="checkbox"/> Señalización
<b>4. CAMPO DE RECORRIDO DE TIRO Y DE CAZA</b> (cotos de caza) <input type="checkbox"/> Campo de tiro y caza	Atributos específicos	Superficie (m <sup>2</sup> )
<b>5. CAVIDADES</b> <input type="checkbox"/> Simas <input type="checkbox"/> Cuevas	Atributos específicos	Desnivel <input type="checkbox"/> Turísticas Longitud (m) <input type="checkbox"/> Mapa topográfico <input type="checkbox"/> Tramos subacuáticos
<b>6. VÍAS VERDES Y CAMINOS NATURALES</b> <input type="checkbox"/> Vía verde <input type="checkbox"/> Camino de siga <input type="checkbox"/> Otros caminos naturales (históricos, cañadas, rural, etc...)	Atributos específicos	Longitud del tramo principal (m) <input type="checkbox"/> Señalización
<b>7. SENDEROS</b> (GR, PR, locales, urbanos, etc...) <input type="checkbox"/> Gran recorrido (GR) <input type="checkbox"/> Pequeño recorrido (PR) <input type="checkbox"/> Sendero Local (SL) <input type="checkbox"/> Sendero Urbano (SU)	Atributos específicos	Longitud del tramo municipal (m)
<b>8. ACTIVIDAD FÍSICO-DEPORTIVA EN PLAYAS Y RÍOS</b> <input type="checkbox"/> Playas naturales <input type="checkbox"/> Playas artificiales <input type="checkbox"/> Ríos y lagos	Atributos específicos	<input type="checkbox"/> Límite de la zona de baño recomendada <input type="checkbox"/> Equipamientos para juegos deportivos <input type="checkbox"/> Zona delimitada de varada
<b>9. ITINERARIOS DE BICICLETAS DE MONTAÑA</b> <input type="checkbox"/> Itinerario de bicicleta de montaña	Atributos específicos	Longitud (m) <input type="checkbox"/> Señalización
<b>10. OTRAS ÁREAS TERRESTRES</b> <input type="checkbox"/> Otras áreas terrestres	Atributos específicos	Denominación

<b>Código Seguro De Verificación:</b>	TP6zbRCB6h6qmKVx8agLkw==	<b>Estado</b>	<b>Fecha y hora</b>	
<b>Firmado Por</b>	Josefa Ganformina Dorantes	Firmado	07/03/2022 10:41:03	
<b>Observaciones</b>	DILIGENCIA. Para hacer constar que este documento ha sido APROBADO INICIALMENTE por el Pleno de este Ayuntamiento, en sesión celebrada el día 23 de febrero de 2022. LA SECRETARÍA ACCIDENTAL.	<b>Página</b>	1315/2041	
<b>Url De Verificación</b>	<a href="https://portal.dipusevilla.es/vfirmaAytos/code/TP6zbRCB6h6qmKVx8agLkw==">https://portal.dipusevilla.es/vfirmaAytos/code/TP6zbRCB6h6qmKVx8agLkw==</a>			

<b>JUNTA DE ANDALUCÍA</b>	<b>FORMULARIO DE DATOS PARA SU INCORPORACIÓN AL INVENTARIO ANDALUZ DE INSTALACIONES DEPORTIVAS</b>	<b>ANEXO II</b>
		Rev. 04
	<b>4. DATOS DE LOS ESPACIOS DEPORTIVOS</b>	Hoja 7 de 8

#### 4.4.2. ÁREAS AÉREAS

<b>1. VUELOS</b> <input type="checkbox"/> Zona de vuelo a motor <input type="checkbox"/> Zona de vuelo aerostático <input type="checkbox"/> Zona de vuelo sin motor	Atributos específicos	Coord. despegue <input type="checkbox"/> Rampa despegue Coord. aterrizaje Sup. aterrizaje (m <sup>2</sup> ) Longitud máx. (m) <input type="checkbox"/> Señalización
<b>2. PARACAIDISMO</b> <input type="checkbox"/> Zona de paracaidismo	Atributos específicos	<input type="checkbox"/> Señalización Sup. aterrizaje (m <sup>2</sup> )
<b>3. COLOMBÓDROMO</b> <input type="checkbox"/> Campo de entrenamiento	Atributos específicos	Radio (m) <input type="checkbox"/> Sistemas audiovisuales
<b>4. OTRAS ÁREAS AÉREAS</b> <input type="checkbox"/> Otras áreas aéreas	Atributos específicos	Denominación

<b>Código Seguro De Verificación:</b>	TP6zbRCB6h6qmKVx8agLkw==	<b>Estado</b>	<b>Fecha y hora</b>	
<b>Firmado Por</b>	Josefa Ganformina Dorantes	Firmado	07/03/2022 10:41:03	
<b>Observaciones</b>	DILIGENCIA. Para hacer constar que este documento ha sido APROBADO INICIALMENTE por el Pleno de este Ayuntamiento, en sesión celebrada el día 23 de febrero de 2022. LA SECRETARIA ACCIDENTAL.	<b>Página</b>	1316/2041	
<b>Url De Verificación</b>	<a href="https://portal.dipusevilla.es/vfirmaAytos/code/TP6zbRCB6h6qmKVx8agLkw==">https://portal.dipusevilla.es/vfirmaAytos/code/TP6zbRCB6h6qmKVx8agLkw==</a>			

<b>JUNTA DE ANDALUCÍA</b>	<b>FORMULARIO DE DATOS PARA SU INCORPORACIÓN AL INVENTARIO ANDALUZ DE INSTALACIONES DEPORTIVAS</b>	<b>ANEXO II</b>
		Rev. 04
	<b>4. DATOS DE LOS ESPACIOS DEPORTIVOS</b>	Hoja 8 de 8

#### 4.4.3. AREAS ACUÁTICAS

<b>1. VELA</b> <input type="checkbox"/> Zona acuática de vela	Atributos específicos	<input type="checkbox"/> Señalización
<b>2. BARRANCOS</b> <input type="checkbox"/> Itinerario en barranco	Atributos específicos	Denominación <input type="checkbox"/> Rápeles Desnivel (m) <input type="checkbox"/> Señalización Longitud (m) <input type="checkbox"/> Sifones <input type="checkbox"/> Caudal permanente de agua <input type="checkbox"/> Equipadas
<b>3. ACTIVIDADES A MOTOR</b> <input type="checkbox"/> Zona acuática de actividades a motor	Atributos específicos	<input type="checkbox"/> Señalización
<b>4. ACTIVIDAD SUBACUÁTICA</b> (se pueden desarrollar en lagos, presas, embalses, ríos y mar) <input type="checkbox"/> Zona de pesca submarina <input type="checkbox"/> Zona de inmersión <input type="checkbox"/> Otras zonas de actividades subacuáticas	Atributos específicos	<input type="checkbox"/> Señalización
<b>5. SURF</b> <input type="checkbox"/> Zona de surf	Atributos específicos	<input type="checkbox"/> Señalización
<b>6. ESQUÍ ACUÁTICO</b> <input type="checkbox"/> Zona de esquí acuático	Atributos específicos	<input type="checkbox"/> Señalización Longitud (m)
<b>7. REMO Y PIRAGÜISMO</b> <input type="checkbox"/> Remo en aguas tranquilas <input type="checkbox"/> Piragüismo en aguas tranquilas <input type="checkbox"/> Piragüismo en aguas bravas	Atributos específicos	<input type="checkbox"/> Señalización Longitud (m)
<b>8. OTRAS ÁREAS ACUÁTICAS</b> <input type="checkbox"/> Otras áreas acuáticas	Atributos específicos	Denominación

#### 4.4.4. OBSERVACIONES

--

<b>Código Seguro De Verificación:</b>	TP6zbRCB6h6qmKVx8agLkw==	<b>Estado</b>	Fecha y hora
<b>Firmado Por</b>	Josefa Ganformina Dorantes	Firmado	07/03/2022 10:41:03
<b>Observaciones</b>	DILIGENCIA. Para hacer constar que este documento ha sido APROBADO INICIALMENTE por el Pleno de este Ayuntamiento, en sesión celebrada el día 23 de febrero de 2022. LA SECRETARIA ACCIDENTAL.	<b>Página</b>	1317/2041
<b>Url De Verificación</b>	<a href="https://portal.dipusevilla.es/vfirmaAytos/code/TP6zbRCB6h6qmKVx8agLkw==">https://portal.dipusevilla.es/vfirmaAytos/code/TP6zbRCB6h6qmKVx8agLkw==</a>		




## PLAN LOCAL DE INSTALACIONES Y EQUIPAMIENTOS DEPORTIVOS DE LEBRIJA

# ANEXOS

### D.- OTROS ESPACIOS DEPORTIVOS PARQUE INFANTIL DE TRÁFICO MANUEL GOMEZ PÉREZ




<b>Código Seguro De Verificación:</b>	TP6zbRCB6h6qmKVx8agLkw==	<b>Estado</b>	<b>Fecha y hora</b>	
<b>Firmado Por</b>	Josefa Ganformina Dorantes	Firmado	07/03/2022 10:41:03	
<b>Observaciones</b>	DILIGENCIA. Para hacer constar que este documento ha sido APROBADO INICIALMENTE por el Pleno de este Ayuntamiento, en sesión celebrada el día 23 de febrero de 2022. LA SECRETARIA ACCIDENTAL.	<b>Página</b>	1318/2041	
<b>Url De Verificación</b>	<a href="https://portal.dipusevilla.es/vfirmaAytos/code/TP6zbRCB6h6qmKVx8agLkw==">https://portal.dipusevilla.es/vfirmaAytos/code/TP6zbRCB6h6qmKVx8agLkw==</a>			

<b>JUNTA DE ANDALUCÍA</b>	<b>FORMULARIO DE DATOS PARA SU INCORPORACIÓN AL INVENTARIO ANDALUZ DE INSTALACIONES DEPORTIVAS</b>	<b>ANEXO I</b>
		Rev. 04
	<b>3. DATOS GENERALES DE LA INSTALACIÓN</b>	Hoja 1 de 3


**3.1. ATRIBUTOS GENERALES**

<b>1. CÓDIGO</b> (A rellenar por Admón.)		<b>2. NOMBRE OFICIAL DE LA INSTALACIÓN</b> PARQUE INFANTIL DE TRÁFICO MANUEL GÓMEZ PÉREZ		<b>ESPACIOS DEPORTIVOS Y COMPL.</b> Nº de espacios deportivos: 1 Nº de esp. complementarios: 2	
<b>2. NOMBRE COMÚN O POR LA QUE ES CONOCIDA</b> PARQUE DE TRÁFICO			<b>3. COMPLEJO POLIDEPORTIVO</b> <input type="checkbox"/> Esta instalación forma parte de un complejo deportivo Nombre del complejo:		
<b>4. DIRECCIÓN</b> <b>TIPO VÍA</b>   <b>NOMBRE VÍA</b> Avenida   <b>ALBENIZ</b>		<b>NUMERO</b> <b>3C</b>	<b>CALIFICADOR DE NÚMERO</b>	<b>CÓDIGO POSTAL</b> <b>41740</b>	
<b>KILÓMETRO EN LA</b>	<b>COMPLEMENTO DE DOMICILIO:</b> Urbanización, residencial,		<b>ENTIDAD DE POBLACIÓN</b>		
<b>5. PROVINCIA</b> SEVILLA		<b>6. MUNICIPIO</b> L E B R I J A		<b>7. ZONA DEPORTIVA</b>	
<b>8. AGRUPACIÓN TERRITORIAL</b> E-7 BAJO GUADALQUIVIR DE SEVILLA		<b>9. NÚCLEO DE POBLACIÓN</b> 27.432		<b>10. DISTRITO MUNICIPAL</b>	<b>11. BARRIO</b>
<b>12. EMPLAZAMIENTO EN ESPACIO NATURAL PROTEGIDO</b> <input type="checkbox"/> SI <input checked="" type="checkbox"/> NO Indicar:			<b>13. LICENCIA DE ACTIVIDAD</b> <input checked="" type="checkbox"/> SI <input type="checkbox"/> NO		
<b>15. LA INSTALACIÓN REUTILIZA O ADAPTA UNA INSTALACIÓN PREVIA</b> <input checked="" type="checkbox"/> SI <input type="checkbox"/> NO Indicar: PARQUE RECREATIVO			<b>14. INSTALACIÓN INTEGRADA EN EDIFICIO MULTIFUNCIONAL</b> <input type="checkbox"/> SI <input checked="" type="checkbox"/> NO Indicar:		
<b>16. OTROS DATOS</b> TELEFONO FIJO   TELEFONO MOVIL   FAX   WEB   E-MAIL   607-14-19-17         INFANCIA@LEBRIJA.ES					
<b>17. COORDENADAS UTM (ETRS89)</b> X   Y   Z   HUSO 759625.86   4090272.637   29   29 Y 30			<b>18. COORDENADAS GEOGRÁFICAS</b> LONGITUD   LATITUD <b>6° 4' 54.94989"</b>   <b>36° 55' 20.72840"</b> <b>N</b>		
<b>19. INSTALACIÓN PLURIMUNICIPAL</b> <input type="checkbox"/>		<b>NO PUBLICAR EN INTERNET</b> <input type="checkbox"/>		<b>20. AÑO INICIO ACTIV.</b> 2.011	<b>21. BAJA</b> <input type="checkbox"/> La instalación es Fecha baja: Moti
<b>22. CENTRO EDUCACIÓN</b> <input type="checkbox"/> Pertenece a Centro Educativo Tipo de Centro Educativo: Nivel de Enseñanza:		<b>23. NIVEL DE DOTACIÓN</b> <input checked="" type="checkbox"/> Red Básica <input type="checkbox"/> Red Complementaria <input type="checkbox"/> Red Especial		<b>24. SITUACIÓN INSTALACIÓN</b> <input checked="" type="checkbox"/> Urbana <input type="checkbox"/> Periférica <input type="checkbox"/> No Urbana	
<b>25. ACCESIBILIDAD/SUPRESION DE BARRERAS ARQUITECTÓNICAS</b> Persona Usuaría Deportista   Persona Usuaría Espectadora <input checked="" type="checkbox"/> Permite circulación exterior   <input checked="" type="checkbox"/> Permite circulación exterior <input checked="" type="checkbox"/> Permite la circulación interior   <input checked="" type="checkbox"/> Permite la circulación interior <input type="checkbox"/> Tiene vestuarios adaptados (al menos uno)   <input type="checkbox"/> Tiene aseos adaptados (al menos uno)					
<b>26. RÉGIMEN DE ACCESO</b> <input checked="" type="checkbox"/> Libre gratuito <input type="checkbox"/> Libre pagando entrada <input type="checkbox"/> Libre pagando cuota periódica de abono o socio			<input type="checkbox"/> Restringido a alumnos <input type="checkbox"/> Restringido a residentes <input type="checkbox"/> Restringido a trabajadores o		<b>27. USUARIOS</b> <input checked="" type="checkbox"/> Escolares <input checked="" type="checkbox"/> Deportistas de competición <input checked="" type="checkbox"/> Deportistas en general
<b>28. EFICIENCIA ENERGÉTICA</b> DISEÑO <input type="checkbox"/> Bioclimático <input type="checkbox"/> Ecoeficiente		TRATAMIENTO DE RESIDUOS <input type="checkbox"/> Previo a la recogida <input type="checkbox"/> Separación		<b>CALIFICACIÓN ENERGÉTICA DE EDIFICACIONES</b> TIPO DE EDIFICACIÓN   CALIFICACIÓN _____  _____ _____  _____ _____  _____ _____  _____	
<b>INSTALACIÓN PROPIA DE ENERGÍA RENOVABLE</b> <input type="checkbox"/> Planta de generación propia Tipo de generador:		<b>GESTIÓN DEL AGUA</b> Superficie regable (m²): <input type="checkbox"/> Sistemas de ahorro			
<b>29. PROTECCIÓN CONTRA INCENDIOS</b> <input checked="" type="checkbox"/> Alumbrado de emergencia   <input type="checkbox"/> Bocas de incendios equipadas   <input checked="" type="checkbox"/> Extintores portátiles   <input type="checkbox"/> Detección					

<b>Código Seguro De Verificación:</b>	TP6zbRCB6h6qmKVx8agLkw==	<b>Estado</b>	<b>Fecha y hora</b>	
<b>Firmado Por</b>	Josefa Ganfornina Dorantes	Firmado	07/03/2022 10:41:03	
<b>Observaciones</b>	DILIGENCIA. Para hacer constar que este documento ha sido APROBADO INICIALMENTE por el Pleno de este Ayuntamiento, en sesión celebrada el día 23 de febrero de 2022. LA SECRETARÍA ACCIDENTAL.	<b>Página</b>	1319/2041	
<b>Url De Verificación</b>	<a href="https://portal.dipusevilla.es/vfirmaAytos/code/TP6zbRCB6h6qmKVx8agLkw==">https://portal.dipusevilla.es/vfirmaAytos/code/TP6zbRCB6h6qmKVx8agLkw==</a>			

<b>JUNTA DE ANDALUCÍA</b>	<b>FORMULARIO DE DATOS PARA SU INCORPORACIÓN AL INVENTARIO ANDALUZ DE INSTALACIONES DEPORTIVAS</b>	<b>ANEXO I</b>
		Rev. 04
	<b>3. DATOS GENERALES DE LA INSTALACIÓN</b>	Hoja 2 de 3

<p><b>30. PROPIEDAD</b></p> <p>Nombre de la persona propietaria: AYUNTAMIENTO</p> <p><input checked="" type="checkbox"/> Propiedad pública</p> <ul style="list-style-type: none"> <li><input type="checkbox"/> Admón. General del Estado</li> <li><input type="checkbox"/> Admón. Autonómica</li> <li><input checked="" type="checkbox"/> Admón. Local</li> </ul> <p><input type="checkbox"/> Propiedad privada</p> <ul style="list-style-type: none"> <li><input type="checkbox"/> Privados deportivos <ul style="list-style-type: none"> <li><input type="checkbox"/> Asociativos</li> <li><input type="checkbox"/> Empresas</li> </ul> </li> <li><input type="checkbox"/> Privados no deportivos <ul style="list-style-type: none"> <li><input type="checkbox"/> Educativos</li> <li><input type="checkbox"/> Religiosos</li> <li><input type="checkbox"/> Sociedades Empresariales</li> <li><input type="checkbox"/> Residenciales</li> <li><input type="checkbox"/> Turísticos</li> <li><input type="checkbox"/> Otros</li> </ul> </li> </ul>	<p><b>31. GESTIÓN</b></p> <p><input checked="" type="checkbox"/> La persona gestora de la instalación es la misma que la propietaria</p> <p>Nombre de la persona gestora:</p> <p><input type="checkbox"/> Gestión pública</p> <ul style="list-style-type: none"> <li><input type="checkbox"/> Admón. General del Estado</li> <li><input type="checkbox"/> Admón. Autonómica</li> <li><input type="checkbox"/> Admón. Local</li> </ul> <p><input type="checkbox"/> Gestión privada</p> <ul style="list-style-type: none"> <li><input type="checkbox"/> Privada deportiva <ul style="list-style-type: none"> <li><input type="checkbox"/> Asociativos</li> <li><input type="checkbox"/> Empresas</li> </ul> </li> <li><input type="checkbox"/> Privada no deportiva <ul style="list-style-type: none"> <li><input type="checkbox"/> Educativos</li> <li><input type="checkbox"/> Religiosos</li> <li><input type="checkbox"/> Sociedades Empresariales</li> <li><input type="checkbox"/> Residenciales</li> <li><input type="checkbox"/> Turísticos</li> <li><input type="checkbox"/> Otros</li> </ul> </li> </ul>
<p><b>32. Observaciones</b></p>	


<b>Código Seguro De Verificación:</b>	TP6zbRCB6h6qmKVx8agLkw==	<b>Estado</b>	<b>Fecha y hora</b>	
<b>Firmado Por</b>	Josefa Ganformina Dorantes	Firmado	07/03/2022 10:41:03	
<b>Observaciones</b>	DILIGENCIA. Para hacer constar que este documento ha sido APROBADO INICIALMENTE por el Pleno de este Ayuntamiento, en sesión celebrada el día 23 de febrero de 2022. LA SECRETARIA ACCIDENTAL.	<b>Página</b>	1320/2041	
<b>Url De Verificación</b>	<a href="https://portal.dipusevilla.es/vfirmaAytos/code/TP6zbRCB6h6qmKVx8agLkw==">https://portal.dipusevilla.es/vfirmaAytos/code/TP6zbRCB6h6qmKVx8agLkw==</a>			



<b>JUNTA DE ANDALUCÍA</b>	<b>FORMULARIO DE DATOS PARA SU INCORPORACIÓN AL INVENTARIO ANDALUZ DE INSTALACIONES DEPORTIVAS</b>	<b>ANEXO I</b>
		Rev. 04
	<b>3. DATOS GENERALES DE LA INSTALACIÓN</b>	Hoja 3 de 3

### 3.2. SERVICIOS AUXILIARES


<b>1. MOVILIDAD</b> <input checked="" type="checkbox"/> Transporte colectivo (estación o parada de transporte colectivo en las inmediaciones de la instalación) <input type="checkbox"/> Integración de un Centro de carácter sociocultural o comercial <input checked="" type="checkbox"/> Aparcamiento (propio o en las inmediaciones) <input type="checkbox"/> Servicio público de                      Indicar distancia a punto de servicio más <input type="checkbox"/> Aparcamiento de bicicletas	
<b>2. TERMAL</b> <input type="checkbox"/> Sauna <input type="checkbox"/> Hidromasaje <input type="checkbox"/> Baño turco <input type="checkbox"/> Ducha ciclónica	
<b>3. SERVICIOS GENERALES</b>	
<input type="checkbox"/> Bar <input type="checkbox"/> Restaurante <input type="checkbox"/> Residencia deportiva. Número de camas: <input type="checkbox"/> Zona Infantil <input type="checkbox"/> Servicios comerciales <input checked="" type="checkbox"/> Control de acceso	<input type="checkbox"/> Oficinas <input type="checkbox"/> Salón de actos <input type="checkbox"/> Sala de lectura <input type="checkbox"/> Sala de exposiciones <input checked="" type="checkbox"/> Aula de formación
<b>4. SALUD Y ESTÉTICA</b>	
<input type="checkbox"/> Centro Médico <input type="checkbox"/> Enfermería <input type="checkbox"/> Desfibrilador permanente <input type="checkbox"/> Conexión 112	<input type="checkbox"/> Peluquería <input type="checkbox"/> Estética <input type="checkbox"/> Fisioterapia <input type="checkbox"/> Masaje
<b>5. SERVICIOS DE MANTENIMIENTO</b>	
<input checked="" type="checkbox"/> Almacén general <input type="checkbox"/> Taller de mantenimiento	
<b>6. OTROS</b>	

<b>Código Seguro De Verificación:</b>	TP6zbRCB6h6qmKVx8agLkw==	<b>Estado</b>	<b>Fecha y hora</b>	
<b>Firmado Por</b>	Josefa Ganformina Dorantes	Firmado	07/03/2022 10:41:03	
<b>Observaciones</b>	DILIGENCIA. Para hacer constar que este documento ha sido APROBADO INICIALMENTE por el Pleno de este Ayuntamiento, en sesión celebrada el día 23 de febrero de 2022. LA SECRETARIA ACCIDENTAL.	<b>Página</b>	1321/2041	
<b>Url De Verificación</b>	<a href="https://portal.dipusevilla.es/vfirmaAytos/code/TP6zbRCB6h6qmKVx8agLkw==">https://portal.dipusevilla.es/vfirmaAytos/code/TP6zbRCB6h6qmKVx8agLkw==</a>			

<b>JUNTA DE ANDALUCÍA</b>	<b>FORMULARIO DE DATOS PARA SU INCORPORACIÓN AL INVENTARIO ANDALUZ DE INSTALACIONES DEPORTIVAS</b>	<b>ANEXO II</b>
		Rev. 04
	<b>4. DATOS DE LOS ESPACIOS DEPORTIVOS</b>	Hoja 1 de 8

**4.1. ATRIBUTOS GENERALES (a rellenar por cada espacio deportivo)**

<b>1. CLASE DE ESPACIO DEPORTIVO</b> <b>ESPACIO SINGULAR</b>		<b>2. ACTIVIDAD DEPORTIVA PRINCIPAL</b> EDUCACIÓN VIAL		<b>3. OTRAS ACTIVIDADES</b>	
<b>4. CERRAMIENTO</b> <input checked="" type="checkbox"/> Espacio abierto <input checked="" type="checkbox"/> Aire libre (no dispone de cubierta) <input type="checkbox"/> Cerramiento estacional (temporadas) <input type="checkbox"/> Sólo cubierto (con abertura lateral) <input type="checkbox"/> Recinto cerrado <input type="checkbox"/> Cerrado fijo (cerramiento tradicional) <input type="checkbox"/> Cubierta móvil <input type="checkbox"/> Cerramiento textil		<b>5. ESTADO DE USO</b> <input checked="" type="checkbox"/> En uso <input type="checkbox"/> Normal <input checked="" type="checkbox"/> Estacional <input type="checkbox"/> Fuera de uso <input type="checkbox"/> En construcción <input type="checkbox"/> En remodelación <input type="checkbox"/> Fuera de uso		<b>6. ILUMINACIÓN (USO NOCTURNO)</b> <input type="checkbox"/> Permite el uso <input type="checkbox"/> Permite competición <input type="checkbox"/> Permite entrenamientos <input checked="" type="checkbox"/> No permite el uso nocturno <input checked="" type="checkbox"/> No hay iluminación <input checked="" type="checkbox"/> Es parcial o insuficiente	
<b>7. PAVIMENTO</b> (sobre el que se desarrolla la actividad deportiva) <input type="checkbox"/> Natural. <input type="checkbox"/> Madera. <input type="checkbox"/> Hierba artificial. <input type="checkbox"/> Sintéticos. <input type="checkbox"/> Metálicos. <input checked="" type="checkbox"/> Hormigones y aglomerados. Hormigón con tratamiento superficial <input type="checkbox"/> Baldosas y similar. <input type="checkbox"/> Otros pavimentos.			<b>8. CONSERVACIÓN DEL PAVIMENTO</b> <input checked="" type="checkbox"/> Permite la práctica deportiva <input checked="" type="checkbox"/> Bueno <input type="checkbox"/> Regular <input type="checkbox"/> No permite la práctica deportiva <input type="checkbox"/> Mal estado <input type="checkbox"/> Inservible		
<b>9. AÑO CONSTRUCCIÓN</b> 2011	<b>10. AÑO REMODELACIÓN</b>	<b>11. ALTURA LIBRE</b> metros	<b>14. BAJA</b> <input type="checkbox"/> El espacio deportivo es BAJA Fecha de baja:		
<b>12. SISTEMA DE CALEFACCIÓN</b> <input type="checkbox"/> Posee sistema de calefacción		<b>13. SISTEMA DE CLIMATIZACIÓN</b> <input type="checkbox"/> Posee sistema de		Motivo:	
<b>15. OBSERVACIONES</b>					

<b>Código Seguro De Verificación:</b>	TP6zbRCB6h6qmKVx8agLkw==	<b>Estado</b>	<b>Fecha y hora</b>	
<b>Firmado Por</b>	Josefa Ganformina Dorantes	Firmado	07/03/2022 10:41:03	
<b>Observaciones</b>	DILIGENCIA. Para hacer constar que este documento ha sido APROBADO INICIALMENTE por el Pleno de este Ayuntamiento, en sesión celebrada el día 23 de febrero de 2022. LA SECRETARIA ACCIDENTAL.	<b>Página</b>	1322/2041	
<b>Url De Verificación</b>	<a href="https://portal.dipusevilla.es/vfirmaAytos/code/TP6zbRCB6h6qmKVx8agLkw==">https://portal.dipusevilla.es/vfirmaAytos/code/TP6zbRCB6h6qmKVx8agLkw==</a>			

<b>JUNTA DE ANDALUCÍA</b>	<b>FORMULARIO DE DATOS PARA SU INCORPORACIÓN AL INVENTARIO ANDALUZ DE INSTALACIONES DEPORTIVAS</b>	<b>ANEXO II</b>
		Rev. 04
	<b>4. DATOS DE LOS ESPACIOS DEPORTIVOS</b>	Hoja 2 de 8

#### 4.2. ESPACIOS CONVENCIONALES Y SUS ATRIBUTOS ESPECÍFICOS


<b>1. PISTAS POLIDEPORTIVAS</b>	<input type="checkbox"/> Pista polideportiva de 400 m <sup>2</sup> hasta 800 m <sup>2</sup> de superficie. <input type="checkbox"/> Pista polideportiva de 800 m <sup>2</sup> hasta 1000 m <sup>2</sup> de superficie. <input type="checkbox"/> Pista polideportiva de 1000 m <sup>2</sup> o mayor superficie.	<b>2. PISTAS ESPECIALIZADAS Y OTRAS PISTAS</b>	<input type="checkbox"/> Pista de tenis (Sup. ≥400 m <sup>2</sup> ) <input type="checkbox"/> Pista de hielo (Sup. ≥400 m <sup>2</sup> ) <input type="checkbox"/> Pista de petanca (Sup. ≥20 m <sup>2</sup> ) <input type="checkbox"/> Otras pistas (Sup. ≥400 m <sup>2</sup> ) <input type="checkbox"/> Otras pistas (Sup. <400 m <sup>2</sup> )	Atributos específicos	Largo (m): Ancho (m): Superficie (m <sup>2</sup> ): Orientación eje longitudinal:
<b>1. PISTAS POLIDEPORTIVAS CON FRONTÓN</b>	<input type="checkbox"/> Pista polideportiva de 400 m <sup>2</sup> hasta 800 m <sup>2</sup> con frontón. <input type="checkbox"/> Pista polideportiva de 800 m <sup>2</sup> hasta 1000 m <sup>2</sup> con frontón. <input type="checkbox"/> Pista polideportiva de 800 m <sup>2</sup> o mayor superficie con frontón.	<b>2. FRONTONES Y OTRAS PISTAS DE PARED</b>	<input type="checkbox"/> Frontón (Sup. ≥200 m <sup>2</sup> ) <input type="checkbox"/> Padel (Sup. ≥150 m <sup>2</sup> ) <input type="checkbox"/> Squash (Sup. ≥50 m <sup>2</sup> ) <input type="checkbox"/> Trinquete (Sup. ≥200 m <sup>2</sup> ) <input type="checkbox"/> Otras pistas (Sup. ≥400 m <sup>2</sup> ) <input type="checkbox"/> Otras pistas (Sup. <400 m <sup>2</sup> )	Atributos específicos	Largo (m): Ancho (m): Altura pared (m): Superficie (m <sup>2</sup> ): Número de paredes: Orientación eje longitudinal:
<b>1. CAMPOS POLIDEPORTIVOS</b>	<input type="checkbox"/> Campo polideportivo de 2000 m <sup>2</sup> hasta 4000 m <sup>2</sup> de superficie. <input type="checkbox"/> Campo polideportivo de 4000 m <sup>2</sup> hasta 8000 m <sup>2</sup> de superficie. <input type="checkbox"/> Campo polideportivo de 8000 m <sup>2</sup> o mayor superficie	<b>2. CAMPOS ESPECIALIZADOS Y OTROS CAMPOS</b>	<input type="checkbox"/> Campo de fútbol (sup. mín. 4000 m <sup>2</sup> ) <input type="checkbox"/> Campo de fútbol-7 (sup. mín. 1500 m <sup>2</sup> ) <input type="checkbox"/> Campo de rugby (sup. mín. 4000 m <sup>2</sup> ) <input type="checkbox"/> Campo de hockey (sup. mín. 4000 m <sup>2</sup> ) <input type="checkbox"/> Campo de béisbol (sup. mín. 4000 m <sup>2</sup> ) <input type="checkbox"/> Campo de softbol (sup. mín. 1500 m <sup>2</sup> ) <input type="checkbox"/> Zona de lanzamiento de atletismo (campo interior pista de atletismo, mín. 2000 m <sup>2</sup> ) <input type="checkbox"/> Otros campos (sup. ≥2000 m <sup>2</sup> ) <input type="checkbox"/> Otros campos (sup. <2000 m <sup>2</sup> )	Atributos específicos	Tipo de Césped <input type="checkbox"/> Natural <input type="checkbox"/> Artificial Largo (m): Ancho (m): Superficie (m <sup>2</sup> ): Superficie regable: Orientación eje longitudinal:
<b>1. ESPACIOS LONGITUDINALES DE ATLETISMO</b>	<input type="checkbox"/> Pista de atletismo de 400 m. <input type="checkbox"/> Pista de atletismo de 300 m. <input type="checkbox"/> Pista de atletismo de 200 m. <input type="checkbox"/> Otras pistas atletismo, mín. de 100 m. <input type="checkbox"/> Recta carreras de atletismo (mín. 50m). <input type="checkbox"/> Recta de saltos: longitud, triple y pértiga (mínimo 40 m). <input type="checkbox"/> Zona de salto de altura (mínimo 40 m).	<b>2. OTROS ESPACIOS LONGITUDINALES</b>	<input type="checkbox"/> Velódromo (Sup. <200 m). <input type="checkbox"/> Patinódromo (Sup. <200 m). <input type="checkbox"/> Anillo de hielo (Sup. <200 m). <input type="checkbox"/> Otros espacios longitudinales (Sup. ≥100m).	Atributos específicos	Largo (m): Ancho (m): Superficie (m <sup>2</sup> ): Número de calles: Orientación eje longitudinal:
<b>1. VASOS DEPORTIVOS</b>	<input type="checkbox"/> Vaso deportivo de 25 m. <input type="checkbox"/> Vaso deportivo de 33 m. <input type="checkbox"/> Vaso deportivo de 50 m.	<b>2. OTROS VASOS</b>	<input type="checkbox"/> Vaso de enseñanza. <input type="checkbox"/> Vaso recreativo. <input type="checkbox"/> Vaso hidromasaje. <input type="checkbox"/> Vaso de chapoteo. <input type="checkbox"/> Otros vasos (Sup. ≥50 m <sup>2</sup> ). <input type="checkbox"/> Otros vasos (Sup. <50 m <sup>2</sup> ).	Atributos específicos	Largo (m): Ancho (m): Profundidad máxima (m): Profundidad mínima (m): Pendiente del suelo: Número de calles: Superficie (m <sup>2</sup> ): <b>Rebosadero del vaso:</b> <b>Accesibilidad al vaso:</b> Orientación eje longitudinal: <b>Pavimento recinto vasos:</b> Sistema calentamiento agua: Fuente de energía: Sistema tratamiento agua:
<b>6. SALAS</b> (recinto cerrado sin los requerimientos dimensionales de las pistas, por lo que pueden ser irregulares o incluso tener columnas, etc...)					

<b>Código Seguro De Verificación:</b>	TP6zbRCB6h6qmKVx8agLkw==	<b>Estado</b>	<b>Fecha y hora</b>
<b>Firmado Por</b>	Josefa Ganfornina Dorantes	Firmado	07/03/2022 10:41:03
<b>Observaciones</b>	DILIGENCIA. Para hacer constar que este documento ha sido APROBADO INICIALMENTE por el Pleno de este Ayuntamiento, en sesión celebrada el día 23 de febrero de 2022. LA SECRETARÍA ACCIDENTAL.	<b>Página</b>	1323/2041
<b>Url De Verificación</b>	<a href="https://portal.dipusevilla.es/vfirmaAytos/code/TP6zbRCB6h6qmKVx8agLkw==">https://portal.dipusevilla.es/vfirmaAytos/code/TP6zbRCB6h6qmKVx8agLkw==</a>		



<b>JUNTA DE ANDALUCÍA</b>	<b>FORMULARIO DE DATOS PARA SU INCORPORACIÓN AL INVENTARIO ANDALUZ DE INSTALACIONES DEPORTIVAS</b>	<b>ANEXO II</b>
		Rev. 04
	<b>4. DATOS DE LOS ESPACIOS DEPORTIVOS</b>	Hoja 3 de 8


1. SALAS POLIVALENTES	<input type="checkbox"/> Sala polivalente de 100 hasta 200 m <sup>2</sup> <input type="checkbox"/> Sala polivalente de 200 hasta 300 m <sup>2</sup> <input type="checkbox"/> Sala polivalente de 300 a mayor sup.	2. SALAS ESPECIALIZADAS Y OTRAS SALAS	<input type="checkbox"/> Sala equipada. <input type="checkbox"/> Sala de artes marciales. <input type="checkbox"/> Sala de esgrima. <input type="checkbox"/> Sala de tiro con arco. <input type="checkbox"/> Sala de tiro de precisión. <input type="checkbox"/> Sala especializada. <input type="checkbox"/> Otras salas (Sup. <50 m <sup>2</sup> ). <input type="checkbox"/> Otras salas (Sup. ≥ 50 m <sup>2</sup> ).	Atributos específicos	Largo (m): Ancho (m): Superficie (m <sup>2</sup> ): Altura de la sala: Orientación eje longitudinal:
<b>7. OBSERVACIONES</b>					

<b>Código Seguro De Verificación:</b>	TP6zbRCB6h6qmKVx8agLkw==	<b>Estado</b>	<b>Fecha y hora</b>	
<b>Firmado Por</b>	Josefa Ganformina Dorantes	Firmado	07/03/2022 10:41:03	
<b>Observaciones</b>	DILIGENCIA. Para hacer constar que este documento ha sido APROBADO INICIALMENTE por el Pleno de este Ayuntamiento, en sesión celebrada el día 23 de febrero de 2022. LA SECRETARIA ACCIDENTAL.	<b>Página</b>	1324/2041	
<b>Url De Verificación</b>	<a href="https://portal.dipusevilla.es/vfirmaAytos/code/TP6zbRCB6h6qmKVx8agLkw==">https://portal.dipusevilla.es/vfirmaAytos/code/TP6zbRCB6h6qmKVx8agLkw==</a>			

<b>JUNTA DE ANDALUCÍA</b>	<b>FORMULARIO DE DATOS PARA SU INCORPORACIÓN AL INVENTARIO ANDALUZ DE INSTALACIONES DEPORTIVAS</b>	<b>ANEXO II</b>
		Rev. 04
	<b>4. DATOS DE LOS ESPACIOS DEPORTIVOS</b>	Hoja 4 de 8


#### 4.3. ESPACIOS SINGULARES Y SUS ATRIBUTOS ESPECÍFICOS

<b>1. CAMPO DE GOLF</b> CAMPO DE JUEGO <input type="checkbox"/> Campos de golf (al menos 9 hoyos, de par 3,4 o 5). <input type="checkbox"/> Pitch and putt. <input type="checkbox"/> Campo de golf rústico. <input type="checkbox"/> Otros campos de golf.	ZONA DE PRÁCTICAS <input type="checkbox"/> Campo de prácticas. <input type="checkbox"/> Zona de <i>approach</i> . <input type="checkbox"/> Zona de pateo (patting-green).	Atributos específicos Número de hoyos Longitud (m) Par del campo Superficie (m <sup>2</sup> ) Superficie Regable (m <sup>2</sup> ):
<b>2. CIRCUITOS DE MOTOR</b> <input type="checkbox"/> Circuito de velocidad (L ≥ 2000 m) <input type="checkbox"/> Circuito de karts (L ≥ 200 m) <input type="checkbox"/> Circuito de motocross (L ≥ 500 m) <input checked="" type="checkbox"/> Otros circuitos de motor		Atributos específicos Longitud del recorrido (m) 312 Nº curvas derecha e izquierda: 7 / 7 Anchura de la pista (m) 1.5 Parrilla de salida/nº pilotos /
<b>3. CIRCUITO DE CARRERA A PIE</b> Circuito de carrera a pie. <input type="checkbox"/>		Atributos específicos Longitud del recorrido (m) Estaciones de ejercicio.
<b>4. CIRCUITO DE BICICLETA</b> <input type="checkbox"/> Circuito de bicicleta (circuito cerrado). <input type="checkbox"/> Carril-bici.		Atributos específicos Longitud del tramo (m) Longitud total (m)
<b>5. CANAL DE REMO Y PIRAGÜISMO</b> <input type="checkbox"/> Canal aguas tranquilas. <input type="checkbox"/> Canal aguas bravas.		Atributos específicos Longitud del tramo (m) Profundidad (m) Nº calles Desnivel
<b>6. ZONAS DE DEPORTE DE INVIERNO</b> <input type="checkbox"/> Trampolín de saltos. <input type="checkbox"/> Pista de esquí. <input type="checkbox"/> Pista de esquí de fondo. <input type="checkbox"/> Parque de snowboard. <input type="checkbox"/> Circuito de fondo y tiro. <input type="checkbox"/> Otras zonas.		Atributos específicos Altura (m) –solo para trampolín-Desnivel Dificultad –solo para esquí- Longitud (m) <input type="checkbox"/> Nieve artificial Denominación pista
<b>7. ESPACIOS DE HÍPICA</b> <input type="checkbox"/> Pista de carreras hípicas. <input type="checkbox"/> Pista de concurso. <input type="checkbox"/> Picadero. <input type="checkbox"/> Pista de ensayo. <input type="checkbox"/> Pista de saltos. <input type="checkbox"/> Campo de polo. <input type="checkbox"/> Otras pistas.		Atributos específicos Longitud (m) Ancho (m) Superficie (m <sup>2</sup> )
<b>8. ESTRUCTURAS ARTIFICIALES DE ESCALADA</b> Estructuras artificiales construidas para la práctica de deportes de montaña y escalada. Las zonas naturales equipadas para esta actividad se consideran áreas de actividad. <input type="checkbox"/> Muro de escalada. <input type="checkbox"/> Bulder (altura menor a 3 m).		Atributos específicos Altura máxima (m) Superficie de escalada (m <sup>2</sup> ) <input type="checkbox"/> Presas Material
<b>9. PISTAS DE MONOPATÍN Y PATÍN LÍNEA</b> <input type="checkbox"/> Pista monopatín y patín en línea. <input type="checkbox"/> Circuito monopatín y patín en línea. <input type="checkbox"/> Campo monopatín y patín en línea (skate park...).		Atributos específicos Longitud –solo circuitos- <input type="checkbox"/> Estructura en U (half pipe) Superficie (m <sup>2</sup> )
<b>10. PISTAS DE MODELISMO</b> <input type="checkbox"/> Circuito de automodelismo. <input type="checkbox"/> Campo de aeromodelismo. <input type="checkbox"/> Otras zonas de modalismo.		Atributos específicos Longitud (m) Diámetro (si es circular): (m) Ancho (m)

Código Seguro De Verificación:	TP6zbrCB6h6qmKVx8agLkw==	Estado	Fecha y hora	
Firmado Por	Josefa Ganfornina Dorantes	Firmado	07/03/2022 10:41:03	
Observaciones	DILIGENCIA. Para hacer constar que este documento ha sido APROBADO INICIALMENTE por el Pleno de este Ayuntamiento, en sesión celebrada el día 23 de febrero de 2022. LA SECRETARÍA ACCIDENTAL.	Página	1325/2041	
Url De Verificación	<a href="https://portal.dipusevilla.es/vfirmaAytos/code/TP6zbrCB6h6qmKVx8agLkw==">https://portal.dipusevilla.es/vfirmaAytos/code/TP6zbrCB6h6qmKVx8agLkw==</a>			

<b>JUNTA DE ANDALUCÍA</b>	<b>FORMULARIO DE DATOS PARA SU INCORPORACIÓN AL INVENTARIO ANDALUZ DE INSTALACIONES DEPORTIVAS</b>	<b>ANEXO II</b>
		Rev. 04
	<b>4. DATOS DE LOS ESPACIOS DEPORTIVOS</b>	Hoja 5 de 8

<b>11. CAMPOS DE TIRO</b> <input type="checkbox"/> Campo de tiro vuelo. <input type="checkbox"/> Campo de tiro de precisión. <input type="checkbox"/> Campo de tiro al plato. <input type="checkbox"/> Campo de tiro con arco. <input type="checkbox"/> Otros campos de tiro.	Atributos específicos	Longitud (m) Superficie (m <sup>2</sup> ) Nº de puestos
<b>12. ZONAS DE JUEGOS POPULARES O/Y TRADICIONALES</b> <input type="checkbox"/> Pista calva. <input type="checkbox"/> Pista de tanga. <input type="checkbox"/> Pista de lanzamiento de barra castellana. <input type="checkbox"/> Pista de lanzamiento de barra aragonesa. <input type="checkbox"/> Corro de lucha. <input type="checkbox"/> Carril de Bolos Huertanos. <input type="checkbox"/> Campo de bolos Cartagenero. <input type="checkbox"/> Bolera. <input type="checkbox"/> Campo de billar romano. <input type="checkbox"/> Campo de llave (chave). <input type="checkbox"/> Otras zonas de juegos populares. Indicar:	Atributos específicos	Largo (m) Ancho (m) Superficie (m <sup>2</sup> ) Diámetro (en el caso de que sean circulares) (m)
<b>13. OTROS ESPACIOS SINGULARES</b> <input type="checkbox"/> Campo de minigolf. <input type="checkbox"/> Pista de bowling. <input type="checkbox"/> Campo de casting. <input type="checkbox"/> Remo en banco fijo (con balsa). <input type="checkbox"/> Otros espacios singulares. Indicar:	Atributos específicos	Superficie (m <sup>2</sup> ) Nº de puestos
<b>14. OBSERVACIONES</b>		


<b>Código Seguro De Verificación:</b>	TP6zbRCB6h6qmKVx8agLkw==	<b>Estado</b>	<b>Fecha y hora</b>	
<b>Firmado Por</b>	Josefa Ganformina Dorantes	Firmado	07/03/2022 10:41:03	
<b>Observaciones</b>	DILIGENCIA. Para hacer constar que este documento ha sido APROBADO INICIALMENTE por el Pleno de este Ayuntamiento, en sesión celebrada el día 23 de febrero de 2022. LA SECRETARIA ACCIDENTAL.	<b>Página</b>	1326/2041	
<b>Url De Verificación</b>	<a href="https://portal.dipusevilla.es/vfirmaAytos/code/TP6zbRCB6h6qmKVx8agLkw==">https://portal.dipusevilla.es/vfirmaAytos/code/TP6zbRCB6h6qmKVx8agLkw==</a>			

<b>JUNTA DE ANDALUCÍA</b>	<b>FORMULARIO DE DATOS PARA SU INCORPORACIÓN AL INVENTARIO ANDALUZ DE INSTALACIONES DEPORTIVAS</b>	<b>ANEXO II</b>
		Rev. 04
	<b>4. DATOS DE LOS ESPACIOS DEPORTIVOS</b>	Hoja 6 de 8

#### 4.4. ÁREAS DE ACTIVIDAD Y SUS ATRIBUTOS ESPECÍFICOS

##### 4.4.1. ÁREAS TERRESTRES


<b>1. ESCALADA</b> <input type="checkbox"/> Zona de escalada	Atributos específicos	Desnivel (altura en metros): Número de vías: <input type="checkbox"/> Señalización <input type="checkbox"/> Equipadas
<b>2. VÍAS FERRATAS</b> (recorrido por espacios rocosos con elementos de progresión) <input type="checkbox"/> Vía ferrata	Atributos específicos	Desnivel (m) <input type="checkbox"/> Señalización <input type="checkbox"/> Equipadas
<b>3. RUTA ECUESTRE</b> <input type="checkbox"/> Ruta ecuestre	Atributos específicos	Longitud (m) <input type="checkbox"/> Señalización
<b>4. CAMPO DE RECORRIDO DE TIRO Y DE CAZA</b> (cotos de caza) <input type="checkbox"/> Campo de tiro y caza	Atributos específicos	Superficie (m <sup>2</sup> )
<b>5. CAVIDADES</b> <input type="checkbox"/> Simas <input type="checkbox"/> Cuevas	Atributos específicos	Desnivel <input type="checkbox"/> Turísticas Longitud (m) <input type="checkbox"/> Mapa topográfico <input type="checkbox"/> Tramos subacuáticos
<b>6. VÍAS VERDES Y CAMINOS NATURALES</b> <input type="checkbox"/> Vía verde <input type="checkbox"/> Camino de siga <input type="checkbox"/> Otros caminos naturales (históricos, cañadas, rural, etc...)	Atributos específicos	Longitud del tramo principal (m) <input type="checkbox"/> Señalización
<b>7. SENDEROS</b> (GR, PR, locales, urbanos, etc...) <input type="checkbox"/> Gran recorrido (GR) <input type="checkbox"/> Pequeño recorrido (PR) <input type="checkbox"/> Sendero Local (SL) <input type="checkbox"/> Sendero Urbano (SU)	Atributos específicos	Longitud del tramo municipal (m)
<b>8. ACTIVIDAD FÍSICO-DEPORTIVA EN PLAYAS Y RÍOS</b> <input type="checkbox"/> Playas naturales <input type="checkbox"/> Playas artificiales <input type="checkbox"/> Ríos y lagos	Atributos específicos	<input type="checkbox"/> Límite de la zona de baño recomendada <input type="checkbox"/> Equipamientos para juegos deportivos <input type="checkbox"/> Zona delimitada de varada
<b>9. ITINERARIOS DE BICICLETAS DE MONTAÑA</b> <input type="checkbox"/> Itinerario de bicicleta de montaña	Atributos específicos	Longitud (m) <input type="checkbox"/> Señalización
<b>10. OTRAS ÁREAS TERRESTRES</b> <input type="checkbox"/> Otras áreas terrestres	Atributos específicos	Denominación

<b>Código Seguro De Verificación:</b>	TP6zbRCB6h6qmKVx8agLkw==	<b>Estado</b>	<b>Fecha y hora</b>	
<b>Firmado Por</b>	Josefa Ganformina Dorantes	Firmado	07/03/2022 10:41:03	
<b>Observaciones</b>	DILIGENCIA. Para hacer constar que este documento ha sido APROBADO INICIALMENTE por el Pleno de este Ayuntamiento, en sesión celebrada el día 23 de febrero de 2022. LA SECRETARÍA ACCIDENTAL.	<b>Página</b>	1327/2041	
<b>Url De Verificación</b>	<a href="https://portal.dipusevilla.es/vfirmaAytos/code/TP6zbRCB6h6qmKVx8agLkw==">https://portal.dipusevilla.es/vfirmaAytos/code/TP6zbRCB6h6qmKVx8agLkw==</a>			

<b>JUNTA DE ANDALUCÍA</b>	<b>FORMULARIO DE DATOS PARA SU INCORPORACIÓN AL INVENTARIO ANDALUZ DE INSTALACIONES DEPORTIVAS</b>	<b>ANEXO II</b>
		Rev. 04
	<b>4. DATOS DE LOS ESPACIOS DEPORTIVOS</b>	Hoja 7 de 8

#### 4.4.2. ÁREAS AÉREAS

<b>1. VUELOS</b> <input type="checkbox"/> Zona de vuelo a motor <input type="checkbox"/> Zona de vuelo aerostático <input type="checkbox"/> Zona de vuelo sin motor	Atributos específicos	Coord. despegue <input type="checkbox"/> Rampa despegue Coord. aterrizaje Sup. aterrizaje (m <sup>2</sup> ) Longitud máx. (m) <input type="checkbox"/> Señalización
<b>2. PARACAIDISMO</b> <input type="checkbox"/> Zona de paracaidismo	Atributos específicos	<input type="checkbox"/> Señalización Sup. aterrizaje (m <sup>2</sup> )
<b>3. COLOMBÓDROMO</b> <input type="checkbox"/> Campo de entrenamiento	Atributos específicos	Radio (m) <input type="checkbox"/> Sistemas audiovisuales
<b>4. OTRAS ÁREAS AÉREAS</b> <input type="checkbox"/> Otras áreas aéreas	Atributos específicos	Denominación

<b>Código Seguro De Verificación:</b>	TP6zbRCB6h6qmKVx8agLkw==	<b>Estado</b>	<b>Fecha y hora</b>	
<b>Firmado Por</b>	Josefa Ganformina Dorantes	Firmado	07/03/2022 10:41:03	
<b>Observaciones</b>	DILIGENCIA. Para hacer constar que este documento ha sido APROBADO INICIALMENTE por el Pleno de este Ayuntamiento, en sesión celebrada el día 23 de febrero de 2022. LA SECRETARIA ACCIDENTAL.	<b>Página</b>	1328/2041	
<b>Url De Verificación</b>	<a href="https://portal.dipusevilla.es/vfirmaAytos/code/TP6zbRCB6h6qmKVx8agLkw==">https://portal.dipusevilla.es/vfirmaAytos/code/TP6zbRCB6h6qmKVx8agLkw==</a>			



<b>JUNTA DE ANDALUCÍA</b>	<b>FORMULARIO DE DATOS PARA SU INCORPORACIÓN AL INVENTARIO ANDALUZ DE INSTALACIONES DEPORTIVAS</b>	<b>ANEXO II</b>
		Rev. 04
	<b>4. DATOS DE LOS ESPACIOS DEPORTIVOS</b>	Hoja 8 de 8

#### 4.4.3. AREAS ACUÁTICAS

<b>1. VELA</b> <input type="checkbox"/> Zona acuática de vela	Atributos específicos	<input type="checkbox"/> Señalización
<b>2. BARRANCOS</b> <input type="checkbox"/> Itinerario en barranco	Atributos específicos	Denominación <input type="checkbox"/> Rápeles Desnivel (m) <input type="checkbox"/> Señalización Longitud (m) <input type="checkbox"/> Sifones <input type="checkbox"/> Caudal permanente de agua <input type="checkbox"/> Equipadas
<b>3. ACTIVIDADES A MOTOR</b> <input type="checkbox"/> Zona acuática de actividades a motor	Atributos específicos	<input type="checkbox"/> Señalización
<b>4. ACTIVIDAD SUBACUÁTICA</b> (se pueden desarrollar en lagos, presas, embalses, ríos y mar) <input type="checkbox"/> Zona de pesca submarina <input type="checkbox"/> Zona de inmersión <input type="checkbox"/> Otras zonas de actividades subacuáticas	Atributos específicos	<input type="checkbox"/> Señalización
<b>5. SURF</b> <input type="checkbox"/> Zona de surf	Atributos específicos	<input type="checkbox"/> Señalización
<b>6. ESQUÍ ACUÁTICO</b> <input type="checkbox"/> Zona de esquí acuático	Atributos específicos	<input type="checkbox"/> Señalización Longitud (m)
<b>7. REMO Y PIRAGÜISMO</b> <input type="checkbox"/> Remo en aguas tranquilas <input type="checkbox"/> Piragüismo en aguas tranquilas <input type="checkbox"/> Piragüismo en aguas bravas	Atributos específicos	<input type="checkbox"/> Señalización Longitud (m)
<b>8. OTRAS ÁREAS ACUÁTICAS</b> <input type="checkbox"/> Otras áreas acuáticas	Atributos específicos	Denominación

#### 4.4.4. OBSERVACIONES

--

<b>Código Seguro De Verificación:</b>	TP6zbRCB6h6qmKVx8agLkw==	<b>Estado</b>	Fecha y hora
<b>Firmado Por</b>	Josefa Ganformina Dorantes	Firmado	07/03/2022 10:41:03
<b>Observaciones</b>	DILIGENCIA. Para hacer constar que este documento ha sido APROBADO INICIALMENTE por el Pleno de este Ayuntamiento, en sesión celebrada el día 23 de febrero de 2022. LA SECRETARIA ACCIDENTAL.	<b>Página</b>	1329/2041
<b>Url De Verificación</b>	<a href="https://portal.dipusevilla.es/vfirmaAytos/code/TP6zbRCB6h6qmKVx8agLkw==">https://portal.dipusevilla.es/vfirmaAytos/code/TP6zbRCB6h6qmKVx8agLkw==</a>		



<b>JUNTA DE ANDALUCÍA</b>	<b>FORMULARIO DE DATOS PARA SU INCORPORACIÓN AL INVENTARIO ANDALUZ DE INSTALACIONES DEPORTIVAS</b>	<b>ANEXO III</b>
		Rev. 04
	<b>5. DATOS ESPACIOS COMPLEMENTARIOS</b>	Hoja 1 de 5

## 5.1. TIPOLOGÍA DE LOS ESPACIOS COMPLEMENTARIOS Y SUS ATRIBUTOS ESPECÍFICOS

### 5.1.1. ESPACIOS COMPLEMENTARIOS GENÉRICOS

<input type="checkbox"/> <b>1. VESTUARIOS</b>			
5.1.1.1. Atributos generales	Asociado al espacio/s deportivo/s: <input type="checkbox"/> Compartido con otras instalaciones <b>Estado de uso:</b> <b>Conservación:</b> Año de construcción: Año de remodelación:  <input type="checkbox"/> El espacio complementario es BAJA Fecha de baja: Motivo:	5.1.1.2. Atributos específicos	<input type="checkbox"/> Colectivo <input type="checkbox"/> Adaptado normas accesibilidad Nº salas cambio de ropa Nº armarios de equipo Nº de urinarios Nº cabinas individuales Nº de duchas Nº de inodoros Nº taquillas guardarropa Nº de lavabos Superficie m2  <input type="checkbox"/> Individual <input type="checkbox"/> Adaptado normas accesibilidad <input type="checkbox"/> Ducha <input type="checkbox"/> Inodoro <input type="checkbox"/> Lavabo
<input checked="" type="checkbox"/> <b>2. ASEOS PÚBLICOS</b>			
5.1.1.1. Atributos generales	Asociado al espacio/s deportivo/s: PARQUE INFANTIL DE TRÁFICO <input type="checkbox"/> Compartido con otras instalaciones <b>Estado de uso:</b> En uso - NORMAL <b>Conservación:</b> Permite el uso - BUENO Año de construcción: 2011 Año de remodelación:  <input type="checkbox"/> El espacio complementario es BAJA Fecha de baja: Motivo:	5.1.1.2. Atributos específicos	<b>Personas usuarias:</b> PÚBLICO <input checked="" type="checkbox"/> Adaptado normas accesibilidad Nº de lavabos 4 Nº de urinarios Nº de inodoros 4
<input checked="" type="checkbox"/> <b>3. ALMACÉN DEPORTIVO</b> (Sólo los que se usen exclusivamente para guardar material deportivo)			
5.1.1.1. Atributos generales	Asociado al espacio/s deportivo/s: PARQUE INFANTIL DE TRÁFICO <input type="checkbox"/> Compartido con otras instalaciones <b>Estado de uso:</b> En uso - NORMAL <b>Conservación:</b> Permite el uso - BUENO Año de construcción: 2011 Año de remodelación:  <input type="checkbox"/> El espacio complementario es BAJA Fecha de baja: Motivo:	5.1.1.2. Atributos específicos	Altura 2.5 Superficie (m²) 81 <input checked="" type="checkbox"/> Dispone de puerta directa al espacio deportivo
<input type="checkbox"/> <b>4. GRADAS</b>			
5.1.1.1. Atributos generales	Asociado al espacio/s deportivo/s: <input type="checkbox"/> Compartido con otras instalaciones <b>Estado de uso:</b> <b>Conservación:</b> Año de construcción: Año de remodelación:  <input type="checkbox"/> El espacio complementario es BAJA Fecha de baja: Motivo:	5.1.1.2. Atributos específicos	<b>Tipo</b> <b>Cubierta</b> Nº plazas de pie Nº plazas sentado <input type="checkbox"/> Plazas reservadas y accesibles para personas discapacitadas
<b>5.1.1.3. OBSERVACIONES</b>			


<b>Código Seguro De Verificación:</b>	TP6zbRCB6h6qmKVx8agLkw==	<b>Estado</b>	<b>Fecha y hora</b>
<b>Firmado Por</b>	Josefa Ganformina Dorantes	Firmado	07/03/2022 10:41:03
<b>Observaciones</b>	DILIGENCIA. Para hacer constar que este documento ha sido APROBADO INICIALMENTE por el Pleno de este Ayuntamiento, en sesión celebrada el día 23 de febrero de 2022. LA SECRETARIA ACCIDENTAL.	<b>Página</b>	1330/2041
<b>Url De Verificación</b>	<a href="https://portal.dipusevilla.es/vfirmaAytos/code/TP6zbRCB6h6qmKVx8agLkw==">https://portal.dipusevilla.es/vfirmaAytos/code/TP6zbRCB6h6qmKVx8agLkw==</a>		



<b>JUNTA DE ANDALUCÍA</b>	<b>FORMULARIO DE DATOS PARA SU INCORPORACIÓN AL INVENTARIO ANDALUZ DE INSTALACIONES DEPORTIVAS</b>	<b>ANEXO III</b>
		Rev. 04
	<b>5. DATOS ESPACIOS COMPLEMENTARIOS</b>	Hoja 2 de 5


### 5.1.2. ESPACIOS COMPLEMENTARIOS ESPECÍFICOS

<input type="checkbox"/> <b>1. REMONTE</b> (cable esquí / tele sillas – tele cabinas)		5.1.2.1. Atributos generales	Asociado al espacio/s deportivo/s:  <input type="checkbox"/> Compartido con otras instalaciones <b>Estado de uso:</b> <b>Conservación:</b> Año de construcción: Año de remodelación:  <input type="checkbox"/> El espacio complementario es BAJA Fecha de baja: Motivo:	5.1.2.2. Atributos específicos	Longitud (m) Desnivel (m) Capacidad (deportistas/hora) Denominación	
<input type="checkbox"/> <b>2. ZONA DE VARADA EN PLAYA</b>		5.1.2.1. Atributos generales	Asociado al espacio/s deportivo/s:  <input type="checkbox"/> Compartido con otras instalaciones <b>Estado de uso:</b> <b>Conservación:</b> Año de construcción: Año de remodelación:  <input type="checkbox"/> El espacio complementario es BAJA Fecha de baja: Motivo:	5.1.2.2. Atributos específicos	Superficie (m <sup>2</sup> ) <b>Pasillo de acceso</b> Denominación	
<input type="checkbox"/> <b>3. AERÓDROMOS</b>		5.1.2.1. Atributos generales	Asociado al espacio/s deportivo/s:  <input type="checkbox"/> Compartido con otras instalaciones <b>Estado de uso:</b> <b>Conservación:</b> Año de construcción: Año de remodelación:  <input type="checkbox"/> El espacio complementario es BAJA Fecha de baja: Motivo:	5.1.2.2. Atributos específicos	Nº pistas Longitud pista principal (m) Anchura pista principal (m) <input type="checkbox"/> Taller Nº hangares Pavimento pista principal <input type="checkbox"/> Torre de control <input type="checkbox"/> Depósito de combustible	
<input type="checkbox"/> <b>4. ESPACIOS COMPLEMENTARIOS DE HÍPICA</b>		<input type="checkbox"/> Caballerizas <input type="checkbox"/> Pista de doma <input type="checkbox"/> Caminaderos	5.1.2.1. Atributos generales	Asociado al espacio/s deportivo/s:  <input type="checkbox"/> Compartido con otras instalaciones <b>Estado de uso:</b> <b>Conservación:</b> Año de construcción: Año de remodelación:  <input type="checkbox"/> El espacio complementario es BAJA Fecha de baja: Motivo:	5.1.2.2. Atributos específicos (si posee más de un tipo, separar los atributos con un guión)	Nº plazas Longitud (m) Anchura (m) Diámetro (m) en caso circular Superficie (m <sup>2</sup> )
<input type="checkbox"/> <b>5. PUERTOS E INSTALACIONES NáUTICAS</b>						

<b>Código Seguro De Verificación:</b>	TP6zbRCB6h6qmKVx8agLkw==	<b>Estado</b>	<b>Fecha y hora</b>	
<b>Firmado Por</b>	Josefa Ganfornina Dorantes	Firmado	07/03/2022 10:41:03	
<b>Observaciones</b>	DILIGENCIA. Para hacer constar que este documento ha sido APROBADO INICIALMENTE por el Pleno de este Ayuntamiento, en sesión celebrada el día 23 de febrero de 2022. LA SECRETARIA ACCIDENTAL.	<b>Página</b>	1331/2041	
<b>Url De Verificación</b>	<a href="https://portal.dipusevilla.es/vfirmaAytos/code/TP6zbRCB6h6qmKVx8agLkw==">https://portal.dipusevilla.es/vfirmaAytos/code/TP6zbRCB6h6qmKVx8agLkw==</a>			

<b>JUNTA DE ANDALUCIA</b>	<b>FORMULARIO DE DATOS PARA SU INCORPORACIÓN AL INVENTARIO ANDALUZ DE INSTALACIONES DEPORTIVAS</b>	<b>ANEXO III</b>
		Rev. 04
	<b>5. DATOS ESPACIOS COMPLEMENTARIOS</b>	Hoja 3 de 5

<b>ESPACIO COMPLEMENTARIO</b>	<input type="checkbox"/> Puerto deportivo <input type="checkbox"/> Dársena deportiva <input type="checkbox"/> Marina. puerto interior <input type="checkbox"/> Embarcadero	<b>5.1.2.1. Atributos generales</b>	Asociado al espacio/s deportivo/s:  <input type="checkbox"/> Compartido con otras instalaciones <b>Estado de uso:</b> <b>Conservación:</b> Año de construcción: Año de remodelación:  <input type="checkbox"/> El espacio complementario es BAJA Fecha de baja: Motivo:	<b>5.1.2.2. Atributos específicos</b>	Nº amarres <input type="checkbox"/> Agua potable <input type="checkbox"/> Electricidad <input type="checkbox"/> Gasolinera <input type="checkbox"/> Dique seco Calado de la bocana <input type="checkbox"/> Varadero <input type="checkbox"/> Elevador <input type="checkbox"/> Rampa <input type="checkbox"/> Pantalán
-------------------------------	---	-------------------------------------	---	---------------------------------------	--

<b>Código Seguro De Verificación:</b>	TP6zbRCB6h6qmKVx8agLkw==	<b>Estado</b>	<b>Fecha y hora</b>	
<b>Firmado Por</b>	Josefa Ganformina Dorantes	Firmado	07/03/2022 10:41:03	
<b>Observaciones</b>	DILIGENCIA. Para hacer constar que este documento ha sido APROBADO INICIALMENTE por el Pleno de este Ayuntamiento, en sesión celebrada el día 23 de febrero de 2022. LA SECRETARIA ACCIDENTAL.	<b>Página</b>	1332/2041	
<b>Url De Verificación</b>	<a href="https://portal.dipusevilla.es/vfirmaAytos/code/TP6zbRCB6h6qmKVx8agLkw==">https://portal.dipusevilla.es/vfirmaAytos/code/TP6zbRCB6h6qmKVx8agLkw==</a>			


<b>JUNTA DE ANDALUCIA</b>	<b>FORMULARIO DE DATOS PARA SU INCORPORACIÓN AL INVENTARIO ANDALUZ DE INSTALACIONES DEPORTIVAS</b>	<b>ANEXO III</b>
		Rev. 04
	<b>5. DATOS ESPACIOS COMPLEMENTARIOS</b>	Hoja 4 de 5

<input type="checkbox"/> <b>6. ESPACIOS COMPLEMENTARIOS DE ZONAS DE REMO Y PIRAGÜISMO</b>			Asociado al espacio/s deportivo/s: <input type="checkbox"/> Compartido con otras instalaciones <b>Estado de uso:</b> <b>Conservación:</b> Año de construcción: Año de remodelación:  <input type="checkbox"/> El espacio complementario es BAJA Fecha de baja: Motivo:	5.1.1. Atributos generales          5.1.2.2. Atributos específicos	<input type="checkbox"/> Pantalanes <input type="checkbox"/> Torre de jueces <input type="checkbox"/> Hangar de canoas y/o piraguas <input type="checkbox"/> Muelles
<input type="checkbox"/> <b>7. REFUGIOS DE MONTAÑA</b>	Nombre oficial	5.1.1. Atributos generales	Asociado al espacio/s deportivo/s: <input type="checkbox"/> Compartido con otras instalaciones <b>Estado de uso:</b> <b>Conservación:</b> Año de construcción: Año de remodelación:  <input type="checkbox"/> El espacio complementario es BAJA Fecha de baja: Motivo:	5.1.2.2. Atributos específicos	Cota de altura (m) <input type="checkbox"/> Zona de vivac Nº plazas <input type="checkbox"/> Cocina <input type="checkbox"/> Guarda Periodo de apertura
<input type="checkbox"/> <b>8. ESPACIOS COMPLEMENTARIOS DE ZONAS DE CIRCUITOS A MOTOR</b>	<input type="checkbox"/> Boxes <input type="checkbox"/> Torre de control <input type="checkbox"/> Paddock <input type="checkbox"/> Guardería karts <input type="checkbox"/> Aparcamiento de personal de servicio	5.1.1. Atributos generales	Asociado al espacio/s deportivo/s: <input type="checkbox"/> Compartido con otras instalaciones <b>Estado de uso:</b> <b>Conservación:</b> Año de construcción: Año de remodelación:  <input type="checkbox"/> El espacio complementario es BAJA Fecha de baja: Motivo:	5.1.2.2. Atributos específicos	Nº plazas Superficie (m <sup>2</sup> ) <input type="checkbox"/> Electricidad <input type="checkbox"/> Agua potable <input type="checkbox"/> Gasolinera
<input type="checkbox"/> <b>9. PALOMAR</b>		5.1.1. Atributos generales	Asociado al espacio/s deportivo/s: <input type="checkbox"/> Compartido con otras instalaciones <b>Estado de uso:</b> <b>Conservación:</b> Año de construcción: Año de remodelación:  <input type="checkbox"/> El espacio complementario es BAJA Fecha de baja: Motivo:	5.1.2.2. Atributos específicos	Volumen (m <sup>3</sup> ) Nº palomas/m <sup>3</sup>
<input type="checkbox"/> <b>10. OTROS ESPACIOS COMPLEMENTARIOS</b>	Denominación			5.1.2.2. Atributos específicos	
<b>5.1.2.3. OBSERVACIONES</b>					

<b>Código Seguro De Verificación:</b>	TP6zbRCB6h6qmKVx8agLkw==	<b>Estado</b>	<b>Fecha y hora</b>
<b>Firmado Por</b>	Josefa Ganformina Dorantes	Firmado	07/03/2022 10:41:03
<b>Observaciones</b>	DILIGENCIA. Para hacer constar que este documento ha sido APROBADO INICIALMENTE por el Pleno de este Ayuntamiento, en sesión celebrada el día 23 de febrero de 2022. LA SECRETARÍA ACCIDENTAL.	<b>Página</b>	1333/2041
<b>Url De Verificación</b>	<a href="https://portal.dipusevilla.es/vfirmaAytos/code/TP6zbRCB6h6qmKVx8agLkw==">https://portal.dipusevilla.es/vfirmaAytos/code/TP6zbRCB6h6qmKVx8agLkw==</a>		



<b>JUNTA DE ANDALUCÍA</b>	<b>FORMULARIO DE DATOS PARA SU INCORPORACIÓN AL INVENTARIO ANDALUZ DE INSTALACIONES DEPORTIVAS</b>	<b>ANEXO III</b>
	<b>5. DATOS ESPACIOS COMPLEMENTARIOS</b>	Rev. 04 Hoja 5 de 5

<b>Código Seguro De Verificación:</b>	TP6zbRCB6h6qmKVx8agLkw==	<b>Estado</b>	<b>Fecha y hora</b>	
<b>Firmado Por</b>	Josefa Ganformina Dorantes	Firmado	07/03/2022 10:41:03	
<b>Observaciones</b>	DILIGENCIA. Para hacer constar que este documento ha sido APROBADO INICIALMENTE por el Pleno de este Ayuntamiento, en sesión celebrada el día 23 de febrero de 2022. LA SECRETARIA ACCIDENTAL.	<b>Página</b>	1334/2041	
<b>Url De Verificación</b>	<a href="https://portal.dipusevilla.es/vfirmaAytos/code/TP6zbRCB6h6qmKVx8agLkw==">https://portal.dipusevilla.es/vfirmaAytos/code/TP6zbRCB6h6qmKVx8agLkw==</a>			

## PLAN LOCAL DE INSTALACIONES Y EQUIPAMIENTOS DEPORTIVOS DE LEBRIJA

# ANEXOS

### E.- PARQUES PARQUE BIOSALUDABLE EL BOULEVAR




<b>Código Seguro De Verificación:</b>	TP6zbRCB6h6qmKVx8agLkw==	<b>Estado</b>	<b>Fecha y hora</b>
<b>Firmado Por</b>	Josefa Ganformina Dorantes	Firmado	07/03/2022 10:41:03
<b>Observaciones</b>	DILIGENCIA. Para hacer constar que este documento ha sido APROBADO INICIALMENTE por el Pleno de este Ayuntamiento, en sesión celebrada el día 23 de febrero de 2022. LA SECRETARÍA ACCIDENTAL.	<b>Página</b>	1335/2041
<b>Url De Verificación</b>	<a href="https://portal.dipusevilla.es/vfirmaAytos/code/TP6zbRCB6h6qmKVx8agLkw==">https://portal.dipusevilla.es/vfirmaAytos/code/TP6zbRCB6h6qmKVx8agLkw==</a>		



<b>JUNTA DE ANDALUCIA</b>	<b>FORMULARIO DE DATOS PARA SU INCORPORACIÓN AL INVENTARIO ANDALUZ DE INSTALACIONES DEPORTIVAS</b>	<b>ANEXO I</b>
		Rev. 04
	<b>3. DATOS GENERALES DE LA INSTALACIÓN</b>	Hoja 1 de 3

**3.1. ATRIBUTOS GENERALES**


<b>1. CÓDIGO</b> (A rellenar por Admón.)		<b>2. NOMBRE OFICIAL DE LA INSTALACIÓN</b> PARQUE BIOSALUDABLE EL BULEVAR		<b>ESPACIOS DEPORTIVOS Y COMPL.</b> Nº de espacios deportivos: 1 Nº de esp. complementarios: -	
<b>2. NOMBRE COMÚN O POR LA QUE ES CONOCIDA</b> EL BULEVAR			<b>3. COMPLEJO POLIDEPORTIVO</b> <input type="checkbox"/> Esta instalación forma parte de un complejo deportivo Nombre del complejo:		
<b>4. DIRECCIÓN</b> <b>TIPO VÍA</b>   <b>NOMBRE VÍA</b> Avenida   OCEANO ATLANTICO		<b>NUMERO</b> <b>S/N</b>	<b>CALIFICADOR DE NÚMERO</b>	<b>CÓDIGO POSTAL</b> <b>41740</b>	
<b>KILÓMETRO EN LA</b>	<b>COMPLEMENTO DE DOMICILIO:</b> Urbanización, residencial,		<b>ENTIDAD DE POBLACIÓN</b>		
<b>5. PROVINCIA</b> SEVILLA		<b>6. MUNICIPIO</b> L E B R I J A		<b>7. ZONA DEPORTIVA</b>	
<b>8. AGRUPACIÓN TERRITORIAL</b> E-7 BAJO GUADALQUIVIR DE SEVILLA		<b>9. NÚCLEO DE POBLACIÓN</b> 27.432		<b>10. DISTRITO MUNICIPAL</b>	<b>11. BARRIO</b>
<b>12. EMPLAZAMIENTO EN ESPACIO NATURAL PROTEGIDO</b> <input type="checkbox"/> SI <input checked="" type="checkbox"/> NO Indicar:			<b>13. LICENCIA DE ACTIVIDAD</b> <input checked="" type="checkbox"/> SI <input type="checkbox"/> NO		
<b>15. LA INSTALACIÓN REUTILIZA O ADAPTA UNA INSTALACIÓN PREVIA</b> <input checked="" type="checkbox"/> SI <input type="checkbox"/> NO Indicar: PARQUE RECREATIVO			<b>14. INSTALACIÓN INTEGRADA EN EDIFICIO MULTIFUNCIONAL</b> <input type="checkbox"/> SI <input checked="" type="checkbox"/> NO Indicar:		
<b>16. OTROS DATOS</b> TELEFONO FIJO   TELEFONO MOVIL   FAX   WEB   E-MAIL 955-97-45-25         medioambiente@lebrija.es					
<b>17. COORDENADAS UTM (ETRS89)</b> X   Y   Z   HUSO 760818.51   4090577.515   49   29 Y 30			<b>18. COORDENADAS GEOGRÁFICAS</b> LONGITUD   LATITUD <b>6° 4' 54.94989"</b>   <b>36° 55' 20.72840"</b> W   N		
<b>19. INSTALACIÓN PLURIMUNICIPAL</b> <input type="checkbox"/> Municipios:		<b>NO PUBLICAR EN INTERNET</b> <input type="checkbox"/>		<b>20. AÑO INICIO ACTIV.</b> 2.010	
<b>22. CENTRO EDUCACIÓN</b> <input type="checkbox"/> Pertenece a Centro Educativo Tipo de Centro Educativo: Nivel de Enseñanza:		<b>23. NIVEL DE DOTACIÓN</b> <input checked="" type="checkbox"/> Red Básica <input type="checkbox"/> Red Complementaria <input type="checkbox"/> Red Especial		<b>24. SITUACIÓN INSTALACIÓN</b> <input checked="" type="checkbox"/> Urbana <input type="checkbox"/> Periférica <input type="checkbox"/> No Urbana	
<b>25. ACCESIBILIDAD/SUPRESION DE BARRERAS ARQUITECTÓNICAS</b> Persona Usuaría Deportista   Persona Usuaría Espectadora <input checked="" type="checkbox"/> Permite circulación exterior   <input checked="" type="checkbox"/> Permite circulación exterior <input checked="" type="checkbox"/> Permite la circulación interior   <input checked="" type="checkbox"/> Permite la circulación interior <input type="checkbox"/> Tiene vestuarios adaptados (al menos uno)   <input type="checkbox"/> Tiene aseos adaptados (al menos uno) <input type="checkbox"/> Tiene aseos adaptados (al menos uno)   <input checked="" type="checkbox"/> La Instalación ha sido concebida como <input type="checkbox"/> La instalación se ha adaptado mediante					
<b>26. RÉGIMEN DE ACCESO</b> <input checked="" type="checkbox"/> Libre gratuito <input type="checkbox"/> Libre pagando entrada <input type="checkbox"/> Libre pagando cuota periódica de abono o socio			<input type="checkbox"/> Restringido a alumnos <input type="checkbox"/> Restringido a residentes <input type="checkbox"/> Restringido a trabajadores o accionistas		<b>27. USUARIOS</b> <input checked="" type="checkbox"/> Escolares <input checked="" type="checkbox"/> Deportistas de competición <input checked="" type="checkbox"/> Deportistas en general
<b>28. EFICIENCIA ENERGÉTICA</b> DISEÑO <input type="checkbox"/> Bioclimático <input type="checkbox"/> Ecoeficiente		<b>TRATAMIENTO DE RESIDUOS</b> <input type="checkbox"/> Previo a la recogida <input type="checkbox"/> Separación		<b>CALIFICACIÓN ENERGÉTICA DE EDIFICACIONES</b> TIPO DE EDIFICACIÓN   CALIFICACIÓN _____  _____ _____  _____ _____  _____ _____  _____	
<b>INSTALACIÓN PROPIA DE ENERGÍA RENOVABLE</b> <input type="checkbox"/> Planta de generación propia Tipo de generador:		<b>GESTIÓN DEL AGUA</b> Superficie regable (m²): <input type="checkbox"/> Sistemas de ahorro			
<b>29. PROTECCIÓN CONTRA INCENDIOS</b> <input type="checkbox"/> Alumbrado de emergencia   <input type="checkbox"/> Bocas de incendios equipadas   <input type="checkbox"/> Extintores portátiles   <input type="checkbox"/> Detección					

<b>Código Seguro De Verificación:</b>	TP6zbRCB6h6qmKVx8agLkw==	<b>Estado</b>	<b>Fecha y hora</b>	
<b>Firmado Por</b>	Josefa Ganfornina Dorantes	Firmado	07/03/2022 10:41:03	
<b>Observaciones</b>	DILIGENCIA. Para hacer constar que este documento ha sido APROBADO INICIALMENTE por el Pleno de este Ayuntamiento, en sesión celebrada el día 23 de febrero de 2022. LA SECRETARIA ACCIDENTAL.	<b>Página</b>	1336/2041	
<b>Url De Verificación</b>	<a href="https://portal.dipusevilla.es/vfirmaAytos/code/TP6zbRCB6h6qmKVx8agLkw==">https://portal.dipusevilla.es/vfirmaAytos/code/TP6zbRCB6h6qmKVx8agLkw==</a>			



<b>JUNTA DE ANDALUCÍA</b>	<b>FORMULARIO DE DATOS PARA SU INCORPORACIÓN AL INVENTARIO ANDALUZ DE INSTALACIONES DEPORTIVAS</b>	<b>ANEXO I</b>
		Rev. 04
	<b>3. DATOS GENERALES DE LA INSTALACIÓN</b>	Hoja 2 de 3


<p><b>30. PROPIEDAD</b></p> <p>Nombre de la persona propietaria: AYUNTAMIENTO</p> <p><input checked="" type="checkbox"/> Propiedad pública</p> <ul style="list-style-type: none"> <li><input type="checkbox"/> Admón. General del Estado</li> <li><input type="checkbox"/> Admón. Autonómica</li> <li><input checked="" type="checkbox"/> Admón. Local</li> </ul> <p><input type="checkbox"/> Propiedad privada</p> <ul style="list-style-type: none"> <li><input type="checkbox"/> Privados deportivos <ul style="list-style-type: none"> <li><input type="checkbox"/> Asociativos</li> <li><input type="checkbox"/> Empresas</li> </ul> </li> <li><input type="checkbox"/> Privados no deportivos <ul style="list-style-type: none"> <li><input type="checkbox"/> Educativos</li> <li><input type="checkbox"/> Religiosos</li> <li><input type="checkbox"/> Sociedades Empresariales</li> <li><input type="checkbox"/> Residenciales</li> <li><input type="checkbox"/> Turísticos</li> <li><input type="checkbox"/> Otros</li> </ul> </li> </ul>	<p><b>31. GESTIÓN</b></p> <p><input checked="" type="checkbox"/> La persona gestora de la instalación es la misma que la propietaria</p> <p>Nombre de la persona gestora:</p> <p><input type="checkbox"/> Gestión pública</p> <ul style="list-style-type: none"> <li><input type="checkbox"/> Admón. General del Estado</li> <li><input type="checkbox"/> Admón. Autonómica</li> <li><input type="checkbox"/> Admón. Local</li> </ul> <p><input type="checkbox"/> Gestión privada</p> <ul style="list-style-type: none"> <li><input type="checkbox"/> Privada deportiva <ul style="list-style-type: none"> <li><input type="checkbox"/> Asociativos</li> <li><input type="checkbox"/> Empresas</li> </ul> </li> <li><input type="checkbox"/> Privada no deportiva <ul style="list-style-type: none"> <li><input type="checkbox"/> Educativos</li> <li><input type="checkbox"/> Religiosos</li> <li><input type="checkbox"/> Sociedades Empresariales</li> <li><input type="checkbox"/> Residenciales</li> <li><input type="checkbox"/> Turísticos</li> <li><input type="checkbox"/> Otros</li> </ul> </li> </ul>
<p><b>32. Observaciones</b></p>	

<b>Código Seguro De Verificación:</b>	TP6zbRCB6h6qmKVx8agLkw==	<b>Estado</b>	<b>Fecha y hora</b>	
<b>Firmado Por</b>	Josefa Ganformina Dorantes	Firmado	07/03/2022 10:41:03	
<b>Observaciones</b>	DILIGENCIA. Para hacer constar que este documento ha sido APROBADO INICIALMENTE por el Pleno de este Ayuntamiento, en sesión celebrada el día 23 de febrero de 2022. LA SECRETARIA ACCIDENTAL.	<b>Página</b>	1337/2041	
<b>Url De Verificación</b>	<a href="https://portal.dipusevilla.es/vfirmaAytos/code/TP6zbRCB6h6qmKVx8agLkw==">https://portal.dipusevilla.es/vfirmaAytos/code/TP6zbRCB6h6qmKVx8agLkw==</a>			

<b>JUNTA DE ANDALUCÍA</b>	<b>FORMULARIO DE DATOS PARA SU INCORPORACIÓN AL INVENTARIO ANDALUZ DE INSTALACIONES DEPORTIVAS</b>	<b>ANEXO I</b>
		Rev. 04
	<b>3. DATOS GENERALES DE LA INSTALACIÓN</b>	Hoja 3 de 3

### 3.2. SERVICIOS AUXILIARES


<b>1. MOVILIDAD</b> <input checked="" type="checkbox"/> Transporte colectivo (estación o parada de transporte colectivo en las inmediaciones de la instalación) <input type="checkbox"/> Integración de un Centro de carácter sociocultural o comercial <input checked="" type="checkbox"/> Aparcamiento (propio o en las inmediaciones) <input type="checkbox"/> Servicio público de                      Indicar distancia a punto de servicio más <input type="checkbox"/> Aparcamiento de bicicletas	
<b>2. TERMAL</b> <input type="checkbox"/> Sauna <input type="checkbox"/> Hidromasaje <input type="checkbox"/> Baño turco <input type="checkbox"/> Ducha ciclónica	
<b>3. SERVICIOS GENERALES</b>	
<input type="checkbox"/> Bar <input type="checkbox"/> Restaurante <input type="checkbox"/> Residencia deportiva. Número de camas: <input checked="" type="checkbox"/> Zona Infantil <input type="checkbox"/> Servicios comerciales <input type="checkbox"/> Control de acceso	<input type="checkbox"/> Oficinas <input type="checkbox"/> Salón de actos <input type="checkbox"/> Sala de lectura <input type="checkbox"/> Sala de exposiciones <input type="checkbox"/> Aula de formación
<b>4. SALUD Y ESTÉTICA</b>	
<input type="checkbox"/> Centro Médico <input type="checkbox"/> Enfermería <input type="checkbox"/> Desfibrilador permanente <input type="checkbox"/> Conexión 112	<input type="checkbox"/> Peluquería <input type="checkbox"/> Estética <input type="checkbox"/> Fisioterapia <input type="checkbox"/> Masaje
<b>5. SERVICIOS DE MANTENIMIENTO</b>	
<input type="checkbox"/> Almacén general <input type="checkbox"/> Taller de mantenimiento	
<b>6. OTROS</b>	

<b>Código Seguro De Verificación:</b>	TP6zbRCB6h6qmKVx8agLkw==	<b>Estado</b>	<b>Fecha y hora</b>	
<b>Firmado Por</b>	Josefa Ganformina Dorantes	Firmado	07/03/2022 10:41:03	
<b>Observaciones</b>	DILIGENCIA. Para hacer constar que este documento ha sido APROBADO INICIALMENTE por el Pleno de este Ayuntamiento, en sesión celebrada el día 23 de febrero de 2022. LA SECRETARIA ACCIDENTAL.	<b>Página</b>	1338/2041	
<b>Url De Verificación</b>	<a href="https://portal.dipusevilla.es/vfirmaAytos/code/TP6zbRCB6h6qmKVx8agLkw==">https://portal.dipusevilla.es/vfirmaAytos/code/TP6zbRCB6h6qmKVx8agLkw==</a>			

<b>JUNTA DE ANDALUCÍA</b>	<b>FORMULARIO DE DATOS PARA SU INCORPORACIÓN AL INVENTARIO ANDALUZ DE INSTALACIONES DEPORTIVAS</b>	<b>ANEXO II</b>
		Rev. 04
	<b>4. DATOS DE LOS ESPACIOS DEPORTIVOS</b>	Hoja 1 de 8

**4.1. ATRIBUTOS GENERALES (a rellenar por cada espacio deportivo)**

<b>1. CLASE DE ESPACIO DEPORTIVO</b>		<b>2. ACTIVIDAD DEPORTIVA PRINCIPAL</b>		<b>3. OTRAS ACTIVIDADES</b>	
<b>ESPACIO SINGULAR</b>		<b>EJERCICIOS MUSCULARES Y DE MOVILIDAD</b>			
<b>4. CERRAMIENTO</b>		<b>5. ESTADO DE USO</b>		<b>6. ILUMINACIÓN (USO NOCTURNO)</b>	
<input checked="" type="checkbox"/> Espacio abierto <input checked="" type="checkbox"/> Aire libre (no dispone de cubierta) <input type="checkbox"/> Cerramiento estacional (temporadas) <input type="checkbox"/> Sólo cubierto (con abertura lateral) <input type="checkbox"/> Recinto cerrado <input type="checkbox"/> Cerrado fijo (cerramiento tradicional) <input type="checkbox"/> Cubierta móvil <input type="checkbox"/> Cerramiento textil		<input checked="" type="checkbox"/> En uso <input type="checkbox"/> Fuera de uso <input checked="" type="checkbox"/> Normal <input type="checkbox"/> Estacional <input type="checkbox"/> En construcción <input type="checkbox"/> En remodelación <input type="checkbox"/> Fuera de uso		<input type="checkbox"/> Permite el uso <input type="checkbox"/> Permite competición <input type="checkbox"/> Permite entrenamientos <input checked="" type="checkbox"/> No permite el uso nocturno <input checked="" type="checkbox"/> No hay iluminación <input checked="" type="checkbox"/> Es parcial o insuficiente	
<b>7. PAVIMENTO</b> (sobre el que se desarrolla la actividad deportiva)			<b>8. CONSERVACIÓN DEL PAVIMENTO</b>		
<input checked="" type="checkbox"/> <b>Natural.</b> Tierra (pavimento original) <input type="checkbox"/> <b>Madera.</b> <input type="checkbox"/> <b>Hierba artificial.</b> <input type="checkbox"/> <b>Sintéticos.</b> <input type="checkbox"/> <b>Metálicos.</b> <input type="checkbox"/> <b>Hormigones y aglomerados.</b> <input type="checkbox"/> <b>Baldosas y similar.</b> <input type="checkbox"/> <b>Otros pavimentos.</b>			<input checked="" type="checkbox"/> Permite la práctica deportiva <input checked="" type="checkbox"/> Bueno <input type="checkbox"/> Regular <input type="checkbox"/> No permite la práctica deportiva <input type="checkbox"/> Mal estado <input type="checkbox"/> Inservible		
<b>9. AÑO CONSTRUCCIÓN</b>	<b>10. AÑO REMODELACIÓN</b>	<b>11. ALTURA LIBRE</b>		<b>14. BAJA</b>	
2010	2015	metros		<input type="checkbox"/> El espacio deportivo es BAJA Fecha de baja:	
<b>12. SISTEMA DE CALEFACCIÓN</b>		<b>13. SISTEMA DE CLIMATIZACIÓN</b>		Motivo:	
<input type="checkbox"/> Posee sistema de calefacción		<input type="checkbox"/> Posee sistema de			
<b>15. OBSERVACIONES</b>					
MÁQUINAS SE ENCUENTRAN EN BUENAS CONDICIONES PARA SU USO.					

<b>Código Seguro De Verificación:</b>	TP6zbrCB6h6qmKVx8agLkw==	<b>Estado</b>	<b>Fecha y hora</b>		
<b>Firmado Por</b>	Josefa Ganfornina Dorantes	Firmado	07/03/2022 10:41:03		
<b>Observaciones</b>	DILIGENCIA. Para hacer constar que este documento ha sido APROBADO INICIALMENTE por el Pleno de este Ayuntamiento, en sesión celebrada el día 23 de febrero de 2022. LA SECRETARIA ACCIDENTAL.		<b>Página</b>		1339/2041
<b>Url De Verificación</b>	<a href="https://portal.dipusevilla.es/vfirmaAytos/code/TP6zbrCB6h6qmKVx8agLkw==">https://portal.dipusevilla.es/vfirmaAytos/code/TP6zbrCB6h6qmKVx8agLkw==</a>				

<b>JUNTA DE ANDALUCÍA</b>	<b>FORMULARIO DE DATOS PARA SU INCORPORACIÓN AL INVENTARIO ANDALUZ DE INSTALACIONES DEPORTIVAS</b>	<b>ANEXO II</b>
		Rev. 04
	<b>4. DATOS DE LOS ESPACIOS DEPORTIVOS</b>	Hoja 2 de 8

#### 4.2. ESPACIOS CONVENCIONALES Y SUS ATRIBUTOS ESPECÍFICOS


<b>1. PISTAS POLIDEPORTIVAS</b>	<input type="checkbox"/> Pista polideportiva de 400 m <sup>2</sup> hasta 800 m <sup>2</sup> de superficie. <input type="checkbox"/> Pista polideportiva de 800 m <sup>2</sup> hasta 1000 m <sup>2</sup> de superficie. <input type="checkbox"/> Pista polideportiva de 1000 m <sup>2</sup> o mayor superficie.	<b>2. PISTAS ESPECIALIZADAS Y OTRAS PISTAS</b>	<input type="checkbox"/> Pista de tenis (Sup. ≥400 m <sup>2</sup> ) <input type="checkbox"/> Pista de hielo (Sup. ≥400 m <sup>2</sup> ) <input type="checkbox"/> Pista de petanca (Sup. ≥20 m <sup>2</sup> ) <input type="checkbox"/> Otras pistas (Sup. ≥400 m <sup>2</sup> ) <input type="checkbox"/> Otras pistas (Sup. <400 m <sup>2</sup> )	Atributos específicos	Largo (m): Ancho (m): Superficie (m <sup>2</sup> ): Orientación eje longitudinal:
<b>1. PISTAS POLIDEPORTIVAS CON FRONTÓN</b>	<input type="checkbox"/> Pista polideportiva de 400 m <sup>2</sup> hasta 800 m <sup>2</sup> con frontón. <input type="checkbox"/> Pista polideportiva de 800 m <sup>2</sup> hasta 1000 m <sup>2</sup> con frontón. <input type="checkbox"/> Pista polideportiva de 800 m <sup>2</sup> o mayor superficie con frontón.	<b>2. FRONTONES Y OTRAS PISTAS DE PARED</b>	<input type="checkbox"/> Frontón (Sup. ≥200 m <sup>2</sup> ) <input type="checkbox"/> Padel (Sup. ≥150 m <sup>2</sup> ) <input type="checkbox"/> Squash (Sup. ≥50 m <sup>2</sup> ) <input type="checkbox"/> Trinquete (Sup. ≥200 m <sup>2</sup> ) <input type="checkbox"/> Otras pistas (Sup. ≥400 m <sup>2</sup> ) <input type="checkbox"/> Otras pistas (Sup. <400 m <sup>2</sup> )	Atributos específicos	Largo (m): Ancho (m): Altura pared (m): Superficie (m <sup>2</sup> ): Número de paredes: Orientación eje longitudinal:
<b>1. CAMPOS POLIDEPORTIVOS</b>	<input type="checkbox"/> Campo polideportivo de 2000 m <sup>2</sup> hasta 4000 m <sup>2</sup> de superficie. <input type="checkbox"/> Campo polideportivo de 4000 m <sup>2</sup> hasta 8000 m <sup>2</sup> de superficie. <input type="checkbox"/> Campo polideportivo de 8000 m <sup>2</sup> o mayor superficie	<b>2. CAMPOS ESPECIALIZADOS Y OTROS CAMPOS</b>	<input type="checkbox"/> Campo de fútbol (sup. mín. 4000 m <sup>2</sup> ) <input type="checkbox"/> Campo de fútbol-7 (sup. mín. 1500 m <sup>2</sup> ) <input type="checkbox"/> Campo de rugby (sup. mín. 4000 m <sup>2</sup> ) <input type="checkbox"/> Campo de hockey (sup. mín. 4000 m <sup>2</sup> ) <input type="checkbox"/> Campo de béisbol (sup. mín. 4000 m <sup>2</sup> ) <input type="checkbox"/> Campo de softbol (sup. mín. 1500 m <sup>2</sup> ) <input type="checkbox"/> Zona de lanzamiento de atletismo (campo interior pista de atletismo, mín. 2000 m <sup>2</sup> ) <input type="checkbox"/> Otros campos (sup. ≥2000 m <sup>2</sup> ) <input type="checkbox"/> Otros campos (sup. <2000 m <sup>2</sup> )	Atributos específicos	Tipo de Césped <input type="checkbox"/> Natural <input type="checkbox"/> Artificial Largo (m): Ancho (m): Superficie (m <sup>2</sup> ): Superficie regable: Orientación eje longitudinal:
<b>1. ESPACIOS LONGITUDINALES DE ATLETISMO</b>	<input type="checkbox"/> Pista de atletismo de 400 m. <input type="checkbox"/> Pista de atletismo de 300 m. <input type="checkbox"/> Pista de atletismo de 200 m. <input type="checkbox"/> Otras pistas atletismo, mín. de 100 m. <input type="checkbox"/> Recta carreras de atletismo (mín. 50m). <input type="checkbox"/> Recta de saltos: longitud, triple y pértiga (mínimo 40 m). <input type="checkbox"/> Zona de salto de altura (mínimo 40 m).	<b>2. OTROS ESPACIOS LONGITUDINALES</b>	<input type="checkbox"/> Velódromo (Sup. <200 m). <input type="checkbox"/> Patinódromo (Sup. <200 m). <input type="checkbox"/> Anillo de hielo (Sup. <200 m). <input type="checkbox"/> Otros espacios longitudinales (Sup. ≥100m).	Atributos específicos	Largo (m): Ancho (m): Superficie (m <sup>2</sup> ): Número de calles: Orientación eje longitudinal:
<b>1. VASOS DEPORTIVOS</b>	<input type="checkbox"/> Vaso deportivo de 25 m. <input type="checkbox"/> Vaso deportivo de 33 m. <input type="checkbox"/> Vaso deportivo de 50 m.	<b>2. OTROS VASOS</b>	<input type="checkbox"/> Vaso de enseñanza. <input type="checkbox"/> Vaso recreativo. <input type="checkbox"/> Vaso hidromasaje. <input type="checkbox"/> Vaso de chapoteo. <input type="checkbox"/> Otros vasos (Sup. ≥50 m <sup>2</sup> ). <input type="checkbox"/> Otros vasos (Sup. <50 m <sup>2</sup> ).	Atributos específicos	Largo (m): Ancho (m): Profundidad máxima (m): Profundidad mínima (m): Pendiente del suelo: Número de calles: Superficie (m <sup>2</sup> ): <b>Rebosadero del vaso:</b> <b>Accesibilidad al vaso:</b> Orientación eje longitudinal: <b>Pavimento recinto vasos:</b> Sistema calentamiento agua: Fuente de energía: Sistema tratamiento agua:
<b>6. SALAS</b> (recinto cerrado sin los requerimientos dimensionales de las pistas, por lo que pueden ser irregulares o incluso tener columnas, etc...)					

<b>Código Seguro De Verificación:</b>	TP6zbRCB6h6qmKVx8agLkw==	<b>Estado</b>	Fecha y hora
<b>Firmado Por</b>	Josefa Ganformina Dorantes	Firmado	07/03/2022 10:41:03
<b>Observaciones</b>	DILIGENCIA. Para hacer constar que este documento ha sido APROBADO INICIALMENTE por el Pleno de este Ayuntamiento, en sesión celebrada el día 23 de febrero de 2022. LA SECRETARÍA ACCIDENTAL.	<b>Página</b>	1340/2041
<b>Url De Verificación</b>	<a href="https://portal.dipusevilla.es/vfirmaAytos/code/TP6zbRCB6h6qmKVx8agLkw==">https://portal.dipusevilla.es/vfirmaAytos/code/TP6zbRCB6h6qmKVx8agLkw==</a>		



<b>JUNTA DE ANDALUCÍA</b>	<b>FORMULARIO DE DATOS PARA SU INCORPORACIÓN AL INVENTARIO ANDALUZ DE INSTALACIONES DEPORTIVAS</b>	<b>ANEXO II</b>
		Rev. 04
	<b>4. DATOS DE LOS ESPACIOS DEPORTIVOS</b>	Hoja 3 de 8

1. SALAS POLIVALENTES	<input type="checkbox"/> Sala polivalente de 100 hasta 200 m <sup>2</sup> <input type="checkbox"/> Sala polivalente de 200 hasta 300 m <sup>2</sup> <input type="checkbox"/> Sala polivalente de 300 a mayor sup.	2. SALAS ESPECIALIZADAS Y OTRAS SALAS	<input type="checkbox"/> Sala equipada. <input type="checkbox"/> Sala de artes marciales. <input type="checkbox"/> Sala de esgrima. <input type="checkbox"/> Sala de tiro con arco. <input type="checkbox"/> Sala de tiro de precisión. <input type="checkbox"/> Sala especializada. <input type="checkbox"/> Otras salas (Sup. <50 m <sup>2</sup> ). <input type="checkbox"/> Otras salas (Sup. ≥ 50 m <sup>2</sup> ).	Atributos específicos	Largo (m): Ancho (m): Superficie (m <sup>2</sup> ): Altura de la sala: Orientación eje longitudinal:
<b>7. OBSERVACIONES</b>					

<b>Código Seguro De Verificación:</b>	TP6zbRCB6h6qmKVx8agLkw==	<b>Estado</b>	<b>Fecha y hora</b>	
<b>Firmado Por</b>	Josefa Ganformina Dorantes	Firmado	07/03/2022 10:41:03	
<b>Observaciones</b>	DILIGENCIA. Para hacer constar que este documento ha sido APROBADO INICIALMENTE por el Pleno de este Ayuntamiento, en sesión celebrada el día 23 de febrero de 2022. LA SECRETARIA ACCIDENTAL.	<b>Página</b>	1341/2041	
<b>Url De Verificación</b>	<a href="https://portal.dipusevilla.es/vfirmaAytos/code/TP6zbRCB6h6qmKVx8agLkw==">https://portal.dipusevilla.es/vfirmaAytos/code/TP6zbRCB6h6qmKVx8agLkw==</a>			

<b>JUNTA DE ANDALUCÍA</b>	<b>FORMULARIO DE DATOS PARA SU INCORPORACIÓN AL INVENTARIO ANDALUZ DE INSTALACIONES DEPORTIVAS</b>	<b>ANEXO II</b>
		Rev. 04
	<b>4. DATOS DE LOS ESPACIOS DEPORTIVOS</b>	Hoja 4 de 8

#### 4.3. ESPACIOS SINGULARES Y SUS ATRIBUTOS ESPECÍFICOS


<b>CAMPO DE JUEGO</b>	<input type="checkbox"/> Campos de golf (al menos 9 hoyos, de par 3,4 o 5). <input type="checkbox"/> Pitch and putt. <input type="checkbox"/> Campo de golf rústico. <input type="checkbox"/> Otros campos de golf.	<b>ZONA DE PRÁCTICAS</b>	<input type="checkbox"/> Campo de prácticas. <input type="checkbox"/> Zona de <i>approach</i> . <input type="checkbox"/> Zona de pateo (patting-green).	<b>Atributos específicos</b>	Número de hoyos Longitud (m) Par del campo Superficie (m <sup>2</sup> ) Superficie Regable (m <sup>2</sup> ):
	<b>2. CIRCUITOS DE MOTOR</b> <input type="checkbox"/> Circuito de velocidad (L ≥ 2000 m) <input type="checkbox"/> Circuito de karts (L ≥ 200 m) <input type="checkbox"/> Circuito de motocross (L ≥ 500 m) <input type="checkbox"/> Otros circuitos de motor			<b>Atributos específicos</b>	Longitud del recorrido (m) Nº curvas derecha e izquierda: / Anchura de la pista (m) Parrilla de salida/nº pilotos /
	<b>3. CIRCUITO DE CARRERA A PIE</b> Circuito de carrera a pie. <input type="checkbox"/>			<b>Atributos específicos</b>	Longitud del recorrido (m) Estaciones de ejercicio.
	<b>4. CIRCUITO DE BICICLETA</b> <input type="checkbox"/> Circuito de bicicleta (circuito cerrado). <input type="checkbox"/> Carril-bici.			<b>Atributos específicos</b>	Longitud del tramo (m) Longitud total (m)
	<b>5. CANAL DE REMO Y PIRAGÜISMO</b> <input type="checkbox"/> Canal aguas tranquilas. <input type="checkbox"/> Canal aguas bravas.			<b>Atributos específicos</b>	Longitud del tramo (m) Profundidad (m) Nº calles Desnivel
	<b>6. ZONAS DE DEPORTE DE INVIERNO</b> <input type="checkbox"/> Trampolín de saltos. <input type="checkbox"/> Pista de esquí. <input type="checkbox"/> Pista de esquí de fondo. <input type="checkbox"/> Parque de snowboard. <input type="checkbox"/> Circuito de fondo y tiro. <input type="checkbox"/> Otras zonas.			<b>Atributos específicos</b>	Altura (m) –solo para trampolín-Desnivel Dificultad –solo para esquí- Longitud (m) <input type="checkbox"/> Nieve artificial Denominación pista
	<b>7. ESPACIOS DE HÍPICA</b> <input type="checkbox"/> Pista de carreras hípicas. <input type="checkbox"/> Pista de concurso. <input type="checkbox"/> Picadero. <input type="checkbox"/> Pista de ensayo. <input type="checkbox"/> Pista de saltos. <input type="checkbox"/> Campo de polo. <input type="checkbox"/> Otras pistas.			<b>Atributos específicos</b>	Longitud (m) Ancho (m) Superficie (m <sup>2</sup> )
	<b>8. ESTRUCTURAS ARTIFICIALES DE ESCALADA</b> Estructuras artificiales construidas para la práctica de deportes de montaña y escalada. Las zonas naturales equipadas para esta actividad se consideran áreas de actividad. <input type="checkbox"/> Muro de escalada. <input type="checkbox"/> Bulder (altura menor a 3 m).			<b>Atributos específicos</b>	Altura máxima (m) Superficie de escalada (m <sup>2</sup> ) <input type="checkbox"/> Presas Material
	<b>9. PISTAS DE MONOPATÍN Y PATÍN LÍNEA</b> <input type="checkbox"/> Pista monopatín y patín en línea. <input type="checkbox"/> Circuito monopatín y patín en línea. <input type="checkbox"/> Campo monopatín y patín en línea (skate park...).			<b>Atributos específicos</b>	Longitud –solo circuitos- <input type="checkbox"/> Estructura en U (half pipe) Superficie (m <sup>2</sup> )
	<b>10. PISTAS DE MODELISMO</b> <input type="checkbox"/> Circuito de automodelismo. <input type="checkbox"/> Campo de aeromodelismo. <input type="checkbox"/> Otras zonas de modalismo.			<b>Atributos específicos</b>	Longitud (m) Diámetro (si es circular): (m) Ancho (m)

<b>Código Seguro De Verificación:</b>	TP6zbrCB6h6qmKVx8agLkw==	<b>Estado</b>	Firmado
<b>Firmado Por</b>	Josefa Ganfornina Dorantes	<b>Fecha y hora</b>	07/03/2022 10:41:03
<b>Observaciones</b>	DILIGENCIA. Para hacer constar que este documento ha sido APROBADO INICIALMENTE por el Pleno de este Ayuntamiento, en sesión celebrada el día 23 de febrero de 2022. LA SECRETARÍA ACCIDENTAL.	<b>Página</b>	1342/2041
<b>Url De Verificación</b>	<a href="https://portal.dipusevilla.es/vfirmaAytos/code/TP6zbrCB6h6qmKVx8agLkw==">https://portal.dipusevilla.es/vfirmaAytos/code/TP6zbrCB6h6qmKVx8agLkw==</a>		



<b>JUNTA DE ANDALUCÍA</b>	<b>FORMULARIO DE DATOS PARA SU INCORPORACIÓN AL INVENTARIO ANDALUZ DE INSTALACIONES DEPORTIVAS</b>	<b>ANEXO II</b>
		Rev. 04
	<b>4. DATOS DE LOS ESPACIOS DEPORTIVOS</b>	Hoja 5 de 8

<b>11. CAMPOS DE TIRO</b> <input type="checkbox"/> Campo de tiro vuelo. <input type="checkbox"/> Campo de tiro de precisión. <input type="checkbox"/> Campo de tiro al plato. <input type="checkbox"/> Campo de tiro con arco. <input type="checkbox"/> Otros campos de tiro.	Atributos específicos	Longitud (m) Superficie (m²) Nº de puestos
<b>12. ZONAS DE JUEGOS POPULARES O/Y TRADICIONALES</b> <input type="checkbox"/> Pista calva. <input type="checkbox"/> Pista de tanga. <input type="checkbox"/> Pista de lanzamiento de barra castellana. <input type="checkbox"/> Pista de lanzamiento de barra aragonesa. <input type="checkbox"/> Corro de lucha. <input type="checkbox"/> Carril de Bolos Huertanos. <input type="checkbox"/> Campo de bolos Cartagenero. <input type="checkbox"/> Bolera. <input type="checkbox"/> Campo de billar romano. <input type="checkbox"/> Campo de llave (chave). <input type="checkbox"/> Otras zonas de juegos populares. Indicar:	Atributos específicos	Largo (m) Ancho (m) Superficie (m²) Diámetro (en el caso de que sean circulares) (m)
<b>13. OTROS ESPACIOS SINGULARES</b> <input type="checkbox"/> Campo de minigolf. <input type="checkbox"/> Pista de bowling. <input type="checkbox"/> Campo de casting. <input type="checkbox"/> Remo en banco fijo (con balsa). <input checked="" type="checkbox"/> Otros espacios singulares. Indicar: PARQUE BIOSALUDABLE	Atributos específicos	Superficie (m²) 100 Nº de puestos 7
<b>14. OBSERVACIONES</b>		


<b>Código Seguro De Verificación:</b>	TP6zbRCB6h6qmKVx8agLkw==	<b>Estado</b>	<b>Fecha y hora</b>	
<b>Firmado Por</b>	Josefa Ganformina Dorantes	Firmado	07/03/2022 10:41:03	
<b>Observaciones</b>	DILIGENCIA. Para hacer constar que este documento ha sido APROBADO INICIALMENTE por el Pleno de este Ayuntamiento, en sesión celebrada el día 23 de febrero de 2022. LA SECRETARIA ACCIDENTAL.	<b>Página</b>	1343/2041	
<b>Url De Verificación</b>	<a href="https://portal.dipusevilla.es/vfirmaAytos/code/TP6zbRCB6h6qmKVx8agLkw==">https://portal.dipusevilla.es/vfirmaAytos/code/TP6zbRCB6h6qmKVx8agLkw==</a>			

<b>JUNTA DE ANDALUCÍA</b>	<b>FORMULARIO DE DATOS PARA SU INCORPORACIÓN AL INVENTARIO ANDALUZ DE INSTALACIONES DEPORTIVAS</b>	<b>ANEXO II</b>
		Rev. 04
	<b>4. DATOS DE LOS ESPACIOS DEPORTIVOS</b>	Hoja 6 de 8

#### 4.4. ÁREAS DE ACTIVIDAD Y SUS ATRIBUTOS ESPECÍFICOS

##### 4.4.1. ÁREAS TERRESTRES

<b>1. ESCALADA</b> <input type="checkbox"/> Zona de escalada	Atributos específicos	Desnivel (altura en metros): Número de vías: <input type="checkbox"/> Señalización <input type="checkbox"/> Equipadas
<b>2. VÍAS FERRATAS</b> (recorrido por espacios rocosos con elementos de progresión) <input type="checkbox"/> Vía ferrata	Atributos específicos	Desnivel (m) <input type="checkbox"/> Señalización <input type="checkbox"/> Equipadas
<b>3. RUTA ECUESTRE</b> <input type="checkbox"/> Ruta ecuestre	Atributos específicos	Longitud (m) <input type="checkbox"/> Señalización
<b>4. CAMPO DE RECORRIDO DE TIRO Y DE CAZA</b> (cotos de caza) <input type="checkbox"/> Campo de tiro y caza	Atributos específicos	Superficie (m <sup>2</sup> )
<b>5. CAVIDADES</b> <input type="checkbox"/> Simas <input type="checkbox"/> Cuevas	Atributos específicos	Desnivel <input type="checkbox"/> Turísticas Longitud (m) <input type="checkbox"/> Mapa topográfico <input type="checkbox"/> Tramos subacuáticos
<b>6. VÍAS VERDES Y CAMINOS NATURALES</b> <input type="checkbox"/> Vía verde <input type="checkbox"/> Camino de siga <input type="checkbox"/> Otros caminos naturales (históricos, cañadas, rural, etc...)	Atributos específicos	Longitud del tramo principal (m) <input type="checkbox"/> Señalización
<b>7. SENDEROS</b> (GR, PR, locales, urbanos, etc...) <input type="checkbox"/> Gran recorrido (GR) <input type="checkbox"/> Pequeño recorrido (PR) <input type="checkbox"/> Sendero Local (SL) <input type="checkbox"/> Sendero Urbano (SU)	Atributos específicos	Longitud del tramo municipal (m)
<b>8. ACTIVIDAD FÍSICO-DEPORTIVA EN PLAYAS Y RÍOS</b> <input type="checkbox"/> Playas naturales <input type="checkbox"/> Playas artificiales <input type="checkbox"/> Ríos y lagos	Atributos específicos	<input type="checkbox"/> Límite de la zona de baño recomendada <input type="checkbox"/> Equipamientos para juegos deportivos <input type="checkbox"/> Zona delimitada de varada
<b>9. ITINERARIOS DE BICICLETAS DE MONTAÑA</b> <input type="checkbox"/> Itinerario de bicicleta de montaña	Atributos específicos	Longitud (m) <input type="checkbox"/> Señalización
<b>10. OTRAS ÁREAS TERRESTRES</b> <input type="checkbox"/> Otras áreas terrestres	Atributos específicos	Denominación

<b>Código Seguro De Verificación:</b>	TP6zbRCB6h6qmKVx8agLkw==	<b>Estado</b>	<b>Fecha y hora</b>	
<b>Firmado Por</b>	Josefa Ganformina Dorantes	Firmado	07/03/2022 10:41:03	
<b>Observaciones</b>	DILIGENCIA. Para hacer constar que este documento ha sido APROBADO INICIALMENTE por el Pleno de este Ayuntamiento, en sesión celebrada el día 23 de febrero de 2022. LA SECRETARÍA ACCIDENTAL.	<b>Página</b>	1344/2041	
<b>Url De Verificación</b>	<a href="https://portal.dipusevilla.es/vfirmaAytos/code/TP6zbRCB6h6qmKVx8agLkw==">https://portal.dipusevilla.es/vfirmaAytos/code/TP6zbRCB6h6qmKVx8agLkw==</a>			



<b>JUNTA DE ANDALUCÍA</b>	<b>FORMULARIO DE DATOS PARA SU INCORPORACIÓN AL INVENTARIO ANDALUZ DE INSTALACIONES DEPORTIVAS</b>	<b>ANEXO II</b>
		Rev. 04
	<b>4. DATOS DE LOS ESPACIOS DEPORTIVOS</b>	Hoja 7 de 8

#### 4.4.2. ÁREAS AÉREAS

<b>1. VUELOS</b> <input type="checkbox"/> Zona de vuelo a motor <input type="checkbox"/> Zona de vuelo aerostático <input type="checkbox"/> Zona de vuelo sin motor	Atributos específicos	Coord. despegue <input type="checkbox"/> Rampa despegue Coord. aterrizaje Sup. aterrizaje (m <sup>2</sup> ) Longitud máx. (m) <input type="checkbox"/> Señalización
<b>2. PARACAIDISMO</b> <input type="checkbox"/> Zona de paracaidismo	Atributos específicos	<input type="checkbox"/> Señalización Sup. aterrizaje (m <sup>2</sup> )
<b>3. COLOMBÓDROMO</b> <input type="checkbox"/> Campo de entrenamiento	Atributos específicos	Radio (m) <input type="checkbox"/> Sistemas audiovisuales
<b>4. OTRAS ÁREAS AÉREAS</b> <input type="checkbox"/> Otras áreas aéreas	Atributos específicos	Denominación

<b>Código Seguro De Verificación:</b>	TP6zbRCB6h6qmKVx8agLkw==	<b>Estado</b>	<b>Fecha y hora</b>
<b>Firmado Por</b>	Josefa Ganformina Dorantes	Firmado	07/03/2022 10:41:03
<b>Observaciones</b>	DILIGENCIA. Para hacer constar que este documento ha sido APROBADO INICIALMENTE por el Pleno de este Ayuntamiento, en sesión celebrada el día 23 de febrero de 2022. LA SECRETARIA ACCIDENTAL.	<b>Página</b>	1345/2041
<b>Url De Verificación</b>	<a href="https://portal.dipusevilla.es/vfirmaAytos/code/TP6zbRCB6h6qmKVx8agLkw==">https://portal.dipusevilla.es/vfirmaAytos/code/TP6zbRCB6h6qmKVx8agLkw==</a>		



<b>JUNTA DE ANDALUCÍA</b>	<b>FORMULARIO DE DATOS PARA SU INCORPORACIÓN AL INVENTARIO ANDALUZ DE INSTALACIONES DEPORTIVAS</b>	<b>ANEXO II</b>
		Rev. 04
	<b>4. DATOS DE LOS ESPACIOS DEPORTIVOS</b>	Hoja 8 de 8

#### 4.4.3. AREAS ACUÁTICAS

<b>1. VELA</b> <input type="checkbox"/> Zona acuática de vela	Atributos específicos	<input type="checkbox"/> Señalización
<b>2. BARRANCOS</b> <input type="checkbox"/> Itinerario en barranco	Atributos específicos	Denominación <input type="checkbox"/> Rápeles Desnivel (m) <input type="checkbox"/> Señalización Longitud (m) <input type="checkbox"/> Sifones <input type="checkbox"/> Caudal permanente de agua <input type="checkbox"/> Equipadas
<b>3. ACTIVIDADES A MOTOR</b> <input type="checkbox"/> Zona acuática de actividades a motor	Atributos específicos	<input type="checkbox"/> Señalización
<b>4. ACTIVIDAD SUBACUÁTICA</b> (se pueden desarrollar en lagos, presas, embalses, ríos y mar) <input type="checkbox"/> Zona de pesca submarina <input type="checkbox"/> Zona de inmersión <input type="checkbox"/> Otras zonas de actividades subacuáticas	Atributos específicos	<input type="checkbox"/> Señalización
<b>5. SURF</b> <input type="checkbox"/> Zona de surf	Atributos específicos	<input type="checkbox"/> Señalización
<b>6. ESQUÍ ACUÁTICO</b> <input type="checkbox"/> Zona de esquí acuático	Atributos específicos	<input type="checkbox"/> Señalización Longitud (m)
<b>7. REMO Y PIRAGÜISMO</b> <input type="checkbox"/> Remo en aguas tranquilas <input type="checkbox"/> Piragüismo en aguas tranquilas <input type="checkbox"/> Piragüismo en aguas bravas	Atributos específicos	<input type="checkbox"/> Señalización Longitud (m)
<b>8. OTRAS ÁREAS ACUÁTICAS</b> <input type="checkbox"/> Otras áreas acuáticas	Atributos específicos	Denominación

#### 4.4.4. OBSERVACIONES

--

<b>Código Seguro De Verificación:</b>	TP6zbRCB6h6qmKVx8agLkw==	<b>Estado</b>	Fecha y hora
<b>Firmado Por</b>	Josefa Ganformina Dorantes	Firmado	07/03/2022 10:41:03
<b>Observaciones</b>	DILIGENCIA. Para hacer constar que este documento ha sido APROBADO INICIALMENTE por el Pleno de este Ayuntamiento, en sesión celebrada el día 23 de febrero de 2022. LA SECRETARIA ACCIDENTAL.	<b>Página</b>	1346/2041
<b>Url De Verificación</b>	<a href="https://portal.dipusevilla.es/vfirmaAytos/code/TP6zbRCB6h6qmKVx8agLkw==">https://portal.dipusevilla.es/vfirmaAytos/code/TP6zbRCB6h6qmKVx8agLkw==</a>		



## PLAN LOCAL DE INSTALACIONES Y EQUIPAMIENTOS DEPORTIVOS DE LEBRIJA

# ANEXOS

### E.- PARQUES PARQUE BIOSALUDABLE GIRALDILLA



<b>Código Seguro De Verificación:</b>	TP6zbRCB6h6qmKVx8agLkw==	<b>Estado</b>	<b>Fecha y hora</b>
<b>Firmado Por</b>	Josefa Ganformina Dorantes	Firmado	07/03/2022 10:41:03
<b>Observaciones</b>	DILIGENCIA. Para hacer constar que este documento ha sido APROBADO INICIALMENTE por el Pleno de este Ayuntamiento, en sesión celebrada el día 23 de febrero de 2022. LA SECRETARIA ACCIDENTAL.	<b>Página</b>	1347/2041
<b>Url De Verificación</b>	<a href="https://portal.dipusevilla.es/vfirmaAytos/code/TP6zbRCB6h6qmKVx8agLkw==">https://portal.dipusevilla.es/vfirmaAytos/code/TP6zbRCB6h6qmKVx8agLkw==</a>		



<b>JUNTA DE ANDALUCIA</b>	<b>FORMULARIO DE DATOS PARA SU INCORPORACIÓN AL INVENTARIO ANDALUZ DE INSTALACIONES DEPORTIVAS</b>	<b>ANEXO I</b>
	Rev. 04	
	<b>3. DATOS GENERALES DE LA INSTALACIÓN</b>	


**3.1. ATRIBUTOS GENERALES**

<b>1. CÓDIGO</b> (A rellenar por Admón.)		<b>2. NOMBRE OFICIAL DE LA INSTALACIÓN</b>  PARQUE BIOSALUDABLE GIRALDILLA		<b>ESPACIOS DEPORTIVOS Y COMPL.</b> Nº de espacios deportivos: 1 Nº de esp. complementarios: -	
<b>2. NOMBRE COMÚN O POR LA QUE ES CONOCIDA</b> GIRALDILLA			<b>3. COMPLEJO POLIDEPORTIVO</b> <input type="checkbox"/> Esta instalación forma parte de un complejo deportivo Nombre del complejo:		
<b>4. DIRECCIÓN</b> TIPO VÍA   NOMBRE VÍA Avenida   <b>ANTONIO CALVO RUIZ</b>		NUMERO <b>S/N</b>	CALIFICADOR DE NÚMERO	CÓDIGO POSTAL <b>41740</b>	
KILÓMETRO EN LA		COMPLEMENTO DE DOMICILIO: Urbanización, residencial,		ENTIDAD DE POBLACIÓN	
<b>5. PROVINCIA</b> SEVILLA		<b>6. MUNICIPIO</b> L E B R I J A		<b>7. ZONA DEPORTIVA</b>	
<b>8. AGRUPACIÓN TERRITORIAL</b> E-7 BAJO GUADALQUIVIR DE SEVILLA		<b>9. NÚCLEO DE POBLACIÓN</b> 27.432		<b>10. DISTRITO MUNICIPAL</b>	<b>11. BARRIO</b>
<b>12. EMPLAZAMIENTO EN ESPACIO NATURAL PROTEGIDO</b> <input type="checkbox"/> SI <input checked="" type="checkbox"/> NO Indicar:			<b>13. LICENCIA DE ACTIVIDAD</b> <input checked="" type="checkbox"/> SI <input type="checkbox"/> NO		
<b>15. LA INSTALACIÓN REUTILIZA O ADAPTA UNA INSTALACIÓN PREVIA</b> <input checked="" type="checkbox"/> SI <input type="checkbox"/> NO Indicar: PARQUE RECREATIVO			<b>14. INSTALACIÓN INTEGRADA EN EDIFICIO MULTIFUNCIONAL</b> <input type="checkbox"/> SI <input checked="" type="checkbox"/> NO Indicar:		
<b>16. OTROS DATOS</b> TELEFONO FIJO   TELEFONO MOVIL   FAX   WEB   E-MAIL 955-97-45-25         medioambiente@lebr					
<b>17. COORDENADAS UTM (ETRS89)</b> X   Y   Z   HUSO 760639.13   4090467.418   51   29 Y 30			<b>18. COORDENADAS GEOGRÁFICAS</b> LONGITUD   LATITUD 6° 4' 54.94989"   36° 55' 20.72840" W N		
<b>19. INSTALACIÓN PLURIMUNICIPAL</b> <input type="checkbox"/> Municipios:		<b>NO PUBLICAR EN INTERNET</b> <input type="checkbox"/>		<b>20. AÑO INICIO ACTIV.</b> 2.009	
<b>22. CENTRO EDUCACIÓN</b> <input type="checkbox"/> Pertenece a Centro Educativo Tipo de Centro Educativo: Nivel de Enseñanza:		<b>23. NIVEL DE DOTACIÓN</b> <input checked="" type="checkbox"/> Red Básica <input type="checkbox"/> Red Complementaria <input type="checkbox"/> Red Especial		<b>24. SITUACIÓN INSTALACIÓN</b> <input checked="" type="checkbox"/> Urbana <input type="checkbox"/> Periférica <input type="checkbox"/> No Urbana	
<b>25. ACCESIBILIDAD/SUPRESION DE BARRERAS ARQUITECTÓNICAS</b> Persona Usuaría Deportista <input checked="" type="checkbox"/> Permite circulación exterior <input checked="" type="checkbox"/> Permite la circulación interior <input type="checkbox"/> Tiene vestuarios adaptados (al menos uno) <input type="checkbox"/> Tiene aseos adaptados (al menos uno)					
<b>26. RÉGIMEN DE ACCESO</b> <input checked="" type="checkbox"/> Libre gratuito <input type="checkbox"/> Libre pagando entrada <input type="checkbox"/> Libre pagando cuota periódica de abono o socio		<input type="checkbox"/> Restringido a alumnos <input type="checkbox"/> Restringido a residentes <input type="checkbox"/> Restringido a trabajadores o accionistas		<b>27. USUARIOS</b> <input checked="" type="checkbox"/> Escolares <input checked="" type="checkbox"/> Deportistas de competición <input checked="" type="checkbox"/> Deportistas en general	
<b>28. EFICIENCIA ENERGÉTICA</b> DISEÑO <input type="checkbox"/> Bioclimático <input type="checkbox"/> Ecoeficiente		TRATAMIENTO DE RESIDUOS <input type="checkbox"/> Previo a la recogida <input type="checkbox"/> Separación		CALIFICACIÓN ENERGÉTICA DE EDIFICACIONES TIPO DE EDIFICACIÓN   CALIFICACIÓN <hr/> <hr/> <hr/> <hr/>	
INSTALACIÓN PROPIA DE ENERGÍA RENOVABLE <input type="checkbox"/> Planta de generación propia Tipo de generador:		GESTIÓN DEL AGUA Superficie regable (m²): <input type="checkbox"/> Sistemas de ahorro			
<b>29. PROTECCIÓN CONTRA INCENDIOS</b> <input type="checkbox"/> Alumbrado de emergencia   <input type="checkbox"/> Bocas de incendios equipadas   <input type="checkbox"/> Extintores portátiles   <input type="checkbox"/> Detección					

<b>Código Seguro De Verificación:</b>	TP6zbRCB6h6qmKVx8agLkw==	<b>Estado</b>	<b>Fecha y hora</b>	
<b>Firmado Por</b>	Josefa Ganfornina Dorantes	Firmado	07/03/2022 10:41:03	
<b>Observaciones</b>	DILIGENCIA. Para hacer constar que este documento ha sido APROBADO INICIALMENTE por el Pleno de este Ayuntamiento, en sesión celebrada el día 23 de febrero de 2022. LA SECRETARIA ACCIDENTAL.	<b>Página</b>	1348/2041	
<b>Url De Verificación</b>	https://portal.dipusevilla.es/vfirmaAytos/code/TP6zbRCB6h6qmKVx8agLkw==			

<b>JUNTA DE ANDALUCÍA</b>	<b>FORMULARIO DE DATOS PARA SU INCORPORACIÓN AL INVENTARIO ANDALUZ DE INSTALACIONES DEPORTIVAS</b>	<b>ANEXO I</b>
		Rev. 04
	<b>3. DATOS GENERALES DE LA INSTALACIÓN</b>	Hoja 2 de 3


<p><b>30. PROPIEDAD</b></p> <p>Nombre de la persona propietaria: AYUNTAMIENTO</p> <p><input checked="" type="checkbox"/> Propiedad pública</p> <ul style="list-style-type: none"> <li><input type="checkbox"/> Admón. General del Estado</li> <li><input type="checkbox"/> Admón. Autonómica</li> <li><input checked="" type="checkbox"/> Admón. Local</li> </ul> <p><input type="checkbox"/> Propiedad privada</p> <ul style="list-style-type: none"> <li><input type="checkbox"/> Privados deportivos <ul style="list-style-type: none"> <li><input type="checkbox"/> Asociativos</li> <li><input type="checkbox"/> Empresas</li> </ul> </li> <li><input type="checkbox"/> Privados no deportivos <ul style="list-style-type: none"> <li><input type="checkbox"/> Educativos</li> <li><input type="checkbox"/> Religiosos</li> <li><input type="checkbox"/> Sociedades Empresariales</li> <li><input type="checkbox"/> Residenciales</li> <li><input type="checkbox"/> Turísticos</li> <li><input type="checkbox"/> Otros</li> </ul> </li> </ul>	<p><b>31. GESTIÓN</b></p> <p><input checked="" type="checkbox"/> La persona gestora de la instalación es la misma que la propietaria</p> <p>Nombre de la persona gestora:</p> <p><input type="checkbox"/> Gestión pública</p> <ul style="list-style-type: none"> <li><input type="checkbox"/> Admón. General del Estado</li> <li><input type="checkbox"/> Admón. Autonómica</li> <li><input type="checkbox"/> Admón. Local</li> </ul> <p><input type="checkbox"/> Gestión privada</p> <ul style="list-style-type: none"> <li><input type="checkbox"/> Privada deportiva <ul style="list-style-type: none"> <li><input type="checkbox"/> Asociativos</li> <li><input type="checkbox"/> Empresas</li> </ul> </li> <li><input type="checkbox"/> Privada no deportiva <ul style="list-style-type: none"> <li><input type="checkbox"/> Educativos</li> <li><input type="checkbox"/> Religiosos</li> <li><input type="checkbox"/> Sociedades Empresariales</li> <li><input type="checkbox"/> Residenciales</li> <li><input type="checkbox"/> Turísticos</li> <li><input type="checkbox"/> Otros</li> </ul> </li> </ul>
<p><b>32. Observaciones</b></p>	

<b>Código Seguro De Verificación:</b>	TP6zbRCB6h6qmKVx8agLkw==	<b>Estado</b>	<b>Fecha y hora</b>	
<b>Firmado Por</b>	Josefa Ganformina Dorantes	Firmado	07/03/2022 10:41:03	
<b>Observaciones</b>	DILIGENCIA. Para hacer constar que este documento ha sido APROBADO INICIALMENTE por el Pleno de este Ayuntamiento, en sesión celebrada el día 23 de febrero de 2022. LA SECRETARIA ACCIDENTAL.	<b>Página</b>	1349/2041	
<b>Url De Verificación</b>	<a href="https://portal.dipusevilla.es/vfirmaAytos/code/TP6zbRCB6h6qmKVx8agLkw==">https://portal.dipusevilla.es/vfirmaAytos/code/TP6zbRCB6h6qmKVx8agLkw==</a>			

<b>JUNTA DE ANDALUCÍA</b>	<b>FORMULARIO DE DATOS PARA SU INCORPORACIÓN AL INVENTARIO ANDALUZ DE INSTALACIONES DEPORTIVAS</b>	<b>ANEXO I</b>
		Rev. 04
	<b>3. DATOS GENERALES DE LA INSTALACIÓN</b>	Hoja 3 de 3

### 3.2. SERVICIOS AUXILIARES


<b>1. MOVILIDAD</b>	
<input type="checkbox"/> Transporte colectivo (estación o parada de transporte colectivo en las inmediaciones de la instalación) <input type="checkbox"/> Integración de un Centro de carácter sociocultural o comercial <input checked="" type="checkbox"/> Aparcamiento (propio o en las inmediaciones) <input type="checkbox"/> Servicio público de                      Indicar distancia a punto de servicio más <input type="checkbox"/> Aparcamiento de bicicletas	
<b>2. TERMAL</b>	
<input type="checkbox"/> Sauna <input type="checkbox"/> Hidromasaje <input type="checkbox"/> Baño turco <input type="checkbox"/> Ducha ciclónica	
<b>3. SERVICIOS GENERALES</b>	
<input type="checkbox"/> Bar <input type="checkbox"/> Restaurante <input type="checkbox"/> Residencia deportiva. Número de camas: <input type="checkbox"/> Zona Infantil <input type="checkbox"/> Servicios comerciales <input type="checkbox"/> Control de acceso	<input type="checkbox"/> Oficinas <input type="checkbox"/> Salón de actos <input type="checkbox"/> Sala de lectura <input type="checkbox"/> Sala de exposiciones <input type="checkbox"/> Aula de formación
<b>4. SALUD Y ESTÉTICA</b>	
<input type="checkbox"/> Centro Médico <input type="checkbox"/> Enfermería <input type="checkbox"/> Desfibrilador permanente <input type="checkbox"/> Conexión 112	<input type="checkbox"/> Peluquería <input type="checkbox"/> Estética <input type="checkbox"/> Fisioterapia <input type="checkbox"/> Masaje
<b>5. SERVICIOS DE MANTENIMIENTO</b>	
<input type="checkbox"/> Almacén general <input type="checkbox"/> Taller de mantenimiento	
<b>6. OTROS</b>	

<b>Código Seguro De Verificación:</b>	TP6zbRCB6h6qmKVx8agLkw==	<b>Estado</b>	<b>Fecha y hora</b>	
<b>Firmado Por</b>	Josefa Ganformina Dorantes	Firmado	07/03/2022 10:41:03	
<b>Observaciones</b>	DILIGENCIA. Para hacer constar que este documento ha sido APROBADO INICIALMENTE por el Pleno de este Ayuntamiento, en sesión celebrada el día 23 de febrero de 2022. LA SECRETARIA ACCIDENTAL.	<b>Página</b>	1350/2041	
<b>Url De Verificación</b>	<a href="https://portal.dipusevilla.es/vfirmaAytos/code/TP6zbRCB6h6qmKVx8agLkw==">https://portal.dipusevilla.es/vfirmaAytos/code/TP6zbRCB6h6qmKVx8agLkw==</a>			

<b>JUNTA DE ANDALUCÍA</b>	<b>FORMULARIO DE DATOS PARA SU INCORPORACIÓN AL INVENTARIO ANDALUZ DE INSTALACIONES DEPORTIVAS</b>	<b>ANEXO II</b>
		Rev. 04
	<b>4. DATOS DE LOS ESPACIOS DEPORTIVOS</b>	Hoja 1 de 8

**4.1. ATRIBUTOS GENERALES (a rellenar por cada espacio deportivo)**

<b>1. CLASE DE ESPACIO DEPORTIVO</b>		<b>2. ACTIVIDAD DEPORTIVA PRINCIPAL</b>		<b>3. OTRAS ACTIVIDADES</b>	
<b>ESPACIO SINGULAR</b>		<b>EJERCICIOS MUSCULARES Y DE MOVILIDAD</b>			
<b>4. CERRAMIENTO</b>		<b>5. ESTADO DE USO</b>		<b>6. ILUMINACIÓN (USO NOCTURNO)</b>	
<input checked="" type="checkbox"/> Espacio abierto <input checked="" type="checkbox"/> Aire libre (no dispone de cubierta) <input type="checkbox"/> Cerramiento estacional (temporadas) <input type="checkbox"/> Sólo cubierto (con abertura lateral) <input type="checkbox"/> Recinto cerrado <input type="checkbox"/> Cerrado fijo (cerramiento tradicional) <input type="checkbox"/> Cubierta móvil <input type="checkbox"/> Cerramiento textil		<input checked="" type="checkbox"/> En uso <input type="checkbox"/> Fuera de uso <input checked="" type="checkbox"/> Normal <input type="checkbox"/> Estacional <input type="checkbox"/> En construcción <input type="checkbox"/> En remodelación <input type="checkbox"/> Fuera de uso		<input type="checkbox"/> Permite el uso <input type="checkbox"/> Permite competición <input type="checkbox"/> Permite entrenamientos <input checked="" type="checkbox"/> No permite el uso nocturno <input checked="" type="checkbox"/> No hay iluminación <input checked="" type="checkbox"/> Es parcial o insuficiente	
<b>7. PAVIMENTO</b> (sobre el que se desarrolla la actividad deportiva)			<b>8. CONSERVACIÓN DEL PAVIMENTO</b>		
<input checked="" type="checkbox"/> <b>Natural.</b> Tierra (pavimento original) <input type="checkbox"/> <b>Madera.</b> <input type="checkbox"/> <b>Hierba artificial.</b> <input type="checkbox"/> <b>Sintéticos.</b> <input type="checkbox"/> <b>Metálicos.</b> <input type="checkbox"/> <b>Hormigones y aglomerados.</b> <input type="checkbox"/> <b>Baldosas y similar.</b> <input type="checkbox"/> <b>Otros pavimentos.</b>			<input checked="" type="checkbox"/> Permite la práctica deportiva <input checked="" type="checkbox"/> Bueno <input type="checkbox"/> Regular <input type="checkbox"/> No permite la práctica deportiva <input type="checkbox"/> Mal estado <input type="checkbox"/> Inservible		
<b>9. AÑO CONSTRUCCIÓN</b>	<b>10. AÑO REMODELACIÓN</b>	<b>11. ALTURA LIBRE</b>		<b>14. BAJA</b>	
2009	2015	metros		<input type="checkbox"/> El espacio deportivo es BAJA Fecha de baja:	
<b>12. SISTEMA DE CALEFACCIÓN</b>		<b>13. SISTEMA DE CLIMATIZACIÓN</b>		Motivo:	
<input type="checkbox"/> Posee sistema de calefacción		<input type="checkbox"/> Posee sistema de			
<b>15. OBSERVACIONES</b>					
MÁQUINAS SE ENCUENTRAN EN BUENAS CONDICIONES PARA SU USO. MANTENIMIENTO PINTURA.					

<b>Código Seguro De Verificación:</b>	TP6zbrCB6h6qmKVx8agLkw==	<b>Estado</b>	<b>Fecha y hora</b>		
<b>Firmado Por</b>	Josefa Ganformina Dorantes	Firmado	07/03/2022 10:41:03		
<b>Observaciones</b>	DILIGENCIA. Para hacer constar que este documento ha sido APROBADO INICIALMENTE por el Pleno de este Ayuntamiento, en sesión celebrada el día 23 de febrero de 2022. LA SECRETARIA ACCIDENTAL.		<b>Página</b>		1351/2041
<b>Url De Verificación</b>	<a href="https://portal.dipusevilla.es/vfirmaAytos/code/TP6zbrCB6h6qmKVx8agLkw==">https://portal.dipusevilla.es/vfirmaAytos/code/TP6zbrCB6h6qmKVx8agLkw==</a>				

<b>JUNTA DE ANDALUCÍA</b>	<b>FORMULARIO DE DATOS PARA SU INCORPORACIÓN AL INVENTARIO ANDALUZ DE INSTALACIONES DEPORTIVAS</b>	<b>ANEXO II</b>
		Rev. 04
	<b>4. DATOS DE LOS ESPACIOS DEPORTIVOS</b>	Hoja 2 de 8

#### 4.2. ESPACIOS CONVENCIONALES Y SUS ATRIBUTOS ESPECÍFICOS

<b>1. PISTAS POLIDEPORTIVAS</b>	<input type="checkbox"/> Pista polideportiva de 400 m <sup>2</sup> hasta 800 m <sup>2</sup> de superficie. <input type="checkbox"/> Pista polideportiva de 800 m <sup>2</sup> hasta 1000 m <sup>2</sup> de superficie. <input type="checkbox"/> Pista polideportiva de 1000 m <sup>2</sup> o mayor superficie.	<b>2. PISTAS ESPECIALIZADAS Y OTRAS PISTAS</b>	<input type="checkbox"/> Pista de tenis (Sup. ≥400 m <sup>2</sup> ) <input type="checkbox"/> Pista de hielo (Sup. ≥400 m <sup>2</sup> ) <input type="checkbox"/> Pista de petanca (Sup. ≥20 m <sup>2</sup> ) <input type="checkbox"/> Otras pistas (Sup. ≥400 m <sup>2</sup> ) <input type="checkbox"/> Otras pistas (Sup. <400 m <sup>2</sup> )	Atributos específicos	Largo (m): Ancho (m): Superficie (m <sup>2</sup> ): Orientación eje longitudinal:
<b>1. PISTAS POLIDEPORTIVAS CON FRONTÓN</b>	<input type="checkbox"/> Pista polideportiva de 400 m <sup>2</sup> hasta 800 m <sup>2</sup> con frontón. <input type="checkbox"/> Pista polideportiva de 800 m <sup>2</sup> hasta 1000 m <sup>2</sup> con frontón. <input type="checkbox"/> Pista polideportiva de 800 m <sup>2</sup> o mayor superficie con frontón.	<b>2. FRONTONES Y OTRAS PISTAS DE PARED</b>	<input type="checkbox"/> Frontón (Sup. ≥200 m <sup>2</sup> ) <input type="checkbox"/> Padel (Sup. ≥150 m <sup>2</sup> ) <input type="checkbox"/> Squash (Sup. ≥50 m <sup>2</sup> ) <input type="checkbox"/> Trinquete (Sup. ≥200 m <sup>2</sup> ) <input type="checkbox"/> Otras pistas (Sup. ≥400 m <sup>2</sup> ) <input type="checkbox"/> Otras pistas (Sup. <400 m <sup>2</sup> )	Atributos específicos	Largo (m): Ancho (m): Altura pared (m): Superficie (m <sup>2</sup> ): Número de paredes: Orientación eje longitudinal:
<b>1. CAMPOS POLIDEPORTIVOS</b>	<input type="checkbox"/> Campo polideportivo de 2000 m <sup>2</sup> hasta 4000 m <sup>2</sup> de superficie. <input type="checkbox"/> Campo polideportivo de 4000 m <sup>2</sup> hasta 8000 m <sup>2</sup> de superficie. <input type="checkbox"/> Campo polideportivo de 8000 m <sup>2</sup> o mayor superficie	<b>2. CAMPOS ESPECIALIZADOS Y OTROS CAMPOS</b>	<input type="checkbox"/> Campo de fútbol (sup. mín. 4000 m <sup>2</sup> ) <input type="checkbox"/> Campo de fútbol-7 (sup. mín. 1500 m <sup>2</sup> ) <input type="checkbox"/> Campo de rugby (sup. mín. 4000 m <sup>2</sup> ) <input type="checkbox"/> Campo de hockey (sup. mín. 4000 m <sup>2</sup> ) <input type="checkbox"/> Campo de béisbol (sup. mín. 4000 m <sup>2</sup> ) <input type="checkbox"/> Campo de softbol (sup. mín. 1500 m <sup>2</sup> ) <input type="checkbox"/> Zona de lanzamiento de atletismo (campo interior pista de atletismo, mín. 2000 m <sup>2</sup> ) <input type="checkbox"/> Otros campos (sup. ≥2000 m <sup>2</sup> ) <input type="checkbox"/> Otros campos (sup. <2000 m <sup>2</sup> )	Atributos específicos	Tipo de Césped <input type="checkbox"/> Natural <input type="checkbox"/> Artificial Largo (m): Ancho (m): Superficie (m <sup>2</sup> ): Superficie regable: Orientación eje longitudinal:
<b>1. ESPACIOS LONGITUDINALES DE ATLETISMO</b>	<input type="checkbox"/> Pista de atletismo de 400 m. <input type="checkbox"/> Pista de atletismo de 300 m. <input type="checkbox"/> Pista de atletismo de 200 m. <input type="checkbox"/> Otras pistas atletismo, mín. de 100 m. <input type="checkbox"/> Recta carreras de atletismo (mín. 50m). <input type="checkbox"/> Recta de saltos: longitud, triple y pértiga (mínimo 40 m). <input type="checkbox"/> Zona de salto de altura (mínimo 40 m).	<b>2. OTROS ESPACIOS LONGITUDINALES</b>	<input type="checkbox"/> Velódromo (Sup. <200 m). <input type="checkbox"/> Patinódromo (Sup. <200 m). <input type="checkbox"/> Anillo de hielo (Sup. <200 m). <input type="checkbox"/> Otros espacios longitudinales (Sup. ≥100m).	Atributos específicos	Largo (m): Ancho (m): Superficie (m <sup>2</sup> ): Número de calles: Orientación eje longitudinal:
<b>1. VASOS DEPORTIVOS</b>	<input type="checkbox"/> Vaso deportivo de 25 m. <input type="checkbox"/> Vaso deportivo de 33 m. <input type="checkbox"/> Vaso deportivo de 50 m.	<b>2. OTROS VASOS</b>	<input type="checkbox"/> Vaso de enseñanza. <input type="checkbox"/> Vaso recreativo. <input type="checkbox"/> Vaso hidromasaje. <input type="checkbox"/> Vaso de chapoteo. <input type="checkbox"/> Otros vasos (Sup. ≥50 m <sup>2</sup> ). <input type="checkbox"/> Otros vasos (Sup. <50 m <sup>2</sup> ).	Atributos específicos	Largo (m): Ancho (m): Profundidad máxima (m): Profundidad mínima (m): Pendiente del suelo: Número de calles: Superficie (m <sup>2</sup> ): <b>Rebosadero del vaso:</b> <b>Accesibilidad al vaso:</b> Orientación eje longitudinal: <b>Pavimento recinto vasos:</b> Sistema calentamiento agua: Fuente de energía: Sistema tratamiento agua:
<b>6. SALAS</b> (recinto cerrado sin los requerimientos dimensionales de las pistas, por lo que pueden ser irregulares o incluso tener columnas, etc...)					


<b>Código Seguro De Verificación:</b>	TP6zbRCB6h6qmKVx8agLkw==	<b>Estado</b>	Fecha y hora
<b>Firmado Por</b>	Josefa Ganformina Dorantes	Firmado	07/03/2022 10:41:03
<b>Observaciones</b>	DILIGENCIA. Para hacer constar que este documento ha sido APROBADO INICIALMENTE por el Pleno de este Ayuntamiento, en sesión celebrada el día 23 de febrero de 2022. LA SECRETARÍA ACCIDENTAL.	<b>Página</b>	1352/2041
<b>Url De Verificación</b>	<a href="https://portal.dipusevilla.es/vfirmaAytos/code/TP6zbRCB6h6qmKVx8agLkw==">https://portal.dipusevilla.es/vfirmaAytos/code/TP6zbRCB6h6qmKVx8agLkw==</a>		





<b>JUNTA DE ANDALUCÍA</b>	<b>FORMULARIO DE DATOS PARA SU INCORPORACIÓN AL INVENTARIO ANDALUZ DE INSTALACIONES DEPORTIVAS</b>	<b>ANEXO II</b>
		Rev. 04
	<b>4. DATOS DE LOS ESPACIOS DEPORTIVOS</b>	Hoja 3 de 8


1. SALAS POLIVALENTES	<input type="checkbox"/> Sala polivalente de 100 hasta 200 m <sup>2</sup> <input type="checkbox"/> Sala polivalente de 200 hasta 300 m <sup>2</sup> <input type="checkbox"/> Sala polivalente de 300 a mayor sup.	2. SALAS ESPECIALIZADAS Y OTRAS SALAS	<input type="checkbox"/> Sala equipada. <input type="checkbox"/> Sala de artes marciales. <input type="checkbox"/> Sala de esgrima. <input type="checkbox"/> Sala de tiro con arco. <input type="checkbox"/> Sala de tiro de precisión. <input type="checkbox"/> Sala especializada. <input type="checkbox"/> Otras salas (Sup. <50 m <sup>2</sup> ). <input type="checkbox"/> Otras salas (Sup. ≥ 50 m <sup>2</sup> ).	Atributos específicos	Largo (m): Ancho (m): Superficie (m <sup>2</sup> ): Altura de la sala: Orientación eje longitudinal:
<b>7. OBSERVACIONES</b>					

<b>Código Seguro De Verificación:</b>	TP6zbRCB6h6qmKVx8agLkw==	<b>Estado</b>	<b>Fecha y hora</b>	
<b>Firmado Por</b>	Josefa Ganformina Dorantes	Firmado	07/03/2022 10:41:03	
<b>Observaciones</b>	DILIGENCIA. Para hacer constar que este documento ha sido APROBADO INICIALMENTE por el Pleno de este Ayuntamiento, en sesión celebrada el día 23 de febrero de 2022. LA SECRETARIA ACCIDENTAL.	<b>Página</b>	1353/2041	
<b>Url De Verificación</b>	<a href="https://portal.dipusevilla.es/vfirmaAytos/code/TP6zbRCB6h6qmKVx8agLkw==">https://portal.dipusevilla.es/vfirmaAytos/code/TP6zbRCB6h6qmKVx8agLkw==</a>			

<b>JUNTA DE ANDALUCÍA</b>	<b>FORMULARIO DE DATOS PARA SU INCORPORACIÓN AL INVENTARIO ANDALUZ DE INSTALACIONES DEPORTIVAS</b>	<b>ANEXO II</b>
		Rev. 04
	<b>4. DATOS DE LOS ESPACIOS DEPORTIVOS</b>	Hoja 4 de 8


#### 4.3. ESPACIOS SINGULARES Y SUS ATRIBUTOS ESPECÍFICOS

<b>CAMPO DE JUEGO</b>	<input type="checkbox"/> Campos de golf (al menos 9 hoyos, de par 3,4 o 5). <input type="checkbox"/> Pitch and putt. <input type="checkbox"/> Campo de golf rústico. <input type="checkbox"/> Otros campos de golf.	<b>ZONA DE PRÁCTICAS</b>	<input type="checkbox"/> Campo de prácticas. <input type="checkbox"/> Zona de <i>approach</i> . <input type="checkbox"/> Zona de pateo (patting-green).	<b>Atributos específicos</b>	Número de hoyos Longitud (m) Par del campo Superficie (m <sup>2</sup> ) Superficie Regable (m <sup>2</sup> ):
	<b>2. CIRCUITOS DE MOTOR</b> <input type="checkbox"/> Circuito de velocidad (L ≥ 2000 m) <input type="checkbox"/> Circuito de karts (L ≥ 200 m) <input type="checkbox"/> Circuito de motocross (L ≥ 500 m) <input type="checkbox"/> Otros circuitos de motor			<b>Atributos específicos</b>	Longitud del recorrido (m) Nº curvas derecha e izquierda: / Anchura de la pista (m) Parrilla de salida/nº pilotos /
	<b>3. CIRCUITO DE CARRERA A PIE</b> Circuito de carrera a pie. <input type="checkbox"/>			<b>Atributos específicos</b>	Longitud del recorrido (m) Estaciones de ejercicio.
	<b>4. CIRCUITO DE BICICLETA</b> <input type="checkbox"/> Circuito de bicicleta (circuito cerrado). <input type="checkbox"/> Carril-bici.			<b>Atributos específicos</b>	Longitud del tramo (m) Longitud total (m)
	<b>5. CANAL DE REMO Y PIRAGÜISMO</b> <input type="checkbox"/> Canal aguas tranquilas. <input type="checkbox"/> Canal aguas bravas.			<b>Atributos específicos</b>	Longitud del tramo (m) Profundidad (m) Nº calles Desnivel
	<b>6. ZONAS DE DEPORTE DE INVIERNO</b> <input type="checkbox"/> Trampolín de saltos. <input type="checkbox"/> Pista de esquí. <input type="checkbox"/> Pista de esquí de fondo. <input type="checkbox"/> Parque de snowboard. <input type="checkbox"/> Circuito de fondo y tiro. <input type="checkbox"/> Otras zonas.			<b>Atributos específicos</b>	Altura (m) –solo para trampolín- Desnivel Dificultad –solo para esquí- Longitud (m) <input type="checkbox"/> Nieve artificial Denominación pista
	<b>7. ESPACIOS DE HÍPICA</b> <input type="checkbox"/> Pista de carreras hípicas. <input type="checkbox"/> Pista de concurso. <input type="checkbox"/> Picadero. <input type="checkbox"/> Pista de ensayo. <input type="checkbox"/> Pista de saltos. <input type="checkbox"/> Campo de polo. <input type="checkbox"/> Otras pistas.			<b>Atributos específicos</b>	Longitud (m) Ancho (m) Superficie (m <sup>2</sup> )
	<b>8. ESTRUCTURAS ARTIFICIALES DE ESCALADA</b> Estructuras artificiales construidas para la práctica de deportes de montaña y escalada. Las zonas naturales equipadas para esta actividad se consideran áreas de actividad. <input type="checkbox"/> Muro de escalada. <input type="checkbox"/> Bulder (altura menor a 3 m).			<b>Atributos específicos</b>	Altura máxima (m) Superficie de escalada (m <sup>2</sup> ) <input type="checkbox"/> Presas Material
	<b>9. PISTAS DE MONOPATÍN Y PATÍN LÍNEA</b> <input type="checkbox"/> Pista monopatín y patín en línea. <input type="checkbox"/> Circuito monopatín y patín en línea. <input type="checkbox"/> Campo monopatín y patín en línea (skate park...).			<b>Atributos específicos</b>	Longitud –solo circuitos- <input type="checkbox"/> Estructura en U (half pipe) Superficie (m <sup>2</sup> )
	<b>10. PISTAS DE MODELISMO</b> <input type="checkbox"/> Circuito de automodelismo. <input type="checkbox"/> Campo de aeromodelismo. <input type="checkbox"/> Otras zonas de modalismo.			<b>Atributos específicos</b>	Longitud (m) Diámetro (si es circular): (m) Ancho (m)

<b>Código Seguro De Verificación:</b>	TP6zbrCB6h6qmKVx8agLkw==	<b>Estado</b>	<b>Fecha y hora</b>	
<b>Firmado Por</b>	Josefa Ganfornina Dorantes	Firmado	07/03/2022 10:41:03	
<b>Observaciones</b>	DILIGENCIA. Para hacer constar que este documento ha sido APROBADO INICIALMENTE por el Pleno de este Ayuntamiento, en sesión celebrada el día 23 de febrero de 2022. LA SECRETARÍA ACCIDENTAL.	<b>Página</b>	1354/2041	
<b>Url De Verificación</b>	<a href="https://portal.dipusevilla.es/vfirmaAytos/code/TP6zbrCB6h6qmKVx8agLkw==">https://portal.dipusevilla.es/vfirmaAytos/code/TP6zbrCB6h6qmKVx8agLkw==</a>			

<b>JUNTA DE ANDALUCÍA</b>	<b>FORMULARIO DE DATOS PARA SU INCORPORACIÓN AL INVENTARIO ANDALUZ DE INSTALACIONES DEPORTIVAS</b>	<b>ANEXO II</b>
		Rev. 04
	<b>4. DATOS DE LOS ESPACIOS DEPORTIVOS</b>	Hoja 5 de 8

<b>11. CAMPOS DE TIRO</b> <input type="checkbox"/> Campo de tiro vuelo. <input type="checkbox"/> Campo de tiro de precisión. <input type="checkbox"/> Campo de tiro al plato. <input type="checkbox"/> Campo de tiro con arco. <input type="checkbox"/> Otros campos de tiro.	Atributos específicos	Longitud (m) Superficie (m²) Nº de puestos
<b>12. ZONAS DE JUEGOS POPULARES O/Y TRADICIONALES</b> <input type="checkbox"/> Pista calva. <input type="checkbox"/> Pista de tanga. <input type="checkbox"/> Pista de lanzamiento de barra castellana. <input type="checkbox"/> Pista de lanzamiento de barra aragonesa. <input type="checkbox"/> Corro de lucha. <input type="checkbox"/> Carril de Bolos Huertanos. <input type="checkbox"/> Campo de bolos Cartagenero. <input type="checkbox"/> Bolera. <input type="checkbox"/> Campo de billar romano. <input type="checkbox"/> Campo de llave (chave). <input type="checkbox"/> Otras zonas de juegos populares. Indicar:	Atributos específicos	Largo (m) Ancho (m) Superficie (m²) Diámetro (en el caso de que sean circulares) (m)
<b>13. OTROS ESPACIOS SINGULARES</b> <input type="checkbox"/> Campo de minigolf. <input type="checkbox"/> Pista de bowling. <input type="checkbox"/> Campo de casting. <input type="checkbox"/> Remo en banco fijo (con balsa). <input checked="" type="checkbox"/> Otros espacios singulares. Indicar: PARQUE BIOSALUDABLE	Atributos específicos	Superficie (m²) 280 Nº de puestos 6
<b>14. OBSERVACIONES</b>		


<b>Código Seguro De Verificación:</b>	TP6zbRCB6h6qmKVx8agLkw==	<b>Estado</b>	<b>Fecha y hora</b>	
<b>Firmado Por</b>	Josefa Ganformina Dorantes	Firmado	07/03/2022 10:41:03	
<b>Observaciones</b>	DILIGENCIA. Para hacer constar que este documento ha sido APROBADO INICIALMENTE por el Pleno de este Ayuntamiento, en sesión celebrada el día 23 de febrero de 2022. LA SECRETARIA ACCIDENTAL.	<b>Página</b>	1355/2041	
<b>Url De Verificación</b>	<a href="https://portal.dipusevilla.es/vfirmaAytos/code/TP6zbRCB6h6qmKVx8agLkw==">https://portal.dipusevilla.es/vfirmaAytos/code/TP6zbRCB6h6qmKVx8agLkw==</a>			

<b>JUNTA DE ANDALUCÍA</b>	<b>FORMULARIO DE DATOS PARA SU INCORPORACIÓN AL INVENTARIO ANDALUZ DE INSTALACIONES DEPORTIVAS</b>	<b>ANEXO II</b>
		Rev. 04
	<b>4. DATOS DE LOS ESPACIOS DEPORTIVOS</b>	Hoja 6 de 8

#### 4.4. ÁREAS DE ACTIVIDAD Y SUS ATRIBUTOS ESPECÍFICOS

##### 4.4.1. ÁREAS TERRESTRES


<b>1. ESCALADA</b> <input type="checkbox"/> Zona de escalada	Atributos específicos	Desnivel (altura en metros): Número de vías: <input type="checkbox"/> Señalización <input type="checkbox"/> Equipadas
<b>2. VÍAS FERRATAS</b> (recorrido por espacios rocosos con elementos de progresión) <input type="checkbox"/> Vía ferrata	Atributos específicos	Desnivel (m) <input type="checkbox"/> Señalización <input type="checkbox"/> Equipadas
<b>3. RUTA ECUESTRE</b> <input type="checkbox"/> Ruta ecuestre	Atributos específicos	Longitud (m) <input type="checkbox"/> Señalización
<b>4. CAMPO DE RECORRIDO DE TIRO Y DE CAZA</b> (cotos de caza) <input type="checkbox"/> Campo de tiro y caza	Atributos específicos	Superficie (m <sup>2</sup> )
<b>5. CAVIDADES</b> <input type="checkbox"/> Simas <input type="checkbox"/> Cuevas	Atributos específicos	Desnivel <input type="checkbox"/> Turísticas Longitud (m) <input type="checkbox"/> Mapa topográfico <input type="checkbox"/> Tramos subacuáticos
<b>6. VÍAS VERDES Y CAMINOS NATURALES</b> <input type="checkbox"/> Vía verde <input type="checkbox"/> Camino de siga <input type="checkbox"/> Otros caminos naturales (históricos, cañadas, rural, etc...)	Atributos específicos	Longitud del tramo principal (m) <input type="checkbox"/> Señalización
<b>7. SENDEROS</b> (GR, PR, locales, urbanos, etc...) <input type="checkbox"/> Gran recorrido (GR) <input type="checkbox"/> Pequeño recorrido (PR) <input type="checkbox"/> Sendero Local (SL) <input type="checkbox"/> Sendero Urbano (SU)	Atributos específicos	Longitud del tramo municipal (m)
<b>8. ACTIVIDAD FÍSICO-DEPORTIVA EN PLAYAS Y RÍOS</b> <input type="checkbox"/> Playas naturales <input type="checkbox"/> Playas artificiales <input type="checkbox"/> Ríos y lagos	Atributos específicos	<input type="checkbox"/> Límite de la zona de baño recomendada <input type="checkbox"/> Equipamientos para juegos deportivos <input type="checkbox"/> Zona delimitada de varada
<b>9. ITINERARIOS DE BICICLETAS DE MONTAÑA</b> <input type="checkbox"/> Itinerario de bicicleta de montaña	Atributos específicos	Longitud (m) <input type="checkbox"/> Señalización
<b>10. OTRAS ÁREAS TERRESTRES</b> <input type="checkbox"/> Otras áreas terrestres	Atributos específicos	Denominación

<b>Código Seguro De Verificación:</b>	TP6zbRCB6h6qmKVx8agLkw==	<b>Estado</b>	<b>Fecha y hora</b>	
<b>Firmado Por</b>	Josefa Ganformina Dorantes	Firmado	07/03/2022 10:41:03	
<b>Observaciones</b>	DILIGENCIA. Para hacer constar que este documento ha sido APROBADO INICIALMENTE por el Pleno de este Ayuntamiento, en sesión celebrada el día 23 de febrero de 2022. LA SECRETARÍA ACCIDENTAL.	<b>Página</b>	1356/2041	
<b>Url De Verificación</b>	<a href="https://portal.dipusevilla.es/vfirmaAytos/code/TP6zbRCB6h6qmKVx8agLkw==">https://portal.dipusevilla.es/vfirmaAytos/code/TP6zbRCB6h6qmKVx8agLkw==</a>			

<b>JUNTA DE ANDALUCÍA</b>	<b>FORMULARIO DE DATOS PARA SU INCORPORACIÓN AL INVENTARIO ANDALUZ DE INSTALACIONES DEPORTIVAS</b>	<b>ANEXO II</b>
		Rev. 04
	<b>4. DATOS DE LOS ESPACIOS DEPORTIVOS</b>	Hoja 7 de 8

#### 4.4.2. ÁREAS AÉREAS

<b>1. VUELOS</b> <input type="checkbox"/> Zona de vuelo a motor <input type="checkbox"/> Zona de vuelo aerostático <input type="checkbox"/> Zona de vuelo sin motor	Atributos específicos	Coord. despegue <input type="checkbox"/> Rampa despegue Coord. aterrizaje Sup. aterrizaje (m <sup>2</sup> ) Longitud máx. (m) <input type="checkbox"/> Señalización
<b>2. PARACAIDISMO</b> <input type="checkbox"/> Zona de paracaidismo	Atributos específicos	<input type="checkbox"/> Señalización Sup. aterrizaje (m <sup>2</sup> )
<b>3. COLOMBÓDROMO</b> <input type="checkbox"/> Campo de entrenamiento	Atributos específicos	Radio (m) <input type="checkbox"/> Sistemas audiovisuales
<b>4. OTRAS ÁREAS AÉREAS</b> <input type="checkbox"/> Otras áreas aéreas	Atributos específicos	Denominación

<b>Código Seguro De Verificación:</b>	TP6zbRCB6h6qmKVx8agLkw==	<b>Estado</b>	<b>Fecha y hora</b>	
<b>Firmado Por</b>	Josefa Ganformina Dorantes	Firmado	07/03/2022 10:41:03	
<b>Observaciones</b>	DILIGENCIA. Para hacer constar que este documento ha sido APROBADO INICIALMENTE por el Pleno de este Ayuntamiento, en sesión celebrada el día 23 de febrero de 2022. LA SECRETARIA ACCIDENTAL.	<b>Página</b>	1357/2041	
<b>Url De Verificación</b>	<a href="https://portal.dipusevilla.es/vfirmaAytos/code/TP6zbRCB6h6qmKVx8agLkw==">https://portal.dipusevilla.es/vfirmaAytos/code/TP6zbRCB6h6qmKVx8agLkw==</a>			

<b>JUNTA DE ANDALUCÍA</b>	<b>FORMULARIO DE DATOS PARA SU INCORPORACIÓN AL INVENTARIO ANDALUZ DE INSTALACIONES DEPORTIVAS</b>	<b>ANEXO II</b>
		Rev. 04
	<b>4. DATOS DE LOS ESPACIOS DEPORTIVOS</b>	Hoja 8 de 8

#### 4.4.3. AREAS ACUÁTICAS

<b>1. VELA</b> <input type="checkbox"/> Zona acuática de vela	Atributos específicos	<input type="checkbox"/> Señalización
<b>2. BARRANCOS</b> <input type="checkbox"/> Itinerario en barranco	Atributos específicos	Denominación <input type="checkbox"/> Rápeles Desnivel (m) <input type="checkbox"/> Señalización Longitud (m) <input type="checkbox"/> Sifones <input type="checkbox"/> Caudal permanente de agua <input type="checkbox"/> Equipadas
<b>3. ACTIVIDADES A MOTOR</b> <input type="checkbox"/> Zona acuática de actividades a motor	Atributos específicos	<input type="checkbox"/> Señalización
<b>4. ACTIVIDAD SUBACUÁTICA</b> (se pueden desarrollar en lagos, presas, embalses, ríos y mar) <input type="checkbox"/> Zona de pesca submarina <input type="checkbox"/> Zona de inmersión <input type="checkbox"/> Otras zonas de actividades subacuáticas	Atributos específicos	<input type="checkbox"/> Señalización
<b>5. SURF</b> <input type="checkbox"/> Zona de surf	Atributos específicos	<input type="checkbox"/> Señalización
<b>6. ESQUÍ ACUÁTICO</b> <input type="checkbox"/> Zona de esquí acuático	Atributos específicos	<input type="checkbox"/> Señalización Longitud (m)
<b>7. REMO Y PIRAGÜISMO</b> <input type="checkbox"/> Remo en aguas tranquilas <input type="checkbox"/> Piragüismo en aguas tranquilas <input type="checkbox"/> Piragüismo en aguas bravas	Atributos específicos	<input type="checkbox"/> Señalización Longitud (m)
<b>8. OTRAS ÁREAS ACUÁTICAS</b> <input type="checkbox"/> Otras áreas acuáticas	Atributos específicos	Denominación

#### 4.4.4. OBSERVACIONES

--

<b>Código Seguro De Verificación:</b>	TP6zbRCB6h6qmKVx8agLkw==	<b>Estado</b>	Fecha y hora
<b>Firmado Por</b>	Josefa Ganformina Dorantes	Firmado	07/03/2022 10:41:03
<b>Observaciones</b>	DILIGENCIA. Para hacer constar que este documento ha sido APROBADO INICIALMENTE por el Pleno de este Ayuntamiento, en sesión celebrada el día 23 de febrero de 2022. LA SECRETARIA ACCIDENTAL.	<b>Página</b>	1358/2041
<b>Url De Verificación</b>	<a href="https://portal.dipusevilla.es/vfirmaAytos/code/TP6zbRCB6h6qmKVx8agLkw==">https://portal.dipusevilla.es/vfirmaAytos/code/TP6zbRCB6h6qmKVx8agLkw==</a>		




## PLAN LOCAL DE INSTALACIONES Y EQUIPAMIENTOS DEPORTIVOS DE LEBRIJA

# ANEXOS

### E.- PARQUES PARQUE BIOSALUDABLE HUERTA MACENA




<b>Código Seguro De Verificación:</b>	TP6zbRCB6h6qmKVx8agLkw==	<b>Estado</b>	<b>Fecha y hora</b>	
<b>Firmado Por</b>	Josefa Ganformina Dorantes	Firmado	07/03/2022 10:41:03	
<b>Observaciones</b>	DILIGENCIA. Para hacer constar que este documento ha sido APROBADO INICIALMENTE por el Pleno de este Ayuntamiento, en sesión celebrada el día 23 de febrero de 2022. LA SECRETARÍA ACCIDENTAL.	<b>Página</b>	1359/2041	
<b>Url De Verificación</b>	<a href="https://portal.dipusevilla.es/vfirmaAytos/code/TP6zbRCB6h6qmKVx8agLkw==">https://portal.dipusevilla.es/vfirmaAytos/code/TP6zbRCB6h6qmKVx8agLkw==</a>			

<b>JUNTA DE ANDALUCIA</b>	<b>FORMULARIO DE DATOS PARA SU INCORPORACIÓN AL INVENTARIO ANDALUZ DE INSTALACIONES DEPORTIVAS</b>	<b>ANEXO I</b>
	Rev. 04	
	<b>3. DATOS GENERALES DE LA INSTALACIÓN</b>	


### 3.1. ATRIBUTOS GENERALES

<b>1. CÓDIGO</b> (A rellenar por Admón.)		<b>2. NOMBRE OFICIAL DE LA INSTALACIÓN</b>		<b>ESPACIOS DEPORTIVOS Y COMPL.</b>	
		PARQUE BIOSALUDABLE HUERTA MACENAS		Nº de espacios deportivos: 1 Nº de esp. complementarios: -	
<b>2. NOMBRE COMÚN O POR LA QUE ES CONOCIDA</b>			<b>3. COMPLEJO POLIDEPORTIVO</b>		
HUERTA MACENAS			<input type="checkbox"/> Esta instalación forma parte de un complejo deportivo Nombre del complejo:		
<b>4. DIRECCIÓN</b>			<b>NUMERO</b>	<b>CALIFICADOR DE NÚMERO</b>	<b>CÓDIGO POSTAL</b>
<b>TIPO VÍA</b>	<b>NOMBRE VÍA</b>		S/N		41740
Avenida	MIGUEL DE UNAMUNO				
<b>KILÓMETRO EN LA</b>		<b>COMPLEMENTO DE DOMICILIO:</b> Urbanización, residencial,		<b>ENTIDAD DE POBLACIÓN</b>	
<b>5. PROVINCIA</b>		<b>6. MUNICIPIO</b>		<b>7. ZONA DEPORTIVA</b>	
SEVILLA		L E B R I J A			
<b>8. AGRUPACIÓN TERRITORIAL</b>		<b>9. NÚCLEO DE POBLACIÓN</b>		<b>10. DISTRITO MUNICIPAL</b>	<b>11. BARRIO</b>
E-7 BAJO GUADALQUIVIR DE SEVILLA		27.432			
<b>12. EMPLAZAMIENTO EN ESPACIO NATURAL PROTEGIDO</b>			<b>13. LICENCIA DE ACTIVIDAD</b>		
<input type="checkbox"/> SI <input checked="" type="checkbox"/> NO Indicar:			<input checked="" type="checkbox"/> SI <input type="checkbox"/> NO		
<b>15. LA INSTALACIÓN REUTILIZA O ADAPTA UNA INSTALACIÓN PREVIA</b>			<b>14. INSTALACIÓN INTEGRADA EN EDIFICIO MULTIFUNCIONAL</b>		
<input checked="" type="checkbox"/> SI <input type="checkbox"/> NO Indicar: PARQUE RECREATIVO			<input type="checkbox"/> SI <input checked="" type="checkbox"/> NO Indicar:		
<b>16. OTROS DATOS</b>					
TELEFONO FIJO		TELEFONO MOVIL	FAX	WEB	E-MAIL
955-97-45-25					medioambiente@lebrija.es
<b>17. COORDENADAS UTM (ETRS89)</b>			<b>18. COORDENADAS GEOGRÁFICAS</b>		
<b>X</b>	<b>Y</b>	<b>Z</b>	<b>HUSO</b>	<b>LONGITUD</b>	<b>LATITUD</b>
759429.96	4089398.722	14	29 Y 30	6° 4' 54.94989"	36° 55' 20.72840" N
<b>19. INSTALACIÓN PLURIMUNICIPAL</b>		<b>NO PUBLICAR EN INTERNET</b>		<b>20. AÑO INICIO ACTIV.</b>	<b>21. BAJA</b>
<input type="checkbox"/>		<input type="checkbox"/>		2.010	<input type="checkbox"/> La instalación es Moti Fecha baja:
<b>22. CENTRO EDUCACIÓN</b>			<b>23. NIVEL DE DOTACIÓN</b>		<b>24. SITUACIÓN INSTALACIÓN</b>
<input type="checkbox"/> Pertenece a Centro Educativo Tipo de Centro Educativo: Nivel de Enseñanza:			<input checked="" type="checkbox"/> Red Básica <input type="checkbox"/> Red Complementaria <input type="checkbox"/> Red Especial		<input checked="" type="checkbox"/> Urbana <input type="checkbox"/> Periférica <input type="checkbox"/> No Urbana
<b>25. ACCESIBILIDAD/SUPRESION DE BARRERAS ARQUITECTÓNICAS</b>					
<b>Persona Usuaría Deportista</b>		<b>Persona Usuaría Espectadora</b>			
<input checked="" type="checkbox"/> Permite circulación exterior <input checked="" type="checkbox"/> Permite la circulación interior <input type="checkbox"/> Tiene vestuarios adaptados (al menos uno) <input type="checkbox"/> Tiene aseos adaptados (al menos uno)		<input checked="" type="checkbox"/> Permite circulación exterior <input checked="" type="checkbox"/> Permite la circulación interior <input type="checkbox"/> Tiene aseos adaptados (al menos uno)		<input checked="" type="checkbox"/> La Instalación ha sido concebida como <input type="checkbox"/> La instalación se ha adaptado mediante	
<b>26. RÉGIMEN DE ACCESO</b>			<b>27. USUARIOS</b>		
<input checked="" type="checkbox"/> Libre gratuito <input type="checkbox"/> Libre pagando entrada <input type="checkbox"/> Libre pagando cuota periódica de abono o socio			<input type="checkbox"/> Restringido a alumnos <input type="checkbox"/> Restringido a residentes <input type="checkbox"/> Restringido a trabajadores o accionistas		
<input checked="" type="checkbox"/> Escolares <input checked="" type="checkbox"/> Deportistas de competición <input checked="" type="checkbox"/> Deportistas en general					
<b>28. EFICIENCIA ENERGÉTICA</b>		<b>TRATAMIENTO DE RESIDUOS</b>		<b>CALIFICACIÓN ENERGÉTICA DE EDIFICACIONES</b>	
<b>DISEÑO</b> <input type="checkbox"/> Bioclimático <input type="checkbox"/> Ecoeficiente		<input type="checkbox"/> Previo a la recogida <input type="checkbox"/> Separación		<b>TIPO DE EDIFICACIÓN</b>	
<b>INSTALACIÓN PROPIA DE ENERGÍA RENOVABLE</b> <input type="checkbox"/> Planta de generación propia Tipo de generador:		<b>GESTIÓN DEL AGUA</b> Superficie regable (m²): <input type="checkbox"/> Sistemas de ahorro		_____	
				_____	
				_____	
				_____	
<b>29. PROTECCIÓN CONTRA INCENDIOS</b>					
<input type="checkbox"/> Alumbrado de emergencia		<input type="checkbox"/> Bocas de incendios equipadas		<input type="checkbox"/> Extintores portátiles	
<input type="checkbox"/> Detección					

<b>Código Seguro De Verificación:</b>	TP6zbRCB6h6qmKVx8agLkw==	<b>Estado</b>	<b>Fecha y hora</b>	
<b>Firmado Por</b>	Josefa Ganfornina Dorantes	Firmado	07/03/2022 10:41:03	
<b>Observaciones</b>	DILIGENCIA. Para hacer constar que este documento ha sido APROBADO INICIALMENTE por el Pleno de este Ayuntamiento, en sesión celebrada el día 23 de febrero de 2022. LA SECRETARÍA ACCIDENTAL.	<b>Página</b>	1360/2041	
<b>Url De Verificación</b>	<a href="https://portal.dipusevilla.es/vfirmaAytos/code/TP6zbRCB6h6qmKVx8agLkw==">https://portal.dipusevilla.es/vfirmaAytos/code/TP6zbRCB6h6qmKVx8agLkw==</a>			




<p><b>30. PROPIEDAD</b></p> <p>Nombre de la persona propietaria: AYUNTAMIENTO</p> <p><input checked="" type="checkbox"/> Propiedad pública</p> <ul style="list-style-type: none"> <li><input type="checkbox"/> Admón. General del Estado</li> <li><input type="checkbox"/> Admón. Autonómica</li> <li><input checked="" type="checkbox"/> Admón. Local</li> </ul> <p><input type="checkbox"/> Propiedad privada</p> <ul style="list-style-type: none"> <li><input type="checkbox"/> Privados deportivos                     <ul style="list-style-type: none"> <li><input type="checkbox"/> Asociativos</li> <li><input type="checkbox"/> Empresas</li> </ul> </li> <li><input type="checkbox"/> Privados no deportivos                     <ul style="list-style-type: none"> <li><input type="checkbox"/> Educativos</li> <li><input type="checkbox"/> Religiosos</li> <li><input type="checkbox"/> Sociedades Empresariales</li> <li><input type="checkbox"/> Residenciales</li> <li><input type="checkbox"/> Turísticos</li> <li><input type="checkbox"/> Otros</li> </ul> </li> </ul>	<p><b>31. GESTIÓN</b></p> <p><input checked="" type="checkbox"/> La persona gestora de la instalación es la misma que la propietaria</p> <p>Nombre de la persona gestora:</p> <p><input type="checkbox"/> Gestión pública</p> <ul style="list-style-type: none"> <li><input type="checkbox"/> Admón. General del Estado</li> <li><input type="checkbox"/> Admón. Autonómica</li> <li><input type="checkbox"/> Admón. Local</li> </ul> <p><input type="checkbox"/> Gestión privada</p> <ul style="list-style-type: none"> <li><input type="checkbox"/> Privada deportiva                     <ul style="list-style-type: none"> <li><input type="checkbox"/> Asociativos</li> <li><input type="checkbox"/> Empresas</li> </ul> </li> <li><input type="checkbox"/> Privada no deportiva                     <ul style="list-style-type: none"> <li><input type="checkbox"/> Educativos</li> <li><input type="checkbox"/> Religiosos</li> <li><input type="checkbox"/> Sociedades Empresariales</li> <li><input type="checkbox"/> Residenciales</li> <li><input type="checkbox"/> Turísticos</li> <li><input type="checkbox"/> Otros</li> </ul> </li> </ul>
<p><b>32. Observaciones</b></p>	

<b>Código Seguro De Verificación:</b>	TP6zbRCB6h6qmKVx8agLkw==	<b>Estado</b>	<b>Fecha y hora</b>	
<b>Firmado Por</b>	Josefa Ganformina Dorantes	Firmado	07/03/2022 10:41:03	
<b>Observaciones</b>	DILIGENCIA. Para hacer constar que este documento ha sido APROBADO INICIALMENTE por el Pleno de este Ayuntamiento, en sesión celebrada el día 23 de febrero de 2022. LA SECRETARIA ACCIDENTAL.	<b>Página</b>	1361/2041	
<b>Url De Verificación</b>	<a href="https://portal.dipusevilla.es/vfirmaAytos/code/TP6zbRCB6h6qmKVx8agLkw==">https://portal.dipusevilla.es/vfirmaAytos/code/TP6zbRCB6h6qmKVx8agLkw==</a>			

<b>JUNTA DE ANDALUCÍA</b>	<b>FORMULARIO DE DATOS PARA SU INCORPORACIÓN AL INVENTARIO ANDALUZ DE INSTALACIONES DEPORTIVAS</b>	<b>ANEXO I</b>
		Rev. 04
	<b>3. DATOS GENERALES DE LA INSTALACIÓN</b>	Hoja 3 de 3

### 3.2. SERVICIOS AUXILIARES


<b>1. MOVILIDAD</b>	
<input type="checkbox"/> Transporte colectivo (estación o parada de transporte colectivo en las inmediaciones de la instalación) <input type="checkbox"/> Integración de un Centro de carácter sociocultural o comercial <input checked="" type="checkbox"/> Aparcamiento (propio o en las inmediaciones) <input type="checkbox"/> Servicio público de                      Indicar distancia a punto de servicio más <input type="checkbox"/> Aparcamiento de bicicletas	
<b>2. TERMAL</b>	
<input type="checkbox"/> Sauna <input type="checkbox"/> Hidromasaje <input type="checkbox"/> Baño turco <input type="checkbox"/> Ducha ciclónica	
<b>3. SERVICIOS GENERALES</b>	
<input type="checkbox"/> Bar <input type="checkbox"/> Restaurante <input type="checkbox"/> Residencia deportiva. Número de camas: <input type="checkbox"/> Zona Infantil <input type="checkbox"/> Servicios comerciales <input type="checkbox"/> Control de acceso	<input type="checkbox"/> Oficinas <input type="checkbox"/> Salón de actos <input type="checkbox"/> Sala de lectura <input type="checkbox"/> Sala de exposiciones <input type="checkbox"/> Aula de formación
<b>4. SALUD Y ESTÉTICA</b>	
<input type="checkbox"/> Centro Médico <input type="checkbox"/> Enfermería <input type="checkbox"/> Desfibrilador permanente <input type="checkbox"/> Conexión 112	<input type="checkbox"/> Peluquería <input type="checkbox"/> Estética <input type="checkbox"/> Fisioterapia <input type="checkbox"/> Masaje
<b>5. SERVICIOS DE MANTENIMIENTO</b>	
<input type="checkbox"/> Almacén general <input type="checkbox"/> Taller de mantenimiento	
<b>6. OTROS</b>	

<b>Código Seguro De Verificación:</b>	TP6zbRCB6h6qmKVx8agLkw==	<b>Estado</b>	<b>Fecha y hora</b>	
<b>Firmado Por</b>	Josefa Ganformina Dorantes	Firmado	07/03/2022 10:41:03	
<b>Observaciones</b>	DILIGENCIA. Para hacer constar que este documento ha sido APROBADO INICIALMENTE por el Pleno de este Ayuntamiento, en sesión celebrada el día 23 de febrero de 2022. LA SECRETARIA ACCIDENTAL.	<b>Página</b>	1362/2041	
<b>Url De Verificación</b>	<a href="https://portal.dipusevilla.es/vfirmaAytos/code/TP6zbRCB6h6qmKVx8agLkw==">https://portal.dipusevilla.es/vfirmaAytos/code/TP6zbRCB6h6qmKVx8agLkw==</a>			

<b>JUNTA DE ANDALUCÍA</b>	<b>FORMULARIO DE DATOS PARA SU INCORPORACIÓN AL INVENTARIO ANDALUZ DE INSTALACIONES DEPORTIVAS</b>	<b>ANEXO II</b>
		Rev. 04
	<b>4. DATOS DE LOS ESPACIOS DEPORTIVOS</b>	Hoja 1 de 8

**4.1. ATRIBUTOS GENERALES (a rellenar por cada espacio deportivo)**

<b>1. CLASE DE ESPACIO DEPORTIVO</b>		<b>2. ACTIVIDAD DEPORTIVA PRINCIPAL</b>		<b>3. OTRAS ACTIVIDADES</b>	
<b>ESPACIO SINGULAR</b>		<b>EJERCICIOS MUSCULARES Y DE MOVILIDAD</b>			
<b>4. CERRAMIENTO</b>		<b>5. ESTADO DE USO</b>		<b>6. ILUMINACIÓN (USO NOCTURNO)</b>	
<input checked="" type="checkbox"/> Espacio abierto <input checked="" type="checkbox"/> Aire libre (no dispone de cubierta) <input type="checkbox"/> Cerramiento estacional (temporadas) <input type="checkbox"/> Sólo cubierto (con abertura lateral) <input type="checkbox"/> Recinto cerrado <input type="checkbox"/> Cerrado fijo (cerramiento tradicional) <input type="checkbox"/> Cubierta móvil <input type="checkbox"/> Cerramiento textil		<input checked="" type="checkbox"/> En uso <input type="checkbox"/> Fuera de uso <input checked="" type="checkbox"/> Normal <input type="checkbox"/> Estacional <input type="checkbox"/> En construcción <input type="checkbox"/> En remodelación <input type="checkbox"/> Fuera de uso		<input type="checkbox"/> Permite el uso <input type="checkbox"/> Permite competición <input type="checkbox"/> Permite entrenamientos <input checked="" type="checkbox"/> No permite el uso nocturno <input checked="" type="checkbox"/> No hay iluminación <input checked="" type="checkbox"/> Es parcial o insuficiente	
<b>7. PAVIMENTO</b> (sobre el que se desarrolla la actividad deportiva)			<b>8. CONSERVACIÓN DEL PAVIMENTO</b>		
<input checked="" type="checkbox"/> <b>Natural.</b> Tierra (pavimento original) <input type="checkbox"/> <b>Madera.</b> <input type="checkbox"/> <b>Hierba artificial.</b> <input type="checkbox"/> <b>Sintéticos.</b> <input type="checkbox"/> <b>Metálicos.</b> <input type="checkbox"/> <b>Hormigones y aglomerados.</b> <input type="checkbox"/> <b>Baldosas y similar.</b> <input type="checkbox"/> <b>Otros pavimentos.</b>			<input checked="" type="checkbox"/> Permite la práctica deportiva <input checked="" type="checkbox"/> Bueno <input type="checkbox"/> Regular <input type="checkbox"/> No permite la práctica deportiva <input type="checkbox"/> Mal estado <input type="checkbox"/> Inservible		
<b>9. AÑO CONSTRUCCIÓN</b>	<b>10. AÑO REMODELACIÓN</b>	<b>11. ALTURA LIBRE</b>		<b>14. BAJA</b>	
2010	2015	metros		<input type="checkbox"/> El espacio deportivo es BAJA      Fecha de baja:	
<b>12. SISTEMA DE CALEFACCIÓN</b>		<b>13. SISTEMA DE CLIMATIZACIÓN</b>		Motivo:	
<input type="checkbox"/> Posee sistema de calefacción		<input type="checkbox"/> Posee sistema de			
<b>15. OBSERVACIONES</b>					
MÁQUINAS SE ENCUENTRAN EN BUENAS CONDICIONES PARA SU USO. MANTENIMIENTO PINTURA.					

<b>Código Seguro De Verificación:</b>	TP6zbRCB6h6qmKVx8agLkw==	<b>Estado</b>	<b>Fecha y hora</b>	
<b>Firmado Por</b>	Josefa Ganfornina Dorantes	Firmado	07/03/2022 10:41:03	
<b>Observaciones</b>	DILIGENCIA. Para hacer constar que este documento ha sido APROBADO INICIALMENTE por el Pleno de este Ayuntamiento, en sesión celebrada el día 23 de febrero de 2022. LA SECRETARIA ACCIDENTAL.	<b>Página</b>	1363/2041	
<b>Url De Verificación</b>	<a href="https://portal.dipusevilla.es/vfirmaAytos/code/TP6zbRCB6h6qmKVx8agLkw==">https://portal.dipusevilla.es/vfirmaAytos/code/TP6zbRCB6h6qmKVx8agLkw==</a>			


**4.2. ESPACIOS CONVENCIONALES Y SUS ATRIBUTOS ESPECÍFICOS**

<b>1. PISTAS POLIDEPORTIVAS</b>	<input type="checkbox"/> Pista polideportiva de 400 m <sup>2</sup> hasta 800 m <sup>2</sup> de superficie. <input type="checkbox"/> Pista polideportiva de 800 m <sup>2</sup> hasta 1000 m <sup>2</sup> de superficie. <input type="checkbox"/> Pista polideportiva de 1000 m <sup>2</sup> o mayor superficie.	<b>2. PISTAS ESPECIALIZADAS Y OTRAS PISTAS</b>	<input type="checkbox"/> Pista de tenis (Sup. ≥400 m <sup>2</sup> ) <input type="checkbox"/> Pista de hielo (Sup. ≥400 m <sup>2</sup> ) <input type="checkbox"/> Pista de petanca (Sup. ≥20 m <sup>2</sup> ) <input type="checkbox"/> Otras pistas (Sup. ≥400 m <sup>2</sup> ) <input type="checkbox"/> Otras pistas (Sup. <400 m <sup>2</sup> )	Atributos específicos	Largo (m): Ancho (m): Superficie (m <sup>2</sup> ): Orientación eje longitudinal:
<b>1. PISTAS POLIDEPORTIVAS CON FRONTÓN</b>	<input type="checkbox"/> Pista polideportiva de 400 m <sup>2</sup> hasta 800 m <sup>2</sup> con frontón. <input type="checkbox"/> Pista polideportiva de 800 m <sup>2</sup> hasta 1000 m <sup>2</sup> con frontón. <input type="checkbox"/> Pista polideportiva de 800 m <sup>2</sup> o mayor superficie con frontón.	<b>2. FRONTONES Y OTRAS PISTAS DE PARED</b>	<input type="checkbox"/> Frontón (Sup. ≥200 m <sup>2</sup> ) <input type="checkbox"/> Padel (Sup. ≥150 m <sup>2</sup> ) <input type="checkbox"/> Squash (Sup. ≥50 m <sup>2</sup> ) <input type="checkbox"/> Trinquete (Sup. ≥200 m <sup>2</sup> ) <input type="checkbox"/> Otras pistas (Sup. ≥400 m <sup>2</sup> ) <input type="checkbox"/> Otras pistas (Sup. <400 m <sup>2</sup> )	Atributos específicos	Largo (m): Ancho (m): Altura pared (m): Superficie (m <sup>2</sup> ): Número de paredes: Orientación eje longitudinal:
<b>1. CAMPOS POLIDEPORTIVOS</b>	<input type="checkbox"/> Campo polideportivo de 2000 m <sup>2</sup> hasta 4000 m <sup>2</sup> de superficie. <input type="checkbox"/> Campo polideportivo de 4000 m <sup>2</sup> hasta 8000 m <sup>2</sup> de superficie. <input type="checkbox"/> Campo polideportivo de 8000 m <sup>2</sup> o mayor superficie	<b>2. CAMPOS ESPECIALIZADOS Y OTROS CAMPOS</b>	<input type="checkbox"/> Campo de fútbol (sup. mín. 4000 m <sup>2</sup> ) <input type="checkbox"/> Campo de fútbol-7 (sup. mín. 1500 m <sup>2</sup> ) <input type="checkbox"/> Campo de rugby (sup. mín. 4000 m <sup>2</sup> ) <input type="checkbox"/> Campo de hockey (sup. mín. 4000 m <sup>2</sup> ) <input type="checkbox"/> Campo de béisbol (sup. mín. 4000 m <sup>2</sup> ) <input type="checkbox"/> Campo de softbol (sup. mín. 1500 m <sup>2</sup> ) <input type="checkbox"/> Zona de lanzamiento de atletismo (campo interior pista de atletismo, mín. 2000 m <sup>2</sup> ) <input type="checkbox"/> Otros campos (sup. ≥2000 m <sup>2</sup> ) <input type="checkbox"/> Otros campos (sup. <2000 m <sup>2</sup> )	Atributos específicos	Tipo de Césped <input type="checkbox"/> Natural <input type="checkbox"/> Artificial Largo (m): Ancho (m): Superficie (m <sup>2</sup> ): Superficie regable: Orientación eje longitudinal:
<b>1. ESPACIOS LONGITUDINALES DE ATLETISMO</b>	<input type="checkbox"/> Pista de atletismo de 400 m. <input type="checkbox"/> Pista de atletismo de 300 m. <input type="checkbox"/> Pista de atletismo de 200 m. <input type="checkbox"/> Otras pistas atletismo, mín. de 100 m. <input type="checkbox"/> Recta carreras de atletismo (mín. 50m). <input type="checkbox"/> Recta de saltos: longitud, triple y pértiga (mínimo 40 m). <input type="checkbox"/> Zona de salto de altura (mínimo 40 m).	<b>2. OTROS ESPACIOS LONGITUDINALES</b>	<input type="checkbox"/> Velódromo (Sup. <200 m). <input type="checkbox"/> Patinódromo (Sup. <200 m). <input type="checkbox"/> Anillo de hielo (Sup. <200 m). <input type="checkbox"/> Otros espacios longitudinales (Sup. ≥100m).	Atributos específicos	Largo (m): Ancho (m): Superficie (m <sup>2</sup> ): Número de calles: Orientación eje longitudinal:
<b>1. VASOS DEPORTIVOS</b>	<input type="checkbox"/> Vaso deportivo de 25 m. <input type="checkbox"/> Vaso deportivo de 33 m. <input type="checkbox"/> Vaso deportivo de 50 m.	<b>2. OTROS VASOS</b>	<input type="checkbox"/> Vaso de enseñanza. <input type="checkbox"/> Vaso recreativo. <input type="checkbox"/> Vaso hidromasaje. <input type="checkbox"/> Vaso de chapoteo. <input type="checkbox"/> Otros vasos (Sup. ≥50 m <sup>2</sup> ). <input type="checkbox"/> Otros vasos (Sup. <50 m <sup>2</sup> ).	Atributos específicos	Largo (m): Ancho (m): Profundidad máxima (m): Profundidad mínima (m): Pendiente del suelo: Número de calles: Superficie (m <sup>2</sup> ): Rebosadero del vaso: Accesibilidad al vaso: Orientación eje longitudinal: Pavimento recinto vasos: Sistema calentamiento agua: Fuente de energía: Sistema tratamiento agua:
<b>6. SALAS</b> (recinto cerrado sin los requerimientos dimensionales de las pistas, por lo que pueden ser irregulares o incluso tener columnas, etc...)					



<b>JUNTA DE ANDALUCÍA</b>	<b>FORMULARIO DE DATOS PARA SU INCORPORACIÓN AL INVENTARIO ANDALUZ DE INSTALACIONES DEPORTIVAS</b>	<b>ANEXO II</b>
		Rev. 04
	<b>4. DATOS DE LOS ESPACIOS DEPORTIVOS</b>	Hoja 3 de 8


1. SALAS POLIVALENTES	<input type="checkbox"/> Sala polivalente de 100 hasta 200 m <sup>2</sup> <input type="checkbox"/> Sala polivalente de 200 hasta 300 m <sup>2</sup> <input type="checkbox"/> Sala polivalente de 300 a mayor sup.	2. SALAS ESPECIALIZADAS Y OTRAS SALAS	<input type="checkbox"/> Sala equipada. <input type="checkbox"/> Sala de artes marciales. <input type="checkbox"/> Sala de esgrima. <input type="checkbox"/> Sala de tiro con arco. <input type="checkbox"/> Sala de tiro de precisión. <input type="checkbox"/> Sala especializada. <input type="checkbox"/> Otras salas (Sup. <50 m <sup>2</sup> ). <input type="checkbox"/> Otras salas (Sup. ≥ 50 m <sup>2</sup> ).	Atributos específicos	Largo (m): Ancho (m): Superficie (m <sup>2</sup> ): Altura de la sala: Orientación eje longitudinal:
<b>7. OBSERVACIONES</b>					

<b>Código Seguro De Verificación:</b>	TP6zbRCB6h6qmKVx8agLkw==	<b>Estado</b>	<b>Fecha y hora</b>	
<b>Firmado Por</b>	Josefa Ganformina Dorantes	Firmado	07/03/2022 10:41:03	
<b>Observaciones</b>	DILIGENCIA. Para hacer constar que este documento ha sido APROBADO INICIALMENTE por el Pleno de este Ayuntamiento, en sesión celebrada el día 23 de febrero de 2022. LA SECRETARIA ACCIDENTAL.	<b>Página</b>	1365/2041	
<b>Url De Verificación</b>	<a href="https://portal.dipusevilla.es/vfirmaAytos/code/TP6zbRCB6h6qmKVx8agLkw==">https://portal.dipusevilla.es/vfirmaAytos/code/TP6zbRCB6h6qmKVx8agLkw==</a>			

<b>JUNTA DE ANDALUCÍA</b>	<b>FORMULARIO DE DATOS PARA SU INCORPORACIÓN AL INVENTARIO ANDALUZ DE INSTALACIONES DEPORTIVAS</b>	<b>ANEXO II</b>
		Rev. 04
	<b>4. DATOS DE LOS ESPACIOS DEPORTIVOS</b>	Hoja 4 de 8


#### 4.3. ESPACIOS SINGULARES Y SUS ATRIBUTOS ESPECÍFICOS

<b>CAMPO DE JUEGO</b>	<input type="checkbox"/> Campos de golf (al menos 9 hoyos, de par 3,4 o 5). <input type="checkbox"/> Pitch and putt. <input type="checkbox"/> Campo de golf rústico. <input type="checkbox"/> Otros campos de golf.	<b>ZONA DE PRÁCTICAS</b>	<input type="checkbox"/> Campo de prácticas. <input type="checkbox"/> Zona de <i>approach</i> . <input type="checkbox"/> Zona de pateo (patting-green).	Atributos específicos	Número de hoyos Longitud (m) Par del campo Superficie (m <sup>2</sup> ) Superficie Regable (m <sup>2</sup> ):
	<b>2. CIRCUITOS DE MOTOR</b> <input type="checkbox"/> Circuito de velocidad (L ≥ 2000 m) <input type="checkbox"/> Circuito de karts (L ≥ 200 m) <input type="checkbox"/> Circuito de motocross (L ≥ 500 m) <input type="checkbox"/> Otros circuitos de motor			Atributos específicos	Longitud del recorrido (m) Nº curvas derecha e izquierda: / Anchura de la pista (m) Parrilla de salida/nº pilotos /
	<b>3. CIRCUITO DE CARRERA A PIE</b> Circuito de carrera a pie. <input type="checkbox"/>			Atributos específicos	Longitud del recorrido (m) Estaciones de ejercicio.
	<b>4. CIRCUITO DE BICICLETA</b> <input type="checkbox"/> Circuito de bicicleta (circuito cerrado). <input type="checkbox"/> Carril-bici.			Atributos específicos	Longitud del tramo (m) Longitud total (m)
	<b>5. CANAL DE REMO Y PIRAGÜISMO</b> <input type="checkbox"/> Canal aguas tranquilas. <input type="checkbox"/> Canal aguas bravas.			Atributos específicos	Longitud del tramo (m) Profundidad (m) Nº calles Desnivel
	<b>6. ZONAS DE DEPORTE DE INVIERNO</b> <input type="checkbox"/> Trampolín de saltos. <input type="checkbox"/> Pista de esquí. <input type="checkbox"/> Pista de esquí de fondo. <input type="checkbox"/> Parque de snowboard. <input type="checkbox"/> Circuito de fondo y tiro. <input type="checkbox"/> Otras zonas.			Atributos específicos	Altura (m) –solo para trampolín-Desnivel Dificultad –solo para esquí- Longitud (m) <input type="checkbox"/> Nieve artificial Denominación pista
	<b>7. ESPACIOS DE HÍPICA</b> <input type="checkbox"/> Pista de carreras hípicas. <input type="checkbox"/> Pista de concurso. <input type="checkbox"/> Picadero. <input type="checkbox"/> Pista de ensayo. <input type="checkbox"/> Pista de saltos. <input type="checkbox"/> Campo de polo. <input type="checkbox"/> Otras pistas.			Atributos específicos	Longitud (m) Ancho (m) Superficie (m <sup>2</sup> )
	<b>8. ESTRUCTURAS ARTIFICIALES DE ESCALADA</b> Estructuras artificiales construidas para la práctica de deportes de montaña y escalada. Las zonas naturales equipadas para esta actividad se consideran áreas de actividad. <input type="checkbox"/> Muro de escalada. <input type="checkbox"/> Bulder (altura menor a 3 m).			Atributos específicos	Altura máxima (m) Superficie de escalada (m <sup>2</sup> ) <input type="checkbox"/> Presas Material
	<b>9. PISTAS DE MONOPATÍN Y PATÍN LÍNEA</b> <input type="checkbox"/> Pista monopatín y patín en línea. <input type="checkbox"/> Circuito monopatín y patín en línea. <input type="checkbox"/> Campo monopatín y patín en línea (skate park...).			Atributos específicos	Longitud –solo circuitos- <input type="checkbox"/> Estructura en U (half pipe) Superficie (m <sup>2</sup> )
	<b>10. PISTAS DE MODELISMO</b> <input type="checkbox"/> Circuito de automodelismo. <input type="checkbox"/> Campo de aeromodelismo. <input type="checkbox"/> Otras zonas de modalismo.			Atributos específicos	Longitud (m) Diámetro (si es circular): (m) Ancho (m)

<b>Código Seguro De Verificación:</b>	TP6zbrCB6h6qmKVx8agLkw==	<b>Estado</b>	<b>Fecha y hora</b>	
<b>Firmado Por</b>	Josefa Ganfornina Dorantes	Firmado	07/03/2022 10:41:03	
<b>Observaciones</b>	DILIGENCIA. Para hacer constar que este documento ha sido APROBADO INICIALMENTE por el Pleno de este Ayuntamiento, en sesión celebrada el día 23 de febrero de 2022. LA SECRETARÍA ACCIDENTAL.	<b>Página</b>	1366/2041	
<b>Url De Verificación</b>	<a href="https://portal.dipusevilla.es/vfirmaAytos/code/TP6zbrCB6h6qmKVx8agLkw==">https://portal.dipusevilla.es/vfirmaAytos/code/TP6zbrCB6h6qmKVx8agLkw==</a>			

<b>JUNTA DE ANDALUCÍA</b>	<b>FORMULARIO DE DATOS PARA SU INCORPORACIÓN AL INVENTARIO ANDALUZ DE INSTALACIONES DEPORTIVAS</b>	<b>ANEXO II</b>
		Rev. 04
	<b>4. DATOS DE LOS ESPACIOS DEPORTIVOS</b>	Hoja 5 de 8

<b>11. CAMPOS DE TIRO</b> <input type="checkbox"/> Campo de tiro vuelo. <input type="checkbox"/> Campo de tiro de precisión. <input type="checkbox"/> Campo de tiro al plato. <input type="checkbox"/> Campo de tiro con arco. <input type="checkbox"/> Otros campos de tiro.	Atributos específicos	Longitud (m) Superficie (m²) Nº de puestos
<b>12. ZONAS DE JUEGOS POPULARES O/Y TRADICIONALES</b> <input type="checkbox"/> Pista calva. <input type="checkbox"/> Pista de tanga. <input type="checkbox"/> Pista de lanzamiento de barra castellana. <input type="checkbox"/> Pista de lanzamiento de barra aragonesa. <input type="checkbox"/> Corro de lucha. <input type="checkbox"/> Carril de Bolos Huertanos. <input type="checkbox"/> Campo de bolos Cartagenero. <input type="checkbox"/> Bolera. <input type="checkbox"/> Campo de billar romano. <input type="checkbox"/> Campo de llave (chave). <input type="checkbox"/> Otras zonas de juegos populares. Indicar:	Atributos específicos	Largo (m) Ancho (m) Superficie (m²) Diámetro (en el caso de que sean circulares) (m)
<b>13. OTROS ESPACIOS SINGULARES</b> <input type="checkbox"/> Campo de minigolf. <input type="checkbox"/> Pista de bowling. <input type="checkbox"/> Campo de casting. <input type="checkbox"/> Remo en banco fijo (con balsa). <input checked="" type="checkbox"/> Otros espacios singulares. Indicar: PARQUE BIOSALUDABLE	Atributos específicos	Superficie (m²) 687 Nº de puestos 9
<b>14. OBSERVACIONES</b>		


<b>Código Seguro De Verificación:</b>	TP6zbRCB6h6qmKVx8agLkw==	<b>Estado</b>	<b>Fecha y hora</b>	
<b>Firmado Por</b>	Josefa Ganformina Dorantes	Firmado	07/03/2022 10:41:03	
<b>Observaciones</b>	DILIGENCIA. Para hacer constar que este documento ha sido APROBADO INICIALMENTE por el Pleno de este Ayuntamiento, en sesión celebrada el día 23 de febrero de 2022. LA SECRETARIA ACCIDENTAL.	<b>Página</b>	1367/2041	
<b>Url De Verificación</b>	<a href="https://portal.dipusevilla.es/vfirmaAytos/code/TP6zbRCB6h6qmKVx8agLkw==">https://portal.dipusevilla.es/vfirmaAytos/code/TP6zbRCB6h6qmKVx8agLkw==</a>			

<b>JUNTA DE ANDALUCÍA</b>	<b>FORMULARIO DE DATOS PARA SU INCORPORACIÓN AL INVENTARIO ANDALUZ DE INSTALACIONES DEPORTIVAS</b>	<b>ANEXO II</b>
		Rev. 04
	<b>4. DATOS DE LOS ESPACIOS DEPORTIVOS</b>	Hoja 6 de 8

#### 4.4. ÁREAS DE ACTIVIDAD Y SUS ATRIBUTOS ESPECÍFICOS

##### 4.4.1. ÁREAS TERRESTRES

<b>1. ESCALADA</b> <input type="checkbox"/> Zona de escalada	Atributos específicos	Desnivel (altura en metros): Número de vías: <input type="checkbox"/> Señalización <input type="checkbox"/> Equipadas
<b>2. VÍAS FERRATAS</b> (recorrido por espacios rocosos con elementos de progresión) <input type="checkbox"/> Vía ferrata	Atributos específicos	Desnivel (m) <input type="checkbox"/> Señalización <input type="checkbox"/> Equipadas
<b>3. RUTA ECUESTRE</b> <input type="checkbox"/> Ruta ecuestre	Atributos específicos	Longitud (m) <input type="checkbox"/> Señalización
<b>4. CAMPO DE RECORRIDO DE TIRO Y DE CAZA</b> (cotos de caza) <input type="checkbox"/> Campo de tiro y caza	Atributos específicos	Superficie (m <sup>2</sup> )
<b>5. CAVIDADES</b> <input type="checkbox"/> Simas <input type="checkbox"/> Cuevas	Atributos específicos	Desnivel <input type="checkbox"/> Turísticas Longitud (m) <input type="checkbox"/> Mapa topográfico <input type="checkbox"/> Tramos subacuáticos
<b>6. VÍAS VERDES Y CAMINOS NATURALES</b> <input type="checkbox"/> Vía verde <input type="checkbox"/> Camino de siga <input type="checkbox"/> Otros caminos naturales (históricos, cañadas, rural, etc...)	Atributos específicos	Longitud del tramo principal (m) <input type="checkbox"/> Señalización
<b>7. SENDEROS</b> (GR, PR, locales, urbanos, etc...) <input type="checkbox"/> Gran recorrido (GR) <input type="checkbox"/> Pequeño recorrido (PR) <input type="checkbox"/> Sendero Local (SL) <input type="checkbox"/> Sendero Urbano (SU)	Atributos específicos	Longitud del tramo municipal (m)
<b>8. ACTIVIDAD FÍSICO-DEPORTIVA EN PLAYAS Y RÍOS</b> <input type="checkbox"/> Playas naturales <input type="checkbox"/> Playas artificiales <input type="checkbox"/> Ríos y lagos	Atributos específicos	<input type="checkbox"/> Límite de la zona de baño recomendada <input type="checkbox"/> Equipamientos para juegos deportivos <input type="checkbox"/> Zona delimitada de varada
<b>9. ITINERARIOS DE BICICLETAS DE MONTAÑA</b> <input type="checkbox"/> Itinerario de bicicleta de montaña	Atributos específicos	Longitud (m) <input type="checkbox"/> Señalización
<b>10. OTRAS ÁREAS TERRESTRES</b> <input type="checkbox"/> Otras áreas terrestres	Atributos específicos	Denominación


<b>Código Seguro De Verificación:</b>	TP6zbRCB6h6qmKVx8agLkw==	<b>Estado</b>	<b>Fecha y hora</b>	
<b>Firmado Por</b>	Josefa Ganformina Dorantes	Firmado	07/03/2022 10:41:03	
<b>Observaciones</b>	DILIGENCIA. Para hacer constar que este documento ha sido APROBADO INICIALMENTE por el Pleno de este Ayuntamiento, en sesión celebrada el día 23 de febrero de 2022. LA SECRETARÍA ACCIDENTAL.	<b>Página</b>	1368/2041	
<b>Url De Verificación</b>	<a href="https://portal.dipusevilla.es/vfirmaAytos/code/TP6zbRCB6h6qmKVx8agLkw==">https://portal.dipusevilla.es/vfirmaAytos/code/TP6zbRCB6h6qmKVx8agLkw==</a>			



<b>JUNTA DE ANDALUCÍA</b>	<b>FORMULARIO DE DATOS PARA SU INCORPORACIÓN AL INVENTARIO ANDALUZ DE INSTALACIONES DEPORTIVAS</b>	<b>ANEXO II</b>
		Rev. 04
	<b>4. DATOS DE LOS ESPACIOS DEPORTIVOS</b>	Hoja 7 de 8

#### 4.4.2. ÁREAS AÉREAS

<b>1. VUELOS</b> <input type="checkbox"/> Zona de vuelo a motor <input type="checkbox"/> Zona de vuelo aerostático <input type="checkbox"/> Zona de vuelo sin motor	Atributos específicos	Coord. despegue <input type="checkbox"/> Rampa despegue Coord. aterrizaje Sup. aterrizaje (m <sup>2</sup> ) Longitud máx. (m) <input type="checkbox"/> Señalización
<b>2. PARACAIDISMO</b> <input type="checkbox"/> Zona de paracaidismo	Atributos específicos	<input type="checkbox"/> Señalización Sup. aterrizaje (m <sup>2</sup> )
<b>3. COLOMBÓDROMO</b> <input type="checkbox"/> Campo de entrenamiento	Atributos específicos	Radio (m) <input type="checkbox"/> Sistemas audiovisuales
<b>4. OTRAS ÁREAS AÉREAS</b> <input type="checkbox"/> Otras áreas aéreas	Atributos específicos	Denominación

<b>Código Seguro De Verificación:</b>	TP6zbRCB6h6qmKVx8agLkw==	<b>Estado</b>	<b>Fecha y hora</b>	
<b>Firmado Por</b>	Josefa Ganformina Dorantes	Firmado	07/03/2022 10:41:03	
<b>Observaciones</b>	DILIGENCIA. Para hacer constar que este documento ha sido APROBADO INICIALMENTE por el Pleno de este Ayuntamiento, en sesión celebrada el día 23 de febrero de 2022. LA SECRETARIA ACCIDENTAL.	<b>Página</b>	1369/2041	
<b>Url De Verificación</b>	<a href="https://portal.dipusevilla.es/vfirmaAytos/code/TP6zbRCB6h6qmKVx8agLkw==">https://portal.dipusevilla.es/vfirmaAytos/code/TP6zbRCB6h6qmKVx8agLkw==</a>			

<b>JUNTA DE ANDALUCÍA</b>	<b>FORMULARIO DE DATOS PARA SU INCORPORACIÓN AL INVENTARIO ANDALUZ DE INSTALACIONES DEPORTIVAS</b>	<b>ANEXO II</b>
		Rev. 04
	<b>4. DATOS DE LOS ESPACIOS DEPORTIVOS</b>	Hoja 8 de 8

#### 4.4.3. AREAS ACUÁTICAS

<b>1. VELA</b> <input type="checkbox"/> Zona acuática de vela	Atributos específicos	<input type="checkbox"/> Señalización
<b>2. BARRANCOS</b> <input type="checkbox"/> Itinerario en barranco	Atributos específicos	Denominación <input type="checkbox"/> Rápeles Desnivel (m) <input type="checkbox"/> Señalización Longitud (m) <input type="checkbox"/> Sifones <input type="checkbox"/> Caudal permanente de agua <input type="checkbox"/> Equipadas
<b>3. ACTIVIDADES A MOTOR</b> <input type="checkbox"/> Zona acuática de actividades a motor	Atributos específicos	<input type="checkbox"/> Señalización
<b>4. ACTIVIDAD SUBACUÁTICA</b> (se pueden desarrollar en lagos, presas, embalses, ríos y mar) <input type="checkbox"/> Zona de pesca submarina <input type="checkbox"/> Zona de inmersión <input type="checkbox"/> Otras zonas de actividades subacuáticas	Atributos específicos	<input type="checkbox"/> Señalización
<b>5. SURF</b> <input type="checkbox"/> Zona de surf	Atributos específicos	<input type="checkbox"/> Señalización
<b>6. ESQUÍ ACUÁTICO</b> <input type="checkbox"/> Zona de esquí acuático	Atributos específicos	<input type="checkbox"/> Señalización Longitud (m)
<b>7. REMO Y PIRAGÜISMO</b> <input type="checkbox"/> Remo en aguas tranquilas <input type="checkbox"/> Piragüismo en aguas tranquilas <input type="checkbox"/> Piragüismo en aguas bravas	Atributos específicos	<input type="checkbox"/> Señalización Longitud (m)
<b>8. OTRAS ÁREAS ACUÁTICAS</b> <input type="checkbox"/> Otras áreas acuáticas	Atributos específicos	Denominación

#### 4.4.4. OBSERVACIONES

--

<b>Código Seguro De Verificación:</b>	TP6zbRCB6h6qmKVx8agLkw==	<b>Estado</b>	Fecha y hora
<b>Firmado Por</b>	Josefa Ganformina Dorantes	Firmado	07/03/2022 10:41:03
<b>Observaciones</b>	DILIGENCIA. Para hacer constar que este documento ha sido APROBADO INICIALMENTE por el Pleno de este Ayuntamiento, en sesión celebrada el día 23 de febrero de 2022. LA SECRETARIA ACCIDENTAL.	<b>Página</b>	1370/2041
<b>Url De Verificación</b>	<a href="https://portal.dipusevilla.es/vfirmaAytos/code/TP6zbRCB6h6qmKVx8agLkw==">https://portal.dipusevilla.es/vfirmaAytos/code/TP6zbRCB6h6qmKVx8agLkw==</a>		



## PLAN LOCAL DE INSTALACIONES Y EQUIPAMIENTOS DEPORTIVOS DE LEBRIJA

# ANEXOS

### E.- PARQUES PARQUE JUAN ALFARERO PLAZA VISTA ALEGRE




<b>Código Seguro De Verificación:</b>	TP6zbRCB6h6qmKVx8agLkw==	<b>Estado</b>	<b>Fecha y hora</b>
<b>Firmado Por</b>	Josefa Ganformina Dorantes	Firmado	07/03/2022 10:41:03
<b>Observaciones</b>	DILIGENCIA. Para hacer constar que este documento ha sido APROBADO INICIALMENTE por el Pleno de este Ayuntamiento, en sesión celebrada el día 23 de febrero de 2022. LA SECRETARIA ACCIDENTAL.	<b>Página</b>	1371/2041
<b>Url De Verificación</b>	<a href="https://portal.dipusevilla.es/vfirmaAytos/code/TP6zbRCB6h6qmKVx8agLkw==">https://portal.dipusevilla.es/vfirmaAytos/code/TP6zbRCB6h6qmKVx8agLkw==</a>		




<b>JUNTA DE ANDALUCIA</b>	<b>FORMULARIO DE DATOS PARA SU INCORPORACIÓN AL INVENTARIO ANDALUZ DE INSTALACIONES DEPORTIVAS</b>	<b>ANEXO I</b>
		Rev. 04
	<b>3. DATOS GENERALES DE LA INSTALACIÓN</b>	Hoja 1 de 3

### 3.1. ATRIBUTOS GENERALES

<b>1. CÓDIGO</b> (A rellenar por Admón.)		<b>2. NOMBRE OFICIAL DE LA INSTALACIÓN</b>			<b>ESPACIOS DEPORTIVOS Y COMPL.</b>	
		PARQUE BIOSALUDABLE PLAZA VISTA ALEGRE			Nº de espacios deportivos: 1 Nº de esp. complementarios: -	
<b>2. NOMBRE COMÚN O POR LA QUE ES CONOCIDA</b>				<b>3. COMPLEJO POLIDEPORTIVO</b>		
PLAZA ALFARERO				<input type="checkbox"/> Esta instalación forma parte de un complejo deportivo Nombre del complejo:		
<b>4. DIRECCIÓN</b>				<b>NUMERO</b>	<b>CALIFICADOR DE NÚMERO</b>	<b>CÓDIGO POSTAL</b>
<b>TIPO VÍA</b>	<b>NOMBRE VÍA</b>			<b>S/N</b>		<b>41740</b>
Camino	DEL ACEITUNO					
<b>KILÓMETRO EN LA</b>		<b>COMPLEMENTO DE DOMICILIO:</b> Urbanización, residencial,		<b>ENTIDAD DE POBLACIÓN</b>		
<b>5. PROVINCIA</b>			<b>6. MUNICIPIO</b>		<b>7. ZONA DEPORTIVA</b>	
SEVILLA			L E B R I J A			
<b>8. AGRUPACIÓN TERRITORIAL</b>			<b>9. NÚCLEO DE POBLACIÓN</b>		<b>10. DISTRITO MUNICIPAL</b>	<b>11. BARRIO</b>
E-7 BAJO GUADALQUIVIR DE SEVILLA			27.432			
<b>12. EMPLAZAMIENTO EN ESPACIO NATURAL PROTEGIDO</b>				<b>13. LICENCIA DE ACTIVIDAD</b>		
<input type="checkbox"/> SI <input checked="" type="checkbox"/> NO Indicar:				<input checked="" type="checkbox"/> SI <input type="checkbox"/> NO		
<b>15. LA INSTALACIÓN REUTILIZA O ADAPTA UNA INSTALACIÓN PREVIA</b>				<b>14. INSTALACIÓN INTEGRADA EN EDIFICIO MULTIFUNCIONAL</b>		
<input checked="" type="checkbox"/> SI <input type="checkbox"/> NO Indicar: PARQUE RECREATIVO				<input type="checkbox"/> SI <input checked="" type="checkbox"/> NO Indicar:		
<b>16. OTROS DATOS</b>						
<b>TELEFONO FIJO</b>		<b>TELEFONO MOVIL</b>		<b>FAX</b>	<b>WEB</b>	<b>E-MAIL</b>
955-97-45-25						medioambiente@lebrija.es
<b>17. COORDENADAS UTM (ETRS89)</b>				<b>18. COORDENADAS GEOGRÁFICAS</b>		
<b>X</b>	<b>Y</b>	<b>Z</b>	<b>HUSO</b>	<b>LONGITUD</b>	<b>LATITUD</b>	
760307.02	4089544.459	28	29 Y 30	6° 4' 54.94989"	36° 55' 20.72840"	N
<b>19. INSTALACIÓN PLURIMUNICIPAL</b>		<b>NO PUBLICAR EN INTERNET</b>		<b>20. AÑO INICIO ACTIV.</b>	<b>21. BAJA</b>	
<input type="checkbox"/> Municipios:		<input type="checkbox"/>		2.013	<input type="checkbox"/> La instalación es Moti Fecha baja:	
<b>22. CENTRO EDUCACIÓN</b>			<b>23. NIVEL DE DOTACIÓN</b>		<b>24. SITUACIÓN INSTALACIÓN</b>	
<input type="checkbox"/> Pertenece a Centro Educativo Tipo de Centro Educativo: Nivel de Enseñanza:			<input checked="" type="checkbox"/> Red Básica <input type="checkbox"/> Red Complementaria <input type="checkbox"/> Red Especial		<input checked="" type="checkbox"/> Urbana <input type="checkbox"/> Periférica <input type="checkbox"/> No Urbana	
<b>25. ACCESIBILIDAD/SUPRESION DE BARRERAS ARQUITECTÓNICAS</b>						
<b>Persona Usuaría Deportista</b>			<b>Persona Usuaría Espectadora</b>			
<input checked="" type="checkbox"/> Permite circulación exterior <input checked="" type="checkbox"/> Permite la circulación interior <input type="checkbox"/> Tiene vestuarios adaptados (al menos uno) <input type="checkbox"/> Tiene aseos adaptados (al menos uno)			<input checked="" type="checkbox"/> Permite circulación exterior <input checked="" type="checkbox"/> Permite la circulación interior <input type="checkbox"/> Tiene aseos adaptados (al menos uno)		<input checked="" type="checkbox"/> La Instalación ha sido concebida como <input type="checkbox"/> La instalación se ha adaptado mediante	
<b>26. RÉGIMEN DE ACCESO</b>				<b>27. USUARIOS</b>		
<input checked="" type="checkbox"/> Libre gratuito <input type="checkbox"/> Libre pagando entrada <input type="checkbox"/> Libre pagando cuota periódica de abono o socio				<input type="checkbox"/> Restringido a alumnos <input type="checkbox"/> Restringido a residentes <input type="checkbox"/> Restringido a trabajadores o accionistas		
<input type="checkbox"/> Restringido a alumnos <input type="checkbox"/> Restringido a residentes <input type="checkbox"/> Restringido a trabajadores o accionistas				<input checked="" type="checkbox"/> Escolares <input checked="" type="checkbox"/> Deportistas de competición <input checked="" type="checkbox"/> Deportistas en general		
<b>28. EFICIENCIA ENERGÉTICA</b>						
<b>DISEÑO</b>			<b>TRATAMIENTO DE RESIDUOS</b>		<b>CALIFICACIÓN ENERGÉTICA DE EDIFICACIONES</b>	
<input type="checkbox"/> Bioclimático <input type="checkbox"/> Ecoeficiente			<input type="checkbox"/> Previo a la recogida <input type="checkbox"/> Separación		<b>TIPO DE EDIFICACIÓN</b> _____ _____ _____ _____	
<input type="checkbox"/> Previo a la recogida <input type="checkbox"/> Separación			<input type="checkbox"/> Previo a la recogida <input type="checkbox"/> Separación		<b>CALIFICACIÓN</b> _____ _____ _____ _____	
<b>INSTALACIÓN PROPIA DE ENERGÍA RENOVABLE</b>			<b>GESTIÓN DEL AGUA</b>			
<input type="checkbox"/> Planta de generación propia Tipo de generador:			Superficie regable (m²): <input type="checkbox"/> Sistemas de ahorro			
<b>29. PROTECCIÓN CONTRA INCENDIOS</b>						
<input type="checkbox"/> Alumbrado de emergencia		<input type="checkbox"/> Bocas de incendios equipadas		<input type="checkbox"/> Extintores portátiles		<input type="checkbox"/> Detección

<b>Código Seguro De Verificación:</b>	TP6zbRCB6h6qmKVx8agLkw==	<b>Estado</b>	<b>Fecha y hora</b>		
<b>Firmado Por</b>	Josefa Ganfornina Dorantes	Firmado	07/03/2022 10:41:03		
<b>Observaciones</b>	DILIGENCIA. Para hacer constar que este documento ha sido APROBADO INICIALMENTE por el Pleno de este Ayuntamiento, en sesión celebrada el día 23 de febrero de 2022. LA SECRETARIA ACCIDENTAL.		<b>Página</b>		1372/2041
<b>Url De Verificación</b>	<a href="https://portal.dipusevilla.es/vfirmaAytos/code/TP6zbRCB6h6qmKVx8agLkw==">https://portal.dipusevilla.es/vfirmaAytos/code/TP6zbRCB6h6qmKVx8agLkw==</a>				

<p><b>30. PROPIEDAD</b></p> <p>Nombre de la persona propietaria: AYUNTAMIENTO</p> <p><input checked="" type="checkbox"/> Propiedad pública</p> <ul style="list-style-type: none"> <li><input type="checkbox"/> Admón. General del Estado</li> <li><input type="checkbox"/> Admón. Autonómica</li> <li><input checked="" type="checkbox"/> Admón. Local</li> </ul> <p><input type="checkbox"/> Propiedad privada</p> <ul style="list-style-type: none"> <li><input type="checkbox"/> Privados deportivos             <ul style="list-style-type: none"> <li><input type="checkbox"/> Asociativos</li> <li><input type="checkbox"/> Empresas</li> </ul> </li> <li><input type="checkbox"/> Privados no deportivos             <ul style="list-style-type: none"> <li><input type="checkbox"/> Educativos</li> <li><input type="checkbox"/> Religiosos</li> <li><input type="checkbox"/> Sociedades Empresariales</li> <li><input type="checkbox"/> Residenciales</li> <li><input type="checkbox"/> Turísticos</li> <li><input type="checkbox"/> Otros</li> </ul> </li> </ul>	<p><b>31. GESTIÓN</b></p> <p><input checked="" type="checkbox"/> La persona gestora de la instalación es la misma que la propietaria</p> <p>Nombre de la persona gestora:</p> <p><input type="checkbox"/> Gestión pública</p> <ul style="list-style-type: none"> <li><input type="checkbox"/> Admón. General del Estado</li> <li><input type="checkbox"/> Admón. Autonómica</li> <li><input type="checkbox"/> Admón. Local</li> </ul> <p><input type="checkbox"/> Gestión privada</p> <ul style="list-style-type: none"> <li><input type="checkbox"/> Privada deportiva             <ul style="list-style-type: none"> <li><input type="checkbox"/> Asociativos</li> <li><input type="checkbox"/> Empresas</li> </ul> </li> <li><input type="checkbox"/> Privada no deportiva             <ul style="list-style-type: none"> <li><input type="checkbox"/> Educativos</li> <li><input type="checkbox"/> Religiosos</li> <li><input type="checkbox"/> Sociedades Empresariales</li> <li><input type="checkbox"/> Residenciales</li> <li><input type="checkbox"/> Turísticos</li> <li><input type="checkbox"/> Otros</li> </ul> </li> </ul>
<p><b>32. Observaciones</b></p>	

<b>Código Seguro De Verificación:</b>	TP6zbRCB6h6qmKVx8agLkw==	<b>Estado</b>	<b>Fecha y hora</b>	
<b>Firmado Por</b>	Josefa Ganformina Dorantes	Firmado	07/03/2022 10:41:03	
<b>Observaciones</b>	DILIGENCIA. Para hacer constar que este documento ha sido APROBADO INICIALMENTE por el Pleno de este Ayuntamiento, en sesión celebrada el día 23 de febrero de 2022. LA SECRETARIA ACCIDENTAL.	<b>Página</b>	1373/2041	
<b>Url De Verificación</b>	<a href="https://portal.dipusevilla.es/vfirmaAytos/code/TP6zbRCB6h6qmKVx8agLkw==">https://portal.dipusevilla.es/vfirmaAytos/code/TP6zbRCB6h6qmKVx8agLkw==</a>			

<b>JUNTA DE ANDALUCÍA</b>	<b>FORMULARIO DE DATOS PARA SU INCORPORACIÓN AL INVENTARIO ANDALUZ DE INSTALACIONES DEPORTIVAS</b>	<b>ANEXO I</b>
		Rev. 04
	<b>3. DATOS GENERALES DE LA INSTALACIÓN</b>	Hoja 3 de 3

### 3.2. SERVICIOS AUXILIARES

<b>1. MOVILIDAD</b> <input type="checkbox"/> Transporte colectivo (estación o parada de transporte colectivo en las inmediaciones de la instalación) <input type="checkbox"/> Integración de un Centro de carácter sociocultural o comercial <input checked="" type="checkbox"/> Aparcamiento (propio o en las inmediaciones) <input type="checkbox"/> Servicio público de                      Indicar distancia a punto de servicio más <input type="checkbox"/> Aparcamiento de bicicletas	
<b>2. TERMAL</b> <input type="checkbox"/> Sauna <input type="checkbox"/> Hidromasaje <input type="checkbox"/> Baño turco <input type="checkbox"/> Ducha ciclónica	
<b>3. SERVICIOS GENERALES</b>	
<input type="checkbox"/> Bar <input type="checkbox"/> Restaurante <input type="checkbox"/> Residencia deportiva. Número de camas: <input type="checkbox"/> Zona Infantil <input type="checkbox"/> Servicios comerciales <input type="checkbox"/> Control de acceso	<input type="checkbox"/> Oficinas <input type="checkbox"/> Salón de actos <input type="checkbox"/> Sala de lectura <input type="checkbox"/> Sala de exposiciones <input type="checkbox"/> Aula de formación
<b>4. SALUD Y ESTÉTICA</b>	
<input type="checkbox"/> Centro Médico <input type="checkbox"/> Enfermería <input type="checkbox"/> Desfibrilador permanente <input type="checkbox"/> Conexión 112	<input type="checkbox"/> Peluquería <input type="checkbox"/> Estética <input type="checkbox"/> Fisioterapia <input type="checkbox"/> Masaje
<b>5. SERVICIOS DE MANTENIMIENTO</b>	
<input type="checkbox"/> Almacén general <input type="checkbox"/> Taller de mantenimiento	
<b>6. OTROS</b>	


<b>Código Seguro De Verificación:</b>	TP6zbRCB6h6qmKVx8agLkw==	<b>Estado</b>	<b>Fecha y hora</b>
<b>Firmado Por</b>	Josefa Ganformina Dorantes	Firmado	07/03/2022 10:41:03
<b>Observaciones</b>	DILIGENCIA. Para hacer constar que este documento ha sido APROBADO INICIALMENTE por el Pleno de este Ayuntamiento, en sesión celebrada el día 23 de febrero de 2022. LA SECRETARIA ACCIDENTAL.	<b>Página</b>	1374/2041
<b>Url De Verificación</b>	<a href="https://portal.dipusevilla.es/vfirmaAytos/code/TP6zbRCB6h6qmKVx8agLkw==">https://portal.dipusevilla.es/vfirmaAytos/code/TP6zbRCB6h6qmKVx8agLkw==</a>		



<b>JUNTA DE ANDALUCÍA</b>	<b>FORMULARIO DE DATOS PARA SU INCORPORACIÓN AL INVENTARIO ANDALUZ DE INSTALACIONES DEPORTIVAS</b>	<b>ANEXO II</b>
		Rev. 04
	<b>4. DATOS DE LOS ESPACIOS DEPORTIVOS</b>	Hoja 1 de 8

**4.1. ATRIBUTOS GENERALES (a rellenar por cada espacio deportivo)**

<b>1. CLASE DE ESPACIO DEPORTIVO</b>		<b>2. ACTIVIDAD DEPORTIVA PRINCIPAL</b>		<b>3. OTRAS ACTIVIDADES</b>	
<b>ESPACIO SINGULAR</b>		<b>EJERCICIOS MUSCULARES Y DE MOVILIDAD</b>			
<b>4. CERRAMIENTO</b> <input checked="" type="checkbox"/> Espacio abierto <input checked="" type="checkbox"/> Aire libre (no dispone de cubierta) <input type="checkbox"/> Cerramiento estacional (temporadas) <input type="checkbox"/> Sólo cubierto (con abertura lateral) <input type="checkbox"/> Recinto cerrado <input type="checkbox"/> Cerrado fijo (cerramiento tradicional) <input type="checkbox"/> Cubierta móvil <input type="checkbox"/> Cerramiento textil		<b>5. ESTADO DE USO</b> <input checked="" type="checkbox"/> En uso <input type="checkbox"/> Fuera de uso <input checked="" type="checkbox"/> Normal <input type="checkbox"/> Estacional <input type="checkbox"/> En construcción <input type="checkbox"/> En remodelación <input type="checkbox"/> Fuera de uso		<b>6. ILUMINACIÓN (USO NOCTURNO)</b> <input type="checkbox"/> Permite el uso <input type="checkbox"/> Permite competición <input type="checkbox"/> Permite entrenamientos <input checked="" type="checkbox"/> No permite el uso nocturno <input checked="" type="checkbox"/> No hay iluminación <input checked="" type="checkbox"/> Es parcial o insuficiente	
<b>7. PAVIMENTO</b> (sobre el que se desarrolla la actividad deportiva) <input type="checkbox"/> Natural. <input type="checkbox"/> Madera. <input type="checkbox"/> Hierba artificial. <input type="checkbox"/> Sintéticos. <input type="checkbox"/> Metálicos. <input type="checkbox"/> Hormigones y aglomerados. <input checked="" type="checkbox"/> Baldosas y similar. Baldosa hormigón <input type="checkbox"/> Otros pavimentos.			<b>8. CONSERVACIÓN DEL PAVIMENTO</b> <input checked="" type="checkbox"/> Permite la práctica deportiva <input checked="" type="checkbox"/> Bueno <input type="checkbox"/> Regular <input type="checkbox"/> No permite la práctica deportiva <input type="checkbox"/> Mal estado <input type="checkbox"/> Inservible		
<b>9. AÑO CONSTRUCCIÓN</b> 2013	<b>10. AÑO REMODELACIÓN</b> 2017	<b>11. ALTURA LIBRE</b> metros		<b>14. BAJA</b> <input type="checkbox"/> El espacio deportivo es BAJA Fecha de baja:	
<b>12. SISTEMA DE CALEFACCIÓN</b> <input type="checkbox"/> Posee sistema de calefacción		<b>13. SISTEMA DE CLIMATIZACIÓN</b> <input type="checkbox"/> Posee sistema de		Motivo:	
<b>15. OBSERVACIONES</b> MÁQUINAS SE ENCUENTRAN EN BUENAS CONDICIONES PARA SU USO. MANTENIMIENTO PINTURA.					

<b>Código Seguro De Verificación:</b>	TP6zbRCB6h6qmKVx8agLkw==	<b>Estado</b>	<b>Fecha y hora</b>	
<b>Firmado Por</b>	Josefa Ganformina Dorantes	Firmado	07/03/2022 10:41:03	
<b>Observaciones</b>	DILIGENCIA. Para hacer constar que este documento ha sido APROBADO INICIALMENTE por el Pleno de este Ayuntamiento, en sesión celebrada el día 23 de febrero de 2022. LA SECRETARIA ACCIDENTAL.	<b>Página</b>	1375/2041	
<b>Url De Verificación</b>	<a href="https://portal.dipusevilla.es/vfirmaAytos/code/TP6zbRCB6h6qmKVx8agLkw==">https://portal.dipusevilla.es/vfirmaAytos/code/TP6zbRCB6h6qmKVx8agLkw==</a>			

<b>JUNTA DE ANDALUCÍA</b>	<b>FORMULARIO DE DATOS PARA SU INCORPORACIÓN AL INVENTARIO ANDALUZ DE INSTALACIONES DEPORTIVAS</b>	<b>ANEXO II</b>
		Rev. 04
	<b>4. DATOS DE LOS ESPACIOS DEPORTIVOS</b>	Hoja 2 de 8

#### 4.2. ESPACIOS CONVENCIONALES Y SUS ATRIBUTOS ESPECÍFICOS

<b>1. PISTAS POLIDEPORTIVAS</b>	<input type="checkbox"/> Pista polideportiva de 400 m <sup>2</sup> hasta 800 m <sup>2</sup> de superficie. <input type="checkbox"/> Pista polideportiva de 800 m <sup>2</sup> hasta 1000 m <sup>2</sup> de superficie. <input type="checkbox"/> Pista polideportiva de 1000 m <sup>2</sup> o mayor superficie.	<b>2. PISTAS ESPECIALIZADAS Y OTRAS PISTAS</b>	<input type="checkbox"/> Pista de tenis (Sup. ≥400 m <sup>2</sup> ) <input type="checkbox"/> Pista de hielo (Sup. ≥400 m <sup>2</sup> ) <input type="checkbox"/> Pista de petanca (Sup. ≥20 m <sup>2</sup> ) <input type="checkbox"/> Otras pistas (Sup. ≥400 m <sup>2</sup> ) <input type="checkbox"/> Otras pistas (Sup. <400 m <sup>2</sup> )	Atributos específicos	Largo (m): Ancho (m): Superficie (m <sup>2</sup> ): Orientación eje longitudinal:
<b>1. PISTAS POLIDEPORTIVAS CON FRONTÓN</b>	<input type="checkbox"/> Pista polideportiva de 400 m <sup>2</sup> hasta 800 m <sup>2</sup> con frontón. <input type="checkbox"/> Pista polideportiva de 800 m <sup>2</sup> hasta 1000 m <sup>2</sup> con frontón. <input type="checkbox"/> Pista polideportiva de 800 m <sup>2</sup> o mayor superficie con frontón.	<b>2. FRONTONES Y OTRAS PISTAS DE PARED</b>	<input type="checkbox"/> Frontón (Sup. ≥200 m <sup>2</sup> ) <input type="checkbox"/> Padel (Sup. ≥150 m <sup>2</sup> ) <input type="checkbox"/> Squash (Sup. ≥50 m <sup>2</sup> ) <input type="checkbox"/> Trinquete (Sup. ≥200 m <sup>2</sup> ) <input type="checkbox"/> Otras pistas (Sup. ≥400 m <sup>2</sup> ) <input type="checkbox"/> Otras pistas (Sup. <400 m <sup>2</sup> )	Atributos específicos	Largo (m): Ancho (m): Altura pared (m): Superficie (m <sup>2</sup> ): Número de paredes: Orientación eje longitudinal:
<b>1. CAMPOS POLIDEPORTIVOS</b>	<input type="checkbox"/> Campo polideportivo de 2000 m <sup>2</sup> hasta 4000 m <sup>2</sup> de superficie. <input type="checkbox"/> Campo polideportivo de 4000 m <sup>2</sup> hasta 8000 m <sup>2</sup> de superficie. <input type="checkbox"/> Campo polideportivo de 8000 m <sup>2</sup> o mayor superficie	<b>2. CAMPOS ESPECIALIZADOS Y OTROS CAMPOS</b>	<input type="checkbox"/> Campo de fútbol (sup. mín. 4000 m <sup>2</sup> ) <input type="checkbox"/> Campo de fútbol-7 (sup. mín. 1500 m <sup>2</sup> ) <input type="checkbox"/> Campo de rugby (sup. mín. 4000 m <sup>2</sup> ) <input type="checkbox"/> Campo de hockey (sup. mín. 4000 m <sup>2</sup> ) <input type="checkbox"/> Campo de béisbol (sup. mín. 4000 m <sup>2</sup> ) <input type="checkbox"/> Campo de softbol (sup. mín. 1500 m <sup>2</sup> ) <input type="checkbox"/> Zona de lanzamiento de atletismo (campo interior pista de atletismo, mín. 2000 m <sup>2</sup> ) <input type="checkbox"/> Otros campos (sup. ≥2000 m <sup>2</sup> ) <input type="checkbox"/> Otros campos (sup. <2000 m <sup>2</sup> )	Atributos específicos	Tipo de Césped <input type="checkbox"/> Natural <input type="checkbox"/> Artificial Largo (m): Ancho (m): Superficie (m <sup>2</sup> ): Superficie regable: Orientación eje longitudinal:
<b>1. ESPACIOS LONGITUDINALES DE ATLETISMO</b>	<input type="checkbox"/> Pista de atletismo de 400 m. <input type="checkbox"/> Pista de atletismo de 300 m. <input type="checkbox"/> Pista de atletismo de 200 m. <input type="checkbox"/> Otras pistas atletismo, mín. de 100 m. <input type="checkbox"/> Recta carreras de atletismo (mín. 50m). <input type="checkbox"/> Recta de saltos: longitud, triple y pértiga (mínimo 40 m). <input type="checkbox"/> Zona de salto de altura (mínimo 40 m).	<b>2. OTROS ESPACIOS LONGITUDINALES</b>	<input type="checkbox"/> Velódromo (Sup. <200 m). <input type="checkbox"/> Patinódromo (Sup. <200 m). <input type="checkbox"/> Anillo de hielo (Sup. <200 m). <input type="checkbox"/> Otros espacios longitudinales (Sup. ≥100m).	Atributos específicos	Largo (m): Ancho (m): Superficie (m <sup>2</sup> ): Número de calles: Orientación eje longitudinal:
<b>1. VASOS DEPORTIVOS</b>	<input type="checkbox"/> Vaso deportivo de 25 m. <input type="checkbox"/> Vaso deportivo de 33 m. <input type="checkbox"/> Vaso deportivo de 50 m.	<b>2. OTROS VASOS</b>	<input type="checkbox"/> Vaso de enseñanza. <input type="checkbox"/> Vaso recreativo. <input type="checkbox"/> Vaso hidromasaje. <input type="checkbox"/> Vaso de chapoteo. <input type="checkbox"/> Otros vasos (Sup. ≥50 m <sup>2</sup> ). <input type="checkbox"/> Otros vasos (Sup. <50 m <sup>2</sup> ).	Atributos específicos	Largo (m): Ancho (m): Profundidad máxima (m): Profundidad mínima (m): Pendiente del suelo: Número de calles: Superficie (m <sup>2</sup> ): <b>Rebosadero del vaso:</b> <b>Accesibilidad al vaso:</b> Orientación eje longitudinal: <b>Pavimento recinto vasos:</b> Sistema calentamiento agua: Fuente de energía: Sistema tratamiento agua:
<b>6. SALAS</b> (recinto cerrado sin los requerimientos dimensionales de las pistas, por lo que pueden ser irregulares o incluso tener columnas, etc...)					

<b>Código Seguro De Verificación:</b>	TP6zbRCB6h6qmKVx8agLkw==	<b>Estado</b>	<b>Fecha y hora</b>
<b>Firmado Por</b>	Josefa Ganformina Dorantes	Firmado	07/03/2022 10:41:03
<b>Observaciones</b>	DILIGENCIA. Para hacer constar que este documento ha sido APROBADO INICIALMENTE por el Pleno de este Ayuntamiento, en sesión celebrada el día 23 de febrero de 2022. LA SECRETARÍA ACCIDENTAL.	<b>Página</b>	1376/2041
<b>Url De Verificación</b>	<a href="https://portal.dipusevilla.es/vfirmaAytos/code/TP6zbRCB6h6qmKVx8agLkw==">https://portal.dipusevilla.es/vfirmaAytos/code/TP6zbRCB6h6qmKVx8agLkw==</a>		





<b>JUNTA DE ANDALUCÍA</b>	<b>FORMULARIO DE DATOS PARA SU INCORPORACIÓN AL INVENTARIO ANDALUZ DE INSTALACIONES DEPORTIVAS</b>	<b>ANEXO II</b>
		Rev. 04
	<b>4. DATOS DE LOS ESPACIOS DEPORTIVOS</b>	Hoja 3 de 8

1. SALAS POLIVALENTES	<input type="checkbox"/> Sala polivalente de 100 hasta 200 m <sup>2</sup> <input type="checkbox"/> Sala polivalente de 200 hasta 300 m <sup>2</sup> <input type="checkbox"/> Sala polivalente de 300 a mayor sup.	2. SALAS ESPECIALIZADAS Y OTRAS SALAS	<input type="checkbox"/> Sala equipada. <input type="checkbox"/> Sala de artes marciales. <input type="checkbox"/> Sala de esgrima. <input type="checkbox"/> Sala de tiro con arco. <input type="checkbox"/> Sala de tiro de precisión. <input type="checkbox"/> Sala especializada. <input type="checkbox"/> Otras salas (Sup. <50 m <sup>2</sup> ). <input type="checkbox"/> Otras salas (Sup. ≥ 50 m <sup>2</sup> ).	Atributos específicos	Largo (m): Ancho (m): Superficie (m <sup>2</sup> ): Altura de la sala: Orientación eje longitudinal:
<b>7. OBSERVACIONES</b>					


<b>Código Seguro De Verificación:</b>	TP6zbRCB6h6qmKVx8agLkw==	<b>Estado</b>	Fecha y hora
<b>Firmado Por</b>	Josefa Ganformina Dorantes	Firmado	07/03/2022 10:41:03
<b>Observaciones</b>	DILIGENCIA. Para hacer constar que este documento ha sido APROBADO INICIALMENTE por el Pleno de este Ayuntamiento, en sesión celebrada el día 23 de febrero de 2022. LA SECRETARIA ACCIDENTAL.	<b>Página</b>	1377/2041
<b>Url De Verificación</b>	<a href="https://portal.dipusevilla.es/vfirmaAytos/code/TP6zbRCB6h6qmKVx8agLkw==">https://portal.dipusevilla.es/vfirmaAytos/code/TP6zbRCB6h6qmKVx8agLkw==</a>		



<b>JUNTA DE ANDALUCÍA</b>	<b>FORMULARIO DE DATOS PARA SU INCORPORACIÓN AL INVENTARIO ANDALUZ DE INSTALACIONES DEPORTIVAS</b>	<b>ANEXO II</b>
		Rev. 04
	<b>4. DATOS DE LOS ESPACIOS DEPORTIVOS</b>	Hoja 4 de 8


#### 4.3. ESPACIOS SINGULARES Y SUS ATRIBUTOS ESPECÍFICOS

<b>CAMPO DE JUEGO</b>	<input type="checkbox"/> Campos de golf (al menos 9 hoyos, de par 3,4 o 5). <input type="checkbox"/> Pitch and putt. <input type="checkbox"/> Campo de golf rústico. <input type="checkbox"/> Otros campos de golf.	<b>ZONA DE PRÁCTICAS</b>	<input type="checkbox"/> Campo de prácticas. <input type="checkbox"/> Zona de <i>approach</i> . <input type="checkbox"/> Zona de pateo (patting-green).	Atributos específicos	Número de hoyos Longitud (m) Par del campo Superficie (m <sup>2</sup> ) Superficie Regable (m <sup>2</sup> ):
	<b>2. CIRCUITOS DE MOTOR</b> <input type="checkbox"/> Circuito de velocidad (L ≥ 2000 m) <input type="checkbox"/> Circuito de karts (L ≥ 200 m) <input type="checkbox"/> Circuito de motocross (L ≥ 500 m) <input type="checkbox"/> Otros circuitos de motor			Atributos específicos	Longitud del recorrido (m) Nº curvas derecha e izquierda: / Anchura de la pista (m) Parrilla de salida/nº pilotos /
	<b>3. CIRCUITO DE CARRERA A PIE</b> Circuito de carrera a pie. <input type="checkbox"/>			Atributos específicos	Longitud del recorrido (m) Estaciones de ejercicio.
	<b>4. CIRCUITO DE BICICLETA</b> <input type="checkbox"/> Circuito de bicicleta (circuito cerrado). <input type="checkbox"/> Carril-bici.			Atributos específicos	Longitud del tramo (m) Longitud total (m)
	<b>5. CANAL DE REMO Y PIRAGÜISMO</b> <input type="checkbox"/> Canal aguas tranquilas. <input type="checkbox"/> Canal aguas bravas.			Atributos específicos	Longitud del tramo (m) Profundidad (m) Nº calles Desnivel
	<b>6. ZONAS DE DEPORTE DE INVIERNO</b> <input type="checkbox"/> Trampolín de saltos. <input type="checkbox"/> Pista de esquí. <input type="checkbox"/> Pista de esquí de fondo. <input type="checkbox"/> Parque de snowboard. <input type="checkbox"/> Circuito de fondo y tiro. <input type="checkbox"/> Otras zonas.			Atributos específicos	Altura (m) –solo para trampolín-Desnivel Dificultad –solo para esquí- Longitud (m) <input type="checkbox"/> Nieve artificial Denominación pista
	<b>7. ESPACIOS DE HÍPICA</b> <input type="checkbox"/> Pista de carreras hípicas. <input type="checkbox"/> Pista de concurso. <input type="checkbox"/> Picadero. <input type="checkbox"/> Pista de ensayo. <input type="checkbox"/> Pista de saltos. <input type="checkbox"/> Campo de polo. <input type="checkbox"/> Otras pistas.			Atributos específicos	Longitud (m) Ancho (m) Superficie (m <sup>2</sup> )
	<b>8. ESTRUCTURAS ARTIFICIALES DE ESCALADA</b> Estructuras artificiales construidas para la práctica de deportes de montaña y escalada. Las zonas naturales equipadas para esta actividad se consideran áreas de actividad. <input type="checkbox"/> Muro de escalada. <input type="checkbox"/> Bulder (altura menor a 3 m).			Atributos específicos	Altura máxima (m) Superficie de escalada (m <sup>2</sup> ) <input type="checkbox"/> Presas Material
	<b>9. PISTAS DE MONOPATÍN Y PATÍN LÍNEA</b> <input type="checkbox"/> Pista monopatín y patín en línea. <input type="checkbox"/> Circuito monopatín y patín en línea. <input type="checkbox"/> Campo monopatín y patín en línea (skate park...).			Atributos específicos	Longitud –solo circuitos- <input type="checkbox"/> Estructura en U (half pipe) Superficie (m <sup>2</sup> )
	<b>10. PISTAS DE MODELISMO</b> <input type="checkbox"/> Circuito de automodelismo. <input type="checkbox"/> Campo de aeromodelismo. <input type="checkbox"/> Otras zonas de modalismo.			Atributos específicos	Longitud (m) Diámetro (si es circular): (m) Ancho (m)

<b>Código Seguro De Verificación:</b>	TP6zbRCB6h6qmKVx8agLkw==	<b>Estado</b>	<b>Fecha y hora</b>	
<b>Firmado Por</b>	Josefa Ganfornina Dorantes	Firmado	07/03/2022 10:41:03	
<b>Observaciones</b>	DILIGENCIA. Para hacer constar que este documento ha sido APROBADO INICIALMENTE por el Pleno de este Ayuntamiento, en sesión celebrada el día 23 de febrero de 2022. LA SECRETARÍA ACCIDENTAL.	<b>Página</b>	1378/2041	
<b>Url De Verificación</b>	<a href="https://portal.dipusevilla.es/vfirmaAytos/code/TP6zbRCB6h6qmKVx8agLkw==">https://portal.dipusevilla.es/vfirmaAytos/code/TP6zbRCB6h6qmKVx8agLkw==</a>			

<b>JUNTA DE ANDALUCÍA</b>	<b>FORMULARIO DE DATOS PARA SU INCORPORACIÓN AL INVENTARIO ANDALUZ DE INSTALACIONES DEPORTIVAS</b>	<b>ANEXO II</b>
		Rev. 04
	<b>4. DATOS DE LOS ESPACIOS DEPORTIVOS</b>	Hoja 5 de 8

<b>11. CAMPOS DE TIRO</b> <input type="checkbox"/> Campo de tiro vuelo. <input type="checkbox"/> Campo de tiro de precisión. <input type="checkbox"/> Campo de tiro al plato. <input type="checkbox"/> Campo de tiro con arco. <input type="checkbox"/> Otros campos de tiro.	Atributos específicos	Longitud (m) Superficie (m²) Nº de puestos
<b>12. ZONAS DE JUEGOS POPULARES O/Y TRADICIONALES</b> <input type="checkbox"/> Pista calva. <input type="checkbox"/> Pista de tanga. <input type="checkbox"/> Pista de lanzamiento de barra castellana. <input type="checkbox"/> Pista de lanzamiento de barra aragonesa. <input type="checkbox"/> Corro de lucha. <input type="checkbox"/> Carril de Bolos Huertanos. <input type="checkbox"/> Campo de bolos Cartagenero. <input type="checkbox"/> Bolera. <input type="checkbox"/> Campo de billar romano. <input type="checkbox"/> Campo de llave (chave). <input type="checkbox"/> Otras zonas de juegos populares. Indicar:	Atributos específicos	Largo (m) Ancho (m) Superficie (m²) Diámetro (en el caso de que sean circulares) (m)
<b>13. OTROS ESPACIOS SINGULARES</b> <input type="checkbox"/> Campo de minigolf. <input type="checkbox"/> Pista de bowling. <input type="checkbox"/> Campo de casting. <input type="checkbox"/> Remo en banco fijo (con balsa). <input checked="" type="checkbox"/> Otros espacios singulares. Indicar: PARQUE BIOSALUDABLE	Atributos específicos	Superficie (m²) 80 Nº de puestos 4
<b>14. OBSERVACIONES</b>		


<b>Código Seguro De Verificación:</b>	TP6zbRCB6h6qmKVx8agLkw==	<b>Estado</b>	<b>Fecha y hora</b>	
<b>Firmado Por</b>	Josefa Ganformina Dorantes	Firmado	07/03/2022 10:41:03	
<b>Observaciones</b>	DILIGENCIA. Para hacer constar que este documento ha sido APROBADO INICIALMENTE por el Pleno de este Ayuntamiento, en sesión celebrada el día 23 de febrero de 2022. LA SECRETARIA ACCIDENTAL.	<b>Página</b>	1379/2041	
<b>Url De Verificación</b>	<a href="https://portal.dipusevilla.es/vfirmaAytos/code/TP6zbRCB6h6qmKVx8agLkw==">https://portal.dipusevilla.es/vfirmaAytos/code/TP6zbRCB6h6qmKVx8agLkw==</a>			

<b>JUNTA DE ANDALUCÍA</b>	<b>FORMULARIO DE DATOS PARA SU INCORPORACIÓN AL INVENTARIO ANDALUZ DE INSTALACIONES DEPORTIVAS</b>	<b>ANEXO II</b>
		Rev. 04
	<b>4. DATOS DE LOS ESPACIOS DEPORTIVOS</b>	Hoja 6 de 8

#### 4.4. ÁREAS DE ACTIVIDAD Y SUS ATRIBUTOS ESPECÍFICOS

##### 4.4.1. ÁREAS TERRESTRES


<b>1. ESCALADA</b> <input type="checkbox"/> Zona de escalada	Atributos específicos	Desnivel (altura en metros): Número de vías: <input type="checkbox"/> Señalización <input type="checkbox"/> Equipadas
<b>2. VÍAS FERRATAS</b> (recorrido por espacios rocosos con elementos de progresión) <input type="checkbox"/> Vía ferrata	Atributos específicos	Desnivel (m) <input type="checkbox"/> Señalización <input type="checkbox"/> Equipadas
<b>3. RUTA ECUESTRE</b> <input type="checkbox"/> Ruta ecuestre	Atributos específicos	Longitud (m) <input type="checkbox"/> Señalización
<b>4. CAMPO DE RECORRIDO DE TIRO Y DE CAZA</b> (cotos de caza) <input type="checkbox"/> Campo de tiro y caza	Atributos específicos	Superficie (m <sup>2</sup> )
<b>5. CAVIDADES</b> <input type="checkbox"/> Simas <input type="checkbox"/> Cuevas	Atributos específicos	Desnivel <input type="checkbox"/> Turísticas Longitud (m) <input type="checkbox"/> Mapa topográfico <input type="checkbox"/> Tramos subacuáticos
<b>6. VÍAS VERDES Y CAMINOS NATURALES</b> <input type="checkbox"/> Vía verde <input type="checkbox"/> Camino de siga <input type="checkbox"/> Otros caminos naturales (históricos, cañadas, rural, etc...)	Atributos específicos	Longitud del tramo principal (m) <input type="checkbox"/> Señalización
<b>7. SENDEROS</b> (GR, PR, locales, urbanos, etc...) <input type="checkbox"/> Gran recorrido (GR) <input type="checkbox"/> Pequeño recorrido (PR) <input type="checkbox"/> Sendero Local (SL) <input type="checkbox"/> Sendero Urbano (SU)	Atributos específicos	Longitud del tramo municipal (m)
<b>8. ACTIVIDAD FÍSICO-DEPORTIVA EN PLAYAS Y RÍOS</b> <input type="checkbox"/> Playas naturales <input type="checkbox"/> Playas artificiales <input type="checkbox"/> Ríos y lagos	Atributos específicos	<input type="checkbox"/> Límite de la zona de baño recomendada <input type="checkbox"/> Equipamientos para juegos deportivos <input type="checkbox"/> Zona delimitada de varada
<b>9. ITINERARIOS DE BICICLETAS DE MONTAÑA</b> <input type="checkbox"/> Itinerario de bicicleta de montaña	Atributos específicos	Longitud (m) <input type="checkbox"/> Señalización
<b>10. OTRAS ÁREAS TERRESTRES</b> <input type="checkbox"/> Otras áreas terrestres	Atributos específicos	Denominación

<b>Código Seguro De Verificación:</b>	TP6zbRCB6h6qmKVx8agLkw==	<b>Estado</b>	<b>Fecha y hora</b>	
<b>Firmado Por</b>	Josefa Ganformina Dorantes	Firmado	07/03/2022 10:41:03	
<b>Observaciones</b>	DILIGENCIA. Para hacer constar que este documento ha sido APROBADO INICIALMENTE por el Pleno de este Ayuntamiento, en sesión celebrada el día 23 de febrero de 2022. LA SECRETARÍA ACCIDENTAL.	<b>Página</b>	1380/2041	
<b>Url De Verificación</b>	<a href="https://portal.dipusevilla.es/vfirmaAytos/code/TP6zbRCB6h6qmKVx8agLkw==">https://portal.dipusevilla.es/vfirmaAytos/code/TP6zbRCB6h6qmKVx8agLkw==</a>			

<b>JUNTA DE ANDALUCÍA</b>	<b>FORMULARIO DE DATOS PARA SU INCORPORACIÓN AL INVENTARIO ANDALUZ DE INSTALACIONES DEPORTIVAS</b>	<b>ANEXO II</b>
		Rev. 04
	<b>4. DATOS DE LOS ESPACIOS DEPORTIVOS</b>	Hoja 7 de 8

#### 4.4.2. ÁREAS AÉREAS

<b>1. VUELOS</b> <input type="checkbox"/> Zona de vuelo a motor <input type="checkbox"/> Zona de vuelo aerostático <input type="checkbox"/> Zona de vuelo sin motor	Atributos específicos	Coord. despegue <input type="checkbox"/> Rampa despegue Coord. aterrizaje Sup. aterrizaje (m <sup>2</sup> ) Longitud máx. (m) <input type="checkbox"/> Señalización
<b>2. PARACAIDISMO</b> <input type="checkbox"/> Zona de paracaidismo	Atributos específicos	<input type="checkbox"/> Señalización Sup. aterrizaje (m <sup>2</sup> )
<b>3. COLOMBÓDROMO</b> <input type="checkbox"/> Campo de entrenamiento	Atributos específicos	Radio (m) <input type="checkbox"/> Sistemas audiovisuales
<b>4. OTRAS ÁREAS AÉREAS</b> <input type="checkbox"/> Otras áreas aéreas	Atributos específicos	Denominación

<b>Código Seguro De Verificación:</b>	TP6zbRCB6h6qmKVx8agLkw==	<b>Estado</b>	<b>Fecha y hora</b>	
<b>Firmado Por</b>	Josefa Ganformina Dorantes	Firmado	07/03/2022 10:41:03	
<b>Observaciones</b>	DILIGENCIA. Para hacer constar que este documento ha sido APROBADO INICIALMENTE por el Pleno de este Ayuntamiento, en sesión celebrada el día 23 de febrero de 2022. LA SECRETARIA ACCIDENTAL.	<b>Página</b>	1381/2041	
<b>Url De Verificación</b>	<a href="https://portal.dipusevilla.es/vfirmaAytos/code/TP6zbRCB6h6qmKVx8agLkw==">https://portal.dipusevilla.es/vfirmaAytos/code/TP6zbRCB6h6qmKVx8agLkw==</a>			

<b>JUNTA DE ANDALUCÍA</b>	<b>FORMULARIO DE DATOS PARA SU INCORPORACIÓN AL INVENTARIO ANDALUZ DE INSTALACIONES DEPORTIVAS</b>	<b>ANEXO II</b>
		Rev. 04
	<b>4. DATOS DE LOS ESPACIOS DEPORTIVOS</b>	Hoja 8 de 8

#### 4.4.3. AREAS ACUÁTICAS

<b>1. VELA</b> <input type="checkbox"/> Zona acuática de vela	Atributos específicos	<input type="checkbox"/> Señalización
<b>2. BARRANCOS</b> <input type="checkbox"/> Itinerario en barranco	Atributos específicos	Denominación <input type="checkbox"/> Rápeles Desnivel (m) <input type="checkbox"/> Señalización Longitud (m) <input type="checkbox"/> Sifones <input type="checkbox"/> Caudal permanente de agua <input type="checkbox"/> Equipadas
<b>3. ACTIVIDADES A MOTOR</b> <input type="checkbox"/> Zona acuática de actividades a motor	Atributos específicos	<input type="checkbox"/> Señalización
<b>4. ACTIVIDAD SUBACUÁTICA</b> (se pueden desarrollar en lagos, presas, embalses, ríos y mar) <input type="checkbox"/> Zona de pesca submarina <input type="checkbox"/> Zona de inmersión <input type="checkbox"/> Otras zonas de actividades subacuáticas	Atributos específicos	<input type="checkbox"/> Señalización
<b>5. SURF</b> <input type="checkbox"/> Zona de surf	Atributos específicos	<input type="checkbox"/> Señalización
<b>6. ESQUÍ ACUÁTICO</b> <input type="checkbox"/> Zona de esquí acuático	Atributos específicos	<input type="checkbox"/> Señalización Longitud (m)
<b>7. REMO Y PIRAGÜISMO</b> <input type="checkbox"/> Remo en aguas tranquilas <input type="checkbox"/> Piragüismo en aguas tranquilas <input type="checkbox"/> Piragüismo en aguas bravas	Atributos específicos	<input type="checkbox"/> Señalización Longitud (m)
<b>8. OTRAS ÁREAS ACUÁTICAS</b> <input type="checkbox"/> Otras áreas acuáticas	Atributos específicos	Denominación

#### 4.4.4. OBSERVACIONES

--	--

<b>Código Seguro De Verificación:</b>	TP6zbRCB6h6qmKVx8agLkw==	<b>Estado</b>	Firmado	<b>Fecha y hora</b>	07/03/2022 10:41:03
<b>Firmado Por</b>	Josefa Ganformina Dorantes	<b>Página</b>			1382/2041
<b>Observaciones</b>	DILIGENCIA. Para hacer constar que este documento ha sido APROBADO INICIALMENTE por el Pleno de este Ayuntamiento, en sesión celebrada el día 23 de febrero de 2022. LA SECRETARIA ACCIDENTAL.				
<b>Url De Verificación</b>	<a href="https://portal.dipusevilla.es/vfirmaAytos/code/TP6zbRCB6h6qmKVx8agLkw==">https://portal.dipusevilla.es/vfirmaAytos/code/TP6zbRCB6h6qmKVx8agLkw==</a>				




## PLAN LOCAL DE INSTALACIONES Y EQUIPAMIENTOS DEPORTIVOS DE LEBRIJA

# ANEXOS

### E.- PARQUES PARQUE BIOSALUDABLE LOS ARREOS




<b>Código Seguro De Verificación:</b>	TP6zbRCB6h6qmKVx8agLkw==	<b>Estado</b>	<b>Fecha y hora</b>	
<b>Firmado Por</b>	Josefa Ganformina Dorantes	Firmado	07/03/2022 10:41:03	
<b>Observaciones</b>	DILIGENCIA. Para hacer constar que este documento ha sido APROBADO INICIALMENTE por el Pleno de este Ayuntamiento, en sesión celebrada el día 23 de febrero de 2022. LA SECRETARIA ACCIDENTAL.	<b>Página</b>	1383/2041	
<b>Url De Verificación</b>	<a href="https://portal.dipusevilla.es/vfirmaAytos/code/TP6zbRCB6h6qmKVx8agLkw==">https://portal.dipusevilla.es/vfirmaAytos/code/TP6zbRCB6h6qmKVx8agLkw==</a>			

<b>JUNTA DE ANDALUCÍA</b>	<b>FORMULARIO DE DATOS PARA SU INCORPORACIÓN AL INVENTARIO ANDALUZ DE INSTALACIONES DEPORTIVAS</b>	<b>ANEXO I</b>
		Rev. 04
	<b>3. DATOS GENERALES DE LA INSTALACIÓN</b>	Hoja 1 de 3

**3.1. ATRIBUTOS GENERALES**


<b>1. CÓDIGO</b> (A rellenar por Admón.)		<b>2. NOMBRE OFICIAL DE LA INSTALACIÓN</b> PARQUE BIOSALUDABLE PLAZA CARLOS CANO		<b>ESPACIOS DEPORTIVOS Y COMPL.</b> Nº de espacios deportivos: 1 Nº de esp. complementarios: -	
<b>2. NOMBRE COMÚN O POR LA QUE ES CONOCIDA</b> PLAZA LOS ARREOS			<b>3. COMPLEJO POLIDEPORTIVO</b> <input type="checkbox"/> Esta instalación forma parte de un complejo deportivo Nombre del complejo:		
<b>4. DIRECCIÓN</b>					
<b>TIPO VÍA</b> Calle	<b>NOMBRE VÍA</b> <b>VENDIMIA</b>	<b>NUMERO</b> <b>31A</b>	<b>CALIFICADOR DE NÚMERO</b>	<b>CÓDIGO POSTAL</b> <b>41740</b>	
<b>KILÓMETRO EN LA</b>	<b>COMPLEMENTO DE DOMICILIO:</b> Urbanización, residencial,		<b>ENTIDAD DE POBLACIÓN</b>		
<b>5. PROVINCIA</b> SEVILLA		<b>6. MUNICIPIO</b> L E B R I J A		<b>7. ZONA DEPORTIVA</b>	
<b>8. AGRUPACIÓN TERRITORIAL</b> E-7 BAJO GUADALQUIVIR DE SEVILLA		<b>9. NÚCLEO DE POBLACIÓN</b> 27.432		<b>10. DISTRITO MUNICIPAL</b>	<b>11. BARRIO</b>
<b>12. EMPLAZAMIENTO EN ESPACIO NATURAL PROTEGIDO</b> <input type="checkbox"/> SI <input checked="" type="checkbox"/> NO Indicar:			<b>13. LICENCIA DE ACTIVIDAD</b> <input checked="" type="checkbox"/> SI <input type="checkbox"/> NO		
<b>15. LA INSTALACIÓN REUTILIZA O ADAPTA UNA INSTALACIÓN PREVIA</b> <input checked="" type="checkbox"/> SI <input type="checkbox"/> NO Indicar: PARQUE RECREATIVO			<b>14. INSTALACIÓN INTEGRADA EN EDIFICIO MULTIFUNCIONAL</b> <input type="checkbox"/> SI <input checked="" type="checkbox"/> NO Indicar:		
<b>16. OTROS DATOS</b>					
<b>TELÉFONO FIJO</b> 955-97-45-25	<b>TELÉFONO MOVIL</b>	<b>FAX</b>	<b>WEB</b>	<b>E-MAIL</b> medioambiente@lebrija.es	
<b>17. COORDENADAS UTM (ETRS89)</b>			<b>18. COORDENADAS GEOGRÁFICAS</b>		
<b>X</b> 706584.29	<b>Y</b> 4089726.741	<b>Z</b> 38	<b>HUSO</b> 29 Y 30	<b>LONGITUD</b> <u>6° 4' 54.94989"</u>	<b>LATITUD</b> <u>36° 55' 20.72840"</u> <b>N</b>
<b>19. INSTALACIÓN PLURIMUNICIPAL</b> <input type="checkbox"/>		<b>NO PUBLICAR EN INTERNET</b> <input type="checkbox"/>		<b>20. AÑO INICIO ACTIV.</b> 2.012	<b>21. BAJA</b> <input type="checkbox"/> La instalación es Moti Fecha baja:
<b>22. CENTRO EDUCACIÓN</b> <input type="checkbox"/> Pertenece a Centro Educativo Tipo de Centro Educativo: Nivel de Enseñanza:		<b>23. NIVEL DE DOTACIÓN</b> <input checked="" type="checkbox"/> Red Básica <input type="checkbox"/> Red Complementaria <input type="checkbox"/> Red Especial		<b>24. SITUACIÓN INSTALACIÓN</b> <input checked="" type="checkbox"/> Urbana <input type="checkbox"/> Periférica <input type="checkbox"/> No Urbana	
<b>25. ACCESIBILIDAD/SUPRESION DE BARRERAS ARQUITECTÓNICAS</b>					
<b>Persona Usuaría Deportista</b> <input checked="" type="checkbox"/> Permite circulación exterior <input checked="" type="checkbox"/> Permite la circulación interior <input type="checkbox"/> Tiene vestuarios adaptados (al menos uno) <input type="checkbox"/> Tiene aseos adaptados (al menos uno)		<b>Persona Usuaría Espectadora</b> <input checked="" type="checkbox"/> Permite circulación exterior <input checked="" type="checkbox"/> Permite la circulación interior <input type="checkbox"/> Tiene aseos adaptados (al menos uno)		<input checked="" type="checkbox"/> La Instalación ha sido concebida como <input type="checkbox"/> La instalación se ha adaptado mediante	
<b>26. RÉGIMEN DE ACCESO</b> <input checked="" type="checkbox"/> Libre gratuito <input type="checkbox"/> Libre pagando entrada <input type="checkbox"/> Libre pagando cuota periódica de abono o socio			<input type="checkbox"/> Restringido a alumnos <input type="checkbox"/> Restringido a residentes <input type="checkbox"/> Restringido a trabajadores o accionistas		<b>27. USUARIOS</b> <input checked="" type="checkbox"/> Escolares <input checked="" type="checkbox"/> Deportistas de competición <input checked="" type="checkbox"/> Deportistas en general
<b>28. EFICIENCIA ENERGÉTICA</b>					
<b>DISEÑO</b> <input type="checkbox"/> Bioclimático <input type="checkbox"/> Ecoeficiente		<b>TRATAMIENTO DE RESIDUOS</b> <input type="checkbox"/> Previo a la recogida <input type="checkbox"/> Separación		<b>CALIFICACIÓN ENERGÉTICA DE EDIFICACIONES</b> <b>TIPO DE EDIFICACIÓN</b>	
<b>INSTALACIÓN PROPIA DE ENERGÍA RENOVABLE</b> <input type="checkbox"/> Planta de generación propia Tipo de generador:		<b>GESTIÓN DEL AGUA</b> Superficie regable (m²): <input type="checkbox"/> Sistemas de ahorro		<b>CALIFICACIÓN</b>	
<b>29. PROTECCIÓN CONTRA INCENDIOS</b> <input type="checkbox"/> Alumbrado de emergencia <input type="checkbox"/> Bocas de incendios equipadas <input type="checkbox"/> Extintores portátiles <input type="checkbox"/> Detección					

<b>Código Seguro De Verificación:</b>	TP6zbRCB6h6qmKVx8agLkw==	<b>Estado</b>	<b>Fecha y hora</b>	
<b>Firmado Por</b>	Josefa Ganfornina Dorantes	Firmado	07/03/2022 10:41:03	
<b>Observaciones</b>	DILIGENCIA. Para hacer constar que este documento ha sido APROBADO INICIALMENTE por el Pleno de este Ayuntamiento, en sesión celebrada el día 23 de febrero de 2022. LA SECRETARÍA ACCIDENTAL.	<b>Página</b>	1384/2041	
<b>Url De Verificación</b>	<a href="https://portal.dipusevilla.es/vfirmaAytos/code/TP6zbRCB6h6qmKVx8agLkw==">https://portal.dipusevilla.es/vfirmaAytos/code/TP6zbRCB6h6qmKVx8agLkw==</a>			



<b>JUNTA DE ANDALUCÍA</b>	<b>FORMULARIO DE DATOS PARA SU INCORPORACIÓN AL INVENTARIO ANDALUZ DE INSTALACIONES DEPORTIVAS</b>	<b>ANEXO I</b>
		Rev. 04
	<b>3. DATOS GENERALES DE LA INSTALACIÓN</b>	Hoja 2 de 3

<p><b>30. PROPIEDAD</b></p> <p>Nombre de la persona propietaria: AYUNTAMIENTO</p> <p><input checked="" type="checkbox"/> Propiedad pública</p> <ul style="list-style-type: none"> <li><input type="checkbox"/> Admón. General del Estado</li> <li><input type="checkbox"/> Admón. Autonómica</li> <li><input checked="" type="checkbox"/> Admón. Local</li> </ul> <p><input type="checkbox"/> Propiedad privada</p> <ul style="list-style-type: none"> <li><input type="checkbox"/> Privados deportivos <ul style="list-style-type: none"> <li><input type="checkbox"/> Asociativos</li> <li><input type="checkbox"/> Empresas</li> </ul> </li> <li><input type="checkbox"/> Privados no deportivos <ul style="list-style-type: none"> <li><input type="checkbox"/> Educativos</li> <li><input type="checkbox"/> Religiosos</li> <li><input type="checkbox"/> Sociedades Empresariales</li> <li><input type="checkbox"/> Residenciales</li> <li><input type="checkbox"/> Turísticos</li> <li><input type="checkbox"/> Otros</li> </ul> </li> </ul>	<p><b>31. GESTIÓN</b></p> <p><input checked="" type="checkbox"/> La persona gestora de la instalación es la misma que la propietaria</p> <p>Nombre de la persona gestora:</p> <p><input type="checkbox"/> Gestión pública</p> <ul style="list-style-type: none"> <li><input type="checkbox"/> Admón. General del Estado</li> <li><input type="checkbox"/> Admón. Autonómica</li> <li><input type="checkbox"/> Admón. Local</li> </ul> <p><input type="checkbox"/> Gestión privada</p> <ul style="list-style-type: none"> <li><input type="checkbox"/> Privada deportiva <ul style="list-style-type: none"> <li><input type="checkbox"/> Asociativos</li> <li><input type="checkbox"/> Empresas</li> </ul> </li> <li><input type="checkbox"/> Privada no deportiva <ul style="list-style-type: none"> <li><input type="checkbox"/> Educativos</li> <li><input type="checkbox"/> Religiosos</li> <li><input type="checkbox"/> Sociedades Empresariales</li> <li><input type="checkbox"/> Residenciales</li> <li><input type="checkbox"/> Turísticos</li> <li><input type="checkbox"/> Otros</li> </ul> </li> </ul>
<p><b>32. Observaciones</b></p>	

<b>Código Seguro De Verificación:</b>	TP6zbRCB6h6qmKVx8agLkw==	<b>Estado</b>	<b>Fecha y hora</b>	
<b>Firmado Por</b>	Josefa Ganformina Dorantes	Firmado	07/03/2022 10:41:03	
<b>Observaciones</b>	DILIGENCIA. Para hacer constar que este documento ha sido APROBADO INICIALMENTE por el Pleno de este Ayuntamiento, en sesión celebrada el día 23 de febrero de 2022. LA SECRETARIA ACCIDENTAL.	<b>Página</b>	1385/2041	
<b>Url De Verificación</b>	<a href="https://portal.dipusevilla.es/vfirmaAytos/code/TP6zbRCB6h6qmKVx8agLkw==">https://portal.dipusevilla.es/vfirmaAytos/code/TP6zbRCB6h6qmKVx8agLkw==</a>			

<b>JUNTA DE ANDALUCÍA</b>	<b>FORMULARIO DE DATOS PARA SU INCORPORACIÓN AL INVENTARIO ANDALUZ DE INSTALACIONES DEPORTIVAS</b>	<b>ANEXO I</b>
		Rev. 04
	<b>3. DATOS GENERALES DE LA INSTALACIÓN</b>	Hoja 3 de 3

### 3.2. SERVICIOS AUXILIARES

<b>1. MOVILIDAD</b>	
<input type="checkbox"/> Transporte colectivo (estación o parada de transporte colectivo en las inmediaciones de la instalación) <input type="checkbox"/> Integración de un Centro de carácter sociocultural o comercial <input checked="" type="checkbox"/> Aparcamiento (propio o en las inmediaciones) <input type="checkbox"/> Servicio público de                      Indicar distancia a punto de servicio más <input type="checkbox"/> Aparcamiento de bicicletas	
<b>2. TERMAL</b>	
<input type="checkbox"/> Sauna <input type="checkbox"/> Hidromasaje <input type="checkbox"/> Baño turco <input type="checkbox"/> Ducha ciclónica	
<b>3. SERVICIOS GENERALES</b>	
<input type="checkbox"/> Bar <input type="checkbox"/> Restaurante <input type="checkbox"/> Residencia deportiva. Número de camas: <input checked="" type="checkbox"/> Zona Infantil <input type="checkbox"/> Servicios comerciales <input type="checkbox"/> Control de acceso	<input type="checkbox"/> Oficinas <input type="checkbox"/> Salón de actos <input type="checkbox"/> Sala de lectura <input type="checkbox"/> Sala de exposiciones <input type="checkbox"/> Aula de formación
<b>4. SALUD Y ESTÉTICA</b>	
<input type="checkbox"/> Centro Médico <input type="checkbox"/> Enfermería <input type="checkbox"/> Desfibrilador permanente <input type="checkbox"/> Conexión 112	<input type="checkbox"/> Peluquería <input type="checkbox"/> Estética <input type="checkbox"/> Fisioterapia <input type="checkbox"/> Masaje
<b>5. SERVICIOS DE MANTENIMIENTO</b>	
<input type="checkbox"/> Almacén general <input type="checkbox"/> Taller de mantenimiento	
<b>6. OTROS</b>	

<b>Código Seguro De Verificación:</b>	TP6zbRCB6h6qmKVx8agLkw==	<b>Estado</b>	<b>Fecha y hora</b>
<b>Firmado Por</b>	Josefa Ganformina Dorantes	Firmado	07/03/2022 10:41:03
<b>Observaciones</b>	DILIGENCIA. Para hacer constar que este documento ha sido APROBADO INICIALMENTE por el Pleno de este Ayuntamiento, en sesión celebrada el día 23 de febrero de 2022. LA SECRETARIA ACCIDENTAL.	<b>Página</b>	1386/2041
<b>Url De Verificación</b>	<a href="https://portal.dipusevilla.es/vfirmaAytos/code/TP6zbRCB6h6qmKVx8agLkw==">https://portal.dipusevilla.es/vfirmaAytos/code/TP6zbRCB6h6qmKVx8agLkw==</a>		



<b>JUNTA DE ANDALUCÍA</b>	<b>FORMULARIO DE DATOS PARA SU INCORPORACIÓN AL INVENTARIO ANDALUZ DE INSTALACIONES DEPORTIVAS</b>	<b>ANEXO II</b>
		Rev. 04
	<b>4. DATOS DE LOS ESPACIOS DEPORTIVOS</b>	Hoja 1 de 8

**4.1. ATRIBUTOS GENERALES (a rellenar por cada espacio deportivo)**

<b>1. CLASE DE ESPACIO DEPORTIVO</b>  <b>ESPACIO SINGULAR</b>		<b>2. ACTIVIDAD DEPORTIVA PRINCIPAL</b>  <b>EJERCICIOS MUSCULARES Y DE MOVILIDAD</b>		<b>3. OTRAS ACTIVIDADES</b>	
<b>4. CERRAMIENTO</b> <input checked="" type="checkbox"/> Espacio abierto <input checked="" type="checkbox"/> Aire libre (no dispone de cubierta) <input type="checkbox"/> Cerramiento estacional (temporadas) <input type="checkbox"/> Sólo cubierto (con abertura lateral) <input type="checkbox"/> Recinto cerrado <input type="checkbox"/> Cerrado fijo (cerramiento tradicional) <input type="checkbox"/> Cubierta móvil <input type="checkbox"/> Cerramiento textil		<b>5. ESTADO DE USO</b> <input checked="" type="checkbox"/> En uso <input type="checkbox"/> Fuera de uso <input checked="" type="checkbox"/> Normal <input type="checkbox"/> Estacional <input type="checkbox"/> En construcción <input type="checkbox"/> En remodelación <input type="checkbox"/> Fuera de uso		<b>6. ILUMINACIÓN (USO NOCTURNO)</b> <input type="checkbox"/> Permite el uso <input type="checkbox"/> Permite competición <input type="checkbox"/> Permite entrenamientos <input checked="" type="checkbox"/> No permite el uso nocturno <input checked="" type="checkbox"/> No hay iluminación <input checked="" type="checkbox"/> Es parcial o insuficiente	
<b>7. PAVIMENTO</b> (sobre el que se desarrolla la actividad deportiva) <input checked="" type="checkbox"/> <b>Natural.</b> Tierra (pavimento original) <input type="checkbox"/> <b>Madera.</b> <input type="checkbox"/> <b>Hierba artificial.</b> <input type="checkbox"/> <b>Sintéticos.</b> <input type="checkbox"/> <b>Metálicos.</b> <input type="checkbox"/> <b>Hormigones y aglomerados.</b> <input type="checkbox"/> <b>Baldosas y similar.</b> <input type="checkbox"/> <b>Otros pavimentos.</b>			<b>8. CONSERVACIÓN DEL PAVIMENTO</b> <input checked="" type="checkbox"/> Permite la práctica deportiva <input checked="" type="checkbox"/> Bueno <input type="checkbox"/> Regular <input type="checkbox"/> No permite la práctica deportiva <input type="checkbox"/> Mal estado <input type="checkbox"/> Inservible		
<b>9. AÑO CONSTRUCCIÓN</b> 2012	<b>10. AÑO REMODELACIÓN</b> 2015	<b>11. ALTURA LIBRE</b> metros	<b>14. BAJA</b> <input type="checkbox"/> El espacio deportivo es BAJA Fecha de baja:		
<b>12. SISTEMA DE CALEFACCIÓN</b> <input type="checkbox"/> Posee sistema de calefacción		<b>13. SISTEMA DE CLIMATIZACIÓN</b> <input type="checkbox"/> Posee sistema de		Motivo:	
<b>15. OBSERVACIONES</b>  MÁQUINAS SE ENCUENTRAN EN BUENAS CONDICIONES PARA SU USO. MANTENIMIENTO PINTURA.					

<b>Código Seguro De Verificación:</b>	TP6zbRCB6h6qmKVx8agLkw==	<b>Estado</b>	<b>Fecha y hora</b>
<b>Firmado Por</b>	Josefa Ganformina Dorantes	Firmado	07/03/2022 10:41:03
<b>Observaciones</b>	DILIGENCIA. Para hacer constar que este documento ha sido APROBADO INICIALMENTE por el Pleno de este Ayuntamiento, en sesión celebrada el día 23 de febrero de 2022. LA SECRETARIA ACCIDENTAL.	<b>Página</b>	1387/2041
<b>Url De Verificación</b>	<a href="https://portal.dipusevilla.es/vfirmaAytos/code/TP6zbRCB6h6qmKVx8agLkw==">https://portal.dipusevilla.es/vfirmaAytos/code/TP6zbRCB6h6qmKVx8agLkw==</a>		



<b>JUNTA DE ANDALUCÍA</b>	<b>FORMULARIO DE DATOS PARA SU INCORPORACIÓN AL INVENTARIO ANDALUZ DE INSTALACIONES DEPORTIVAS</b>	<b>ANEXO II</b>
		Rev. 04
	<b>4. DATOS DE LOS ESPACIOS DEPORTIVOS</b>	Hoja 2 de 8

#### 4.2. ESPACIOS CONVENCIONALES Y SUS ATRIBUTOS ESPECÍFICOS


<b>1. PISTAS POLIDEPORTIVAS</b>	<input type="checkbox"/> Pista polideportiva de 400 m <sup>2</sup> hasta 800 m <sup>2</sup> de superficie. <input type="checkbox"/> Pista polideportiva de 800 m <sup>2</sup> hasta 1000 m <sup>2</sup> de superficie. <input type="checkbox"/> Pista polideportiva de 1000 m <sup>2</sup> o mayor superficie.	<b>2. PISTAS ESPECIALIZADAS Y OTRAS PISTAS</b>	<input type="checkbox"/> Pista de tenis (Sup. ≥400 m <sup>2</sup> ) <input type="checkbox"/> Pista de hielo (Sup. ≥400 m <sup>2</sup> ) <input type="checkbox"/> Pista de petanca (Sup. ≥20 m <sup>2</sup> ) <input type="checkbox"/> Otras pistas (Sup. ≥400 m <sup>2</sup> ) <input type="checkbox"/> Otras pistas (Sup. <400 m <sup>2</sup> )	Atributos específicos	Largo (m): Ancho (m): Superficie (m <sup>2</sup> ): Orientación eje longitudinal:
<b>1. PISTAS POLIDEPORTIVAS CON FRONTÓN</b>	<input type="checkbox"/> Pista polideportiva de 400 m <sup>2</sup> hasta 800 m <sup>2</sup> con frontón. <input type="checkbox"/> Pista polideportiva de 800 m <sup>2</sup> hasta 1000 m <sup>2</sup> con frontón. <input type="checkbox"/> Pista polideportiva de 800 m <sup>2</sup> o mayor superficie con frontón.	<b>2. FRONTONES Y OTRAS PISTAS DE PARED</b>	<input type="checkbox"/> Frontón (Sup. ≥200 m <sup>2</sup> ) <input type="checkbox"/> Padel (Sup. ≥150 m <sup>2</sup> ) <input type="checkbox"/> Squash (Sup. ≥50 m <sup>2</sup> ) <input type="checkbox"/> Trinquete (Sup. ≥200 m <sup>2</sup> ) <input type="checkbox"/> Otras pistas (Sup. ≥400 m <sup>2</sup> ) <input type="checkbox"/> Otras pistas (Sup. <400 m <sup>2</sup> )	Atributos específicos	Largo (m): Ancho (m): Altura pared (m): Superficie (m <sup>2</sup> ): Número de paredes: Orientación eje longitudinal:
<b>1. CAMPOS POLIDEPORTIVOS</b>	<input type="checkbox"/> Campo polideportivo de 2000 m <sup>2</sup> hasta 4000 m <sup>2</sup> de superficie. <input type="checkbox"/> Campo polideportivo de 4000 m <sup>2</sup> hasta 8000 m <sup>2</sup> de superficie. <input type="checkbox"/> Campo polideportivo de 8000 m <sup>2</sup> o mayor superficie	<b>2. CAMPOS ESPECIALIZADOS Y OTROS CAMPOS</b>	<input type="checkbox"/> Campo de fútbol (sup. mín. 4000 m <sup>2</sup> ) <input type="checkbox"/> Campo de fútbol-7 (sup. mín. 1500 m <sup>2</sup> ) <input type="checkbox"/> Campo de rugby (sup. mín. 4000 m <sup>2</sup> ) <input type="checkbox"/> Campo de hockey (sup. mín. 4000 m <sup>2</sup> ) <input type="checkbox"/> Campo de béisbol (sup. mín. 4000 m <sup>2</sup> ) <input type="checkbox"/> Campo de softbol (sup. mín. 1500 m <sup>2</sup> ) <input type="checkbox"/> Zona de lanzamiento de atletismo (campo interior pista de atletismo, mín. 2000 m <sup>2</sup> ) <input type="checkbox"/> Otros campos (sup. ≥2000 m <sup>2</sup> ) <input type="checkbox"/> Otros campos (sup. <2000 m <sup>2</sup> )	Atributos específicos	Tipo de Césped <input type="checkbox"/> Natural <input type="checkbox"/> Artificial Largo (m): Ancho (m): Superficie (m <sup>2</sup> ): Superficie regable: Orientación eje longitudinal:
<b>1. ESPACIOS LONGITUDINALES DE ATLETISMO</b>	<input type="checkbox"/> Pista de atletismo de 400 m. <input type="checkbox"/> Pista de atletismo de 300 m. <input type="checkbox"/> Pista de atletismo de 200 m. <input type="checkbox"/> Otras pistas atletismo, mín. de 100 m. <input type="checkbox"/> Recta carreras de atletismo (mín. 50m). <input type="checkbox"/> Recta de saltos: longitud, triple y pértiga (mínimo 40 m). <input type="checkbox"/> Zona de salto de altura (mínimo 40 m).	<b>2. OTROS ESPACIOS LONGITUDINALES</b>	<input type="checkbox"/> Velódromo (Sup. <200 m). <input type="checkbox"/> Patinódromo (Sup. <200 m). <input type="checkbox"/> Anillo de hielo (Sup. <200 m). <input type="checkbox"/> Otros espacios longitudinales (Sup. ≥100m).	Atributos específicos	Largo (m): Ancho (m): Superficie (m <sup>2</sup> ): Número de calles: Orientación eje longitudinal:
<b>1. VASOS DEPORTIVOS</b>	<input type="checkbox"/> Vaso deportivo de 25 m. <input type="checkbox"/> Vaso deportivo de 33 m. <input type="checkbox"/> Vaso deportivo de 50 m.	<b>2. OTROS VASOS</b>	<input type="checkbox"/> Vaso de enseñanza. <input type="checkbox"/> Vaso recreativo. <input type="checkbox"/> Vaso hidromasaje. <input type="checkbox"/> Vaso de chapoteo. <input type="checkbox"/> Otros vasos (Sup. ≥50 m <sup>2</sup> ). <input type="checkbox"/> Otros vasos (Sup. <50 m <sup>2</sup> ).	Atributos específicos	Largo (m): Ancho (m): Profundidad máxima (m): Profundidad mínima (m): Pendiente del suelo: Número de calles: Superficie (m <sup>2</sup> ): <b>Rebosadero del vaso:</b> <b>Accesibilidad al vaso:</b> Orientación eje longitudinal: <b>Pavimento recinto vasos:</b> Sistema calentamiento agua: Fuente de energía: Sistema tratamiento agua:
<b>6. SALAS</b> (recinto cerrado sin los requerimientos dimensionales de las pistas, por lo que pueden ser irregulares o incluso tener columnas, etc...)					

<b>Código Seguro De Verificación:</b>	TP6zbRCB6h6qmKVx8agLkw==	<b>Estado</b>	<b>Fecha y hora</b>
<b>Firmado Por</b>	Josefa Ganfornina Dorantes	Firmado	07/03/2022 10:41:03
<b>Observaciones</b>	DILIGENCIA. Para hacer constar que este documento ha sido APROBADO INICIALMENTE por el Pleno de este Ayuntamiento, en sesión celebrada el día 23 de febrero de 2022. LA SECRETARÍA ACCIDENTAL.	<b>Página</b>	1388/2041
<b>Url De Verificación</b>	<a href="https://portal.dipusevilla.es/vfirmaAytos/code/TP6zbRCB6h6qmKVx8agLkw==">https://portal.dipusevilla.es/vfirmaAytos/code/TP6zbRCB6h6qmKVx8agLkw==</a>		



<b>JUNTA DE ANDALUCIA</b>	<b>FORMULARIO DE DATOS PARA SU INCORPORACIÓN AL INVENTARIO ANDALUZ DE INSTALACIONES DEPORTIVAS</b>	<b>ANEXO II</b>
		Rev. 04
	<b>4. DATOS DE LOS ESPACIOS DEPORTIVOS</b>	Hoja 3 de 8


1. SALAS POLIVALENTES	<input type="checkbox"/> Sala polivalente de 100 hasta 200 m <sup>2</sup> <input type="checkbox"/> Sala polivalente de 200 hasta 300 m <sup>2</sup> <input type="checkbox"/> Sala polivalente de 300 a mayor sup.	2. SALAS ESPECIALIZADAS Y OTRAS SALAS	<input type="checkbox"/> Sala equipada. <input type="checkbox"/> Sala de artes marciales. <input type="checkbox"/> Sala de esgrima. <input type="checkbox"/> Sala de tiro con arco. <input type="checkbox"/> Sala de tiro de precisión. <input type="checkbox"/> Sala especializada. <input type="checkbox"/> Otras salas (Sup. <50 m <sup>2</sup> ). <input type="checkbox"/> Otras salas (Sup. ≥ 50 m <sup>2</sup> ).	Atributos específicos	Largo (m): Ancho (m): Superficie (m <sup>2</sup> ): Altura de la sala: Orientación eje longitudinal:
<b>7. OBSERVACIONES</b>					

<b>Código Seguro De Verificación:</b>	TP6zbRCB6h6qmKVx8agLkw==	<b>Estado</b>	<b>Fecha y hora</b>	
<b>Firmado Por</b>	Josefa Ganformina Dorantes	Firmado	07/03/2022 10:41:03	
<b>Observaciones</b>	DILIGENCIA. Para hacer constar que este documento ha sido APROBADO INICIALMENTE por el Pleno de este Ayuntamiento, en sesión celebrada el día 23 de febrero de 2022. LA SECRETARIA ACCIDENTAL.	<b>Página</b>	1389/2041	
<b>Url De Verificación</b>	<a href="https://portal.dipusevilla.es/vfirmaAytos/code/TP6zbRCB6h6qmKVx8agLkw==">https://portal.dipusevilla.es/vfirmaAytos/code/TP6zbRCB6h6qmKVx8agLkw==</a>			

<b>JUNTA DE ANDALUCÍA</b>	<b>FORMULARIO DE DATOS PARA SU INCORPORACIÓN AL INVENTARIO ANDALUZ DE INSTALACIONES DEPORTIVAS</b>	<b>ANEXO II</b>
		Rev. 04
	<b>4. DATOS DE LOS ESPACIOS DEPORTIVOS</b>	Hoja 4 de 8


#### 4.3. ESPACIOS SINGULARES Y SUS ATRIBUTOS ESPECÍFICOS

CAMPO DE JUEGO	<b>1. CAMPO DE GOLF</b> <input type="checkbox"/> Campos de golf (al menos 9 hoyos, de par 3,4 o 5). <input type="checkbox"/> Pitch and putt. <input type="checkbox"/> Campo de golf rústico. <input type="checkbox"/> Otros campos de golf.	<b>ZONA DE PRÁCTICAS</b> <input type="checkbox"/> Campo de prácticas. <input type="checkbox"/> Zona de <i>approach</i> . <input type="checkbox"/> Zona de pateo (patting-green).	Atributos específicos	Número de hoyos Longitud (m) Par del campo Superficie (m <sup>2</sup> ) Superficie Regable (m <sup>2</sup> ):
	<b>2. CIRCUITOS DE MOTOR</b> <input type="checkbox"/> Circuito de velocidad (L ≥ 2000 m) <input type="checkbox"/> Circuito de karts (L ≥ 200 m) <input type="checkbox"/> Circuito de motocross (L ≥ 500 m) <input type="checkbox"/> Otros circuitos de motor		Atributos específicos	Longitud del recorrido (m) Nº curvas derecha e izquierda: / Anchura de la pista (m) Parrilla de salida/nº pilotos /
	<b>3. CIRCUITO DE CARRERA A PIE</b> Circuito de carrera a pie. <input type="checkbox"/>		Atributos específicos	Longitud del recorrido (m) Estaciones de ejercicio.
	<b>4. CIRCUITO DE BICICLETA</b> <input type="checkbox"/> Circuito de bicicleta (circuito cerrado). <input type="checkbox"/> Carril-bici.		Atributos específicos	Longitud del tramo (m) Longitud total (m)
	<b>5. CANAL DE REMO Y PIRAGÜISMO</b> <input type="checkbox"/> Canal aguas tranquilas. <input type="checkbox"/> Canal aguas bravas.		Atributos específicos	Longitud del tramo (m) Profundidad (m) Nº calles Desnivel
	<b>6. ZONAS DE DEPORTE DE INVIERNO</b> <input type="checkbox"/> Trampolín de saltos. <input type="checkbox"/> Pista de esquí. <input type="checkbox"/> Pista de esquí de fondo. <input type="checkbox"/> Parque de snowboard. <input type="checkbox"/> Circuito de fondo y tiro. <input type="checkbox"/> Otras zonas.		Atributos específicos	Altura (m) –solo para trampolín-Desnivel <b>Dificultad –solo para esquí-</b> Longitud (m) <input type="checkbox"/> Nieve artificial Denominación pista
	<b>7. ESPACIOS DE HÍPICA</b> <input type="checkbox"/> Pista de carreras hípicas. <input type="checkbox"/> Pista de concurso. <input type="checkbox"/> Picadero. <input type="checkbox"/> Pista de ensayo. <input type="checkbox"/> Pista de saltos. <input type="checkbox"/> Campo de polo. <input type="checkbox"/> Otras pistas.		Atributos específicos	Longitud (m) Ancho (m) Superficie (m <sup>2</sup> )
	<b>8. ESTRUCTURAS ARTIFICIALES DE ESCALADA</b> Estructuras artificiales construidas para la práctica de deportes de montaña y escalada. Las zonas naturales equipadas para esta actividad se consideran áreas de actividad. <input type="checkbox"/> Muro de escalada. <input type="checkbox"/> Bulder (altura menor a 3 m).		Atributos específicos	Altura máxima (m) Superficie de escalada (m <sup>2</sup> ) <input type="checkbox"/> Presas Material
	<b>9. PISTAS DE MONOPATÍN Y PATÍN LÍNEA</b> <input type="checkbox"/> Pista monopatín y patín en línea. <input type="checkbox"/> Circuito monopatín y patín en línea. <input type="checkbox"/> Campo monopatín y patín en línea (skate park...).		Atributos específicos	Longitud –solo circuitos- <input type="checkbox"/> Estructura en U (half pipe) Superficie (m <sup>2</sup> )
	<b>10. PISTAS DE MODELISMO</b> <input type="checkbox"/> Circuito de automodelismo. <input type="checkbox"/> Campo de aeromodelismo. <input type="checkbox"/> Otras zonas de modalismo.		Atributos específicos	Longitud (m) Diámetro (si es circular): (m) Ancho (m)

Código Seguro De Verificación:	TP6zbRCB6h6qmKVx8agLkw==	Estado	Fecha y hora	
Firmado Por	Josefa Ganfornina Dorantes	Firmado	07/03/2022 10:41:03	
Observaciones	DILIGENCIA. Para hacer constar que este documento ha sido APROBADO INICIALMENTE por el Pleno de este Ayuntamiento, en sesión celebrada el día 23 de febrero de 2022. LA SECRETARÍA ACCIDENTAL.	Página	1390/2041	
Url De Verificación	<a href="https://portal.dipusevilla.es/vfirmaAytos/code/TP6zbRCB6h6qmKVx8agLkw==">https://portal.dipusevilla.es/vfirmaAytos/code/TP6zbRCB6h6qmKVx8agLkw==</a>			

<b>JUNTA DE ANDALUCÍA</b>	<b>FORMULARIO DE DATOS PARA SU INCORPORACIÓN AL INVENTARIO ANDALUZ DE INSTALACIONES DEPORTIVAS</b>	<b>ANEXO II</b>
		Rev. 04
	<b>4. DATOS DE LOS ESPACIOS DEPORTIVOS</b>	Hoja 5 de 8

<b>11. CAMPOS DE TIRO</b> <input type="checkbox"/> Campo de tiro vuelo. <input type="checkbox"/> Campo de tiro de precisión. <input type="checkbox"/> Campo de tiro al plato. <input type="checkbox"/> Campo de tiro con arco. <input type="checkbox"/> Otros campos de tiro.	Atributos específicos	Longitud (m) Superficie (m <sup>2</sup> ) Nº de puestos
<b>12. ZONAS DE JUEGOS POPULARES O/Y TRADICIONALES</b> <input type="checkbox"/> Pista calva. <input type="checkbox"/> Pista de tanga. <input type="checkbox"/> Pista de lanzamiento de barra castellana. <input type="checkbox"/> Pista de lanzamiento de barra aragonesa. <input type="checkbox"/> Corro de lucha. <input type="checkbox"/> Carril de Bolos Huertanos. <input type="checkbox"/> Campo de bolos Cartagenero. <input type="checkbox"/> Bolera. <input type="checkbox"/> Campo de billar romano. <input type="checkbox"/> Campo de llave (chave). <input type="checkbox"/> Otras zonas de juegos populares. Indicar:	Atributos específicos	Largo (m) Ancho (m) Superficie (m <sup>2</sup> ) Diámetro (en el caso de que sean circulares) (m)
<b>13. OTROS ESPACIOS SINGULARES</b> <input type="checkbox"/> Campo de minigolf. <input type="checkbox"/> Pista de bowling. <input type="checkbox"/> Campo de casting. <input type="checkbox"/> Remo en banco fijo (con balsa). <input checked="" type="checkbox"/> Otros espacios singulares. Indicar: PARQUE BIOSALUDABLE	Atributos específicos	Superficie (m <sup>2</sup> ) 156 Nº de puestos 7
<b>14. OBSERVACIONES</b>		


<b>Código Seguro De Verificación:</b>	TP6zbRCB6h6qmKVx8agLkw==	<b>Estado</b>	<b>Fecha y hora</b>	
<b>Firmado Por</b>	Josefa Ganformina Dorantes	Firmado	07/03/2022 10:41:03	
<b>Observaciones</b>	DILIGENCIA. Para hacer constar que este documento ha sido APROBADO INICIALMENTE por el Pleno de este Ayuntamiento, en sesión celebrada el día 23 de febrero de 2022. LA SECRETARIA ACCIDENTAL.	<b>Página</b>	1391/2041	
<b>Url De Verificación</b>	<a href="https://portal.dipusevilla.es/vfirmaAytos/code/TP6zbRCB6h6qmKVx8agLkw==">https://portal.dipusevilla.es/vfirmaAytos/code/TP6zbRCB6h6qmKVx8agLkw==</a>			

<b>JUNTA DE ANDALUCÍA</b>	<b>FORMULARIO DE DATOS PARA SU INCORPORACIÓN AL INVENTARIO ANDALUZ DE INSTALACIONES DEPORTIVAS</b>	<b>ANEXO II</b>
		Rev. 04
	<b>4. DATOS DE LOS ESPACIOS DEPORTIVOS</b>	Hoja 6 de 8

#### 4.4. ÁREAS DE ACTIVIDAD Y SUS ATRIBUTOS ESPECÍFICOS

##### 4.4.1. ÁREAS TERRESTRES

<b>1. ESCALADA</b> <input type="checkbox"/> Zona de escalada	Atributos específicos	Desnivel (altura en metros): Número de vías: <input type="checkbox"/> Señalización <input type="checkbox"/> Equipadas
<b>2. VÍAS FERRATAS</b> (recorrido por espacios rocosos con elementos de progresión) <input type="checkbox"/> Vía ferrata	Atributos específicos	Desnivel (m) <input type="checkbox"/> Señalización <input type="checkbox"/> Equipadas
<b>3. RUTA ECUESTRE</b> <input type="checkbox"/> Ruta ecuestre	Atributos específicos	Longitud (m) <input type="checkbox"/> Señalización
<b>4. CAMPO DE RECORRIDO DE TIRO Y DE CAZA</b> (cotos de caza) <input type="checkbox"/> Campo de tiro y caza	Atributos específicos	Superficie (m <sup>2</sup> )
<b>5. CAVIDADES</b> <input type="checkbox"/> Simas <input type="checkbox"/> Cuevas	Atributos específicos	Desnivel <input type="checkbox"/> Turísticas Longitud (m) <input type="checkbox"/> Mapa topográfico <input type="checkbox"/> Tramos subacuáticos
<b>6. VÍAS VERDES Y CAMINOS NATURALES</b> <input type="checkbox"/> Vía verde <input type="checkbox"/> Camino de siga <input type="checkbox"/> Otros caminos naturales (históricos, cañadas, rural, etc...)	Atributos específicos	Longitud del tramo principal (m) <input type="checkbox"/> Señalización
<b>7. SENDEROS</b> (GR, PR, locales, urbanos, etc...) <input type="checkbox"/> Gran recorrido (GR) <input type="checkbox"/> Pequeño recorrido (PR) <input type="checkbox"/> Sendero Local (SL) <input type="checkbox"/> Sendero Urbano (SU)	Atributos específicos	Longitud del tramo municipal (m)
<b>8. ACTIVIDAD FÍSICO-DEPORTIVA EN PLAYAS Y RÍOS</b> <input type="checkbox"/> Playas naturales <input type="checkbox"/> Playas artificiales <input type="checkbox"/> Ríos y lagos	Atributos específicos	<input type="checkbox"/> Límite de la zona de baño recomendada <input type="checkbox"/> Equipamientos para juegos deportivos <input type="checkbox"/> Zona delimitada de varada
<b>9. ITINERARIOS DE BICICLETAS DE MONTAÑA</b> <input type="checkbox"/> Itinerario de bicicleta de montaña	Atributos específicos	Longitud (m) <input type="checkbox"/> Señalización
<b>10. OTRAS ÁREAS TERRESTRES</b> <input type="checkbox"/> Otras áreas terrestres	Atributos específicos	Denominación


<b>Código Seguro De Verificación:</b>	TP6zbRCB6h6qmKVx8agLkw==	<b>Estado</b>	<b>Fecha y hora</b>	
<b>Firmado Por</b>	Josefa Ganformina Dorantes	Firmado	07/03/2022 10:41:03	
<b>Observaciones</b>	DILIGENCIA. Para hacer constar que este documento ha sido APROBADO INICIALMENTE por el Pleno de este Ayuntamiento, en sesión celebrada el día 23 de febrero de 2022. LA SECRETARÍA ACCIDENTAL.	<b>Página</b>	1392/2041	
<b>Url De Verificación</b>	<a href="https://portal.dipusevilla.es/vfirmaAytos/code/TP6zbRCB6h6qmKVx8agLkw==">https://portal.dipusevilla.es/vfirmaAytos/code/TP6zbRCB6h6qmKVx8agLkw==</a>			



<b>JUNTA DE ANDALUCÍA</b>	<b>FORMULARIO DE DATOS PARA SU INCORPORACIÓN AL INVENTARIO ANDALUZ DE INSTALACIONES DEPORTIVAS</b>	<b>ANEXO II</b>
		Rev. 04
	<b>4. DATOS DE LOS ESPACIOS DEPORTIVOS</b>	Hoja 7 de 8

#### 4.4.2. ÁREAS AÉREAS

<b>1. VUELOS</b> <input type="checkbox"/> Zona de vuelo a motor <input type="checkbox"/> Zona de vuelo aerostático <input type="checkbox"/> Zona de vuelo sin motor	Atributos específicos	Coord. despegue <input type="checkbox"/> Rampa despegue Coord. aterrizaje Sup. aterrizaje (m <sup>2</sup> ) Longitud máx. (m) <input type="checkbox"/> Señalización
<b>2. PARACAIDISMO</b> <input type="checkbox"/> Zona de paracaidismo	Atributos específicos	<input type="checkbox"/> Señalización Sup. aterrizaje (m <sup>2</sup> )
<b>3. COLOMBÓDROMO</b> <input type="checkbox"/> Campo de entrenamiento	Atributos específicos	Radio (m) <input type="checkbox"/> Sistemas audiovisuales
<b>4. OTRAS ÁREAS AÉREAS</b> <input type="checkbox"/> Otras áreas aéreas	Atributos específicos	Denominación

<b>Código Seguro De Verificación:</b>	TP6zbRCB6h6qmKVx8agLkw==	<b>Estado</b>	<b>Fecha y hora</b>	
<b>Firmado Por</b>	Josefa Ganformina Dorantes	Firmado	07/03/2022 10:41:03	
<b>Observaciones</b>	DILIGENCIA. Para hacer constar que este documento ha sido APROBADO INICIALMENTE por el Pleno de este Ayuntamiento, en sesión celebrada el día 23 de febrero de 2022. LA SECRETARIA ACCIDENTAL.	<b>Página</b>	1393/2041	
<b>Url De Verificación</b>	<a href="https://portal.dipusevilla.es/vfirmaAytos/code/TP6zbRCB6h6qmKVx8agLkw==">https://portal.dipusevilla.es/vfirmaAytos/code/TP6zbRCB6h6qmKVx8agLkw==</a>			

<b>JUNTA DE ANDALUCÍA</b>	<b>FORMULARIO DE DATOS PARA SU INCORPORACIÓN AL INVENTARIO ANDALUZ DE INSTALACIONES DEPORTIVAS</b>	<b>ANEXO II</b>
		Rev. 04
	<b>4. DATOS DE LOS ESPACIOS DEPORTIVOS</b>	Hoja 8 de 8

#### 4.4.3. AREAS ACUÁTICAS

<b>1. VELA</b> <input type="checkbox"/> Zona acuática de vela	Atributos específicos	<input type="checkbox"/> Señalización
<b>2. BARRANCOS</b> <input type="checkbox"/> Itinerario en barranco	Atributos específicos	Denominación <input type="checkbox"/> Rápeles Desnivel (m) <input type="checkbox"/> Señalización Longitud (m) <input type="checkbox"/> Sifones <input type="checkbox"/> Caudal permanente de agua <input type="checkbox"/> Equipadas
<b>3. ACTIVIDADES A MOTOR</b> <input type="checkbox"/> Zona acuática de actividades a motor	Atributos específicos	<input type="checkbox"/> Señalización
<b>4. ACTIVIDAD SUBACUÁTICA</b> (se pueden desarrollar en lagos, presas, embalses, ríos y mar) <input type="checkbox"/> Zona de pesca submarina <input type="checkbox"/> Zona de inmersión <input type="checkbox"/> Otras zonas de actividades subacuáticas	Atributos específicos	<input type="checkbox"/> Señalización
<b>5. SURF</b> <input type="checkbox"/> Zona de surf	Atributos específicos	<input type="checkbox"/> Señalización
<b>6. ESQUÍ ACUÁTICO</b> <input type="checkbox"/> Zona de esquí acuático	Atributos específicos	<input type="checkbox"/> Señalización Longitud (m)
<b>7. REMO Y PIRAGÜISMO</b> <input type="checkbox"/> Remo en aguas tranquilas <input type="checkbox"/> Piragüismo en aguas tranquilas <input type="checkbox"/> Piragüismo en aguas bravas	Atributos específicos	<input type="checkbox"/> Señalización Longitud (m)
<b>8. OTRAS ÁREAS ACUÁTICAS</b> <input type="checkbox"/> Otras áreas acuáticas	Atributos específicos	Denominación

#### 4.4.4. OBSERVACIONES

--

<b>Código Seguro De Verificación:</b>	TP6zbRCB6h6qmKVx8agLkw==	<b>Estado</b>	Fecha y hora
<b>Firmado Por</b>	Josefa Ganformina Dorantes	Firmado	07/03/2022 10:41:03
<b>Observaciones</b>	DILIGENCIA. Para hacer constar que este documento ha sido APROBADO INICIALMENTE por el Pleno de este Ayuntamiento, en sesión celebrada el día 23 de febrero de 2022. LA SECRETARIA ACCIDENTAL.	<b>Página</b>	1394/2041
<b>Url De Verificación</b>	<a href="https://portal.dipusevilla.es/vfirmaAytos/code/TP6zbRCB6h6qmKVx8agLkw==">https://portal.dipusevilla.es/vfirmaAytos/code/TP6zbRCB6h6qmKVx8agLkw==</a>		




## PLAN LOCAL DE INSTALACIONES Y EQUIPAMIENTOS DEPORTIVOS DE LEBRIJA

# ANEXOS

### E.- PARQUES PARQUE BIOSALUDABLE PLAZA EL RECREO




<b>Código Seguro De Verificación:</b>	TP6zbRCB6h6qmKVx8agLkw==	<b>Estado</b>	<b>Fecha y hora</b>	
<b>Firmado Por</b>	Josefa Ganformina Dorantes	Firmado	07/03/2022 10:41:03	
<b>Observaciones</b>	DILIGENCIA. Para hacer constar que este documento ha sido APROBADO INICIALMENTE por el Pleno de este Ayuntamiento, en sesión celebrada el día 23 de febrero de 2022. LA SECRETARÍA ACCIDENTAL.	<b>Página</b>	1395/2041	
<b>Url De Verificación</b>	<a href="https://portal.dipusevilla.es/vfirmaAytos/code/TP6zbRCB6h6qmKVx8agLkw==">https://portal.dipusevilla.es/vfirmaAytos/code/TP6zbRCB6h6qmKVx8agLkw==</a>			


<b>JUNTA DE ANDALUCIA</b>	<b>FORMULARIO DE DATOS PARA SU INCORPORACIÓN AL INVENTARIO ANDALUZ DE INSTALACIONES DEPORTIVAS</b>	<b>ANEXO I</b>
		Rev. 04
	<b>3. DATOS GENERALES DE LA INSTALACIÓN</b>	Hoja 1 de 3

**3.1. ATRIBUTOS GENERALES**

<b>1. CÓDIGO</b> (A rellenar por Admón.)		<b>2. NOMBRE OFICIAL DE LA INSTALACIÓN</b> PARQUE BIOSALUDABLE PLAZA EL RECREO		<b>ESPACIOS DEPORTIVOS Y COMPL.</b> Nº de espacios deportivos: 1 Nº de esp. complementarios: -	
<b>2. NOMBRE COMÚN O POR LA QUE ES CONOCIDA</b> PLAZA EL RECREO			<b>3. COMPLEJO POLIDEPORTIVO</b> <input type="checkbox"/> Esta instalación forma parte de un complejo deportivo Nombre del complejo:		
<b>4. DIRECCIÓN</b> <b>TIPO VÍA</b>   <b>NOMBRE VÍA</b> Avenida   <b>JUAN PEÑA "EL LEBRIJANO"</b>		<b>NUMERO</b> <b>S/N</b>	<b>CALIFICADOR DE NÚMERO</b>	<b>CÓDIGO POSTAL</b> <b>41740</b>	
<b>KILÓMETRO EN LA</b>	<b>COMPLEMENTO DE DOMICILIO:</b> Urbanización, residencial,		<b>ENTIDAD DE POBLACIÓN</b>		
<b>5. PROVINCIA</b> SEVILLA		<b>6. MUNICIPIO</b> L E B R I J A		<b>7. ZONA DEPORTIVA</b>	
<b>8. AGRUPACIÓN TERRITORIAL</b> E-7 BAJO GUADALQUIVIR DE SEVILLA		<b>9. NÚCLEO DE POBLACIÓN</b> 27.432		<b>10. DISTRITO MUNICIPAL</b>	<b>11. BARRIO</b>
<b>12. EMPLAZAMIENTO EN ESPACIO NATURAL PROTEGIDO</b> <input type="checkbox"/> SI <input checked="" type="checkbox"/> NO Indicar:			<b>13. LICENCIA DE ACTIVIDAD</b> <input checked="" type="checkbox"/> SI <input type="checkbox"/> NO		
<b>15. LA INSTALACIÓN REUTILIZA O ADAPTA UNA INSTALACIÓN PREVIA</b> <input checked="" type="checkbox"/> SI <input type="checkbox"/> NO Indicar: PARQUE RECREATIVO			<b>14. INSTALACIÓN INTEGRADA EN EDIFICIO MULTIFUNCIONAL</b> <input type="checkbox"/> SI <input checked="" type="checkbox"/> NO Indicar:		
<b>16. OTROS DATOS</b> TELEFONO FIJO   TELEFONO MOVIL   FAX   WEB   E-MAIL 955-97-45-25         medioambiente@lebrija.es					
<b>17. COORDENADAS UTM (ETRS89)</b> X   Y   Z   HUSO 761506.90   4089398722   43   29 Y 30			<b>18. COORDENADAS GEOGRÁFICAS</b> LONGITUD   LATITUD <b>6° 4' 54.94989"</b>   <b>36° 55' 20.72840"</b> W N		
<b>19. INSTALACIÓN PLURIMUNICIPAL</b> <input type="checkbox"/>		<b>NO PUBLICAR EN INTERNET</b> <input type="checkbox"/>		<b>20. AÑO INICIO ACTIV.</b> 2.012	<b>21. BAJA</b> <input type="checkbox"/> La instalación es Moti Fecha baja:
<b>22. CENTRO EDUCACIÓN</b> <input type="checkbox"/> Pertenece a Centro Educativo Tipo de Centro Educativo: Nivel de Enseñanza:		<b>23. NIVEL DE DOTACIÓN</b> <input checked="" type="checkbox"/> Red Básica <input type="checkbox"/> Red Complementaria <input type="checkbox"/> Red Especial		<b>24. SITUACIÓN INSTALACIÓN</b> <input checked="" type="checkbox"/> Urbana <input type="checkbox"/> Periférica <input type="checkbox"/> No Urbana	
<b>25. ACCESIBILIDAD/SUPRESION DE BARRERAS ARQUITECTÓNICAS</b> Persona Usuaría Deportista   Persona Usuaría Espectadora <input checked="" type="checkbox"/> Permite circulación exterior <input checked="" type="checkbox"/> Permite la circulación interior <input type="checkbox"/> Tiene vestuarios adaptados (al menos uno) <input type="checkbox"/> Tiene aseos adaptados (al menos uno)					
<b>26. RÉGIMEN DE ACCESO</b> <input checked="" type="checkbox"/> Libre gratuito <input type="checkbox"/> Libre pagando entrada <input type="checkbox"/> Libre pagando cuota periódica de abono o socio			<input type="checkbox"/> Restringido a alumnos <input type="checkbox"/> Restringido a residentes <input type="checkbox"/> Restringido a trabajadores o accionistas		
<b>27. USUARIOS</b> <input checked="" type="checkbox"/> Escolares <input checked="" type="checkbox"/> Deportistas de competición <input checked="" type="checkbox"/> Deportistas en general		<b>28. EFICIENCIA ENERGÉTICA</b> DISEÑO   TRATAMIENTO DE RESIDUOS   CALIFICACIÓN ENERGÉTICA DE EDIFICACIONES <input type="checkbox"/> Bioclimático   <input type="checkbox"/> Previo a la recogida   TIPO DE EDIFICACIÓN   CALIFICACIÓN <input type="checkbox"/> Ecoeficiente   <input type="checkbox"/> Separación   _____   _____			
<b>INSTALACIÓN PROPIA DE ENERGÍA RENOVABLE</b> <input type="checkbox"/> Planta de generación propia Tipo de generador:		<b>GESTIÓN DEL AGUA</b> Superficie regable (m²): <input type="checkbox"/> Sistemas de ahorro		_____   _____ _____   _____ _____   _____	
<b>29. PROTECCIÓN CONTRA INCENDIOS</b> <input type="checkbox"/> Alumbrado de emergencia   <input type="checkbox"/> Bocas de incendios equipadas   <input type="checkbox"/> Extintores portátiles   <input type="checkbox"/> Detección					

<b>Código Seguro De Verificación:</b>	TP6zbRCB6h6qmKVx8agLkw==	<b>Estado</b>	<b>Fecha y hora</b>	
<b>Firmado Por</b>	Josefa Ganformina Dorantes	Firmado	07/03/2022 10:41:03	
<b>Observaciones</b>	DILIGENCIA. Para hacer constar que este documento ha sido APROBADO INICIALMENTE por el Pleno de este Ayuntamiento, en sesión celebrada el día 23 de febrero de 2022. LA SECRETARÍA ACCIDENTAL.	<b>Página</b>	1396/2041	
<b>Url De Verificación</b>	<a href="https://portal.dipusevilla.es/vfirmaAytos/code/TP6zbRCB6h6qmKVx8agLkw==">https://portal.dipusevilla.es/vfirmaAytos/code/TP6zbRCB6h6qmKVx8agLkw==</a>			


<p><b>30. PROPIEDAD</b></p> <p>Nombre de la persona propietaria: AYUNTAMIENTO</p> <p><input checked="" type="checkbox"/> Propiedad pública</p> <ul style="list-style-type: none"> <li><input type="checkbox"/> Admón. General del Estado</li> <li><input type="checkbox"/> Admón. Autonómica</li> <li><input checked="" type="checkbox"/> Admón. Local</li> </ul> <p><input type="checkbox"/> Propiedad privada</p> <ul style="list-style-type: none"> <li><input type="checkbox"/> Privados deportivos                     <ul style="list-style-type: none"> <li><input type="checkbox"/> Asociativos</li> <li><input type="checkbox"/> Empresas</li> </ul> </li> <li><input type="checkbox"/> Privados no deportivos                     <ul style="list-style-type: none"> <li><input type="checkbox"/> Educativos</li> <li><input type="checkbox"/> Religiosos</li> <li><input type="checkbox"/> Sociedades Empresariales</li> <li><input type="checkbox"/> Residenciales</li> <li><input type="checkbox"/> Turísticos</li> <li><input type="checkbox"/> Otros</li> </ul> </li> </ul>	<p><b>31. GESTIÓN</b></p> <p><input checked="" type="checkbox"/> La persona gestora de la instalación es la misma que la propietaria</p> <p>Nombre de la persona gestora:</p> <p><input type="checkbox"/> Gestión pública</p> <ul style="list-style-type: none"> <li><input type="checkbox"/> Admón. General del Estado</li> <li><input type="checkbox"/> Admón. Autonómica</li> <li><input type="checkbox"/> Admón. Local</li> </ul> <p><input type="checkbox"/> Gestión privada</p> <ul style="list-style-type: none"> <li><input type="checkbox"/> Privada deportiva                     <ul style="list-style-type: none"> <li><input type="checkbox"/> Asociativos</li> <li><input type="checkbox"/> Empresas</li> </ul> </li> <li><input type="checkbox"/> Privada no deportiva                     <ul style="list-style-type: none"> <li><input type="checkbox"/> Educativos</li> <li><input type="checkbox"/> Religiosos</li> <li><input type="checkbox"/> Sociedades Empresariales</li> <li><input type="checkbox"/> Residenciales</li> <li><input type="checkbox"/> Turísticos</li> <li><input type="checkbox"/> Otros</li> </ul> </li> </ul>
<p><b>32. Observaciones</b></p>	

<b>Código Seguro De Verificación:</b>	TP6zbRCB6h6qmKVx8agLkw==	<b>Estado</b>	<b>Fecha y hora</b>	
<b>Firmado Por</b>	Josefa Ganformina Dorantes	Firmado	07/03/2022 10:41:03	
<b>Observaciones</b>	DILIGENCIA. Para hacer constar que este documento ha sido APROBADO INICIALMENTE por el Pleno de este Ayuntamiento, en sesión celebrada el día 23 de febrero de 2022. LA SECRETARIA ACCIDENTAL.	<b>Página</b>	1397/2041	
<b>Url De Verificación</b>	<a href="https://portal.dipusevilla.es/vfirmaAytos/code/TP6zbRCB6h6qmKVx8agLkw==">https://portal.dipusevilla.es/vfirmaAytos/code/TP6zbRCB6h6qmKVx8agLkw==</a>			

<b>JUNTA DE ANDALUCÍA</b>	<b>FORMULARIO DE DATOS PARA SU INCORPORACIÓN AL INVENTARIO ANDALUZ DE INSTALACIONES DEPORTIVAS</b>	<b>ANEXO I</b>
		Rev. 04
	<b>3. DATOS GENERALES DE LA INSTALACIÓN</b>	Hoja 3 de 3

### 3.2. SERVICIOS AUXILIARES


<b>1. MOVILIDAD</b>	
<input type="checkbox"/> Transporte colectivo (estación o parada de transporte colectivo en las inmediaciones de la instalación) <input type="checkbox"/> Integración de un Centro de carácter sociocultural o comercial <input checked="" type="checkbox"/> Aparcamiento (propio o en las inmediaciones) <input type="checkbox"/> Servicio público de                      Indicar distancia a punto de servicio más <input type="checkbox"/> Aparcamiento de bicicletas	
<b>2. TERMAL</b>	
<input type="checkbox"/> Sauna <input type="checkbox"/> Hidromasaje <input type="checkbox"/> Baño turco <input type="checkbox"/> Ducha ciclónica	
<b>3. SERVICIOS GENERALES</b>	
<input type="checkbox"/> Bar <input type="checkbox"/> Restaurante <input type="checkbox"/> Residencia deportiva. Número de camas: <input checked="" type="checkbox"/> Zona Infantil <input type="checkbox"/> Servicios comerciales <input type="checkbox"/> Control de acceso	<input type="checkbox"/> Oficinas <input type="checkbox"/> Salón de actos <input type="checkbox"/> Sala de lectura <input type="checkbox"/> Sala de exposiciones <input type="checkbox"/> Aula de formación
<b>4. SALUD Y ESTÉTICA</b>	
<input type="checkbox"/> Centro Médico <input type="checkbox"/> Enfermería <input type="checkbox"/> Desfibrilador permanente <input type="checkbox"/> Conexión 112	<input type="checkbox"/> Peluquería <input type="checkbox"/> Estética <input type="checkbox"/> Fisioterapia <input type="checkbox"/> Masaje
<b>5. SERVICIOS DE MANTENIMIENTO</b>	
<input type="checkbox"/> Almacén general <input type="checkbox"/> Taller de mantenimiento	
<b>6. OTROS</b>	

<b>Código Seguro De Verificación:</b>	TP6zbRCB6h6qmKVx8agLkw==	<b>Estado</b>	<b>Fecha y hora</b>	
<b>Firmado Por</b>	Josefa Ganformina Dorantes	Firmado	07/03/2022 10:41:03	
<b>Observaciones</b>	DILIGENCIA. Para hacer constar que este documento ha sido APROBADO INICIALMENTE por el Pleno de este Ayuntamiento, en sesión celebrada el día 23 de febrero de 2022. LA SECRETARIA ACCIDENTAL.	<b>Página</b>	1398/2041	
<b>Url De Verificación</b>	<a href="https://portal.dipusevilla.es/vfirmaAytos/code/TP6zbRCB6h6qmKVx8agLkw==">https://portal.dipusevilla.es/vfirmaAytos/code/TP6zbRCB6h6qmKVx8agLkw==</a>			

<b>JUNTA DE ANDALUCÍA</b>	<b>FORMULARIO DE DATOS PARA SU INCORPORACIÓN AL INVENTARIO ANDALUZ DE INSTALACIONES DEPORTIVAS</b>	<b>ANEXO II</b>
		Rev. 04
	<b>4. DATOS DE LOS ESPACIOS DEPORTIVOS</b>	Hoja 1 de 8

**4.1. ATRIBUTOS GENERALES (a rellenar por cada espacio deportivo)**

<b>1. CLASE DE ESPACIO DEPORTIVO</b>		<b>2. ACTIVIDAD DEPORTIVA PRINCIPAL</b>		<b>3. OTRAS ACTIVIDADES</b>	
<b>ESPACIO SINGULAR</b>		<b>EJERCICIOS MUSCULARES Y DE MOVILIDAD</b>			
<b>4. CERRAMIENTO</b>		<b>5. ESTADO DE USO</b>		<b>6. ILUMINACIÓN (USO NOCTURNO)</b>	
<input checked="" type="checkbox"/> Espacio abierto <input checked="" type="checkbox"/> Aire libre (no dispone de cubierta) <input type="checkbox"/> Cerramiento estacional (temporadas) <input type="checkbox"/> Sólo cubierto (con abertura lateral) <input type="checkbox"/> Recinto cerrado <input type="checkbox"/> Cerrado fijo (cerramiento tradicional) <input type="checkbox"/> Cubierta móvil <input type="checkbox"/> Cerramiento textil		<input checked="" type="checkbox"/> En uso <input type="checkbox"/> Fuera de uso <input checked="" type="checkbox"/> Normal <input type="checkbox"/> Estacional <input type="checkbox"/> En construcción <input type="checkbox"/> En remodelación <input type="checkbox"/> Fuera de uso		<input type="checkbox"/> Permite el uso <input type="checkbox"/> Permite competición <input type="checkbox"/> Permite entrenamientos <input checked="" type="checkbox"/> No permite el uso nocturno <input checked="" type="checkbox"/> No hay iluminación <input checked="" type="checkbox"/> Es parcial o insuficiente	
<b>7. PAVIMENTO</b> (sobre el que se desarrolla la actividad deportiva)			<b>8. CONSERVACIÓN DEL PAVIMENTO</b>		
<input checked="" type="checkbox"/> <b>Natural.</b> Tierra (pavimento original) <input type="checkbox"/> <b>Madera.</b> <input type="checkbox"/> <b>Hierba artificial.</b> <input type="checkbox"/> <b>Sintéticos.</b> <input type="checkbox"/> <b>Metálicos.</b> <input type="checkbox"/> <b>Hormigones y aglomerados.</b> <input type="checkbox"/> <b>Baldosas y similar.</b> <input type="checkbox"/> <b>Otros pavimentos.</b>			<input checked="" type="checkbox"/> Permite la práctica deportiva <input checked="" type="checkbox"/> Bueno <input type="checkbox"/> Regular <input type="checkbox"/> No permite la práctica deportiva <input type="checkbox"/> Mal estado <input type="checkbox"/> Inservible		
<b>9. AÑO CONSTRUCCIÓN</b>	<b>10. AÑO REMODELACIÓN</b>	<b>11. ALTURA LIBRE</b>		<b>14. BAJA</b>	
2011	2015	metros		<input type="checkbox"/> El espacio deportivo es BAJA      Fecha de baja:	
<b>12. SISTEMA DE CALEFACCIÓN</b>		<b>13. SISTEMA DE CLIMATIZACIÓN</b>		Motivo:	
<input type="checkbox"/> Posee sistema de calefacción		<input type="checkbox"/> Posee sistema de			
<b>15. OBSERVACIONES</b>					
MÁQUINAS SE ENCUENTRAN EN BUENAS CONDICIONES PARA SU USO. MANTENIMIENTO PINTURA.					

<b>Código Seguro De Verificación:</b>	TP6zbRcB6h6qmKVx8agLkw==	<b>Estado</b>	<b>Fecha y hora</b>		
<b>Firmado Por</b>	Josefa Ganfornina Dorantes	Firmado	07/03/2022 10:41:03		
<b>Observaciones</b>	DILIGENCIA. Para hacer constar que este documento ha sido APROBADO INICIALMENTE por el Pleno de este Ayuntamiento, en sesión celebrada el día 23 de febrero de 2022. LA SECRETARIA ACCIDENTAL.		<b>Página</b>		1399/2041
<b>Url De Verificación</b>	<a href="https://portal.dipusevilla.es/vfirmaAytos/code/TP6zbRcB6h6qmKVx8agLkw==">https://portal.dipusevilla.es/vfirmaAytos/code/TP6zbRcB6h6qmKVx8agLkw==</a>				

<b>JUNTA DE ANDALUCÍA</b>	<b>FORMULARIO DE DATOS PARA SU INCORPORACIÓN AL INVENTARIO ANDALUZ DE INSTALACIONES DEPORTIVAS</b>	<b>ANEXO II</b>
		Rev. 04
	<b>4. DATOS DE LOS ESPACIOS DEPORTIVOS</b>	Hoja 2 de 8

#### 4.2. ESPACIOS CONVENCIONALES Y SUS ATRIBUTOS ESPECÍFICOS

<b>1. PISTAS POLIDEPORTIVAS</b>	<input type="checkbox"/> Pista polideportiva de 400 m <sup>2</sup> hasta 800 m <sup>2</sup> de superficie. <input type="checkbox"/> Pista polideportiva de 800 m <sup>2</sup> hasta 1000 m <sup>2</sup> de superficie. <input type="checkbox"/> Pista polideportiva de 1000 m <sup>2</sup> o mayor superficie.	<b>2. PISTAS ESPECIALIZADAS Y OTRAS PISTAS</b>	<input type="checkbox"/> Pista de tenis (Sup. ≥400 m <sup>2</sup> ) <input type="checkbox"/> Pista de hielo (Sup. ≥400 m <sup>2</sup> ) <input type="checkbox"/> Pista de petanca (Sup. ≥20 m <sup>2</sup> ) <input type="checkbox"/> Otras pistas (Sup. ≥400 m <sup>2</sup> ) <input type="checkbox"/> Otras pistas (Sup. <400 m <sup>2</sup> )	Atributos específicos	Largo (m): Ancho (m): Superficie (m <sup>2</sup> ): Orientación eje longitudinal:
<b>1. PISTAS POLIDEPORTIVAS CON FRONTÓN</b>	<input type="checkbox"/> Pista polideportiva de 400 m <sup>2</sup> hasta 800 m <sup>2</sup> con frontón. <input type="checkbox"/> Pista polideportiva de 800 m <sup>2</sup> hasta 1000 m <sup>2</sup> con frontón. <input type="checkbox"/> Pista polideportiva de 800 m <sup>2</sup> o mayor superficie con frontón.	<b>2. FRONTONES Y OTRAS PISTAS DE PARED</b>	<input type="checkbox"/> Frontón (Sup. ≥200 m <sup>2</sup> ) <input type="checkbox"/> Padel (Sup. ≥150 m <sup>2</sup> ) <input type="checkbox"/> Squash (Sup. ≥50 m <sup>2</sup> ) <input type="checkbox"/> Trinquete (Sup. ≥200 m <sup>2</sup> ) <input type="checkbox"/> Otras pistas (Sup. ≥400 m <sup>2</sup> ) <input type="checkbox"/> Otras pistas (Sup. <400 m <sup>2</sup> )	Atributos específicos	Largo (m): Ancho (m): Altura pared (m): Superficie (m <sup>2</sup> ): Número de paredes: Orientación eje longitudinal:
<b>1. CAMPOS POLIDEPORTIVOS</b>	<input type="checkbox"/> Campo polideportivo de 2000 m <sup>2</sup> hasta 4000 m <sup>2</sup> de superficie. <input type="checkbox"/> Campo polideportivo de 4000 m <sup>2</sup> hasta 8000 m <sup>2</sup> de superficie. <input type="checkbox"/> Campo polideportivo de 8000 m <sup>2</sup> o mayor superficie	<b>2. CAMPOS ESPECIALIZADOS Y OTROS CAMPOS</b>	<input type="checkbox"/> Campo de fútbol (sup. mín. 4000 m <sup>2</sup> ) <input type="checkbox"/> Campo de fútbol-7 (sup. mín. 1500 m <sup>2</sup> ) <input type="checkbox"/> Campo de rugby (sup. mín. 4000 m <sup>2</sup> ) <input type="checkbox"/> Campo de hockey (sup. mín. 4000 m <sup>2</sup> ) <input type="checkbox"/> Campo de béisbol (sup. mín. 4000 m <sup>2</sup> ) <input type="checkbox"/> Campo de softbol (sup. mín. 1500 m <sup>2</sup> ) <input type="checkbox"/> Zona de lanzamiento de atletismo (campo interior pista de atletismo, mín. 2000 m <sup>2</sup> ) <input type="checkbox"/> Otros campos (sup. ≥2000 m <sup>2</sup> ) <input type="checkbox"/> Otros campos (sup. <2000 m <sup>2</sup> )	Atributos específicos	Tipo de Césped <input type="checkbox"/> Natural <input type="checkbox"/> Artificial Largo (m): Ancho (m): Superficie (m <sup>2</sup> ): Superficie regable: Orientación eje longitudinal:
<b>1. ESPACIOS LONGITUDINALES DE ATLETISMO</b>	<input type="checkbox"/> Pista de atletismo de 400 m. <input type="checkbox"/> Pista de atletismo de 300 m. <input type="checkbox"/> Pista de atletismo de 200 m. <input type="checkbox"/> Otras pistas atletismo, mín. de 100 m. <input type="checkbox"/> Recta carreras de atletismo (mín. 50m). <input type="checkbox"/> Recta de saltos: longitud, triple y pértiga (mínimo 40 m). <input type="checkbox"/> Zona de salto de altura (mínimo 40 m).	<b>2. OTROS ESPACIOS LONGITUDINALES</b>	<input type="checkbox"/> Velódromo (Sup. <200 m). <input type="checkbox"/> Patinódromo (Sup. <200 m). <input type="checkbox"/> Anillo de hielo (Sup. <200 m). <input type="checkbox"/> Otros espacios longitudinales (Sup. ≥100m).	Atributos específicos	Largo (m): Ancho (m): Superficie (m <sup>2</sup> ): Número de calles: Orientación eje longitudinal:
<b>1. VASOS DEPORTIVOS</b>	<input type="checkbox"/> Vaso deportivo de 25 m. <input type="checkbox"/> Vaso deportivo de 33 m. <input type="checkbox"/> Vaso deportivo de 50 m.	<b>2. OTROS VASOS</b>	<input type="checkbox"/> Vaso de enseñanza. <input type="checkbox"/> Vaso recreativo. <input type="checkbox"/> Vaso hidromasaje. <input type="checkbox"/> Vaso de chapoteo. <input type="checkbox"/> Otros vasos (Sup. ≥50 m <sup>2</sup> ). <input type="checkbox"/> Otros vasos (Sup. <50 m <sup>2</sup> ).	Atributos específicos	Largo (m): Ancho (m): Profundidad máxima (m): Profundidad mínima (m): Pendiente del suelo: Número de calles: Superficie (m <sup>2</sup> ): <b>Rebosadero del vaso:</b> <b>Accesibilidad al vaso:</b> Orientación eje longitudinal: <b>Pavimento recinto vasos:</b> Sistema calentamiento agua: Fuente de energía: Sistema tratamiento agua:
<b>6. SALAS</b> (recinto cerrado sin los requerimientos dimensionales de las pistas, por lo que pueden ser irregulares o incluso tener columnas, etc...)					


<b>Código Seguro De Verificación:</b>	TP6zbRCB6h6qmKVx8agLkw==	<b>Estado</b>	Fecha y hora
<b>Firmado Por</b>	Josefa Ganfornina Dorantes	Firmado	07/03/2022 10:41:03
<b>Observaciones</b>	DILIGENCIA. Para hacer constar que este documento ha sido APROBADO INICIALMENTE por el Pleno de este Ayuntamiento, en sesión celebrada el día 23 de febrero de 2022. LA SECRETARÍA ACCIDENTAL.	<b>Página</b>	1400/2041
<b>Url De Verificación</b>	<a href="https://portal.dipusevilla.es/vfirmaAytos/code/TP6zbRCB6h6qmKVx8agLkw==">https://portal.dipusevilla.es/vfirmaAytos/code/TP6zbRCB6h6qmKVx8agLkw==</a>		





<b>JUNTA DE ANDALUCIA</b>	<b>FORMULARIO DE DATOS PARA SU INCORPORACIÓN AL INVENTARIO ANDALUZ DE INSTALACIONES DEPORTIVAS</b>	<b>ANEXO II</b>
		Rev. 04
	<b>4. DATOS DE LOS ESPACIOS DEPORTIVOS</b>	Hoja 3 de 8

1. SALAS POLIVALENTES	<input type="checkbox"/> Sala polivalente de 100 hasta 200 m <sup>2</sup> <input type="checkbox"/> Sala polivalente de 200 hasta 300 m <sup>2</sup> <input type="checkbox"/> Sala polivalente de 300 a mayor sup.	2. SALAS ESPECIALIZADAS Y OTRAS SALAS	<input type="checkbox"/> Sala equipada. <input type="checkbox"/> Sala de artes marciales. <input type="checkbox"/> Sala de esgrima. <input type="checkbox"/> Sala de tiro con arco. <input type="checkbox"/> Sala de tiro de precisión. <input type="checkbox"/> Sala especializada. <input type="checkbox"/> Otras salas (Sup. <50 m <sup>2</sup> ). <input type="checkbox"/> Otras salas (Sup. ≥ 50 m <sup>2</sup> ).	Atributos específicos	Largo (m): Ancho (m): Superficie (m <sup>2</sup> ): Altura de la sala: Orientación eje longitudinal:
<b>7. OBSERVACIONES</b>					

<b>Código Seguro De Verificación:</b>	TP6zbRCB6h6qmKVx8agLkw==	<b>Estado</b>	<b>Fecha y hora</b>	
<b>Firmado Por</b>	Josefa Ganformina Dorantes	Firmado	07/03/2022 10:41:03	
<b>Observaciones</b>	DILIGENCIA. Para hacer constar que este documento ha sido APROBADO INICIALMENTE por el Pleno de este Ayuntamiento, en sesión celebrada el día 23 de febrero de 2022. LA SECRETARIA ACCIDENTAL.	<b>Página</b>	1401/2041	
<b>Url De Verificación</b>	<a href="https://portal.dipusevilla.es/vfirmaAytos/code/TP6zbRCB6h6qmKVx8agLkw==">https://portal.dipusevilla.es/vfirmaAytos/code/TP6zbRCB6h6qmKVx8agLkw==</a>			

	<b>FORMULARIO DE DATOS PARA SU INCORPORACIÓN AL INVENTARIO ANDALUZ DE INSTALACIONES DEPORTIVAS</b>	<b>ANEXO II</b>
		Rev. 04
	<b>4. DATOS DE LOS ESPACIOS DEPORTIVOS</b>	Hoja 4 de 8

#### 4.3. ESPACIOS SINGULARES Y SUS ATRIBUTOS ESPECÍFICOS


CAMPO DE JUEGO	<input type="checkbox"/> Campos de golf (al menos 9 hoyos, de par 3,4 o 5). <input type="checkbox"/> Pitch and putt. <input type="checkbox"/> Campo de golf rústico. <input type="checkbox"/> Otros campos de golf.	ZONA DE PRÁCTICAS	<input type="checkbox"/> Campo de prácticas. <input type="checkbox"/> Zona de <i>approach</i> . <input type="checkbox"/> Zona de pateo (patting-green).	Atributos específicos	Número de hoyos Longitud (m) Par del campo Superficie (m <sup>2</sup> ) Superficie Regable (m <sup>2</sup> ):
	<b>2. CIRCUITOS DE MOTOR</b> <input type="checkbox"/> Circuito de velocidad (L ≥ 2000 m) <input type="checkbox"/> Circuito de karts (L ≥ 200 m) <input type="checkbox"/> Circuito de motocross (L ≥ 500 m) <input type="checkbox"/> Otros circuitos de motor			Atributos específicos	Longitud del recorrido (m) Nº curvas derecha e izquierda: / Anchura de la pista (m) Parrilla de salida/nº pilotos /
	<b>3. CIRCUITO DE CARRERA A PIE</b> Circuito de carrera a pie. <input type="checkbox"/>			Atributos específicos	Longitud del recorrido (m) Estaciones de ejercicio.
	<b>4. CIRCUITO DE BICICLETA</b> <input type="checkbox"/> Circuito de bicicleta (circuito cerrado). <input type="checkbox"/> Carril-bici.			Atributos específicos	Longitud del tramo (m) Longitud total (m)
	<b>5. CANAL DE REMO Y PIRAGÜISMO</b> <input type="checkbox"/> Canal aguas tranquilas. <input type="checkbox"/> Canal aguas bravas.			Atributos específicos	Longitud del tramo (m) Profundidad (m) Nº calles Desnivel
	<b>6. ZONAS DE DEPORTE DE INVIERNO</b> <input type="checkbox"/> Trampolín de saltos. <input type="checkbox"/> Pista de esquí. <input type="checkbox"/> Pista de esquí de fondo. <input type="checkbox"/> Parque de snowboard. <input type="checkbox"/> Circuito de fondo y tiro. <input type="checkbox"/> Otras zonas.			Atributos específicos	Altura (m) –solo para trampolín-Desnivel Dificultad –solo para esquí- Longitud (m) <input type="checkbox"/> Nieve artificial Denominación pista
	<b>7. ESPACIOS DE HÍPICA</b> <input type="checkbox"/> Pista de carreras hípicas. <input type="checkbox"/> Pista de concurso. <input type="checkbox"/> Picadero. <input type="checkbox"/> Pista de ensayo. <input type="checkbox"/> Pista de saltos. <input type="checkbox"/> Campo de polo. <input type="checkbox"/> Otras pistas.			Atributos específicos	Longitud (m) Ancho (m) Superficie (m <sup>2</sup> )
	<b>8. ESTRUCTURAS ARTIFICIALES DE ESCALADA</b> Estructuras artificiales construidas para la práctica de deportes de montaña y escalada. Las zonas naturales equipadas para esta actividad se consideran áreas de actividad. <input type="checkbox"/> Muro de escalada. <input type="checkbox"/> Bulder (altura menor a 3 m).			Atributos específicos	Altura máxima (m) Superficie de escalada (m <sup>2</sup> ) <input type="checkbox"/> Presas Material
	<b>9. PISTAS DE MONOPATÍN Y PATÍN LÍNEA</b> <input type="checkbox"/> Pista monopatín y patín en línea. <input type="checkbox"/> Circuito monopatín y patín en línea. <input type="checkbox"/> Campo monopatín y patín en línea (skate park...).			Atributos específicos	Longitud –solo circuitos- <input type="checkbox"/> Estructura en U (half pipe) Superficie (m <sup>2</sup> )
	<b>10. PISTAS DE MODELISMO</b> <input type="checkbox"/> Circuito de automodelismo. <input type="checkbox"/> Campo de aeromodelismo. <input type="checkbox"/> Otras zonas de modalismo.			Atributos específicos	Longitud (m) Diámetro (si es circular): (m) Ancho (m)

Código Seguro De Verificación:	TP6zbRCB6h6qmKVx8agLkw==	Estado	Fecha y hora
Firmado Por	Josefa Ganfornina Dorantes	Firmado	07/03/2022 10:41:03
Observaciones	DILIGENCIA. Para hacer constar que este documento ha sido APROBADO INICIALMENTE por el Pleno de este Ayuntamiento, en sesión celebrada el día 23 de febrero de 2022. LA SECRETARÍA ACCIDENTAL.	Página	1402/2041
Url De Verificación	<a href="https://portal.dipusevilla.es/vfirmaAytos/code/TP6zbRCB6h6qmKVx8agLkw==">https://portal.dipusevilla.es/vfirmaAytos/code/TP6zbRCB6h6qmKVx8agLkw==</a>		



<b>JUNTA DE ANDALUCÍA</b>	<b>FORMULARIO DE DATOS PARA SU INCORPORACIÓN AL INVENTARIO ANDALUZ DE INSTALACIONES DEPORTIVAS</b>	<b>ANEXO II</b>
		Rev. 04
	<b>4. DATOS DE LOS ESPACIOS DEPORTIVOS</b>	Hoja 5 de 8

<b>11. CAMPOS DE TIRO</b> <input type="checkbox"/> Campo de tiro vuelo. <input type="checkbox"/> Campo de tiro de precisión. <input type="checkbox"/> Campo de tiro al plato. <input type="checkbox"/> Campo de tiro con arco. <input type="checkbox"/> Otros campos de tiro.	Atributos específicos	Longitud (m) Superficie (m <sup>2</sup> ) Nº de puestos
<b>12. ZONAS DE JUEGOS POPULARES O/Y TRADICIONALES</b> <input type="checkbox"/> Pista calva. <input type="checkbox"/> Pista de tanga. <input type="checkbox"/> Pista de lanzamiento de barra castellana. <input type="checkbox"/> Pista de lanzamiento de barra aragonesa. <input type="checkbox"/> Corro de lucha. <input type="checkbox"/> Carril de Bolos Huertanos. <input type="checkbox"/> Campo de bolos Cartagenero. <input type="checkbox"/> Bolera. <input type="checkbox"/> Campo de billar romano. <input type="checkbox"/> Campo de llave (chave). <input type="checkbox"/> Otras zonas de juegos populares. Indicar:	Atributos específicos	Largo (m) Ancho (m) Superficie (m <sup>2</sup> ) Diámetro (en el caso de que sean circulares) (m)
<b>13. OTROS ESPACIOS SINGULARES</b> <input type="checkbox"/> Campo de minigolf. <input type="checkbox"/> Pista de bowling. <input type="checkbox"/> Campo de casting. <input type="checkbox"/> Remo en banco fijo (con balsa). <input checked="" type="checkbox"/> Otros espacios singulares. Indicar: PARQUE BIOSALUDABLE	Atributos específicos	Superficie (m <sup>2</sup> ) 348 Nº de puestos 7
<b>14. OBSERVACIONES</b>		


<b>Código Seguro De Verificación:</b>	TP6zbRCB6h6qmKVx8agLkw==	<b>Estado</b>	<b>Fecha y hora</b>	
<b>Firmado Por</b>	Josefa Ganformina Dorantes	Firmado	07/03/2022 10:41:03	
<b>Observaciones</b>	DILIGENCIA. Para hacer constar que este documento ha sido APROBADO INICIALMENTE por el Pleno de este Ayuntamiento, en sesión celebrada el día 23 de febrero de 2022. LA SECRETARIA ACCIDENTAL.	<b>Página</b>	1403/2041	
<b>Url De Verificación</b>	<a href="https://portal.dipusevilla.es/vfirmaAytos/code/TP6zbRCB6h6qmKVx8agLkw==">https://portal.dipusevilla.es/vfirmaAytos/code/TP6zbRCB6h6qmKVx8agLkw==</a>			

<b>JUNTA DE ANDALUCÍA</b>	<b>FORMULARIO DE DATOS PARA SU INCORPORACIÓN AL INVENTARIO ANDALUZ DE INSTALACIONES DEPORTIVAS</b>	<b>ANEXO II</b>
		Rev. 04
	<b>4. DATOS DE LOS ESPACIOS DEPORTIVOS</b>	Hoja 6 de 8

#### 4.4. ÁREAS DE ACTIVIDAD Y SUS ATRIBUTOS ESPECÍFICOS

##### 4.4.1. ÁREAS TERRESTRES


<b>1. ESCALADA</b> <input type="checkbox"/> Zona de escalada	Atributos específicos	Desnivel (altura en metros): Número de vías: <input type="checkbox"/> Señalización <input type="checkbox"/> Equipadas
<b>2. VÍAS FERRATAS</b> (recorrido por espacios rocosos con elementos de progresión) <input type="checkbox"/> Vía ferrata	Atributos específicos	Desnivel (m) <input type="checkbox"/> Señalización <input type="checkbox"/> Equipadas
<b>3. RUTA ECUESTRE</b> <input type="checkbox"/> Ruta ecuestre	Atributos específicos	Longitud (m) <input type="checkbox"/> Señalización
<b>4. CAMPO DE RECORRIDO DE TIRO Y DE CAZA</b> (cotos de caza) <input type="checkbox"/> Campo de tiro y caza	Atributos específicos	Superficie (m <sup>2</sup> )
<b>5. CAVIDADES</b> <input type="checkbox"/> Simas <input type="checkbox"/> Cuevas	Atributos específicos	Desnivel <input type="checkbox"/> Turísticas Longitud (m) <input type="checkbox"/> Mapa topográfico <input type="checkbox"/> Tramos subacuáticos
<b>6. VÍAS VERDES Y CAMINOS NATURALES</b> <input type="checkbox"/> Vía verde <input type="checkbox"/> Camino de siga <input type="checkbox"/> Otros caminos naturales (históricos, cañadas, rural, etc...)	Atributos específicos	Longitud del tramo principal (m) <input type="checkbox"/> Señalización
<b>7. SENDEROS</b> (GR, PR, locales, urbanos, etc...) <input type="checkbox"/> Gran recorrido (GR) <input type="checkbox"/> Pequeño recorrido (PR) <input type="checkbox"/> Sendero Local (SL) <input type="checkbox"/> Sendero Urbano (SU)	Atributos específicos	Longitud del tramo municipal (m)
<b>8. ACTIVIDAD FÍSICO-DEPORTIVA EN PLAYAS Y RÍOS</b> <input type="checkbox"/> Playas naturales <input type="checkbox"/> Playas artificiales <input type="checkbox"/> Ríos y lagos	Atributos específicos	<input type="checkbox"/> Límite de la zona de baño recomendada <input type="checkbox"/> Equipamientos para juegos deportivos <input type="checkbox"/> Zona delimitada de varada
<b>9. ITINERARIOS DE BICICLETAS DE MONTAÑA</b> <input type="checkbox"/> Itinerario de bicicleta de montaña	Atributos específicos	Longitud (m) <input type="checkbox"/> Señalización
<b>10. OTRAS ÁREAS TERRESTRES</b> <input type="checkbox"/> Otras áreas terrestres	Atributos específicos	Denominación

<b>Código Seguro De Verificación:</b>	TP6zbRCB6h6qmKVx8agLkw==	<b>Estado</b>	<b>Fecha y hora</b>	
<b>Firmado Por</b>	Josefa Ganformina Dorantes	Firmado	07/03/2022 10:41:03	
<b>Observaciones</b>	DILIGENCIA. Para hacer constar que este documento ha sido APROBADO INICIALMENTE por el Pleno de este Ayuntamiento, en sesión celebrada el día 23 de febrero de 2022. LA SECRETARÍA ACCIDENTAL.	<b>Página</b>	1404/2041	
<b>Url De Verificación</b>	<a href="https://portal.dipusevilla.es/vfirmaAytos/code/TP6zbRCB6h6qmKVx8agLkw==">https://portal.dipusevilla.es/vfirmaAytos/code/TP6zbRCB6h6qmKVx8agLkw==</a>			

<b>JUNTA DE ANDALUCÍA</b>	<b>FORMULARIO DE DATOS PARA SU INCORPORACIÓN AL INVENTARIO ANDALUZ DE INSTALACIONES DEPORTIVAS</b>	<b>ANEXO II</b>
		Rev. 04
	<b>4. DATOS DE LOS ESPACIOS DEPORTIVOS</b>	Hoja 7 de 8

#### 4.4.2. ÁREAS AÉREAS

<b>1. VUELOS</b> <input type="checkbox"/> Zona de vuelo a motor <input type="checkbox"/> Zona de vuelo aerostático <input type="checkbox"/> Zona de vuelo sin motor	Atributos específicos	Coord. despegue <input type="checkbox"/> Rampa despegue Coord. aterrizaje Sup. aterrizaje (m <sup>2</sup> ) Longitud máx. (m) <input type="checkbox"/> Señalización
<b>2. PARACAIDISMO</b> <input type="checkbox"/> Zona de paracaidismo	Atributos específicos	<input type="checkbox"/> Señalización Sup. aterrizaje (m <sup>2</sup> )
<b>3. COLOMBÓDROMO</b> <input type="checkbox"/> Campo de entrenamiento	Atributos específicos	Radio (m) <input type="checkbox"/> Sistemas audiovisuales
<b>4. OTRAS ÁREAS AÉREAS</b> <input type="checkbox"/> Otras áreas aéreas	Atributos específicos	Denominación

<b>Código Seguro De Verificación:</b>	TP6zbRCB6h6qmKVx8agLkw==	<b>Estado</b>	<b>Fecha y hora</b>	
<b>Firmado Por</b>	Josefa Ganformina Dorantes	Firmado	07/03/2022 10:41:03	
<b>Observaciones</b>	DILIGENCIA. Para hacer constar que este documento ha sido APROBADO INICIALMENTE por el Pleno de este Ayuntamiento, en sesión celebrada el día 23 de febrero de 2022. LA SECRETARIA ACCIDENTAL.	<b>Página</b>	1405/2041	
<b>Url De Verificación</b>	<a href="https://portal.dipusevilla.es/vfirmaAytos/code/TP6zbRCB6h6qmKVx8agLkw==">https://portal.dipusevilla.es/vfirmaAytos/code/TP6zbRCB6h6qmKVx8agLkw==</a>			

<b>JUNTA DE ANDALUCÍA</b>	<b>FORMULARIO DE DATOS PARA SU INCORPORACIÓN AL INVENTARIO ANDALUZ DE INSTALACIONES DEPORTIVAS</b>	<b>ANEXO II</b>
		Rev. 04
	<b>4. DATOS DE LOS ESPACIOS DEPORTIVOS</b>	Hoja 8 de 8

#### 4.4.3. AREAS ACUÁTICAS

<b>1. VELA</b> <input type="checkbox"/> Zona acuática de vela	Atributos específicos	<input type="checkbox"/> Señalización
<b>2. BARRANCOS</b> <input type="checkbox"/> Itinerario en barranco	Atributos específicos	Denominación <input type="checkbox"/> Rápeles Desnivel (m) <input type="checkbox"/> Señalización Longitud (m) <input type="checkbox"/> Sifones <input type="checkbox"/> Caudal permanente de agua <input type="checkbox"/> Equipadas
<b>3. ACTIVIDADES A MOTOR</b> <input type="checkbox"/> Zona acuática de actividades a motor	Atributos específicos	<input type="checkbox"/> Señalización
<b>4. ACTIVIDAD SUBACUÁTICA</b> (se pueden desarrollar en lagos, presas, embalses, ríos y mar) <input type="checkbox"/> Zona de pesca submarina <input type="checkbox"/> Zona de inmersión <input type="checkbox"/> Otras zonas de actividades subacuáticas	Atributos específicos	<input type="checkbox"/> Señalización
<b>5. SURF</b> <input type="checkbox"/> Zona de surf	Atributos específicos	<input type="checkbox"/> Señalización
<b>6. ESQUÍ ACUÁTICO</b> <input type="checkbox"/> Zona de esquí acuático	Atributos específicos	<input type="checkbox"/> Señalización Longitud (m)
<b>7. REMO Y PIRAGÜISMO</b> <input type="checkbox"/> Remo en aguas tranquilas <input type="checkbox"/> Piragüismo en aguas tranquilas <input type="checkbox"/> Piragüismo en aguas bravas	Atributos específicos	<input type="checkbox"/> Señalización Longitud (m)
<b>8. OTRAS ÁREAS ACUÁTICAS</b> <input type="checkbox"/> Otras áreas acuáticas	Atributos específicos	Denominación

#### 4.4.4. OBSERVACIONES

--

<b>Código Seguro De Verificación:</b>	TP6zbRCB6h6qmKVx8agLkw==	<b>Estado</b>	Firmado	<b>Fecha y hora</b>	07/03/2022 10:41:03
<b>Firmado Por</b>	Josefa Ganformina Dorantes	<b>Página</b>			1406/2041
<b>Observaciones</b>	DILIGENCIA. Para hacer constar que este documento ha sido APROBADO INICIALMENTE por el Pleno de este Ayuntamiento, en sesión celebrada el día 23 de febrero de 2022. LA SECRETARIA ACCIDENTAL.				
<b>Url De Verificación</b>	<a href="https://portal.dipusevilla.es/vfirmaAytos/code/TP6zbRCB6h6qmKVx8agLkw==">https://portal.dipusevilla.es/vfirmaAytos/code/TP6zbRCB6h6qmKVx8agLkw==</a>				




## PLAN LOCAL DE INSTALACIONES Y EQUIPAMIENTOS DEPORTIVOS DE LEBRIJA

# ANEXOS

### E.- PARQUES PARQUE CALISTENIA SAN BENITO




<b>Código Seguro De Verificación:</b>	TP6zbRCB6h6qmKVx8agLkw==	<b>Estado</b>	<b>Fecha y hora</b>	
<b>Firmado Por</b>	Josefa Ganformina Dorantes	Firmado	07/03/2022 10:41:03	
<b>Observaciones</b>	DILIGENCIA. Para hacer constar que este documento ha sido APROBADO INICIALMENTE por el Pleno de este Ayuntamiento, en sesión celebrada el día 23 de febrero de 2022. LA SECRETARIA ACCIDENTAL.	<b>Página</b>	1407/2041	
<b>Url De Verificación</b>	<a href="https://portal.dipusevilla.es/vfirmaAytos/code/TP6zbRCB6h6qmKVx8agLkw==">https://portal.dipusevilla.es/vfirmaAytos/code/TP6zbRCB6h6qmKVx8agLkw==</a>			

<b>JUNTA DE ANDALUCIA</b>	<b>FORMULARIO DE DATOS PARA SU INCORPORACIÓN AL INVENTARIO ANDALUZ DE INSTALACIONES DEPORTIVAS</b>	<b>ANEXO I</b>
		Rev. 04
	<b>3. DATOS GENERALES DE LA INSTALACIÓN</b>	Hoja 1 de 3

### 3.1. ATRIBUTOS GENERALES


<b>1. CÓDIGO</b> (A rellenar por Admón.)		<b>2. NOMBRE OFICIAL DE LA INSTALACIÓN</b> PARQUE BIOSALUDABLE PASEO SAN BENITO		<b>ESPACIOS DEPORTIVOS Y COMPL.</b> Nº de espacios deportivos: 1 Nº de esp. complementarios: -	
<b>2. NOMBRE COMÚN O POR LA QUE ES CONOCIDA</b> PASEO SAN BENITO			<b>3. COMPLEJO POLIDEPORTIVO</b> <input type="checkbox"/> Esta instalación forma parte de un complejo deportivo Nombre del complejo:		
<b>4. DIRECCIÓN</b>					
<b>TIPO VÍA</b> Avenida		<b>NOMBRE VÍA</b> <b>ANTONIO CALVO RUIZ</b>		<b>NUMERO S/N</b>	<b>CALIFICADOR DE NÚMERO</b>
<b>CÓDIGO POSTAL</b> <b>41740</b>		<b>KILÓMETRO EN LA</b>			
<b>COMPLEMENTO DE DOMICILIO:</b> Urbanización, residencial,		<b>ENTIDAD DE POBLACIÓN</b>			
<b>5. PROVINCIA</b> SEVILLA		<b>6. MUNICIPIO</b> L E B R I J A		<b>7. ZONA DEPORTIVA</b>	
<b>8. AGRUPACIÓN TERRITORIAL</b> E-7 BAJO GUADALQUIVIR DE SEVILLA		<b>9. NÚCLEO DE POBLACIÓN</b> 27.432		<b>10. DISTRITO MUNICIPAL</b>	
<b>11. BARRIO</b>		<b>12. EMPLAZAMIENTO EN ESPACIO NATURAL PROTEGIDO</b> <input type="checkbox"/> SI <input checked="" type="checkbox"/> NO Indicar:			
<b>13. LICENCIA DE ACTIVIDAD</b> <input checked="" type="checkbox"/> SI <input type="checkbox"/> NO				<b>14. INSTALACIÓN INTEGRADA EN EDIFICIO MULTIFUNCIONAL</b> <input type="checkbox"/> SI <input checked="" type="checkbox"/> NO Indicar:	
<b>15. LA INSTALACIÓN REUTILIZA O ADAPTA UNA INSTALACIÓN PREVIA</b> <input checked="" type="checkbox"/> SI <input type="checkbox"/> NO Indicar: PARQUE RECREATIVO					
<b>16. OTROS DATOS</b>					
<b>TELEFONO FIJO</b> 955-97-45-25		<b>TELEFONO MOVIL</b>		<b>FAX</b>	
<b>WEB</b>		<b>E-MAIL</b> medioambiente@lebrija.es			
<b>17. COORDENADAS UTM (ETRS89)</b>					
<b>X</b> 761006.69		<b>Y</b> 4091020.066		<b>Z</b> 46	
<b>HUSO</b> 29 Y 30		<b>18. COORDENADAS GEOGRÁFICAS</b>			
<b>LONGITUD</b> <u>6° 4' 54.94989"</u>		<b>W</b>		<b>LATITUD</b> <u>36° 55' 20.72840"</u>	
<b>N</b>		<b>19. INSTALACIÓN PLURIMUNICIPAL</b> <input type="checkbox"/>			
<b>Municipios:</b>		<b>NO PUBLICAR EN INTERNET</b> <input type="checkbox"/>		<b>20. AÑO INICIO ACTIV.</b> 2.000	
<b>21. BAJA</b> <input type="checkbox"/> La instalación es Moti Fecha baja:		<b>22. CENTRO EDUCACIÓN</b> <input type="checkbox"/> Pertenece a Centro Educativo Tipo de Centro Educativo: Nivel de Enseñanza:			
<b>23. NIVEL DE DOTACIÓN</b> <input checked="" type="checkbox"/> Red Básica <input type="checkbox"/> Red Complementaria <input type="checkbox"/> Red Especial		<b>24. SITUACIÓN INSTALACIÓN</b> <input checked="" type="checkbox"/> Urbana <input type="checkbox"/> Periférica <input type="checkbox"/> No Urbana			
<b>25. ACCESIBILIDAD/SUPRESION DE BARRERAS ARQUITECTÓNICAS</b>					
<b>Persona Usuaría Deportista</b> <input checked="" type="checkbox"/> Permite circulación exterior <input checked="" type="checkbox"/> Permite la circulación interior <input type="checkbox"/> Tiene vestuarios adaptados (al menos uno) <input type="checkbox"/> Tiene aseos adaptados (al menos uno)		<b>Persona Usuaría Espectadora</b> <input checked="" type="checkbox"/> Permite circulación exterior <input checked="" type="checkbox"/> Permite la circulación interior <input type="checkbox"/> Tiene aseos adaptados (al menos uno)		<input checked="" type="checkbox"/> La Instalación ha sido concebida como <input type="checkbox"/> La instalación se ha adaptado mediante	
<b>26. RÉGIMEN DE ACCESO</b> <input checked="" type="checkbox"/> Libre gratuito <input type="checkbox"/> Libre pagando entrada <input type="checkbox"/> Libre pagando cuota periódica de abono o socio			<input type="checkbox"/> Restringido a alumnos <input type="checkbox"/> Restringido a residentes <input type="checkbox"/> Restringido a trabajadores o accionistas		
<b>27. USUARIOS</b> <input checked="" type="checkbox"/> Escolares <input checked="" type="checkbox"/> Deportistas de competición <input checked="" type="checkbox"/> Deportistas en general					
<b>28. EFICIENCIA ENERGÉTICA</b>					
<b>DISEÑO</b> <input type="checkbox"/> Bioclimático <input type="checkbox"/> Ecoeficiente		<b>TRATAMIENTO DE RESIDUOS</b> <input type="checkbox"/> Previo a la recogida <input type="checkbox"/> Separación		<b>CALIFICACIÓN ENERGÉTICA DE EDIFICACIONES</b> <b>TIPO DE EDIFICACIÓN</b>	
<b>INSTALACIÓN PROPIA DE ENERGÍA RENOVABLE</b> <input type="checkbox"/> Planta de generación propia Tipo de generador:		<b>GESTIÓN DEL AGUA</b> Superficie regable (m²): <input type="checkbox"/> Sistemas de ahorro		<b>CALIFICACIÓN</b>	
<b>29. PROTECCIÓN CONTRA INCENDIOS</b> <input type="checkbox"/> Alumbrado de emergencia <input type="checkbox"/> Bocas de incendios equipadas <input type="checkbox"/> Extintores portátiles <input type="checkbox"/> Detección					

<b>Código Seguro De Verificación:</b>	TP6zbRCB6h6qmKVx8agLkw==	<b>Estado</b>	Firmado	<b>Fecha y hora</b>	07/03/2022 10:41:03
<b>Firmado Por</b>	Josefa Ganfornina Dorantes	<b>Página</b>	1408/2041		
<b>Observaciones</b>	DILIGENCIA. Para hacer constar que este documento ha sido APROBADO INICIALMENTE por el Pleno de este Ayuntamiento, en sesión celebrada el día 23 de febrero de 2022. LA SECRETARÍA ACCIDENTAL.				
<b>Url De Verificación</b>	<a href="https://portal.dipusevilla.es/vfirmaAytos/code/TP6zbRCB6h6qmKVx8agLkw==">https://portal.dipusevilla.es/vfirmaAytos/code/TP6zbRCB6h6qmKVx8agLkw==</a>				



<b>JUNTA DE ANDALUCÍA</b>	<b>FORMULARIO DE DATOS PARA SU INCORPORACIÓN AL INVENTARIO ANDALUZ DE INSTALACIONES DEPORTIVAS</b>	<b>ANEXO I</b>
		Rev. 04
	<b>3. DATOS GENERALES DE LA INSTALACIÓN</b>	Hoja 2 de 3


<p><b>30. PROPIEDAD</b></p> <p>Nombre de la persona propietaria: AYUNTAMIENTO</p> <p><input checked="" type="checkbox"/> Propiedad pública</p> <ul style="list-style-type: none"> <li><input type="checkbox"/> Admón. General del Estado</li> <li><input type="checkbox"/> Admón. Autonómica</li> <li><input checked="" type="checkbox"/> Admón. Local</li> </ul> <p><input type="checkbox"/> Propiedad privada</p> <ul style="list-style-type: none"> <li><input type="checkbox"/> Privados deportivos <ul style="list-style-type: none"> <li><input type="checkbox"/> Asociativos</li> <li><input type="checkbox"/> Empresas</li> </ul> </li> <li><input type="checkbox"/> Privados no deportivos <ul style="list-style-type: none"> <li><input type="checkbox"/> Educativos</li> <li><input type="checkbox"/> Religiosos</li> <li><input type="checkbox"/> Sociedades Empresariales</li> <li><input type="checkbox"/> Residenciales</li> <li><input type="checkbox"/> Turísticos</li> <li><input type="checkbox"/> Otros</li> </ul> </li> </ul>	<p><b>31. GESTIÓN</b></p> <p><input checked="" type="checkbox"/> La persona gestora de la instalación es la misma que la propietaria</p> <p>Nombre de la persona gestora:</p> <p><input type="checkbox"/> Gestión pública</p> <ul style="list-style-type: none"> <li><input type="checkbox"/> Admón. General del Estado</li> <li><input type="checkbox"/> Admón. Autonómica</li> <li><input type="checkbox"/> Admón. Local</li> </ul> <p><input type="checkbox"/> Gestión privada</p> <ul style="list-style-type: none"> <li><input type="checkbox"/> Privada deportiva <ul style="list-style-type: none"> <li><input type="checkbox"/> Asociativos</li> <li><input type="checkbox"/> Empresas</li> </ul> </li> <li><input type="checkbox"/> Privada no deportiva <ul style="list-style-type: none"> <li><input type="checkbox"/> Educativos</li> <li><input type="checkbox"/> Religiosos</li> <li><input type="checkbox"/> Sociedades Empresariales</li> <li><input type="checkbox"/> Residenciales</li> <li><input type="checkbox"/> Turísticos</li> <li><input type="checkbox"/> Otros</li> </ul> </li> </ul>
<p><b>32. Observaciones</b></p>	

<b>Código Seguro De Verificación:</b>	TP6zbRCB6h6qmKVx8agLkw==	<b>Estado</b>	<b>Fecha y hora</b>	
<b>Firmado Por</b>	Josefa Ganformina Dorantes	Firmado	07/03/2022 10:41:03	
<b>Observaciones</b>	DILIGENCIA. Para hacer constar que este documento ha sido APROBADO INICIALMENTE por el Pleno de este Ayuntamiento, en sesión celebrada el día 23 de febrero de 2022. LA SECRETARIA ACCIDENTAL.	<b>Página</b>	1409/2041	
<b>Url De Verificación</b>	<a href="https://portal.dipusevilla.es/vfirmaAytos/code/TP6zbRCB6h6qmKVx8agLkw==">https://portal.dipusevilla.es/vfirmaAytos/code/TP6zbRCB6h6qmKVx8agLkw==</a>			

<b>JUNTA DE ANDALUCÍA</b>	<b>FORMULARIO DE DATOS PARA SU INCORPORACIÓN AL INVENTARIO ANDALUZ DE INSTALACIONES DEPORTIVAS</b>	<b>ANEXO I</b>
		Rev. 04
	<b>3. DATOS GENERALES DE LA INSTALACIÓN</b>	Hoja 3 de 3

### 3.2. SERVICIOS AUXILIARES


<b>1. MOVILIDAD</b>	
<input type="checkbox"/> Transporte colectivo (estación o parada de transporte colectivo en las inmediaciones de la instalación) <input type="checkbox"/> Integración de un Centro de carácter sociocultural o comercial <input checked="" type="checkbox"/> Aparcamiento (propio o en las inmediaciones) <input type="checkbox"/> Servicio público de                      Indicar distancia a punto de servicio más <input type="checkbox"/> Aparcamiento de bicicletas	
<b>2. TERMAL</b>	
<input type="checkbox"/> Sauna <input type="checkbox"/> Hidromasaje <input type="checkbox"/> Baño turco <input type="checkbox"/> Ducha ciclónica	
<b>3. SERVICIOS GENERALES</b>	
<input type="checkbox"/> Bar <input type="checkbox"/> Restaurante <input type="checkbox"/> Residencia deportiva. Número de camas: <input type="checkbox"/> Zona Infantil <input type="checkbox"/> Servicios comerciales <input type="checkbox"/> Control de acceso	<input type="checkbox"/> Oficinas <input type="checkbox"/> Salón de actos <input type="checkbox"/> Sala de lectura <input type="checkbox"/> Sala de exposiciones <input type="checkbox"/> Aula de formación
<b>4. SALUD Y ESTÉTICA</b>	
<input type="checkbox"/> Centro Médico <input type="checkbox"/> Enfermería <input type="checkbox"/> Desfibrilador permanente <input type="checkbox"/> Conexión 112	<input type="checkbox"/> Peluquería <input type="checkbox"/> Estética <input type="checkbox"/> Fisioterapia <input type="checkbox"/> Masaje
<b>5. SERVICIOS DE MANTENIMIENTO</b>	
<input type="checkbox"/> Almacén general <input type="checkbox"/> Taller de mantenimiento	
<b>6. OTROS</b>	

<b>Código Seguro De Verificación:</b>	TP6zbRCB6h6qmKVx8agLkw==	<b>Estado</b>	<b>Fecha y hora</b>	
<b>Firmado Por</b>	Josefa Ganformina Dorantes	Firmado	07/03/2022 10:41:03	
<b>Observaciones</b>	DILIGENCIA. Para hacer constar que este documento ha sido APROBADO INICIALMENTE por el Pleno de este Ayuntamiento, en sesión celebrada el día 23 de febrero de 2022. LA SECRETARIA ACCIDENTAL.	<b>Página</b>	1410/2041	
<b>Url De Verificación</b>	<a href="https://portal.dipusevilla.es/vfirmaAytos/code/TP6zbRCB6h6qmKVx8agLkw==">https://portal.dipusevilla.es/vfirmaAytos/code/TP6zbRCB6h6qmKVx8agLkw==</a>			

<b>JUNTA DE ANDALUCÍA</b>	<b>FORMULARIO DE DATOS PARA SU INCORPORACIÓN AL INVENTARIO ANDALUZ DE INSTALACIONES DEPORTIVAS</b>	<b>ANEXO II</b>
		Rev. 04
	<b>4. DATOS DE LOS ESPACIOS DEPORTIVOS</b>	Hoja 1 de 8

**4.1. ATRIBUTOS GENERALES (a rellenar por cada espacio deportivo)**

<b>1. CLASE DE ESPACIO DEPORTIVO</b>		<b>2. ACTIVIDAD DEPORTIVA PRINCIPAL</b>		<b>3. OTRAS ACTIVIDADES</b>	
<b>ESPACIO SINGULAR</b>		<b>CALESTENIA</b>		<b>EJERCICIOS MUSCULARES Y DE MOVILIDAD</b>	
<b>4. CERRAMIENTO</b> <input checked="" type="checkbox"/> Espacio abierto <input checked="" type="checkbox"/> Aire libre (no dispone de cubierta) <input type="checkbox"/> Cerramiento estacional (temporadas) <input type="checkbox"/> Sólo cubierto (con abertura lateral) <input type="checkbox"/> Recinto cerrado <input type="checkbox"/> Cerrado fijo (cerramiento tradicional) <input type="checkbox"/> Cubierta móvil <input type="checkbox"/> Cerramiento textil		<b>5. ESTADO DE USO</b> <input checked="" type="checkbox"/> En uso <input type="checkbox"/> Fuera de uso <input checked="" type="checkbox"/> Normal <input type="checkbox"/> Estacional <input type="checkbox"/> En construcción <input type="checkbox"/> En remodelación <input type="checkbox"/> Fuera de uso		<b>6. ILUMINACIÓN (USO NOCTURNO)</b> <input type="checkbox"/> Permite el uso <input type="checkbox"/> Permite competición <input type="checkbox"/> Permite entrenamientos <input checked="" type="checkbox"/> No permite el uso nocturno <input checked="" type="checkbox"/> No hay iluminación <input checked="" type="checkbox"/> Es parcial o insuficiente	
<b>7. PAVIMENTO</b> (sobre el que se desarrolla la actividad deportiva) <input checked="" type="checkbox"/> <b>Natural.</b> Tierra (pavimento original) <input type="checkbox"/> <b>Madera.</b> <input type="checkbox"/> <b>Hierba artificial.</b> <input type="checkbox"/> <b>Sintéticos.</b> <input type="checkbox"/> <b>Metálicos.</b> <input type="checkbox"/> <b>Hormigones y aglomerados.</b> <input type="checkbox"/> <b>Baldosas y similar.</b> <input type="checkbox"/> <b>Otros pavimentos.</b>			<b>8. CONSERVACIÓN DEL PAVIMENTO</b> <input checked="" type="checkbox"/> Permite la práctica deportiva <input checked="" type="checkbox"/> Bueno <input type="checkbox"/> Regular <input type="checkbox"/> No permite la práctica deportiva <input type="checkbox"/> Mal estado <input type="checkbox"/> Inservible		
<b>9. AÑO CONSTRUCCIÓN</b> 2000	<b>10. AÑO REMODELACIÓN</b> 2018	<b>11. ALTURA LIBRE</b> metros		<b>14. BAJA</b>	
<b>12. SISTEMA DE CALEFACCIÓN</b> <input type="checkbox"/> Posee sistema de calefacción		<b>13. SISTEMA DE CLIMATIZACIÓN</b> <input type="checkbox"/> Posee sistema de		<input type="checkbox"/> El espacio deportivo es BAJA Fecha de baja:	
<b>15. OBSERVACIONES</b> MÁQUINAS SE ENCUENTRAN EN BUENAS CONDICIONES PARA SU USO. MANTENIMIENTO PINTURA.					

<b>Código Seguro De Verificación:</b>	TP6zbRCB6h6qmKVx8agLkw==	<b>Estado</b>	<b>Fecha y hora</b>	
<b>Firmado Por</b>	Josefa Ganfornina Dorantes	Firmado	07/03/2022 10:41:03	
<b>Observaciones</b>	DILIGENCIA. Para hacer constar que este documento ha sido APROBADO INICIALMENTE por el Pleno de este Ayuntamiento, en sesión celebrada el día 23 de febrero de 2022. LA SECRETARIA ACCIDENTAL.	<b>Página</b>	1411/2041	
<b>Url De Verificación</b>	<a href="https://portal.dipusevilla.es/vfirmaAytos/code/TP6zbRCB6h6qmKVx8agLkw==">https://portal.dipusevilla.es/vfirmaAytos/code/TP6zbRCB6h6qmKVx8agLkw==</a>			

<b>JUNTA DE ANDALUCÍA</b>	<b>FORMULARIO DE DATOS PARA SU INCORPORACIÓN AL INVENTARIO ANDALUZ DE INSTALACIONES DEPORTIVAS</b>	<b>ANEXO II</b>
		Rev. 04
	<b>4. DATOS DE LOS ESPACIOS DEPORTIVOS</b>	Hoja 2 de 8

#### 4.2. ESPACIOS CONVENCIONALES Y SUS ATRIBUTOS ESPECÍFICOS


<b>1. PISTAS POLIDEPORTIVAS</b>	<input type="checkbox"/> Pista polideportiva de 400 m <sup>2</sup> hasta 800 m <sup>2</sup> de superficie. <input type="checkbox"/> Pista polideportiva de 800 m <sup>2</sup> hasta 1000 m <sup>2</sup> de superficie. <input type="checkbox"/> Pista polideportiva de 1000 m <sup>2</sup> o mayor superficie.	<b>2. PISTAS ESPECIALIZADAS Y OTRAS PISTAS</b>	<input type="checkbox"/> Pista de tenis (Sup. ≥400 m <sup>2</sup> ) <input type="checkbox"/> Pista de hielo (Sup. ≥400 m <sup>2</sup> ) <input type="checkbox"/> Pista de petanca (Sup. ≥20 m <sup>2</sup> ) <input type="checkbox"/> Otras pistas (Sup. ≥400 m <sup>2</sup> ) <input type="checkbox"/> Otras pistas (Sup. <400 m <sup>2</sup> )	Atributos específicos	Largo (m): Ancho (m): Superficie (m <sup>2</sup> ): Orientación eje longitudinal:
<b>1. PISTAS POLIDEPORTIVAS CON FRONTÓN</b>	<input type="checkbox"/> Pista polideportiva de 400 m <sup>2</sup> hasta 800 m <sup>2</sup> con frontón. <input type="checkbox"/> Pista polideportiva de 800 m <sup>2</sup> hasta 1000 m <sup>2</sup> con frontón. <input type="checkbox"/> Pista polideportiva de 800 m <sup>2</sup> o mayor superficie con frontón.	<b>2. FRONTONES Y OTRAS PISTAS DE PARED</b>	<input type="checkbox"/> Frontón (Sup. ≥200 m <sup>2</sup> ) <input type="checkbox"/> Padel (Sup. ≥150 m <sup>2</sup> ) <input type="checkbox"/> Squash (Sup. ≥50 m <sup>2</sup> ) <input type="checkbox"/> Trinquete (Sup. ≥200 m <sup>2</sup> ) <input type="checkbox"/> Otras pistas (Sup. ≥400 m <sup>2</sup> ) <input type="checkbox"/> Otras pistas (Sup. <400 m <sup>2</sup> )	Atributos específicos	Largo (m): Ancho (m): Altura pared (m): Superficie (m <sup>2</sup> ): Número de paredes: Orientación eje longitudinal:
<b>1. CAMPOS POLIDEPORTIVOS</b>	<input type="checkbox"/> Campo polideportivo de 2000 m <sup>2</sup> hasta 4000 m <sup>2</sup> de superficie. <input type="checkbox"/> Campo polideportivo de 4000 m <sup>2</sup> hasta 8000 m <sup>2</sup> de superficie. <input type="checkbox"/> Campo polideportivo de 8000 m <sup>2</sup> o mayor superficie	<b>2. CAMPOS ESPECIALIZADOS Y OTROS CAMPOS</b>	<input type="checkbox"/> Campo de fútbol (sup. mín. 4000 m <sup>2</sup> ) <input type="checkbox"/> Campo de fútbol-7 (sup. mín. 1500 m <sup>2</sup> ) <input type="checkbox"/> Campo de rugby (sup. mín. 4000 m <sup>2</sup> ) <input type="checkbox"/> Campo de hockey (sup. mín. 4000 m <sup>2</sup> ) <input type="checkbox"/> Campo de béisbol (sup. mín. 4000 m <sup>2</sup> ) <input type="checkbox"/> Campo de softbol (sup. mín. 1500 m <sup>2</sup> ) <input type="checkbox"/> Zona de lanzamiento de atletismo (campo interior pista de atletismo, mín. 2000 m <sup>2</sup> ) <input type="checkbox"/> Otros campos (sup. ≥2000 m <sup>2</sup> ) <input type="checkbox"/> Otros campos (sup. <2000 m <sup>2</sup> )	Atributos específicos	Tipo de Césped <input type="checkbox"/> Natural <input type="checkbox"/> Artificial Largo (m): Ancho (m): Superficie (m <sup>2</sup> ): Superficie regable: Orientación eje longitudinal:
<b>1. ESPACIOS LONGITUDINALES DE ATLETISMO</b>	<input type="checkbox"/> Pista de atletismo de 400 m. <input type="checkbox"/> Pista de atletismo de 300 m. <input type="checkbox"/> Pista de atletismo de 200 m. <input type="checkbox"/> Otras pistas atletismo, mín. de 100 m. <input type="checkbox"/> Recta carreras de atletismo (mín. 50m). <input type="checkbox"/> Recta de saltos: longitud, triple y pértiga (mínimo 40 m). <input type="checkbox"/> Zona de salto de altura (mínimo 40 m).	<b>2. OTROS ESPACIOS LONGITUDINALES</b>	<input type="checkbox"/> Velódromo (Sup. <200 m). <input type="checkbox"/> Patinódromo (Sup. <200 m). <input type="checkbox"/> Anillo de hielo (Sup. <200 m). <input type="checkbox"/> Otros espacios longitudinales (Sup. ≥100m).	Atributos específicos	Largo (m): Ancho (m): Superficie (m <sup>2</sup> ): Número de calles: Orientación eje longitudinal:
<b>1. VASOS DEPORTIVOS</b>	<input type="checkbox"/> Vaso deportivo de 25 m. <input type="checkbox"/> Vaso deportivo de 33 m. <input type="checkbox"/> Vaso deportivo de 50 m.	<b>2. OTROS VASOS</b>	<input type="checkbox"/> Vaso de enseñanza. <input type="checkbox"/> Vaso recreativo. <input type="checkbox"/> Vaso hidromasaje. <input type="checkbox"/> Vaso de chapoteo. <input type="checkbox"/> Otros vasos (Sup. ≥50 m <sup>2</sup> ). <input type="checkbox"/> Otros vasos (Sup. <50 m <sup>2</sup> ).	Atributos específicos	Largo (m): Ancho (m): Profundidad máxima (m): Profundidad mínima (m): Pendiente del suelo: Número de calles: Superficie (m <sup>2</sup> ): <b>Rebosadero del vaso:</b> <b>Accesibilidad al vaso:</b> Orientación eje longitudinal: <b>Pavimento recinto vasos:</b> Sistema calentamiento agua: Fuente de energía: Sistema tratamiento agua:
<b>6. SALAS</b> (recinto cerrado sin los requerimientos dimensionales de las pistas, por lo que pueden ser irregulares o incluso tener columnas, etc...)					

<b>Código Seguro De Verificación:</b>	TP6zbRCB6h6qmKVx8agLkw==	<b>Estado</b>	<b>Fecha y hora</b>
<b>Firmado Por</b>	Josefa Ganfornina Dorantes	Firmado	07/03/2022 10:41:03
<b>Observaciones</b>	DILIGENCIA. Para hacer constar que este documento ha sido APROBADO INICIALMENTE por el Pleno de este Ayuntamiento, en sesión celebrada el día 23 de febrero de 2022. LA SECRETARÍA ACCIDENTAL.	<b>Página</b>	1412/2041
<b>Url De Verificación</b>	<a href="https://portal.dipusevilla.es/vfirmaAytos/code/TP6zbRCB6h6qmKVx8agLkw==">https://portal.dipusevilla.es/vfirmaAytos/code/TP6zbRCB6h6qmKVx8agLkw==</a>		



<b>JUNTA DE ANDALUCÍA</b>	<b>FORMULARIO DE DATOS PARA SU INCORPORACIÓN AL INVENTARIO ANDALUZ DE INSTALACIONES DEPORTIVAS</b>	<b>ANEXO II</b>
		Rev. 04
	<b>4. DATOS DE LOS ESPACIOS DEPORTIVOS</b>	Hoja 3 de 8


1. SALAS POLIVALENTES	<input type="checkbox"/> Sala polivalente de 100 hasta 200 m <sup>2</sup> <input type="checkbox"/> Sala polivalente de 200 hasta 300 m <sup>2</sup> <input type="checkbox"/> Sala polivalente de 300 a mayor sup.	2. SALAS ESPECIALIZADAS Y OTRAS SALAS	<input type="checkbox"/> Sala equipada. <input type="checkbox"/> Sala de artes marciales. <input type="checkbox"/> Sala de esgrima. <input type="checkbox"/> Sala de tiro con arco. <input type="checkbox"/> Sala de tiro de precisión. <input type="checkbox"/> Sala especializada. <input type="checkbox"/> Otras salas (Sup. <50 m <sup>2</sup> ). <input type="checkbox"/> Otras salas (Sup. ≥ 50 m <sup>2</sup> ).	Atributos específicos	Largo (m): Ancho (m): Superficie (m <sup>2</sup> ): Altura de la sala: Orientación eje longitudinal:
<b>7. OBSERVACIONES</b>					

<b>Código Seguro De Verificación:</b>	TP6zbRCB6h6qmKVx8agLkw==	<b>Estado</b>	<b>Fecha y hora</b>	
<b>Firmado Por</b>	Josefa Ganformina Dorantes	Firmado	07/03/2022 10:41:03	
<b>Observaciones</b>	DILIGENCIA. Para hacer constar que este documento ha sido APROBADO INICIALMENTE por el Pleno de este Ayuntamiento, en sesión celebrada el día 23 de febrero de 2022. LA SECRETARIA ACCIDENTAL.	<b>Página</b>	1413/2041	
<b>Url De Verificación</b>	<a href="https://portal.dipusevilla.es/vfirmaAytos/code/TP6zbRCB6h6qmKVx8agLkw==">https://portal.dipusevilla.es/vfirmaAytos/code/TP6zbRCB6h6qmKVx8agLkw==</a>			

<b>JUNTA DE ANDALUCÍA</b>	<b>FORMULARIO DE DATOS PARA SU INCORPORACIÓN AL INVENTARIO ANDALUZ DE INSTALACIONES DEPORTIVAS</b>	<b>ANEXO II</b>
		Rev. 04
	<b>4. DATOS DE LOS ESPACIOS DEPORTIVOS</b>	Hoja 4 de 8


#### 4.3. ESPACIOS SINGULARES Y SUS ATRIBUTOS ESPECÍFICOS

CAMPO DE JUEGO	<b>1. CAMPO DE GOLF</b> <input type="checkbox"/> Campos de golf (al menos 9 hoyos, de par 3,4 o 5). <input type="checkbox"/> Pitch and putt. <input type="checkbox"/> Campo de golf rústico. <input type="checkbox"/> Otros campos de golf.	<b>ZONA DE PRÁCTICAS</b> <input type="checkbox"/> Campo de prácticas. <input type="checkbox"/> Zona de <i>approach</i> . <input type="checkbox"/> Zona de pateo (patting-green).	Atributos específicos	Número de hoyos Longitud (m) Par del campo Superficie (m <sup>2</sup> ) Superficie Regable (m <sup>2</sup> ):
	<b>2. CIRCUITOS DE MOTOR</b> <input type="checkbox"/> Circuito de velocidad (L ≥ 2000 m) <input type="checkbox"/> Circuito de karts (L ≥ 200 m) <input type="checkbox"/> Circuito de motocross (L ≥ 500 m) <input type="checkbox"/> Otros circuitos de motor		Atributos específicos	Longitud del recorrido (m) Nº curvas derecha e izquierda: / Anchura de la pista (m) Parrilla de salida/nº pilotos /
	<b>3. CIRCUITO DE CARRERA A PIE</b> Circuito de carrera a pie. <input type="checkbox"/>		Atributos específicos	Longitud del recorrido (m) Estaciones de ejercicio.
	<b>4. CIRCUITO DE BICICLETA</b> <input type="checkbox"/> Circuito de bicicleta (circuito cerrado). <input type="checkbox"/> Carril-bici.		Atributos específicos	Longitud del tramo (m) Longitud total (m)
	<b>5. CANAL DE REMO Y PIRAGÜISMO</b> <input type="checkbox"/> Canal aguas tranquilas. <input type="checkbox"/> Canal aguas bravas.		Atributos específicos	Longitud del tramo (m) Profundidad (m) Nº calles Desnivel
	<b>6. ZONAS DE DEPORTE DE INVIERNO</b> <input type="checkbox"/> Trampolín de saltos. <input type="checkbox"/> Pista de esquí. <input type="checkbox"/> Pista de esquí de fondo. <input type="checkbox"/> Parque de snowboard. <input type="checkbox"/> Circuito de fondo y tiro. <input type="checkbox"/> Otras zonas.		Atributos específicos	Altura (m) –solo para trampolín-Desnivel <b>Dificultad –solo para esquí-</b> Longitud (m) <input type="checkbox"/> Nieve artificial Denominación pista
	<b>7. ESPACIOS DE HÍPICA</b> <input type="checkbox"/> Pista de carreras hípicas. <input type="checkbox"/> Pista de concurso. <input type="checkbox"/> Picadero. <input type="checkbox"/> Pista de ensayo. <input type="checkbox"/> Pista de saltos. <input type="checkbox"/> Campo de polo. <input type="checkbox"/> Otras pistas.		Atributos específicos	Longitud (m) Ancho (m) Superficie (m <sup>2</sup> )
	<b>8. ESTRUCTURAS ARTIFICIALES DE ESCALADA</b> Estructuras artificiales construidas para la práctica de deportes de montaña y escalada. Las zonas naturales equipadas para esta actividad se consideran áreas de actividad. <input type="checkbox"/> Muro de escalada. <input type="checkbox"/> Bulder (altura menor a 3 m).		Atributos específicos	Altura máxima (m) Superficie de escalada (m <sup>2</sup> ) <input type="checkbox"/> Presas Material
	<b>9. PISTAS DE MONOPATÍN Y PATÍN LÍNEA</b> <input type="checkbox"/> Pista monopatín y patín en línea. <input type="checkbox"/> Circuito monopatín y patín en línea. <input type="checkbox"/> Campo monopatín y patín en línea (skate park...).		Atributos específicos	Longitud –solo circuitos- <input type="checkbox"/> Estructura en U (half pipe) Superficie (m <sup>2</sup> )
	<b>10. PISTAS DE MODELISMO</b> <input type="checkbox"/> Circuito de automodelismo. <input type="checkbox"/> Campo de aeromodelismo. <input type="checkbox"/> Otras zonas de modalismo.		Atributos específicos	Longitud (m) Diámetro (si es circular): (m) Ancho (m)

Código Seguro De Verificación:	TP6zbRCB6h6qmKVx8agLkw==	Estado	Fecha y hora	
Firmado Por	Josefa Ganfornina Dorantes	Firmado	07/03/2022 10:41:03	
Observaciones	DILIGENCIA. Para hacer constar que este documento ha sido APROBADO INICIALMENTE por el Pleno de este Ayuntamiento, en sesión celebrada el día 23 de febrero de 2022. LA SECRETARÍA ACCIDENTAL.	Página	1414/2041	
Url De Verificación	<a href="https://portal.dipusevilla.es/vfirmaAytos/code/TP6zbRCB6h6qmKVx8agLkw==">https://portal.dipusevilla.es/vfirmaAytos/code/TP6zbRCB6h6qmKVx8agLkw==</a>			

<b>JUNTA DE ANDALUCÍA</b>	<b>FORMULARIO DE DATOS PARA SU INCORPORACIÓN AL INVENTARIO ANDALUZ DE INSTALACIONES DEPORTIVAS</b>	<b>ANEXO II</b>
		Rev. 04
	<b>4. DATOS DE LOS ESPACIOS DEPORTIVOS</b>	Hoja 5 de 8

<b>11. CAMPOS DE TIRO</b> <input type="checkbox"/> Campo de tiro vuelo. <input type="checkbox"/> Campo de tiro de precisión. <input type="checkbox"/> Campo de tiro al plato. <input type="checkbox"/> Campo de tiro con arco. <input type="checkbox"/> Otros campos de tiro.	Atributos específicos	Longitud (m) Superficie (m²) Nº de puestos
<b>12. ZONAS DE JUEGOS POPULARES O/Y TRADICIONALES</b> <input type="checkbox"/> Pista calva. <input type="checkbox"/> Pista de tanga. <input type="checkbox"/> Pista de lanzamiento de barra castellana. <input type="checkbox"/> Pista de lanzamiento de barra aragonesa. <input type="checkbox"/> Corro de lucha. <input type="checkbox"/> Carril de Bolos Huertanos. <input type="checkbox"/> Campo de bolos Cartagenero. <input type="checkbox"/> Bolera. <input type="checkbox"/> Campo de billar romano. <input type="checkbox"/> Campo de llave (chave). <input type="checkbox"/> Otras zonas de juegos populares. Indicar:	Atributos específicos	Largo (m) Ancho (m) Superficie (m²) Diámetro (en el caso de que sean circulares) (m)
<b>13. OTROS ESPACIOS SINGULARES</b> <input type="checkbox"/> Campo de minigolf. <input type="checkbox"/> Pista de bowling. <input type="checkbox"/> Campo de casting. <input type="checkbox"/> Remo en banco fijo (con balsa). <input checked="" type="checkbox"/> Otros espacios singulares. Indicar: PARQUE BIOSALUDABLE	Atributos específicos	Superficie (m²) 70 Nº de puestos 4
<b>14. OBSERVACIONES</b>		


<b>Código Seguro De Verificación:</b>	TP6zbRCB6h6qmKVx8agLkw==	<b>Estado</b>	<b>Fecha y hora</b>	
<b>Firmado Por</b>	Josefa Ganformina Dorantes	Firmado	07/03/2022 10:41:03	
<b>Observaciones</b>	DILIGENCIA. Para hacer constar que este documento ha sido APROBADO INICIALMENTE por el Pleno de este Ayuntamiento, en sesión celebrada el día 23 de febrero de 2022. LA SECRETARIA ACCIDENTAL.	<b>Página</b>	1415/2041	
<b>Url De Verificación</b>	<a href="https://portal.dipusevilla.es/vfirmaAytos/code/TP6zbRCB6h6qmKVx8agLkw==">https://portal.dipusevilla.es/vfirmaAytos/code/TP6zbRCB6h6qmKVx8agLkw==</a>			

<b>JUNTA DE ANDALUCÍA</b>	<b>FORMULARIO DE DATOS PARA SU INCORPORACIÓN AL INVENTARIO ANDALUZ DE INSTALACIONES DEPORTIVAS</b>	<b>ANEXO II</b>
		Rev. 04
	<b>4. DATOS DE LOS ESPACIOS DEPORTIVOS</b>	Hoja 6 de 8

#### 4.4. ÁREAS DE ACTIVIDAD Y SUS ATRIBUTOS ESPECÍFICOS

##### 4.4.1. ÁREAS TERRESTRES

<b>1. ESCALADA</b> <input type="checkbox"/> Zona de escalada	Atributos específicos	Desnivel (altura en metros): Número de vías: <input type="checkbox"/> Señalización <input type="checkbox"/> Equipadas
<b>2. VÍAS FERRATAS</b> (recorrido por espacios rocosos con elementos de progresión) <input type="checkbox"/> Vía ferrata	Atributos específicos	Desnivel (m) <input type="checkbox"/> Señalización <input type="checkbox"/> Equipadas
<b>3. RUTA ECUESTRE</b> <input type="checkbox"/> Ruta ecuestre	Atributos específicos	Longitud (m) <input type="checkbox"/> Señalización
<b>4. CAMPO DE RECORRIDO DE TIRO Y DE CAZA</b> (cotos de caza) <input type="checkbox"/> Campo de tiro y caza	Atributos específicos	Superficie (m <sup>2</sup> )
<b>5. CAVIDADES</b> <input type="checkbox"/> Simas <input type="checkbox"/> Cuevas	Atributos específicos	Desnivel <input type="checkbox"/> Turísticas Longitud (m) <input type="checkbox"/> Mapa topográfico <input type="checkbox"/> Tramos subacuáticos
<b>6. VÍAS VERDES Y CAMINOS NATURALES</b> <input type="checkbox"/> Vía verde <input type="checkbox"/> Camino de siga <input type="checkbox"/> Otros caminos naturales (históricos, cañadas, rural, etc...)	Atributos específicos	Longitud del tramo principal (m) <input type="checkbox"/> Señalización
<b>7. SENDEROS</b> (GR, PR, locales, urbanos, etc...) <input type="checkbox"/> Gran recorrido (GR) <input type="checkbox"/> Pequeño recorrido (PR) <input type="checkbox"/> Sendero Local (SL) <input type="checkbox"/> Sendero Urbano (SU)	Atributos específicos	Longitud del tramo municipal (m)
<b>8. ACTIVIDAD FÍSICO-DEPORTIVA EN PLAYAS Y RÍOS</b> <input type="checkbox"/> Playas naturales <input type="checkbox"/> Playas artificiales <input type="checkbox"/> Ríos y lagos	Atributos específicos	<input type="checkbox"/> Límite de la zona de baño recomendada <input type="checkbox"/> Equipamientos para juegos deportivos <input type="checkbox"/> Zona delimitada de varada
<b>9. ITINERARIOS DE BICICLETAS DE MONTAÑA</b> <input type="checkbox"/> Itinerario de bicicleta de montaña	Atributos específicos	Longitud (m) <input type="checkbox"/> Señalización
<b>10. OTRAS ÁREAS TERRESTRES</b> <input type="checkbox"/> Otras áreas terrestres	Atributos específicos	Denominación


<b>Código Seguro De Verificación:</b>	TP6zbRCB6h6qmKVx8agLkw==	<b>Estado</b>	<b>Fecha y hora</b>	
<b>Firmado Por</b>	Josefa Ganformina Dorantes	Firmado	07/03/2022 10:41:03	
<b>Observaciones</b>	DILIGENCIA. Para hacer constar que este documento ha sido APROBADO INICIALMENTE por el Pleno de este Ayuntamiento, en sesión celebrada el día 23 de febrero de 2022. LA SECRETARÍA ACCIDENTAL.	<b>Página</b>	1416/2041	
<b>Url De Verificación</b>	<a href="https://portal.dipusevilla.es/vfirmaAytos/code/TP6zbRCB6h6qmKVx8agLkw==">https://portal.dipusevilla.es/vfirmaAytos/code/TP6zbRCB6h6qmKVx8agLkw==</a>			



<b>JUNTA DE ANDALUCÍA</b>	<b>FORMULARIO DE DATOS PARA SU INCORPORACIÓN AL INVENTARIO ANDALUZ DE INSTALACIONES DEPORTIVAS</b>	<b>ANEXO II</b>
		Rev. 04
	<b>4. DATOS DE LOS ESPACIOS DEPORTIVOS</b>	Hoja 7 de 8

#### 4.4.2. ÁREAS AÉREAS

<b>1. VUELOS</b> <input type="checkbox"/> Zona de vuelo a motor <input type="checkbox"/> Zona de vuelo aerostático <input type="checkbox"/> Zona de vuelo sin motor	Atributos específicos	Coord. despegue <input type="checkbox"/> Rampa despegue Coord. aterrizaje Sup. aterrizaje (m <sup>2</sup> ) Longitud máx. (m) <input type="checkbox"/> Señalización
<b>2. PARACAIDISMO</b> <input type="checkbox"/> Zona de paracaidismo	Atributos específicos	<input type="checkbox"/> Señalización Sup. aterrizaje (m <sup>2</sup> )
<b>3. COLOMBÓDROMO</b> <input type="checkbox"/> Campo de entrenamiento	Atributos específicos	Radio (m) <input type="checkbox"/> Sistemas audiovisuales
<b>4. OTRAS ÁREAS AÉREAS</b> <input type="checkbox"/> Otras áreas aéreas	Atributos específicos	Denominación

<b>Código Seguro De Verificación:</b>	TP6zbRCB6h6qmKVx8agLkw==	<b>Estado</b>	<b>Fecha y hora</b>	
<b>Firmado Por</b>	Josefa Ganformina Dorantes	Firmado	07/03/2022 10:41:03	
<b>Observaciones</b>	DILIGENCIA. Para hacer constar que este documento ha sido APROBADO INICIALMENTE por el Pleno de este Ayuntamiento, en sesión celebrada el día 23 de febrero de 2022. LA SECRETARIA ACCIDENTAL.	<b>Página</b>	1417/2041	
<b>Url De Verificación</b>	<a href="https://portal.dipusevilla.es/vfirmaAytos/code/TP6zbRCB6h6qmKVx8agLkw==">https://portal.dipusevilla.es/vfirmaAytos/code/TP6zbRCB6h6qmKVx8agLkw==</a>			


<b>JUNTA DE ANDALUCÍA</b>	<b>FORMULARIO DE DATOS PARA SU INCORPORACIÓN AL INVENTARIO ANDALUZ DE INSTALACIONES DEPORTIVAS</b>	<b>ANEXO II</b>
		Rev. 04
	<b>4. DATOS DE LOS ESPACIOS DEPORTIVOS</b>	Hoja 8 de 8

#### 4.4.3. AREAS ACUÁTICAS

<b>1. VELA</b> <input type="checkbox"/> Zona acuática de vela	Atributos específicos	<input type="checkbox"/> Señalización
<b>2. BARRANCOS</b> <input type="checkbox"/> Itinerario en barranco	Atributos específicos	Denominación <input type="checkbox"/> Rápeles Desnivel (m) <input type="checkbox"/> Señalización Longitud (m) <input type="checkbox"/> Sifones <input type="checkbox"/> Caudal permanente de agua <input type="checkbox"/> Equipadas
<b>3. ACTIVIDADES A MOTOR</b> <input type="checkbox"/> Zona acuática de actividades a motor	Atributos específicos	<input type="checkbox"/> Señalización
<b>4. ACTIVIDAD SUBACUÁTICA</b> (se pueden desarrollar en lagos, presas, embalses, ríos y mar) <input type="checkbox"/> Zona de pesca submarina <input type="checkbox"/> Zona de inmersión <input type="checkbox"/> Otras zonas de actividades subacuáticas	Atributos específicos	<input type="checkbox"/> Señalización
<b>5. SURF</b> <input type="checkbox"/> Zona de surf	Atributos específicos	<input type="checkbox"/> Señalización
<b>6. ESQUÍ ACUÁTICO</b> <input type="checkbox"/> Zona de esquí acuático	Atributos específicos	<input type="checkbox"/> Señalización Longitud (m)
<b>7. REMO Y PIRAGÜISMO</b> <input type="checkbox"/> Remo en aguas tranquilas <input type="checkbox"/> Piragüismo en aguas tranquilas <input type="checkbox"/> Piragüismo en aguas bravas	Atributos específicos	<input type="checkbox"/> Señalización Longitud (m)
<b>8. OTRAS ÁREAS ACUÁTICAS</b> <input type="checkbox"/> Otras áreas acuáticas	Atributos específicos	Denominación

#### 4.4.4. OBSERVACIONES

--

<b>Código Seguro De Verificación:</b>	TP6zbRCB6h6qmKVx8agLkw==	<b>Estado</b>	<b>Fecha y hora</b>	
<b>Firmado Por</b>	Josefa Ganformina Dorantes	Firmado	07/03/2022 10:41:03	
<b>Observaciones</b>	DILIGENCIA. Para hacer constar que este documento ha sido APROBADO INICIALMENTE por el Pleno de este Ayuntamiento, en sesión celebrada el día 23 de febrero de 2022. LA SECRETARIA ACCIDENTAL.	<b>Página</b>	1418/2041	
<b>Url De Verificación</b>	<a href="https://portal.dipusevilla.es/vfirmaAytos/code/TP6zbRCB6h6qmKVx8agLkw==">https://portal.dipusevilla.es/vfirmaAytos/code/TP6zbRCB6h6qmKVx8agLkw==</a>			

## PLAN LOCAL DE INSTALACIONES Y EQUIPAMIENTOS DEPORTIVOS DE LEBRIJA

# ANEXOS

### E.- PARQUES PARQUE BIOSALUDABLE SAN BENITO




<b>Código Seguro De Verificación:</b>	TP6zbRCB6h6qmKVx8agLkw==	<b>Estado</b>	<b>Fecha y hora</b>
<b>Firmado Por</b>	Josefa Ganformina Dorantes	Firmado	07/03/2022 10:41:03
<b>Observaciones</b>	DILIGENCIA. Para hacer constar que este documento ha sido APROBADO INICIALMENTE por el Pleno de este Ayuntamiento, en sesión celebrada el día 23 de febrero de 2022. LA SECRETARIA ACCIDENTAL.	<b>Página</b>	1419/2041
<b>Url De Verificación</b>	<a href="https://portal.dipusevilla.es/vfirmaAytos/code/TP6zbRCB6h6qmKVx8agLkw==">https://portal.dipusevilla.es/vfirmaAytos/code/TP6zbRCB6h6qmKVx8agLkw==</a>		



<b>JUNTA DE ANDALUCIA</b>	<b>FORMULARIO DE DATOS PARA SU INCORPORACIÓN AL INVENTARIO ANDALUZ DE INSTALACIONES DEPORTIVAS</b>	<b>ANEXO I</b>
		Rev. 04
	<b>3. DATOS GENERALES DE LA INSTALACIÓN</b>	Hoja 1 de 3


**3.1. ATRIBUTOS GENERALES**

<b>1. CÓDIGO</b> (A rellenar por Admón.)		<b>2. NOMBRE OFICIAL DE LA INSTALACIÓN</b>  PARQUE SAN BENITO		<b>ESPACIOS DEPORTIVOS Y COMPL.</b> Nº de espacios deportivos: 1 Nº de esp. complementarios: 1	
<b>2. NOMBRE COMÚN O POR LA QUE ES CONOCIDA</b> PARQUE SAN BENITO			<b>3. COMPLEJO POLIDEPORTIVO</b> <input type="checkbox"/> Esta instalación forma parte de un complejo deportivo Nombre del complejo:		
<b>4. DIRECCIÓN</b>					
<b>TIPO VÍA</b> Calle	<b>NOMBRE VÍA</b> <b>SAN BENITO</b>	<b>NUMERO</b> <b>S/N</b>	<b>CALIFICADOR DE NÚMERO</b>	<b>CÓDIGO POSTAL</b> <b>41740</b>	
<b>KILÓMETRO EN LA</b>	<b>COMPLEMENTO DE DOMICILIO:</b> Urbanización, residencial,		<b>ENTIDAD DE POBLACIÓN</b>		
<b>5. PROVINCIA</b> SEVILLA		<b>6. MUNICIPIO</b> L E B R I J A		<b>7. ZONA DEPORTIVA</b>	
<b>8. AGRUPACIÓN TERRITORIAL</b> E-7 BAJO GUADALQUIVIR DE SEVILLA		<b>9. NÚCLEO DE POBLACIÓN</b> 27.432		<b>10. DISTRITO MUNICIPAL</b>	<b>11. BARRIO</b>
<b>12. EMPLAZAMIENTO EN ESPACIO NATURAL PROTEGIDO</b> <input type="checkbox"/> SI <input checked="" type="checkbox"/> NO Indicar:			<b>13. LICENCIA DE ACTIVIDAD</b> <input checked="" type="checkbox"/> SI <input type="checkbox"/> NO		
<b>15. LA INSTALACIÓN REUTILIZA O ADAPTA UNA INSTALACIÓN PREVIA</b> <input checked="" type="checkbox"/> SI <input type="checkbox"/> NO Indicar: PARQUE RECREATIVO			<b>14. INSTALACIÓN INTEGRADA EN EDIFICIO MULTIFUNCIONAL</b> <input type="checkbox"/> SI <input checked="" type="checkbox"/> NO Indicar:		
<b>16. OTROS DATOS</b>					
<b>TELÉFONO FIJO</b> 955-97-45-25	<b>TELÉFONO MOVIL</b>	<b>FAX</b>	<b>WEB</b>	<b>E-MAIL</b> medioambiente@lebrija.es	
<b>17. COORDENADAS UTM (ETRS89)</b>			<b>18. COORDENADAS GEOGRÁFICAS</b>		
<b>X</b> 761590.39	<b>Y</b> 4091844.069	<b>Z</b> 63	<b>HUSO</b> 29 Y 30	<b>LONGITUD</b> <u>6° 4' 54.94989"</u>	<b>LATITUD</b> <u>36° 55' 20.72840"</u> <b>N</b>
<b>19. INSTALACIÓN PLURIMUNICIPAL</b> <input type="checkbox"/>		<b>NO PUBLICAR EN INTERNET</b> <input type="checkbox"/>		<b>20. AÑO INICIO ACTIV.</b> 1.990	<b>21. BAJA</b> <input type="checkbox"/> La instalación es Moti Fecha baja:
<b>22. CENTRO EDUCACIÓN</b> <input type="checkbox"/> Pertenece a Centro Educativo Tipo de Centro Educativo: Nivel de Enseñanza:		<b>23. NIVEL DE DOTACIÓN</b> <input checked="" type="checkbox"/> Red Básica <input type="checkbox"/> Red Complementaria <input type="checkbox"/> Red Especial		<b>24. SITUACIÓN INSTALACIÓN</b> <input type="checkbox"/> Urbana <input type="checkbox"/> Periférica <input checked="" type="checkbox"/> No Urbana	
<b>25. ACCESIBILIDAD/SUPRESION DE BARRERAS ARQUITECTÓNICAS</b>					
<b>Persona Usuaría Deportista</b> <input checked="" type="checkbox"/> Permite circulación exterior <input checked="" type="checkbox"/> Permite la circulación interior <input type="checkbox"/> Tiene vestuarios adaptados (al menos uno) <input type="checkbox"/> Tiene aseos adaptados (al menos uno)		<b>Persona Usuaría Espectadora</b> <input checked="" type="checkbox"/> Permite circulación exterior <input checked="" type="checkbox"/> Permite la circulación interior <input type="checkbox"/> Tiene aseos adaptados (al menos uno)		<input checked="" type="checkbox"/> La Instalación ha sido concebida como <input type="checkbox"/> La instalación se ha adaptado mediante	
<b>26. RÉGIMEN DE ACCESO</b> <input checked="" type="checkbox"/> Libre gratuito <input type="checkbox"/> Libre pagando entrada <input type="checkbox"/> Libre pagando cuota periódica de abono o socio			<input type="checkbox"/> Restringido a alumnos <input type="checkbox"/> Restringido a residentes <input type="checkbox"/> Restringido a trabajadores o accionistas		<b>27. USUARIOS</b> <input checked="" type="checkbox"/> Escolares <input checked="" type="checkbox"/> Deportistas de competición <input checked="" type="checkbox"/> Deportistas en general
<b>28. EFICIENCIA ENERGÉTICA</b>					
<b>DISEÑO</b> <input type="checkbox"/> Bioclimático <input type="checkbox"/> Ecoeficiente		<b>TRATAMIENTO DE RESIDUOS</b> <input type="checkbox"/> Previo a la recogida <input type="checkbox"/> Separación		<b>CALIFICACIÓN ENERGÉTICA DE EDIFICACIONES</b> <b>TIPO DE EDIFICACIÓN</b>	
<b>INSTALACIÓN PROPIA DE ENERGÍA RENOVABLE</b> <input type="checkbox"/> Planta de generación propia Tipo de generador:		<b>GESTIÓN DEL AGUA</b> Superficie regable (m²): <input type="checkbox"/> Sistemas de ahorro		<b>CALIFICACIÓN</b>	
<b>29. PROTECCIÓN CONTRA INCENDIOS</b> <input type="checkbox"/> Alumbrado de emergencia <input type="checkbox"/> Bocas de incendios equipadas <input type="checkbox"/> Extintores portátiles <input type="checkbox"/> Detección					

<b>Código Seguro De Verificación:</b>	TP6zbRCB6h6qmKVx8agLkw==	<b>Estado</b>	<b>Fecha y hora</b>	
<b>Firmado Por</b>	Josefa Ganformina Dorantes	Firmado	07/03/2022 10:41:03	
<b>Observaciones</b>	DILIGENCIA. Para hacer constar que este documento ha sido APROBADO INICIALMENTE por el Pleno de este Ayuntamiento, en sesión celebrada el día 23 de febrero de 2022. LA SECRETARIA ACCIDENTAL.	<b>Página</b>	1420/2041	
<b>Url De Verificación</b>	<a href="https://portal.dipusevilla.es/vfirmaAytos/code/TP6zbRCB6h6qmKVx8agLkw==">https://portal.dipusevilla.es/vfirmaAytos/code/TP6zbRCB6h6qmKVx8agLkw==</a>			

<b>JUNTA DE ANDALUCÍA</b>	<b>FORMULARIO DE DATOS PARA SU INCORPORACIÓN AL INVENTARIO ANDALUZ DE INSTALACIONES DEPORTIVAS</b>	<b>ANEXO I</b>
		Rev. 04
	<b>3. DATOS GENERALES DE LA INSTALACIÓN</b>	Hoja 2 de 3


<p><b>30. PROPIEDAD</b></p> <p>Nombre de la persona propietaria: AYUNTAMIENTO</p> <p><input checked="" type="checkbox"/> Propiedad pública</p> <ul style="list-style-type: none"> <li><input type="checkbox"/> Admón. General del Estado</li> <li><input type="checkbox"/> Admón. Autonómica</li> <li><input checked="" type="checkbox"/> Admón. Local</li> </ul> <p><input type="checkbox"/> Propiedad privada</p> <ul style="list-style-type: none"> <li><input type="checkbox"/> Privados deportivos <ul style="list-style-type: none"> <li><input type="checkbox"/> Asociativos</li> <li><input type="checkbox"/> Empresas</li> </ul> </li> <li><input type="checkbox"/> Privados no deportivos <ul style="list-style-type: none"> <li><input type="checkbox"/> Educativos</li> <li><input type="checkbox"/> Religiosos</li> <li><input type="checkbox"/> Sociedades Empresariales</li> <li><input type="checkbox"/> Residenciales</li> <li><input type="checkbox"/> Turísticos</li> <li><input type="checkbox"/> Otros</li> </ul> </li> </ul>	<p><b>31. GESTIÓN</b></p> <p><input checked="" type="checkbox"/> La persona gestora de la instalación es la misma que la propietaria</p> <p>Nombre de la persona gestora:</p> <p><input type="checkbox"/> Gestión pública</p> <ul style="list-style-type: none"> <li><input type="checkbox"/> Admón. General del Estado</li> <li><input type="checkbox"/> Admón. Autonómica</li> <li><input type="checkbox"/> Admón. Local</li> </ul> <p><input type="checkbox"/> Gestión privada</p> <ul style="list-style-type: none"> <li><input type="checkbox"/> Privada deportiva <ul style="list-style-type: none"> <li><input type="checkbox"/> Asociativos</li> <li><input type="checkbox"/> Empresas</li> </ul> </li> <li><input type="checkbox"/> Privada no deportiva <ul style="list-style-type: none"> <li><input type="checkbox"/> Educativos</li> <li><input type="checkbox"/> Religiosos</li> <li><input type="checkbox"/> Sociedades Empresariales</li> <li><input type="checkbox"/> Residenciales</li> <li><input type="checkbox"/> Turísticos</li> <li><input type="checkbox"/> Otros</li> </ul> </li> </ul>
<p><b>32. Observaciones</b></p>	

<b>Código Seguro De Verificación:</b>	TP6zbRCB6h6qmKVx8agLkw==	<b>Estado</b>	<b>Fecha y hora</b>	
<b>Firmado Por</b>	Josefa Ganformina Dorantes	Firmado	07/03/2022 10:41:03	
<b>Observaciones</b>	DILIGENCIA. Para hacer constar que este documento ha sido APROBADO INICIALMENTE por el Pleno de este Ayuntamiento, en sesión celebrada el día 23 de febrero de 2022. LA SECRETARIA ACCIDENTAL.	<b>Página</b>	1421/2041	
<b>Url De Verificación</b>	<a href="https://portal.dipusevilla.es/vfirmaAytos/code/TP6zbRCB6h6qmKVx8agLkw==">https://portal.dipusevilla.es/vfirmaAytos/code/TP6zbRCB6h6qmKVx8agLkw==</a>			

<b>JUNTA DE ANDALUCÍA</b>	<b>FORMULARIO DE DATOS PARA SU INCORPORACIÓN AL INVENTARIO ANDALUZ DE INSTALACIONES DEPORTIVAS</b>	<b>ANEXO I</b>
		Rev. 04
	<b>3. DATOS GENERALES DE LA INSTALACIÓN</b>	Hoja 3 de 3

### 3.2. SERVICIOS AUXILIARES


<b>1. MOVILIDAD</b>	
<input type="checkbox"/> Transporte colectivo (estación o parada de transporte colectivo en las inmediaciones de la instalación) <input type="checkbox"/> Integración de un Centro de carácter sociocultural o comercial <input checked="" type="checkbox"/> Aparcamiento (propio o en las inmediaciones) <input type="checkbox"/> Servicio público de                      Indicar distancia a punto de servicio más <input type="checkbox"/> Aparcamiento de bicicletas	
<b>2. TERMAL</b>	
<input type="checkbox"/> Sauna <input type="checkbox"/> Hidromasaje <input type="checkbox"/> Baño turco <input type="checkbox"/> Ducha ciclónica	
<b>3. SERVICIOS GENERALES</b>	
<input type="checkbox"/> Bar <input type="checkbox"/> Restaurante <input type="checkbox"/> Residencia deportiva. Número de camas: <input type="checkbox"/> Zona Infantil <input type="checkbox"/> Servicios comerciales <input type="checkbox"/> Control de acceso	<input type="checkbox"/> Oficinas <input type="checkbox"/> Salón de actos <input type="checkbox"/> Sala de lectura <input type="checkbox"/> Sala de exposiciones <input type="checkbox"/> Aula de formación
<b>4. SALUD Y ESTÉTICA</b>	
<input type="checkbox"/> Centro Médico <input type="checkbox"/> Enfermería <input type="checkbox"/> Desfibrilador permanente <input type="checkbox"/> Conexión 112	<input type="checkbox"/> Peluquería <input type="checkbox"/> Estética <input type="checkbox"/> Fisioterapia <input type="checkbox"/> Masaje
<b>5. SERVICIOS DE MANTENIMIENTO</b>	
<input type="checkbox"/> Almacén general <input type="checkbox"/> Taller de mantenimiento	
<b>6. OTROS</b>	

<b>Código Seguro De Verificación:</b>	TP6zbRCB6h6qmKVx8agLkw==	<b>Estado</b>	<b>Fecha y hora</b>	
<b>Firmado Por</b>	Josefa Ganformina Dorantes	Firmado	07/03/2022 10:41:03	
<b>Observaciones</b>	DILIGENCIA. Para hacer constar que este documento ha sido APROBADO INICIALMENTE por el Pleno de este Ayuntamiento, en sesión celebrada el día 23 de febrero de 2022. LA SECRETARIA ACCIDENTAL.	<b>Página</b>	1422/2041	
<b>Url De Verificación</b>	<a href="https://portal.dipusevilla.es/vfirmaAytos/code/TP6zbRCB6h6qmKVx8agLkw==">https://portal.dipusevilla.es/vfirmaAytos/code/TP6zbRCB6h6qmKVx8agLkw==</a>			

<b>JUNTA DE ANDALUCÍA</b>	<b>FORMULARIO DE DATOS PARA SU INCORPORACIÓN AL INVENTARIO ANDALUZ DE INSTALACIONES DEPORTIVAS</b>	<b>ANEXO II</b>
		Rev. 04
	<b>4. DATOS DE LOS ESPACIOS DEPORTIVOS</b>	Hoja 1 de 8

**4.1. ATRIBUTOS GENERALES (a rellenar por cada espacio deportivo)**

<b>1. CLASE DE ESPACIO DEPORTIVO</b>		<b>2. ACTIVIDAD DEPORTIVA PRINCIPAL</b>		<b>3. OTRAS ACTIVIDADES</b>	
<b>ESPACIO SINGULAR</b>		<b>EJERCICIOS MUSCULARES Y DE MOVILIDAD</b>			
<b>4. CERRAMIENTO</b>		<b>5. ESTADO DE USO</b>		<b>6. ILUMINACIÓN (USO NOCTURNO)</b>	
<input checked="" type="checkbox"/> Espacio abierto <input checked="" type="checkbox"/> Aire libre (no dispone de cubierta) <input type="checkbox"/> Cerramiento estacional (temporadas) <input type="checkbox"/> Sólo cubierto (con abertura lateral) <input type="checkbox"/> Recinto cerrado <input type="checkbox"/> Cerrado fijo (cerramiento tradicional) <input type="checkbox"/> Cubierta móvil <input type="checkbox"/> Cerramiento textil		<input type="checkbox"/> En uso <input checked="" type="checkbox"/> Normal <input checked="" type="checkbox"/> Estacional <input checked="" type="checkbox"/> Fuera de uso <input type="checkbox"/> En construcción <input type="checkbox"/> En remodelación <input checked="" type="checkbox"/> Fuera de uso		<input type="checkbox"/> Permite el uso <input type="checkbox"/> Permite competición <input type="checkbox"/> Permite entrenamientos <input checked="" type="checkbox"/> No permite el uso nocturno <input checked="" type="checkbox"/> No hay iluminación <input checked="" type="checkbox"/> Es parcial o insuficiente	
<b>7. PAVIMENTO</b> (sobre el que se desarrolla la actividad deportiva)			<b>8. CONSERVACIÓN DEL PAVIMENTO</b>		
<input checked="" type="checkbox"/> <b>Natural.</b> Tierra (pavimento original) <input type="checkbox"/> <b>Madera.</b> <input type="checkbox"/> <b>Hierba artificial.</b> <input type="checkbox"/> <b>Sintéticos.</b> <input type="checkbox"/> <b>Metálicos.</b> <input type="checkbox"/> <b>Hormigones y aglomerados.</b> <input type="checkbox"/> <b>Baldosas y similar.</b> <input type="checkbox"/> <b>Otros pavimentos.</b>			<input checked="" type="checkbox"/> Permite la práctica deportiva <input checked="" type="checkbox"/> Bueno <input type="checkbox"/> Regular <input type="checkbox"/> No permite la práctica deportiva <input type="checkbox"/> Mal estado <input type="checkbox"/> Inservible		
<b>9. AÑO CONSTRUCCIÓN</b>	<b>10. AÑO REMODELACIÓN</b>	<b>11. ALTURA LIBRE</b>		<b>14. BAJA</b>	
1990	2013	metros		<input type="checkbox"/> El espacio deportivo es BAJA      Fecha de baja:	
<b>12. SISTEMA DE CALEFACCIÓN</b>		<b>13. SISTEMA DE CLIMATIZACIÓN</b>		Motivo:	
<input type="checkbox"/> Posee sistema de calefacción		<input type="checkbox"/> Posee sistema de			
<b>15. OBSERVACIONES</b>					
MÁQUINAS NO SE ENCUENTRAN EN BUENAS CONDICIONES PARA SU USO.					

<b>Código Seguro De Verificación:</b>	TP6zbRCB6h6qmKVx8agLkw==	<b>Estado</b>	<b>Fecha y hora</b>		
<b>Firmado Por</b>	Josefa Ganfornina Dorantes	Firmado	07/03/2022 10:41:03		
<b>Observaciones</b>	DILIGENCIA. Para hacer constar que este documento ha sido APROBADO INICIALMENTE por el Pleno de este Ayuntamiento, en sesión celebrada el día 23 de febrero de 2022. LA SECRETARIA ACCIDENTAL.		<b>Página</b>		1423/2041
<b>Url De Verificación</b>	<a href="https://portal.dipusevilla.es/vfirmaAytos/code/TP6zbRCB6h6qmKVx8agLkw==">https://portal.dipusevilla.es/vfirmaAytos/code/TP6zbRCB6h6qmKVx8agLkw==</a>				

<b>JUNTA DE ANDALUCÍA</b>	<b>FORMULARIO DE DATOS PARA SU INCORPORACIÓN AL INVENTARIO ANDALUZ DE INSTALACIONES DEPORTIVAS</b>	<b>ANEXO II</b>
		Rev. 04
	<b>4. DATOS DE LOS ESPACIOS DEPORTIVOS</b>	Hoja 2 de 8

#### 4.2. ESPACIOS CONVENCIONALES Y SUS ATRIBUTOS ESPECÍFICOS

<b>1. PISTAS POLIDEPORTIVAS</b>	<input type="checkbox"/> Pista polideportiva de 400 m <sup>2</sup> hasta 800 m <sup>2</sup> de superficie. <input type="checkbox"/> Pista polideportiva de 800 m <sup>2</sup> hasta 1000 m <sup>2</sup> de superficie. <input type="checkbox"/> Pista polideportiva de 1000 m <sup>2</sup> o mayor superficie.	<b>2. PISTAS ESPECIALIZADAS Y OTRAS PISTAS</b>	<input type="checkbox"/> Pista de tenis (Sup. ≥400 m <sup>2</sup> ) <input type="checkbox"/> Pista de hielo (Sup. ≥400 m <sup>2</sup> ) <input type="checkbox"/> Pista de petanca (Sup. ≥20 m <sup>2</sup> ) <input type="checkbox"/> Otras pistas (Sup. ≥400 m <sup>2</sup> ) <input type="checkbox"/> Otras pistas (Sup. <400 m <sup>2</sup> )	Atributos específicos	Largo (m): Ancho (m): Superficie (m <sup>2</sup> ): Orientación eje longitudinal:
<b>1. PISTAS POLIDEPORTIVAS CON FRONTÓN</b>	<input type="checkbox"/> Pista polideportiva de 400 m <sup>2</sup> hasta 800 m <sup>2</sup> con frontón. <input type="checkbox"/> Pista polideportiva de 800 m <sup>2</sup> hasta 1000 m <sup>2</sup> con frontón. <input type="checkbox"/> Pista polideportiva de 800 m <sup>2</sup> o mayor superficie con frontón.	<b>2. FRONTONES Y OTRAS PISTAS DE PARED</b>	<input type="checkbox"/> Frontón (Sup. ≥200 m <sup>2</sup> ) <input type="checkbox"/> Padel (Sup. ≥150 m <sup>2</sup> ) <input type="checkbox"/> Squash (Sup. ≥50 m <sup>2</sup> ) <input type="checkbox"/> Trinquete (Sup. ≥200 m <sup>2</sup> ) <input type="checkbox"/> Otras pistas (Sup. ≥400 m <sup>2</sup> ) <input type="checkbox"/> Otras pistas (Sup. <400 m <sup>2</sup> )	Atributos específicos	Largo (m): Ancho (m): Altura pared (m): Superficie (m <sup>2</sup> ): Número de paredes: Orientación eje longitudinal:
<b>1. CAMPOS POLIDEPORTIVOS</b>	<input type="checkbox"/> Campo polideportivo de 2000 m <sup>2</sup> hasta 4000 m <sup>2</sup> de superficie. <input type="checkbox"/> Campo polideportivo de 4000 m <sup>2</sup> hasta 8000 m <sup>2</sup> de superficie. <input type="checkbox"/> Campo polideportivo de 8000 m <sup>2</sup> o mayor superficie	<b>2. CAMPOS ESPECIALIZADOS Y OTROS CAMPOS</b>	<input type="checkbox"/> Campo de fútbol (sup. mín. 4000 m <sup>2</sup> ) <input type="checkbox"/> Campo de fútbol-7 (sup. mín. 1500 m <sup>2</sup> ) <input type="checkbox"/> Campo de rugby (sup. mín. 4000 m <sup>2</sup> ) <input type="checkbox"/> Campo de hockey (sup. mín. 4000 m <sup>2</sup> ) <input type="checkbox"/> Campo de béisbol (sup. mín. 4000 m <sup>2</sup> ) <input type="checkbox"/> Campo de softbol (sup. mín. 1500 m <sup>2</sup> ) <input type="checkbox"/> Zona de lanzamiento de atletismo (campo interior pista de atletismo, mín. 2000 m <sup>2</sup> ) <input type="checkbox"/> Otros campos (sup. ≥2000 m <sup>2</sup> ) <input type="checkbox"/> Otros campos (sup. <2000 m <sup>2</sup> )	Atributos específicos	Tipo de Césped <input type="checkbox"/> Natural <input type="checkbox"/> Artificial Largo (m): Ancho (m): Superficie (m <sup>2</sup> ): Superficie regable: Orientación eje longitudinal:
<b>1. ESPACIOS LONGITUDINALES DE ATLETISMO</b>	<input type="checkbox"/> Pista de atletismo de 400 m. <input type="checkbox"/> Pista de atletismo de 300 m. <input type="checkbox"/> Pista de atletismo de 200 m. <input type="checkbox"/> Otras pistas atletismo, mín. de 100 m. <input type="checkbox"/> Recta carreras de atletismo (mín. 50m). <input type="checkbox"/> Recta de saltos: longitud, triple y pértiga (mínimo 40 m). <input type="checkbox"/> Zona de salto de altura (mínimo 40 m).	<b>2. OTROS ESPACIOS LONGITUDINALES</b>	<input type="checkbox"/> Velódromo (Sup. <200 m). <input type="checkbox"/> Patinódromo (Sup. <200 m). <input type="checkbox"/> Anillo de hielo (Sup. <200 m). <input type="checkbox"/> Otros espacios longitudinales (Sup. ≥100m).	Atributos específicos	Largo (m): Ancho (m): Superficie (m <sup>2</sup> ): Número de calles: Orientación eje longitudinal:
<b>1. VASOS DEPORTIVOS</b>	<input type="checkbox"/> Vaso deportivo de 25 m. <input type="checkbox"/> Vaso deportivo de 33 m. <input type="checkbox"/> Vaso deportivo de 50 m.	<b>2. OTROS VASOS</b>	<input type="checkbox"/> Vaso de enseñanza. <input type="checkbox"/> Vaso recreativo. <input type="checkbox"/> Vaso hidromasaje. <input type="checkbox"/> Vaso de chapoteo. <input type="checkbox"/> Otros vasos (Sup. ≥50 m <sup>2</sup> ). <input type="checkbox"/> Otros vasos (Sup. <50 m <sup>2</sup> ).	Atributos específicos	Largo (m): Ancho (m): Profundidad máxima (m): Profundidad mínima (m): Pendiente del suelo: Número de calles: Superficie (m <sup>2</sup> ): <b>Rebosadero del vaso:</b> <b>Accesibilidad al vaso:</b> Orientación eje longitudinal: <b>Pavimento recinto vasos:</b> Sistema calentamiento agua: Fuente de energía: Sistema tratamiento agua:
<b>6. SALAS</b> (recinto cerrado sin los requerimientos dimensionales de las pistas, por lo que pueden ser irregulares o incluso tener columnas, etc...)					


<b>Código Seguro De Verificación:</b>	TP6zbRCB6h6qmKVx8agLkw==	<b>Estado</b>	Fecha y hora
<b>Firmado Por</b>	Josefa Ganformina Dorantes	Firmado	07/03/2022 10:41:03
<b>Observaciones</b>	DILIGENCIA. Para hacer constar que este documento ha sido APROBADO INICIALMENTE por el Pleno de este Ayuntamiento, en sesión celebrada el día 23 de febrero de 2022. LA SECRETARÍA ACCIDENTAL.	<b>Página</b>	1424/2041
<b>Url De Verificación</b>	<a href="https://portal.dipusevilla.es/vfirmaAytos/code/TP6zbRCB6h6qmKVx8agLkw==">https://portal.dipusevilla.es/vfirmaAytos/code/TP6zbRCB6h6qmKVx8agLkw==</a>		





<b>JUNTA DE ANDALUCIA</b>	<b>FORMULARIO DE DATOS PARA SU INCORPORACIÓN AL INVENTARIO ANDALUZ DE INSTALACIONES DEPORTIVAS</b>	<b>ANEXO II</b>
		Rev. 04
	<b>4. DATOS DE LOS ESPACIOS DEPORTIVOS</b>	Hoja 3 de 8


1.SALAS POLIVALENTES	<input type="checkbox"/> Sala polivalente de 100 hasta 200 m <sup>2</sup> <input type="checkbox"/> Sala polivalente de 200 hasta 300 m <sup>2</sup> <input type="checkbox"/> Sala polivalente de 300 a mayor sup.	2.SALAS ESPECIALIZADAS Y OTRAS SALAS	<input type="checkbox"/> Sala equipada. <input type="checkbox"/> Sala de artes marciales. <input type="checkbox"/> Sala de esgrima. <input type="checkbox"/> Sala de tiro con arco. <input type="checkbox"/> Sala de tiro de precisión. <input type="checkbox"/> Sala especializada. <input type="checkbox"/> Otras salas (Sup. <50 m <sup>2</sup> ). <input type="checkbox"/> Otras salas (Sup. ≥ 50 m <sup>2</sup> ).	Atributos específicos	Largo (m): Ancho (m): Superficie (m <sup>2</sup> ): Altura de la sala: Orientación eje longitudinal:
<b>7. OBSERVACIONES</b>					

<b>Código Seguro De Verificación:</b>	TP6zbRCB6h6qmKVx8agLkw==	<b>Estado</b>	<b>Fecha y hora</b>	
<b>Firmado Por</b>	Josefa Ganformina Dorantes	Firmado	07/03/2022 10:41:03	
<b>Observaciones</b>	DILIGENCIA. Para hacer constar que este documento ha sido APROBADO INICIALMENTE por el Pleno de este Ayuntamiento, en sesión celebrada el día 23 de febrero de 2022. LA SECRETARIA ACCIDENTAL.	<b>Página</b>	1425/2041	
<b>Url De Verificación</b>	<a href="https://portal.dipusevilla.es/vfirmaAytos/code/TP6zbRCB6h6qmKVx8agLkw==">https://portal.dipusevilla.es/vfirmaAytos/code/TP6zbRCB6h6qmKVx8agLkw==</a>			

<b>JUNTA DE ANDALUCÍA</b>	<b>FORMULARIO DE DATOS PARA SU INCORPORACIÓN AL INVENTARIO ANDALUZ DE INSTALACIONES DEPORTIVAS</b>	<b>ANEXO II</b>
		Rev. 04
	<b>4. DATOS DE LOS ESPACIOS DEPORTIVOS</b>	Hoja 4 de 8


#### 4.3. ESPACIOS SINGULARES Y SUS ATRIBUTOS ESPECÍFICOS

<b>1. CAMPO DE GOLF</b> CAMPO DE JUEGO	<input type="checkbox"/> Campos de golf (al menos 9 hoyos, de par 3,4 o 5). <input type="checkbox"/> Pitch and putt. <input type="checkbox"/> Campo de golf rústico. <input type="checkbox"/> Otros campos de golf.	ZONA DE PRÁCTICAS	<input type="checkbox"/> Campo de prácticas. <input type="checkbox"/> Zona de <i>approach</i> . <input type="checkbox"/> Zona de pateo (patting-green).	Atributos específicos	Número de hoyos Longitud (m) Par del campo Superficie (m <sup>2</sup> ) Superficie Regable (m <sup>2</sup> ):
<b>2. CIRCUITOS DE MOTOR</b>	<input type="checkbox"/> Circuito de velocidad (L ≥ 2000 m) <input type="checkbox"/> Circuito de karts (L ≥ 200 m) <input type="checkbox"/> Circuito de motocross (L ≥ 500 m) <input type="checkbox"/> Otros circuitos de motor			Atributos específicos	Longitud del recorrido (m) Nº curvas derecha e izquierda: / Anchura de la pista (m) Parrilla de salida/nº pilotos /
<b>3. CIRCUITO DE CARRERA A PIE</b>	Circuito de carrera a pie. <input type="checkbox"/>			Atributos específicos	Longitud del recorrido (m) Estaciones de ejercicio.
<b>4. CIRCUITO DE BICICLETA</b>	<input type="checkbox"/> Circuito de bicicleta (circuito cerrado). <input type="checkbox"/> Carril-bici.			Atributos específicos	Longitud del tramo (m) Longitud total (m)
<b>5. CANAL DE REMO Y PIRAGÜISMO</b>	<input type="checkbox"/> Canal aguas tranquilas. <input type="checkbox"/> Canal aguas bravas.			Atributos específicos	Longitud del tramo (m) Profundidad (m) Nº calles Desnivel
<b>6. ZONAS DE DEPORTE DE INVIERNO</b>	<input type="checkbox"/> Trampolín de saltos. <input type="checkbox"/> Pista de esquí. <input type="checkbox"/> Pista de esquí de fondo. <input type="checkbox"/> Parque de snowboard. <input type="checkbox"/> Circuito de fondo y tiro. <input type="checkbox"/> Otras zonas.			Atributos específicos	Altura (m) –solo para trampolín-Desnivel <b>Dificultad –solo para esquí-</b> Longitud (m) <input type="checkbox"/> Nieve artificial Denominación pista
<b>7. ESPACIOS DE HÍPICA</b>	<input type="checkbox"/> Pista de carreras hípicas. <input type="checkbox"/> Pista de concurso. <input type="checkbox"/> Picadero. <input type="checkbox"/> Pista de ensayo. <input type="checkbox"/> Pista de saltos. <input type="checkbox"/> Campo de polo. <input type="checkbox"/> Otras pistas.			Atributos específicos	Longitud (m) Ancho (m) Superficie (m <sup>2</sup> )
<b>8. ESTRUCTURAS ARTIFICIALES DE ESCALADA</b>	Estructuras artificiales construidas para la práctica de deportes de montaña y escalada. Las zonas naturales equipadas para esta actividad se consideran áreas de actividad. <input type="checkbox"/> Muro de escalada. <input type="checkbox"/> Bulder (altura menor a 3 m).			Atributos específicos	Altura máxima (m) Superficie de escalada (m <sup>2</sup> ) <input type="checkbox"/> Presas Material
<b>9. PISTAS DE MONOPATÍN Y PATÍN LÍNEA</b>	<input type="checkbox"/> Pista monopatín y patín en línea. <input type="checkbox"/> Circuito monopatín y patín en línea. <input type="checkbox"/> Campo monopatín y patín en línea (skate park...).			Atributos específicos	Longitud –solo circuitos- <input type="checkbox"/> Estructura en U (half pipe) Superficie (m <sup>2</sup> )
<b>10. PISTAS DE MODELISMO</b>	<input type="checkbox"/> Circuito de automodelismo. <input type="checkbox"/> Campo de aeromodelismo. <input type="checkbox"/> Otras zonas de modalismo.			Atributos específicos	Longitud (m) Diámetro (si es circular): (m) Ancho (m)

<b>Código Seguro De Verificación:</b>	TP6zbRCB6h6qmKVx8agLkw==	<b>Estado</b>	<b>Fecha y hora</b>	
<b>Firmado Por</b>	Josefa Ganfornina Dorantes	Firmado	07/03/2022 10:41:03	
<b>Observaciones</b>	DILIGENCIA. Para hacer constar que este documento ha sido APROBADO INICIALMENTE por el Pleno de este Ayuntamiento, en sesión celebrada el día 23 de febrero de 2022. LA SECRETARÍA ACCIDENTAL.	<b>Página</b>	1426/2041	
<b>Url De Verificación</b>	<a href="https://portal.dipusevilla.es/vfirmaAytos/code/TP6zbRCB6h6qmKVx8agLkw==">https://portal.dipusevilla.es/vfirmaAytos/code/TP6zbRCB6h6qmKVx8agLkw==</a>			

<b>JUNTA DE ANDALUCÍA</b>	<b>FORMULARIO DE DATOS PARA SU INCORPORACIÓN AL INVENTARIO ANDALUZ DE INSTALACIONES DEPORTIVAS</b>	<b>ANEXO II</b>
		Rev. 04
	<b>4. DATOS DE LOS ESPACIOS DEPORTIVOS</b>	Hoja 5 de 8

<b>11. CAMPOS DE TIRO</b> <input type="checkbox"/> Campo de tiro vuelo. <input type="checkbox"/> Campo de tiro de precisión. <input type="checkbox"/> Campo de tiro al plato. <input type="checkbox"/> Campo de tiro con arco. <input type="checkbox"/> Otros campos de tiro.	Atributos específicos	Longitud (m) Superficie (m²) Nº de puestos
<b>12. ZONAS DE JUEGOS POPULARES O/Y TRADICIONALES</b> <input type="checkbox"/> Pista calva. <input type="checkbox"/> Pista de tanga. <input type="checkbox"/> Pista de lanzamiento de barra castellana. <input type="checkbox"/> Pista de lanzamiento de barra aragonesa. <input type="checkbox"/> Corro de lucha. <input type="checkbox"/> Carril de Bolos Huertanos. <input type="checkbox"/> Campo de bolos Cartagenero. <input type="checkbox"/> Bolera. <input type="checkbox"/> Campo de billar romano. <input type="checkbox"/> Campo de llave (chave). <input type="checkbox"/> Otras zonas de juegos populares. Indicar:	Atributos específicos	Largo (m) Ancho (m) Superficie (m²) Diámetro (en el caso de que sean circulares) (m)
<b>13. OTROS ESPACIOS SINGULARES</b> <input type="checkbox"/> Campo de minigolf. <input type="checkbox"/> Pista de bowling. <input type="checkbox"/> Campo de casting. <input type="checkbox"/> Remo en banco fijo (con balsa). <input checked="" type="checkbox"/> Otros espacios singulares. Indicar: PARQUE BIOSALUDABLE	Atributos específicos	Superficie (m²) 300 Nº de puestos 6
<b>14. OBSERVACIONES</b> <b>LAS MÁQUINAS NO SE ENCUENTRAN EN BUEN ESTADO.</b>		


<b>Código Seguro De Verificación:</b>	TP6zbRCB6h6qmKVx8agLkw==	<b>Estado</b>	<b>Fecha y hora</b>	
<b>Firmado Por</b>	Josefa Ganformina Dorantes	Firmado	07/03/2022 10:41:03	
<b>Observaciones</b>	DILIGENCIA. Para hacer constar que este documento ha sido APROBADO INICIALMENTE por el Pleno de este Ayuntamiento, en sesión celebrada el día 23 de febrero de 2022. LA SECRETARIA ACCIDENTAL.	<b>Página</b>	1427/2041	
<b>Url De Verificación</b>	<a href="https://portal.dipusevilla.es/vfirmaAytos/code/TP6zbRCB6h6qmKVx8agLkw==">https://portal.dipusevilla.es/vfirmaAytos/code/TP6zbRCB6h6qmKVx8agLkw==</a>			

<b>JUNTA DE ANDALUCÍA</b>	<b>FORMULARIO DE DATOS PARA SU INCORPORACIÓN AL INVENTARIO ANDALUZ DE INSTALACIONES DEPORTIVAS</b>	<b>ANEXO II</b>
		Rev. 04
	<b>4. DATOS DE LOS ESPACIOS DEPORTIVOS</b>	Hoja 6 de 8

#### 4.4. ÁREAS DE ACTIVIDAD Y SUS ATRIBUTOS ESPECÍFICOS

##### 4.4.1. ÁREAS TERRESTRES


<b>1. ESCALADA</b> <input type="checkbox"/> Zona de escalada	Atributos específicos	Desnivel (altura en metros): Número de vías: <input type="checkbox"/> Señalización <input type="checkbox"/> Equipadas
<b>2. VÍAS FERRATAS</b> (recorrido por espacios rocosos con elementos de progresión) <input type="checkbox"/> Vía ferrata	Atributos específicos	Desnivel (m) <input type="checkbox"/> Señalización <input type="checkbox"/> Equipadas
<b>3. RUTA ECUESTRE</b> <input type="checkbox"/> Ruta ecuestre	Atributos específicos	Longitud (m) <input type="checkbox"/> Señalización
<b>4. CAMPO DE RECORRIDO DE TIRO Y DE CAZA</b> (cotos de caza) <input type="checkbox"/> Campo de tiro y caza	Atributos específicos	Superficie (m <sup>2</sup> )
<b>5. CAVIDADES</b> <input type="checkbox"/> Simas <input type="checkbox"/> Cuevas	Atributos específicos	Desnivel <input type="checkbox"/> Turísticas Longitud (m) <input type="checkbox"/> Mapa topográfico <input type="checkbox"/> Tramos subacuáticos
<b>6. VÍAS VERDES Y CAMINOS NATURALES</b> <input type="checkbox"/> Vía verde <input type="checkbox"/> Camino de siga <input type="checkbox"/> Otros caminos naturales (históricos, cañadas, rural, etc...)	Atributos específicos	Longitud del tramo principal (m) <input type="checkbox"/> Señalización
<b>7. SENDEROS</b> (GR, PR, locales, urbanos, etc...) <input type="checkbox"/> Gran recorrido (GR) <input type="checkbox"/> Pequeño recorrido (PR) <input type="checkbox"/> Sendero Local (SL) <input type="checkbox"/> Sendero Urbano (SU)	Atributos específicos	Longitud del tramo municipal (m)
<b>8. ACTIVIDAD FÍSICO-DEPORTIVA EN PLAYAS Y RÍOS</b> <input type="checkbox"/> Playas naturales <input type="checkbox"/> Playas artificiales <input type="checkbox"/> Ríos y lagos	Atributos específicos	<input type="checkbox"/> Límite de la zona de baño recomendada <input type="checkbox"/> Equipamientos para juegos deportivos <input type="checkbox"/> Zona delimitada de varada
<b>9. ITINERARIOS DE BICICLETAS DE MONTAÑA</b> <input type="checkbox"/> Itinerario de bicicleta de montaña	Atributos específicos	Longitud (m) <input type="checkbox"/> Señalización
<b>10. OTRAS ÁREAS TERRESTRES</b> <input type="checkbox"/> Otras áreas terrestres	Atributos específicos	Denominación

<b>Código Seguro De Verificación:</b>	TP6zbRCB6h6qmKVx8agLkw==	<b>Estado</b>	<b>Fecha y hora</b>	
<b>Firmado Por</b>	Josefa Ganformina Dorantes	Firmado	07/03/2022 10:41:03	
<b>Observaciones</b>	DILIGENCIA. Para hacer constar que este documento ha sido APROBADO INICIALMENTE por el Pleno de este Ayuntamiento, en sesión celebrada el día 23 de febrero de 2022. LA SECRETARÍA ACCIDENTAL.	<b>Página</b>	1428/2041	
<b>Url De Verificación</b>	<a href="https://portal.dipusevilla.es/vfirmaAytos/code/TP6zbRCB6h6qmKVx8agLkw==">https://portal.dipusevilla.es/vfirmaAytos/code/TP6zbRCB6h6qmKVx8agLkw==</a>			

<b>JUNTA DE ANDALUCÍA</b>	<b>FORMULARIO DE DATOS PARA SU INCORPORACIÓN AL INVENTARIO ANDALUZ DE INSTALACIONES DEPORTIVAS</b>	<b>ANEXO II</b>
		Rev. 04
	<b>4. DATOS DE LOS ESPACIOS DEPORTIVOS</b>	Hoja 7 de 8

#### 4.4.2. ÁREAS AÉREAS

<b>1. VUELOS</b> <input type="checkbox"/> Zona de vuelo a motor <input type="checkbox"/> Zona de vuelo aerostático <input type="checkbox"/> Zona de vuelo sin motor	Atributos específicos	Coord. despegue <input type="checkbox"/> Rampa despegue Coord. aterrizaje Sup. aterrizaje (m <sup>2</sup> ) Longitud máx. (m) <input type="checkbox"/> Señalización
<b>2. PARACAIDISMO</b> <input type="checkbox"/> Zona de paracaidismo	Atributos específicos	<input type="checkbox"/> Señalización Sup. aterrizaje (m <sup>2</sup> )
<b>3. COLOMBÓDROMO</b> <input type="checkbox"/> Campo de entrenamiento	Atributos específicos	Radio (m) <input type="checkbox"/> Sistemas audiovisuales
<b>4. OTRAS ÁREAS AÉREAS</b> <input type="checkbox"/> Otras áreas aéreas	Atributos específicos	Denominación

<b>Código Seguro De Verificación:</b>	TP6zbRCB6h6qmKVx8agLkw==	<b>Estado</b>	<b>Fecha y hora</b>	
<b>Firmado Por</b>	Josefa Ganformina Dorantes	Firmado	07/03/2022 10:41:03	
<b>Observaciones</b>	DILIGENCIA. Para hacer constar que este documento ha sido APROBADO INICIALMENTE por el Pleno de este Ayuntamiento, en sesión celebrada el día 23 de febrero de 2022. LA SECRETARIA ACCIDENTAL.	<b>Página</b>	1429/2041	
<b>Url De Verificación</b>	<a href="https://portal.dipusevilla.es/vfirmaAytos/code/TP6zbRCB6h6qmKVx8agLkw==">https://portal.dipusevilla.es/vfirmaAytos/code/TP6zbRCB6h6qmKVx8agLkw==</a>			

<b>JUNTA DE ANDALUCÍA</b>	<b>FORMULARIO DE DATOS PARA SU INCORPORACIÓN AL INVENTARIO ANDALUZ DE INSTALACIONES DEPORTIVAS</b>	<b>ANEXO II</b>
		Rev. 04
	<b>4. DATOS DE LOS ESPACIOS DEPORTIVOS</b>	Hoja 8 de 8

#### 4.4.3. AREAS ACUÁTICAS

<b>1. VELA</b> <input type="checkbox"/> Zona acuática de vela	Atributos específicos	<input type="checkbox"/> Señalización
<b>2. BARRANCOS</b> <input type="checkbox"/> Itinerario en barranco	Atributos específicos	Denominación <input type="checkbox"/> Rápeles Desnivel (m) <input type="checkbox"/> Señalización Longitud (m) <input type="checkbox"/> Sifones <input type="checkbox"/> Caudal permanente de agua <input type="checkbox"/> Equipadas
<b>3. ACTIVIDADES A MOTOR</b> <input type="checkbox"/> Zona acuática de actividades a motor	Atributos específicos	<input type="checkbox"/> Señalización
<b>4. ACTIVIDAD SUBACUÁTICA</b> (se pueden desarrollar en lagos, presas, embalses, ríos y mar) <input type="checkbox"/> Zona de pesca submarina <input type="checkbox"/> Zona de inmersión <input type="checkbox"/> Otras zonas de actividades subacuáticas	Atributos específicos	<input type="checkbox"/> Señalización
<b>5. SURF</b> <input type="checkbox"/> Zona de surf	Atributos específicos	<input type="checkbox"/> Señalización
<b>6. ESQUÍ ACUÁTICO</b> <input type="checkbox"/> Zona de esquí acuático	Atributos específicos	<input type="checkbox"/> Señalización Longitud (m)
<b>7. REMO Y PIRAGÜISMO</b> <input type="checkbox"/> Remo en aguas tranquilas <input type="checkbox"/> Piragüismo en aguas tranquilas <input type="checkbox"/> Piragüismo en aguas bravas	Atributos específicos	<input type="checkbox"/> Señalización Longitud (m)
<b>8. OTRAS ÁREAS ACUÁTICAS</b> <input type="checkbox"/> Otras áreas acuáticas	Atributos específicos	Denominación

#### 4.4.4. OBSERVACIONES

--

<b>Código Seguro De Verificación:</b>	TP6zbRCB6h6qmKVx8agLkw==	<b>Estado</b>	Fecha y hora
<b>Firmado Por</b>	Josefa Ganformina Dorantes	Firmado	07/03/2022 10:41:03
<b>Observaciones</b>	DILIGENCIA. Para hacer constar que este documento ha sido APROBADO INICIALMENTE por el Pleno de este Ayuntamiento, en sesión celebrada el día 23 de febrero de 2022. LA SECRETARIA ACCIDENTAL.	<b>Página</b>	1430/2041
<b>Url De Verificación</b>	<a href="https://portal.dipusevilla.es/vfirmaAytos/code/TP6zbRCB6h6qmKVx8agLkw==">https://portal.dipusevilla.es/vfirmaAytos/code/TP6zbRCB6h6qmKVx8agLkw==</a>		




<b>JUNTA DE ANDALUCÍA</b>	<b>FORMULARIO DE DATOS PARA SU INCORPORACIÓN AL INVENTARIO ANDALUZ DE INSTALACIONES DEPORTIVAS</b>	<b>ANEXO III</b>
		Rev. 04
	<b>5. DATOS ESPACIOS COMPLEMENTARIOS</b>	Hoja 1 de 4

## 5.1. TIPOLOGÍA DE LOS ESPACIOS COMPLEMENTARIOS Y SUS ATRIBUTOS ESPECÍFICOS

### 5.1.1. ESPACIOS COMPLEMENTARIOS GENÉRICOS


<input type="checkbox"/> <b>1. VESTUARIOS</b>			
5.1.1.1. Atributos generales	Asociado al espacio/s deportivo/s: <input type="checkbox"/> Compartido con otras instalaciones <b>Estado de uso:</b> <b>Conservación:</b> Año de construcción: Año de remodelación: <input type="checkbox"/> El espacio complementario es BAJA Fecha de baja: Motivo:	5.1.1.2. Atributos específicos	<input type="checkbox"/> Colectivo <input type="checkbox"/> Adaptado normas accesibilidad Nº salas cambio de ropa Nº armarios de equipo Nº de urinarios Nº cabinas individuales Nº de duchas Nº de inodoros Nº taquillas guardarropa Nº de lavabos Superficie m2
		5.1.1.2. Atributos específicos	<input type="checkbox"/> Individual <input type="checkbox"/> Adaptado normas accesibilidad <input type="checkbox"/> Ducha <input type="checkbox"/> Inodoro <input type="checkbox"/> Lavabo
<input checked="" type="checkbox"/> <b>2. ASEOS PÚBLICOS</b>			
5.1.1.1. Atributos generales	Asociado al espacio/s deportivo/s: PARQUE BIOSALUDABLE <input checked="" type="checkbox"/> Compartido con otras instalaciones <b>Estado de uso:</b> En uso - NORMAL <b>Conservación:</b> Permite el uso - BUENO Año de construcción: Año de remodelación: <input type="checkbox"/> El espacio complementario es BAJA Fecha de baja: Motivo:	5.1.1.2. Atributos específicos	<b>Personas usuarias:</b> COMÚN <input checked="" type="checkbox"/> Adaptado normas accesibilidad Nº de lavabos 2 Nº de urinarios Nº de inodoros 2
<input type="checkbox"/> <b>3. ALMACÉN DEPORTIVO</b> (Sólo los que se usen exclusivamente para guardar material deportivo)			
5.1.1.1. Atributos generales	Asociado al espacio/s deportivo/s: <input type="checkbox"/> Compartido con otras instalaciones <b>Estado de uso:</b> <b>Conservación:</b> Año de construcción: Año de remodelación: <input type="checkbox"/> El espacio complementario es BAJA Fecha de baja: Motivo:	5.1.1.2. Atributos específicos	Altura Superficie (m²) <input type="checkbox"/> Dispone de puerta directa al espacio deportivo
<input type="checkbox"/> <b>4. GRADAS</b>			
5.1.1.1. Atributos generales	Asociado al espacio/s deportivo/s: <input type="checkbox"/> Compartido con otras instalaciones <b>Estado de uso:</b> <b>Conservación:</b> Año de construcción: Año de remodelación: <input type="checkbox"/> El espacio complementario es BAJA Fecha de baja: Motivo:	5.1.1.2. Atributos específicos	<b>Tipo</b> <b>Cubierta</b> Nº plazas de pie Nº plazas sentado <input type="checkbox"/> Plazas reservadas y accesibles para personas discapacitadas
<b>5.1.1.3. OBSERVACIONES</b>			

<b>Código Seguro De Verificación:</b>	TP6zbRCB6h6qmKVx8agLkw==	<b>Estado</b>	<b>Fecha y hora</b>	
<b>Firmado Por</b>	Josefa Ganformina Dorantes	Firmado	07/03/2022 10:41:03	
<b>Observaciones</b>	DILIGENCIA. Para hacer constar que este documento ha sido APROBADO INICIALMENTE por el Pleno de este Ayuntamiento, en sesión celebrada el día 23 de febrero de 2022. LA SECRETARIA ACCIDENTAL.	<b>Página</b>	1431/2041	
<b>Url De Verificación</b>	<a href="https://portal.dipusevilla.es/vfirmaAytos/code/TP6zbRCB6h6qmKVx8agLkw==">https://portal.dipusevilla.es/vfirmaAytos/code/TP6zbRCB6h6qmKVx8agLkw==</a>			

<b>JUNTA DE ANDALUCÍA</b>	<b>FORMULARIO DE DATOS PARA SU INCORPORACIÓN AL INVENTARIO ANDALUZ DE INSTALACIONES DEPORTIVAS</b>	<b>ANEXO III</b>
		Rev. 04
	<b>5. DATOS ESPACIOS COMPLEMENTARIOS</b>	Hoja 2 de 4

**5.1.2. ESPACIOS COMPLEMENTARIOS ESPECÍFICOS**


<input type="checkbox"/> <b>1. REMONTE</b> (cable esquí / tele sillas – tele cabinas)		5.1.2.1. Atributos generales	Asociado al espacio/s deportivo/s:  <input type="checkbox"/> Compartido con otras instalaciones <b>Estado de uso:</b> <b>Conservación:</b> Año de construcción: Año de remodelación:  <input type="checkbox"/> El espacio complementario es BAJA Fecha de baja: Motivo:	5.1.2.2. Atributos específicos	Longitud (m) Desnivel (m) Capacidad (deportistas/hora) Denominación
<input type="checkbox"/> <b>2. ZONA DE VARADA EN PLAYA</b>		5.1.2.1. Atributos generales	Asociado al espacio/s deportivo/s:  <input type="checkbox"/> Compartido con otras instalaciones <b>Estado de uso:</b> <b>Conservación:</b> Año de construcción: Año de remodelación:  <input type="checkbox"/> El espacio complementario es BAJA Fecha de baja: Motivo:	5.1.2.2. Atributos específicos	Superficie (m <sup>2</sup> ) <b>Pasillo de acceso</b> Denominación
<input type="checkbox"/> <b>3. AERÓDROMOS</b>		5.1.2.1. Atributos generales	Asociado al espacio/s deportivo/s:  <input type="checkbox"/> Compartido con otras instalaciones <b>Estado de uso:</b> <b>Conservación:</b> Año de construcción: Año de remodelación:  <input type="checkbox"/> El espacio complementario es BAJA Fecha de baja: Motivo:	5.1.2.2. Atributos específicos	Nº pistas Longitud pista principal (m) Anchura pista principal (m) <input type="checkbox"/> Taller Nº hangares Pavimento pista principal <input type="checkbox"/> Torre de control <input type="checkbox"/> Depósito de combustible
<input type="checkbox"/> <b>4. ESPACIOS COMPLEMENTARIOS DE HÍPCA</b> <input type="checkbox"/> Caballerizas <input type="checkbox"/> Pista de doma <input type="checkbox"/> Caminaderos		5.1.2.1. Atributos generales	Asociado al espacio/s deportivo/s:  <input type="checkbox"/> Compartido con otras instalaciones <b>Estado de uso:</b> <b>Conservación:</b> Año de construcción: Año de remodelación:  <input type="checkbox"/> El espacio complementario es BAJA Fecha de baja: Motivo:	5.1.2.2. Atributos específicos (si posee más de un tipo, separar los atributos con un guión)	Nº plazas Longitud (m) Anchura (m) Diámetro (m) en caso circular Superficie (m <sup>2</sup> )
<input type="checkbox"/> <b>5. PUERTOS E INSTALACIONES NÁUTICAS</b>					

<b>Código Seguro De Verificación:</b>	TP6zbRCB6h6qmKVx8agLkw==	<b>Estado</b>	<b>Fecha y hora</b>	
<b>Firmado Por</b>	Josefa Ganfornina Dorantes	Firmado	07/03/2022 10:41:03	
<b>Observaciones</b>	DILIGENCIA. Para hacer constar que este documento ha sido APROBADO INICIALMENTE por el Pleno de este Ayuntamiento, en sesión celebrada el día 23 de febrero de 2022. LA SECRETARIA ACCIDENTAL.	<b>Página</b>	1432/2041	
<b>Url De Verificación</b>	<a href="https://portal.dipusevilla.es/vfirmaAytos/code/TP6zbRCB6h6qmKVx8agLkw==">https://portal.dipusevilla.es/vfirmaAytos/code/TP6zbRCB6h6qmKVx8agLkw==</a>			



<b>JUNTA DE ANDALUCÍA</b>	<b>FORMULARIO DE DATOS PARA SU INCORPORACIÓN AL INVENTARIO ANDALUZ DE INSTALACIONES DEPORTIVAS</b>	<b>ANEXO III</b>
		Rev. 04
	<b>5. DATOS ESPACIOS COMPLEMENTARIOS</b>	Hoja 3 de 4

<b>ESPACIO COMPLEMENTARIO</b>	<input type="checkbox"/> Puerto deportivo <input type="checkbox"/> Dársena deportiva <input type="checkbox"/> Marina. puerto interior <input type="checkbox"/> Embarcadero	<b>5.1.2.1. Atributos generales</b>	Asociado al espacio/s deportivo/s:  <input type="checkbox"/> Compartido con otras instalaciones <b>Estado de uso:</b> <b>Conservación:</b> Año de construcción: Año de remodelación:  <input type="checkbox"/> El espacio complementario es BAJA Fecha de baja: Motivo:	<b>5.1.2.2. Atributos específicos</b>	Nº amarres <input type="checkbox"/> Agua potable <input type="checkbox"/> Electricidad <input type="checkbox"/> Gasolinera <input type="checkbox"/> Dique seco Calado de la bocana <input type="checkbox"/> Varadero <input type="checkbox"/> Elevador <input type="checkbox"/> Rampa <input type="checkbox"/> Pantalán
-------------------------------	---	-------------------------------------	---	---------------------------------------	--

<b>Código Seguro De Verificación:</b>	TP6zbRCB6h6qmKVx8agLkw==	<b>Estado</b>	<b>Fecha y hora</b>	
<b>Firmado Por</b>	Josefa Ganformina Dorantes	Firmado	07/03/2022 10:41:03	
<b>Observaciones</b>	DILIGENCIA. Para hacer constar que este documento ha sido APROBADO INICIALMENTE por el Pleno de este Ayuntamiento, en sesión celebrada el día 23 de febrero de 2022. LA SECRETARIA ACCIDENTAL.	<b>Página</b>	1433/2041	
<b>Url De Verificación</b>	<a href="https://portal.dipusevilla.es/vfirmaAytos/code/TP6zbRCB6h6qmKVx8agLkw==">https://portal.dipusevilla.es/vfirmaAytos/code/TP6zbRCB6h6qmKVx8agLkw==</a>			

<b>JUNTA DE ANDALUCIA</b>	<b>FORMULARIO DE DATOS PARA SU INCORPORACIÓN AL INVENTARIO ANDALUZ DE INSTALACIONES DEPORTIVAS</b>	<b>ANEXO III</b>
		Rev. 04
	<b>5. DATOS ESPACIOS COMPLEMENTARIOS</b>	Hoja 4 de 4

<input type="checkbox"/> <b>6. ESPACIOS COMPLEMENTARIOS DE ZONAS DE REMO Y PIRAGÜISMO</b>			
	5.1.1. Atributos generales	Asociado al espacio/s deportivo/s: <input type="checkbox"/> Compartido con otras instalaciones <b>Estado de uso:</b> <b>Conservación:</b> Año de construcción: Año de remodelación:  <input type="checkbox"/> El espacio complementario es BAJA Fecha de baja: Motivo:	5.1.2.2. Atributos específicos
			<input type="checkbox"/> Pantalanes <input type="checkbox"/> Torre de jueces <input type="checkbox"/> Hangar de canoas y/o piraguas <input type="checkbox"/> Muelles
<input type="checkbox"/> <b>7. REFUGIOS DE MONTAÑA</b>			
ESPACIO COMPLEMENTARIO	Nombre oficial	5.1.1. Atributos generales	5.1.2.2. Atributos específicos
		Asociado al espacio/s deportivo/s: <input type="checkbox"/> Compartido con otras instalaciones <b>Estado de uso:</b> <b>Conservación:</b> Año de construcción: Año de remodelación:  <input type="checkbox"/> El espacio complementario es BAJA Fecha de baja: Motivo:	Cota de altura (m) <input type="checkbox"/> Zona de vivac Nº plazas <input type="checkbox"/> Cocina <input type="checkbox"/> Guarda Periodo de apertura
<input type="checkbox"/> <b>8. ESPACIOS COMPLEMENTARIOS DE ZONAS DE CIRCUITOS A MOTOR</b>			
ESPACIO COMPLEMENTARIO	<input type="checkbox"/> Boxes <input type="checkbox"/> Torre de control <input type="checkbox"/> Paddock <input type="checkbox"/> Guardería karts <input type="checkbox"/> Aparcamiento de personal de servicio	5.1.1. Atributos generales	5.1.2.2. Atributos específicos
		Asociado al espacio/s deportivo/s: <input type="checkbox"/> Compartido con otras instalaciones <b>Estado de uso:</b> <b>Conservación:</b> Año de construcción: Año de remodelación:  <input type="checkbox"/> El espacio complementario es BAJA Fecha de baja: Motivo:	Nº plazas Superficie (m <sup>2</sup> ) <input type="checkbox"/> Electricidad <input type="checkbox"/> Agua potable <input type="checkbox"/> Gasolinera
<input type="checkbox"/> <b>9. PALOMAR</b>			
		5.1.1. Atributos generales	5.1.2.2. Atributos específicos
		Asociado al espacio/s deportivo/s: <input type="checkbox"/> Compartido con otras instalaciones <b>Estado de uso:</b> <b>Conservación:</b> Año de construcción: Año de remodelación:  <input type="checkbox"/> El espacio complementario es BAJA Fecha de baja: Motivo:	Volumen (m <sup>3</sup> ) Nº palomas/m <sup>3</sup>
<input type="checkbox"/> <b>10. OTROS ESPACIOS COMPLEMENTARIOS</b>			
	Denominación		5.1.2.2. Atributos específicos
<b>5.1.2.3. OBSERVACIONES</b>			

<b>Código Seguro De Verificación:</b>	TP6zbRCB6h6qmKVx8agLkw==	<b>Estado</b>	<b>Fecha y hora</b>
<b>Firmado Por</b>	Josefa Ganformina Dorantes	Firmado	07/03/2022 10:41:03
<b>Observaciones</b>	DILIGENCIA. Para hacer constar que este documento ha sido APROBADO INICIALMENTE por el Pleno de este Ayuntamiento, en sesión celebrada el día 23 de febrero de 2022. LA SECRETARIA ACCIDENTAL.	<b>Página</b>	1434/2041
<b>Url De Verificación</b>	<a href="https://portal.dipusevilla.es/vfirmaAytos/code/TP6zbRCB6h6qmKVx8agLkw==">https://portal.dipusevilla.es/vfirmaAytos/code/TP6zbRCB6h6qmKVx8agLkw==</a>		




## PLAN LOCAL DE INSTALACIONES Y EQUIPAMIENTOS DEPORTIVOS DE LEBRIJA

# ANEXOS

### E.- PARQUES PARQUE BIOSALUDABLE HUERTA DE LOS FRAILES




<b>Código Seguro De Verificación:</b>	TP6zbRCB6h6qmKVx8agLkw==	<b>Estado</b>	<b>Fecha y hora</b>	
<b>Firmado Por</b>	Josefa Ganformina Dorantes	Firmado	07/03/2022 10:41:03	
<b>Observaciones</b>	DILIGENCIA. Para hacer constar que este documento ha sido APROBADO INICIALMENTE por el Pleno de este Ayuntamiento, en sesión celebrada el día 23 de febrero de 2022. LA SECRETARIA ACCIDENTAL.	<b>Página</b>	1435/2041	
<b>Url De Verificación</b>	<a href="https://portal.dipusevilla.es/vfirmaAytos/code/TP6zbRCB6h6qmKVx8agLkw==">https://portal.dipusevilla.es/vfirmaAytos/code/TP6zbRCB6h6qmKVx8agLkw==</a>			


<b>JUNTA DE ANDALUCIA</b>	<b>FORMULARIO DE DATOS PARA SU INCORPORACIÓN AL INVENTARIO ANDALUZ DE INSTALACIONES DEPORTIVAS</b>	<b>ANEXO I</b>
	<b>3. DATOS GENERALES DE LA INSTALACIÓN</b>	Rev. 04
		Hoja 1 de 3

### 3.1. ATRIBUTOS GENERALES

1. CÓDIGO (A rellenar por Admón.)		2. NOMBRE OFICIAL DE LA INSTALACIÓN		ESPACIOS DEPORTIVOS Y COMPL.	
		PARQUE BIOSALUDABLE HUERTA DE LOS FRAILES		Nº de espacios deportivos: 1 Nº de esp. complementarios: -	
2. NOMBRE COMÚN O POR LA QUE ES CONOCIDA			3. COMPLEJO POLIDEPORTIVO		
PLAZA HUERTA DE LOS FRAILES			<input type="checkbox"/> Esta instalación forma parte de un complejo deportivo Nombre del complejo:		
4. DIRECCIÓN					
TIPO VÍA	NOMBRE VÍA		NUMERO	CALIFICADOR DE NÚMERO	CÓDIGO POSTAL
Avenida	MIGUEL DE UNAMUNO		S/N		41740
KILÓMETRO EN LA	COMPLEMENTO DE DOMICILIO: Urbanización, residencial,		ENTIDAD DE POBLACIÓN		
5. PROVINCIA		6. MUNICIPIO		7. ZONA DEPORTIVA	
SEVILLA		L E B R I J A			
8. AGRUPACIÓN TERRITORIAL		9. NÚCLEO DE POBLACIÓN		10. DISTRITO MUNICIPAL	11. BARRIO
E-7 BAJO GUADALQUIVIR DE SEVILLA		27.432			
12. EMPLAZAMIENTO EN ESPACIO NATURAL PROTEGIDO			13. LICENCIA DE ACTIVIDAD		
<input type="checkbox"/> SI <input checked="" type="checkbox"/> NO Indicar:			<input checked="" type="checkbox"/> SI <input type="checkbox"/> NO		
15. LA INSTALACIÓN REUTILIZA O ADAPTA UNA INSTALACIÓN PREVIA			14. INSTALACIÓN INTEGRADA EN EDIFICIO MULTIFUNCIONAL		
<input checked="" type="checkbox"/> SI <input type="checkbox"/> NO Indicar: PARQUE RECREATIVO			<input type="checkbox"/> SI <input checked="" type="checkbox"/> NO Indicar:		
16. OTROS DATOS					
TELEFONO FIJO	TELEFONO MOVIL	FAX	WEB	E-MAIL	
955-97-45-25				medioambiente@lebrija.es	
17. COORDENADAS UTM (ETRS89)			18. COORDENADAS GEOGRÁFICAS		
X	Y	Z	HUSO	LONGITUD	LATITUD
225716.24	4090680.79	14	29 Y 30	36.922216	-6.078961
19. INSTALACIÓN PLURIMUNICIPAL		NO PUBLICAR EN INTERNET		20. AÑO INICIO ACTIV.	21. BAJA
<input type="checkbox"/> Municipios:		<input type="checkbox"/>		2.017	<input type="checkbox"/> La instalación es Fecha baja: Moti
22. CENTRO EDUCACIÓN		23. NIVEL DE DOTACIÓN		24. SITUACIÓN INSTALACIÓN	
<input type="checkbox"/> Pertenece a Centro Educativo Tipo de Centro Educativo: Nivel de Enseñanza:		<input checked="" type="checkbox"/> Red Básica <input type="checkbox"/> Red Complementaria <input type="checkbox"/> Red Especial		<input checked="" type="checkbox"/> Urbana <input type="checkbox"/> Periférica <input type="checkbox"/> No Urbana	
25. ACCESIBILIDAD/SUPRESION DE BARRERAS ARQUITECTÓNICAS					
Persona Usuaría Deportista		Persona Usuaría Espectadora		<input checked="" type="checkbox"/> La Instalación ha sido concebida como <input type="checkbox"/> La instalación se ha adaptado mediante	
<input checked="" type="checkbox"/> Permite circulación exterior <input checked="" type="checkbox"/> Permite la circulación interior <input type="checkbox"/> Tiene vestuarios adaptados (al menos uno) <input type="checkbox"/> Tiene aseos adaptados (al menos uno)		<input checked="" type="checkbox"/> Permite circulación exterior <input checked="" type="checkbox"/> Permite la circulación interior <input type="checkbox"/> Tiene aseos adaptados (al menos uno)			
26. RÉGIMEN DE ACCESO			27. USUARIOS		
<input checked="" type="checkbox"/> Libre gratuito <input type="checkbox"/> Libre pagando entrada <input type="checkbox"/> Libre pagando cuota periódica de abono o socio			<input type="checkbox"/> Restringido a alumnos <input type="checkbox"/> Restringido a residentes <input type="checkbox"/> Restringido a trabajadores o accionistas		
<input checked="" type="checkbox"/> Escolares <input checked="" type="checkbox"/> Deportistas de competición <input checked="" type="checkbox"/> Deportistas en general					
28. EFICIENCIA ENERGÉTICA					
DISEÑO		TRATAMIENTO DE RESIDUOS		CALIFICACIÓN ENERGÉTICA DE EDIFICACIONES	
<input type="checkbox"/> Bioclimático <input type="checkbox"/> Ecoeficiente		<input type="checkbox"/> Previo a la recogida <input type="checkbox"/> Separación		TIPO DE EDIFICACIÓN	
INSTALACIÓN PROPIA DE ENERGÍA RENOVABLE		GESTIÓN DEL AGUA		CALIFICACIÓN	
<input type="checkbox"/> Planta de generación propia Tipo de generador:		Superficie regable (m²): <input type="checkbox"/> Sistemas de ahorro		<hr/> <hr/> <hr/> <hr/> <hr/>	
29. PROTECCIÓN CONTRA INCENDIOS					
<input type="checkbox"/> Alumbrado de emergencia		<input type="checkbox"/> Bocas de incendios equipadas		<input type="checkbox"/> Extintores portátiles	
<input type="checkbox"/> Detección					

Código Seguro De Verificación:	TP6zbRCB6h6qmKVx8agLkw==	Estado	Fecha y hora	
Firmado Por	Josefa Ganfornina Dorantes	Firmado	07/03/2022 10:41:03	
Observaciones	DILIGENCIA. Para hacer constar que este documento ha sido APROBADO INICIALMENTE por el Pleno de este Ayuntamiento, en sesión celebrada el día 23 de febrero de 2022. LA SECRETARIA ACCIDENTAL.	Página	1436/2041	
Url De Verificación	https://portal.dipusevilla.es/vfirmaAytos/code/TP6zbRCB6h6qmKVx8agLkw==			

<p><b>30. PROPIEDAD</b></p> <p>Nombre de la persona propietaria: AYUNTAMIENTO</p> <p><input checked="" type="checkbox"/> Propiedad pública</p> <ul style="list-style-type: none"> <li><input type="checkbox"/> Admón. General del Estado</li> <li><input type="checkbox"/> Admón. Autonómica</li> <li><input checked="" type="checkbox"/> Admón. Local</li> </ul> <p><input type="checkbox"/> Propiedad privada</p> <ul style="list-style-type: none"> <li><input type="checkbox"/> Privados deportivos             <ul style="list-style-type: none"> <li><input type="checkbox"/> Asociativos</li> <li><input type="checkbox"/> Empresas</li> </ul> </li> <li><input type="checkbox"/> Privados no deportivos             <ul style="list-style-type: none"> <li><input type="checkbox"/> Educativos</li> <li><input type="checkbox"/> Religiosos</li> <li><input type="checkbox"/> Sociedades Empresariales</li> <li><input type="checkbox"/> Residenciales</li> <li><input type="checkbox"/> Turísticos</li> <li><input type="checkbox"/> Otros</li> </ul> </li> </ul>	<p><b>31. GESTIÓN</b></p> <p><input checked="" type="checkbox"/> La persona gestora de la instalación es la misma que la propietaria</p> <p>Nombre de la persona gestora:</p> <p><input type="checkbox"/> Gestión pública</p> <ul style="list-style-type: none"> <li><input type="checkbox"/> Admón. General del Estado</li> <li><input type="checkbox"/> Admón. Autonómica</li> <li><input type="checkbox"/> Admón. Local</li> </ul> <p><input type="checkbox"/> Gestión privada</p> <ul style="list-style-type: none"> <li><input type="checkbox"/> Privada deportiva             <ul style="list-style-type: none"> <li><input type="checkbox"/> Asociativos</li> <li><input type="checkbox"/> Empresas</li> </ul> </li> <li><input type="checkbox"/> Privada no deportiva             <ul style="list-style-type: none"> <li><input type="checkbox"/> Educativos</li> <li><input type="checkbox"/> Religiosos</li> <li><input type="checkbox"/> Sociedades Empresariales</li> <li><input type="checkbox"/> Residenciales</li> <li><input type="checkbox"/> Turísticos</li> <li><input type="checkbox"/> Otros</li> </ul> </li> </ul>
<p><b>32. Observaciones</b></p>	

<b>Código Seguro De Verificación:</b>	TP6zbRCB6h6qmKVx8agLkw==	<b>Estado</b>	<b>Fecha y hora</b>	
<b>Firmado Por</b>	Josefa Ganformina Dorantes	Firmado	07/03/2022 10:41:03	
<b>Observaciones</b>	DILIGENCIA. Para hacer constar que este documento ha sido APROBADO INICIALMENTE por el Pleno de este Ayuntamiento, en sesión celebrada el día 23 de febrero de 2022. LA SECRETARIA ACCIDENTAL.	<b>Página</b>	1437/2041	
<b>Url De Verificación</b>	<a href="https://portal.dipusevilla.es/vfirmaAytos/code/TP6zbRCB6h6qmKVx8agLkw==">https://portal.dipusevilla.es/vfirmaAytos/code/TP6zbRCB6h6qmKVx8agLkw==</a>			

<b>JUNTA DE ANDALUCIA</b>	<b>FORMULARIO DE DATOS PARA SU INCORPORACIÓN AL INVENTARIO ANDALUZ DE INSTALACIONES DEPORTIVAS</b>	<b>ANEXO I</b>
		Rev. 04
	<b>3. DATOS GENERALES DE LA INSTALACIÓN</b>	Hoja 3 de 3

### 3.2. SERVICIOS AUXILIARES

<b>1. MOVILIDAD</b>	
<input type="checkbox"/> Transporte colectivo (estación o parada de transporte colectivo en las inmediaciones de la instalación) <input type="checkbox"/> Integración de un Centro de carácter sociocultural o comercial <input checked="" type="checkbox"/> Aparcamiento (propio o en las inmediaciones) <input type="checkbox"/> Servicio público de                      Indicar distancia a punto de servicio más <input checked="" type="checkbox"/> Aparcamiento de bicicletas	
<b>2. TERMAL</b>	
<input type="checkbox"/> Sauna <input type="checkbox"/> Hidromasaje <input type="checkbox"/> Baño turco <input type="checkbox"/> Ducha ciclónica	
<b>3. SERVICIOS GENERALES</b>	
<input type="checkbox"/> Bar <input type="checkbox"/> Restaurante <input type="checkbox"/> Residencia deportiva. Número de camas: <input type="checkbox"/> Zona Infantil <input type="checkbox"/> Servicios comerciales <input type="checkbox"/> Control de acceso	<input type="checkbox"/> Oficinas <input type="checkbox"/> Salón de actos <input type="checkbox"/> Sala de lectura <input type="checkbox"/> Sala de exposiciones <input type="checkbox"/> Aula de formación
<b>4. SALUD Y ESTÉTICA</b>	
<input type="checkbox"/> Centro Médico <input type="checkbox"/> Enfermería <input type="checkbox"/> Desfibrilador permanente <input type="checkbox"/> Conexión 112	<input type="checkbox"/> Peluquería <input type="checkbox"/> Estética <input type="checkbox"/> Fisioterapia <input type="checkbox"/> Masaje
<b>5. SERVICIOS DE MANTENIMIENTO</b>	
<input type="checkbox"/> Almacén general <input type="checkbox"/> Taller de mantenimiento	
<b>6. OTROS</b>	

<b>Código Seguro De Verificación:</b>	TP6zbRCB6h6qmKVx8agLkw==	<b>Estado</b>	<b>Fecha y hora</b>
<b>Firmado Por</b>	Josefa Ganformina Dorantes	Firmado	07/03/2022 10:41:03
<b>Observaciones</b>	DILIGENCIA. Para hacer constar que este documento ha sido APROBADO INICIALMENTE por el Pleno de este Ayuntamiento, en sesión celebrada el día 23 de febrero de 2022. LA SECRETARIA ACCIDENTAL.	<b>Página</b>	1438/2041
<b>Url De Verificación</b>	<a href="https://portal.dipusevilla.es/vfirmaAytos/code/TP6zbRCB6h6qmKVx8agLkw==">https://portal.dipusevilla.es/vfirmaAytos/code/TP6zbRCB6h6qmKVx8agLkw==</a>		



<b>JUNTA DE ANDALUCIA</b>	<b>FORMULARIO DE DATOS PARA SU INCORPORACIÓN AL INVENTARIO ANDALUZ DE INSTALACIONES DEPORTIVAS</b>	<b>ANEXO II</b>
		Rev. 04
	<b>4. DATOS DE LOS ESPACIOS DEPORTIVOS</b>	Hoja 1 de 8

**4.1. ATRIBUTOS GENERALES (a rellenar por cada espacio deportivo)**

<b>1. CLASE DE ESPACIO DEPORTIVO</b>		<b>2. ACTIVIDAD DEPORTIVA PRINCIPAL</b>		<b>3. OTRAS ACTIVIDADES</b>	
<b>ESPACIO SINGULAR</b>		<b>EJERCICIOS MUSCULARES Y DE MOVILIDAD</b>			
<b>4. CERRAMIENTO</b> <input checked="" type="checkbox"/> Espacio abierto <input checked="" type="checkbox"/> Aire libre (no dispone de cubierta) <input type="checkbox"/> Cerramiento estacional (temporadas) <input type="checkbox"/> Sólo cubierto (con abertura lateral) <input type="checkbox"/> Recinto cerrado <input type="checkbox"/> Cerrado fijo (cerramiento tradicional) <input type="checkbox"/> Cubierta móvil <input type="checkbox"/> Cerramiento textil		<b>5. ESTADO DE USO</b> <input checked="" type="checkbox"/> En uso <input checked="" type="checkbox"/> Normal <input type="checkbox"/> Estacional <input type="checkbox"/> Fuera de uso <input type="checkbox"/> En construcción <input type="checkbox"/> En remodelación <input type="checkbox"/> Fuera de uso		<b>6. ILUMINACIÓN (USO NOCTURNO)</b> <input type="checkbox"/> Permite el uso <input type="checkbox"/> Permite competición <input type="checkbox"/> Permite entrenamientos <input checked="" type="checkbox"/> No permite el uso nocturno <input checked="" type="checkbox"/> No hay iluminación <input checked="" type="checkbox"/> Es parcial o insuficiente	
<b>7. PAVIMENTO (sobre el que se desarrolla la actividad deportiva)</b> <input type="checkbox"/> Natural. <input type="checkbox"/> Madera. <input type="checkbox"/> Hierba artificial. <input type="checkbox"/> Sintéticos. <input type="checkbox"/> Metálicos. <input type="checkbox"/> Hormigones y aglomerados. <input checked="" type="checkbox"/> Baldosas y similar. Baldosa hormigón <input type="checkbox"/> Otros pavimentos.			<b>8. CONSERVACIÓN DEL PAVIMENTO</b> <input checked="" type="checkbox"/> Permite la práctica deportiva <input checked="" type="checkbox"/> Bueno <input type="checkbox"/> Regular <input type="checkbox"/> No permite la práctica deportiva <input type="checkbox"/> Mal estado <input type="checkbox"/> Inservible		
<b>9. AÑO CONSTRUCCIÓN</b> 2010	<b>10. AÑO REMODELACIÓN</b> 2015	<b>11. ALTURA LIBRE</b> metros		<b>14. BAJA</b> <input type="checkbox"/> El espacio deportivo es BAJA      Fecha de baja: Motivo:	
<b>12. SISTEMA DE CALEFACCIÓN</b> <input type="checkbox"/> Posee sistema de calefacción		<b>13. SISTEMA DE CLIMATIZACIÓN</b> <input type="checkbox"/> Posee sistema de			
<b>15. OBSERVACIONES</b> MÁQUINAS SE ENCUENTRAN EN BUENAS CONDICIONES PARA SU USO. MANTENIMIENTO PINTURA.					

<b>Código Seguro De Verificación:</b>	TP6zbRCB6h6qmKVx8agLkw==	<b>Estado</b>	<b>Fecha y hora</b>
<b>Firmado Por</b>	Josefa Ganformina Dorantes	Firmado	07/03/2022 10:41:03
<b>Observaciones</b>	DILIGENCIA. Para hacer constar que este documento ha sido APROBADO INICIALMENTE por el Pleno de este Ayuntamiento, en sesión celebrada el día 23 de febrero de 2022. LA SECRETARIA ACCIDENTAL.	<b>Página</b>	1439/2041
<b>Url De Verificación</b>	<a href="https://portal.dipusevilla.es/vfirmaAytos/code/TP6zbRCB6h6qmKVx8agLkw==">https://portal.dipusevilla.es/vfirmaAytos/code/TP6zbRCB6h6qmKVx8agLkw==</a>		



**4.2. ESPACIOS CONVENCIONALES Y SUS ATRIBUTOS ESPECÍFICOS**

<b>1. PISTAS</b> (normalmente no exceden los 1500 m <sup>2</sup> de superficie)			
<b>1. PISTAS POLIDEPORTIVAS</b>	<input type="checkbox"/> Pista polideportiva de 400 m <sup>2</sup> hasta 800 m <sup>2</sup> de superficie. <input type="checkbox"/> Pista polideportiva de 800 m <sup>2</sup> hasta 1000 m <sup>2</sup> de superficie. <input type="checkbox"/> Pista polideportiva de 1000 m <sup>2</sup> o mayor superficie.	<b>2. PISTAS ESPECIALIZADAS Y OTRAS PISTAS</b>	<input type="checkbox"/> Pista de tenis (Sup. ≥400 m <sup>2</sup> ) <input type="checkbox"/> Pista de hielo (Sup. ≥400 m <sup>2</sup> ) <input type="checkbox"/> Pista de petanca (Sup. ≥20 m <sup>2</sup> ) <input type="checkbox"/> Otras pistas (Sup. ≥400 m <sup>2</sup> ) <input type="checkbox"/> Otras pistas (Sup. <400 m <sup>2</sup> )
Atributos específicos		Largo (m): Ancho (m): Superficie (m <sup>2</sup> ): Orientación eje longitudinal:	
<b>2. PISTAS CON PARED</b> (disponen de una o varias paredes de altura igual o superior a 2 m y que se utilizan para el desarrollo de la actividad)			
<b>1. PISTAS POLIDEPORTIVAS CON FRONTÓN</b>	<input type="checkbox"/> Pista polideportiva de 400 m <sup>2</sup> hasta 800 m <sup>2</sup> con frontón. <input type="checkbox"/> Pista polideportiva de 800 m <sup>2</sup> hasta 1000 m <sup>2</sup> con frontón. <input type="checkbox"/> Pista polideportiva de 800 m <sup>2</sup> o mayor superficie con frontón.	<b>2. FRONTONES Y OTRAS PISTAS DE PARED</b>	<input type="checkbox"/> Frontón (Sup. ≥200 m <sup>2</sup> ) <input type="checkbox"/> Padel (Sup. ≥150 m <sup>2</sup> ) <input type="checkbox"/> Squash (Sup. ≥50 m <sup>2</sup> ) <input type="checkbox"/> Trinquete (Sup. ≥200 m <sup>2</sup> ) <input type="checkbox"/> Otras pistas (Sup. ≥400 m <sup>2</sup> ) <input type="checkbox"/> Otras pistas (Sup. <400 m <sup>2</sup> )
Atributos específicos		Largo (m): Ancho (m): Altura pared (m): Superficie (m <sup>2</sup> ): Número de paredes: Orientación eje longitudinal:	
<b>3. CAMPOS</b> (normalmente la superficie supera los 1500 m <sup>2</sup> )			
<b>1. CAMPOS POLIDEPORTIVOS</b>	<input type="checkbox"/> Campo polideportivo de 2000 m <sup>2</sup> hasta 4000 m <sup>2</sup> de superficie. <input type="checkbox"/> Campo polideportivo de 4000 m <sup>2</sup> hasta 8000 m <sup>2</sup> de superficie. <input type="checkbox"/> Campo polideportivo de 8000 m <sup>2</sup> o mayor superficie	<b>2. CAMPOS ESPECIALIZADOS Y OTROS CAMPOS</b>	<input type="checkbox"/> Campo de fútbol (sup. mín. 4000 m <sup>2</sup> ) <input type="checkbox"/> Campo de fútbol-7 (sup. mín. 1500 m <sup>2</sup> ). <input type="checkbox"/> Campo de rugby (sup. mín. 4000 m <sup>2</sup> ). <input type="checkbox"/> Campo de hockey (sup. mín. 4000 m <sup>2</sup> ). <input type="checkbox"/> Campo de béisbol (sup. mín. 4000 m <sup>2</sup> ). <input type="checkbox"/> Campo de softbol (sup. mín. 1500 m <sup>2</sup> ). <input type="checkbox"/> Zona de lanzamiento de atletismo (campo interior pista de atletismo, mín. 2000 m <sup>2</sup> ) <input type="checkbox"/> Otros campos (sup. ≥2000 m <sup>2</sup> ) <input type="checkbox"/> Otros campos (sup. <2000 m <sup>2</sup> )
Atributos específicos		Tipo de Césped <input type="checkbox"/> Natural <input type="checkbox"/> Artificial Largo (m): Ancho (m): Superficie (m <sup>2</sup> ): Superficie regable: Orientación eje longitudinal:	
<b>4. ESPACIOS LONGITUDINALES</b> (la longitud predomina sobre el ancho)			
<b>1. ESPACIOS LONGITUDINALES DE ATLETISMO</b>	<input type="checkbox"/> Pista de atletismo de 400 m. <input type="checkbox"/> Pista de atletismo de 300 m. <input type="checkbox"/> Pista de atletismo de 200 m. <input type="checkbox"/> Otras pistas atletismo, mín. de 100 m. <input type="checkbox"/> Recta carreras de atletismo (mín. 50m). <input type="checkbox"/> Recta de saltos: longitud, triple y pértiga (mínimo 40 m). <input type="checkbox"/> Zona de salto de altura (mínimo 40 m).	<b>2. OTROS ESPACIOS LONGITUDINALES</b>	<input type="checkbox"/> Velódromo (Sup. <200 m). <input type="checkbox"/> Patinódromo (Sup. <200 m). <input type="checkbox"/> Anillo de hielo (Sup. <200 m). <input type="checkbox"/> Otros espacios longitudinales (Sup. ≥100m).
Atributos específicos		Largo (m): Ancho (m): Superficie (m <sup>2</sup> ): Número de calles: Orientación eje longitudinal:	
<b>5. VASOS DE PISCINA</b>			
<b>1. VASOS DEPORTIVOS</b>	<input type="checkbox"/> Vaso deportivo de 25 m. <input type="checkbox"/> Vaso deportivo de 33 m. <input type="checkbox"/> Vaso deportivo de 50 m.	<b>2. OTROS VASOS</b>	<input type="checkbox"/> Vaso de enseñanza. <input type="checkbox"/> Vaso recreativo. <input type="checkbox"/> Vaso hidromasaje. <input type="checkbox"/> Vaso de chapoteo. <input type="checkbox"/> Otros vasos (Sup. ≥50 m <sup>2</sup> ). <input type="checkbox"/> Otros vasos (Sup. <50 m <sup>2</sup> ).
Atributos específicos		Largo (m): Ancho (m): Profundidad máxima (m): Profundidad mínima (m): Pendiente del suelo: Número de calles: Superficie (m <sup>2</sup> ): <b>Rebosadero del vaso:</b> <b>Accesibilidad al vaso:</b> Orientación eje longitudinal: <b>Pavimento recinto vasos:</b> Sistema calentamiento agua: Fuente de energía: Sistema tratamiento agua:	
<b>6. SALAS</b> (recinto cerrado sin los requerimientos dimensionales de las pistas, por lo que pueden ser irregulares o incluso tener columnas, etc....)			


<b>Código Seguro De Verificación:</b>	TP6zbRCB6h6qmKVx8agLkw==	<b>Estado</b>	<b>Fecha y hora</b>
<b>Firmado Por</b>	Josefa Ganfornina Dorantes	Firmado	07/03/2022 10:41:03
<b>Observaciones</b>	DILIGENCIA. Para hacer constar que este documento ha sido APROBADO INICIALMENTE por el Pleno de este Ayuntamiento, en sesión celebrada el día 23 de febrero de 2022. LA SECRETARIA ACCIDENTAL.	<b>Página</b>	1440/2041
<b>Url De Verificación</b>	<a href="https://portal.dipusevilla.es/vfirmaAytos/code/TP6zbRCB6h6qmKVx8agLkw==">https://portal.dipusevilla.es/vfirmaAytos/code/TP6zbRCB6h6qmKVx8agLkw==</a>		





<b>JUNTA DE ANDALUCIA</b>	<b>FORMULARIO DE DATOS PARA SU INCORPORACIÓN AL INVENTARIO ANDALUZ DE INSTALACIONES DEPORTIVAS</b>	<b>ANEXO II</b>
	<b>4. DATOS DE LOS ESPACIOS DEPORTIVOS</b>	Rev. 04 Hoja 3 de 8


1. SALAS POLIVALENTES	<input type="checkbox"/> Sala polivalente de 100 hasta 200 m <sup>2</sup> <input type="checkbox"/> Sala polivalente de 200 hasta 300 m <sup>2</sup> <input type="checkbox"/> Sala polivalente de 300 a mayor sup.	2. SALAS ESPECIALIZADAS Y OTRAS SALAS	<input type="checkbox"/> Sala equipada. <input type="checkbox"/> Sala de artes marciales. <input type="checkbox"/> Sala de esgrima. <input type="checkbox"/> Sala de tiro con arco. <input type="checkbox"/> Sala de tiro de precisión. <input type="checkbox"/> Sala especializada. <input type="checkbox"/> Otras salas (Sup. <50 m <sup>2</sup> ). <input type="checkbox"/> Otras salas (Sup. ≥ 50 m <sup>2</sup> ).	Atributos específicos	Largo (m): Ancho (m): Superficie (m <sup>2</sup> ): Altura de la sala: Orientación eje longitudinal:
7. OBSERVACIONES					

<b>Código Seguro De Verificación:</b>	TP6zbRCB6h6qmKVx8agLkw==	<b>Estado</b>	<b>Fecha y hora</b>	
<b>Firmado Por</b>	Josefa Ganformina Dorantes	Firmado	07/03/2022 10:41:03	
<b>Observaciones</b>	DILIGENCIA. Para hacer constar que este documento ha sido APROBADO INICIALMENTE por el Pleno de este Ayuntamiento, en sesión celebrada el día 23 de febrero de 2022. LA SECRETARIA ACCIDENTAL.	<b>Página</b>	1441/2041	
<b>Url De Verificación</b>	<a href="https://portal.dipusevilla.es/vfirmaAytos/code/TP6zbRCB6h6qmKVx8agLkw==">https://portal.dipusevilla.es/vfirmaAytos/code/TP6zbRCB6h6qmKVx8agLkw==</a>			

<b>JUNTA DE ANDALUCÍA</b>	<b>FORMULARIO DE DATOS PARA SU INCORPORACIÓN AL INVENTARIO ANDALUZ DE INSTALACIONES DEPORTIVAS</b>	<b>ANEXO II</b>
	<b>4. DATOS DE LOS ESPACIOS DEPORTIVOS</b>	Rev. 04 Hoja 4 de 8

### 4.3. ESPACIOS SINGULARES Y SUS ATRIBUTOS ESPECÍFICOS

<b>1. CAMPO DE GOLF</b>	<input type="checkbox"/> Campos de golf (al menos 9 hoyos, de par 3,4 o 5). <input type="checkbox"/> Pitch and putt. <input type="checkbox"/> Campo de golf rústico. <input type="checkbox"/> Otros campos de golf.	<b>ZONA DE PRÁCTICAS</b>	<input type="checkbox"/> Campo de prácticas. <input type="checkbox"/> Zona de <i>approach</i> . <input type="checkbox"/> Zona de pateo (patting-green).	Atributos específicos	Número de hoyos Longitud (m) Par del campo Superficie (m <sup>2</sup> ) Superficie Regable (m <sup>2</sup> ):
<b>2. CIRCUITOS DE MOTOR</b>	<input type="checkbox"/> Circuito de velocidad (L≥ 2000 m) <input type="checkbox"/> Circuito de karts (L≥ 200 m) <input type="checkbox"/> Circuito de motocross (L≥ 500 m) <input type="checkbox"/> Otros circuitos de motor			Atributos específicos	Longitud del recorrido (m) Nº curvas derecha e izquierda: / Anchura de la pista (m) Parrilla de salida/nº pilotos /
<b>3. CIRCUITO DE CARRERA A PIE</b>	Circuito de carrera a pie. <input type="checkbox"/>			Atributos específicos	Longitud del recorrido (m) Estaciones de ejercicio.
<b>4. CIRCUITO DE BICICLETA</b>	<input type="checkbox"/> Circuito de bicicleta (circuito cerrado). <input type="checkbox"/> Carril-bici.			Atributos específicos	Longitud del tramo (m) Longitud total (m)
<b>5. CANAL DE REMO Y PIRAGÜISMO</b>	<input type="checkbox"/> Canal aguas tranquilas. <input type="checkbox"/> Canal aguas bravas.			Atributos específicos	Longitud del tramo (m) Profundidad (m) Nº calles Desnivel
<b>6. ZONAS DE DEPORTE DE INVIERNO</b>	<input type="checkbox"/> Trampolín de saltos. <input type="checkbox"/> Pista de esquí. <input type="checkbox"/> Pista de esquí de fondo. <input type="checkbox"/> Parque de snowboard. <input type="checkbox"/> Circuito de fondo y tiro. <input type="checkbox"/> Otras zonas.			Atributos específicos	Altura (m) –solo para trampolín- Desnivel <b>Dificultad –solo para esquí-</b> Longitud (m) <input type="checkbox"/> Nieve artificial Denominación pista
<b>7. ESPACIOS DE HÍPICA</b>	<input type="checkbox"/> Pista de carreras hípicas. <input type="checkbox"/> Pista de concurso. <input type="checkbox"/> Picadero. <input type="checkbox"/> Pista de ensayo. <input type="checkbox"/> Pista de saltos. <input type="checkbox"/> Campo de polo. <input type="checkbox"/> Otras pistas.			Atributos específicos	Longitud (m) Ancho (m) Superficie (m <sup>2</sup> )
<b>8. ESTRUCTURAS ARTIFICIALES DE ESCALADA</b>	Estructuras artificiales construidas para la práctica de deportes de montaña y escalada. Las zonas naturales equipadas para esta actividad se consideran áreas de actividad.				
	<input type="checkbox"/> Muro de escalada. <input type="checkbox"/> Bulder (altura menor a 3 m).			Atributos específicos	Altura máxima (m) Superficie de escalada (m <sup>2</sup> ) <input type="checkbox"/> Presas Material
<b>9. PISTAS DE MONOPATÍN Y PATÍN LÍNEA</b>	<input type="checkbox"/> Pista monopatín y patín en línea. <input type="checkbox"/> Circuito monopatín y patín en línea. <input type="checkbox"/> Campo monopatín y patín en línea (skate park...).			Atributos específicos	Longitud –solo circuitos- <input type="checkbox"/> Estructura en U (half pipe) Superficie (m <sup>2</sup> )
<b>10. PISTAS DE MODELISMO</b>	<input type="checkbox"/> Circuito de automodelismo. <input type="checkbox"/> Campo de aeromodelismo. <input type="checkbox"/> Otras zonas de modalismo.			Atributos específicos	Longitud (m) Diámetro (si es circular): (m) Ancho (m)

<b>Código Seguro De Verificación:</b>	TP6zbRCB6h6qmKVx8agLkw==	<b>Estado</b>	<b>Fecha y hora</b>	
<b>Firmado Por</b>	Josefa Ganfornina Dorantes	Firmado	07/03/2022 10:41:03	
<b>Observaciones</b>	DILIGENCIA. Para hacer constar que este documento ha sido APROBADO INICIALMENTE por el Pleno de este Ayuntamiento, en sesión celebrada el día 23 de febrero de 2022. LA SECRETARIA ACCIDENTAL.	<b>Página</b>	1442/2041	
<b>Url De Verificación</b>	<a href="https://portal.dipusevilla.es/vfirmaAytos/code/TP6zbRCB6h6qmKVx8agLkw==">https://portal.dipusevilla.es/vfirmaAytos/code/TP6zbRCB6h6qmKVx8agLkw==</a>			

<b>JUNTA DE ANDALUCIA</b>	<b>FORMULARIO DE DATOS PARA SU INCORPORACIÓN AL INVENTARIO ANDALUZ DE INSTALACIONES DEPORTIVAS</b>	<b>ANEXO II</b>
		Rev. 04
	<b>4. DATOS DE LOS ESPACIOS DEPORTIVOS</b>	Hoja 5 de 8

<b>11. CAMPOS DE TIRO</b> <input type="checkbox"/> Campo de tiro vuelo. <input type="checkbox"/> Campo de tiro de precisión. <input type="checkbox"/> Campo de tiro al plato. <input type="checkbox"/> Campo de tiro con arco. <input type="checkbox"/> Otros campos de tiro.	Atributos específicos	Longitud (m) Superficie (m <sup>2</sup> ) Nº de puestos
<b>12. ZONAS DE JUEGOS POPULARES O/Y TRADICIONALES</b> <input type="checkbox"/> Pista calva. <input type="checkbox"/> Pista de tanga. <input type="checkbox"/> Pista de lanzamiento de barra castellana. <input type="checkbox"/> Pista de lanzamiento de barra aragonesa. <input type="checkbox"/> Corro de lucha. <input type="checkbox"/> Carril de Bolos Huertanos. <input type="checkbox"/> Campo de bolos Cartagenero. <input type="checkbox"/> Bolera. <input type="checkbox"/> Campo de billar romano. <input type="checkbox"/> Campo de llave (chave). <input type="checkbox"/> Otras zonas de juegos populares. Indicar:	Atributos específicos	Largo (m) Ancho (m) Superficie (m <sup>2</sup> ) Diámetro (en el caso de que sean circulares) (m)
<b>13. OTROS ESPACIOS SINGULARES</b> <input type="checkbox"/> Campo de minigolf. <input type="checkbox"/> Pista de bowling. <input type="checkbox"/> Campo de casting. <input type="checkbox"/> Remo en banco fijo (con balsa). <input checked="" type="checkbox"/> Otros espacios singulares. Indicar: PARQUE BIOSALUDABLE	Atributos específicos	Superficie (m <sup>2</sup> ) 93 Nº de puestos 5
<b>14. OBSERVACIONES</b>		

<b>Código Seguro De Verificación:</b>	TP6zbRCB6h6qmKVx8agLkw==	<b>Estado</b>	<b>Fecha y hora</b>
<b>Firmado Por</b>	Josefa Ganformina Dorantes	Firmado	07/03/2022 10:41:03
<b>Observaciones</b>	DILIGENCIA. Para hacer constar que este documento ha sido APROBADO INICIALMENTE por el Pleno de este Ayuntamiento, en sesión celebrada el día 23 de febrero de 2022. LA SECRETARIA ACCIDENTAL.	<b>Página</b>	1443/2041
<b>Url De Verificación</b>	<a href="https://portal.dipusevilla.es/vfirmaAytos/code/TP6zbRCB6h6qmKVx8agLkw==">https://portal.dipusevilla.es/vfirmaAytos/code/TP6zbRCB6h6qmKVx8agLkw==</a>		




<b>JUNTA DE ANDALUCÍA</b>	<b>FORMULARIO DE DATOS PARA SU INCORPORACIÓN AL INVENTARIO ANDALUZ DE INSTALACIONES DEPORTIVAS</b>	<b>ANEXO II</b>
	<b>4. DATOS DE LOS ESPACIOS DEPORTIVOS</b>	Rev. 04 Hoja 6 de 8

#### 4.4. ÁREAS DE ACTIVIDAD Y SUS ATRIBUTOS ESPECÍFICOS

##### 4.4.1. ÁREAS TERRESTRES


<b>1. ESCALADA</b> <input type="checkbox"/> Zona de escalada	Atributos específicos	Desnivel (altura en metros): Número de vías: <input type="checkbox"/> Señalización <input type="checkbox"/> Equipadas
<b>2. VÍAS FERRATAS</b> (recorrido por espacios rocosos con elementos de progresión) <input type="checkbox"/> Vía ferrata	Atributos específicos	Desnivel (m) <input type="checkbox"/> Señalización <input type="checkbox"/> Equipadas
<b>3. RUTA ECUESTRE</b> <input type="checkbox"/> Ruta ecuestre	Atributos específicos	Longitud (m) <input type="checkbox"/> Señalización
<b>4. CAMPO DE RECORRIDO DE TIRO Y DE CAZA</b> (cotos de caza) <input type="checkbox"/> Campo de tiro y caza	Atributos específicos	Superficie (m <sup>2</sup> )
<b>5. CAVIDADES</b> <input type="checkbox"/> Simas <input type="checkbox"/> Cuevas	Atributos específicos	Desnivel <input type="checkbox"/> Turísticas Longitud (m) <input type="checkbox"/> Mapa topográfico <input type="checkbox"/> Tramos subacuáticos
<b>6. VÍAS VERDES Y CAMINOS NATURALES</b> <input type="checkbox"/> Vía verde <input type="checkbox"/> Camino de siga <input type="checkbox"/> Otros caminos naturales (históricos, cañadas, rural, etc...)	Atributos específicos	Longitud del tramo principal (m) <input type="checkbox"/> Señalización
<b>7. SENDEROS</b> (GR, PR, locales, urbanos, etc...) <ul style="list-style-type: none"> <li><input type="checkbox"/> Gran recorrido (GR)</li> <li><input type="checkbox"/> Pequeño recorrido (PR)</li> <li><input type="checkbox"/> Sendero Local (SL)</li> <li><input type="checkbox"/> Sendero Urbano (SU)</li> </ul>	Atributos específicos	Longitud del tramo municipal (m)
<b>8. ACTIVIDAD FÍSICO-DEPORTIVA EN PLAYAS Y RÍOS</b> <input type="checkbox"/> Playas naturales <input type="checkbox"/> Playas artificiales <input type="checkbox"/> Ríos y lagos	Atributos específicos	<input type="checkbox"/> Límite de la zona de baño recomendada <input type="checkbox"/> Equipamientos para juegos deportivos <input type="checkbox"/> Zona delimitada de varada
<b>9. ITINERARIOS DE BICICLETAS DE MONTAÑA</b> <input type="checkbox"/> Itinerario de bicicleta de montaña	Atributos específicos	Longitud (m) <input type="checkbox"/> Señalización
<b>10. OTRAS ÁREAS TERRESTRES</b> <input type="checkbox"/> Otras áreas terrestres	Atributos específicos	Denominación

<b>Código Seguro De Verificación:</b>	TP6zbRCB6h6qmKVx8agLkw==	<b>Estado</b>	<b>Fecha y hora</b>	
<b>Firmado Por</b>	Josefa Ganformina Dorantes	Firmado	07/03/2022 10:41:03	
<b>Observaciones</b>	DILIGENCIA. Para hacer constar que este documento ha sido APROBADO INICIALMENTE por el Pleno de este Ayuntamiento, en sesión celebrada el día 23 de febrero de 2022. LA SECRETARÍA ACCIDENTAL.	<b>Página</b>	1444/2041	
<b>Url De Verificación</b>	<a href="https://portal.dipusevilla.es/vfirmaAytos/code/TP6zbRCB6h6qmKVx8agLkw==">https://portal.dipusevilla.es/vfirmaAytos/code/TP6zbRCB6h6qmKVx8agLkw==</a>			

<b>JUNTA DE ANDALUCIA</b>	<b>FORMULARIO DE DATOS PARA SU INCORPORACIÓN AL INVENTARIO ANDALUZ DE INSTALACIONES DEPORTIVAS</b>	<b>ANEXO II</b>
	<b>4. DATOS DE LOS ESPACIOS DEPORTIVOS</b>	Rev. 04 Hoja 7 de 8

#### 4.4.2. ÁREAS AÉREAS

<b>1. VUELOS</b> <input type="checkbox"/> Zona de vuelo a motor <input type="checkbox"/> Zona de vuelo aerostático <input type="checkbox"/> Zona de vuelo sin motor	Atributos específicos	Coord. despegue <input type="checkbox"/> Rampa despegue Coord. aterrizaje Sup. aterrizaje (m <sup>2</sup> ) Longitud máx. (m) <input type="checkbox"/> Señalización
<b>2. PARACAIDISMO</b> <input type="checkbox"/> Zona de paracaidismo	Atributos específicos	<input type="checkbox"/> Señalización Sup. aterrizaje (m <sup>2</sup> )
<b>3. COLOMBÓDROMO</b> <input type="checkbox"/> Campo de entrenamiento	Atributos específicos	Radio (m) <input type="checkbox"/> Sistemas audiovisuales
<b>4. OTRAS ÁREAS AÉREAS</b> <input type="checkbox"/> Otras áreas aéreas	Atributos específicos	Denominación

<b>Código Seguro De Verificación:</b>	TP6zbRCB6h6qmKVx8agLkw==	<b>Estado</b>	<b>Fecha y hora</b>	
<b>Firmado Por</b>	Josefa Ganformina Dorantes	Firmado	07/03/2022 10:41:03	
<b>Observaciones</b>	DILIGENCIA. Para hacer constar que este documento ha sido APROBADO INICIALMENTE por el Pleno de este Ayuntamiento, en sesión celebrada el día 23 de febrero de 2022. LA SECRETARIA ACCIDENTAL.	<b>Página</b>	1445/2041	
<b>Url De Verificación</b>	<a href="https://portal.dipusevilla.es/vfirmaAytos/code/TP6zbRCB6h6qmKVx8agLkw==">https://portal.dipusevilla.es/vfirmaAytos/code/TP6zbRCB6h6qmKVx8agLkw==</a>			


<b>JUNTA DE ANDALUCIA</b>	<b>FORMULARIO DE DATOS PARA SU INCORPORACIÓN AL INVENTARIO ANDALUZ DE INSTALACIONES DEPORTIVAS</b>	<b>ANEXO II</b>
	<b>4. DATOS DE LOS ESPACIOS DEPORTIVOS</b>	Rev. 04 Hoja 8 de 8

#### 4.4.3. AREAS ACUÁTICAS

<b>1. VELA</b> <input type="checkbox"/> Zona acuática de vela	Atributos específicos	<input type="checkbox"/> Señalización
<b>2. BARRANCOS</b> <input type="checkbox"/> Itinerario en barranco	Atributos específicos	Denominación <input type="checkbox"/> Rápeles Desnivel (m) <input type="checkbox"/> Señalización Longitud (m) <input type="checkbox"/> Sifones <input type="checkbox"/> Caudal permanente de agua <input type="checkbox"/> Equipadas
<b>3. ACTIVIDADES A MOTOR</b> <input type="checkbox"/> Zona acuática de actividades a motor	Atributos específicos	<input type="checkbox"/> Señalización
<b>4. ACTIVIDAD SUBACUÁTICA</b> (se pueden desarrollar en lagos, presas, embalses, ríos y mar) <input type="checkbox"/> Zona de pesca submarina <input type="checkbox"/> Zona de inmersión <input type="checkbox"/> Otras zonas de actividades subacuáticas	Atributos específicos	<input type="checkbox"/> Señalización
<b>5. SURF</b> <input type="checkbox"/> Zona de surf	Atributos específicos	<input type="checkbox"/> Señalización
<b>6. ESQUÍ ACUÁTICO</b> <input type="checkbox"/> Zona de esquí acuático	Atributos específicos	<input type="checkbox"/> Señalización Longitud (m)
<b>7. REMO Y PIRAGÜISMO</b> <input type="checkbox"/> Remo en aguas tranquilas <input type="checkbox"/> Piragüismo en aguas tranquilas <input type="checkbox"/> Piragüismo en aguas bravas	Atributos específicos	<input type="checkbox"/> Señalización Longitud (m)
<b>8. OTRAS ÁREAS ACUÁTICAS</b> <input type="checkbox"/> Otras áreas acuáticas	Atributos específicos	Denominación

#### 4.4.4. OBSERVACIONES

--


<b>Código Seguro De Verificación:</b>	TP6zbRCB6h6qmKVx8agLkw==	<b>Estado</b>	<b>Fecha y hora</b>	
<b>Firmado Por</b>	Josefa Ganformina Dorantes	Firmado	07/03/2022 10:41:03	
<b>Observaciones</b>	DILIGENCIA. Para hacer constar que este documento ha sido APROBADO INICIALMENTE por el Pleno de este Ayuntamiento, en sesión celebrada el día 23 de febrero de 2022. LA SECRETARIA ACCIDENTAL.	<b>Página</b>	1446/2041	
<b>Url De Verificación</b>	<a href="https://portal.dipusevilla.es/vfirmaAytos/code/TP6zbRCB6h6qmKVx8agLkw==">https://portal.dipusevilla.es/vfirmaAytos/code/TP6zbRCB6h6qmKVx8agLkw==</a>			

## PLAN LOCAL DE INSTALACIONES Y EQUIPAMIENTOS DEPORTIVOS DE LEBRIJA

# ANEXOS

## F.-CENTRO PRIVADOS GIMNASIO OLIMPO




<b>Código Seguro De Verificación:</b>	TP6zbRCB6h6qmKVx8agLkw==	<b>Estado</b>	<b>Fecha y hora</b>	
<b>Firmado Por</b>	Josefa Ganformina Dorantes	Firmado	07/03/2022 10:41:03	
<b>Observaciones</b>	DILIGENCIA. Para hacer constar que este documento ha sido APROBADO INICIALMENTE por el Pleno de este Ayuntamiento, en sesión celebrada el día 23 de febrero de 2022. LA SECRETARIA ACCIDENTAL.	<b>Página</b>	1447/2041	
<b>Url De Verificación</b>	<a href="https://portal.dipusevilla.es/vfirmaAytos/code/TP6zbRCB6h6qmKVx8agLkw==">https://portal.dipusevilla.es/vfirmaAytos/code/TP6zbRCB6h6qmKVx8agLkw==</a>			

<b>JUNTA DE ANDALUCIA</b>	<b>FORMULARIO DE DATOS PARA SU INCORPORACIÓN AL INVENTARIO ANDALUZ DE INSTALACIONES DEPORTIVAS</b>	<b>ANEXO I</b>
		Rev. 04
	<b>3. DATOS GENERALES DE LA INSTALACIÓN</b>	Hoja 1 de 3


**3.1. ATRIBUTOS GENERALES**

<b>1. CÓDIGO</b> (A rellenar por Admón.)		<b>2. NOMBRE OFICIAL DE LA INSTALACIÓN</b>  GIMNASIO OLIMPO		<b>ESPACIOS DEPORTIVOS Y COMPL.</b> Nº de espacios deportivos: 4 Nº de esp. complementarios: 3	
<b>2. NOMBRE COMÚN O POR LA QUE ES CONOCIDA</b> GIMNASIO OLIMPO			<b>3. COMPLEJO POLIDEPORTIVO</b> <input type="checkbox"/> Esta instalación forma parte de un complejo deportivo Nombre del complejo:		
<b>4. DIRECCIÓN</b>					
<b>TIPO VÍA</b> Calle	<b>NOMBRE VÍA</b> <b>ANTONIO ÁLVAREZ AGUILAR</b>	<b>NUMERO</b> <b>70</b>	<b>CALIFICADOR DE NÚMERO</b>	<b>CÓDIGO POSTAL</b> <b>41740</b>	
<b>KILÓMETRO EN LA</b>	<b>COMPLEMENTO DE DOMICILIO:</b> Urbanización, residencial,		<b>ENTIDAD DE POBLACIÓN</b>		
<b>5. PROVINCIA</b> SEVILLA		<b>6. MUNICIPIO</b> L E B R I J A		<b>7. ZONA DEPORTIVA</b>	
<b>8. AGRUPACIÓN TERRITORIAL</b> E-7 BAJO GUADALQUIVIR DE SEVILLA		<b>9. NÚCLEO DE POBLACIÓN</b> 27432		<b>10. DISTRITO MUNICIPAL</b> SEVILLA	<b>11. BARRIO</b>
<b>12. EMPLAZAMIENTO EN ESPACIO NATURAL PROTEGIDO</b> <input type="checkbox"/> SI <input checked="" type="checkbox"/> NO			<b>13. LICENCIA DE ACTIVIDAD</b> <input checked="" type="checkbox"/> SI <input type="checkbox"/> NO		
<b>15. LA INSTALACIÓN REUTILIZA O ADAPTA UNA INSTALACIÓN PREVIA</b> <input type="checkbox"/> SI <input checked="" type="checkbox"/> NO			<b>14. INSTALACIÓN INTEGRADA EN EDIFICIO MULTIFUNCIONAL</b> <input type="checkbox"/> SI <input checked="" type="checkbox"/> NO Indicar:		
<b>16. OTROS DATOS</b>					
<b>TELÉFONO FIJO</b>	<b>TELÉFONO MOVIL</b> 663-65-26-68	<b>FAX</b>	<b>WEB</b>	<b>E-MAIL</b> m.castillo2@hotmail.es	
<b>17. COORDENADAS UTM (ETRS89)</b> X: 761386.0679 Y: 4089988.4965 Z: 42 HUSO: 29 Y 30			<b>18. COORDENADAS GEOGRÁFICAS</b> LONGITUD: <u>6° 4' 54.94989"</u> W LATITUD: <u>36° 55' 20.72840"</u> N		
<b>19. INSTALACIÓN PLURIMUNICIPAL</b> <input type="checkbox"/>		<b>NO PUBLICAR EN INTERNET</b> <input type="checkbox"/>		<b>20. AÑO INICIO ACTIV.</b> 2.000	<b>21. BAJA</b> <input type="checkbox"/> La instalación es Moti Fecha baja:
<b>22. CENTRO EDUCACIÓN</b> <input type="checkbox"/> Pertenece a Centro Educativo Tipo de Centro Educativo: Nivel de Enseñanza:		<b>23. NIVEL DE DOTACIÓN</b> <input type="checkbox"/> Red Básica <input checked="" type="checkbox"/> Red Complementaria <input type="checkbox"/> Red Especial		<b>24. SITUACIÓN INSTALACIÓN</b> <input checked="" type="checkbox"/> Urbana <input type="checkbox"/> Periférica <input type="checkbox"/> No Urbana	
<b>25. ACCESIBILIDAD/SUPRESION DE BARRERAS ARQUITECTÓNICAS</b>					
<b>Persona Usuaría Deportista</b> <input checked="" type="checkbox"/> Permite circulación exterior <input checked="" type="checkbox"/> Permite la circulación interior <input checked="" type="checkbox"/> Tiene vestuarios adaptados (al menos uno) <input checked="" type="checkbox"/> Tiene aseos adaptados (al menos uno)		<b>Persona Usuaría Espectadora</b> <input checked="" type="checkbox"/> Permite circulación exterior <input checked="" type="checkbox"/> Permite la circulación interior <input checked="" type="checkbox"/> Tiene aseos adaptados (al		<input checked="" type="checkbox"/> La Instalación ha sido concebida como <input type="checkbox"/> La instalación se ha adaptado mediante	
<b>26. RÉGIMEN DE ACCESO</b> <input type="checkbox"/> Libre gratuito <input checked="" type="checkbox"/> Libre pagando entrada <input checked="" type="checkbox"/> Libre pagando cuota periódica de abono o socio			<input type="checkbox"/> Restringido a alumnos <input type="checkbox"/> Restringido a residentes <input checked="" type="checkbox"/> Restringido a trabajadores o		<b>27. USUARIOS</b> <input type="checkbox"/> Escolares <input type="checkbox"/> Deportistas de competición <input checked="" type="checkbox"/> Deportistas en general
<b>28. EFICIENCIA ENERGÉTICA</b>		<b>TRATAMIENTO DE RESIDUOS</b> <input type="checkbox"/> Previo a la recogida <input checked="" type="checkbox"/> Separación		<b>CALIFICACIÓN ENERGÉTICA DE EDIFICACIONES</b>	
<b>DISEÑO</b> <input type="checkbox"/> Bioclimático <input type="checkbox"/> Ecoeficiente		<b>GESTIÓN DEL AGUA</b> Superficie regable (m <sup>2</sup> ): <input type="checkbox"/> Sistemas de ahorro		<b>TIPO DE EDIFICACIÓN</b> _____ _____ _____ _____ <b>CALIFICACIÓN</b> _____ _____ _____ _____ _____	
<b>INSTALACIÓN PROPIA DE ENERGÍA RENOVABLE</b> <input type="checkbox"/> Planta de generación propia Tipo de generador:					
<b>29. PROTECCIÓN CONTRA INCENDIOS</b> <input checked="" type="checkbox"/> Alumbrado de emergencia <input type="checkbox"/> Bocas de incendios equipadas <input checked="" type="checkbox"/> Extintores portátiles <input type="checkbox"/> Detección					

<b>Código Seguro De Verificación:</b>	TP6zbRCB6h6qmKVx8agLkw==	<b>Estado</b>	<b>Fecha y hora</b>	
<b>Firmado Por</b>	Josefa Ganfornina Dorantes	Firmado	07/03/2022 10:41:03	
<b>Observaciones</b>	DILIGENCIA. Para hacer constar que este documento ha sido APROBADO INICIALMENTE por el Pleno de este Ayuntamiento, en sesión celebrada el día 23 de febrero de 2022. LA SECRETARIA ACCIDENTAL.	<b>Página</b>	1448/2041	
<b>Url De Verificación</b>	<a href="https://portal.dipusevilla.es/vfirmaAytos/code/TP6zbRCB6h6qmKVx8agLkw==">https://portal.dipusevilla.es/vfirmaAytos/code/TP6zbRCB6h6qmKVx8agLkw==</a>			



<p><b>30. PROPIEDAD</b></p> <p>Nombre de la persona propietaria: MANUEL CASTILLO FERNÁNDEZ</p> <p><input type="checkbox"/> Propiedad pública</p> <ul style="list-style-type: none"> <li><input type="checkbox"/> Admón. General del Estado</li> <li><input type="checkbox"/> Admón. Autonómica</li> <li><input type="checkbox"/> Admón. Local</li> </ul> <p><input checked="" type="checkbox"/> Propiedad privada</p> <ul style="list-style-type: none"> <li><input checked="" type="checkbox"/> Privados deportivos             <ul style="list-style-type: none"> <li><input type="checkbox"/> Asociativos</li> <li><input checked="" type="checkbox"/> Empresas</li> </ul> </li> <li><input type="checkbox"/> Privados no deportivos             <ul style="list-style-type: none"> <li><input type="checkbox"/> Educativos</li> <li><input type="checkbox"/> Religiosos</li> <li><input type="checkbox"/> Sociedades Empresariales</li> <li><input type="checkbox"/> Residenciales</li> <li><input type="checkbox"/> Turísticos</li> <li><input type="checkbox"/> Otros</li> </ul> </li> </ul>	<p><b>31. GESTIÓN</b></p> <p><input checked="" type="checkbox"/> La persona gestora de la instalación es la misma que la propietaria</p> <p>Nombre de la persona gestora:</p> <p><input type="checkbox"/> Gestión pública</p> <ul style="list-style-type: none"> <li><input type="checkbox"/> Admón. General del Estado</li> <li><input type="checkbox"/> Admón. Autonómica</li> <li><input type="checkbox"/> Admón. Local</li> </ul> <p><input type="checkbox"/> Gestión privada</p> <ul style="list-style-type: none"> <li><input type="checkbox"/> Privada deportiva             <ul style="list-style-type: none"> <li><input type="checkbox"/> Asociativos</li> <li><input type="checkbox"/> Empresas</li> </ul> </li> <li><input type="checkbox"/> Privada no deportiva             <ul style="list-style-type: none"> <li><input type="checkbox"/> Educativos</li> <li><input type="checkbox"/> Religiosos</li> <li><input type="checkbox"/> Sociedades Empresariales</li> <li><input type="checkbox"/> Residenciales</li> <li><input type="checkbox"/> Turísticos</li> <li><input type="checkbox"/> Otros</li> </ul> </li> </ul>
<p><b>32. Observaciones</b></p>	

<b>Código Seguro De Verificación:</b>	TP6zbRCB6h6qmKVx8agLkw==	<b>Estado</b>	<b>Fecha y hora</b>	
<b>Firmado Por</b>	Josefa Ganformina Dorantes	Firmado	07/03/2022 10:41:03	
<b>Observaciones</b>	DILIGENCIA. Para hacer constar que este documento ha sido APROBADO INICIALMENTE por el Pleno de este Ayuntamiento, en sesión celebrada el día 23 de febrero de 2022. LA SECRETARIA ACCIDENTAL.	<b>Página</b>	1449/2041	
<b>Url De Verificación</b>	<a href="https://portal.dipusevilla.es/vfirmaAytos/code/TP6zbRCB6h6qmKVx8agLkw==">https://portal.dipusevilla.es/vfirmaAytos/code/TP6zbRCB6h6qmKVx8agLkw==</a>			

<b>JUNTA DE ANDALUCÍA</b>	<b>FORMULARIO DE DATOS PARA SU INCORPORACIÓN AL INVENTARIO ANDALUZ DE INSTALACIONES DEPORTIVAS</b>	<b>ANEXO I</b>
		Rev. 04
	<b>3. DATOS GENERALES DE LA INSTALACIÓN</b>	Hoja 3 de 3

### 3.2. SERVICIOS AUXILIARES

<b>1. MOVILIDAD</b>	
<input checked="" type="checkbox"/> Transporte colectivo (estación o parada de transporte colectivo en las inmediaciones de la instalación) <input type="checkbox"/> Integración de un Centro de carácter sociocultural o comercial <input checked="" type="checkbox"/> Aparcamiento (propio o en las inmediaciones) <input type="checkbox"/> Servicio público de                      Indicar distancia a punto de servicio más <input type="checkbox"/> Aparcamiento de bicicletas	
<b>2. TERMAL</b>	
<input type="checkbox"/> Sauna <input type="checkbox"/> Hidromasaje <input type="checkbox"/> Baño turco <input type="checkbox"/> Ducha ciclónica	
<b>3. SERVICIOS GENERALES</b>	
<input type="checkbox"/> Bar <input type="checkbox"/> Restaurante <input type="checkbox"/> Residencia deportiva. Número de camas: <input type="checkbox"/> Zona Infantil <input type="checkbox"/> Servicios comerciales <input checked="" type="checkbox"/> Control de acceso	<input checked="" type="checkbox"/> Oficinas <input type="checkbox"/> Salón de actos <input type="checkbox"/> Sala de lectura <input type="checkbox"/> Sala de exposiciones <input type="checkbox"/> Aula de formación
<b>4. SALUD Y ESTÉTICA</b>	
<input type="checkbox"/> Centro Médico <input type="checkbox"/> Enfermería <input type="checkbox"/> Desfibrilador permanente <input type="checkbox"/> Conexión 112	<input type="checkbox"/> Peluquería <input type="checkbox"/> Estética <input type="checkbox"/> Fisioterapia <input type="checkbox"/> Masaje
<b>5. SERVICIOS DE MANTENIMIENTO</b>	
<input checked="" type="checkbox"/> Almacén general <input checked="" type="checkbox"/> Taller de mantenimiento	
<b>6. OTROS</b>	
MANTENIMIENTO DE MÁQUINAS IN SITU.	


<b>Código Seguro De Verificación:</b>	TP6zbRCB6h6qmKVx8agLkw==	<b>Estado</b>	<b>Fecha y hora</b>
<b>Firmado Por</b>	Josefa Ganformina Dorantes	Firmado	07/03/2022 10:41:03
<b>Observaciones</b>	DILIGENCIA. Para hacer constar que este documento ha sido APROBADO INICIALMENTE por el Pleno de este Ayuntamiento, en sesión celebrada el día 23 de febrero de 2022. LA SECRETARIA ACCIDENTAL.	<b>Página</b>	1450/2041
<b>Url De Verificación</b>	<a href="https://portal.dipusevilla.es/vfirmaAytos/code/TP6zbRCB6h6qmKVx8agLkw==">https://portal.dipusevilla.es/vfirmaAytos/code/TP6zbRCB6h6qmKVx8agLkw==</a>		



<b>JUNTA DE ANDALUCÍA</b>	<b>FORMULARIO DE DATOS PARA SU INCORPORACIÓN AL INVENTARIO ANDALUZ DE INSTALACIONES DEPORTIVAS</b>	<b>ANEXO II</b>
		Rev. 04
	<b>4. DATOS DE LOS ESPACIOS DEPORTIVOS</b>	Hoja 1 de 8

**4.1. ATRIBUTOS GENERALES (a rellenar por cada espacio deportivo)**

<b>1. CLASE DE ESPACIO DEPORTIVO</b>		<b>2. ACTIVIDAD DEPORTIVA PRINCIPAL</b>		<b>3. OTRAS ACTIVIDADES</b>	
<b>ESPACIO CONVENCIONAL</b>		<b>AEROBIC</b>		<b>ENTRENAMIENTO PERSONAL</b>	
<b>4. CERRAMIENTO</b> <input type="checkbox"/> Espacio abierto <input type="checkbox"/> Aire libre (no dispone de cubierta) <input type="checkbox"/> Cerramiento estacional (temporadas) <input type="checkbox"/> Sólo cubierto (con abertura lateral) <input checked="" type="checkbox"/> Recinto cerrado <input checked="" type="checkbox"/> Cerrado fijo (cerramiento tradicional) <input type="checkbox"/> Cubierta móvil <input type="checkbox"/> Cerramiento textil		<b>5. ESTADO DE USO</b> <input checked="" type="checkbox"/> En uso <input checked="" type="checkbox"/> Normal <input type="checkbox"/> Estacional <input type="checkbox"/> Fuera de uso <input type="checkbox"/> En construcción <input type="checkbox"/> En remodelación <input type="checkbox"/> Fuera de uso		<b>6. ILUMINACIÓN (USO NOCTURNO)</b> <input checked="" type="checkbox"/> Permite el uso <input checked="" type="checkbox"/> Permite competición <input checked="" type="checkbox"/> Permite entrenamientos <input type="checkbox"/> No permite el uso nocturno <input type="checkbox"/> No hay iluminación <input type="checkbox"/> Es parcial o insuficiente	
<b>7. PAVIMENTO</b> (sobre el que se desarrolla la actividad deportiva) <input type="checkbox"/> Natural. <input checked="" type="checkbox"/> Madera. Madera - rígido <input type="checkbox"/> Hierba artificial. <input type="checkbox"/> Sintéticos. <input type="checkbox"/> Metálicos. <input type="checkbox"/> Hormigones y aglomerados. <input type="checkbox"/> Baldosas y similar. <input type="checkbox"/> Otros pavimentos.			<b>8. CONSERVACIÓN DEL PAVIMENTO</b> <input checked="" type="checkbox"/> Permite la práctica deportiva <input checked="" type="checkbox"/> Bueno <input type="checkbox"/> Regular <input type="checkbox"/> No permite la práctica deportiva <input type="checkbox"/> Mal estado <input type="checkbox"/> Inservible		
<b>9. AÑO CONSTRUCCIÓN</b> 2000	<b>10. AÑO REMODELACIÓN</b> 2019	<b>11. ALTURA LIBRE</b> 3 metros	<b>14. BAJA</b> <input type="checkbox"/> El espacio deportivo es BAJA      Fecha de baja:		
<b>12. SISTEMA DE CALEFACCIÓN</b> <input checked="" type="checkbox"/> Posee sistema de calefacción		<b>13. SISTEMA DE CLIMATIZACIÓN</b> <input checked="" type="checkbox"/> Posee sistema de climatización			
<b>15. OBSERVACIONES</b>					

<b>Código Seguro De Verificación:</b>	TP6zbRCB6h6qmKVx8agLkw==	<b>Estado</b>	<b>Fecha y hora</b>		
<b>Firmado Por</b>	Josefa Ganfornina Dorantes	Firmado	07/03/2022 10:41:03		
<b>Observaciones</b>	DILIGENCIA. Para hacer constar que este documento ha sido APROBADO INICIALMENTE por el Pleno de este Ayuntamiento, en sesión celebrada el día 23 de febrero de 2022. LA SECRETARIA ACCIDENTAL.		<b>Página</b>		1451/2041
<b>Url De Verificación</b>	<a href="https://portal.dipusevilla.es/vfirmaAytos/code/TP6zbRCB6h6qmKVx8agLkw==">https://portal.dipusevilla.es/vfirmaAytos/code/TP6zbRCB6h6qmKVx8agLkw==</a>				

<b>JUNTA DE ANDALUCIA</b>	<b>FORMULARIO DE DATOS PARA SU INCORPORACIÓN AL INVENTARIO ANDALUZ DE INSTALACIONES DEPORTIVAS</b>	<b>ANEXO II</b>
		Rev. 04
	<b>4. DATOS DE LOS ESPACIOS DEPORTIVOS</b>	Hoja 2 de 8

#### 4.2. ESPACIOS CONVENCIONALES Y SUS ATRIBUTOS ESPECÍFICOS


<b>1. PISTAS POLIDEPORTIVAS</b>	<input type="checkbox"/> Pista polideportiva de 400 m <sup>2</sup> hasta 800 m <sup>2</sup> de superficie. <input type="checkbox"/> Pista polideportiva de 800 m <sup>2</sup> hasta 1000 m <sup>2</sup> de superficie. <input type="checkbox"/> Pista polideportiva de 1000 m <sup>2</sup> o mayor superficie.	<b>2. PISTAS ESPECIALIZADAS Y OTRAS PISTAS</b>	<input type="checkbox"/> Pista de tenis (Sup. ≥400 m <sup>2</sup> ) <input type="checkbox"/> Pista de hielo (Sup. ≥400 m <sup>2</sup> ) <input type="checkbox"/> Pista de petanca (Sup. ≥20 m <sup>2</sup> ) <input type="checkbox"/> Otras pistas (Sup. ≥400 m <sup>2</sup> ) <input type="checkbox"/> Otras pistas (Sup. <400 m <sup>2</sup> )	Atributos específicos	Largo (m): Ancho (m): Superficie (m <sup>2</sup> ): Orientación eje longitudinal:
<b>1. PISTAS POLIDEPORTIVAS CON FRONTÓN</b>	<input type="checkbox"/> Pista polideportiva de 400 m <sup>2</sup> hasta 800 m <sup>2</sup> con frontón. <input type="checkbox"/> Pista polideportiva de 800 m <sup>2</sup> hasta 1000 m <sup>2</sup> con frontón. <input type="checkbox"/> Pista polideportiva de 800 m <sup>2</sup> o mayor superficie con frontón.	<b>2. FRONTONES Y OTRAS PISTAS DE PARED</b>	<input type="checkbox"/> Frontón (Sup. ≥200 m <sup>2</sup> ) <input type="checkbox"/> Padel (Sup. ≥150 m <sup>2</sup> ) <input type="checkbox"/> Squash (Sup. ≥50 m <sup>2</sup> ) <input type="checkbox"/> Trinquete (Sup. ≥200 m <sup>2</sup> ) <input type="checkbox"/> Otras pistas (Sup. ≥400 m <sup>2</sup> ) <input type="checkbox"/> Otras pistas (Sup. <400 m <sup>2</sup> )	Atributos específicos	Largo (m): Ancho (m): Altura pared (m): Superficie (m <sup>2</sup> ): Número de paredes: Orientación eje longitudinal:
<b>1. CAMPOS POLIDEPORTIVOS</b>	<input type="checkbox"/> Campo polideportivo de 2000 m <sup>2</sup> hasta 4000 m <sup>2</sup> de superficie. <input type="checkbox"/> Campo polideportivo de 4000 m <sup>2</sup> hasta 8000 m <sup>2</sup> de superficie. <input type="checkbox"/> Campo polideportivo de 8000 m <sup>2</sup> o mayor superficie	<b>2. CAMPOS ESPECIALIZADOS Y OTROS CAMPOS</b>	<input type="checkbox"/> Campo de fútbol (sup. mín. 4000 m <sup>2</sup> ) <input type="checkbox"/> Campo de fútbol-7 (sup. mín. 1500 m <sup>2</sup> ) <input type="checkbox"/> Campo de rugby (sup. mín. 4000 m <sup>2</sup> ) <input type="checkbox"/> Campo de hockey (sup. mín. 4000 m <sup>2</sup> ) <input type="checkbox"/> Campo de béisbol (sup. mín. 4000 m <sup>2</sup> ) <input type="checkbox"/> Campo de softbol (sup. mín. 1500 m <sup>2</sup> ) <input type="checkbox"/> Zona de lanzamiento de atletismo (campo interior pista de atletismo, mín. 2000 m <sup>2</sup> ) <input type="checkbox"/> Otros campos (sup. ≥2000 m <sup>2</sup> ) <input type="checkbox"/> Otros campos (sup. <2000 m <sup>2</sup> )	Atributos específicos	Tipo de Césped <input type="checkbox"/> Natural <input type="checkbox"/> Artificial Largo (m): Ancho (m): Superficie (m <sup>2</sup> ): Superficie regable: Orientación eje longitudinal:
<b>1. ESPACIOS LONGITUDINALES DE ATLETISMO</b>	<input type="checkbox"/> Pista de atletismo de 400 m. <input type="checkbox"/> Pista de atletismo de 300 m. <input type="checkbox"/> Pista de atletismo de 200 m. <input type="checkbox"/> Otras pistas atletismo, mín. de 100 m. <input type="checkbox"/> Recta carreras de atletismo (mín. 50m). <input type="checkbox"/> Recta de saltos: longitud, triple y pértiga (mínimo 40 m). <input type="checkbox"/> Zona de salto de altura (mínimo 40 m).	<b>2. OTROS ESPACIOS LONGITUDINALES</b>	<input type="checkbox"/> Velódromo (Sup. <200 m). <input type="checkbox"/> Patinódromo (Sup. <200 m). <input type="checkbox"/> Anillo de hielo (Sup. <200 m). <input type="checkbox"/> Otros espacios longitudinales (Sup. ≥100m).	Atributos específicos	Largo (m): Ancho (m): Superficie (m <sup>2</sup> ): Número de calles: Orientación eje longitudinal:
<b>1. VASOS DEPORTIVOS</b>	<input type="checkbox"/> Vaso deportivo de 25 m. <input type="checkbox"/> Vaso deportivo de 33 m. <input type="checkbox"/> Vaso deportivo de 50 m.	<b>2. OTROS VASOS</b>	<input type="checkbox"/> Vaso de enseñanza. <input type="checkbox"/> Vaso recreativo. <input type="checkbox"/> Vaso hidromasaje. <input type="checkbox"/> Vaso de chapoteo. <input type="checkbox"/> Otros vasos (Sup. ≥50 m <sup>2</sup> ). <input type="checkbox"/> Otros vasos (Sup. <50 m <sup>2</sup> ).	Atributos específicos	Largo (m): Ancho (m): Profundidad máxima (m): Profundidad mínima (m): Pendiente del suelo: Número de calles: Superficie (m <sup>2</sup> ): <b>Rebosadero del vaso:</b> <b>Accesibilidad al vaso:</b> Orientación eje longitudinal: <b>Pavimento recinto vasos:</b> Sistema calentamiento agua: Fuente de energía: Sistema tratamiento agua:
<b>6. SALAS</b> (recinto cerrado sin los requerimientos dimensionales de las pistas, por lo que pueden ser irregulares o incluso tener columnas, etc...)					

<b>Código Seguro De Verificación:</b>	TP6zbRCB6h6qmKVx8agLkw==	<b>Estado</b>	Fecha y hora
<b>Firmado Por</b>	Josefa Ganformina Dorantes	Firmado	07/03/2022 10:41:03
<b>Observaciones</b>	DILIGENCIA. Para hacer constar que este documento ha sido APROBADO INICIALMENTE por el Pleno de este Ayuntamiento, en sesión celebrada el día 23 de febrero de 2022. LA SECRETARIA ACCIDENTAL.	<b>Página</b>	1452/2041
<b>Url De Verificación</b>	<a href="https://portal.dipusevilla.es/vfirmaAytos/code/TP6zbRCB6h6qmKVx8agLkw==">https://portal.dipusevilla.es/vfirmaAytos/code/TP6zbRCB6h6qmKVx8agLkw==</a>		



<b>JUNTA DE ANDALUCIA</b>	<b>FORMULARIO DE DATOS PARA SU INCORPORACIÓN AL INVENTARIO ANDALUZ DE INSTALACIONES DEPORTIVAS</b>	<b>ANEXO II</b>
		Rev. 04
	<b>4. DATOS DE LOS ESPACIOS DEPORTIVOS</b>	Hoja 3 de 8

1. SALAS POLIVALENTES	<input checked="" type="checkbox"/> Sala polivalente de 100 hasta 200 m <sup>2</sup> <input type="checkbox"/> Sala polivalente de 200 hasta 300 m <sup>2</sup> <input type="checkbox"/> Sala polivalente de 300 a mayor sup.	2. SALAS ESPECIALIZADAS Y OTRAS SALAS	<input type="checkbox"/> Sala equipada. <input type="checkbox"/> Sala de artes marciales. <input type="checkbox"/> Sala de esgrima. <input type="checkbox"/> Sala de tiro con arco. <input type="checkbox"/> Sala de tiro de precisión. <input type="checkbox"/> Sala especializada. <input type="checkbox"/> Otras salas (Sup. <50 m <sup>2</sup> ). <input type="checkbox"/> Otras salas (Sup. ≥ 50 m <sup>2</sup> ).	Atributos específicos	Largo (m): 13.75 Ancho (m): 8 Superficie (m <sup>2</sup> ): 110 Altura de la sala: 3 Orientación eje longitudinal: NORESTE
<b>7. OBSERVACIONES</b>					

<b>Código Seguro De Verificación:</b>	TP6zbRCB6h6qmKVx8agLkw==	<b>Estado</b>	<b>Fecha y hora</b>	
<b>Firmado Por</b>	Josefa Ganformina Dorantes	Firmado	07/03/2022 10:41:03	
<b>Observaciones</b>	DILIGENCIA. Para hacer constar que este documento ha sido APROBADO INICIALMENTE por el Pleno de este Ayuntamiento, en sesión celebrada el día 23 de febrero de 2022. LA SECRETARIA ACCIDENTAL.	<b>Página</b>	1453/2041	
<b>Url De Verificación</b>	<a href="https://portal.dipusevilla.es/vfirmaAytos/code/TP6zbRCB6h6qmKVx8agLkw==">https://portal.dipusevilla.es/vfirmaAytos/code/TP6zbRCB6h6qmKVx8agLkw==</a>			

<b>JUNTA DE ANDALUCÍA</b>	<b>FORMULARIO DE DATOS PARA SU INCORPORACIÓN AL INVENTARIO ANDALUZ DE INSTALACIONES DEPORTIVAS</b>	<b>ANEXO II</b>
		Rev. 04
	<b>4. DATOS DE LOS ESPACIOS DEPORTIVOS</b>	Hoja 4 de 8

#### 4.3. ESPACIOS SINGULARES Y SUS ATRIBUTOS ESPECÍFICOS


<b>CAMPO DE JUEGO</b>	<input type="checkbox"/> Campos de golf (al menos 9 hoyos, de par 3,4 o 5). <input type="checkbox"/> Pitch and putt. <input type="checkbox"/> Campo de golf rústico. <input type="checkbox"/> Otros campos de golf.	<b>ZONA DE PRÁCTICAS</b>	<input type="checkbox"/> Campo de prácticas. <input type="checkbox"/> Zona de <i>approach</i> . <input type="checkbox"/> Zona de pateo (patting-green).	Atributos específicos	Número de hoyos Longitud (m) Par del campo Superficie (m <sup>2</sup> ) Superficie Regable (m <sup>2</sup> ):
	<b>2. CIRCUITOS DE MOTOR</b> <input type="checkbox"/> Circuito de velocidad (L ≥ 2000 m) <input type="checkbox"/> Circuito de karts (L ≥ 200 m) <input type="checkbox"/> Circuito de motocross (L ≥ 500 m) <input type="checkbox"/> Otros circuitos de motor			Atributos específicos	Longitud del recorrido (m) Nº curvas derecha e izquierda: / Anchura de la pista (m) Parrilla de salida/nº pilotos /
	<b>3. CIRCUITO DE CARRERA A PIE</b> Circuito de carrera a pie. <input type="checkbox"/>			Atributos específicos	Longitud del recorrido (m) Estaciones de ejercicio.
	<b>4. CIRCUITO DE BICICLETA</b> <input type="checkbox"/> Circuito de bicicleta (circuito cerrado). <input type="checkbox"/> Carril-bici.			Atributos específicos	Longitud del tramo (m) Longitud total (m)
	<b>5. CANAL DE REMO Y PIRAGÜISMO</b> <input type="checkbox"/> Canal aguas tranquilas. <input type="checkbox"/> Canal aguas bravas.			Atributos específicos	Longitud del tramo (m) Profundidad (m) Nº calles Desnivel
	<b>6. ZONAS DE DEPORTE DE INVIERNO</b> <input type="checkbox"/> Trampolín de saltos. <input type="checkbox"/> Pista de esquí. <input type="checkbox"/> Pista de esquí de fondo. <input type="checkbox"/> Parque de snowboard. <input type="checkbox"/> Circuito de fondo y tiro. <input type="checkbox"/> Otras zonas.			Atributos específicos	Altura (m) –solo para trampolín- Desnivel Dificultad –solo para esquí- Longitud (m) <input type="checkbox"/> Nieve artificial Denominación pista
	<b>7. ESPACIOS DE HÍPICA</b> <input type="checkbox"/> Pista de carreras hípicas. <input type="checkbox"/> Pista de concurso. <input type="checkbox"/> Picadero. <input type="checkbox"/> Pista de ensayo. <input type="checkbox"/> Pista de saltos. <input type="checkbox"/> Campo de polo. <input type="checkbox"/> Otras pistas.			Atributos específicos	Longitud (m) Ancho (m) Superficie (m <sup>2</sup> )
	<b>8. ESTRUCTURAS ARTIFICIALES DE ESCALADA</b> Estructuras artificiales construidas para la práctica de deportes de montaña y escalada. Las zonas naturales equipadas para esta actividad se consideran áreas de actividad. <input type="checkbox"/> Muro de escalada. <input type="checkbox"/> Bulder (altura menor a 3 m).			Atributos específicos	Altura máxima (m) Superficie de escalada (m <sup>2</sup> ) <input type="checkbox"/> Presas Material
	<b>9. PISTAS DE MONOPATÍN Y PATÍN LÍNEA</b> <input type="checkbox"/> Pista monopatín y patín en línea. <input type="checkbox"/> Circuito monopatín y patín en línea. <input type="checkbox"/> Campo monopatín y patín en línea (skate park...).			Atributos específicos	Longitud –solo circuitos- <input type="checkbox"/> Estructura en U (half pipe) Superficie (m <sup>2</sup> )
	<b>10. PISTAS DE MODELISMO</b> <input type="checkbox"/> Circuito de automodelismo. <input type="checkbox"/> Campo de aeromodelismo. <input type="checkbox"/> Otras zonas de modalismo.			Atributos específicos	Longitud (m) Diámetro (si es circular): (m) Ancho (m)

Código Seguro De Verificación:	TP6zbrCB6h6qmKVx8agLkw==	Estado	Fecha y hora
Firmado Por	Josefa Ganfornina Dorantes	Firmado	07/03/2022 10:41:03
Observaciones	DILIGENCIA. Para hacer constar que este documento ha sido APROBADO INICIALMENTE por el Pleno de este Ayuntamiento, en sesión celebrada el día 23 de febrero de 2022. LA SECRETARÍA ACCIDENTAL.	Página	1454/2041
Url De Verificación	<a href="https://portal.dipusevilla.es/vfirmaAytos/code/TP6zbrCB6h6qmKVx8agLkw==">https://portal.dipusevilla.es/vfirmaAytos/code/TP6zbrCB6h6qmKVx8agLkw==</a>		



<b>JUNTA DE ANDALUCÍA</b>	<b>FORMULARIO DE DATOS PARA SU INCORPORACIÓN AL INVENTARIO ANDALUZ DE INSTALACIONES DEPORTIVAS</b>	<b>ANEXO II</b>
		Rev. 04
	<b>4. DATOS DE LOS ESPACIOS DEPORTIVOS</b>	Hoja 5 de 8

<b>11. CAMPOS DE TIRO</b> <input type="checkbox"/> Campo de tiro vuelo. <input type="checkbox"/> Campo de tiro de precisión. <input type="checkbox"/> Campo de tiro al plato. <input type="checkbox"/> Campo de tiro con arco. <input type="checkbox"/> Otros campos de tiro.	Atributos específicos	Longitud (m) Superficie (m²) Nº de puestos
<b>12. ZONAS DE JUEGOS POPULARES O/Y TRADICIONALES</b> <input type="checkbox"/> Pista calva. <input type="checkbox"/> Pista de tanga. <input type="checkbox"/> Pista de lanzamiento de barra castellana. <input type="checkbox"/> Pista de lanzamiento de barra aragonesa. <input type="checkbox"/> Corro de lucha. <input type="checkbox"/> Carril de Bolos Huertanos. <input type="checkbox"/> Campo de bolos Cartagenero. <input type="checkbox"/> Bolera. <input type="checkbox"/> Campo de billar romano. <input type="checkbox"/> Campo de llave (chave). <input type="checkbox"/> Otras zonas de juegos populares. Indicar:	Atributos específicos	Largo (m) Ancho (m) Superficie (m²) Diámetro (en el caso de que sean circulares) (m)
<b>13. OTROS ESPACIOS SINGULARES</b> <input type="checkbox"/> Campo de minigolf. <input type="checkbox"/> Pista de bowling. <input type="checkbox"/> Campo de casting. <input type="checkbox"/> Remo en banco fijo (con balsa). <input type="checkbox"/> Otros espacios singulares. Indicar:	Atributos específicos	Superficie (m²) Nº de puestos
<b>14. OBSERVACIONES</b>		


<b>Código Seguro De Verificación:</b>	TP6zbRCB6h6qmKVx8agLkw==	<b>Estado</b>	<b>Fecha y hora</b>	
<b>Firmado Por</b>	Josefa Ganformina Dorantes	Firmado	07/03/2022 10:41:03	
<b>Observaciones</b>	DILIGENCIA. Para hacer constar que este documento ha sido APROBADO INICIALMENTE por el Pleno de este Ayuntamiento, en sesión celebrada el día 23 de febrero de 2022. LA SECRETARIA ACCIDENTAL.	<b>Página</b>	1455/2041	
<b>Url De Verificación</b>	<a href="https://portal.dipusevilla.es/vfirmaAytos/code/TP6zbRCB6h6qmKVx8agLkw==">https://portal.dipusevilla.es/vfirmaAytos/code/TP6zbRCB6h6qmKVx8agLkw==</a>			

<b>JUNTA DE ANDALUCÍA</b>	<b>FORMULARIO DE DATOS PARA SU INCORPORACIÓN AL INVENTARIO ANDALUZ DE INSTALACIONES DEPORTIVAS</b>	<b>ANEXO II</b>
		Rev. 04
	<b>4. DATOS DE LOS ESPACIOS DEPORTIVOS</b>	Hoja 6 de 8

#### 4.4. ÁREAS DE ACTIVIDAD Y SUS ATRIBUTOS ESPECÍFICOS

##### 4.4.1. ÁREAS TERRESTRES

<b>1. ESCALADA</b> <input type="checkbox"/> Zona de escalada	Atributos específicos	Desnivel (altura en metros): Número de vías: <input type="checkbox"/> Señalización <input type="checkbox"/> Equipadas
<b>2. VÍAS FERRATAS</b> (recorrido por espacios rocosos con elementos de progresión) <input type="checkbox"/> Vía ferrata	Atributos específicos	Desnivel (m) <input type="checkbox"/> Señalización <input type="checkbox"/> Equipadas
<b>3. RUTA ECUESTRE</b> <input type="checkbox"/> Ruta ecuestre	Atributos específicos	Longitud (m) <input type="checkbox"/> Señalización
<b>4. CAMPO DE RECORRIDO DE TIRO Y DE CAZA</b> (cotos de caza) <input type="checkbox"/> Campo de tiro y caza	Atributos específicos	Superficie (m <sup>2</sup> )
<b>5. CAVIDADES</b> <input type="checkbox"/> Simas <input type="checkbox"/> Cuevas	Atributos específicos	Desnivel <input type="checkbox"/> Turísticas Longitud (m) <input type="checkbox"/> Mapa topográfico <input type="checkbox"/> Tramos subacuáticos
<b>6. VÍAS VERDES Y CAMINOS NATURALES</b> <input type="checkbox"/> Vía verde <input type="checkbox"/> Camino de siga <input type="checkbox"/> Otros caminos naturales (históricos, cañadas, rural, etc...)	Atributos específicos	Longitud del tramo principal (m) <input type="checkbox"/> Señalización
<b>7. SENDEROS</b> (GR, PR, locales, urbanos, etc...) <input type="checkbox"/> Gran recorrido (GR) <input type="checkbox"/> Pequeño recorrido (PR) <input type="checkbox"/> Sendero Local (SL) <input type="checkbox"/> Sendero Urbano (SU)	Atributos específicos	Longitud del tramo municipal (m)
<b>8. ACTIVIDAD FÍSICO-DEPORTIVA EN PLAYAS Y RÍOS</b> <input type="checkbox"/> Playas naturales <input type="checkbox"/> Playas artificiales <input type="checkbox"/> Ríos y lagos	Atributos específicos	<input type="checkbox"/> Límite de la zona de baño recomendada <input type="checkbox"/> Equipamientos para juegos deportivos <input type="checkbox"/> Zona delimitada de varada
<b>9. ITINERARIOS DE BICICLETAS DE MONTAÑA</b> <input type="checkbox"/> Itinerario de bicicleta de montaña	Atributos específicos	Longitud (m) <input type="checkbox"/> Señalización
<b>10. OTRAS ÁREAS TERRESTRES</b> <input type="checkbox"/> Otras áreas terrestres	Atributos específicos	Denominación


<b>Código Seguro De Verificación:</b>	TP6zbRCB6h6qmKVx8agLkw==	<b>Estado</b>	<b>Fecha y hora</b>	
<b>Firmado Por</b>	Josefa Ganformina Dorantes	Firmado	07/03/2022 10:41:03	
<b>Observaciones</b>	DILIGENCIA. Para hacer constar que este documento ha sido APROBADO INICIALMENTE por el Pleno de este Ayuntamiento, en sesión celebrada el día 23 de febrero de 2022. LA SECRETARÍA ACCIDENTAL.	<b>Página</b>	1456/2041	
<b>Url De Verificación</b>	<a href="https://portal.dipusevilla.es/vfirmaAytos/code/TP6zbRCB6h6qmKVx8agLkw==">https://portal.dipusevilla.es/vfirmaAytos/code/TP6zbRCB6h6qmKVx8agLkw==</a>			



<b>JUNTA DE ANDALUCÍA</b>	<b>FORMULARIO DE DATOS PARA SU INCORPORACIÓN AL INVENTARIO ANDALUZ DE INSTALACIONES DEPORTIVAS</b>	<b>ANEXO II</b>
		Rev. 04
	<b>4. DATOS DE LOS ESPACIOS DEPORTIVOS</b>	Hoja 7 de 8

#### 4.4.2. ÁREAS AÉREAS

<b>1. VUELOS</b> <input type="checkbox"/> Zona de vuelo a motor <input type="checkbox"/> Zona de vuelo aerostático <input type="checkbox"/> Zona de vuelo sin motor	Atributos específicos	Coord. despegue <input type="checkbox"/> Rampa despegue Coord. aterrizaje Sup. aterrizaje (m <sup>2</sup> ) Longitud máx. (m) <input type="checkbox"/> Señalización
<b>2. PARACAIDISMO</b> <input type="checkbox"/> Zona de paracaidismo	Atributos específicos	<input type="checkbox"/> Señalización Sup. aterrizaje (m <sup>2</sup> )
<b>3. COLOMBÓDROMO</b> <input type="checkbox"/> Campo de entrenamiento	Atributos específicos	Radio (m) <input type="checkbox"/> Sistemas audiovisuales
<b>4. OTRAS ÁREAS AÉREAS</b> <input type="checkbox"/> Otras áreas aéreas	Atributos específicos	Denominación

<b>Código Seguro De Verificación:</b>	TP6zbRCB6h6qmKVx8agLkw==	<b>Estado</b>	<b>Fecha y hora</b>	
<b>Firmado Por</b>	Josefa Ganformina Dorantes	Firmado	07/03/2022 10:41:03	
<b>Observaciones</b>	DILIGENCIA. Para hacer constar que este documento ha sido APROBADO INICIALMENTE por el Pleno de este Ayuntamiento, en sesión celebrada el día 23 de febrero de 2022. LA SECRETARIA ACCIDENTAL.	<b>Página</b>	1457/2041	
<b>Url De Verificación</b>	<a href="https://portal.dipusevilla.es/vfirmaAytos/code/TP6zbRCB6h6qmKVx8agLkw==">https://portal.dipusevilla.es/vfirmaAytos/code/TP6zbRCB6h6qmKVx8agLkw==</a>			

<b>JUNTA DE ANDALUCÍA</b>	<b>FORMULARIO DE DATOS PARA SU INCORPORACIÓN AL INVENTARIO ANDALUZ DE INSTALACIONES DEPORTIVAS</b>	<b>ANEXO II</b>
		Rev. 04
	<b>4. DATOS DE LOS ESPACIOS DEPORTIVOS</b>	Hoja 8 de 8

#### 4.4.3. AREAS ACUÁTICAS

<b>1. VELA</b> <input type="checkbox"/> Zona acuática de vela	Atributos específicos	<input type="checkbox"/> Señalización
<b>2. BARRANCOS</b> <input type="checkbox"/> Itinerario en barranco	Atributos específicos	Denominación <input type="checkbox"/> Rápeles Desnivel (m) <input type="checkbox"/> Señalización Longitud (m) <input type="checkbox"/> Sifones <input type="checkbox"/> Caudal permanente de agua <input type="checkbox"/> Equipadas
<b>3. ACTIVIDADES A MOTOR</b> <input type="checkbox"/> Zona acuática de actividades a motor	Atributos específicos	<input type="checkbox"/> Señalización
<b>4. ACTIVIDAD SUBACUÁTICA</b> (se pueden desarrollar en lagos, presas, embalses, ríos y mar) <input type="checkbox"/> Zona de pesca submarina <input type="checkbox"/> Zona de inmersión <input type="checkbox"/> Otras zonas de actividades subacuáticas	Atributos específicos	<input type="checkbox"/> Señalización
<b>5. SURF</b> <input type="checkbox"/> Zona de surf	Atributos específicos	<input type="checkbox"/> Señalización
<b>6. ESQUÍ ACUÁTICO</b> <input type="checkbox"/> Zona de esquí acuático	Atributos específicos	<input type="checkbox"/> Señalización Longitud (m)
<b>7. REMO Y PIRAGÜISMO</b> <input type="checkbox"/> Remo en aguas tranquilas <input type="checkbox"/> Piragüismo en aguas tranquilas <input type="checkbox"/> Piragüismo en aguas bravas	Atributos específicos	<input type="checkbox"/> Señalización Longitud (m)
<b>8. OTRAS ÁREAS ACUÁTICAS</b> <input type="checkbox"/> Otras áreas acuáticas	Atributos específicos	Denominación

#### 4.4.4. OBSERVACIONES

--

<b>Código Seguro De Verificación:</b>	TP6zbRCB6h6qmKVx8agLkw==	<b>Estado</b>	Firmado
<b>Firmado Por</b>	Josefa Ganformina Dorantes	<b>Fecha y hora</b>	07/03/2022 10:41:03
<b>Observaciones</b>	DILIGENCIA. Para hacer constar que este documento ha sido APROBADO INICIALMENTE por el Pleno de este Ayuntamiento, en sesión celebrada el día 23 de febrero de 2022. LA SECRETARIA ACCIDENTAL.	<b>Página</b>	1458/2041
<b>Url De Verificación</b>	<a href="https://portal.dipusevilla.es/vfirmaAytos/code/TP6zbRCB6h6qmKVx8agLkw==">https://portal.dipusevilla.es/vfirmaAytos/code/TP6zbRCB6h6qmKVx8agLkw==</a>		




<b>JUNTA DE ANDALUCÍA</b>	<b>FORMULARIO DE DATOS PARA SU INCORPORACIÓN AL INVENTARIO ANDALUZ DE INSTALACIONES DEPORTIVAS</b>	<b>ANEXO III</b>
		Rev. 04
	<b>5. DATOS ESPACIOS COMPLEMENTARIOS</b>	Hoja 1 de 4

### 5.1. TIPOLOGÍA DE LOS ESPACIOS COMPLEMENTARIOS Y SUS ATRIBUTOS ESPECÍFICOS

#### 5.1.1. ESPACIOS COMPLEMENTARIOS GENÉRICOS


<input checked="" type="checkbox"/> <b>1. VESTUARIOS</b>			
5.1.1.1. Atributos generales	Asociado al espacio/s deportivo/s: SALA AEROBIC <input checked="" type="checkbox"/> Compartido con otras instalaciones <b>Estado de uso:</b> En uso - NORMAL <b>Conservación:</b> Permite el uso - BUENO Año de construcción: 2003 Año de remodelación: 2019  <input type="checkbox"/> El espacio complementario es BAJA Fecha de baja: Motivo:	5.1.1.2. Atributos específicos	<input checked="" type="checkbox"/> Colectivo <input checked="" type="checkbox"/> Adaptado normas accesibilidad Nº salas cambio de ropa 2 Nº armarios de equipo Nº de urinarios 3 Nº cabinas individuales Nº de duchas 9 Nº de inodoros 3 Nº taquillas guardarropa Nº de lavabos 3 Superficie m2 60
		5.1.1.2. Atributos específicos	<input checked="" type="checkbox"/> Individual <input checked="" type="checkbox"/> Adaptado normas accesibilidad <input checked="" type="checkbox"/> Ducha <input checked="" type="checkbox"/> Inodoro <input checked="" type="checkbox"/> Lavabo
<input checked="" type="checkbox"/> <b>2. ASEOS PÚBLICOS</b>			
5.1.1.1. Atributos generales	Asociado al espacio/s deportivo/s: SALA AEROBIC <input checked="" type="checkbox"/> Compartido con otras instalaciones <b>Estado de uso:</b> En uso - NORMAL <b>Conservación:</b> Permite el uso - BUENO Año de construcción: 2003 Año de remodelación: 2019  <input type="checkbox"/> El espacio complementario es BAJA Fecha de baja: Motivo:	5.1.1.2. Atributos específicos	<b>Personas usuarias:</b> COMÚN <input checked="" type="checkbox"/> Adaptado normas accesibilidad Nº de lavabos 2 Nº de urinarios Nº de inodoros 2
<input checked="" type="checkbox"/> <b>3. ALMACÉN DEPORTIVO</b> (Sólo los que se usen exclusivamente para guardar material deportivo)			
5.1.1.1. Atributos generales	Asociado al espacio/s deportivo/s: SALA AEROBIC <input checked="" type="checkbox"/> Compartido con otras instalaciones <b>Estado de uso:</b> En uso - NORMAL <b>Conservación:</b> Permite el uso - BUENO Año de construcción: 2019 Año de remodelación: 2003  <input type="checkbox"/> El espacio complementario es BAJA Fecha de baja: Motivo:	5.1.1.2. Atributos específicos	Altura 2.5 Superficie (m <sup>2</sup> ) 30 <input type="checkbox"/> Dispone de puerta directa al espacio deportivo
<input type="checkbox"/> <b>4. GRADAS</b>			
5.1.1.1. Atributos generales	Asociado al espacio/s deportivo/s: <input type="checkbox"/> Compartido con otras instalaciones <b>Estado de uso:</b> <b>Conservación:</b> Año de construcción: Año de remodelación:  <input type="checkbox"/> El espacio complementario es BAJA Fecha de baja: Motivo:	5.1.1.2. Atributos específicos	<b>Tipo</b> <b>Cubierta</b> Nº plazas de pie Nº plazas sentado <input type="checkbox"/> Plazas reservadas y accesibles para personas discapacitadas
<b>5.1.1.3. OBSERVACIONES</b>			

<b>Código Seguro De Verificación:</b>	TP6zbRCB6h6qmKVx8agLkw==	<b>Estado</b>	<b>Fecha y hora</b>	
<b>Firmado Por</b>	Josefa Ganfornina Dorantes	Firmado	07/03/2022 10:41:03	
<b>Observaciones</b>	DILIGENCIA. Para hacer constar que este documento ha sido APROBADO INICIALMENTE por el Pleno de este Ayuntamiento, en sesión celebrada el día 23 de febrero de 2022. LA SECRETARIA ACCIDENTAL.	<b>Página</b>	1459/2041	
<b>Url De Verificación</b>	<a href="https://portal.dipusevilla.es/vfirmaAytos/code/TP6zbRCB6h6qmKVx8agLkw==">https://portal.dipusevilla.es/vfirmaAytos/code/TP6zbRCB6h6qmKVx8agLkw==</a>			

<b>JUNTA DE ANDALUCÍA</b>	<b>FORMULARIO DE DATOS PARA SU INCORPORACIÓN AL INVENTARIO ANDALUZ DE INSTALACIONES DEPORTIVAS</b>	<b>ANEXO III</b>
		Rev. 04
	<b>5. DATOS ESPACIOS COMPLEMENTARIOS</b>	Hoja 2 de 4

**5.1.2. ESPACIOS COMPLEMENTARIOS ESPECÍFICOS**

<input type="checkbox"/> <b>1. REMONTE</b> (cable esquí / tele sillas – tele cabinas)		5.1.2.1. Atributos generales	Asociado al espacio/s deportivo/s:  <input type="checkbox"/> Compartido con otras instalaciones <b>Estado de uso:</b> <b>Conservación:</b> Año de construcción: Año de remodelación:  <input type="checkbox"/> El espacio complementario es BAJA Fecha de baja: Motivo:	5.1.2.2. Atributos específicos	Longitud (m) Desnivel (m) Capacidad (deportistas/hora) Denominación
<input type="checkbox"/> <b>2. ZONA DE VARADA EN PLAYA</b>		5.1.2.1. Atributos generales	Asociado al espacio/s deportivo/s:  <input type="checkbox"/> Compartido con otras instalaciones <b>Estado de uso:</b> <b>Conservación:</b> Año de construcción: Año de remodelación:  <input type="checkbox"/> El espacio complementario es BAJA Fecha de baja: Motivo:	5.1.2.2. Atributos específicos	Superficie (m²) <b>Pasillo de acceso</b> Denominación
<input type="checkbox"/> <b>3. AERÓDROMOS</b>		5.1.2.1. Atributos generales	Asociado al espacio/s deportivo/s:  <input type="checkbox"/> Compartido con otras instalaciones <b>Estado de uso:</b> <b>Conservación:</b> Año de construcción: Año de remodelación:  <input type="checkbox"/> El espacio complementario es BAJA Fecha de baja: Motivo:	5.1.2.2. Atributos específicos	Nº pistas Longitud pista principal (m) Anchura pista principal (m) <input type="checkbox"/> Taller Nº hangares Pavimento pista principal <input type="checkbox"/> Torre de control <input type="checkbox"/> Depósito de combustible
<input type="checkbox"/> <b>4. ESPACIOS COMPLEMENTARIOS DE HÍPCA</b> <input type="checkbox"/> Caballerizas <input type="checkbox"/> Pista de doma <input type="checkbox"/> Caminaderos		5.1.2.1. Atributos generales	Asociado al espacio/s deportivo/s:  <input type="checkbox"/> Compartido con otras instalaciones <b>Estado de uso:</b> <b>Conservación:</b> Año de construcción: Año de remodelación:  <input type="checkbox"/> El espacio complementario es BAJA Fecha de baja: Motivo:	5.1.2.2. Atributos específicos (si posee más de un tipo, separar los atributos con un guión)	Nº plazas Longitud (m) Anchura (m) Diámetro (m) en caso circular Superficie (m²)
<input type="checkbox"/> <b>5. PUERTOS E INSTALACIONES NÁUTICAS</b>					

<b>Código Seguro De Verificación:</b>	TP6zbRCB6h6qmKVx8agLkw==	<b>Estado</b>	<b>Fecha y hora</b>	
<b>Firmado Por</b>	Josefa Ganfornina Dorantes	Firmado	07/03/2022 10:41:03	
<b>Observaciones</b>	DILIGENCIA. Para hacer constar que este documento ha sido APROBADO INICIALMENTE por el Pleno de este Ayuntamiento, en sesión celebrada el día 23 de febrero de 2022. LA SECRETARIA ACCIDENTAL.	<b>Página</b>	1460/2041	
<b>Url De Verificación</b>	<a href="https://portal.dipusevilla.es/vfirmaAytos/code/TP6zbRCB6h6qmKVx8agLkw==">https://portal.dipusevilla.es/vfirmaAytos/code/TP6zbRCB6h6qmKVx8agLkw==</a>			

<b>JUNTA DE ANDALUCÍA</b>	<b>FORMULARIO DE DATOS PARA SU INCORPORACIÓN AL INVENTARIO ANDALUZ DE INSTALACIONES DEPORTIVAS</b>	<b>ANEXO III</b>
		Rev. 04
	<b>5. DATOS ESPACIOS COMPLEMENTARIOS</b>	Hoja 3 de 4

<b>ESPACIO COMPLEMENTARIO</b>	<input type="checkbox"/> Puerto deportivo <input type="checkbox"/> Dársena deportiva <input type="checkbox"/> Marina. puerto interior <input type="checkbox"/> Embarcadero	<b>5.1.2.1. Atributos generales</b>	Asociado al espacio/s deportivo/s:  <input type="checkbox"/> Compartido con otras instalaciones <b>Estado de uso:</b> <b>Conservación:</b> Año de construcción: Año de remodelación:  <input type="checkbox"/> El espacio complementario es BAJA Fecha de baja: Motivo:	<b>5.1.2.2. Atributos específicos</b>	Nº amarres <input type="checkbox"/> Agua potable <input type="checkbox"/> Electricidad <input type="checkbox"/> Gasolinera <input type="checkbox"/> Dique seco Calado de la bocana <input type="checkbox"/> Varadero <input type="checkbox"/> Elevador <input type="checkbox"/> Rampa <input type="checkbox"/> Pantalán
-------------------------------	---	-------------------------------------	---	---------------------------------------	--

<b>Código Seguro De Verificación:</b>	TP6zbRCB6h6qmKVx8agLkw==	<b>Estado</b>	<b>Fecha y hora</b>
<b>Firmado Por</b>	Josefa Ganformina Dorantes	Firmado	07/03/2022 10:41:03
<b>Observaciones</b>	DILIGENCIA. Para hacer constar que este documento ha sido APROBADO INICIALMENTE por el Pleno de este Ayuntamiento, en sesión celebrada el día 23 de febrero de 2022. LA SECRETARIA ACCIDENTAL.	<b>Página</b>	1461/2041
<b>Url De Verificación</b>	<a href="https://portal.dipusevilla.es/vfirmaAytos/code/TP6zbRCB6h6qmKVx8agLkw==">https://portal.dipusevilla.es/vfirmaAytos/code/TP6zbRCB6h6qmKVx8agLkw==</a>		



<b>JUNTA DE ANDALUCIA</b>	<b>FORMULARIO DE DATOS PARA SU INCORPORACIÓN AL INVENTARIO ANDALUZ DE INSTALACIONES DEPORTIVAS</b>	<b>ANEXO III</b>
		Rev. 04
	<b>5. DATOS ESPACIOS COMPLEMENTARIOS</b>	Hoja 4 de 4

<input type="checkbox"/> <b>6. ESPACIOS COMPLEMENTARIOS DE ZONAS DE REMO Y PIRAGÜISMO</b>			Asociado al espacio/s deportivo/s: <input type="checkbox"/> Compartido con otras instalaciones <b>Estado de uso:</b> <b>Conservación:</b> Año de construcción: Año de remodelación:  <input type="checkbox"/> El espacio complementario es BAJA Fecha de baja: Motivo:	5.1.1. Atributos generales          5.1.2.2. Atributos específicos	<input type="checkbox"/> Pantalanes <input type="checkbox"/> Torre de jueces <input type="checkbox"/> Hangar de canoas y/o piraguas <input type="checkbox"/> Muelles
<input type="checkbox"/> <b>7. REFUGIOS DE MONTAÑA</b>	Nombre oficial	5.1.1. Atributos generales	Asociado al espacio/s deportivo/s: <input type="checkbox"/> Compartido con otras instalaciones <b>Estado de uso:</b> <b>Conservación:</b> Año de construcción: Año de remodelación:  <input type="checkbox"/> El espacio complementario es BAJA Fecha de baja: Motivo:	5.1.2.2. Atributos específicos	Cota de altura (m) <input type="checkbox"/> Zona de vivac Nº plazas <input type="checkbox"/> Cocina <input type="checkbox"/> Guarda Periodo de apertura
<input type="checkbox"/> <b>8. ESPACIOS COMPLEMENTARIOS DE ZONAS DE CIRCUITOS A MOTOR</b>	<input type="checkbox"/> Boxes <input type="checkbox"/> Torre de control <input type="checkbox"/> Paddock <input type="checkbox"/> Guardería karts <input type="checkbox"/> Aparcamiento de personal de servicio	5.1.1. Atributos generales	Asociado al espacio/s deportivo/s: <input type="checkbox"/> Compartido con otras instalaciones <b>Estado de uso:</b> <b>Conservación:</b> Año de construcción: Año de remodelación:  <input type="checkbox"/> El espacio complementario es BAJA Fecha de baja: Motivo:	5.1.2.2. Atributos específicos	Nº plazas Superficie (m²) <input type="checkbox"/> Electricidad <input type="checkbox"/> Agua potable <input type="checkbox"/> Gasolinera
<input type="checkbox"/> <b>9. PALOMAR</b>		5.1.1. Atributos generales	Asociado al espacio/s deportivo/s: <input type="checkbox"/> Compartido con otras instalaciones <b>Estado de uso:</b> <b>Conservación:</b> Año de construcción: Año de remodelación:  <input type="checkbox"/> El espacio complementario es BAJA Fecha de baja: Motivo:	5.1.2.2. Atributos específicos	Volumen (m³) Nº palomas/m³
<input type="checkbox"/> <b>10. OTROS ESPACIOS COMPLEMENTARIOS</b>	Denominación			5.1.2.2. Atributos específicos	
<b>5.1.2.3. OBSERVACIONES</b>					

<b>Código Seguro De Verificación:</b>	TP6zbRCB6h6qmKVx8agLkw==	<b>Estado</b>	<b>Fecha y hora</b>
<b>Firmado Por</b>	Josefa Ganfornina Dorantes	Firmado	07/03/2022 10:41:03
<b>Observaciones</b>	DILIGENCIA. Para hacer constar que este documento ha sido APROBADO INICIALMENTE por el Pleno de este Ayuntamiento, en sesión celebrada el día 23 de febrero de 2022. LA SECRETARIA ACCIDENTAL.	<b>Página</b>	1462/2041
<b>Url De Verificación</b>	<a href="https://portal.dipusevilla.es/vfirmaAytos/code/TP6zbRCB6h6qmKVx8agLkw==">https://portal.dipusevilla.es/vfirmaAytos/code/TP6zbRCB6h6qmKVx8agLkw==</a>		



<b>JUNTA DE ANDALUCÍA</b>	<b>FORMULARIO DE DATOS PARA SU INCORPORACIÓN AL INVENTARIO ANDALUZ DE INSTALACIONES DEPORTIVAS</b>	<b>ANEXO III</b>
		Rev. 04
	<b>5. DATOS ESPACIOS COMPLEMENTARIOS</b>	Hoja 1 de 4

## 5.1. TIPOLOGÍA DE LOS ESPACIOS COMPLEMENTARIOS Y SUS ATRIBUTOS ESPECÍFICOS

### 5.1.1. ESPACIOS COMPLEMENTARIOS GENÉRICOS

<input checked="" type="checkbox"/> <b>1. VESTUARIOS</b>			
5.1.1.1. Atributos generales	Asociado al espacio/s deportivo/s: SALA POLIVALENTE <input checked="" type="checkbox"/> Compartido con otras instalaciones <b>Estado de uso:</b> En uso - NORMAL <b>Conservación:</b> Permite el uso - BUENO Año de construcción: 2003 Año de remodelación: 2019  <input type="checkbox"/> El espacio complementario es BAJA Fecha de baja: Motivo:	5.1.1.2. Atributos específicos	<input checked="" type="checkbox"/> Colectivo <input checked="" type="checkbox"/> Adaptado normas accesibilidad Nº salas cambio de ropa 2 Nº armarios de equipo Nº de urinarios 3 Nº cabinas individuales Nº de duchas 9 Nº de inodoros 3 Nº taquillas guardarropa Nº de lavabos 3 Superficie m2 60
		5.1.1.2. Atributos específicos	<input checked="" type="checkbox"/> Individual <input checked="" type="checkbox"/> Adaptado normas accesibilidad <input checked="" type="checkbox"/> Ducha <input checked="" type="checkbox"/> Inodoro <input checked="" type="checkbox"/> Lavabo
<input checked="" type="checkbox"/> <b>2. ASEOS PÚBLICOS</b>			
5.1.1.1. Atributos generales	Asociado al espacio/s deportivo/s: SALA POLIVALENTE <input checked="" type="checkbox"/> Compartido con otras instalaciones <b>Estado de uso:</b> En uso - NORMAL <b>Conservación:</b> Permite el uso - BUENO Año de construcción: 2003 Año de remodelación: 2019  <input type="checkbox"/> El espacio complementario es BAJA Fecha de baja: Motivo:	5.1.1.2. Atributos específicos	<b>Personas usuarias:</b> COMÚN <input checked="" type="checkbox"/> Adaptado normas accesibilidad Nº de lavabos 2 Nº de urinarios Nº de inodoros 2
<input checked="" type="checkbox"/> <b>3. ALMACÉN DEPORTIVO</b> (Sólo los que se usen exclusivamente para guardar material deportivo)			
5.1.1.1. Atributos generales	Asociado al espacio/s deportivo/s: SALA POLIVALENTE <input checked="" type="checkbox"/> Compartido con otras instalaciones <b>Estado de uso:</b> En uso - NORMAL <b>Conservación:</b> Permite el uso - BUENO Año de construcción: 2019 Año de remodelación: 2003  <input type="checkbox"/> El espacio complementario es BAJA Fecha de baja: Motivo:	5.1.1.2. Atributos específicos	Altura 2.5 Superficie (m <sup>2</sup> ) 30 <input type="checkbox"/> Dispone de puerta directa al espacio deportivo
<input type="checkbox"/> <b>4. GRADAS</b>			
5.1.1.1. Atributos generales	Asociado al espacio/s deportivo/s: <input type="checkbox"/> Compartido con otras instalaciones <b>Estado de uso:</b> <b>Conservación:</b> Año de construcción: Año de remodelación:  <input type="checkbox"/> El espacio complementario es BAJA Fecha de baja: Motivo:	5.1.1.2. Atributos específicos	<b>Tipo</b> <b>Cubierta</b> Nº plazas de pie Nº plazas sentado <input type="checkbox"/> Plazas reservadas y accesibles para personas discapacitadas
<b>5.1.1.3. OBSERVACIONES</b>			


<b>Código Seguro De Verificación:</b>	TP6zbRCB6h6qmKVx8agLkw==	<b>Estado</b>	<b>Fecha y hora</b>
<b>Firmado Por</b>	Josefa Ganformina Dorantes	Firmado	07/03/2022 10:41:03
<b>Observaciones</b>	DILIGENCIA. Para hacer constar que este documento ha sido APROBADO INICIALMENTE por el Pleno de este Ayuntamiento, en sesión celebrada el día 23 de febrero de 2022. LA SECRETARIA ACCIDENTAL.	<b>Página</b>	1463/2041
<b>Url De Verificación</b>	<a href="https://portal.dipusevilla.es/vfirmaAytos/code/TP6zbRCB6h6qmKVx8agLkw==">https://portal.dipusevilla.es/vfirmaAytos/code/TP6zbRCB6h6qmKVx8agLkw==</a>		



<b>JUNTA DE ANDALUCÍA</b>	<b>FORMULARIO DE DATOS PARA SU INCORPORACIÓN AL INVENTARIO ANDALUZ DE INSTALACIONES DEPORTIVAS</b>	<b>ANEXO III</b>
		Rev. 04
	<b>5. DATOS ESPACIOS COMPLEMENTARIOS</b>	Hoja 2 de 4

**5.1.2. ESPACIOS COMPLEMENTARIOS ESPECÍFICOS**


<input type="checkbox"/> <b>1. REMONTE</b> (cable esquí / tele sillas – tele cabinas)		5.1.2.1. Atributos generales	Asociado al espacio/s deportivo/s:  <input type="checkbox"/> Compartido con otras instalaciones <b>Estado de uso:</b> <b>Conservación:</b> Año de construcción: Año de remodelación:  <input type="checkbox"/> El espacio complementario es BAJA Fecha de baja: Motivo:	5.1.2.2. Atributos específicos	Longitud (m) Desnivel (m) Capacidad (deportistas/hora) Denominación
<input type="checkbox"/> <b>2. ZONA DE VARADA EN PLAYA</b>		5.1.2.1. Atributos generales	Asociado al espacio/s deportivo/s:  <input type="checkbox"/> Compartido con otras instalaciones <b>Estado de uso:</b> <b>Conservación:</b> Año de construcción: Año de remodelación:  <input type="checkbox"/> El espacio complementario es BAJA Fecha de baja: Motivo:	5.1.2.2. Atributos específicos	Superficie (m²) <b>Pasillo de acceso</b> Denominación
<input type="checkbox"/> <b>3. AERÓDROMOS</b>		5.1.2.1. Atributos generales	Asociado al espacio/s deportivo/s:  <input type="checkbox"/> Compartido con otras instalaciones <b>Estado de uso:</b> <b>Conservación:</b> Año de construcción: Año de remodelación:  <input type="checkbox"/> El espacio complementario es BAJA Fecha de baja: Motivo:	5.1.2.2. Atributos específicos	Nº pistas Longitud pista principal (m) Anchura pista principal (m) <input type="checkbox"/> Taller Nº hangares Pavimento pista principal <input type="checkbox"/> Torre de control <input type="checkbox"/> Depósito de combustible
<input type="checkbox"/> <b>4. ESPACIOS COMPLEMENTARIOS DE HÍPCA</b> <input type="checkbox"/> Caballerizas <input type="checkbox"/> Pista de doma <input type="checkbox"/> Caminaderos		5.1.2.1. Atributos generales	Asociado al espacio/s deportivo/s:  <input type="checkbox"/> Compartido con otras instalaciones <b>Estado de uso:</b> <b>Conservación:</b> Año de construcción: Año de remodelación:  <input type="checkbox"/> El espacio complementario es BAJA Fecha de baja: Motivo:	5.1.2.2. Atributos específicos (si posee más de un tipo, separar los atributos con un guión)	Nº plazas Longitud (m) Anchura (m) Diámetro (m) en caso circular Superficie (m²)
<input type="checkbox"/> <b>5. PUERTOS E INSTALACIONES NÁUTICAS</b>					

<b>Código Seguro De Verificación:</b>	TP6zbRCB6h6qmKVx8agLkw==	<b>Estado</b>	<b>Fecha y hora</b>	
<b>Firmado Por</b>	Josefa Ganfornina Dorantes	Firmado	07/03/2022 10:41:03	
<b>Observaciones</b>	DILIGENCIA. Para hacer constar que este documento ha sido APROBADO INICIALMENTE por el Pleno de este Ayuntamiento, en sesión celebrada el día 23 de febrero de 2022. LA SECRETARIA ACCIDENTAL.	<b>Página</b>	1464/2041	
<b>Url De Verificación</b>	<a href="https://portal.dipusevilla.es/vfirmaAytos/code/TP6zbRCB6h6qmKVx8agLkw==">https://portal.dipusevilla.es/vfirmaAytos/code/TP6zbRCB6h6qmKVx8agLkw==</a>			



<b>JUNTA DE ANDALUCÍA</b>	<b>FORMULARIO DE DATOS PARA SU INCORPORACIÓN AL INVENTARIO ANDALUZ DE INSTALACIONES DEPORTIVAS</b>	<b>ANEXO III</b>
		Rev. 04
	<b>5. DATOS ESPACIOS COMPLEMENTARIOS</b>	Hoja 3 de 4

<b>ESPACIO COMPLEMENTARIO</b>	<input type="checkbox"/> Puerto deportivo <input type="checkbox"/> Dársena deportiva <input type="checkbox"/> Marina. puerto interior <input type="checkbox"/> Embarcadero	<b>5.1.2.1. Atributos generales</b>	Asociado al espacio/s deportivo/s:  <input type="checkbox"/> Compartido con otras instalaciones <b>Estado de uso:</b> <b>Conservación:</b> Año de construcción: Año de remodelación:  <input type="checkbox"/> El espacio complementario es BAJA Fecha de baja: Motivo:	<b>5.1.2.2. Atributos específicos</b>	Nº amarres <input type="checkbox"/> Agua potable <input type="checkbox"/> Electricidad <input type="checkbox"/> Gasolinera <input type="checkbox"/> Dique seco Calado de la bocana <input type="checkbox"/> Varadero <input type="checkbox"/> Elevador <input type="checkbox"/> Rampa <input type="checkbox"/> Pantalán
-------------------------------	---	-------------------------------------	---	---------------------------------------	--

<b>Código Seguro De Verificación:</b>	TP6zbRCB6h6qmKVx8agLkw==	<b>Estado</b>	<b>Fecha y hora</b>	
<b>Firmado Por</b>	Josefa Ganformina Dorantes	Firmado	07/03/2022 10:41:03	
<b>Observaciones</b>	DILIGENCIA. Para hacer constar que este documento ha sido APROBADO INICIALMENTE por el Pleno de este Ayuntamiento, en sesión celebrada el día 23 de febrero de 2022. LA SECRETARIA ACCIDENTAL.	<b>Página</b>	1465/2041	
<b>Url De Verificación</b>	<a href="https://portal.dipusevilla.es/vfirmaAytos/code/TP6zbRCB6h6qmKVx8agLkw==">https://portal.dipusevilla.es/vfirmaAytos/code/TP6zbRCB6h6qmKVx8agLkw==</a>			

<b>JUNTA DE ANDALUCIA</b>	<b>FORMULARIO DE DATOS PARA SU INCORPORACIÓN AL INVENTARIO ANDALUZ DE INSTALACIONES DEPORTIVAS</b>	<b>ANEXO III</b>
		Rev. 04
	<b>5. DATOS ESPACIOS COMPLEMENTARIOS</b>	Hoja 4 de 4

<input type="checkbox"/> <b>6. ESPACIOS COMPLEMENTARIOS DE ZONAS DE REMO Y PIRAGÜISMO</b>		5.1.1. Atributos generales	Asociado al espacio/s deportivo/s: <input type="checkbox"/> Compartido con otras instalaciones <b>Estado de uso:</b> <b>Conservación:</b> Año de construcción: Año de remodelación:  <input type="checkbox"/> El espacio complementario es BAJA Fecha de baja: Motivo:	5.1.2.2. Atributos específicos	<input type="checkbox"/> Pantalanes <input type="checkbox"/> Torre de jueces <input type="checkbox"/> Hangar de canoas y/o piraguas <input type="checkbox"/> Muelles
<input type="checkbox"/> <b>7. REFUGIOS DE MONTAÑA</b>	Nombre oficial	5.1.1. Atributos generales	Asociado al espacio/s deportivo/s: <input type="checkbox"/> Compartido con otras instalaciones <b>Estado de uso:</b> <b>Conservación:</b> Año de construcción: Año de remodelación:  <input type="checkbox"/> El espacio complementario es BAJA Fecha de baja: Motivo:	5.1.2.2. Atributos específicos	Cota de altura (m) <input type="checkbox"/> Zona de vivac Nº plazas <input type="checkbox"/> Cocina <input type="checkbox"/> Guarda Periodo de apertura
<input type="checkbox"/> <b>8. ESPACIOS COMPLEMENTARIOS DE ZONAS DE CIRCUITOS A MOTOR</b>	<input type="checkbox"/> Boxes <input type="checkbox"/> Torre de control <input type="checkbox"/> Paddock <input type="checkbox"/> Guardería karts <input type="checkbox"/> Aparcamiento de personal de servicio	5.1.1. Atributos generales	Asociado al espacio/s deportivo/s: <input type="checkbox"/> Compartido con otras instalaciones <b>Estado de uso:</b> <b>Conservación:</b> Año de construcción: Año de remodelación:  <input type="checkbox"/> El espacio complementario es BAJA Fecha de baja: Motivo:	5.1.2.2. Atributos específicos	Nº plazas Superficie (m <sup>2</sup> ) <input type="checkbox"/> Electricidad <input type="checkbox"/> Agua potable <input type="checkbox"/> Gasolinera
<input type="checkbox"/> <b>9. PALOMAR</b>		5.1.1. Atributos generales	Asociado al espacio/s deportivo/s: <input type="checkbox"/> Compartido con otras instalaciones <b>Estado de uso:</b> <b>Conservación:</b> Año de construcción: Año de remodelación:  <input type="checkbox"/> El espacio complementario es BAJA Fecha de baja: Motivo:	5.1.2.2. Atributos específicos	Volumen (m <sup>3</sup> ) Nº palomas/m <sup>3</sup>
<input type="checkbox"/> <b>10. OTROS ESPACIOS COMPLEMENTARIOS</b>	Denominación			5.1.2.2. Atributos específicos	
<b>5.1.2.3. OBSERVACIONES</b>					

<b>Código Seguro De Verificación:</b>	TP6zbRCB6h6qmKVx8agLkw==	<b>Estado</b>	<b>Fecha y hora</b>
<b>Firmado Por</b>	Josefa Ganfornina Dorantes	Firmado	07/03/2022 10:41:03
<b>Observaciones</b>	DILIGENCIA. Para hacer constar que este documento ha sido APROBADO INICIALMENTE por el Pleno de este Ayuntamiento, en sesión celebrada el día 23 de febrero de 2022. LA SECRETARIA ACCIDENTAL.	<b>Página</b>	1466/2041
<b>Url De Verificación</b>	<a href="https://portal.dipusevilla.es/vfirmaAytos/code/TP6zbRCB6h6qmKVx8agLkw==">https://portal.dipusevilla.es/vfirmaAytos/code/TP6zbRCB6h6qmKVx8agLkw==</a>		



## PLAN LOCAL DE INSTALACIONES Y EQUIPAMIENTOS DEPORTIVOS DE LEBRIJA

# ANEXOS

## F.-CENTRO PRIVADOS GIMNASIO ZEUS




<b>Código Seguro De Verificación:</b>	TP6zbRCB6h6qmKVx8agLkw==	<b>Estado</b>	<b>Fecha y hora</b>
<b>Firmado Por</b>	Josefa Ganformina Dorantes	Firmado	07/03/2022 10:41:03
<b>Observaciones</b>	DILIGENCIA. Para hacer constar que este documento ha sido APROBADO INICIALMENTE por el Pleno de este Ayuntamiento, en sesión celebrada el día 23 de febrero de 2022. LA SECRETARIA ACCIDENTAL.	<b>Página</b>	1467/2041
<b>Url De Verificación</b>	<a href="https://portal.dipusevilla.es/vfirmaAytos/code/TP6zbRCB6h6qmKVx8agLkw==">https://portal.dipusevilla.es/vfirmaAytos/code/TP6zbRCB6h6qmKVx8agLkw==</a>		



<b>JUNTA DE ANDALUCÍA</b>	<b>FORMULARIO DE DATOS PARA SU INCORPORACIÓN AL INVENTARIO ANDALUZ DE INSTALACIONES DEPORTIVAS</b>	<b>ANEXO I</b>
		Rev. 04
	<b>3. DATOS GENERALES DE LA INSTALACIÓN</b>	Hoja 1 de 3


**3.1. ATRIBUTOS GENERALES**

<b>1. CÓDIGO</b> (A rellenar por Admón.)		<b>2. NOMBRE OFICIAL DE LA INSTALACIÓN</b>  GIMNASIO ZEUS		<b>ESPACIOS DEPORTIVOS Y COMPL.</b> Nº de espacios deportivos: 3 Nº de esp. complementarios: 2	
<b>2. NOMBRE COMÚN O POR LA QUE ES CONOCIDA</b> GIMNASIO ZEUS			<b>3. COMPLEJO POLIDEPORTIVO</b> <input type="checkbox"/> Esta instalación forma parte de un complejo deportivo Nombre del complejo:		
<b>4. DIRECCIÓN</b>					
<b>TIPO VÍA</b> Calle	<b>NOMBRE VÍA</b> <b>ALONSO EL SABIO</b>	<b>NUMERO</b> <b>9</b>	<b>CALIFICADOR DE NÚMERO</b>	<b>CÓDIGO POSTAL</b> <b>41740</b>	
<b>KILÓMETRO EN LA</b>	<b>COMPLEMENTO DE DOMICILIO:</b> Urbanización, residencial,		<b>ENTIDAD DE POBLACIÓN</b>		
<b>5. PROVINCIA</b> SEVILLA		<b>6. MUNICIPIO</b> L E B R I J A		<b>7. ZONA DEPORTIVA</b>	
<b>8. AGRUPACIÓN TERRITORIAL</b> E-7 BAJO GUADALQUIVIR DE SEVILLA		<b>9. NÚCLEO DE POBLACIÓN</b> 27.432		<b>10. DISTRITO MUNICIPAL</b>	<b>11. BARRIO</b>
<b>12. EMPLAZAMIENTO EN ESPACIO NATURAL PROTEGIDO</b> <input type="checkbox"/> SI <input checked="" type="checkbox"/> NO Indicar:			<b>13. LICENCIA DE ACTIVIDAD</b> <input checked="" type="checkbox"/> SI <input type="checkbox"/> NO		
<b>15. LA INSTALACIÓN REUTILIZA O ADAPTA UNA INSTALACIÓN PREVIA</b> <input type="checkbox"/> SI <input checked="" type="checkbox"/> NO Indicar:			<b>14. INSTALACIÓN INTEGRADA EN EDIFICIO MULTIFUNCIONAL</b> <input type="checkbox"/> SI <input checked="" type="checkbox"/> NO Indicar:		
<b>16. OTROS DATOS</b>					
<b>TELÉFONO FIJO</b>	<b>TELÉFONO MÓVIL</b> 639-76-85-76	<b>FAX</b>	<b>WEB</b>	<b>E-MAIL</b> suport2004@hotmail.	
<b>17. COORDENADAS UTM (ETRS89)</b>			<b>18. COORDENADAS GEOGRÁFICAS</b>		
<b>X</b> 760545.58	<b>Y</b> 4090179.748	<b>Z</b> 43	<b>HUSO</b> 29 Y 30	<b>LONGITUD</b> <u>6º4'54.94989"</u>	<b>LATITUD</b> <u>36º55'20.72840"</u> <b>N</b>
<b>19. INSTALACIÓN PLURIMUNICIPAL</b> <input type="checkbox"/>		<b>NO PUBLICAR EN INTERNET</b> <input type="checkbox"/>		<b>20. AÑO INICIO ACTIV.</b> 1.991	<b>21. BAJA</b> <input type="checkbox"/> La instalación es Fecha baja: Moti
<b>22. CENTRO EDUCACIÓN</b> <input type="checkbox"/> Pertenece a Centro Educativo Tipo de Centro Educativo: Nivel de Enseñanza:		<b>23. NIVEL DE DOTACIÓN</b> <input type="checkbox"/> Red Básica <input checked="" type="checkbox"/> Red Complementaria <input type="checkbox"/> Red Especial		<b>24. SITUACIÓN INSTALACIÓN</b> <input checked="" type="checkbox"/> Urbana <input type="checkbox"/> Periférica <input type="checkbox"/> No Urbana	
<b>25. ACCESIBILIDAD/SUPRESION DE BARRERAS ARQUITECTÓNICAS</b>					
<b>Persona Usuaría Deportista</b> <input checked="" type="checkbox"/> Permite circulación exterior <input checked="" type="checkbox"/> Permite la circulación interior <input checked="" type="checkbox"/> Tiene vestuarios adaptados (al menos uno) <input checked="" type="checkbox"/> Tiene aseos adaptados (al menos uno)		<b>Persona Usuaría Espectadora</b> <input checked="" type="checkbox"/> Permite circulación exterior <input checked="" type="checkbox"/> Permite la circulación interior <input checked="" type="checkbox"/> Tiene aseos adaptados (al menos uno)		<input type="checkbox"/> La Instalación ha sido concebida como <input checked="" type="checkbox"/> La instalación se ha adaptado mediante	
<b>26. RÉGIMEN DE ACCESO</b> <input type="checkbox"/> Libre gratuito <input checked="" type="checkbox"/> Libre pagando entrada <input checked="" type="checkbox"/> Libre pagando cuota periódica de abono o socio			<input type="checkbox"/> Restringido a alumnos <input type="checkbox"/> Restringido a residentes <input type="checkbox"/> Restringido a trabajadores o		<b>27. USUARIOS</b> <input type="checkbox"/> Escolares <input checked="" type="checkbox"/> Deportistas de competición <input checked="" type="checkbox"/> Deportistas en general
<b>28. EFICIENCIA ENERGÉTICA</b>					
<b>DISEÑO</b> <input type="checkbox"/> Bioclimático <input type="checkbox"/> Ecoeficiente		<b>TRATAMIENTO DE RESIDUOS</b> <input type="checkbox"/> Previo a la recogida <input checked="" type="checkbox"/> Separación		<b>CALIFICACIÓN ENERGÉTICA DE EDIFICACIONES</b> <b>TIPO DE EDIFICACIÓN</b>	
<b>INSTALACIÓN PROPIA DE ENERGÍA RENOVABLE</b> <input type="checkbox"/> Planta de generación propia Tipo de generador:		<b>GESTIÓN DEL AGUA</b> Superficie regable (m²): <input type="checkbox"/> Sistemas de ahorro		<b>CALIFICACIÓN</b>	
<b>29. PROTECCIÓN CONTRA INCENDIOS</b> <input checked="" type="checkbox"/> Alumbrado de emergencia					
<input type="checkbox"/> Bocas de incendios equipadas		<input checked="" type="checkbox"/> Extintores portátiles		<input type="checkbox"/> Detección	

<b>Código Seguro De Verificación:</b>	TP6zbRCB6h6qmKVx8agLkw==	<b>Estado</b>	<b>Fecha y hora</b>	
<b>Firmado Por</b>	Josefa Ganfornina Dorantes	Firmado	07/03/2022 10:41:03	
<b>Observaciones</b>	DILIGENCIA. Para hacer constar que este documento ha sido APROBADO INICIALMENTE por el Pleno de este Ayuntamiento, en sesión celebrada el día 23 de febrero de 2022. LA SECRETARÍA ACCIDENTAL.	<b>Página</b>	1468/2041	
<b>Url De Verificación</b>	<a href="https://portal.dipusevilla.es/vfirmaAytos/code/TP6zbRCB6h6qmKVx8agLkw==">https://portal.dipusevilla.es/vfirmaAytos/code/TP6zbRCB6h6qmKVx8agLkw==</a>			

<b>JUNTA DE ANDALUCÍA</b>	<b>FORMULARIO DE DATOS PARA SU INCORPORACIÓN AL INVENTARIO ANDALUZ DE INSTALACIONES DEPORTIVAS</b>	<b>ANEXO I</b>
		Rev. 04
	<b>3. DATOS GENERALES DE LA INSTALACIÓN</b>	Hoja 2 de 3


<p><b>30. PROPIEDAD</b></p> <p>Nombre de la persona propietaria: FRANCISCO GARCÍA FERNÁNDEZ</p> <p><input type="checkbox"/> Propiedad pública</p> <ul style="list-style-type: none"> <li><input type="checkbox"/> Admón. General del Estado</li> <li><input type="checkbox"/> Admón. Autonómica</li> <li><input type="checkbox"/> Admón. Local</li> </ul> <p><input checked="" type="checkbox"/> Propiedad privada</p> <ul style="list-style-type: none"> <li><input checked="" type="checkbox"/> Privados deportivos <ul style="list-style-type: none"> <li><input type="checkbox"/> Asociativos</li> <li><input checked="" type="checkbox"/> Empresas</li> </ul> </li> <li><input type="checkbox"/> Privados no deportivos <ul style="list-style-type: none"> <li><input type="checkbox"/> Educativos</li> <li><input type="checkbox"/> Religiosos</li> <li><input type="checkbox"/> Sociedades Empresariales</li> <li><input type="checkbox"/> Residenciales</li> <li><input type="checkbox"/> Turísticos</li> <li><input type="checkbox"/> Otros</li> </ul> </li> </ul>	<p><b>31. GESTIÓN</b></p> <p><input checked="" type="checkbox"/> La persona gestora de la instalación es la misma que la propietaria</p> <p>Nombre de la persona gestora:</p> <p><input type="checkbox"/> Gestión pública</p> <ul style="list-style-type: none"> <li><input type="checkbox"/> Admón. General del Estado</li> <li><input type="checkbox"/> Admón. Autonómica</li> <li><input type="checkbox"/> Admón. Local</li> </ul> <p><input type="checkbox"/> Gestión privada</p> <ul style="list-style-type: none"> <li><input type="checkbox"/> Privada deportiva <ul style="list-style-type: none"> <li><input type="checkbox"/> Asociativos</li> <li><input type="checkbox"/> Empresas</li> </ul> </li> <li><input type="checkbox"/> Privada no deportiva <ul style="list-style-type: none"> <li><input type="checkbox"/> Educativos</li> <li><input type="checkbox"/> Religiosos</li> <li><input type="checkbox"/> Sociedades Empresariales</li> <li><input type="checkbox"/> Residenciales</li> <li><input type="checkbox"/> Turísticos</li> <li><input type="checkbox"/> Otros</li> </ul> </li> </ul>
<p><b>32. Observaciones</b></p>	

<b>Código Seguro De Verificación:</b>	TP6zbRCB6h6qmKVx8agLkw==	<b>Estado</b>	<b>Fecha y hora</b>	
<b>Firmado Por</b>	Josefa Ganformina Dorantes	Firmado	07/03/2022 10:41:03	
<b>Observaciones</b>	DILIGENCIA. Para hacer constar que este documento ha sido APROBADO INICIALMENTE por el Pleno de este Ayuntamiento, en sesión celebrada el día 23 de febrero de 2022. LA SECRETARIA ACCIDENTAL.	<b>Página</b>	1469/2041	
<b>Url De Verificación</b>	<a href="https://portal.dipusevilla.es/vfirmaAytos/code/TP6zbRCB6h6qmKVx8agLkw==">https://portal.dipusevilla.es/vfirmaAytos/code/TP6zbRCB6h6qmKVx8agLkw==</a>			

<b>JUNTA DE ANDALUCÍA</b>	<b>FORMULARIO DE DATOS PARA SU INCORPORACIÓN AL INVENTARIO ANDALUZ DE INSTALACIONES DEPORTIVAS</b>	<b>ANEXO I</b>
		Rev. 04
	<b>3. DATOS GENERALES DE LA INSTALACIÓN</b>	Hoja 3 de 3

### 3.2. SERVICIOS AUXILIARES


<b>1. MOVILIDAD</b> <input checked="" type="checkbox"/> Transporte colectivo (estación o parada de transporte colectivo en las inmediaciones de la instalación) <input type="checkbox"/> Integración de un Centro de carácter sociocultural o comercial <input checked="" type="checkbox"/> Aparcamiento (propio o en las inmediaciones) <input type="checkbox"/> Servicio público de                      Indicar distancia a punto de servicio más <input type="checkbox"/> Aparcamiento de bicicletas	
<b>2. TERMAL</b> <input type="checkbox"/> Sauna <input type="checkbox"/> Hidromasaje <input type="checkbox"/> Baño turco <input type="checkbox"/> Ducha ciclónica	
<b>3. SERVICIOS GENERALES</b>	
<input type="checkbox"/> Bar <input type="checkbox"/> Restaurante <input type="checkbox"/> Residencia deportiva. Número de camas: <input type="checkbox"/> Zona Infantil <input type="checkbox"/> Servicios comerciales <input checked="" type="checkbox"/> Control de acceso	<input checked="" type="checkbox"/> Oficinas <input type="checkbox"/> Salón de actos <input type="checkbox"/> Sala de lectura <input type="checkbox"/> Sala de exposiciones <input type="checkbox"/> Aula de formación
<b>4. SALUD Y ESTÉTICA</b>	
<input checked="" type="checkbox"/> Centro Médico <input type="checkbox"/> Enfermería <input type="checkbox"/> Desfibrilador permanente <input type="checkbox"/> Conexión 112	<input type="checkbox"/> Peluquería <input type="checkbox"/> Estética <input type="checkbox"/> Fisioterapia <input type="checkbox"/> Masaje
<b>5. SERVICIOS DE MANTENIMIENTO</b>	
<input checked="" type="checkbox"/> Almacén general <input type="checkbox"/> Taller de mantenimiento	
<b>6. OTROS</b>	

<b>Código Seguro De Verificación:</b>	TP6zbRCB6h6qmKVx8agLkw==	<b>Estado</b>	<b>Fecha y hora</b>	
<b>Firmado Por</b>	Josefa Ganformina Dorantes	Firmado	07/03/2022 10:41:03	
<b>Observaciones</b>	DILIGENCIA. Para hacer constar que este documento ha sido APROBADO INICIALMENTE por el Pleno de este Ayuntamiento, en sesión celebrada el día 23 de febrero de 2022. LA SECRETARIA ACCIDENTAL.	<b>Página</b>	1470/2041	
<b>Url De Verificación</b>	<a href="https://portal.dipusevilla.es/vfirmaAytos/code/TP6zbRCB6h6qmKVx8agLkw==">https://portal.dipusevilla.es/vfirmaAytos/code/TP6zbRCB6h6qmKVx8agLkw==</a>			

<b>JUNTA DE ANDALUCÍA</b>	<b>FORMULARIO DE DATOS PARA SU INCORPORACIÓN AL INVENTARIO ANDALUZ DE INSTALACIONES DEPORTIVAS</b>	<b>ANEXO II</b>
		Rev. 04
	<b>4. DATOS DE LOS ESPACIOS DEPORTIVOS</b>	Hoja 1 de 8

**4.1. ATRIBUTOS GENERALES (a rellenar por cada espacio deportivo)**

<b>1. CLASE DE ESPACIO DEPORTIVO</b>		<b>2. ACTIVIDAD DEPORTIVA PRINCIPAL</b>		<b>3. OTRAS ACTIVIDADES</b>	
<b>ESPACIO CONVENCIONAL</b>		<b>MUSCULACIÓN</b>			
<b>4. CERRAMIENTO</b> <input checked="" type="checkbox"/> Espacio abierto <input checked="" type="checkbox"/> Aire libre (no dispone de cubierta) <input type="checkbox"/> Cerramiento estacional (temporadas) <input type="checkbox"/> Sólo cubierto (con abertura lateral) <input checked="" type="checkbox"/> Recinto cerrado <input type="checkbox"/> Cerrado fijo (cerramiento tradicional) <input type="checkbox"/> Cubierta móvil <input type="checkbox"/> Cerramiento textil		<b>5. ESTADO DE USO</b> <input checked="" type="checkbox"/> En uso <input checked="" type="checkbox"/> Normal <input type="checkbox"/> Estacional <input type="checkbox"/> Fuera de uso <input type="checkbox"/> En construcción <input type="checkbox"/> En remodelación <input type="checkbox"/> Fuera de uso		<b>6. ILUMINACIÓN (USO NOCTURNO)</b> <input checked="" type="checkbox"/> Permite el uso <input checked="" type="checkbox"/> Permite competición <input checked="" type="checkbox"/> Permite entrenamientos <input type="checkbox"/> No permite el uso nocturno <input type="checkbox"/> No hay iluminación <input type="checkbox"/> Es parcial o insuficiente	
<b>7. PAVIMENTO</b> (sobre el que se desarrolla la actividad deportiva) <input type="checkbox"/> Natural. <input type="checkbox"/> Madera. <input type="checkbox"/> Hierba artificial. <input type="checkbox"/> Sintéticos. <input type="checkbox"/> Metálicos. <input type="checkbox"/> Hormigones y aglomerados. <input checked="" type="checkbox"/> Baldosas y similar. Terrazo <input type="checkbox"/> Otros pavimentos.			<b>8. CONSERVACIÓN DEL PAVIMENTO</b> <input checked="" type="checkbox"/> Permite la práctica deportiva <input checked="" type="checkbox"/> Bueno <input type="checkbox"/> Regular <input type="checkbox"/> No permite la práctica deportiva <input type="checkbox"/> Mal estado <input type="checkbox"/> Inservible		
<b>9. AÑO CONSTRUCCIÓN</b> 1985	<b>10. AÑO REMODELACIÓN</b> 1991	<b>11. ALTURA LIBRE</b> 3 metros	<b>14. BAJA</b> <input type="checkbox"/> El espacio deportivo es BAJA      Fecha de baja:		
<b>12. SISTEMA DE CALEFACCIÓN</b> <input type="checkbox"/> Posee sistema de calefacción		<b>13. SISTEMA DE CLIMATIZACIÓN</b> <input type="checkbox"/> Posee sistema de		Motivo:	
<b>15. OBSERVACIONES</b>					

<b>Código Seguro De Verificación:</b>	TP6zbRCB6h6qmKVx8agLkw==	<b>Estado</b>	<b>Fecha y hora</b>		
<b>Firmado Por</b>	Josefa Ganformina Dorantes	Firmado	07/03/2022 10:41:03		
<b>Observaciones</b>	DILIGENCIA. Para hacer constar que este documento ha sido APROBADO INICIALMENTE por el Pleno de este Ayuntamiento, en sesión celebrada el día 23 de febrero de 2022. LA SECRETARIA ACCIDENTAL.		<b>Página</b>		1471/2041
<b>Url De Verificación</b>	<a href="https://portal.dipusevilla.es/vfirmaAytos/code/TP6zbRCB6h6qmKVx8agLkw==">https://portal.dipusevilla.es/vfirmaAytos/code/TP6zbRCB6h6qmKVx8agLkw==</a>				

<b>JUNTA DE ANDALUCÍA</b>	<b>FORMULARIO DE DATOS PARA SU INCORPORACIÓN AL INVENTARIO ANDALUZ DE INSTALACIONES DEPORTIVAS</b>	<b>ANEXO II</b>
		Rev. 04
	<b>4. DATOS DE LOS ESPACIOS DEPORTIVOS</b>	Hoja 2 de 8

#### 4.2. ESPACIOS CONVENCIONALES Y SUS ATRIBUTOS ESPECÍFICOS

<b>1. PISTAS POLIDEPORTIVAS</b>	<input type="checkbox"/> Pista polideportiva de 400 m <sup>2</sup> hasta 800 m <sup>2</sup> de superficie. <input type="checkbox"/> Pista polideportiva de 800 m <sup>2</sup> hasta 1000 m <sup>2</sup> de superficie. <input type="checkbox"/> Pista polideportiva de 1000 m <sup>2</sup> o mayor superficie.	<b>2. PISTAS ESPECIALIZADAS Y OTRAS PISTAS</b>	<input type="checkbox"/> Pista de tenis (Sup. ≥400 m <sup>2</sup> ) <input type="checkbox"/> Pista de hielo (Sup. ≥400 m <sup>2</sup> ) <input type="checkbox"/> Pista de petanca (Sup. ≥20 m <sup>2</sup> ) <input type="checkbox"/> Otras pistas (Sup. ≥400 m <sup>2</sup> ) <input type="checkbox"/> Otras pistas (Sup. <400 m <sup>2</sup> )	Atributos específicos	Largo (m): Ancho (m): Superficie (m <sup>2</sup> ): Orientación eje longitudinal:
<b>1. PISTAS POLIDEPORTIVAS CON FRONTÓN</b>	<input type="checkbox"/> Pista polideportiva de 400 m <sup>2</sup> hasta 800 m <sup>2</sup> con frontón. <input type="checkbox"/> Pista polideportiva de 800 m <sup>2</sup> hasta 1000 m <sup>2</sup> con frontón. <input type="checkbox"/> Pista polideportiva de 800 m <sup>2</sup> o mayor superficie con frontón.	<b>2. FRONTONES Y OTRAS PISTAS DE PARED</b>	<input type="checkbox"/> Frontón (Sup. ≥200 m <sup>2</sup> ) <input type="checkbox"/> Padel (Sup. ≥150 m <sup>2</sup> ) <input type="checkbox"/> Squash (Sup. ≥50 m <sup>2</sup> ) <input type="checkbox"/> Trinquete (Sup. ≥200 m <sup>2</sup> ) <input type="checkbox"/> Otras pistas (Sup. ≥400 m <sup>2</sup> ) <input type="checkbox"/> Otras pistas (Sup. <400 m <sup>2</sup> )	Atributos específicos	Largo (m): Ancho (m): Altura pared (m): Superficie (m <sup>2</sup> ): Número de paredes: Orientación eje longitudinal:
<b>1. CAMPOS POLIDEPORTIVOS</b>	<input type="checkbox"/> Campo polideportivo de 2000 m <sup>2</sup> hasta 4000 m <sup>2</sup> de superficie. <input type="checkbox"/> Campo polideportivo de 4000 m <sup>2</sup> hasta 8000 m <sup>2</sup> de superficie. <input type="checkbox"/> Campo polideportivo de 8000 m <sup>2</sup> o mayor superficie	<b>2. CAMPOS ESPECIALIZADOS Y OTROS CAMPOS</b>	<input type="checkbox"/> Campo de fútbol (sup. mín. 4000 m <sup>2</sup> ) <input type="checkbox"/> Campo de fútbol-7 (sup. mín. 1500 m <sup>2</sup> ) <input type="checkbox"/> Campo de rugby (sup. mín. 4000 m <sup>2</sup> ) <input type="checkbox"/> Campo de hockey (sup. mín. 4000 m <sup>2</sup> ) <input type="checkbox"/> Campo de béisbol (sup. mín. 4000 m <sup>2</sup> ) <input type="checkbox"/> Campo de softbol (sup. mín. 1500 m <sup>2</sup> ) <input type="checkbox"/> Zona de lanzamiento de atletismo (campo interior pista de atletismo, mín. 2000 m <sup>2</sup> ) <input type="checkbox"/> Otros campos (sup. ≥2000 m <sup>2</sup> ) <input type="checkbox"/> Otros campos (sup. <2000 m <sup>2</sup> )	Atributos específicos	Tipo de Césped <input type="checkbox"/> Natural <input type="checkbox"/> Artificial Largo (m): Ancho (m): Superficie (m <sup>2</sup> ): Superficie regable: Orientación eje longitudinal:
<b>1. ESPACIOS LONGITUDINALES DE ATLETISMO</b>	<input type="checkbox"/> Pista de atletismo de 400 m. <input type="checkbox"/> Pista de atletismo de 300 m. <input type="checkbox"/> Pista de atletismo de 200 m. <input type="checkbox"/> Otras pistas atletismo, mín. de 100 m. <input type="checkbox"/> Recta carreras de atletismo (mín. 50m). <input type="checkbox"/> Recta de saltos: longitud, triple y pértiga (mínimo 40 m). <input type="checkbox"/> Zona de salto de altura (mínimo 40 m).	<b>2. OTROS ESPACIOS LONGITUDINALES</b>	<input type="checkbox"/> Velódromo (Sup. <200 m). <input type="checkbox"/> Patinódromo (Sup. <200 m). <input type="checkbox"/> Anillo de hielo (Sup. <200 m). <input type="checkbox"/> Otros espacios longitudinales (Sup. ≥100m).	Atributos específicos	Largo (m): Ancho (m): Superficie (m <sup>2</sup> ): Número de calles: Orientación eje longitudinal:
<b>1. VASOS DEPORTIVOS</b>	<input type="checkbox"/> Vaso deportivo de 25 m. <input type="checkbox"/> Vaso deportivo de 33 m. <input type="checkbox"/> Vaso deportivo de 50 m.	<b>2. OTROS VASOS</b>	<input type="checkbox"/> Vaso de enseñanza. <input type="checkbox"/> Vaso recreativo. <input type="checkbox"/> Vaso hidromasaje. <input type="checkbox"/> Vaso de chapoteo. <input type="checkbox"/> Otros vasos (Sup. ≥50 m <sup>2</sup> ). <input type="checkbox"/> Otros vasos (Sup. <50 m <sup>2</sup> ).	Atributos específicos	Largo (m): Ancho (m): Profundidad máxima (m): Profundidad mínima (m): Pendiente del suelo: Número de calles: Superficie (m <sup>2</sup> ): <b>Rebosadero del vaso:</b> <b>Accesibilidad al vaso:</b> Orientación eje longitudinal: <b>Pavimento recinto vasos:</b> Sistema calentamiento agua: Fuente de energía: Sistema tratamiento agua:
<b>6. SALAS</b> (recinto cerrado sin los requerimientos dimensionales de las pistas, por lo que pueden ser irregulares o incluso tener columnas, etc...)					


<b>Código Seguro De Verificación:</b>	TP6zbRCB6h6qmKVx8agLkw==	<b>Estado</b>	<b>Fecha y hora</b>
<b>Firmado Por</b>	Josefa Ganformina Dorantes	Firmado	07/03/2022 10:41:03
<b>Observaciones</b>	DILIGENCIA. Para hacer constar que este documento ha sido APROBADO INICIALMENTE por el Pleno de este Ayuntamiento, en sesión celebrada el día 23 de febrero de 2022. LA SECRETARÍA ACCIDENTAL.	<b>Página</b>	1472/2041
<b>Url De Verificación</b>	<a href="https://portal.dipusevilla.es/vfirmaAytos/code/TP6zbRCB6h6qmKVx8agLkw==">https://portal.dipusevilla.es/vfirmaAytos/code/TP6zbRCB6h6qmKVx8agLkw==</a>		






<b>JUNTA DE ANDALUCÍA</b>	<b>FORMULARIO DE DATOS PARA SU INCORPORACIÓN AL INVENTARIO ANDALUZ DE INSTALACIONES DEPORTIVAS</b>	<b>ANEXO II</b>
		Rev. 04
	<b>4. DATOS DE LOS ESPACIOS DEPORTIVOS</b>	Hoja 3 de 8

1. SALAS POLIVALENTES	<input type="checkbox"/> Sala polivalente de 100 hasta 200 m <sup>2</sup> <input checked="" type="checkbox"/> Sala polivalente de 200 hasta 300 m <sup>2</sup> <input type="checkbox"/> Sala polivalente de 300 a mayor sup.	2. SALAS ESPECIALIZADAS Y OTRAS SALAS	<input type="checkbox"/> Sala equipada. <input type="checkbox"/> Sala de artes marciales. <input type="checkbox"/> Sala de esgrima. <input type="checkbox"/> Sala de tiro con arco. <input type="checkbox"/> Sala de tiro de precisión. <input type="checkbox"/> Sala especializada. <input type="checkbox"/> Otras salas (Sup. <50 m <sup>2</sup> ). <input type="checkbox"/> Otras salas (Sup. ≥ 50 m <sup>2</sup> ).	Atributos específicos	Largo (m): 20 Ancho (m): 20 Superficie (m <sup>2</sup> ): 280 Altura de la sala: 3 Orientación eje longitudinal:
<b>7. OBSERVACIONES</b>					

<b>Código Seguro De Verificación:</b>	TP6zbRCB6h6qmKVx8agLkw==	<b>Estado</b>	<b>Fecha y hora</b>	
<b>Firmado Por</b>	Josefa Ganformina Dorantes	Firmado	07/03/2022 10:41:03	
<b>Observaciones</b>	DILIGENCIA. Para hacer constar que este documento ha sido APROBADO INICIALMENTE por el Pleno de este Ayuntamiento, en sesión celebrada el día 23 de febrero de 2022. LA SECRETARIA ACCIDENTAL.	<b>Página</b>	1473/2041	
<b>Url De Verificación</b>	<a href="https://portal.dipusevilla.es/vfirmaAytos/code/TP6zbRCB6h6qmKVx8agLkw==">https://portal.dipusevilla.es/vfirmaAytos/code/TP6zbRCB6h6qmKVx8agLkw==</a>			


#### 4.3. ESPACIOS SINGULARES Y SUS ATRIBUTOS ESPECÍFICOS

CAMPO DE JUEGO	<b>1. CAMPO DE GOLF</b> <input type="checkbox"/> Campos de golf (al menos 9 hoyos, de par 3,4 o 5). <input type="checkbox"/> Pitch and putt. <input type="checkbox"/> Campo de golf rústico. <input type="checkbox"/> Otros campos de golf.	<b>ZONA DE PRÁCTICAS</b> <input type="checkbox"/> Campo de prácticas. <input type="checkbox"/> Zona de <i>approach</i> . <input type="checkbox"/> Zona de pateo (patting-green).	Atributos específicos	Número de hoyos Longitud (m) Par del campo Superficie (m <sup>2</sup> ) Superficie Regable (m <sup>2</sup> ):
	<b>2. CIRCUITOS DE MOTOR</b> <input type="checkbox"/> Circuito de velocidad (L ≥ 2000 m) <input type="checkbox"/> Circuito de karts (L ≥ 200 m) <input type="checkbox"/> Circuito de motocross (L ≥ 500 m) <input type="checkbox"/> Otros circuitos de motor		Atributos específicos	Longitud del recorrido (m) Nº curvas derecha e izquierda: / Anchura de la pista (m) Parrilla de salida/nº pilotos /
	<b>3. CIRCUITO DE CARRERA A PIE</b> Circuito de carrera a pie. <input type="checkbox"/>		Atributos específicos	Longitud del recorrido (m) Estaciones de ejercicio.
	<b>4. CIRCUITO DE BICICLETA</b> <input type="checkbox"/> Circuito de bicicleta (circuito cerrado). <input type="checkbox"/> Carril-bici.		Atributos específicos	Longitud del tramo (m) Longitud total (m)
	<b>5. CANAL DE REMO Y PIRAGÜISMO</b> <input type="checkbox"/> Canal aguas tranquilas. <input type="checkbox"/> Canal aguas bravas.		Atributos específicos	Longitud del tramo (m) Profundidad (m) Nº calles Desnivel
	<b>6. ZONAS DE DEPORTE DE INVIERNO</b> <input type="checkbox"/> Trampolín de saltos. <input type="checkbox"/> Pista de esquí. <input type="checkbox"/> Pista de esquí de fondo. <input type="checkbox"/> Parque de snowboard. <input type="checkbox"/> Circuito de fondo y tiro. <input type="checkbox"/> Otras zonas.		Atributos específicos	Altura (m) –solo para trampolín-Desnivel <b>Dificultad –solo para esquí-</b> Longitud (m) <input type="checkbox"/> Nieve artificial Denominación pista
	<b>7. ESPACIOS DE HÍPICA</b> <input type="checkbox"/> Pista de carreras hípicas. <input type="checkbox"/> Pista de concurso. <input type="checkbox"/> Picadero. <input type="checkbox"/> Pista de ensayo. <input type="checkbox"/> Pista de saltos. <input type="checkbox"/> Campo de polo. <input type="checkbox"/> Otras pistas.		Atributos específicos	Longitud (m) Ancho (m) Superficie (m <sup>2</sup> )
	<b>8. ESTRUCTURAS ARTIFICIALES DE ESCALADA</b> Estructuras artificiales construidas para la práctica de deportes de montaña y escalada. Las zonas naturales equipadas para esta actividad se consideran áreas de actividad. <input type="checkbox"/> Muro de escalada. <input type="checkbox"/> Bulder (altura menor a 3 m).		Atributos específicos	Altura máxima (m) Superficie de escalada (m <sup>2</sup> ) <input type="checkbox"/> Presas Material
	<b>9. PISTAS DE MONOPATÍN Y PATÍN LÍNEA</b> <input type="checkbox"/> Pista monopatín y patín en línea. <input type="checkbox"/> Circuito monopatín y patín en línea. <input type="checkbox"/> Campo monopatín y patín en línea (skate park...).		Atributos específicos	Longitud –solo circuitos- <input type="checkbox"/> Estructura en U (half pipe) Superficie (m <sup>2</sup> )
	<b>10. PISTAS DE MODELISMO</b> <input type="checkbox"/> Circuito de automodelismo. <input type="checkbox"/> Campo de aeromodelismo. <input type="checkbox"/> Otras zonas de modalismo.		Atributos específicos	Longitud (m) Diámetro (si es circular): (m) Ancho (m)

<b>Código Seguro De Verificación:</b>	TP6zbRCB6h6qmKVx8agLkw==	<b>Estado</b>	<b>Fecha y hora</b>	
<b>Firmado Por</b>	Josefa Ganfornina Dorantes	Firmado	07/03/2022 10:41:03	
<b>Observaciones</b>	DILIGENCIA. Para hacer constar que este documento ha sido APROBADO INICIALMENTE por el Pleno de este Ayuntamiento, en sesión celebrada el día 23 de febrero de 2022. LA SECRETARÍA ACCIDENTAL.	<b>Página</b>	1474/2041	
<b>Url De Verificación</b>	<a href="https://portal.dipusevilla.es/vfirmaAytos/code/TP6zbRCB6h6qmKVx8agLkw==">https://portal.dipusevilla.es/vfirmaAytos/code/TP6zbRCB6h6qmKVx8agLkw==</a>			

<b>JUNTA DE ANDALUCÍA</b>	<b>FORMULARIO DE DATOS PARA SU INCORPORACIÓN AL INVENTARIO ANDALUZ DE INSTALACIONES DEPORTIVAS</b>	<b>ANEXO II</b>
		Rev. 04
	<b>4. DATOS DE LOS ESPACIOS DEPORTIVOS</b>	Hoja 5 de 8

<b>11. CAMPOS DE TIRO</b> <input type="checkbox"/> Campo de tiro vuelo. <input type="checkbox"/> Campo de tiro de precisión. <input type="checkbox"/> Campo de tiro al plato. <input type="checkbox"/> Campo de tiro con arco. <input type="checkbox"/> Otros campos de tiro.	Atributos específicos	Longitud (m) Superficie (m <sup>2</sup> ) Nº de puestos
<b>12. ZONAS DE JUEGOS POPULARES O/Y TRADICIONALES</b> <input type="checkbox"/> Pista calva. <input type="checkbox"/> Pista de tanga. <input type="checkbox"/> Pista de lanzamiento de barra castellana. <input type="checkbox"/> Pista de lanzamiento de barra aragonesa. <input type="checkbox"/> Corro de lucha. <input type="checkbox"/> Carril de Bolos Huertanos. <input type="checkbox"/> Campo de bolos Cartagenero. <input type="checkbox"/> Bolera. <input type="checkbox"/> Campo de billar romano. <input type="checkbox"/> Campo de llave (chave). <input type="checkbox"/> Otras zonas de juegos populares. Indicar:	Atributos específicos	Largo (m) Ancho (m) Superficie (m <sup>2</sup> ) Diámetro (en el caso de que sean circulares) (m)
<b>13. OTROS ESPACIOS SINGULARES</b> <input type="checkbox"/> Campo de minigolf. <input type="checkbox"/> Pista de bowling. <input type="checkbox"/> Campo de casting. <input type="checkbox"/> Remo en banco fijo (con balsa). <input type="checkbox"/> Otros espacios singulares. Indicar:	Atributos específicos	Superficie (m <sup>2</sup> ) Nº de puestos
<b>14. OBSERVACIONES</b>		


<b>Código Seguro De Verificación:</b>	TP6zbRCB6h6qmKVx8agLkw==	<b>Estado</b>	<b>Fecha y hora</b>	
<b>Firmado Por</b>	Josefa Ganformina Dorantes	Firmado	07/03/2022 10:41:03	
<b>Observaciones</b>	DILIGENCIA. Para hacer constar que este documento ha sido APROBADO INICIALMENTE por el Pleno de este Ayuntamiento, en sesión celebrada el día 23 de febrero de 2022. LA SECRETARIA ACCIDENTAL.	<b>Página</b>	1475/2041	
<b>Url De Verificación</b>	<a href="https://portal.dipusevilla.es/vfirmaAytos/code/TP6zbRCB6h6qmKVx8agLkw==">https://portal.dipusevilla.es/vfirmaAytos/code/TP6zbRCB6h6qmKVx8agLkw==</a>			

<b>JUNTA DE ANDALUCÍA</b>	<b>FORMULARIO DE DATOS PARA SU INCORPORACIÓN AL INVENTARIO ANDALUZ DE INSTALACIONES DEPORTIVAS</b>	<b>ANEXO II</b>
		Rev. 04
	<b>4. DATOS DE LOS ESPACIOS DEPORTIVOS</b>	Hoja 6 de 8

#### 4.4. ÁREAS DE ACTIVIDAD Y SUS ATRIBUTOS ESPECÍFICOS

##### 4.4.1. ÁREAS TERRESTRES


<b>1. ESCALADA</b> <input type="checkbox"/> Zona de escalada	Atributos específicos	Desnivel (altura en metros): Número de vías: <input type="checkbox"/> Señalización <input type="checkbox"/> Equipadas
<b>2. VÍAS FERRATAS</b> (recorrido por espacios rocosos con elementos de progresión) <input type="checkbox"/> Vía ferrata	Atributos específicos	Desnivel (m) <input type="checkbox"/> Señalización <input type="checkbox"/> Equipadas
<b>3. RUTA ECUESTRE</b> <input type="checkbox"/> Ruta ecuestre	Atributos específicos	Longitud (m) <input type="checkbox"/> Señalización
<b>4. CAMPO DE RECORRIDO DE TIRO Y DE CAZA</b> (cotos de caza) <input type="checkbox"/> Campo de tiro y caza	Atributos específicos	Superficie (m <sup>2</sup> )
<b>5. CAVIDADES</b> <input type="checkbox"/> Simas <input type="checkbox"/> Cuevas	Atributos específicos	Desnivel <input type="checkbox"/> Turísticas Longitud (m) <input type="checkbox"/> Mapa topográfico <input type="checkbox"/> Tramos subacuáticos
<b>6. VÍAS VERDES Y CAMINOS NATURALES</b> <input type="checkbox"/> Vía verde <input type="checkbox"/> Camino de siga <input type="checkbox"/> Otros caminos naturales (históricos, cañadas, rural, etc...)	Atributos específicos	Longitud del tramo principal (m) <input type="checkbox"/> Señalización
<b>7. SENDEROS</b> (GR, PR, locales, urbanos, etc...) <input type="checkbox"/> Gran recorrido (GR) <input type="checkbox"/> Pequeño recorrido (PR) <input type="checkbox"/> Sendero Local (SL) <input type="checkbox"/> Sendero Urbano (SU)	Atributos específicos	Longitud del tramo municipal (m)
<b>8. ACTIVIDAD FÍSICO-DEPORTIVA EN PLAYAS Y RÍOS</b> <input type="checkbox"/> Playas naturales <input type="checkbox"/> Playas artificiales <input type="checkbox"/> Ríos y lagos	Atributos específicos	<input type="checkbox"/> Límite de la zona de baño recomendada <input type="checkbox"/> Equipamientos para juegos deportivos <input type="checkbox"/> Zona delimitada de varada
<b>9. ITINERARIOS DE BICICLETAS DE MONTAÑA</b> <input type="checkbox"/> Itinerario de bicicleta de montaña	Atributos específicos	Longitud (m) <input type="checkbox"/> Señalización
<b>10. OTRAS ÁREAS TERRESTRES</b> <input type="checkbox"/> Otras áreas terrestres	Atributos específicos	Denominación

<b>Código Seguro De Verificación:</b>	TP6zbRCB6h6qmKVx8agLkw==	<b>Estado</b>	<b>Fecha y hora</b>	
<b>Firmado Por</b>	Josefa Ganformina Dorantes	Firmado	07/03/2022 10:41:03	
<b>Observaciones</b>	DILIGENCIA. Para hacer constar que este documento ha sido APROBADO INICIALMENTE por el Pleno de este Ayuntamiento, en sesión celebrada el día 23 de febrero de 2022. LA SECRETARÍA ACCIDENTAL.	<b>Página</b>	1476/2041	
<b>Url De Verificación</b>	<a href="https://portal.dipusevilla.es/vfirmaAytos/code/TP6zbRCB6h6qmKVx8agLkw==">https://portal.dipusevilla.es/vfirmaAytos/code/TP6zbRCB6h6qmKVx8agLkw==</a>			

<b>JUNTA DE ANDALUCÍA</b>	<b>FORMULARIO DE DATOS PARA SU INCORPORACIÓN AL INVENTARIO ANDALUZ DE INSTALACIONES DEPORTIVAS</b>	<b>ANEXO II</b>
		Rev. 04
	<b>4. DATOS DE LOS ESPACIOS DEPORTIVOS</b>	Hoja 7 de 8

#### 4.4.2. ÁREAS AÉREAS

<b>1. VUELOS</b> <input type="checkbox"/> Zona de vuelo a motor <input type="checkbox"/> Zona de vuelo aerostático <input type="checkbox"/> Zona de vuelo sin motor	Atributos específicos	Coord. despegue <input type="checkbox"/> Rampa despegue Coord. aterrizaje Sup. aterrizaje (m <sup>2</sup> ) Longitud máx. (m) <input type="checkbox"/> Señalización
<b>2. PARACAIDISMO</b> <input type="checkbox"/> Zona de paracaidismo	Atributos específicos	<input type="checkbox"/> Señalización Sup. aterrizaje (m <sup>2</sup> )
<b>3. COLOMBÓDROMO</b> <input type="checkbox"/> Campo de entrenamiento	Atributos específicos	Radio (m) <input type="checkbox"/> Sistemas audiovisuales
<b>4. OTRAS ÁREAS AÉREAS</b> <input type="checkbox"/> Otras áreas aéreas	Atributos específicos	Denominación

<b>Código Seguro De Verificación:</b>	TP6zbRCB6h6qmKVx8agLkw==	<b>Estado</b>	<b>Fecha y hora</b>	
<b>Firmado Por</b>	Josefa Ganformina Dorantes	Firmado	07/03/2022 10:41:03	
<b>Observaciones</b>	DILIGENCIA. Para hacer constar que este documento ha sido APROBADO INICIALMENTE por el Pleno de este Ayuntamiento, en sesión celebrada el día 23 de febrero de 2022. LA SECRETARIA ACCIDENTAL.	<b>Página</b>	1477/2041	
<b>Url De Verificación</b>	<a href="https://portal.dipusevilla.es/vfirmaAytos/code/TP6zbRCB6h6qmKVx8agLkw==">https://portal.dipusevilla.es/vfirmaAytos/code/TP6zbRCB6h6qmKVx8agLkw==</a>			

<b>JUNTA DE ANDALUCÍA</b>	<b>FORMULARIO DE DATOS PARA SU INCORPORACIÓN AL INVENTARIO ANDALUZ DE INSTALACIONES DEPORTIVAS</b>	<b>ANEXO II</b>
		Rev. 04
	<b>4. DATOS DE LOS ESPACIOS DEPORTIVOS</b>	Hoja 8 de 8

#### 4.4.3. AREAS ACUÁTICAS

<b>1. VELA</b> <input type="checkbox"/> Zona acuática de vela	Atributos específicos	<input type="checkbox"/> Señalización
<b>2. BARRANCOS</b> <input type="checkbox"/> Itinerario en barranco	Atributos específicos	Denominación <input type="checkbox"/> Rápeles Desnivel (m) <input type="checkbox"/> Señalización Longitud (m) <input type="checkbox"/> Sifones <input type="checkbox"/> Caudal permanente de agua <input type="checkbox"/> Equipadas
<b>3. ACTIVIDADES A MOTOR</b> <input type="checkbox"/> Zona acuática de actividades a motor	Atributos específicos	<input type="checkbox"/> Señalización
<b>4. ACTIVIDAD SUBACUÁTICA</b> (se pueden desarrollar en lagos, presas, embalses, ríos y mar) <input type="checkbox"/> Zona de pesca submarina <input type="checkbox"/> Zona de inmersión <input type="checkbox"/> Otras zonas de actividades subacuáticas	Atributos específicos	<input type="checkbox"/> Señalización
<b>5. SURF</b> <input type="checkbox"/> Zona de surf	Atributos específicos	<input type="checkbox"/> Señalización
<b>6. ESQUÍ ACUÁTICO</b> <input type="checkbox"/> Zona de esquí acuático	Atributos específicos	<input type="checkbox"/> Señalización Longitud (m)
<b>7. REMO Y PIRAGÜISMO</b> <input type="checkbox"/> Remo en aguas tranquilas <input type="checkbox"/> Piragüismo en aguas tranquilas <input type="checkbox"/> Piragüismo en aguas bravas	Atributos específicos	<input type="checkbox"/> Señalización Longitud (m)
<b>8. OTRAS ÁREAS ACUÁTICAS</b> <input type="checkbox"/> Otras áreas acuáticas	Atributos específicos	Denominación

#### 4.4.4. OBSERVACIONES

--	--


<b>Código Seguro De Verificación:</b>	TP6zbRCB6h6qmKVx8agLkw==	<b>Estado</b>	Fecha y hora
<b>Firmado Por</b>	Josefa Ganformina Dorantes	Firmado	07/03/2022 10:41:03
<b>Observaciones</b>	DILIGENCIA. Para hacer constar que este documento ha sido APROBADO INICIALMENTE por el Pleno de este Ayuntamiento, en sesión celebrada el día 23 de febrero de 2022. LA SECRETARIA ACCIDENTAL.	<b>Página</b>	1478/2041
<b>Url De Verificación</b>	<a href="https://portal.dipusevilla.es/vfirmaAytos/code/TP6zbRCB6h6qmKVx8agLkw==">https://portal.dipusevilla.es/vfirmaAytos/code/TP6zbRCB6h6qmKVx8agLkw==</a>		



<b>JUNTA DE ANDALUCÍA</b>	<b>FORMULARIO DE DATOS PARA SU INCORPORACIÓN AL INVENTARIO ANDALUZ DE INSTALACIONES DEPORTIVAS</b>	<b>ANEXO II</b>
		Rev. 04
	<b>4. DATOS DE LOS ESPACIOS DEPORTIVOS</b>	Hoja 1 de 8

**4.1. ATRIBUTOS GENERALES (a rellenar por cada espacio deportivo)**

<b>1. CLASE DE ESPACIO DEPORTIVO</b>		<b>2. ACTIVIDAD DEPORTIVA PRINCIPAL</b>		<b>3. OTRAS ACTIVIDADES</b>	
<b>ESPACIO CONVENCIONAL</b>		<b>AEROBIC</b>		<b>ENTRENAMIENTO FUNCIONAL</b>	
<b>4. CERRAMIENTO</b> <input checked="" type="checkbox"/> Espacio abierto <input checked="" type="checkbox"/> Aire libre (no dispone de cubierta) <input type="checkbox"/> Cerramiento estacional (temporadas) <input type="checkbox"/> Sólo cubierto (con abertura lateral) <input checked="" type="checkbox"/> Recinto cerrado <input type="checkbox"/> Cerrado fijo (cerramiento tradicional) <input type="checkbox"/> Cubierta móvil <input type="checkbox"/> Cerramiento textil		<b>5. ESTADO DE USO</b> <input checked="" type="checkbox"/> En uso <input checked="" type="checkbox"/> Normal <input type="checkbox"/> Estacional <input type="checkbox"/> Fuera de uso <input type="checkbox"/> En construcción <input type="checkbox"/> En remodelación <input type="checkbox"/> Fuera de uso		<b>6. ILUMINACIÓN (USO NOCTURNO)</b> <input checked="" type="checkbox"/> Permite el uso <input checked="" type="checkbox"/> Permite competición <input checked="" type="checkbox"/> Permite entrenamientos <input type="checkbox"/> No permite el uso nocturno <input type="checkbox"/> No hay iluminación <input type="checkbox"/> Es parcial o insuficiente	
<b>7. PAVIMENTO</b> (sobre el que se desarrolla la actividad deportiva) <input type="checkbox"/> Natural. <input checked="" type="checkbox"/> Madera. Madera - rígido <input type="checkbox"/> Hierba artificial. <input type="checkbox"/> Sintéticos. <input type="checkbox"/> Metálicos. <input type="checkbox"/> Hormigones y aglomerados. <input type="checkbox"/> Baldosas y similar. <input type="checkbox"/> Otros pavimentos.			<b>8. CONSERVACIÓN DEL PAVIMENTO</b> <input checked="" type="checkbox"/> Permite la práctica deportiva <input checked="" type="checkbox"/> Bueno <input type="checkbox"/> Regular <input type="checkbox"/> No permite la práctica deportiva <input type="checkbox"/> Mal estado <input type="checkbox"/> Inservible		
<b>9. AÑO CONSTRUCCIÓN</b> 1985	<b>10. AÑO REMODELACIÓN</b> 1991	<b>11. ALTURA LIBRE</b> 3 metros		<b>14. BAJA</b> <input type="checkbox"/> El espacio deportivo es BAJA      Fecha de baja:	
<b>12. SISTEMA DE CALEFACCIÓN</b> <input type="checkbox"/> Posee sistema de calefacción		<b>13. SISTEMA DE CLIMATIZACIÓN</b> <input type="checkbox"/> Posee sistema de		Motivo:	
<b>15. OBSERVACIONES</b>					

<b>Código Seguro De Verificación:</b>	TP6zbRCB6h6qmKVx8agLkw==	<b>Estado</b>	<b>Fecha y hora</b>		
<b>Firmado Por</b>	Josefa Ganfornina Dorantes	Firmado	07/03/2022 10:41:03		
<b>Observaciones</b>	DILIGENCIA. Para hacer constar que este documento ha sido APROBADO INICIALMENTE por el Pleno de este Ayuntamiento, en sesión celebrada el día 23 de febrero de 2022. LA SECRETARIA ACCIDENTAL.		<b>Página</b>		1479/2041
<b>Url De Verificación</b>	<a href="https://portal.dipusevilla.es/vfirmaAytos/code/TP6zbRCB6h6qmKVx8agLkw==">https://portal.dipusevilla.es/vfirmaAytos/code/TP6zbRCB6h6qmKVx8agLkw==</a>				

<b>JUNTA DE ANDALUCÍA</b>	<b>FORMULARIO DE DATOS PARA SU INCORPORACIÓN AL INVENTARIO ANDALUZ DE INSTALACIONES DEPORTIVAS</b>	<b>ANEXO II</b>
		Rev. 04
	<b>4. DATOS DE LOS ESPACIOS DEPORTIVOS</b>	Hoja 2 de 8

#### 4.2. ESPACIOS CONVENCIONALES Y SUS ATRIBUTOS ESPECÍFICOS

<b>1. PISTAS POLIDEPORTIVAS</b>	<input type="checkbox"/> Pista polideportiva de 400 m <sup>2</sup> hasta 800 m <sup>2</sup> de superficie. <input type="checkbox"/> Pista polideportiva de 800 m <sup>2</sup> hasta 1000 m <sup>2</sup> de superficie. <input type="checkbox"/> Pista polideportiva de 1000 m <sup>2</sup> o mayor superficie.	<b>2. PISTAS ESPECIALIZADAS Y OTRAS PISTAS</b>	<input type="checkbox"/> Pista de tenis (Sup. ≥400 m <sup>2</sup> ) <input type="checkbox"/> Pista de hielo (Sup. ≥400 m <sup>2</sup> ) <input type="checkbox"/> Pista de petanca (Sup. ≥20 m <sup>2</sup> ) <input type="checkbox"/> Otras pistas (Sup. ≥400 m <sup>2</sup> ) <input type="checkbox"/> Otras pistas (Sup. <400 m <sup>2</sup> )	Atributos específicos	Largo (m): Ancho (m): Superficie (m <sup>2</sup> ): Orientación eje longitudinal:
<b>1. PISTAS POLIDEPORTIVAS CON FRONTÓN</b>	<input type="checkbox"/> Pista polideportiva de 400 m <sup>2</sup> hasta 800 m <sup>2</sup> con frontón. <input type="checkbox"/> Pista polideportiva de 800 m <sup>2</sup> hasta 1000 m <sup>2</sup> con frontón. <input type="checkbox"/> Pista polideportiva de 800 m <sup>2</sup> o mayor superficie con frontón.	<b>2. FRONTONES Y OTRAS PISTAS DE PARED</b>	<input type="checkbox"/> Frontón (Sup. ≥200 m <sup>2</sup> ) <input type="checkbox"/> Padel (Sup. ≥150 m <sup>2</sup> ) <input type="checkbox"/> Squash (Sup. ≥50 m <sup>2</sup> ) <input type="checkbox"/> Trinquete (Sup. ≥200 m <sup>2</sup> ) <input type="checkbox"/> Otras pistas (Sup. ≥400 m <sup>2</sup> ) <input type="checkbox"/> Otras pistas (Sup. <400 m <sup>2</sup> )	Atributos específicos	Largo (m): Ancho (m): Altura pared (m): Superficie (m <sup>2</sup> ): Número de paredes: Orientación eje longitudinal:
<b>1. CAMPOS POLIDEPORTIVOS</b>	<input type="checkbox"/> Campo polideportivo de 2000 m <sup>2</sup> hasta 4000 m <sup>2</sup> de superficie. <input type="checkbox"/> Campo polideportivo de 4000 m <sup>2</sup> hasta 8000 m <sup>2</sup> de superficie. <input type="checkbox"/> Campo polideportivo de 8000 m <sup>2</sup> o mayor superficie	<b>2. CAMPOS ESPECIALIZADOS Y OTROS CAMPOS</b>	<input type="checkbox"/> Campo de fútbol (sup. mín. 4000 m <sup>2</sup> ) <input type="checkbox"/> Campo de fútbol-7 (sup. mín. 1500 m <sup>2</sup> ) <input type="checkbox"/> Campo de rugby (sup. mín. 4000 m <sup>2</sup> ) <input type="checkbox"/> Campo de hockey (sup. mín. 4000 m <sup>2</sup> ) <input type="checkbox"/> Campo de béisbol (sup. mín. 4000 m <sup>2</sup> ) <input type="checkbox"/> Campo de softbol (sup. mín. 1500 m <sup>2</sup> ) <input type="checkbox"/> Zona de lanzamiento de atletismo (campo interior pista de atletismo, mín. 2000 m <sup>2</sup> ) <input type="checkbox"/> Otros campos (sup. ≥2000 m <sup>2</sup> ) <input type="checkbox"/> Otros campos (sup. <2000 m <sup>2</sup> )	Atributos específicos	Tipo de Césped <input type="checkbox"/> Natural <input type="checkbox"/> Artificial Largo (m): Ancho (m): Superficie (m <sup>2</sup> ): Superficie regable: Orientación eje longitudinal:
<b>1. ESPACIOS LONGITUDINALES DE ATLETISMO</b>	<input type="checkbox"/> Pista de atletismo de 400 m. <input type="checkbox"/> Pista de atletismo de 300 m. <input type="checkbox"/> Pista de atletismo de 200 m. <input type="checkbox"/> Otras pistas atletismo, mín. de 100 m. <input type="checkbox"/> Recta carreras de atletismo (mín. 50m). <input type="checkbox"/> Recta de saltos: longitud, triple y pértiga (mínimo 40 m). <input type="checkbox"/> Zona de salto de altura (mínimo 40 m).	<b>2. OTROS ESPACIOS LONGITUDINALES</b>	<input type="checkbox"/> Velódromo (Sup. <200 m). <input type="checkbox"/> Patinódromo (Sup. <200 m). <input type="checkbox"/> Anillo de hielo (Sup. <200 m). <input type="checkbox"/> Otros espacios longitudinales (Sup. ≥100m).	Atributos específicos	Largo (m): Ancho (m): Superficie (m <sup>2</sup> ): Número de calles: Orientación eje longitudinal:
<b>1. VASOS DEPORTIVOS</b>	<input type="checkbox"/> Vaso deportivo de 25 m. <input type="checkbox"/> Vaso deportivo de 33 m. <input type="checkbox"/> Vaso deportivo de 50 m.	<b>2. OTROS VASOS</b>	<input type="checkbox"/> Vaso de enseñanza. <input type="checkbox"/> Vaso recreativo. <input type="checkbox"/> Vaso hidromasaje. <input type="checkbox"/> Vaso de chapoteo. <input type="checkbox"/> Otros vasos (Sup. ≥50 m <sup>2</sup> ). <input type="checkbox"/> Otros vasos (Sup. <50 m <sup>2</sup> ).	Atributos específicos	Largo (m): Ancho (m): Profundidad máxima (m): Profundidad mínima (m): Pendiente del suelo: Número de calles: Superficie (m <sup>2</sup> ): <b>Rebosadero del vaso:</b> <b>Accesibilidad al vaso:</b> Orientación eje longitudinal: <b>Pavimento recinto vasos:</b> Sistema calentamiento agua: Fuente de energía: Sistema tratamiento agua:
<b>6. SALAS</b> (recinto cerrado sin los requerimientos dimensionales de las pistas, por lo que pueden ser irregulares o incluso tener columnas, etc...)					


<b>Código Seguro De Verificación:</b>	TP6zbRCB6h6qmKVx8agLkw==	<b>Estado</b>	Fecha y hora
<b>Firmado Por</b>	Josefa Ganformina Dorantes	Firmado	07/03/2022 10:41:03
<b>Observaciones</b>	DILIGENCIA. Para hacer constar que este documento ha sido APROBADO INICIALMENTE por el Pleno de este Ayuntamiento, en sesión celebrada el día 23 de febrero de 2022. LA SECRETARÍA ACCIDENTAL.	<b>Página</b>	1480/2041
<b>Url De Verificación</b>	<a href="https://portal.dipusevilla.es/vfirmaAytos/code/TP6zbRCB6h6qmKVx8agLkw==">https://portal.dipusevilla.es/vfirmaAytos/code/TP6zbRCB6h6qmKVx8agLkw==</a>		






<b>JUNTA DE ANDALUCÍA</b>	<b>FORMULARIO DE DATOS PARA SU INCORPORACIÓN AL INVENTARIO ANDALUZ DE INSTALACIONES DEPORTIVAS</b>	<b>ANEXO II</b>
		Rev. 04
	<b>4. DATOS DE LOS ESPACIOS DEPORTIVOS</b>	Hoja 3 de 8

1. SALAS POLIVALENTES	<input type="checkbox"/> Sala polivalente de 100 hasta 200 m <sup>2</sup> <input type="checkbox"/> Sala polivalente de 200 hasta 300 m <sup>2</sup> <input type="checkbox"/> Sala polivalente de 300 a mayor sup.	2. SALAS ESPECIALIZADAS Y OTRAS SALAS	<input type="checkbox"/> Sala equipada. <input type="checkbox"/> Sala de artes marciales. <input type="checkbox"/> Sala de esgrima. <input type="checkbox"/> Sala de tiro con arco. <input type="checkbox"/> Sala de tiro de precisión. <input type="checkbox"/> Sala especializada. <input type="checkbox"/> Otras salas (Sup. <50 m <sup>2</sup> ). <input checked="" type="checkbox"/> Otras salas (Sup. ≥ 50 m <sup>2</sup> ).	Atributos específicos	Largo (m): 10 Ancho (m): 7 Superficie (m <sup>2</sup> ): 70 Altura de la sala: 3 Orientación eje longitudinal:
<b>7. OBSERVACIONES</b>					

<b>Código Seguro De Verificación:</b>	TP6zbRCB6h6qmKVx8agLkw==	<b>Estado</b>	<b>Fecha y hora</b>	
<b>Firmado Por</b>	Josefa Ganformina Dorantes	Firmado	07/03/2022 10:41:03	
<b>Observaciones</b>	DILIGENCIA. Para hacer constar que este documento ha sido APROBADO INICIALMENTE por el Pleno de este Ayuntamiento, en sesión celebrada el día 23 de febrero de 2022. LA SECRETARIA ACCIDENTAL.	<b>Página</b>	1481/2041	
<b>Url De Verificación</b>	<a href="https://portal.dipusevilla.es/vfirmaAytos/code/TP6zbRCB6h6qmKVx8agLkw==">https://portal.dipusevilla.es/vfirmaAytos/code/TP6zbRCB6h6qmKVx8agLkw==</a>			


#### 4.3. ESPACIOS SINGULARES Y SUS ATRIBUTOS ESPECÍFICOS

CAMPO DE JUEGO	<input type="checkbox"/> Campos de golf (al menos 9 hoyos, de par 3,4 o 5). <input type="checkbox"/> Pitch and putt. <input type="checkbox"/> Campo de golf rústico. <input type="checkbox"/> Otros campos de golf.	ZONA DE PRÁCTICAS	<input type="checkbox"/> Campo de prácticas. <input type="checkbox"/> Zona de <i>approach</i> . <input type="checkbox"/> Zona de pateo (patting-green).	Atributos específicos	Número de hoyos Longitud (m) Par del campo Superficie (m <sup>2</sup> ) Superficie Regable (m <sup>2</sup> ):
	<b>2. CIRCUITOS DE MOTOR</b> <input type="checkbox"/> Circuito de velocidad (L ≥ 2000 m) <input type="checkbox"/> Circuito de karts (L ≥ 200 m) <input type="checkbox"/> Circuito de motocross (L ≥ 500 m) <input type="checkbox"/> Otros circuitos de motor			Atributos específicos	Longitud del recorrido (m) Nº curvas derecha e izquierda: / Anchura de la pista (m) Parrilla de salida/nº pilotos /
	<b>3. CIRCUITO DE CARRERA A PIE</b> Circuito de carrera a pie. <input type="checkbox"/>			Atributos específicos	Longitud del recorrido (m) Estaciones de ejercicio.
	<b>4. CIRCUITO DE BICICLETA</b> <input type="checkbox"/> Circuito de bicicleta (circuito cerrado). <input type="checkbox"/> Carril-bici.			Atributos específicos	Longitud del tramo (m) Longitud total (m)
	<b>5. CANAL DE REMO Y PIRAGÜISMO</b> <input type="checkbox"/> Canal aguas tranquilas. <input type="checkbox"/> Canal aguas bravas.			Atributos específicos	Longitud del tramo (m) Profundidad (m) Nº calles Desnivel
	<b>6. ZONAS DE DEPORTE DE INVIERNO</b> <input type="checkbox"/> Trampolín de saltos. <input type="checkbox"/> Pista de esquí. <input type="checkbox"/> Pista de esquí de fondo. <input type="checkbox"/> Parque de snowboard. <input type="checkbox"/> Circuito de fondo y tiro. <input type="checkbox"/> Otras zonas.			Atributos específicos	Altura (m) –solo para trampolín-Desnivel Dificultad –solo para esquí- Longitud (m) <input type="checkbox"/> Nieve artificial Denominación pista
	<b>7. ESPACIOS DE HÍPICA</b> <input type="checkbox"/> Pista de carreras hípicas. <input type="checkbox"/> Pista de concurso. <input type="checkbox"/> Picadero. <input type="checkbox"/> Pista de ensayo. <input type="checkbox"/> Pista de saltos. <input type="checkbox"/> Campo de polo. <input type="checkbox"/> Otras pistas.			Atributos específicos	Longitud (m) Ancho (m) Superficie (m <sup>2</sup> )
	<b>8. ESTRUCTURAS ARTIFICIALES DE ESCALADA</b> Estructuras artificiales construidas para la práctica de deportes de montaña y escalada. Las zonas naturales equipadas para esta actividad se consideran áreas de actividad. <input type="checkbox"/> Muro de escalada. <input type="checkbox"/> Bulder (altura menor a 3 m).			Atributos específicos	Altura máxima (m) Superficie de escalada (m <sup>2</sup> ) <input type="checkbox"/> Presas Material
	<b>9. PISTAS DE MONOPATÍN Y PATÍN LÍNEA</b> <input type="checkbox"/> Pista monopatín y patín en línea. <input type="checkbox"/> Circuito monopatín y patín en línea. <input type="checkbox"/> Campo monopatín y patín en línea (skate park...).			Atributos específicos	Longitud –solo circuitos- <input type="checkbox"/> Estructura en U (half pipe) Superficie (m <sup>2</sup> )
	<b>10. PISTAS DE MODELISMO</b> <input type="checkbox"/> Circuito de automodelismo. <input type="checkbox"/> Campo de aeromodelismo. <input type="checkbox"/> Otras zonas de modalismo.			Atributos específicos	Longitud (m) Diámetro (si es circular): (m) Ancho (m)

<b>Código Seguro De Verificación:</b>	TP6zbRCB6h6qmKVx8agLkw==	<b>Estado</b>	<b>Fecha y hora</b>	
<b>Firmado Por</b>	Josefa Ganfornina Dorantes	Firmado	07/03/2022 10:41:03	
<b>Observaciones</b>	DILIGENCIA. Para hacer constar que este documento ha sido APROBADO INICIALMENTE por el Pleno de este Ayuntamiento, en sesión celebrada el día 23 de febrero de 2022. LA SECRETARIA ACCIDENTAL.	<b>Página</b>	1482/2041	
<b>Url De Verificación</b>	https://portal.dipusevilla.es/vfirmaAytos/code/TP6zbRCB6h6qmKVx8agLkw==			

<b>JUNTA DE ANDALUCÍA</b>	<b>FORMULARIO DE DATOS PARA SU INCORPORACIÓN AL INVENTARIO ANDALUZ DE INSTALACIONES DEPORTIVAS</b>	<b>ANEXO II</b>
		Rev. 04
	<b>4. DATOS DE LOS ESPACIOS DEPORTIVOS</b>	Hoja 5 de 8

<b>11. CAMPOS DE TIRO</b> <input type="checkbox"/> Campo de tiro vuelo. <input type="checkbox"/> Campo de tiro de precisión. <input type="checkbox"/> Campo de tiro al plato. <input type="checkbox"/> Campo de tiro con arco. <input type="checkbox"/> Otros campos de tiro.	Atributos específicos	Longitud (m) Superficie (m <sup>2</sup> ) Nº de puestos
<b>12. ZONAS DE JUEGOS POPULARES O/Y TRADICIONALES</b> <input type="checkbox"/> Pista calva. <input type="checkbox"/> Pista de tanga. <input type="checkbox"/> Pista de lanzamiento de barra castellana. <input type="checkbox"/> Pista de lanzamiento de barra aragonesa. <input type="checkbox"/> Corro de lucha. <input type="checkbox"/> Carril de Bolos Huertanos. <input type="checkbox"/> Campo de bolos Cartagenero. <input type="checkbox"/> Bolera. <input type="checkbox"/> Campo de billar romano. <input type="checkbox"/> Campo de llave (chave). <input type="checkbox"/> Otras zonas de juegos populares. Indicar:	Atributos específicos	Largo (m) Ancho (m) Superficie (m <sup>2</sup> ) Diámetro (en el caso de que sean circulares) (m)
<b>13. OTROS ESPACIOS SINGULARES</b> <input type="checkbox"/> Campo de minigolf. <input type="checkbox"/> Pista de bowling. <input type="checkbox"/> Campo de casting. <input type="checkbox"/> Remo en banco fijo (con balsa). <input type="checkbox"/> Otros espacios singulares. Indicar:	Atributos específicos	Superficie (m <sup>2</sup> ) Nº de puestos
<b>14. OBSERVACIONES</b>		


<b>Código Seguro De Verificación:</b>	TP6zbRCB6h6qmKVx8agLkw==	<b>Estado</b>	<b>Fecha y hora</b>	
<b>Firmado Por</b>	Josefa Ganformina Dorantes	Firmado	07/03/2022 10:41:03	
<b>Observaciones</b>	DILIGENCIA. Para hacer constar que este documento ha sido APROBADO INICIALMENTE por el Pleno de este Ayuntamiento, en sesión celebrada el día 23 de febrero de 2022. LA SECRETARIA ACCIDENTAL.	<b>Página</b>	1483/2041	
<b>Url De Verificación</b>	<a href="https://portal.dipusevilla.es/vfirmaAytos/code/TP6zbRCB6h6qmKVx8agLkw==">https://portal.dipusevilla.es/vfirmaAytos/code/TP6zbRCB6h6qmKVx8agLkw==</a>			

<b>JUNTA DE ANDALUCÍA</b>	<b>FORMULARIO DE DATOS PARA SU INCORPORACIÓN AL INVENTARIO ANDALUZ DE INSTALACIONES DEPORTIVAS</b>	<b>ANEXO II</b>
		Rev. 04
	<b>4. DATOS DE LOS ESPACIOS DEPORTIVOS</b>	Hoja 6 de 8

#### 4.4. ÁREAS DE ACTIVIDAD Y SUS ATRIBUTOS ESPECÍFICOS

##### 4.4.1. ÁREAS TERRESTRES


<b>1. ESCALADA</b> <input type="checkbox"/> Zona de escalada	Atributos específicos	Desnivel (altura en metros): Número de vías: <input type="checkbox"/> Señalización <input type="checkbox"/> Equipadas
<b>2. VÍAS FERRATAS</b> (recorrido por espacios rocosos con elementos de progresión) <input type="checkbox"/> Vía ferrata	Atributos específicos	Desnivel (m) <input type="checkbox"/> Señalización <input type="checkbox"/> Equipadas
<b>3. RUTA ECUESTRE</b> <input type="checkbox"/> Ruta ecuestre	Atributos específicos	Longitud (m) <input type="checkbox"/> Señalización
<b>4. CAMPO DE RECORRIDO DE TIRO Y DE CAZA</b> (cotos de caza) <input type="checkbox"/> Campo de tiro y caza	Atributos específicos	Superficie (m <sup>2</sup> )
<b>5. CAVIDADES</b> <input type="checkbox"/> Simas <input type="checkbox"/> Cuevas	Atributos específicos	Desnivel <input type="checkbox"/> Turísticas Longitud (m) <input type="checkbox"/> Mapa topográfico <input type="checkbox"/> Tramos subacuáticos
<b>6. VÍAS VERDES Y CAMINOS NATURALES</b> <input type="checkbox"/> Vía verde <input type="checkbox"/> Camino de siga <input type="checkbox"/> Otros caminos naturales (históricos, cañadas, rural, etc...)	Atributos específicos	Longitud del tramo principal (m) <input type="checkbox"/> Señalización
<b>7. SENDEROS</b> (GR, PR, locales, urbanos, etc...) <input type="checkbox"/> Gran recorrido (GR) <input type="checkbox"/> Pequeño recorrido (PR) <input type="checkbox"/> Sendero Local (SL) <input type="checkbox"/> Sendero Urbano (SU)	Atributos específicos	Longitud del tramo municipal (m)
<b>8. ACTIVIDAD FÍSICO-DEPORTIVA EN PLAYAS Y RÍOS</b> <input type="checkbox"/> Playas naturales <input type="checkbox"/> Playas artificiales <input type="checkbox"/> Ríos y lagos	Atributos específicos	<input type="checkbox"/> Límite de la zona de baño recomendada <input type="checkbox"/> Equipamientos para juegos deportivos <input type="checkbox"/> Zona delimitada de varada
<b>9. ITINERARIOS DE BICICLETAS DE MONTAÑA</b> <input type="checkbox"/> Itinerario de bicicleta de montaña	Atributos específicos	Longitud (m) <input type="checkbox"/> Señalización
<b>10. OTRAS ÁREAS TERRESTRES</b> <input type="checkbox"/> Otras áreas terrestres	Atributos específicos	Denominación

<b>Código Seguro De Verificación:</b>	TP6zbRCB6h6qmKVx8agLkw==	<b>Estado</b>	<b>Fecha y hora</b>	
<b>Firmado Por</b>	Josefa Ganformina Dorantes	Firmado	07/03/2022 10:41:03	
<b>Observaciones</b>	DILIGENCIA. Para hacer constar que este documento ha sido APROBADO INICIALMENTE por el Pleno de este Ayuntamiento, en sesión celebrada el día 23 de febrero de 2022. LA SECRETARÍA ACCIDENTAL.	<b>Página</b>	1484/2041	
<b>Url De Verificación</b>	<a href="https://portal.dipusevilla.es/vfirmaAytos/code/TP6zbRCB6h6qmKVx8agLkw==">https://portal.dipusevilla.es/vfirmaAytos/code/TP6zbRCB6h6qmKVx8agLkw==</a>			

<b>JUNTA DE ANDALUCÍA</b>	<b>FORMULARIO DE DATOS PARA SU INCORPORACIÓN AL INVENTARIO ANDALUZ DE INSTALACIONES DEPORTIVAS</b>	<b>ANEXO II</b>
		Rev. 04
	<b>4. DATOS DE LOS ESPACIOS DEPORTIVOS</b>	Hoja 7 de 8

#### 4.4.2. ÁREAS AÉREAS

<b>1. VUELOS</b> <input type="checkbox"/> Zona de vuelo a motor <input type="checkbox"/> Zona de vuelo aerostático <input type="checkbox"/> Zona de vuelo sin motor	Atributos específicos	Coord. despegue <input type="checkbox"/> Rampa despegue Coord. aterrizaje Sup. aterrizaje (m <sup>2</sup> ) Longitud máx. (m) <input type="checkbox"/> Señalización
<b>2. PARACAIDISMO</b> <input type="checkbox"/> Zona de paracaidismo	Atributos específicos	<input type="checkbox"/> Señalización Sup. aterrizaje (m <sup>2</sup> )
<b>3. COLOMBÓDROMO</b> <input type="checkbox"/> Campo de entrenamiento	Atributos específicos	Radio (m) <input type="checkbox"/> Sistemas audiovisuales
<b>4. OTRAS ÁREAS AÉREAS</b> <input type="checkbox"/> Otras áreas aéreas	Atributos específicos	Denominación

<b>Código Seguro De Verificación:</b>	TP6zbRCB6h6qmKVx8agLkw==	<b>Estado</b>	<b>Fecha y hora</b>	
<b>Firmado Por</b>	Josefa Ganformina Dorantes	Firmado	07/03/2022 10:41:03	
<b>Observaciones</b>	DILIGENCIA. Para hacer constar que este documento ha sido APROBADO INICIALMENTE por el Pleno de este Ayuntamiento, en sesión celebrada el día 23 de febrero de 2022. LA SECRETARIA ACCIDENTAL.	<b>Página</b>	1485/2041	
<b>Url De Verificación</b>	<a href="https://portal.dipusevilla.es/vfirmaAytos/code/TP6zbRCB6h6qmKVx8agLkw==">https://portal.dipusevilla.es/vfirmaAytos/code/TP6zbRCB6h6qmKVx8agLkw==</a>			

<b>JUNTA DE ANDALUCÍA</b>	<b>FORMULARIO DE DATOS PARA SU INCORPORACIÓN AL INVENTARIO ANDALUZ DE INSTALACIONES DEPORTIVAS</b>	<b>ANEXO II</b>
		Rev. 04
	<b>4. DATOS DE LOS ESPACIOS DEPORTIVOS</b>	Hoja 8 de 8

#### 4.4.3. AREAS ACUÁTICAS

<b>1. VELA</b> <input type="checkbox"/> Zona acuática de vela	Atributos específicos	<input type="checkbox"/> Señalización
<b>2. BARRANCOS</b> <input type="checkbox"/> Itinerario en barranco	Atributos específicos	Denominación <input type="checkbox"/> Rápeles Desnivel (m) <input type="checkbox"/> Señalización Longitud (m) <input type="checkbox"/> Sifones <input type="checkbox"/> Caudal permanente de agua <input type="checkbox"/> Equipadas
<b>3. ACTIVIDADES A MOTOR</b> <input type="checkbox"/> Zona acuática de actividades a motor	Atributos específicos	<input type="checkbox"/> Señalización
<b>4. ACTIVIDAD SUBACUÁTICA</b> (se pueden desarrollar en lagos, presas, embalses, ríos y mar) <input type="checkbox"/> Zona de pesca submarina <input type="checkbox"/> Zona de inmersión <input type="checkbox"/> Otras zonas de actividades subacuáticas	Atributos específicos	<input type="checkbox"/> Señalización
<b>5. SURF</b> <input type="checkbox"/> Zona de surf	Atributos específicos	<input type="checkbox"/> Señalización
<b>6. ESQUÍ ACUÁTICO</b> <input type="checkbox"/> Zona de esquí acuático	Atributos específicos	<input type="checkbox"/> Señalización Longitud (m)
<b>7. REMO Y PIRAGÜISMO</b> <input type="checkbox"/> Remo en aguas tranquilas <input type="checkbox"/> Piragüismo en aguas tranquilas <input type="checkbox"/> Piragüismo en aguas bravas	Atributos específicos	<input type="checkbox"/> Señalización Longitud (m)
<b>8. OTRAS ÁREAS ACUÁTICAS</b> <input type="checkbox"/> Otras áreas acuáticas	Atributos específicos	Denominación

#### 4.4.4. OBSERVACIONES

--


<b>Código Seguro De Verificación:</b>	TP6zbRCB6h6qmKVx8agLkw==	<b>Estado</b>	Fecha y hora
<b>Firmado Por</b>	Josefa Ganformina Dorantes	Firmado	07/03/2022 10:41:03
<b>Observaciones</b>	DILIGENCIA. Para hacer constar que este documento ha sido APROBADO INICIALMENTE por el Pleno de este Ayuntamiento, en sesión celebrada el día 23 de febrero de 2022. LA SECRETARIA ACCIDENTAL.	<b>Página</b>	1486/2041
<b>Url De Verificación</b>	<a href="https://portal.dipusevilla.es/vfirmaAytos/code/TP6zbRCB6h6qmKVx8agLkw==">https://portal.dipusevilla.es/vfirmaAytos/code/TP6zbRCB6h6qmKVx8agLkw==</a>		



<b>JUNTA DE ANDALUCÍA</b>	<b>FORMULARIO DE DATOS PARA SU INCORPORACIÓN AL INVENTARIO ANDALUZ DE INSTALACIONES DEPORTIVAS</b>	<b>ANEXO II</b>
		Rev. 04
	<b>4. DATOS DE LOS ESPACIOS DEPORTIVOS</b>	Hoja 1 de 8

**4.1. ATRIBUTOS GENERALES (a rellenar por cada espacio deportivo)**

<b>1. CLASE DE ESPACIO DEPORTIVO</b>		<b>2. ACTIVIDAD DEPORTIVA PRINCIPAL</b>		<b>3. OTRAS ACTIVIDADES</b>	
<b>ESPACIO CONVENCIONAL</b>		<b>SALA DE CICLOINDOOR</b>			
<b>4. CERRAMIENTO</b> <input checked="" type="checkbox"/> Espacio abierto <input checked="" type="checkbox"/> Aire libre (no dispone de cubierta) <input type="checkbox"/> Cerramiento estacional (temporadas) <input type="checkbox"/> Sólo cubierto (con abertura lateral) <input checked="" type="checkbox"/> Recinto cerrado <input type="checkbox"/> Cerrado fijo (cerramiento tradicional) <input type="checkbox"/> Cubierta móvil <input type="checkbox"/> Cerramiento textil		<b>5. ESTADO DE USO</b> <input checked="" type="checkbox"/> En uso <input checked="" type="checkbox"/> Normal <input type="checkbox"/> Estacional <input type="checkbox"/> Fuera de uso <input type="checkbox"/> En construcción <input type="checkbox"/> En remodelación <input type="checkbox"/> Fuera de uso		<b>6. ILUMINACIÓN (USO NOCTURNO)</b> <input checked="" type="checkbox"/> Permite el uso <input checked="" type="checkbox"/> Permite competición <input checked="" type="checkbox"/> Permite entrenamientos <input type="checkbox"/> No permite el uso nocturno <input type="checkbox"/> No hay iluminación <input type="checkbox"/> Es parcial o insuficiente	
<b>7. PAVIMENTO</b> (sobre el que se desarrolla la actividad deportiva) <input type="checkbox"/> Natural. <input type="checkbox"/> Madera. <input type="checkbox"/> Hierba artificial. <input type="checkbox"/> Sintéticos. <input type="checkbox"/> Metálicos. <input type="checkbox"/> Hormigones y aglomerados. <input checked="" type="checkbox"/> Baldosas y similar. Terrazo <input type="checkbox"/> Otros pavimentos.			<b>8. CONSERVACIÓN DEL PAVIMENTO</b> <input checked="" type="checkbox"/> Permite la práctica deportiva <input checked="" type="checkbox"/> Bueno <input type="checkbox"/> Regular <input type="checkbox"/> No permite la práctica deportiva <input type="checkbox"/> Mal estado <input type="checkbox"/> Inservible		
<b>9. AÑO CONSTRUCCIÓN</b> 1985	<b>10. AÑO REMODELACIÓN</b> 1991	<b>11. ALTURA LIBRE</b> 3 metros	<b>14. BAJA</b> <input type="checkbox"/> El espacio deportivo es BAJA      Fecha de baja:		
<b>12. SISTEMA DE CALEFACCIÓN</b> <input type="checkbox"/> Posee sistema de calefacción		<b>13. SISTEMA DE CLIMATIZACIÓN</b> <input type="checkbox"/> Posee sistema de		Motivo:	
<b>15. OBSERVACIONES</b>					

<b>Código Seguro De Verificación:</b>	TP6zbRCB6h6qmKVx8agLkw==	<b>Estado</b>	<b>Fecha y hora</b>		
<b>Firmado Por</b>	Josefa Ganformina Dorantes	Firmado	07/03/2022 10:41:03		
<b>Observaciones</b>	DILIGENCIA. Para hacer constar que este documento ha sido APROBADO INICIALMENTE por el Pleno de este Ayuntamiento, en sesión celebrada el día 23 de febrero de 2022. LA SECRETARIA ACCIDENTAL.		<b>Página</b>		1487/2041
<b>Url De Verificación</b>	<a href="https://portal.dipusevilla.es/vfirmaAytos/code/TP6zbRCB6h6qmKVx8agLkw==">https://portal.dipusevilla.es/vfirmaAytos/code/TP6zbRCB6h6qmKVx8agLkw==</a>				

<b>JUNTA DE ANDALUCÍA</b>	<b>FORMULARIO DE DATOS PARA SU INCORPORACIÓN AL INVENTARIO ANDALUZ DE INSTALACIONES DEPORTIVAS</b>	<b>ANEXO II</b>
		Rev. 04
	<b>4. DATOS DE LOS ESPACIOS DEPORTIVOS</b>	Hoja 2 de 8

#### 4.2. ESPACIOS CONVENCIONALES Y SUS ATRIBUTOS ESPECÍFICOS

<b>1. PISTAS POLIDEPORTIVAS</b>	<input type="checkbox"/> Pista polideportiva de 400 m <sup>2</sup> hasta 800 m <sup>2</sup> de superficie. <input type="checkbox"/> Pista polideportiva de 800 m <sup>2</sup> hasta 1000 m <sup>2</sup> de superficie. <input type="checkbox"/> Pista polideportiva de 1000 m <sup>2</sup> o mayor superficie.	<b>2. PISTAS ESPECIALIZADAS Y OTRAS PISTAS</b>	<input type="checkbox"/> Pista de tenis (Sup. ≥400 m <sup>2</sup> ) <input type="checkbox"/> Pista de hielo (Sup. ≥400 m <sup>2</sup> ) <input type="checkbox"/> Pista de petanca (Sup. ≥20 m <sup>2</sup> ) <input type="checkbox"/> Otras pistas (Sup. ≥400 m <sup>2</sup> ) <input type="checkbox"/> Otras pistas (Sup. <400 m <sup>2</sup> )	Atributos específicos	Largo (m): Ancho (m): Superficie (m <sup>2</sup> ): Orientación eje longitudinal:
<b>1. PISTAS POLIDEPORTIVAS CON FRONTÓN</b>	<input type="checkbox"/> Pista polideportiva de 400 m <sup>2</sup> hasta 800 m <sup>2</sup> con frontón. <input type="checkbox"/> Pista polideportiva de 800 m <sup>2</sup> hasta 1000 m <sup>2</sup> con frontón. <input type="checkbox"/> Pista polideportiva de 800 m <sup>2</sup> o mayor superficie con frontón.	<b>2. FRONTONES Y OTRAS PISTAS DE PARED</b>	<input type="checkbox"/> Frontón (Sup. ≥200 m <sup>2</sup> ) <input type="checkbox"/> Padel (Sup. ≥150 m <sup>2</sup> ) <input type="checkbox"/> Squash (Sup. ≥50 m <sup>2</sup> ) <input type="checkbox"/> Trinquete (Sup. ≥200 m <sup>2</sup> ) <input type="checkbox"/> Otras pistas (Sup. ≥400 m <sup>2</sup> ) <input type="checkbox"/> Otras pistas (Sup. <400 m <sup>2</sup> )	Atributos específicos	Largo (m): Ancho (m): Altura pared (m): Superficie (m <sup>2</sup> ): Número de paredes: Orientación eje longitudinal:
<b>1. CAMPOS POLIDEPORTIVOS</b>	<input type="checkbox"/> Campo polideportivo de 2000 m <sup>2</sup> hasta 4000 m <sup>2</sup> de superficie. <input type="checkbox"/> Campo polideportivo de 4000 m <sup>2</sup> hasta 8000 m <sup>2</sup> de superficie. <input type="checkbox"/> Campo polideportivo de 8000 m <sup>2</sup> o mayor superficie	<b>2. CAMPOS ESPECIALIZADOS Y OTROS CAMPOS</b>	<input type="checkbox"/> Campo de fútbol (sup. mín. 4000 m <sup>2</sup> ) <input type="checkbox"/> Campo de fútbol-7 (sup. mín. 1500 m <sup>2</sup> ) <input type="checkbox"/> Campo de rugby (sup. mín. 4000 m <sup>2</sup> ) <input type="checkbox"/> Campo de hockey (sup. mín. 4000 m <sup>2</sup> ) <input type="checkbox"/> Campo de béisbol (sup. mín. 4000 m <sup>2</sup> ) <input type="checkbox"/> Campo de softbol (sup. mín. 1500 m <sup>2</sup> ) <input type="checkbox"/> Zona de lanzamiento de atletismo (campo interior pista de atletismo, mín. 2000 m <sup>2</sup> ) <input type="checkbox"/> Otros campos (sup. ≥2000 m <sup>2</sup> ) <input type="checkbox"/> Otros campos (sup. <2000 m <sup>2</sup> )	Atributos específicos	Tipo de Césped <input type="checkbox"/> Natural <input type="checkbox"/> Artificial Largo (m): Ancho (m): Superficie (m <sup>2</sup> ): Superficie regable: Orientación eje longitudinal:
<b>1. ESPACIOS LONGITUDINALES DE ATLETISMO</b>	<input type="checkbox"/> Pista de atletismo de 400 m. <input type="checkbox"/> Pista de atletismo de 300 m. <input type="checkbox"/> Pista de atletismo de 200 m. <input type="checkbox"/> Otras pistas atletismo, mín. de 100 m. <input type="checkbox"/> Recta carreras de atletismo (mín. 50m). <input type="checkbox"/> Recta de saltos: longitud, triple y pértiga (mínimo 40 m). <input type="checkbox"/> Zona de salto de altura (mínimo 40 m).	<b>2. OTROS ESPACIOS LONGITUDINALES</b>	<input type="checkbox"/> Velódromo (Sup. <200 m). <input type="checkbox"/> Patinódromo (Sup. <200 m). <input type="checkbox"/> Anillo de hielo (Sup. <200 m). <input type="checkbox"/> Otros espacios longitudinales (Sup. ≥100m).	Atributos específicos	Largo (m): Ancho (m): Superficie (m <sup>2</sup> ): Número de calles: Orientación eje longitudinal:
<b>1. VASOS DEPORTIVOS</b>	<input type="checkbox"/> Vaso deportivo de 25 m. <input type="checkbox"/> Vaso deportivo de 33 m. <input type="checkbox"/> Vaso deportivo de 50 m.	<b>2. OTROS VASOS</b>	<input type="checkbox"/> Vaso de enseñanza. <input type="checkbox"/> Vaso recreativo. <input type="checkbox"/> Vaso hidromasaje. <input type="checkbox"/> Vaso de chapoteo. <input type="checkbox"/> Otros vasos (Sup. ≥50 m <sup>2</sup> ). <input type="checkbox"/> Otros vasos (Sup. <50 m <sup>2</sup> ).	Atributos específicos	Largo (m): Ancho (m): Profundidad máxima (m): Profundidad mínima (m): Pendiente del suelo: Número de calles: Superficie (m <sup>2</sup> ): <b>Rebosadero del vaso:</b> <b>Accesibilidad al vaso:</b> Orientación eje longitudinal: <b>Pavimento recinto vasos:</b> Sistema calentamiento agua: Fuente de energía: Sistema tratamiento agua:
<b>6. SALAS</b> (recinto cerrado sin los requerimientos dimensionales de las pistas, por lo que pueden ser irregulares o incluso tener columnas, etc...)					


<b>Código Seguro De Verificación:</b>	TP6zbRCB6h6qmKVx8agLkw==	<b>Estado</b>	Fecha y hora
<b>Firmado Por</b>	Josefa Ganformina Dorantes	Firmado	07/03/2022 10:41:03
<b>Observaciones</b>	DILIGENCIA. Para hacer constar que este documento ha sido APROBADO INICIALMENTE por el Pleno de este Ayuntamiento, en sesión celebrada el día 23 de febrero de 2022. LA SECRETARÍA ACCIDENTAL.	<b>Página</b>	1488/2041
<b>Url De Verificación</b>	<a href="https://portal.dipusevilla.es/vfirmaAytos/code/TP6zbRCB6h6qmKVx8agLkw==">https://portal.dipusevilla.es/vfirmaAytos/code/TP6zbRCB6h6qmKVx8agLkw==</a>		






<b>JUNTA DE ANDALUCÍA</b>	<b>FORMULARIO DE DATOS PARA SU INCORPORACIÓN AL INVENTARIO ANDALUZ DE INSTALACIONES DEPORTIVAS</b>	<b>ANEXO II</b>
		Rev. 04
	<b>4. DATOS DE LOS ESPACIOS DEPORTIVOS</b>	Hoja 3 de 8

1. SALAS POLIVALENTES	<input checked="" type="checkbox"/> Sala polivalente de 100 hasta 200 m <sup>2</sup> <input type="checkbox"/> Sala polivalente de 200 hasta 300 m <sup>2</sup> <input type="checkbox"/> Sala polivalente de 300 a mayor sup.	2. SALAS ESPECIALIZADAS Y OTRAS SALAS	<input type="checkbox"/> Sala equipada. <input type="checkbox"/> Sala de artes marciales. <input type="checkbox"/> Sala de esgrima. <input type="checkbox"/> Sala de tiro con arco. <input type="checkbox"/> Sala de tiro de precisión. <input type="checkbox"/> Sala especializada. <input type="checkbox"/> Otras salas (Sup. <50 m <sup>2</sup> ). <input type="checkbox"/> Otras salas (Sup. ≥ 50 m <sup>2</sup> ).	Atributos específicos	Largo (m): 12 Ancho (m): 8 Superficie (m <sup>2</sup> ): 100 Altura de la sala: 3 Orientación eje longitudinal:
<b>7. OBSERVACIONES</b>					

<b>Código Seguro De Verificación:</b>	TP6zbRCB6h6qmKVx8agLkw==	<b>Estado</b>	<b>Fecha y hora</b>	
<b>Firmado Por</b>	Josefa Ganformina Dorantes	Firmado	07/03/2022 10:41:03	
<b>Observaciones</b>	DILIGENCIA. Para hacer constar que este documento ha sido APROBADO INICIALMENTE por el Pleno de este Ayuntamiento, en sesión celebrada el día 23 de febrero de 2022. LA SECRETARIA ACCIDENTAL.	<b>Página</b>	1489/2041	
<b>Url De Verificación</b>	<a href="https://portal.dipusevilla.es/vfirmaAytos/code/TP6zbRCB6h6qmKVx8agLkw==">https://portal.dipusevilla.es/vfirmaAytos/code/TP6zbRCB6h6qmKVx8agLkw==</a>			


#### 4.3. ESPACIOS SINGULARES Y SUS ATRIBUTOS ESPECÍFICOS

CAMPO DE JUEGO	<input type="checkbox"/> Campos de golf (al menos 9 hoyos, de par 3,4 o 5). <input type="checkbox"/> Pitch and putt. <input type="checkbox"/> Campo de golf rústico. <input type="checkbox"/> Otros campos de golf.	ZONA DE PRÁCTICAS	<input type="checkbox"/> Campo de prácticas. <input type="checkbox"/> Zona de <i>approach</i> . <input type="checkbox"/> Zona de pateo (patting-green).	Atributos específicos	Número de hoyos Longitud (m) Par del campo Superficie (m <sup>2</sup> ) Superficie Regable (m <sup>2</sup> ):
	<b>2. CIRCUITOS DE MOTOR</b> <input type="checkbox"/> Circuito de velocidad (L ≥ 2000 m) <input type="checkbox"/> Circuito de karts (L ≥ 200 m) <input type="checkbox"/> Circuito de motocross (L ≥ 500 m) <input type="checkbox"/> Otros circuitos de motor			Atributos específicos	Longitud del recorrido (m) Nº curvas derecha e izquierda: / Anchura de la pista (m) Parrilla de salida/nº pilotos /
	<b>3. CIRCUITO DE CARRERA A PIE</b> Circuito de carrera a pie. <input type="checkbox"/>			Atributos específicos	Longitud del recorrido (m) Estaciones de ejercicio.
	<b>4. CIRCUITO DE BICICLETA</b> <input type="checkbox"/> Circuito de bicicleta (circuito cerrado). <input type="checkbox"/> Carril-bici.			Atributos específicos	Longitud del tramo (m) Longitud total (m)
	<b>5. CANAL DE REMO Y PIRAGÜISMO</b> <input type="checkbox"/> Canal aguas tranquilas. <input type="checkbox"/> Canal aguas bravas.			Atributos específicos	Longitud del tramo (m) Profundidad (m) Nº calles Desnivel
	<b>6. ZONAS DE DEPORTE DE INVIERNO</b> <input type="checkbox"/> Trampolín de saltos. <input type="checkbox"/> Pista de esquí. <input type="checkbox"/> Pista de esquí de fondo. <input type="checkbox"/> Parque de snowboard. <input type="checkbox"/> Circuito de fondo y tiro. <input type="checkbox"/> Otras zonas.			Atributos específicos	Altura (m) –solo para trampolín-Desnivel Dificultad –solo para esquí- Longitud (m) <input type="checkbox"/> Nieve artificial Denominación pista
	<b>7. ESPACIOS DE HÍPICA</b> <input type="checkbox"/> Pista de carreras hípicas. <input type="checkbox"/> Pista de concurso. <input type="checkbox"/> Picadero. <input type="checkbox"/> Pista de ensayo. <input type="checkbox"/> Pista de saltos. <input type="checkbox"/> Campo de polo. <input type="checkbox"/> Otras pistas.			Atributos específicos	Longitud (m) Ancho (m) Superficie (m <sup>2</sup> )
	<b>8. ESTRUCTURAS ARTIFICIALES DE ESCALADA</b> Estructuras artificiales construidas para la práctica de deportes de montaña y escalada. Las zonas naturales equipadas para esta actividad se consideran áreas de actividad. <input type="checkbox"/> Muro de escalada. <input type="checkbox"/> Bulder (altura menor a 3 m).			Atributos específicos	Altura máxima (m) Superficie de escalada (m <sup>2</sup> ) <input type="checkbox"/> Presas Material
	<b>9. PISTAS DE MONOPATÍN Y PATÍN LÍNEA</b> <input type="checkbox"/> Pista monopatín y patín en línea. <input type="checkbox"/> Circuito monopatín y patín en línea. <input type="checkbox"/> Campo monopatín y patín en línea (skate park...).			Atributos específicos	Longitud –solo circuitos- <input type="checkbox"/> Estructura en U (half pipe) Superficie (m <sup>2</sup> )
	<b>10. PISTAS DE MODELISMO</b> <input type="checkbox"/> Circuito de automodelismo. <input type="checkbox"/> Campo de aeromodelismo. <input type="checkbox"/> Otras zonas de modalismo.			Atributos específicos	Longitud (m) Diámetro (si es circular): (m) Ancho (m)

<b>Código Seguro De Verificación:</b>	TP6zbrCB6h6qmKVx8agLkw==	<b>Estado</b>	<b>Fecha y hora</b>	
<b>Firmado Por</b>	Josefa Ganfornina Dorantes	Firmado	07/03/2022 10:41:03	
<b>Observaciones</b>	DILIGENCIA. Para hacer constar que este documento ha sido APROBADO INICIALMENTE por el Pleno de este Ayuntamiento, en sesión celebrada el día 23 de febrero de 2022. LA SECRETARIA ACCIDENTAL.	<b>Página</b>	1490/2041	
<b>Url De Verificación</b>	https://portal.dipusevilla.es/vfirmaAytos/code/TP6zbrCB6h6qmKVx8agLkw==			

<b>JUNTA DE ANDALUCÍA</b>	<b>FORMULARIO DE DATOS PARA SU INCORPORACIÓN AL INVENTARIO ANDALUZ DE INSTALACIONES DEPORTIVAS</b>	<b>ANEXO II</b>
		Rev. 04
	<b>4. DATOS DE LOS ESPACIOS DEPORTIVOS</b>	Hoja 5 de 8

<b>11. CAMPOS DE TIRO</b> <input type="checkbox"/> Campo de tiro vuelo. <input type="checkbox"/> Campo de tiro de precisión. <input type="checkbox"/> Campo de tiro al plato. <input type="checkbox"/> Campo de tiro con arco. <input type="checkbox"/> Otros campos de tiro.	Atributos específicos	Longitud (m) Superficie (m²) Nº de puestos
<b>12. ZONAS DE JUEGOS POPULARES O/Y TRADICIONALES</b> <input type="checkbox"/> Pista calva. <input type="checkbox"/> Pista de tanga. <input type="checkbox"/> Pista de lanzamiento de barra castellana. <input type="checkbox"/> Pista de lanzamiento de barra aragonesa. <input type="checkbox"/> Corro de lucha. <input type="checkbox"/> Carril de Bolos Huertanos. <input type="checkbox"/> Campo de bolos Cartagenero. <input type="checkbox"/> Bolera. <input type="checkbox"/> Campo de billar romano. <input type="checkbox"/> Campo de llave (chave). <input type="checkbox"/> Otras zonas de juegos populares. Indicar:	Atributos específicos	Largo (m) Ancho (m) Superficie (m²) Diámetro (en el caso de que sean circulares) (m)
<b>13. OTROS ESPACIOS SINGULARES</b> <input type="checkbox"/> Campo de minigolf. <input type="checkbox"/> Pista de bowling. <input type="checkbox"/> Campo de casting. <input type="checkbox"/> Remo en banco fijo (con balsa). <input type="checkbox"/> Otros espacios singulares. Indicar:	Atributos específicos	Superficie (m²) Nº de puestos
<b>14. OBSERVACIONES</b>		


<b>Código Seguro De Verificación:</b>	TP6zbRCB6h6qmKVx8agLkw==	<b>Estado</b>	<b>Fecha y hora</b>	
<b>Firmado Por</b>	Josefa Ganformina Dorantes	Firmado	07/03/2022 10:41:03	
<b>Observaciones</b>	DILIGENCIA. Para hacer constar que este documento ha sido APROBADO INICIALMENTE por el Pleno de este Ayuntamiento, en sesión celebrada el día 23 de febrero de 2022. LA SECRETARIA ACCIDENTAL.	<b>Página</b>	1491/2041	
<b>Url De Verificación</b>	<a href="https://portal.dipusevilla.es/vfirmaAytos/code/TP6zbRCB6h6qmKVx8agLkw==">https://portal.dipusevilla.es/vfirmaAytos/code/TP6zbRCB6h6qmKVx8agLkw==</a>			

<b>JUNTA DE ANDALUCÍA</b>	<b>FORMULARIO DE DATOS PARA SU INCORPORACIÓN AL INVENTARIO ANDALUZ DE INSTALACIONES DEPORTIVAS</b>	<b>ANEXO II</b>
		Rev. 04
	<b>4. DATOS DE LOS ESPACIOS DEPORTIVOS</b>	Hoja 6 de 8

#### 4.4. ÁREAS DE ACTIVIDAD Y SUS ATRIBUTOS ESPECÍFICOS

##### 4.4.1. ÁREAS TERRESTRES


<b>1. ESCALADA</b> <input type="checkbox"/> Zona de escalada	Atributos específicos	Desnivel (altura en metros): Número de vías: <input type="checkbox"/> Señalización <input type="checkbox"/> Equipadas
<b>2. VÍAS FERRATAS</b> (recorrido por espacios rocosos con elementos de progresión) <input type="checkbox"/> Vía ferrata	Atributos específicos	Desnivel (m) <input type="checkbox"/> Señalización <input type="checkbox"/> Equipadas
<b>3. RUTA ECUESTRE</b> <input type="checkbox"/> Ruta ecuestre	Atributos específicos	Longitud (m) <input type="checkbox"/> Señalización
<b>4. CAMPO DE RECORRIDO DE TIRO Y DE CAZA</b> (cotos de caza) <input type="checkbox"/> Campo de tiro y caza	Atributos específicos	Superficie (m <sup>2</sup> )
<b>5. CAVIDADES</b> <input type="checkbox"/> Simas <input type="checkbox"/> Cuevas	Atributos específicos	Desnivel <input type="checkbox"/> Turísticas Longitud (m) <input type="checkbox"/> Mapa topográfico <input type="checkbox"/> Tramos subacuáticos
<b>6. VÍAS VERDES Y CAMINOS NATURALES</b> <input type="checkbox"/> Vía verde <input type="checkbox"/> Camino de siga <input type="checkbox"/> Otros caminos naturales (históricos, cañadas, rural, etc...)	Atributos específicos	Longitud del tramo principal (m) <input type="checkbox"/> Señalización
<b>7. SENDEROS</b> (GR, PR, locales, urbanos, etc...) <input type="checkbox"/> Gran recorrido (GR) <input type="checkbox"/> Pequeño recorrido (PR) <input type="checkbox"/> Sendero Local (SL) <input type="checkbox"/> Sendero Urbano (SU)	Atributos específicos	Longitud del tramo municipal (m)
<b>8. ACTIVIDAD FÍSICO-DEPORTIVA EN PLAYAS Y RÍOS</b> <input type="checkbox"/> Playas naturales <input type="checkbox"/> Playas artificiales <input type="checkbox"/> Ríos y lagos	Atributos específicos	<input type="checkbox"/> Límite de la zona de baño recomendada <input type="checkbox"/> Equipamientos para juegos deportivos <input type="checkbox"/> Zona delimitada de varada
<b>9. ITINERARIOS DE BICICLETAS DE MONTAÑA</b> <input type="checkbox"/> Itinerario de bicicleta de montaña	Atributos específicos	Longitud (m) <input type="checkbox"/> Señalización
<b>10. OTRAS ÁREAS TERRESTRES</b> <input type="checkbox"/> Otras áreas terrestres	Atributos específicos	Denominación

<b>Código Seguro De Verificación:</b>	TP6zbRCB6h6qmKVx8agLkw==	<b>Estado</b>	<b>Fecha y hora</b>	
<b>Firmado Por</b>	Josefa Ganformina Dorantes	Firmado	07/03/2022 10:41:03	
<b>Observaciones</b>	DILIGENCIA. Para hacer constar que este documento ha sido APROBADO INICIALMENTE por el Pleno de este Ayuntamiento, en sesión celebrada el día 23 de febrero de 2022. LA SECRETARÍA ACCIDENTAL.	<b>Página</b>	1492/2041	
<b>Url De Verificación</b>	<a href="https://portal.dipusevilla.es/vfirmaAytos/code/TP6zbRCB6h6qmKVx8agLkw==">https://portal.dipusevilla.es/vfirmaAytos/code/TP6zbRCB6h6qmKVx8agLkw==</a>			

<b>JUNTA DE ANDALUCÍA</b>	<b>FORMULARIO DE DATOS PARA SU INCORPORACIÓN AL INVENTARIO ANDALUZ DE INSTALACIONES DEPORTIVAS</b>	<b>ANEXO II</b>
		Rev. 04
	<b>4. DATOS DE LOS ESPACIOS DEPORTIVOS</b>	Hoja 7 de 8

#### 4.4.2. ÁREAS AÉREAS

<b>1. VUELOS</b> <input type="checkbox"/> Zona de vuelo a motor <input type="checkbox"/> Zona de vuelo aerostático <input type="checkbox"/> Zona de vuelo sin motor	Atributos específicos	Coord. despegue <input type="checkbox"/> Rampa despegue Coord. aterrizaje Sup. aterrizaje (m <sup>2</sup> ) Longitud máx. (m) <input type="checkbox"/> Señalización
<b>2. PARACAIDISMO</b> <input type="checkbox"/> Zona de paracaidismo	Atributos específicos	<input type="checkbox"/> Señalización Sup. aterrizaje (m <sup>2</sup> )
<b>3. COLOMBÓDROMO</b> <input type="checkbox"/> Campo de entrenamiento	Atributos específicos	Radio (m) <input type="checkbox"/> Sistemas audiovisuales
<b>4. OTRAS ÁREAS AÉREAS</b> <input type="checkbox"/> Otras áreas aéreas	Atributos específicos	Denominación

<b>Código Seguro De Verificación:</b>	TP6zbRCB6h6qmKVx8agLkw==	<b>Estado</b>	<b>Fecha y hora</b>	
<b>Firmado Por</b>	Josefa Ganformina Dorantes	Firmado	07/03/2022 10:41:03	
<b>Observaciones</b>	DILIGENCIA. Para hacer constar que este documento ha sido APROBADO INICIALMENTE por el Pleno de este Ayuntamiento, en sesión celebrada el día 23 de febrero de 2022. LA SECRETARIA ACCIDENTAL.	<b>Página</b>	1493/2041	
<b>Url De Verificación</b>	<a href="https://portal.dipusevilla.es/vfirmaAytos/code/TP6zbRCB6h6qmKVx8agLkw==">https://portal.dipusevilla.es/vfirmaAytos/code/TP6zbRCB6h6qmKVx8agLkw==</a>			

<b>JUNTA DE ANDALUCÍA</b>	<b>FORMULARIO DE DATOS PARA SU INCORPORACIÓN AL INVENTARIO ANDALUZ DE INSTALACIONES DEPORTIVAS</b>	<b>ANEXO II</b>
		Rev. 04
	<b>4. DATOS DE LOS ESPACIOS DEPORTIVOS</b>	Hoja 8 de 8

#### 4.4.3. AREAS ACUÁTICAS

<b>1. VELA</b> <input type="checkbox"/> Zona acuática de vela	Atributos específicos	<input type="checkbox"/> Señalización
<b>2. BARRANCOS</b> <input type="checkbox"/> Itinerario en barranco	Atributos específicos	Denominación <input type="checkbox"/> Rápeles Desnivel (m) <input type="checkbox"/> Señalización Longitud (m) <input type="checkbox"/> Sifones <input type="checkbox"/> Caudal permanente de agua <input type="checkbox"/> Equipadas
<b>3. ACTIVIDADES A MOTOR</b> <input type="checkbox"/> Zona acuática de actividades a motor	Atributos específicos	<input type="checkbox"/> Señalización
<b>4. ACTIVIDAD SUBACUÁTICA</b> (se pueden desarrollar en lagos, presas, embalses, ríos y mar) <input type="checkbox"/> Zona de pesca submarina <input type="checkbox"/> Zona de inmersión <input type="checkbox"/> Otras zonas de actividades subacuáticas	Atributos específicos	<input type="checkbox"/> Señalización
<b>5. SURF</b> <input type="checkbox"/> Zona de surf	Atributos específicos	<input type="checkbox"/> Señalización
<b>6. ESQUÍ ACUÁTICO</b> <input type="checkbox"/> Zona de esquí acuático	Atributos específicos	<input type="checkbox"/> Señalización Longitud (m)
<b>7. REMO Y PIRAGÜISMO</b> <input type="checkbox"/> Remo en aguas tranquilas <input type="checkbox"/> Piragüismo en aguas tranquilas <input type="checkbox"/> Piragüismo en aguas bravas	Atributos específicos	<input type="checkbox"/> Señalización Longitud (m)
<b>8. OTRAS ÁREAS ACUÁTICAS</b> <input type="checkbox"/> Otras áreas acuáticas	Atributos específicos	Denominación

#### 4.4.4. OBSERVACIONES

--	--

<b>Código Seguro De Verificación:</b>	TP6zbRCB6h6qmKVx8agLkw==	<b>Estado</b>	Fecha y hora
<b>Firmado Por</b>	Josefa Ganformina Dorantes	Firmado	07/03/2022 10:41:03
<b>Observaciones</b>	DILIGENCIA. Para hacer constar que este documento ha sido APROBADO INICIALMENTE por el Pleno de este Ayuntamiento, en sesión celebrada el día 23 de febrero de 2022. LA SECRETARIA ACCIDENTAL.	<b>Página</b>	1494/2041
<b>Url De Verificación</b>	<a href="https://portal.dipusevilla.es/vfirmaAytos/code/TP6zbRCB6h6qmKVx8agLkw==">https://portal.dipusevilla.es/vfirmaAytos/code/TP6zbRCB6h6qmKVx8agLkw==</a>		




<b>JUNTA DE ANDALUCÍA</b>	<b>FORMULARIO DE DATOS PARA SU INCORPORACIÓN AL INVENTARIO ANDALUZ DE INSTALACIONES DEPORTIVAS</b>	<b>ANEXO III</b>
		Rev. 04
	<b>5. DATOS ESPACIOS COMPLEMENTARIOS</b>	Hoja 1 de 5

## 5.1. TIPOLOGÍA DE LOS ESPACIOS COMPLEMENTARIOS Y SUS ATRIBUTOS ESPECÍFICOS

### 5.1.1. ESPACIOS COMPLEMENTARIOS GENÉRICOS


<input checked="" type="checkbox"/> <b>1. VESTUARIOS</b>			
5.1.1.1. Atributos generales	Asociado al espacio/s deportivo/s: SALA POLIVALENTE <input checked="" type="checkbox"/> Compartido con otras instalaciones <b>Estado de uso:</b> En uso - NORMAL <b>Conservación:</b> Permite el uso - BUENO Año de construcción: 1991 Año de remodelación: <input type="checkbox"/> El espacio complementario es BAJA Fecha de baja: Motivo:	5.1.1.2. Atributos específicos	<input checked="" type="checkbox"/> Colectivo <input checked="" type="checkbox"/> Adaptado normas accesibilidad Nº salas cambio de ropa 3 Nº armarios de equipo Nº de urinarios 1 Nº cabinas individuales Nº de duchas 4 Nº de inodoros 3 Nº taquillas guardarropa Nº de lavabos 5 Superficie m2 50
		5.1.1.2. Atributos específicos	<input checked="" type="checkbox"/> Individual <input checked="" type="checkbox"/> Adaptado normas accesibilidad <input checked="" type="checkbox"/> Ducha <input checked="" type="checkbox"/> Inodoro <input checked="" type="checkbox"/> Lavabo
<input checked="" type="checkbox"/> <b>2. ASEOS PÚBLICOS</b>			
5.1.1.1. Atributos generales	Asociado al espacio/s deportivo/s: SALA POLIVALENTE <input checked="" type="checkbox"/> Compartido con otras instalaciones <b>Estado de uso:</b> En uso - NORMAL <b>Conservación:</b> Permite el uso - BUENO Año de construcción: 1991 Año de remodelación: <input type="checkbox"/> El espacio complementario es BAJA Fecha de baja: Motivo:	5.1.1.2. Atributos específicos	<b>Personas usuarias:</b> COMÚN <input checked="" type="checkbox"/> Adaptado normas accesibilidad Nº de lavabos 5 Nº de urinarios Nº de inodoros 1
<input type="checkbox"/> <b>3. ALMACÉN DEPORTIVO</b> (Sólo los que se usen exclusivamente para guardar material deportivo)			
5.1.1.1. Atributos generales	Asociado al espacio/s deportivo/s: <input type="checkbox"/> Compartido con otras instalaciones <b>Estado de uso:</b> <b>Conservación:</b> Año de construcción: Año de remodelación: <input type="checkbox"/> El espacio complementario es BAJA Fecha de baja: Motivo:	5.1.1.2. Atributos específicos	Altura Superficie (m²) <input type="checkbox"/> Dispone de puerta directa al espacio deportivo
<input type="checkbox"/> <b>4. GRADAS</b>			
5.1.1.1. Atributos generales	Asociado al espacio/s deportivo/s: <input type="checkbox"/> Compartido con otras instalaciones <b>Estado de uso:</b> <b>Conservación:</b> Año de construcción: Año de remodelación: <input type="checkbox"/> El espacio complementario es BAJA Fecha de baja: Motivo:	5.1.1.2. Atributos específicos	<b>Tipo</b> <b>Cubierta</b> Nº plazas de pie Nº plazas sentado <input type="checkbox"/> Plazas reservadas y accesibles para personas discapacitadas
<b>5.1.1.3. OBSERVACIONES</b>			
ASEO Y VESTUARIO SE COMPARTE. EL ALMACÉN SE ENCUENTRA IN SITU EN EL ESPACIO DEPORTIVO			

<b>Código Seguro De Verificación:</b>	TP6zbRCB6h6qmKVx8agLkw==	<b>Estado</b>	<b>Fecha y hora</b>	
<b>Firmado Por</b>	Josefa Ganformina Dorantes	Firmado	07/03/2022 10:41:03	
<b>Observaciones</b>	DILIGENCIA. Para hacer constar que este documento ha sido APROBADO INICIALMENTE por el Pleno de este Ayuntamiento, en sesión celebrada el día 23 de febrero de 2022. LA SECRETARIA ACCIDENTAL.	<b>Página</b>	1495/2041	
<b>Url De Verificación</b>	<a href="https://portal.dipusevilla.es/vfirmaAytos/code/TP6zbRCB6h6qmKVx8agLkw==">https://portal.dipusevilla.es/vfirmaAytos/code/TP6zbRCB6h6qmKVx8agLkw==</a>			

<b>JUNTA DE ANDALUCIA</b>	<b>FORMULARIO DE DATOS PARA SU INCORPORACIÓN AL INVENTARIO ANDALUZ DE INSTALACIONES DEPORTIVAS</b>	<b>ANEXO III</b>
		Rev. 04
	<b>5. DATOS ESPACIOS COMPLEMENTARIOS</b>	Hoja 2 de 5

**5.1.2. ESPACIOS COMPLEMENTARIOS ESPECÍFICOS**


<input type="checkbox"/> <b>1. REMONTE</b> (cable esquí / tele sillas – tele cabinas)		5.1.2.1. Atributos generales	Asociado al espacio/s deportivo/s:  <input type="checkbox"/> Compartido con otras instalaciones <b>Estado de uso:</b> <b>Conservación:</b> Año de construcción: Año de remodelación:  <input type="checkbox"/> El espacio complementario es BAJA Fecha de baja: Motivo:	5.1.2.2. Atributos específicos	Longitud (m) Desnivel (m) Capacidad (deportistas/hora) Denominación
<input type="checkbox"/> <b>2. ZONA DE VARADA EN PLAYA</b>		5.1.2.1. Atributos generales	Asociado al espacio/s deportivo/s:  <input type="checkbox"/> Compartido con otras instalaciones <b>Estado de uso:</b> <b>Conservación:</b> Año de construcción: Año de remodelación:  <input type="checkbox"/> El espacio complementario es BAJA Fecha de baja: Motivo:	5.1.2.2. Atributos específicos	Superficie (m <sup>2</sup> ) <b>Pasillo de acceso</b> Denominación
<input type="checkbox"/> <b>3. AERÓDROMOS</b>		5.1.2.1. Atributos generales	Asociado al espacio/s deportivo/s:  <input type="checkbox"/> Compartido con otras instalaciones <b>Estado de uso:</b> <b>Conservación:</b> Año de construcción: Año de remodelación:  <input type="checkbox"/> El espacio complementario es BAJA Fecha de baja: Motivo:	5.1.2.2. Atributos específicos	Nº pistas Longitud pista principal (m) Anchura pista principal (m) <input type="checkbox"/> Taller Nº hangares Pavimento pista principal <input type="checkbox"/> Torre de control <input type="checkbox"/> Depósito de combustible
<input type="checkbox"/> <b>4. ESPACIOS COMPLEMENTARIOS DE HÍPCA</b> <input type="checkbox"/> Caballerizas <input type="checkbox"/> Pista de doma <input type="checkbox"/> Caminaderos		5.1.2.1. Atributos generales	Asociado al espacio/s deportivo/s:  <input type="checkbox"/> Compartido con otras instalaciones <b>Estado de uso:</b> <b>Conservación:</b> Año de construcción: Año de remodelación:  <input type="checkbox"/> El espacio complementario es BAJA Fecha de baja: Motivo:	5.1.2.2. Atributos específicos (si posee más de un tipo, separar los atributos con un guión)	Nº plazas Longitud (m) Anchura (m) Diámetro (m) en caso circular Superficie (m <sup>2</sup> )
<input type="checkbox"/> <b>5. PUERTOS E INSTALACIONES NÁUTICAS</b>					

<b>Código Seguro De Verificación:</b>	TP6zbRCB6h6qmKVx8agLkw==	<b>Estado</b>	<b>Fecha y hora</b>	
<b>Firmado Por</b>	Josefa Ganfornina Dorantes	Firmado	07/03/2022 10:41:03	
<b>Observaciones</b>	DILIGENCIA. Para hacer constar que este documento ha sido APROBADO INICIALMENTE por el Pleno de este Ayuntamiento, en sesión celebrada el día 23 de febrero de 2022. LA SECRETARIA ACCIDENTAL.	<b>Página</b>	1496/2041	
<b>Url De Verificación</b>	<a href="https://portal.dipusevilla.es/vfirmaAytos/code/TP6zbRCB6h6qmKVx8agLkw==">https://portal.dipusevilla.es/vfirmaAytos/code/TP6zbRCB6h6qmKVx8agLkw==</a>			




<b>JUNTA DE ANDALUCÍA</b>	<b>FORMULARIO DE DATOS PARA SU INCORPORACIÓN AL INVENTARIO ANDALUZ DE INSTALACIONES DEPORTIVAS</b>	<b>ANEXO III</b>
		Rev. 04
	<b>5. DATOS ESPACIOS COMPLEMENTARIOS</b>	Hoja 3 de 5

<b>ESPACIO COMPLEMENTARIO</b>	<input type="checkbox"/> Puerto deportivo <input type="checkbox"/> Dársena deportiva <input type="checkbox"/> Marina. puerto interior <input type="checkbox"/> Embarcadero	<b>5.1.2.1. Atributos generales</b>	Asociado al espacio/s deportivo/s:  <input type="checkbox"/> Compartido con otras instalaciones <b>Estado de uso:</b> <b>Conservación:</b> Año de construcción: Año de remodelación:  <input type="checkbox"/> El espacio complementario es BAJA Fecha de baja: Motivo:	<b>5.1.2.2. Atributos específicos</b>	Nº amarres <input type="checkbox"/> Agua potable <input type="checkbox"/> Electricidad <input type="checkbox"/> Gasolinera <input type="checkbox"/> Dique seco Calado de la bocana <input type="checkbox"/> Varadero <input type="checkbox"/> Elevador <input type="checkbox"/> Rampa <input type="checkbox"/> Pantalán
-------------------------------	---	-------------------------------------	---	---------------------------------------	--


<b>Código Seguro De Verificación:</b>	TP6zbRCB6h6qmKVx8agLkw==	<b>Estado</b>	<b>Fecha y hora</b>	
<b>Firmado Por</b>	Josefa Ganformina Dorantes	Firmado	07/03/2022 10:41:03	
<b>Observaciones</b>	DILIGENCIA. Para hacer constar que este documento ha sido APROBADO INICIALMENTE por el Pleno de este Ayuntamiento, en sesión celebrada el día 23 de febrero de 2022. LA SECRETARIA ACCIDENTAL.	<b>Página</b>	1497/2041	
<b>Url De Verificación</b>	<a href="https://portal.dipusevilla.es/vfirmaAytos/code/TP6zbRCB6h6qmKVx8agLkw==">https://portal.dipusevilla.es/vfirmaAytos/code/TP6zbRCB6h6qmKVx8agLkw==</a>			

<b>JUNTA DE ANDALUCIA</b>	<b>FORMULARIO DE DATOS PARA SU INCORPORACIÓN AL INVENTARIO ANDALUZ DE INSTALACIONES DEPORTIVAS</b>	<b>ANEXO III</b>
		Rev. 04
	<b>5. DATOS ESPACIOS COMPLEMENTARIOS</b>	Hoja 4 de 5

<input type="checkbox"/> <b>6. ESPACIOS COMPLEMENTARIOS DE ZONAS DE REMO Y PIRAGÜISMO</b>		5.1.1. Atributos generales	Asociado al espacio/s deportivo/s: <input type="checkbox"/> Compartido con otras instalaciones <b>Estado de uso:</b> <b>Conservación:</b> Año de construcción: Año de remodelación:  <input type="checkbox"/> El espacio complementario es BAJA Fecha de baja: Motivo:	5.1.2. Atributos específicos	<input type="checkbox"/> Pantalanes <input type="checkbox"/> Torre de jueces <input type="checkbox"/> Hangar de canoas y/o piraguas <input type="checkbox"/> Muelles
<input type="checkbox"/> <b>7. REFUGIOS DE MONTAÑA</b>	Nombre oficial	5.1.1. Atributos generales	Asociado al espacio/s deportivo/s: <input type="checkbox"/> Compartido con otras instalaciones <b>Estado de uso:</b> <b>Conservación:</b> Año de construcción: Año de remodelación:  <input type="checkbox"/> El espacio complementario es BAJA Fecha de baja: Motivo:	5.1.2. Atributos específicos	Cota de altura (m) <input type="checkbox"/> Zona de vivac Nº plazas <input type="checkbox"/> Cocina <input type="checkbox"/> Guarda Periodo de apertura
<input type="checkbox"/> <b>8. ESPACIOS COMPLEMENTARIOS DE ZONAS DE CIRCUITOS A MOTOR</b>	<input type="checkbox"/> Boxes <input type="checkbox"/> Torre de control <input type="checkbox"/> Paddock <input type="checkbox"/> Guardería karts <input type="checkbox"/> Aparcamiento de personal de servicio	5.1.1. Atributos generales	Asociado al espacio/s deportivo/s: <input type="checkbox"/> Compartido con otras instalaciones <b>Estado de uso:</b> <b>Conservación:</b> Año de construcción: Año de remodelación:  <input type="checkbox"/> El espacio complementario es BAJA Fecha de baja: Motivo:	5.1.2. Atributos específicos	Nº plazas Superficie (m²) <input type="checkbox"/> Electricidad <input type="checkbox"/> Agua potable <input type="checkbox"/> Gasolinera
<input type="checkbox"/> <b>9. PALOMAR</b>		5.1.1. Atributos generales	Asociado al espacio/s deportivo/s: <input type="checkbox"/> Compartido con otras instalaciones <b>Estado de uso:</b> <b>Conservación:</b> Año de construcción: Año de remodelación:  <input type="checkbox"/> El espacio complementario es BAJA Fecha de baja: Motivo:	5.1.2. Atributos específicos	Volumen (m³) Nº palomas/m³
<input type="checkbox"/> <b>10. OTROS ESPACIOS COMPLEMENTARIOS</b>	Denominación			5.1.2. Atributos específicos	
<b>5.1.2.3. OBSERVACIONES</b>					

<b>Código Seguro De Verificación:</b>	TP6zbRCB6h6qmKVx8agLkw==	<b>Estado</b>	<b>Fecha y hora</b>	
<b>Firmado Por</b>	Josefa Ganformina Dorantes	Firmado	07/03/2022 10:41:03	
<b>Observaciones</b>	DILIGENCIA. Para hacer constar que este documento ha sido APROBADO INICIALMENTE por el Pleno de este Ayuntamiento, en sesión celebrada el día 23 de febrero de 2022. LA SECRETARÍA ACCIDENTAL.	<b>Página</b>	1498/2041	
<b>Url De Verificación</b>	<a href="https://portal.dipusevilla.es/vfirmaAytos/code/TP6zbRCB6h6qmKVx8agLkw==">https://portal.dipusevilla.es/vfirmaAytos/code/TP6zbRCB6h6qmKVx8agLkw==</a>			

<b>JUNTA DE ANDALUCIA</b>	<b>FORMULARIO DE DATOS PARA SU INCORPORACIÓN AL INVENTARIO ANDALUZ DE INSTALACIONES DEPORTIVAS</b>	<b>ANEXO III</b>
	<b>5. DATOS ESPACIOS COMPLEMENTARIOS</b>	Rev. 04 Hoja 5 de 5

<b>Código Seguro De Verificación:</b>	TP6zbRCB6h6qmKVx8agLkw==	<b>Estado</b>	<b>Fecha y hora</b>	
<b>Firmado Por</b>	Josefa Ganformina Dorantes	Firmado	07/03/2022 10:41:03	
<b>Observaciones</b>	DILIGENCIA. Para hacer constar que este documento ha sido APROBADO INICIALMENTE por el Pleno de este Ayuntamiento, en sesión celebrada el día 23 de febrero de 2022. LA SECRETARIA ACCIDENTAL.	<b>Página</b>	1499/2041	
<b>Url De Verificación</b>	<a href="https://portal.dipusevilla.es/vfirmaAytos/code/TP6zbRCB6h6qmKVx8agLkw==">https://portal.dipusevilla.es/vfirmaAytos/code/TP6zbRCB6h6qmKVx8agLkw==</a>			

## PLAN LOCAL DE INSTALACIONES Y EQUIPAMIENTOS DEPORTIVOS DE LEBRIJA

# ANEXOS

## F.-CENTRO PRIVADOS AERONEBRIX



<b>Código Seguro De Verificación:</b>	TP6zbRCB6h6qmKVx8agLkw==	<b>Estado</b>	<b>Fecha y hora</b>
<b>Firmado Por</b>	Josefa Ganformina Dorantes	Firmado	07/03/2022 10:41:03
<b>Observaciones</b>	DILIGENCIA. Para hacer constar que este documento ha sido APROBADO INICIALMENTE por el Pleno de este Ayuntamiento, en sesión celebrada el día 23 de febrero de 2022. LA SECRETARIA ACCIDENTAL.	<b>Página</b>	1500/2041
<b>Url De Verificación</b>	<a href="https://portal.dipusevilla.es/vfirmaAytos/code/TP6zbRCB6h6qmKVx8agLkw==">https://portal.dipusevilla.es/vfirmaAytos/code/TP6zbRCB6h6qmKVx8agLkw==</a>		




3.1. ATRIBUTOS GENERALES

1. CÓDIGO (A rellenar por Admón.)		2. NOMBRE OFICIAL DE LA INSTALACIÓN		ESPACIOS DEPORTIVOS Y COMPL.	
		AERONEBRIX		Nº de espacios deportivos: 1 Nº de esp. complementarios: 2	
2. NOMBRE COMÚN O POR LA QUE ES CONOCIDA			3. COMPLEJO POLIDEPORTIVO		
AERONEBRIX			<input type="checkbox"/> Esta instalación forma parte de un complejo deportivo Nombre del complejo:		
4. DIRECCIÓN		NUMERO	CALIFICADOR DE NÚMERO	CÓDIGO POSTAL	
TIPO VÍA	NOMBRE VÍA				
Carretera	SE-692 4.5 KM POLIGONO 34 PARCELA 221				
KILÓMETRO EN LA	COMPLEMENTO DE DOMICILIO: Urbanización, residencial,		ENTIDAD DE POBLACIÓN		
5. PROVINCIA		6. MUNICIPIO		7. ZONA DEPORTIVA	
SEVILLA		L E B R I J A			
8. AGRUPACIÓN TERRITORIAL		9. NUCLEO DE POBLACIÓN		10. DISTRITO MUNICIPAL	11. BARRIO
E-7 BAJO GUADALQUIVIR DE SEVILLA		27.432			
12. EMPLAZAMIENTO EN ESPACIO NATURAL PROTEGIDO			13. LICENCIA DE ACTIVIDAD		
<input type="checkbox"/> SI <input checked="" type="checkbox"/> NO Indicar:			<input checked="" type="checkbox"/> SI <input type="checkbox"/> NO		
15. LA INSTALACIÓN REUTILIZA O ADAPTA UNA INSTALACIÓN PREVIA			14. INSTALACIÓN INTEGRADA EN EDIFICIO MULTIFUNCIONAL		
<input type="checkbox"/> SI <input checked="" type="checkbox"/> NO Indicar:			<input type="checkbox"/> SI <input checked="" type="checkbox"/> NO Indicar:		
16. OTROS DATOS					
TELEFONO FIJO	TELEFONO MOVIL	FAX	WEB	E-MAIL	
	681-42-51-80				
17. COORDENADAS UTM (ETRS89)			18. COORDENADAS GEOGRÁFICAS		
X	Y	Z	HUSO	LONGITUD	LATITUD
763934.71	407439.4208	21	29 Y 30	6º4'54.94989"	36º55'20.72840" N
19. INSTALACIÓN PLURIMUNICIPAL		NO PUBLICAR EN INTERNET		20. AÑO INICIO ACTIV.	21. BAJA
<input type="checkbox"/>		<input type="checkbox"/>		1.991	<input type="checkbox"/> La instalación es Fecha baja: Moti
Municipios:					
22. CENTRO EDUCACIÓN		23. NIVEL DE DOTACIÓN		24. SITUACIÓN INSTALACIÓN	
<input type="checkbox"/> Pertenece a Centro Educativo Tipo de Centro Educativo: Nivel de Enseñanza:		<input type="checkbox"/> Red Básica <input checked="" type="checkbox"/> Red Complementaria <input type="checkbox"/> Red Especial		<input type="checkbox"/> Urbana <input type="checkbox"/> Periférica <input checked="" type="checkbox"/> No Urbana	
25. ACCESIBILIDAD/SUPRESION DE BARRERAS ARQUITECTÓNICAS					
Persona Usuaría Deportista		Persona Usuaría Espectadora			
<input checked="" type="checkbox"/> Permite circulación exterior <input checked="" type="checkbox"/> Permite la circulación interior <input type="checkbox"/> Tiene vestuarios adaptados (al menos uno) <input type="checkbox"/> Tiene aseos adaptados (al menos uno)		<input checked="" type="checkbox"/> Permite circulación exterior <input checked="" type="checkbox"/> Permite la circulación interior <input type="checkbox"/> Tiene aseos adaptados (al menos)		<input type="checkbox"/> La Instalación ha sido concebida como <input checked="" type="checkbox"/> La instalación se ha adaptado mediante	
26. RÉGIMEN DE ACCESO			27. USUARIOS		
<input checked="" type="checkbox"/> Libre gratuito <input checked="" type="checkbox"/> Libre pagando entrada <input checked="" type="checkbox"/> Libre pagando cuota periódica de abono o socio			<input type="checkbox"/> Restringido a alumnos <input type="checkbox"/> Restringido a residentes <input type="checkbox"/> Restringido a trabajadores o		
28. EFICIENCIA ENERGÉTICA					
DISEÑO		TRATAMIENTO DE RESIDUOS		CALIFICACIÓN ENERGÉTICA DE EDIFICACIONES	
<input type="checkbox"/> Bioclimático <input type="checkbox"/> Ecoeficiente		<input type="checkbox"/> Previo a la recogida <input type="checkbox"/> Separación		TIPO DE EDIFICACIÓN	
INSTALACIÓN PROPIA DE ENERGÍA RENOVABLE		GESTIÓN DEL AGUA		CALIFICACIÓN	
<input type="checkbox"/> Planta de generación propia Tipo de generador:		Superficie regable (m²): <input type="checkbox"/> Sistemas de ahorro		_____	
29. PROTECCIÓN CONTRA INCENDIOS					
<input type="checkbox"/> Alumbrado de emergencia		<input type="checkbox"/> Bocas de incendios equipadas		<input checked="" type="checkbox"/> Extintores portátiles	
<input type="checkbox"/> Detección					

Código Seguro De Verificación:	TP6zbRCB6h6qmKVx8agLkw==	Estado	Fecha y hora
Firmado Por	Josefa Ganfornina Dorantes	Firmado	07/03/2022 10:41:03
Observaciones	DILIGENCIA. Para hacer constar que este documento ha sido APROBADO INICIALMENTE por el Pleno de este Ayuntamiento, en sesión celebrada el día 23 de febrero de 2022. LA SECRETARÍA ACCIDENTAL.	Página	1501/2041
Url De Verificación	<a href="https://portal.dipusevilla.es/vfirmaAytos/code/TP6zbRCB6h6qmKVx8agLkw==">https://portal.dipusevilla.es/vfirmaAytos/code/TP6zbRCB6h6qmKVx8agLkw==</a>		




<p><b>30. PROPIEDAD</b></p> <p>Nombre de la persona propietaria: AERONEBRIX</p> <p><input type="checkbox"/> Propiedad pública</p> <ul style="list-style-type: none"> <li><input type="checkbox"/> Admón. General del Estado</li> <li><input type="checkbox"/> Admón. Autonómica</li> <li><input type="checkbox"/> Admón. Local</li> </ul> <p><input checked="" type="checkbox"/> Propiedad privada</p> <ul style="list-style-type: none"> <li><input checked="" type="checkbox"/> Privados deportivos             <ul style="list-style-type: none"> <li><input type="checkbox"/> Asociativos</li> <li><input checked="" type="checkbox"/> Empresas</li> </ul> </li> <li><input type="checkbox"/> Privados no deportivos             <ul style="list-style-type: none"> <li><input type="checkbox"/> Educativos</li> <li><input type="checkbox"/> Religiosos</li> <li><input type="checkbox"/> Sociedades Empresariales</li> <li><input type="checkbox"/> Residenciales</li> <li><input type="checkbox"/> Turísticos</li> <li><input type="checkbox"/> Otros</li> </ul> </li> </ul>	<p><b>31. GESTIÓN</b></p> <p><input checked="" type="checkbox"/> La persona gestora de la instalación es la misma que la propietaria</p> <p>Nombre de la persona gestora: AERONEBRIX</p> <p><input type="checkbox"/> Gestión pública</p> <ul style="list-style-type: none"> <li><input type="checkbox"/> Admón. General del Estado</li> <li><input type="checkbox"/> Admón. Autonómica</li> <li><input type="checkbox"/> Admón. Local</li> </ul> <p><input type="checkbox"/> Gestión privada</p> <ul style="list-style-type: none"> <li><input type="checkbox"/> Privada deportiva             <ul style="list-style-type: none"> <li><input type="checkbox"/> Asociativos</li> <li><input type="checkbox"/> Empresas</li> </ul> </li> <li><input type="checkbox"/> Privada no deportiva             <ul style="list-style-type: none"> <li><input type="checkbox"/> Educativos</li> <li><input type="checkbox"/> Religiosos</li> <li><input type="checkbox"/> Sociedades Empresariales</li> <li><input type="checkbox"/> Residenciales</li> <li><input type="checkbox"/> Turísticos</li> <li><input type="checkbox"/> Otros</li> </ul> </li> </ul>
<p><b>32. Observaciones</b></p>	

<b>Código Seguro De Verificación:</b>	TP6zbRCB6h6qmKVx8agLkw==	<b>Estado</b>	<b>Fecha y hora</b>	
<b>Firmado Por</b>	Josefa Ganformina Dorantes	Firmado	07/03/2022 10:41:03	
<b>Observaciones</b>	DILIGENCIA. Para hacer constar que este documento ha sido APROBADO INICIALMENTE por el Pleno de este Ayuntamiento, en sesión celebrada el día 23 de febrero de 2022. LA SECRETARIA ACCIDENTAL.	<b>Página</b>	1502/2041	
<b>Url De Verificación</b>	<a href="https://portal.dipusevilla.es/vfirmaAytos/code/TP6zbRCB6h6qmKVx8agLkw==">https://portal.dipusevilla.es/vfirmaAytos/code/TP6zbRCB6h6qmKVx8agLkw==</a>			

<b>JUNTA DE ANDALUCÍA</b>	<b>FORMULARIO DE DATOS PARA SU INCORPORACIÓN AL INVENTARIO ANDALUZ DE INSTALACIONES DEPORTIVAS</b>	<b>ANEXO I</b>
		Rev. 04
	<b>3. DATOS GENERALES DE LA INSTALACIÓN</b>	Hoja 3 de 3

### 3.2. SERVICIOS AUXILIARES


<b>1. MOVILIDAD</b>	
<input type="checkbox"/> Transporte colectivo (estación o parada de transporte colectivo en las inmediaciones de la instalación) <input type="checkbox"/> Integración de un Centro de carácter sociocultural o comercial <input checked="" type="checkbox"/> Aparcamiento (propio o en las inmediaciones) <input type="checkbox"/> Servicio público de                      Indicar distancia a punto de servicio más <input type="checkbox"/> Aparcamiento de bicicletas	
<b>2. TERMAL</b>	
<input type="checkbox"/> Sauna <input type="checkbox"/> Hidromasaje <input type="checkbox"/> Baño turco <input type="checkbox"/> Ducha ciclónica	
<b>3. SERVICIOS GENERALES</b>	
<input type="checkbox"/> Bar <input type="checkbox"/> Restaurante <input type="checkbox"/> Residencia deportiva. Número de camas: <input type="checkbox"/> Zona Infantil <input type="checkbox"/> Servicios comerciales <input type="checkbox"/> Control de acceso	<input type="checkbox"/> Oficinas <input type="checkbox"/> Salón de actos <input type="checkbox"/> Sala de lectura <input type="checkbox"/> Sala de exposiciones <input type="checkbox"/> Aula de formación
<b>4. SALUD Y ESTÉTICA</b>	
<input type="checkbox"/> Centro Médico <input type="checkbox"/> Enfermería <input type="checkbox"/> Desfibrilador permanente <input type="checkbox"/> Conexión 112	<input type="checkbox"/> Peluquería <input type="checkbox"/> Estética <input type="checkbox"/> Fisioterapia <input type="checkbox"/> Masaje
<b>5. SERVICIOS DE MANTENIMIENTO</b>	
<input checked="" type="checkbox"/> Almacén general <input checked="" type="checkbox"/> Taller de mantenimiento	
<b>6. OTROS</b>	

<b>Código Seguro De Verificación:</b>	TP6zbRCB6h6qmKVx8agLkw==	<b>Estado</b>	<b>Fecha y hora</b>	
<b>Firmado Por</b>	Josefa Ganformina Dorantes	Firmado	07/03/2022 10:41:03	
<b>Observaciones</b>	DILIGENCIA. Para hacer constar que este documento ha sido APROBADO INICIALMENTE por el Pleno de este Ayuntamiento, en sesión celebrada el día 23 de febrero de 2022. LA SECRETARIA ACCIDENTAL.	<b>Página</b>	1503/2041	
<b>Url De Verificación</b>	<a href="https://portal.dipusevilla.es/vfirmaAytos/code/TP6zbRCB6h6qmKVx8agLkw==">https://portal.dipusevilla.es/vfirmaAytos/code/TP6zbRCB6h6qmKVx8agLkw==</a>			

<b>JUNTA DE ANDALUCÍA</b>	<b>FORMULARIO DE DATOS PARA SU INCORPORACIÓN AL INVENTARIO ANDALUZ DE INSTALACIONES DEPORTIVAS</b>	<b>ANEXO II</b>
		Rev. 04
	<b>4. DATOS DE LOS ESPACIOS DEPORTIVOS</b>	Hoja 1 de 8

**4.1. ATRIBUTOS GENERALES (a rellenar por cada espacio deportivo)**

<b>1. CLASE DE ESPACIO DEPORTIVO</b>		<b>2. ACTIVIDAD DEPORTIVA PRINCIPAL</b>		<b>3. OTRAS ACTIVIDADES</b>	
<b>AREA DE ACTIVIDAD</b>		<b>VUELO A MOTOR</b>			
<b>4. CERRAMIENTO</b> <input checked="" type="checkbox"/> Espacio abierto <input checked="" type="checkbox"/> Aire libre (no dispone de cubierta) <input type="checkbox"/> Cerramiento estacional (temporadas) <input type="checkbox"/> Sólo cubierto (con abertura lateral) <input type="checkbox"/> Recinto cerrado <input type="checkbox"/> Cerrado fijo (cerramiento tradicional) <input type="checkbox"/> Cubierta móvil <input type="checkbox"/> Cerramiento textil		<b>5. ESTADO DE USO</b> <input checked="" type="checkbox"/> En uso <input checked="" type="checkbox"/> Normal <input type="checkbox"/> Estacional <input type="checkbox"/> Fuera de uso <input type="checkbox"/> En construcción <input type="checkbox"/> En remodelación <input type="checkbox"/> Fuera de uso		<b>6. ILUMINACIÓN (USO NOCTURNO)</b> <input type="checkbox"/> Permite el uso <input type="checkbox"/> Permite competición <input type="checkbox"/> Permite entrenamientos <input checked="" type="checkbox"/> No permite el uso nocturno <input checked="" type="checkbox"/> No hay iluminación <input type="checkbox"/> Es parcial o insuficiente	
<b>7. PAVIMENTO</b> (sobre el que se desarrolla la actividad deportiva) <input checked="" type="checkbox"/> <b>Natural.</b> Otros. Indicar nombre: ZAHORRA COMPACTADA <input type="checkbox"/> <b>Madera.</b> <input type="checkbox"/> <b>Hierba artificial.</b> <input type="checkbox"/> <b>Sintéticos.</b> <input type="checkbox"/> <b>Metálicos.</b> <input type="checkbox"/> <b>Hormigones y aglomerados.</b> <input type="checkbox"/> <b>Baldosas y similar.</b> <input type="checkbox"/> <b>Otros pavimentos.</b>			<b>8. CONSERVACIÓN DEL PAVIMENTO</b> <input checked="" type="checkbox"/> Permite la práctica deportiva <input checked="" type="checkbox"/> Bueno <input type="checkbox"/> Regular <input type="checkbox"/> No permite la práctica deportiva <input type="checkbox"/> Mal estado <input type="checkbox"/> Inservible		
<b>9. AÑO CONSTRUCCIÓN</b> 1991	<b>10. AÑO REMODELACIÓN</b>	<b>11. ALTURA LIBRE</b> metros		<b>14. BAJA</b>	
<b>12. SISTEMA DE CALEFACCIÓN</b> <input type="checkbox"/> Posee sistema de calefacción		<b>13. SISTEMA DE CLIMATIZACIÓN</b> <input type="checkbox"/> Posee sistema de		<input type="checkbox"/> El espacio deportivo es BAJA      Fecha de baja:	
<b>15. OBSERVACIONES</b>  					

<b>Código Seguro De Verificación:</b>	TP6zbRCB6h6qmKVx8agLkw==	<b>Estado</b>	<b>Fecha y hora</b>		
<b>Firmado Por</b>	Josefa Ganfornina Dorantes	Firmado	07/03/2022 10:41:03		
<b>Observaciones</b>	DILIGENCIA. Para hacer constar que este documento ha sido APROBADO INICIALMENTE por el Pleno de este Ayuntamiento, en sesión celebrada el día 23 de febrero de 2022. LA SECRETARIA ACCIDENTAL.		<b>Página</b>		1504/2041
<b>Url De Verificación</b>	<a href="https://portal.dipusevilla.es/vfirmaAytos/code/TP6zbRCB6h6qmKVx8agLkw==">https://portal.dipusevilla.es/vfirmaAytos/code/TP6zbRCB6h6qmKVx8agLkw==</a>				



<b>JUNTA DE ANDALUCÍA</b>	<b>FORMULARIO DE DATOS PARA SU INCORPORACIÓN AL INVENTARIO ANDALUZ DE INSTALACIONES DEPORTIVAS</b>	<b>ANEXO II</b>
		Rev. 04
	<b>4. DATOS DE LOS ESPACIOS DEPORTIVOS</b>	Hoja 2 de 8

#### 4.2. ESPACIOS CONVENCIONALES Y SUS ATRIBUTOS ESPECÍFICOS


<b>1. PISTAS POLIDEPORTIVAS</b>	<input type="checkbox"/> Pista polideportiva de 400 m <sup>2</sup> hasta 800 m <sup>2</sup> de superficie. <input type="checkbox"/> Pista polideportiva de 800 m <sup>2</sup> hasta 1000 m <sup>2</sup> de superficie. <input type="checkbox"/> Pista polideportiva de 1000 m <sup>2</sup> o mayor superficie.	<b>2. PISTAS ESPECIALIZADAS Y OTRAS PISTAS</b>	<input type="checkbox"/> Pista de tenis (Sup. ≥400 m <sup>2</sup> ) <input type="checkbox"/> Pista de hielo (Sup. ≥400 m <sup>2</sup> ) <input type="checkbox"/> Pista de petanca (Sup. ≥20 m <sup>2</sup> ) <input type="checkbox"/> Otras pistas (Sup. ≥400 m <sup>2</sup> ) <input type="checkbox"/> Otras pistas (Sup. <400 m <sup>2</sup> )	Atributos específicos	Largo (m): Ancho (m): Superficie (m <sup>2</sup> ): Orientación eje longitudinal:
<b>1. PISTAS POLIDEPORTIVAS CON FRONTÓN</b>	<input type="checkbox"/> Pista polideportiva de 400 m <sup>2</sup> hasta 800 m <sup>2</sup> con frontón. <input type="checkbox"/> Pista polideportiva de 800 m <sup>2</sup> hasta 1000 m <sup>2</sup> con frontón. <input type="checkbox"/> Pista polideportiva de 800 m <sup>2</sup> o mayor superficie con frontón.	<b>2. FRONTONES Y OTRAS PISTAS DE PARED</b>	<input type="checkbox"/> Frontón (Sup. ≥200 m <sup>2</sup> ) <input type="checkbox"/> Padel (Sup. ≥150 m <sup>2</sup> ) <input type="checkbox"/> Squash (Sup. ≥50 m <sup>2</sup> ) <input type="checkbox"/> Trinquete (Sup. ≥200 m <sup>2</sup> ) <input type="checkbox"/> Otras pistas (Sup. ≥400 m <sup>2</sup> ) <input type="checkbox"/> Otras pistas (Sup. <400 m <sup>2</sup> )	Atributos específicos	Largo (m): Ancho (m): Altura pared (m): Superficie (m <sup>2</sup> ): Número de paredes: Orientación eje longitudinal:
<b>1. CAMPOS POLIDEPORTIVOS</b>	<input type="checkbox"/> Campo polideportivo de 2000 m <sup>2</sup> hasta 4000 m <sup>2</sup> de superficie. <input type="checkbox"/> Campo polideportivo de 4000 m <sup>2</sup> hasta 8000 m <sup>2</sup> de superficie. <input type="checkbox"/> Campo polideportivo de 8000 m <sup>2</sup> o mayor superficie	<b>2. CAMPOS ESPECIALIZADOS Y OTROS CAMPOS</b>	<input type="checkbox"/> Campo de fútbol (sup. mín. 4000 m <sup>2</sup> ) <input type="checkbox"/> Campo de fútbol-7 (sup. mín. 1500 m <sup>2</sup> ) <input type="checkbox"/> Campo de rugby (sup. mín. 4000 m <sup>2</sup> ) <input type="checkbox"/> Campo de hockey (sup. mín. 4000 m <sup>2</sup> ) <input type="checkbox"/> Campo de béisbol (sup. mín. 4000 m <sup>2</sup> ) <input type="checkbox"/> Campo de softbol (sup. mín. 1500 m <sup>2</sup> ) <input type="checkbox"/> Zona de lanzamiento de atletismo (campo interior pista de atletismo, mín. 2000 m <sup>2</sup> ) <input type="checkbox"/> Otros campos (sup. ≥2000 m <sup>2</sup> ) <input type="checkbox"/> Otros campos (sup. <2000 m <sup>2</sup> )	Atributos específicos	Tipo de Césped <input type="checkbox"/> Natural <input type="checkbox"/> Artificial Largo (m): Ancho (m): Superficie (m <sup>2</sup> ): Superficie regable: Orientación eje longitudinal:
<b>1. ESPACIOS LONGITUDINALES DE ATLETISMO</b>	<input type="checkbox"/> Pista de atletismo de 400 m. <input type="checkbox"/> Pista de atletismo de 300 m. <input type="checkbox"/> Pista de atletismo de 200 m. <input type="checkbox"/> Otras pistas atletismo, mín. de 100 m. <input type="checkbox"/> Recta carreras de atletismo (mín. 50m). <input type="checkbox"/> Recta de saltos: longitud, triple y pértiga (mínimo 40 m). <input type="checkbox"/> Zona de salto de altura (mínimo 40 m).	<b>2. OTROS ESPACIOS LONGITUDINALES</b>	<input type="checkbox"/> Velódromo (Sup. <200 m). <input type="checkbox"/> Patinódromo (Sup. <200 m). <input type="checkbox"/> Anillo de hielo (Sup. <200 m). <input type="checkbox"/> Otros espacios longitudinales (Sup. ≥100m).	Atributos específicos	Largo (m): Ancho (m): Superficie (m <sup>2</sup> ): Número de calles: Orientación eje longitudinal:
<b>1. VASOS DEPORTIVOS</b>	<input type="checkbox"/> Vaso deportivo de 25 m. <input type="checkbox"/> Vaso deportivo de 33 m. <input type="checkbox"/> Vaso deportivo de 50 m.	<b>2. OTROS VASOS</b>	<input type="checkbox"/> Vaso de enseñanza. <input type="checkbox"/> Vaso recreativo. <input type="checkbox"/> Vaso hidromasaje. <input type="checkbox"/> Vaso de chapoteo. <input type="checkbox"/> Otros vasos (Sup. ≥50 m <sup>2</sup> ). <input type="checkbox"/> Otros vasos (Sup. <50 m <sup>2</sup> ).	Atributos específicos	Largo (m): Ancho (m): Profundidad máxima (m): Profundidad mínima (m): Pendiente del suelo: Número de calles: Superficie (m <sup>2</sup> ): <b>Rebosadero del vaso:</b> <b>Accesibilidad al vaso:</b> Orientación eje longitudinal: <b>Pavimento recinto vasos:</b> Sistema calentamiento agua: Fuente de energía: Sistema tratamiento agua:
<b>6. SALAS</b> (recinto cerrado sin los requerimientos dimensionales de las pistas, por lo que pueden ser irregulares o incluso tener columnas, etc...)					

<b>Código Seguro De Verificación:</b>	TP6zbRCB6h6qmKVx8agLkw==	<b>Estado</b>	<b>Fecha y hora</b>
<b>Firmado Por</b>	Josefa Ganformina Dorantes	Firmado	07/03/2022 10:41:03
<b>Observaciones</b>	DILIGENCIA. Para hacer constar que este documento ha sido APROBADO INICIALMENTE por el Pleno de este Ayuntamiento, en sesión celebrada el día 23 de febrero de 2022. LA SECRETARÍA ACCIDENTAL.	<b>Página</b>	1505/2041
<b>Url De Verificación</b>	<a href="https://portal.dipusevilla.es/vfirmaAytos/code/TP6zbRCB6h6qmKVx8agLkw==">https://portal.dipusevilla.es/vfirmaAytos/code/TP6zbRCB6h6qmKVx8agLkw==</a>		



<b>JUNTA DE ANDALUCIA</b>	<b>FORMULARIO DE DATOS PARA SU INCORPORACIÓN AL INVENTARIO ANDALUZ DE INSTALACIONES DEPORTIVAS</b>	<b>ANEXO II</b>
		Rev. 04
	<b>4. DATOS DE LOS ESPACIOS DEPORTIVOS</b>	Hoja 3 de 8


1. SALAS POLIVALENTES	<input type="checkbox"/> Sala polivalente de 100 hasta 200 m <sup>2</sup> <input type="checkbox"/> Sala polivalente de 200 hasta 300 m <sup>2</sup> <input type="checkbox"/> Sala polivalente de 300 a mayor sup.	2. SALAS ESPECIALIZADAS Y OTRAS SALAS	<input type="checkbox"/> Sala equipada. <input type="checkbox"/> Sala de artes marciales. <input type="checkbox"/> Sala de esgrima. <input type="checkbox"/> Sala de tiro con arco. <input type="checkbox"/> Sala de tiro de precisión. <input type="checkbox"/> Sala especializada. <input type="checkbox"/> Otras salas (Sup. <50 m <sup>2</sup> ). <input type="checkbox"/> Otras salas (Sup. ≥ 50 m <sup>2</sup> ).	Atributos específicos	Largo (m): Ancho (m): Superficie (m <sup>2</sup> ): Altura de la sala: Orientación eje longitudinal:
<b>7. OBSERVACIONES</b>					

<b>Código Seguro De Verificación:</b>	TP6zbRCB6h6qmKVx8agLkw==	<b>Estado</b>	<b>Fecha y hora</b>	
<b>Firmado Por</b>	Josefa Ganformina Dorantes	Firmado	07/03/2022 10:41:03	
<b>Observaciones</b>	DILIGENCIA. Para hacer constar que este documento ha sido APROBADO INICIALMENTE por el Pleno de este Ayuntamiento, en sesión celebrada el día 23 de febrero de 2022. LA SECRETARIA ACCIDENTAL.	<b>Página</b>	1506/2041	
<b>Url De Verificación</b>	<a href="https://portal.dipusevilla.es/vfirmaAytos/code/TP6zbRCB6h6qmKVx8agLkw==">https://portal.dipusevilla.es/vfirmaAytos/code/TP6zbRCB6h6qmKVx8agLkw==</a>			

<b>JUNTA DE ANDALUCÍA</b>	<b>FORMULARIO DE DATOS PARA SU INCORPORACIÓN AL INVENTARIO ANDALUZ DE INSTALACIONES DEPORTIVAS</b>	<b>ANEXO II</b>
		Rev. 04
	<b>4. DATOS DE LOS ESPACIOS DEPORTIVOS</b>	Hoja 4 de 8

#### 4.3. ESPACIOS SINGULARES Y SUS ATRIBUTOS ESPECÍFICOS

CAMPO DE JUEGO	<b>1. CAMPO DE GOLF</b> <input type="checkbox"/> Campos de golf (al menos 9 hoyos, de par 3,4 o 5). <input type="checkbox"/> Pitch and putt. <input type="checkbox"/> Campo de golf rústico. <input type="checkbox"/> Otros campos de golf.	<b>ZONA DE PRÁCTICAS</b> <input type="checkbox"/> Campo de prácticas. <input type="checkbox"/> Zona de <i>approach</i> . <input type="checkbox"/> Zona de pateo (patting-green).	Atributos específicos	Número de hoyos Longitud (m) Par del campo Superficie (m <sup>2</sup> ) Superficie Regable (m <sup>2</sup> ):
	<b>2. CIRCUITOS DE MOTOR</b> <input type="checkbox"/> Circuito de velocidad (L ≥ 2000 m) <input type="checkbox"/> Circuito de karts (L ≥ 200 m) <input type="checkbox"/> Circuito de motocross (L ≥ 500 m) <input type="checkbox"/> Otros circuitos de motor		Atributos específicos	Longitud del recorrido (m) Nº curvas derecha e izquierda: / Anchura de la pista (m) Parrilla de salida/nº pilotos /
	<b>3. CIRCUITO DE CARRERA A PIE</b> Circuito de carrera a pie. <input type="checkbox"/>		Atributos específicos	Longitud del recorrido (m) Estaciones de ejercicio.
	<b>4. CIRCUITO DE BICICLETA</b> <input type="checkbox"/> Circuito de bicicleta (circuito cerrado). <input type="checkbox"/> Carril-bici.		Atributos específicos	Longitud del tramo (m) Longitud total (m)
	<b>5. CANAL DE REMO Y PIRAGÜISMO</b> <input type="checkbox"/> Canal aguas tranquilas. <input type="checkbox"/> Canal aguas bravas.		Atributos específicos	Longitud del tramo (m) Profundidad (m) Nº calles Desnivel
	<b>6. ZONAS DE DEPORTE DE INVIERNO</b> <input type="checkbox"/> Trampolín de saltos. <input type="checkbox"/> Pista de esquí. <input type="checkbox"/> Pista de esquí de fondo. <input type="checkbox"/> Parque de snowboard. <input type="checkbox"/> Circuito de fondo y tiro. <input type="checkbox"/> Otras zonas.		Atributos específicos	Altura (m) –solo para trampolín-Desnivel <b>Dificultad –solo para esquí-</b> Longitud (m) <input type="checkbox"/> Nieve artificial Denominación pista
	<b>7. ESPACIOS DE HÍPICA</b> <input type="checkbox"/> Pista de carreras hípicas. <input type="checkbox"/> Pista de concurso. <input type="checkbox"/> Picadero. <input type="checkbox"/> Pista de ensayo. <input type="checkbox"/> Pista de saltos. <input type="checkbox"/> Campo de polo. <input type="checkbox"/> Otras pistas.		Atributos específicos	Longitud (m) Ancho (m) Superficie (m <sup>2</sup> )
	<b>8. ESTRUCTURAS ARTIFICIALES DE ESCALADA</b> Estructuras artificiales construidas para la práctica de deportes de montaña y escalada. Las zonas naturales equipadas para esta actividad se consideran áreas de actividad. <input type="checkbox"/> Muro de escalada. <input type="checkbox"/> Bulder (altura menor a 3 m).		Atributos específicos	Altura máxima (m) Superficie de escalada (m <sup>2</sup> ) <input type="checkbox"/> Presas Material
	<b>9. PISTAS DE MONOPATÍN Y PATÍN LÍNEA</b> <input type="checkbox"/> Pista monopatín y patín en línea. <input type="checkbox"/> Circuito monopatín y patín en línea. <input type="checkbox"/> Campo monopatín y patín en línea (skate park...).		Atributos específicos	Longitud –solo circuitos- <input type="checkbox"/> Estructura en U (half pipe) Superficie (m <sup>2</sup> )
	<b>10. PISTAS DE MODELISMO</b> <input type="checkbox"/> Circuito de automodelismo. <input type="checkbox"/> Campo de aeromodelismo. <input type="checkbox"/> Otras zonas de modalismo.		Atributos específicos	Longitud (m) Diámetro (si es circular): (m) Ancho (m)

Código Seguro De Verificación:	TP6zbrCB6h6qmKVx8agLkw==	Estado	Fecha y hora	
Firmado Por	Josefa Ganfornina Dorantes	Firmado	07/03/2022 10:41:03	
Observaciones	DILIGENCIA. Para hacer constar que este documento ha sido APROBADO INICIALMENTE por el Pleno de este Ayuntamiento, en sesión celebrada el día 23 de febrero de 2022. LA SECRETARIA ACCIDENTAL.	Página	15077/2041	
Url De Verificación	<a href="https://portal.dipusevilla.es/vfirmaAytos/code/TP6zbrCB6h6qmKVx8agLkw==">https://portal.dipusevilla.es/vfirmaAytos/code/TP6zbrCB6h6qmKVx8agLkw==</a>			

<b>JUNTA DE ANDALUCIA</b>	<b>FORMULARIO DE DATOS PARA SU INCORPORACIÓN AL INVENTARIO ANDALUZ DE INSTALACIONES DEPORTIVAS</b>	<b>ANEXO II</b>
		Rev. 04
	<b>4. DATOS DE LOS ESPACIOS DEPORTIVOS</b>	Hoja 5 de 8

<b>11. CAMPOS DE TIRO</b> <input type="checkbox"/> Campo de tiro vuelo. <input type="checkbox"/> Campo de tiro de precisión. <input type="checkbox"/> Campo de tiro al plato. <input type="checkbox"/> Campo de tiro con arco. <input type="checkbox"/> Otros campos de tiro.	Atributos específicos	Longitud (m) Superficie (m²) Nº de puestos
<b>12. ZONAS DE JUEGOS POPULARES O/Y TRADICIONALES</b> <input type="checkbox"/> Pista calva. <input type="checkbox"/> Pista de tanga. <input type="checkbox"/> Pista de lanzamiento de barra castellana. <input type="checkbox"/> Pista de lanzamiento de barra aragonesa. <input type="checkbox"/> Corro de lucha. <input type="checkbox"/> Carril de Bolos Huertanos. <input type="checkbox"/> Campo de bolos Cartagenero. <input type="checkbox"/> Bolera. <input type="checkbox"/> Campo de billar romano. <input type="checkbox"/> Campo de llave (chave). <input type="checkbox"/> Otras zonas de juegos populares. Indicar:	Atributos específicos	Largo (m) Ancho (m) Superficie (m²) Diámetro (en el caso de que sean circulares) (m)
<b>13. OTROS ESPACIOS SINGULARES</b> <input type="checkbox"/> Campo de minigolf. <input type="checkbox"/> Pista de bowling. <input type="checkbox"/> Campo de casting. <input type="checkbox"/> Remo en banco fijo (con balsa). <input type="checkbox"/> Otros espacios singulares. Indicar:	Atributos específicos	Superficie (m²) Nº de puestos
<b>14. OBSERVACIONES</b>		

<b>Código Seguro De Verificación:</b>	TP6zbRCB6h6qmKVx8agLkw==	<b>Estado</b>	<b>Fecha y hora</b>
<b>Firmado Por</b>	Josefa Ganformina Dorantes	Firmado	07/03/2022 10:41:03
<b>Observaciones</b>	DILIGENCIA. Para hacer constar que este documento ha sido APROBADO INICIALMENTE por el Pleno de este Ayuntamiento, en sesión celebrada el día 23 de febrero de 2022. LA SECRETARIA ACCIDENTAL.	<b>Página</b>	1508/2041
<b>Url De Verificación</b>	<a href="https://portal.dipusevilla.es/vfirmaAytos/code/TP6zbRCB6h6qmKVx8agLkw==">https://portal.dipusevilla.es/vfirmaAytos/code/TP6zbRCB6h6qmKVx8agLkw==</a>		




<b>JUNTA DE ANDALUCÍA</b>	<b>FORMULARIO DE DATOS PARA SU INCORPORACIÓN AL INVENTARIO ANDALUZ DE INSTALACIONES DEPORTIVAS</b>	<b>ANEXO II</b>
		Rev. 04
	<b>4. DATOS DE LOS ESPACIOS DEPORTIVOS</b>	Hoja 6 de 8

#### 4.4. ÁREAS DE ACTIVIDAD Y SUS ATRIBUTOS ESPECÍFICOS

##### 4.4.1. ÁREAS TERRESTRES


<b>1. ESCALADA</b> <input type="checkbox"/> Zona de escalada	Atributos específicos	Desnivel (altura en metros): Número de vías: <input type="checkbox"/> Señalización <input type="checkbox"/> Equipadas
<b>2. VÍAS FERRATAS</b> (recorrido por espacios rocosos con elementos de progresión) <input type="checkbox"/> Vía ferrata	Atributos específicos	Desnivel (m) <input type="checkbox"/> Señalización <input type="checkbox"/> Equipadas
<b>3. RUTA ECUESTRE</b> <input type="checkbox"/> Ruta ecuestre	Atributos específicos	Longitud (m) <input type="checkbox"/> Señalización
<b>4. CAMPO DE RECORRIDO DE TIRO Y DE CAZA</b> (cotos de caza) <input type="checkbox"/> Campo de tiro y caza	Atributos específicos	Superficie (m <sup>2</sup> )
<b>5. CAVIDADES</b> <input type="checkbox"/> Simas <input type="checkbox"/> Cuevas	Atributos específicos	Desnivel <input type="checkbox"/> Turísticas Longitud (m) <input type="checkbox"/> Mapa topográfico <input type="checkbox"/> Tramos subacuáticos
<b>6. VÍAS VERDES Y CAMINOS NATURALES</b> <input type="checkbox"/> Vía verde <input type="checkbox"/> Camino de siga <input type="checkbox"/> Otros caminos naturales (históricos, cañadas, rural, etc...)	Atributos específicos	Longitud del tramo principal (m) <input type="checkbox"/> Señalización
<b>7. SENDEROS</b> (GR, PR, locales, urbanos, etc...) <input type="checkbox"/> Gran recorrido (GR) <input type="checkbox"/> Pequeño recorrido (PR) <input type="checkbox"/> Sendero Local (SL) <input type="checkbox"/> Sendero Urbano (SU)	Atributos específicos	Longitud del tramo municipal (m)
<b>8. ACTIVIDAD FÍSICO-DEPORTIVA EN PLAYAS Y RÍOS</b> <input type="checkbox"/> Playas naturales <input type="checkbox"/> Playas artificiales <input type="checkbox"/> Ríos y lagos	Atributos específicos	<input type="checkbox"/> Límite de la zona de baño recomendada <input type="checkbox"/> Equipamientos para juegos deportivos <input type="checkbox"/> Zona delimitada de varada
<b>9. ITINERARIOS DE BICICLETAS DE MONTAÑA</b> <input type="checkbox"/> Itinerario de bicicleta de montaña	Atributos específicos	Longitud (m) <input type="checkbox"/> Señalización
<b>10. OTRAS ÁREAS TERRESTRES</b> <input type="checkbox"/> Otras áreas terrestres	Atributos específicos	Denominación

<b>Código Seguro De Verificación:</b>	TP6zbRCB6h6qmKVx8agLkw==	<b>Estado</b>	<b>Fecha y hora</b>	
<b>Firmado Por</b>	Josefa Ganformina Dorantes	Firmado	07/03/2022 10:41:03	
<b>Observaciones</b>	DILIGENCIA. Para hacer constar que este documento ha sido APROBADO INICIALMENTE por el Pleno de este Ayuntamiento, en sesión celebrada el día 23 de febrero de 2022. LA SECRETARÍA ACCIDENTAL.	<b>Página</b>	1509/2041	
<b>Url De Verificación</b>	<a href="https://portal.dipusevilla.es/vfirmaAytos/code/TP6zbRCB6h6qmKVx8agLkw==">https://portal.dipusevilla.es/vfirmaAytos/code/TP6zbRCB6h6qmKVx8agLkw==</a>			

<b>JUNTA DE ANDALUCÍA</b>	<b>FORMULARIO DE DATOS PARA SU INCORPORACIÓN AL INVENTARIO ANDALUZ DE INSTALACIONES DEPORTIVAS</b>	<b>ANEXO II</b>
		Rev. 04
	<b>4. DATOS DE LOS ESPACIOS DEPORTIVOS</b>	Hoja 7 de 8

#### 4.4.2. ÁREAS AÉREAS

<b>1. VUELOS</b> <input checked="" type="checkbox"/> Zona de vuelo a motor <input type="checkbox"/> Zona de vuelo aerostático <input type="checkbox"/> Zona de vuelo sin motor	Atributos específicos	Coord. despegue -44.83 <input type="checkbox"/> Rampa despegue Coord. aterrizaje -35.79 Sup. aterrizaje (m <sup>2</sup> ) 7080 Longitud máx. (m) 295 <input checked="" type="checkbox"/> Señalización
<b>2. PARACAIDISMO</b> <input type="checkbox"/> Zona de paracaidismo	Atributos específicos	<input type="checkbox"/> Señalización Sup. aterrizaje (m <sup>2</sup> )
<b>3. COLOMBÓDROMO</b> <input type="checkbox"/> Campo de entrenamiento	Atributos específicos	Radio (m) <input type="checkbox"/> Sistemas audiovisuales
<b>4. OTRAS ÁREAS AÉREAS</b> <input type="checkbox"/> Otras áreas aéreas	Atributos específicos	Denominación

<b>Código Seguro De Verificación:</b>	TP6zbRCB6h6qmKVx8agLkw==	<b>Estado</b>	<b>Fecha y hora</b>	
<b>Firmado Por</b>	Josefa Ganformina Dorantes	Firmado	07/03/2022 10:41:03	
<b>Observaciones</b>	DILIGENCIA. Para hacer constar que este documento ha sido APROBADO INICIALMENTE por el Pleno de este Ayuntamiento, en sesión celebrada el día 23 de febrero de 2022. LA SECRETARIA ACCIDENTAL.	<b>Página</b>	1510/2041	
<b>Url De Verificación</b>	<a href="https://portal.dipusevilla.es/vfirmaAytos/code/TP6zbRCB6h6qmKVx8agLkw==">https://portal.dipusevilla.es/vfirmaAytos/code/TP6zbRCB6h6qmKVx8agLkw==</a>			

<b>JUNTA DE ANDALUCÍA</b>	<b>FORMULARIO DE DATOS PARA SU INCORPORACIÓN AL INVENTARIO ANDALUZ DE INSTALACIONES DEPORTIVAS</b>	<b>ANEXO II</b>
		Rev. 04
	<b>4. DATOS DE LOS ESPACIOS DEPORTIVOS</b>	Hoja 8 de 8

#### 4.4.3. AREAS ACUÁTICAS

<b>1. VELA</b> <input type="checkbox"/> Zona acuática de vela	Atributos específicos	<input type="checkbox"/> Señalización
<b>2. BARRANCOS</b> <input type="checkbox"/> Itinerario en barranco	Atributos específicos	Denominación <input type="checkbox"/> Rápeles Desnivel (m) <input type="checkbox"/> Señalización Longitud (m) <input type="checkbox"/> Sifones <input type="checkbox"/> Caudal permanente de agua <input type="checkbox"/> Equipadas
<b>3. ACTIVIDADES A MOTOR</b> <input type="checkbox"/> Zona acuática de actividades a motor	Atributos específicos	<input type="checkbox"/> Señalización
<b>4. ACTIVIDAD SUBACUÁTICA</b> (se pueden desarrollar en lagos, presas, embalses, ríos y mar) <input type="checkbox"/> Zona de pesca submarina <input type="checkbox"/> Zona de inmersión <input type="checkbox"/> Otras zonas de actividades subacuáticas	Atributos específicos	<input type="checkbox"/> Señalización
<b>5. SURF</b> <input type="checkbox"/> Zona de surf	Atributos específicos	<input type="checkbox"/> Señalización
<b>6. ESQUÍ ACUÁTICO</b> <input type="checkbox"/> Zona de esquí acuático	Atributos específicos	<input type="checkbox"/> Señalización Longitud (m)
<b>7. REMO Y PIRAGÜISMO</b> <input type="checkbox"/> Remo en aguas tranquilas <input type="checkbox"/> Piragüismo en aguas tranquilas <input type="checkbox"/> Piragüismo en aguas bravas	Atributos específicos	<input type="checkbox"/> Señalización Longitud (m)
<b>8. OTRAS ÁREAS ACUÁTICAS</b> <input type="checkbox"/> Otras áreas acuáticas	Atributos específicos	Denominación

#### 4.4.4. OBSERVACIONES

--

<b>Código Seguro De Verificación:</b>	TP6zbRCB6h6qmKVx8agLkw==	<b>Estado</b>	Fecha y hora
<b>Firmado Por</b>	Josefa Ganformina Dorantes	Firmado	07/03/2022 10:41:03
<b>Observaciones</b>	DILIGENCIA. Para hacer constar que este documento ha sido APROBADO INICIALMENTE por el Pleno de este Ayuntamiento, en sesión celebrada el día 23 de febrero de 2022. LA SECRETARIA ACCIDENTAL.	<b>Página</b>	1511/2041
<b>Url De Verificación</b>	<a href="https://portal.dipusevilla.es/vfirmaAytos/code/TP6zbRCB6h6qmKVx8agLkw==">https://portal.dipusevilla.es/vfirmaAytos/code/TP6zbRCB6h6qmKVx8agLkw==</a>		




<b>JUNTA DE ANDALUCÍA</b>	<b>FORMULARIO DE DATOS PARA SU INCORPORACIÓN AL INVENTARIO ANDALUZ DE INSTALACIONES DEPORTIVAS</b>	<b>ANEXO III</b>
		Rev. 04
	<b>5. DATOS ESPACIOS COMPLEMENTARIOS</b>	Hoja 1 de 4

### 5.1. TIPOLOGÍA DE LOS ESPACIOS COMPLEMENTARIOS Y SUS ATRIBUTOS ESPECÍFICOS

#### 5.1.1. ESPACIOS COMPLEMENTARIOS GENÉRICOS

<input type="checkbox"/> <b>1. VESTUARIOS</b>			
5.1.1.1. Atributos generales	Asociado al espacio/s deportivo/s: <input type="checkbox"/> Compartido con otras instalaciones <b>Estado de uso:</b> <b>Conservación:</b> Año de construcción: Año de remodelación:  <input type="checkbox"/> El espacio complementario es BAJA Fecha de baja: Motivo:	5.1.1.2. Atributos específicos	<input type="checkbox"/> Colectivo <input type="checkbox"/> Adaptado normas accesibilidad Nº salas cambio de ropa Nº armarios de equipo Nº de urinarios Nº cabinas individuales Nº de duchas Nº de inodoros Nº taquillas guardarropa Nº de lavabos Superficie m2
		5.1.1.2. Atributos específicos	<input type="checkbox"/> Individual <input type="checkbox"/> Adaptado normas accesibilidad <input type="checkbox"/> Ducha <input type="checkbox"/> Inodoro <input type="checkbox"/> Lavabo
<input checked="" type="checkbox"/> <b>2. ASEOS PÚBLICOS</b>			
5.1.1.1. Atributos generales	Asociado al espacio/s deportivo/s: AERONEBRIX <input type="checkbox"/> Compartido con otras instalaciones <b>Estado de uso:</b> En uso - NORMAL <b>Conservación:</b> Permite el uso - REGULAR Año de construcción: 1991 Año de remodelación:  <input type="checkbox"/> El espacio complementario es BAJA Fecha de baja: Motivo:	5.1.1.2. Atributos específicos	<b>Personas usuarias:</b> COMÚN <input type="checkbox"/> Adaptado normas accesibilidad Nº de lavabos Nº de urinarios Nº de inodoros 1
<input type="checkbox"/> <b>3. ALMACÉN DEPORTIVO</b> (Sólo los que se usen exclusivamente para guardar material deportivo)			
5.1.1.1. Atributos generales	Asociado al espacio/s deportivo/s: <input type="checkbox"/> Compartido con otras instalaciones <b>Estado de uso:</b> <b>Conservación:</b> Año de construcción: Año de remodelación:  <input type="checkbox"/> El espacio complementario es BAJA Fecha de baja: Motivo:	5.1.1.2. Atributos específicos	Altura Superficie (m²) <input type="checkbox"/> Dispone de puerta directa al espacio deportivo
<input type="checkbox"/> <b>4. GRADAS</b>			
5.1.1.1. Atributos generales	Asociado al espacio/s deportivo/s: <input type="checkbox"/> Compartido con otras instalaciones <b>Estado de uso:</b> <b>Conservación:</b> Año de construcción: Año de remodelación:  <input type="checkbox"/> El espacio complementario es BAJA Fecha de baja: Motivo:	5.1.1.2. Atributos específicos	<b>Tipo</b> <b>Cubierta</b> Nº plazas de pie Nº plazas sentado <input type="checkbox"/> Plazas reservadas y accesibles para personas discapacitadas
<b>5.1.1.3. OBSERVACIONES</b>			


<b>Código Seguro De Verificación:</b>	TP6zbRCB6h6qmKVx8agLkw==	<b>Estado</b>	<b>Fecha y hora</b>	
<b>Firmado Por</b>	Josefa Ganformina Dorantes	Firmado	07/03/2022 10:41:03	
<b>Observaciones</b>	DILIGENCIA. Para hacer constar que este documento ha sido APROBADO INICIALMENTE por el Pleno de este Ayuntamiento, en sesión celebrada el día 23 de febrero de 2022. LA SECRETARIA ACCIDENTAL.	<b>Página</b>	1512/2041	
<b>Url De Verificación</b>	<a href="https://portal.dipusevilla.es/vfirmaAytos/code/TP6zbRCB6h6qmKVx8agLkw==">https://portal.dipusevilla.es/vfirmaAytos/code/TP6zbRCB6h6qmKVx8agLkw==</a>			



<b>JUNTA DE ANDALUCIA</b>	<b>FORMULARIO DE DATOS PARA SU INCORPORACIÓN AL INVENTARIO ANDALUZ DE INSTALACIONES DEPORTIVAS</b>	<b>ANEXO III</b>
		Rev. 04
	<b>5. DATOS ESPACIOS COMPLEMENTARIOS</b>	Hoja 2 de 4


**5.1.2. ESPACIOS COMPLEMENTARIOS ESPECÍFICOS**

<input type="checkbox"/> <b>1. REMONTE</b> (cable esquí / tele sillas – tele cabinas)		5.1.2.1. Atributos generales	Asociado al espacio/s deportivo/s:  <input type="checkbox"/> Compartido con otras instalaciones <b>Estado de uso:</b> <b>Conservación:</b> Año de construcción: Año de remodelación:  <input type="checkbox"/> El espacio complementario es BAJA Fecha de baja: Motivo:	5.1.2.2. Atributos específicos	Longitud (m) Desnivel (m) Capacidad (deportistas/hora) Denominación
<input type="checkbox"/> <b>2. ZONA DE VARADA EN PLAYA</b>		5.1.2.1. Atributos generales	Asociado al espacio/s deportivo/s:  <input type="checkbox"/> Compartido con otras instalaciones <b>Estado de uso:</b> <b>Conservación:</b> Año de construcción: Año de remodelación:  <input type="checkbox"/> El espacio complementario es BAJA Fecha de baja: Motivo:	5.1.2.2. Atributos específicos	Superficie (m²) <b>Pasillo de acceso</b> Denominación
<input checked="" type="checkbox"/> <b>3. AERÓDROMOS</b>		5.1.2.1. Atributos generales	Asociado al espacio/s deportivo/s: AERONEBRIX  <input type="checkbox"/> Compartido con otras instalaciones <b>Estado de uso:</b> En uso - NORMAL <b>Conservación:</b> Permite el uso - BUENO Año de construcción: 1991 Año de remodelación:  <input type="checkbox"/> El espacio complementario es BAJA Fecha de baja: Motivo:	5.1.2.2. Atributos específicos	Nº pistas 1 Longitud pista principal (m) 295 Anchura pista principal (m) 24 <input checked="" type="checkbox"/> Taller Nº hangares 3 Pavimento pista principal ZAHORRA COMPACTADA <input type="checkbox"/> Torre de control <input type="checkbox"/> Depósito de combustible
<input type="checkbox"/> <b>4. ESPACIOS COMPLEMENTARIOS DE HÍPICA</b> <input type="checkbox"/> Caballerizas <input type="checkbox"/> Pista de doma <input type="checkbox"/> Caminaderos		5.1.2.1. Atributos generales	Asociado al espacio/s deportivo/s:  <input type="checkbox"/> Compartido con otras instalaciones <b>Estado de uso:</b> <b>Conservación:</b> Año de construcción: Año de remodelación:  <input type="checkbox"/> El espacio complementario es BAJA Fecha de baja: Motivo:	5.1.2.2. Atributos específicos (si posee más de un tipo, separar los atributos con un guión)	Nº plazas Longitud (m) Anchura (m) Diámetro (m) en caso circular Superficie (m²)
<input type="checkbox"/> <b>5. PUERTOS E INSTALACIONES NÁUTICAS</b>					

<b>Código Seguro De Verificación:</b>	TP6zbRCB6h6qmKVx8agLkw==	<b>Estado</b>	<b>Fecha y hora</b>	
<b>Firmado Por</b>	Josefa Ganfornina Dorantes	Firmado	07/03/2022 10:41:03	
<b>Observaciones</b>	DILIGENCIA. Para hacer constar que este documento ha sido APROBADO INICIALMENTE por el Pleno de este Ayuntamiento, en sesión celebrada el día 23 de febrero de 2022. LA SECRETARIA ACCIDENTAL.	<b>Página</b>	1513/2041	
<b>Url De Verificación</b>	<a href="https://portal.dipusevilla.es/vfirmaAytos/code/TP6zbRCB6h6qmKVx8agLkw==">https://portal.dipusevilla.es/vfirmaAytos/code/TP6zbRCB6h6qmKVx8agLkw==</a>			

<b>JUNTA DE ANDALUCÍA</b>	<b>FORMULARIO DE DATOS PARA SU INCORPORACIÓN AL INVENTARIO ANDALUZ DE INSTALACIONES DEPORTIVAS</b>	<b>ANEXO III</b>
		Rev. 04
	<b>5. DATOS ESPACIOS COMPLEMENTARIOS</b>	Hoja 3 de 4

<b>ESPACIO COMPLEMENTARIO</b>	<input type="checkbox"/> Puerto deportivo <input type="checkbox"/> Dársena deportiva <input type="checkbox"/> Marina. puerto interior <input type="checkbox"/> Embarcadero	<b>5.1.2.1. Atributos generales</b>	Asociado al espacio/s deportivo/s:  <input type="checkbox"/> Compartido con otras instalaciones <b>Estado de uso:</b> <b>Conservación:</b> Año de construcción: Año de remodelación:  <input type="checkbox"/> El espacio complementario es BAJA Fecha de baja: Motivo:	<b>5.1.2.2. Atributos específicos</b>	Nº amarres <input type="checkbox"/> Agua potable <input type="checkbox"/> Electricidad <input type="checkbox"/> Gasolinera <input type="checkbox"/> Dique seco Calado de la bocana <input type="checkbox"/> Varadero <input type="checkbox"/> Elevador <input type="checkbox"/> Rampa <input type="checkbox"/> Pantalán
-------------------------------	---	-------------------------------------	---	---------------------------------------	--

<b>Código Seguro De Verificación:</b>	TP6zbRCB6h6qmKVx8agLkw==	<b>Estado</b>	<b>Fecha y hora</b>	
<b>Firmado Por</b>	Josefa Ganformina Dorantes	Firmado	07/03/2022 10:41:03	
<b>Observaciones</b>	DILIGENCIA. Para hacer constar que este documento ha sido APROBADO INICIALMENTE por el Pleno de este Ayuntamiento, en sesión celebrada el día 23 de febrero de 2022. LA SECRETARIA ACCIDENTAL.	<b>Página</b>	1514/2041	
<b>Url De Verificación</b>	<a href="https://portal.dipusevilla.es/vfirmaAytos/code/TP6zbRCB6h6qmKVx8agLkw==">https://portal.dipusevilla.es/vfirmaAytos/code/TP6zbRCB6h6qmKVx8agLkw==</a>			

<b>JUNTA DE ANDALUCIA</b>	<b>FORMULARIO DE DATOS PARA SU INCORPORACIÓN AL INVENTARIO ANDALUZ DE INSTALACIONES DEPORTIVAS</b>	<b>ANEXO III</b>
		Rev. 04
	<b>5. DATOS ESPACIOS COMPLEMENTARIOS</b>	Hoja 4 de 4

<input type="checkbox"/> <b>6. ESPACIOS COMPLEMENTARIOS DE ZONAS DE REMO Y PIRAGÜISMO</b>			Asociado al espacio/s deportivo/s: <input type="checkbox"/> Compartido con otras instalaciones <b>Estado de uso:</b> <b>Conservación:</b> Año de construcción: Año de remodelación:  <input type="checkbox"/> El espacio complementario es BAJA Fecha de baja: Motivo:	5.1.1. Atributos generales          5.1.2.2. Atributos específicos	<input type="checkbox"/> Pantalanes <input type="checkbox"/> Torre de jueces <input type="checkbox"/> Hangar de canoas y/o piraguas <input type="checkbox"/> Muelles
<input type="checkbox"/> <b>7. REFUGIOS DE MONTAÑA</b>	Nombre oficial	5.1.1. Atributos generales	Asociado al espacio/s deportivo/s: <input type="checkbox"/> Compartido con otras instalaciones <b>Estado de uso:</b> <b>Conservación:</b> Año de construcción: Año de remodelación:  <input type="checkbox"/> El espacio complementario es BAJA Fecha de baja: Motivo:	5.1.2.2. Atributos específicos	Cota de altura (m) <input type="checkbox"/> Zona de vivac Nº plazas <input type="checkbox"/> Cocina <input type="checkbox"/> Guarda Periodo de apertura
<input type="checkbox"/> <b>8. ESPACIOS COMPLEMENTARIOS DE ZONAS DE CIRCUITOS A MOTOR</b>	<input type="checkbox"/> Boxes <input type="checkbox"/> Torre de control <input type="checkbox"/> Paddock <input type="checkbox"/> Guardería karts <input type="checkbox"/> Aparcamiento de personal de servicio	5.1.1. Atributos generales	Asociado al espacio/s deportivo/s: <input type="checkbox"/> Compartido con otras instalaciones <b>Estado de uso:</b> <b>Conservación:</b> Año de construcción: Año de remodelación:  <input type="checkbox"/> El espacio complementario es BAJA Fecha de baja: Motivo:	5.1.2.2. Atributos específicos	Nº plazas Superficie (m <sup>2</sup> ) <input type="checkbox"/> Electricidad <input type="checkbox"/> Agua potable <input type="checkbox"/> Gasolinera
<input type="checkbox"/> <b>9. PALOMAR</b>		5.1.1. Atributos generales	Asociado al espacio/s deportivo/s: <input type="checkbox"/> Compartido con otras instalaciones <b>Estado de uso:</b> <b>Conservación:</b> Año de construcción: Año de remodelación:  <input type="checkbox"/> El espacio complementario es BAJA Fecha de baja: Motivo:	5.1.2.2. Atributos específicos	Volumen (m <sup>3</sup> ) Nº palomas/m <sup>3</sup>
<input type="checkbox"/> <b>10. OTROS ESPACIOS COMPLEMENTARIOS</b>	Denominación			5.1.2.2. Atributos específicos	
<b>5.1.2.3. OBSERVACIONES</b>					

<b>Código Seguro De Verificación:</b>	TP6zbRCB6h6qmKVx8agLkw==	<b>Estado</b>	<b>Fecha y hora</b>
<b>Firmado Por</b>	Josefa Ganformina Dorantes	Firmado	07/03/2022 10:41:03
<b>Observaciones</b>	DILIGENCIA. Para hacer constar que este documento ha sido APROBADO INICIALMENTE por el Pleno de este Ayuntamiento, en sesión celebrada el día 23 de febrero de 2022. LA SECRETARIA ACCIDENTAL.	<b>Página</b>	1515/2041
<b>Url De Verificación</b>	<a href="https://portal.dipusevilla.es/vfirmaAytos/code/TP6zbRCB6h6qmKVx8agLkw==">https://portal.dipusevilla.es/vfirmaAytos/code/TP6zbRCB6h6qmKVx8agLkw==</a>		




## PLAN LOCAL DE INSTALACIONES Y EQUIPAMIENTOS DEPORTIVOS DE LEBRIJA

# ANEXOS

## F.-CENTRO PRIVADOS CENTRO DEPORTIVO ALMA




<b>Código Seguro De Verificación:</b>	TP6zbRCB6h6qmKVx8agLkw==	<b>Estado</b>	<b>Fecha y hora</b>	
<b>Firmado Por</b>	Josefa Ganformina Dorantes	Firmado	07/03/2022 10:41:03	
<b>Observaciones</b>	DILIGENCIA. Para hacer constar que este documento ha sido APROBADO INICIALMENTE por el Pleno de este Ayuntamiento, en sesión celebrada el día 23 de febrero de 2022. LA SECRETARIA ACCIDENTAL.	<b>Página</b>	1516/2041	
<b>Url De Verificación</b>	<a href="https://portal.dipusevilla.es/vfirmaAytos/code/TP6zbRCB6h6qmKVx8agLkw==">https://portal.dipusevilla.es/vfirmaAytos/code/TP6zbRCB6h6qmKVx8agLkw==</a>			


<b>JUNTA DE ANDALUCÍA</b>	<b>FORMULARIO DE DATOS PARA SU INCORPORACIÓN AL INVENTARIO ANDALUZ DE INSTALACIONES DEPORTIVAS</b>	<b>ANEXO I</b>
		Rev. 04
	<b>3. DATOS GENERALES DE LA INSTALACIÓN</b>	Hoja 1 de 3

**3.1. ATRIBUTOS GENERALES**

<b>1. CÓDIGO</b> (A rellenar por Admón.)		<b>2. NOMBRE OFICIAL DE LA INSTALACIÓN</b>  ALMA CENTRO DEPORTIVO		<b>ESPACIOS DEPORTIVOS Y COMPL.</b> Nº de espacios deportivos: 11 Nº de esp. complementarios: 6	
<b>2. NOMBRE COMÚN O POR LA QUE ES CONOCIDA</b> ALMA CENTRO DEPORTIVO			<b>3. COMPLEJO POLIDEPORTIVO</b> <input type="checkbox"/> Esta instalación forma parte de un complejo deportivo Nombre del complejo:		
<b>4. DIRECCIÓN</b>					
<b>TIPO VÍA</b> Calle	<b>NOMBRE VÍA</b> <b>DARRO</b>	<b>NUMERO</b> <b>37</b>	<b>CALIFICADOR DE NÚMERO</b>	<b>CÓDIGO POSTAL</b> <b>41740</b>	
<b>KILÓMETRO EN LA</b>	<b>COMPLEMENTO DE DOMICILIO:</b> Urbanización, residencial,		<b>ENTIDAD DE POBLACIÓN</b>		
<b>5. PROVINCIA</b> SEVILLA		<b>6. MUNICIPIO</b> L E B R I J A		<b>7. ZONA DEPORTIVA</b>	
<b>8. AGRUPACIÓN TERRITORIAL</b> E-7 BAJO GUADALQUIVIR DE SEVILLA		<b>9. NÚCLEO DE POBLACIÓN</b> 27.432		<b>10. DISTRITO MUNICIPAL</b>	<b>11. BARRIO</b>
<b>12. EMPLAZAMIENTO EN ESPACIO NATURAL PROTEGIDO</b> <input type="checkbox"/> SI <input checked="" type="checkbox"/> NO Indicar:			<b>13. LICENCIA DE ACTIVIDAD</b> <input checked="" type="checkbox"/> SI <input type="checkbox"/> NO		
<b>15. LA INSTALACIÓN REUTILIZA O ADAPTA UNA INSTALACIÓN PREVIA</b> <input type="checkbox"/> SI <input checked="" type="checkbox"/> NO Indicar:			<b>14. INSTALACIÓN INTEGRADA EN EDIFICIO MULTIFUNCIONAL</b> <input checked="" type="checkbox"/> SI <input type="checkbox"/> NO Indicar: BAR, RESTAURANTE		
<b>16. OTROS DATOS</b>					
<b>TELEFONO FIJO</b> 955-55-18-18	<b>TELEFONO MOVIL</b> 664-70-72-63	<b>FAX</b>	<b>WEB</b>	<b>E-MAIL</b> coordinacion@lebrijacd.com	
<b>17. COORDENADAS UTM (ETRS89)</b>			<b>18. COORDENADAS GEOGRÁFICAS</b>		
<b>X</b> 759900.21	<b>Y</b> 4089144.939	<b>Z</b> 20	<b>HUSO</b> 29 Y 30	<b>LONGITUD</b> <u>6º4'54.94989"</u>	<b>LATITUD</b> <u>36º55'20.72840"</u> <b>N</b>
<b>19. INSTALACIÓN PLURIMUNICIPAL</b> <input type="checkbox"/>		<b>NO PUBLICAR EN INTERNET</b> <input type="checkbox"/>		<b>20. AÑO INICIO ACTIV.</b> 2.017	<b>21. BAJA</b> <input type="checkbox"/> La instalación es Fecha baja: Moti
<b>22. CENTRO EDUCACIÓN</b> <input type="checkbox"/> Pertenece a Centro Educativo Tipo de Centro Educativo: Nivel de Enseñanza:		<b>23. NIVEL DE DOTACIÓN</b> <input type="checkbox"/> Red Básica <input checked="" type="checkbox"/> Red Complementaria <input type="checkbox"/> Red Especial		<b>24. SITUACIÓN INSTALACIÓN</b> <input checked="" type="checkbox"/> Urbana <input type="checkbox"/> Periférica <input type="checkbox"/> No Urbana	
<b>25. ACCESIBILIDAD/SUPRESION DE BARRERAS ARQUITECTÓNICAS</b>					
<b>Persona Usuaría Deportista</b> <input checked="" type="checkbox"/> Permite circulación exterior <input checked="" type="checkbox"/> Permite la circulación interior <input checked="" type="checkbox"/> Tiene vestuarios adaptados (al menos uno) <input checked="" type="checkbox"/> Tiene aseos adaptados (al menos uno)		<b>Persona Usuaría Espectadora</b> <input checked="" type="checkbox"/> Permite circulación exterior <input checked="" type="checkbox"/> Permite la circulación interior <input checked="" type="checkbox"/> Tiene aseos adaptados (al menos uno)		<input checked="" type="checkbox"/> La Instalación ha sido concebida como <input type="checkbox"/> La instalación se ha adaptado mediante	
<b>26. RÉGIMEN DE ACCESO</b> <input checked="" type="checkbox"/> Libre gratuito <input checked="" type="checkbox"/> Libre pagando entrada <input checked="" type="checkbox"/> Libre pagando cuota periódica de abono o socio			<input type="checkbox"/> Restringido a alumnos <input type="checkbox"/> Restringido a residentes <input type="checkbox"/> Restringido a trabajadores o		<b>27. USUARIOS</b> <input type="checkbox"/> Escolares <input checked="" type="checkbox"/> Deportistas de competición <input checked="" type="checkbox"/> Deportistas en general
<b>28. EFICIENCIA ENERGÉTICA</b>					
<b>DISEÑO</b> <input type="checkbox"/> Bioclimático <input type="checkbox"/> Ecoeficiente		<b>TRATAMIENTO DE RESIDUOS</b> <input type="checkbox"/> Previo a la recogida <input type="checkbox"/> Separación		<b>CALIFICACIÓN ENERGÉTICA DE EDIFICACIONES</b> <b>TIPO DE EDIFICACIÓN</b>	
<b>INSTALACIÓN PROPIA DE ENERGÍA RENOVABLE</b> <input type="checkbox"/> Planta de generación propia Tipo de generador:		<b>GESTIÓN DEL AGUA</b> Superficie regable (m²): <input type="checkbox"/> Sistemas de ahorro		<b>CALIFICACIÓN</b>	
<b>29. PROTECCIÓN CONTRA INCENDIOS</b> <input checked="" type="checkbox"/> Alumbrado de emergencia					
<input checked="" type="checkbox"/> Bocas de incendios equipadas		<input checked="" type="checkbox"/> Extintores portátiles		<input checked="" type="checkbox"/> Detección	

<b>Código Seguro De Verificación:</b>	TP6zbRCB6h6qmKVx8agLkw==	<b>Estado</b>	<b>Fecha y hora</b>	
<b>Firmado Por</b>	Josefa Ganfornina Dorantes	Firmado	07/03/2022 10:41:03	
<b>Observaciones</b>	DILIGENCIA. Para hacer constar que este documento ha sido APROBADO INICIALMENTE por el Pleno de este Ayuntamiento, en sesión celebrada el día 23 de febrero de 2022. LA SECRETARIA ACCIDENTAL.	<b>Página</b>	1517/2041	
<b>Url De Verificación</b>	<a href="https://portal.dipusevilla.es/vfirmaAytos/code/TP6zbRCB6h6qmKVx8agLkw==">https://portal.dipusevilla.es/vfirmaAytos/code/TP6zbRCB6h6qmKVx8agLkw==</a>			

<p><b>30. PROPIEDAD</b></p> <p>Nombre de la persona propietaria: TORCARFOT SL.</p> <p><input type="checkbox"/> Propiedad pública</p> <ul style="list-style-type: none"> <li><input type="checkbox"/> Admón. General del Estado</li> <li><input type="checkbox"/> Admón. Autonómica</li> <li><input type="checkbox"/> Admón. Local</li> </ul> <p><input checked="" type="checkbox"/> Propiedad privada</p> <ul style="list-style-type: none"> <li><input checked="" type="checkbox"/> Privados deportivos             <ul style="list-style-type: none"> <li><input type="checkbox"/> Asociativos</li> <li><input checked="" type="checkbox"/> Empresas</li> </ul> </li> <li><input type="checkbox"/> Privados no deportivos             <ul style="list-style-type: none"> <li><input type="checkbox"/> Educativos</li> <li><input type="checkbox"/> Religiosos</li> <li><input type="checkbox"/> Sociedades Empresariales</li> <li><input type="checkbox"/> Residenciales</li> <li><input type="checkbox"/> Turísticos</li> <li><input type="checkbox"/> Otros</li> </ul> </li> </ul>	<p><b>31. GESTIÓN</b></p> <p><input checked="" type="checkbox"/> La persona gestora de la instalación es la misma que la propietaria</p> <p>Nombre de la persona gestora:</p> <p><input type="checkbox"/> Gestión pública</p> <ul style="list-style-type: none"> <li><input type="checkbox"/> Admón. General del Estado</li> <li><input type="checkbox"/> Admón. Autonómica</li> <li><input type="checkbox"/> Admón. Local</li> </ul> <p><input type="checkbox"/> Gestión privada</p> <ul style="list-style-type: none"> <li><input type="checkbox"/> Privada deportiva             <ul style="list-style-type: none"> <li><input type="checkbox"/> Asociativos</li> <li><input type="checkbox"/> Empresas</li> </ul> </li> <li><input type="checkbox"/> Privada no deportiva             <ul style="list-style-type: none"> <li><input type="checkbox"/> Educativos</li> <li><input type="checkbox"/> Religiosos</li> <li><input type="checkbox"/> Sociedades Empresariales</li> <li><input type="checkbox"/> Residenciales</li> <li><input type="checkbox"/> Turísticos</li> <li><input type="checkbox"/> Otros</li> </ul> </li> </ul>
<p><b>32. Observaciones</b></p>	

<b>Código Seguro De Verificación:</b>	TP6zbRCB6h6qmKVx8agLkw==	<b>Estado</b>	<b>Fecha y hora</b>	
<b>Firmado Por</b>	Josefa Ganformina Dorantes	Firmado	07/03/2022 10:41:03	
<b>Observaciones</b>	DILIGENCIA. Para hacer constar que este documento ha sido APROBADO INICIALMENTE por el Pleno de este Ayuntamiento, en sesión celebrada el día 23 de febrero de 2022. LA SECRETARIA ACCIDENTAL.	<b>Página</b>	1518/2041	
<b>Url De Verificación</b>	<a href="https://portal.dipusevilla.es/vfirmaAytos/code/TP6zbRCB6h6qmKVx8agLkw==">https://portal.dipusevilla.es/vfirmaAytos/code/TP6zbRCB6h6qmKVx8agLkw==</a>			

<b>JUNTA DE ANDALUCÍA</b>	<b>FORMULARIO DE DATOS PARA SU INCORPORACIÓN AL INVENTARIO ANDALUZ DE INSTALACIONES DEPORTIVAS</b>	<b>ANEXO I</b>
		Rev. 04
	<b>3. DATOS GENERALES DE LA INSTALACIÓN</b>	Hoja 3 de 3

### 3.2. SERVICIOS AUXILIARES

<b>1. MOVILIDAD</b>	
<input type="checkbox"/> Transporte colectivo (estación o parada de transporte colectivo en las inmediaciones de la instalación) <input type="checkbox"/> Integración de un Centro de carácter sociocultural o comercial <input checked="" type="checkbox"/> Aparcamiento (propio o en las inmediaciones) <input type="checkbox"/> Servicio público de                      Indicar distancia a punto de servicio más <input checked="" type="checkbox"/> Aparcamiento de bicicletas	
<b>2. TERMAL</b>	
<input type="checkbox"/> Sauna <input type="checkbox"/> Hidromasaje <input type="checkbox"/> Baño turco <input type="checkbox"/> Ducha ciclónica	
<b>3. SERVICIOS GENERALES</b>	
<input checked="" type="checkbox"/> Bar <input checked="" type="checkbox"/> Restaurante <input type="checkbox"/> Residencia deportiva. Número de camas: <input checked="" type="checkbox"/> Zona Infantil <input type="checkbox"/> Servicios comerciales <input checked="" type="checkbox"/> Control de acceso	<input checked="" type="checkbox"/> Oficinas <input type="checkbox"/> Salón de actos <input type="checkbox"/> Sala de lectura <input type="checkbox"/> Sala de exposiciones <input checked="" type="checkbox"/> Aula de formación
<b>4. SALUD Y ESTÉTICA</b>	
<input checked="" type="checkbox"/> Centro Médico <input type="checkbox"/> Enfermería <input type="checkbox"/> Desfibrilador permanente <input type="checkbox"/> Conexión 112	<input type="checkbox"/> Peluquería <input type="checkbox"/> Estética <input type="checkbox"/> Fisioterapia <input type="checkbox"/> Masaje
<b>5. SERVICIOS DE MANTENIMIENTO</b>	
<input checked="" type="checkbox"/> Almacén general <input checked="" type="checkbox"/> Taller de mantenimiento	
<b>6. OTROS</b>	


<b>Código Seguro De Verificación:</b>	TP6zbRCB6h6qmKVx8agLkw==	<b>Estado</b>	<b>Fecha y hora</b>
<b>Firmado Por</b>	Josefa Ganformina Dorantes	Firmado	07/03/2022 10:41:03
<b>Observaciones</b>	DILIGENCIA. Para hacer constar que este documento ha sido APROBADO INICIALMENTE por el Pleno de este Ayuntamiento, en sesión celebrada el día 23 de febrero de 2022. LA SECRETARIA ACCIDENTAL.	<b>Página</b>	1519/2041
<b>Url De Verificación</b>	<a href="https://portal.dipusevilla.es/vfirmaAytos/code/TP6zbRCB6h6qmKVx8agLkw==">https://portal.dipusevilla.es/vfirmaAytos/code/TP6zbRCB6h6qmKVx8agLkw==</a>		



<b>JUNTA DE ANDALUCÍA</b>	<b>FORMULARIO DE DATOS PARA SU INCORPORACIÓN AL INVENTARIO ANDALUZ DE INSTALACIONES DEPORTIVAS</b>	<b>ANEXO II</b>
		Rev. 04
	<b>4. DATOS DE LOS ESPACIOS DEPORTIVOS</b>	Hoja 1 de 8

**4.1. ATRIBUTOS GENERALES (a rellenar por cada espacio deportivo)**

<b>1. CLASE DE ESPACIO DEPORTIVO</b>		<b>2. ACTIVIDAD DEPORTIVA PRINCIPAL</b>		<b>3. OTRAS ACTIVIDADES</b>	
<b>ESPACIO CONVENCIONAL</b>		<b>FÚTBOL</b>			
<b>4. CERRAMIENTO</b> <input checked="" type="checkbox"/> Espacio abierto <input checked="" type="checkbox"/> Aire libre (no dispone de cubierta) <input type="checkbox"/> Cerramiento estacional (temporadas) <input type="checkbox"/> Sólo cubierto (con abertura lateral) <input type="checkbox"/> Recinto cerrado <input type="checkbox"/> Cerrado fijo (cerramiento tradicional) <input type="checkbox"/> Cubierta móvil <input type="checkbox"/> Cerramiento textil		<b>5. ESTADO DE USO</b> <input checked="" type="checkbox"/> En uso <input checked="" type="checkbox"/> Normal <input type="checkbox"/> Estacional <input type="checkbox"/> Fuera de uso <input type="checkbox"/> En construcción <input type="checkbox"/> En remodelación <input type="checkbox"/> Fuera de uso		<b>6. ILUMINACIÓN (USO NOCTURNO)</b> <input checked="" type="checkbox"/> Permite el uso <input checked="" type="checkbox"/> Permite competición <input checked="" type="checkbox"/> Permite entrenamientos <input type="checkbox"/> No permite el uso nocturno <input type="checkbox"/> No hay iluminación <input type="checkbox"/> Es parcial o insuficiente	
<b>7. PAVIMENTO</b> (sobre el que se desarrolla la actividad deportiva) <input type="checkbox"/> Natural. <input type="checkbox"/> Madera. <input checked="" type="checkbox"/> Hierba artificial. Con caucho (caucho o similar) <input type="checkbox"/> Sintéticos. <input type="checkbox"/> Metálicos. <input type="checkbox"/> Hormigones y aglomerados. <input type="checkbox"/> Baldosas y similar. <input type="checkbox"/> Otros pavimentos.			<b>8. CONSERVACIÓN DEL PAVIMENTO</b> <input checked="" type="checkbox"/> Permite la práctica deportiva <input checked="" type="checkbox"/> Bueno <input type="checkbox"/> Regular <input type="checkbox"/> No permite la práctica deportiva <input type="checkbox"/> Mal estado <input type="checkbox"/> Inservible		
<b>9. AÑO CONSTRUCCIÓN</b> 2017	<b>10. AÑO REMODELACIÓN</b>	<b>11. ALTURA LIBRE</b> metros		<b>14. BAJA</b> <input type="checkbox"/> El espacio deportivo es BAJA      Fecha de baja:	
<b>12. SISTEMA DE CALEFACCIÓN</b> <input type="checkbox"/> Posee sistema de calefacción		<b>13. SISTEMA DE CLIMATIZACIÓN</b> <input type="checkbox"/> Posee sistema de		Motivo:	
<b>15. OBSERVACIONES</b>					

<b>Código Seguro De Verificación:</b>	TP6zbRCB6h6qmKVx8agLkw==	<b>Estado</b>	<b>Fecha y hora</b>		
<b>Firmado Por</b>	Josefa Ganformina Dorantes	Firmado	07/03/2022 10:41:03		
<b>Observaciones</b>	DILIGENCIA. Para hacer constar que este documento ha sido APROBADO INICIALMENTE por el Pleno de este Ayuntamiento, en sesión celebrada el día 23 de febrero de 2022. LA SECRETARIA ACCIDENTAL.		<b>Página</b>		1520/2041
<b>Url De Verificación</b>	https://portal.dipusevilla.es/vfirmaAytos/code/TP6zbRCB6h6qmKVx8agLkw==				



<b>JUNTA DE ANDALUCÍA</b>	<b>FORMULARIO DE DATOS PARA SU INCORPORACIÓN AL INVENTARIO ANDALUZ DE INSTALACIONES DEPORTIVAS</b>	<b>ANEXO II</b>
		Rev. 04
	<b>4. DATOS DE LOS ESPACIOS DEPORTIVOS</b>	Hoja 2 de 8

#### 4.2. ESPACIOS CONVENCIONALES Y SUS ATRIBUTOS ESPECÍFICOS


<b>1. PISTAS POLIDEPORTIVAS</b>	<input type="checkbox"/> Pista polideportiva de 400 m <sup>2</sup> hasta 800 m <sup>2</sup> de superficie. <input type="checkbox"/> Pista polideportiva de 800 m <sup>2</sup> hasta 1000 m <sup>2</sup> de superficie. <input type="checkbox"/> Pista polideportiva de 1000 m <sup>2</sup> o mayor superficie.	<b>2. PISTAS ESPECIALIZADAS Y OTRAS PISTAS</b>	<input type="checkbox"/> Pista de tenis (Sup. ≥400 m <sup>2</sup> ) <input type="checkbox"/> Pista de hielo (Sup. ≥400 m <sup>2</sup> ) <input type="checkbox"/> Pista de petanca (Sup. ≥20 m <sup>2</sup> ) <input type="checkbox"/> Otras pistas (Sup. ≥400 m <sup>2</sup> ) <input type="checkbox"/> Otras pistas (Sup. <400 m <sup>2</sup> )	Atributos específicos	Largo (m): Ancho (m): Superficie (m <sup>2</sup> ): Orientación eje longitudinal:
<b>1. PISTAS POLIDEPORTIVAS CON FRONTÓN</b>	<input type="checkbox"/> Pista polideportiva de 400 m <sup>2</sup> hasta 800 m <sup>2</sup> con frontón. <input type="checkbox"/> Pista polideportiva de 800 m <sup>2</sup> hasta 1000 m <sup>2</sup> con frontón. <input type="checkbox"/> Pista polideportiva de 800 m <sup>2</sup> o mayor superficie con frontón.	<b>2. FRONTONES Y OTRAS PISTAS DE PARED</b>	<input type="checkbox"/> Frontón (Sup. ≥200 m <sup>2</sup> ) <input type="checkbox"/> Padel (Sup. ≥150 m <sup>2</sup> ) <input type="checkbox"/> Squash (Sup. ≥50 m <sup>2</sup> ) <input type="checkbox"/> Trinquete (Sup. ≥200 m <sup>2</sup> ) <input type="checkbox"/> Otras pistas (Sup. ≥400 m <sup>2</sup> ) <input type="checkbox"/> Otras pistas (Sup. <400 m <sup>2</sup> )	Atributos específicos	Largo (m): Ancho (m): Altura pared (m): Superficie (m <sup>2</sup> ): Número de paredes: Orientación eje longitudinal:
<b>1. CAMPOS POLIDEPORTIVOS</b>	<input type="checkbox"/> Campo polideportivo de 2000 m <sup>2</sup> hasta 4000 m <sup>2</sup> de superficie. <input type="checkbox"/> Campo polideportivo de 4000 m <sup>2</sup> hasta 8000 m <sup>2</sup> de superficie. <input type="checkbox"/> Campo polideportivo de 8000 m <sup>2</sup> o mayor superficie	<b>2. CAMPOS ESPECIALIZADOS Y OTROS CAMPOS</b>	<input type="checkbox"/> Campo de fútbol (sup. mín. 4000 m <sup>2</sup> ) <input type="checkbox"/> Campo de fútbol-7 (sup. mín. 1500 m <sup>2</sup> ) <input type="checkbox"/> Campo de rugby (sup. mín. 4000 m <sup>2</sup> ) <input type="checkbox"/> Campo de hockey (sup. mín. 4000 m <sup>2</sup> ) <input type="checkbox"/> Campo de béisbol (sup. mín. 4000 m <sup>2</sup> ) <input type="checkbox"/> Campo de softbol (sup. mín. 1500 m <sup>2</sup> ) <input type="checkbox"/> Zona de lanzamiento de atletismo (campo interior pista de atletismo, mín. 2000 m <sup>2</sup> ) <input type="checkbox"/> Otros campos (sup. ≥2000 m <sup>2</sup> ) <input checked="" type="checkbox"/> Otros campos (sup. <2000 m <sup>2</sup> )	Atributos específicos	Tipo de Césped <input type="checkbox"/> Natural <input checked="" type="checkbox"/> Artificial Largo (m): 25 Ancho (m): 15 Superficie (m <sup>2</sup> ): 375 Superficie regable: Orientación eje longitudinal: SURESTE
<b>1. ESPACIOS LONGITUDINALES DE ATLETISMO</b>	<input type="checkbox"/> Pista de atletismo de 400 m. <input type="checkbox"/> Pista de atletismo de 300 m. <input type="checkbox"/> Pista de atletismo de 200 m. <input type="checkbox"/> Otras pistas atletismo, mín. de 100 m. <input type="checkbox"/> Recta carreras de atletismo (mín. 50m). <input type="checkbox"/> Recta de saltos: longitud, triple y pértiga (mínimo 40 m). <input type="checkbox"/> Zona de salto de altura (mínimo 40 m).	<b>2. OTROS ESPACIOS LONGITUDINALES</b>	<input type="checkbox"/> Velódromo (Sup. <200 m). <input type="checkbox"/> Patinódromo (Sup. <200 m). <input type="checkbox"/> Anillo de hielo (Sup. <200 m). <input type="checkbox"/> Otros espacios longitudinales (Sup. ≥100m).	Atributos específicos	Largo (m): Ancho (m): Superficie (m <sup>2</sup> ): Número de calles: Orientación eje longitudinal:
<b>1. VASOS DEPORTIVOS</b>	<input type="checkbox"/> Vaso deportivo de 25 m. <input type="checkbox"/> Vaso deportivo de 33 m. <input type="checkbox"/> Vaso deportivo de 50 m.	<b>2. OTROS VASOS</b>	<input type="checkbox"/> Vaso de enseñanza. <input type="checkbox"/> Vaso recreativo. <input type="checkbox"/> Vaso hidromasaje. <input type="checkbox"/> Vaso de chapoteo. <input type="checkbox"/> Otros vasos (Sup. ≥50 m <sup>2</sup> ). <input type="checkbox"/> Otros vasos (Sup. <50 m <sup>2</sup> ).	Atributos específicos	Largo (m): Ancho (m): Profundidad máxima (m): Profundidad mínima (m): Pendiente del suelo: Número de calles: Superficie (m <sup>2</sup> ): <b>Rebosadero del vaso:</b> <b>Accesibilidad al vaso:</b> Orientación eje longitudinal: <b>Pavimento recinto vasos:</b> Sistema calentamiento agua: Fuente de energía: Sistema tratamiento agua:
<b>6. SALAS</b> (recinto cerrado sin los requerimientos dimensionales de las pistas, por lo que pueden ser irregulares o incluso tener columnas, etc...)					

<b>Código Seguro De Verificación:</b>	TP6zbRCB6h6qmKVx8agLkw==	<b>Estado</b>	<b>Fecha y hora</b>
<b>Firmado Por</b>	Josefa Ganfornina Dorantes	Firmado	07/03/2022 10:41:03
<b>Observaciones</b>	DILIGENCIA. Para hacer constar que este documento ha sido APROBADO INICIALMENTE por el Pleno de este Ayuntamiento, en sesión celebrada el día 23 de febrero de 2022. LA SECRETARÍA ACCIDENTAL.	<b>Página</b>	1521/2041
<b>Url De Verificación</b>	<a href="https://portal.dipusevilla.es/vfirmaAytos/code/TP6zbRCB6h6qmKVx8agLkw==">https://portal.dipusevilla.es/vfirmaAytos/code/TP6zbRCB6h6qmKVx8agLkw==</a>		



<b>JUNTA DE ANDALUCIA</b>	<b>FORMULARIO DE DATOS PARA SU INCORPORACIÓN AL INVENTARIO ANDALUZ DE INSTALACIONES DEPORTIVAS</b>	<b>ANEXO II</b>
		Rev. 04
	<b>4. DATOS DE LOS ESPACIOS DEPORTIVOS</b>	Hoja 3 de 8

1. SALAS POLIVALENTES	<input type="checkbox"/> Sala polivalente de 100 hasta 200 m <sup>2</sup> <input type="checkbox"/> Sala polivalente de 200 hasta 300 m <sup>2</sup> <input type="checkbox"/> Sala polivalente de 300 a mayor sup.	2. SALAS ESPECIALIZADAS Y OTRAS SALAS	<input type="checkbox"/> Sala equipada. <input type="checkbox"/> Sala de artes marciales. <input type="checkbox"/> Sala de esgrima. <input type="checkbox"/> Sala de tiro con arco. <input type="checkbox"/> Sala de tiro de precisión. <input type="checkbox"/> Sala especializada. <input type="checkbox"/> Otras salas (Sup. <50 m <sup>2</sup> ). <input type="checkbox"/> Otras salas (Sup. ≥ 50 m <sup>2</sup> ).	Atributos específicos	Largo (m): Ancho (m): Superficie (m <sup>2</sup> ): Altura de la sala: Orientación eje longitudinal:
<b>7. OBSERVACIONES</b>					

<b>Código Seguro De Verificación:</b>	TP6zbRCB6h6qmKVx8agLkw==	<b>Estado</b>	<b>Fecha y hora</b>	
<b>Firmado Por</b>	Josefa Ganformina Dorantes	Firmado	07/03/2022 10:41:03	
<b>Observaciones</b>	DILIGENCIA. Para hacer constar que este documento ha sido APROBADO INICIALMENTE por el Pleno de este Ayuntamiento, en sesión celebrada el día 23 de febrero de 2022. LA SECRETARIA ACCIDENTAL.	<b>Página</b>	1522/2041	
<b>Url De Verificación</b>	<a href="https://portal.dipusevilla.es/vfirmaAytos/code/TP6zbRCB6h6qmKVx8agLkw==">https://portal.dipusevilla.es/vfirmaAytos/code/TP6zbRCB6h6qmKVx8agLkw==</a>			

<b>JUNTA DE ANDALUCÍA</b>	<b>FORMULARIO DE DATOS PARA SU INCORPORACIÓN AL INVENTARIO ANDALUZ DE INSTALACIONES DEPORTIVAS</b>	<b>ANEXO II</b>
		Rev. 04
	<b>4. DATOS DE LOS ESPACIOS DEPORTIVOS</b>	Hoja 4 de 8

#### 4.3. ESPACIOS SINGULARES Y SUS ATRIBUTOS ESPECÍFICOS


<b>CAMPO DE JUEGO</b>	<input type="checkbox"/> Campos de golf (al menos 9 hoyos, de par 3,4 o 5). <input type="checkbox"/> Pitch and putt. <input type="checkbox"/> Campo de golf rústico. <input type="checkbox"/> Otros campos de golf.	<b>ZONA DE PRÁCTICAS</b>	<input type="checkbox"/> Campo de prácticas. <input type="checkbox"/> Zona de <i>approach</i> . <input type="checkbox"/> Zona de pateo (patting-green).	<b>Atributos específicos</b>	Número de hoyos Longitud (m) Par del campo Superficie (m <sup>2</sup> ) Superficie Regable (m <sup>2</sup> ):
	<b>2. CIRCUITOS DE MOTOR</b> <input type="checkbox"/> Circuito de velocidad (L ≥ 2000 m) <input type="checkbox"/> Circuito de karts (L ≥ 200 m) <input type="checkbox"/> Circuito de motocross (L ≥ 500 m) <input type="checkbox"/> Otros circuitos de motor			<b>Atributos específicos</b>	Longitud del recorrido (m) Nº curvas derecha e izquierda: / Anchura de la pista (m) Parrilla de salida/nº pilotos /
	<b>3. CIRCUITO DE CARRERA A PIE</b> Circuito de carrera a pie. <input type="checkbox"/>			<b>Atributos específicos</b>	Longitud del recorrido (m) Estaciones de ejercicio.
	<b>4. CIRCUITO DE BICICLETA</b> <input type="checkbox"/> Circuito de bicicleta (circuito cerrado). <input type="checkbox"/> Carril-bici.			<b>Atributos específicos</b>	Longitud del tramo (m) Longitud total (m)
	<b>5. CANAL DE REMO Y PIRAGÜISMO</b> <input type="checkbox"/> Canal aguas tranquilas. <input type="checkbox"/> Canal aguas bravas.			<b>Atributos específicos</b>	Longitud del tramo (m) Profundidad (m) Nº calles Desnivel
	<b>6. ZONAS DE DEPORTE DE INVIERNO</b> <input type="checkbox"/> Trampolín de saltos. <input type="checkbox"/> Pista de esquí. <input type="checkbox"/> Pista de esquí de fondo. <input type="checkbox"/> Parque de snowboard. <input type="checkbox"/> Circuito de fondo y tiro. <input type="checkbox"/> Otras zonas.			<b>Atributos específicos</b>	Altura (m) –solo para trampolín-Desnivel Dificultad –solo para esquí- Longitud (m) <input type="checkbox"/> Nieve artificial Denominación pista
	<b>7. ESPACIOS DE HÍPICA</b> <input type="checkbox"/> Pista de carreras hípicas. <input type="checkbox"/> Pista de concurso. <input type="checkbox"/> Picadero. <input type="checkbox"/> Pista de ensayo. <input type="checkbox"/> Pista de saltos. <input type="checkbox"/> Campo de polo. <input type="checkbox"/> Otras pistas.			<b>Atributos específicos</b>	Longitud (m) Ancho (m) Superficie (m <sup>2</sup> )
	<b>8. ESTRUCTURAS ARTIFICIALES DE ESCALADA</b> Estructuras artificiales construidas para la práctica de deportes de montaña y escalada. Las zonas naturales equipadas para esta actividad se consideran áreas de actividad. <input type="checkbox"/> Muro de escalada. <input type="checkbox"/> Bulder (altura menor a 3 m).			<b>Atributos específicos</b>	Altura máxima (m) Superficie de escalada (m <sup>2</sup> ) <input type="checkbox"/> Presas Material
	<b>9. PISTAS DE MONOPATÍN Y PATÍN LÍNEA</b> <input type="checkbox"/> Pista monopatín y patín en línea. <input type="checkbox"/> Circuito monopatín y patín en línea. <input type="checkbox"/> Campo monopatín y patín en línea (skate park...).			<b>Atributos específicos</b>	Longitud –solo circuitos- <input type="checkbox"/> Estructura en U (half pipe) Superficie (m <sup>2</sup> )
	<b>10. PISTAS DE MODELISMO</b> <input type="checkbox"/> Circuito de automodelismo. <input type="checkbox"/> Campo de aeromodelismo. <input type="checkbox"/> Otras zonas de modalismo.			<b>Atributos específicos</b>	Longitud (m) Diámetro (si es circular): (m) Ancho (m)

<b>Código Seguro De Verificación:</b>	TP6zbRCB6h6qmKVx8agLkw==	<b>Estado</b>	Firmado
<b>Firmado Por</b>	Josefa Ganfornina Dorantes	<b>Fecha y hora</b>	07/03/2022 10:41:03
<b>Observaciones</b>	DILIGENCIA. Para hacer constar que este documento ha sido APROBADO INICIALMENTE por el Pleno de este Ayuntamiento, en sesión celebrada el día 23 de febrero de 2022. LA SECRETARÍA ACCIDENTAL.	<b>Página</b>	1523/2041
<b>Url De Verificación</b>	<a href="https://portal.dipusevilla.es/vfirmaAytos/code/TP6zbRCB6h6qmKVx8agLkw==">https://portal.dipusevilla.es/vfirmaAytos/code/TP6zbRCB6h6qmKVx8agLkw==</a>		



<b>JUNTA DE ANDALUCÍA</b>	<b>FORMULARIO DE DATOS PARA SU INCORPORACIÓN AL INVENTARIO ANDALUZ DE INSTALACIONES DEPORTIVAS</b>	<b>ANEXO II</b>
		Rev. 04
	<b>4. DATOS DE LOS ESPACIOS DEPORTIVOS</b>	Hoja 5 de 8

<b>11. CAMPOS DE TIRO</b> <input type="checkbox"/> Campo de tiro vuelo. <input type="checkbox"/> Campo de tiro de precisión. <input type="checkbox"/> Campo de tiro al plato. <input type="checkbox"/> Campo de tiro con arco. <input type="checkbox"/> Otros campos de tiro.	Atributos específicos	Longitud (m) Superficie (m <sup>2</sup> ) Nº de puestos
<b>12. ZONAS DE JUEGOS POPULARES O/Y TRADICIONALES</b> <input type="checkbox"/> Pista calva. <input type="checkbox"/> Pista de tanga. <input type="checkbox"/> Pista de lanzamiento de barra castellana. <input type="checkbox"/> Pista de lanzamiento de barra aragonesa. <input type="checkbox"/> Corro de lucha. <input type="checkbox"/> Carril de Bolos Huertanos. <input type="checkbox"/> Campo de bolos Cartagenero. <input type="checkbox"/> Bolera. <input type="checkbox"/> Campo de billar romano. <input type="checkbox"/> Campo de llave (chave). <input type="checkbox"/> Otras zonas de juegos populares. Indicar:	Atributos específicos	Largo (m) Ancho (m) Superficie (m <sup>2</sup> ) Diámetro (en el caso de que sean circulares) (m)
<b>13. OTROS ESPACIOS SINGULARES</b> <input type="checkbox"/> Campo de minigolf. <input type="checkbox"/> Pista de bowling. <input type="checkbox"/> Campo de casting. <input type="checkbox"/> Remo en banco fijo (con balsa). <input type="checkbox"/> Otros espacios singulares. Indicar:	Atributos específicos	Superficie (m <sup>2</sup> ) Nº de puestos
<b>14. OBSERVACIONES</b>		


<b>Código Seguro De Verificación:</b>	TP6zbRCB6h6qmKVx8agLkw==	<b>Estado</b>	<b>Fecha y hora</b>	
<b>Firmado Por</b>	Josefa Ganformina Dorantes	Firmado	07/03/2022 10:41:03	
<b>Observaciones</b>	DILIGENCIA. Para hacer constar que este documento ha sido APROBADO INICIALMENTE por el Pleno de este Ayuntamiento, en sesión celebrada el día 23 de febrero de 2022. LA SECRETARIA ACCIDENTAL.	<b>Página</b>	1524/2041	
<b>Url De Verificación</b>	<a href="https://portal.dipusevilla.es/vfirmaAytos/code/TP6zbRCB6h6qmKVx8agLkw==">https://portal.dipusevilla.es/vfirmaAytos/code/TP6zbRCB6h6qmKVx8agLkw==</a>			

<b>JUNTA DE ANDALUCÍA</b>	<b>FORMULARIO DE DATOS PARA SU INCORPORACIÓN AL INVENTARIO ANDALUZ DE INSTALACIONES DEPORTIVAS</b>	<b>ANEXO II</b>
		Rev. 04
	<b>4. DATOS DE LOS ESPACIOS DEPORTIVOS</b>	Hoja 6 de 8

#### 4.4. ÁREAS DE ACTIVIDAD Y SUS ATRIBUTOS ESPECÍFICOS

##### 4.4.1. ÁREAS TERRESTRES


<b>1. ESCALADA</b> <input type="checkbox"/> Zona de escalada	Atributos específicos	Desnivel (altura en metros): Número de vías: <input type="checkbox"/> Señalización <input type="checkbox"/> Equipadas
<b>2. VÍAS FERRATAS</b> (recorrido por espacios rocosos con elementos de progresión) <input type="checkbox"/> Vía ferrata	Atributos específicos	Desnivel (m) <input type="checkbox"/> Señalización <input type="checkbox"/> Equipadas
<b>3. RUTA ECUESTRE</b> <input type="checkbox"/> Ruta ecuestre	Atributos específicos	Longitud (m) <input type="checkbox"/> Señalización
<b>4. CAMPO DE RECORRIDO DE TIRO Y DE CAZA</b> (cotos de caza) <input type="checkbox"/> Campo de tiro y caza	Atributos específicos	Superficie (m <sup>2</sup> )
<b>5. CAVIDADES</b> <input type="checkbox"/> Simas <input type="checkbox"/> Cuevas	Atributos específicos	Desnivel <input type="checkbox"/> Turísticas Longitud (m) <input type="checkbox"/> Mapa topográfico <input type="checkbox"/> Tramos subacuáticos
<b>6. VÍAS VERDES Y CAMINOS NATURALES</b> <input type="checkbox"/> Vía verde <input type="checkbox"/> Camino de siga <input type="checkbox"/> Otros caminos naturales (históricos, cañadas, rural, etc...)	Atributos específicos	Longitud del tramo principal (m) <input type="checkbox"/> Señalización
<b>7. SENDEROS</b> (GR, PR, locales, urbanos, etc...) <ul style="list-style-type: none"> <li><input type="checkbox"/> Gran recorrido (GR)</li> <li><input type="checkbox"/> Pequeño recorrido (PR)</li> <li><input type="checkbox"/> Sendero Local (SL)</li> <li><input type="checkbox"/> Sendero Urbano (SU)</li> </ul>	Atributos específicos	Longitud del tramo municipal (m)
<b>8. ACTIVIDAD FÍSICO-DEPORTIVA EN PLAYAS Y RÍOS</b> <input type="checkbox"/> Playas naturales <input type="checkbox"/> Playas artificiales <input type="checkbox"/> Ríos y lagos	Atributos específicos	<input type="checkbox"/> Límite de la zona de baño recomendada <input type="checkbox"/> Equipamientos para juegos deportivos <input type="checkbox"/> Zona delimitada de varada
<b>9. ITINERARIOS DE BICICLETAS DE MONTAÑA</b> <input type="checkbox"/> Itinerario de bicicleta de montaña	Atributos específicos	Longitud (m) <input type="checkbox"/> Señalización
<b>10. OTRAS ÁREAS TERRESTRES</b> <input type="checkbox"/> Otras áreas terrestres	Atributos específicos	Denominación

<b>Código Seguro De Verificación:</b>	TP6zbRCB6h6qmKVx8agLkw==	<b>Estado</b>	<b>Fecha y hora</b>	
<b>Firmado Por</b>	Josefa Ganformina Dorantes	Firmado	07/03/2022 10:41:03	
<b>Observaciones</b>	DILIGENCIA. Para hacer constar que este documento ha sido APROBADO INICIALMENTE por el Pleno de este Ayuntamiento, en sesión celebrada el día 23 de febrero de 2022. LA SECRETARIA ACCIDENTAL.	<b>Página</b>	1525/2041	
<b>Url De Verificación</b>	<a href="https://portal.dipusevilla.es/vfirmaAytos/code/TP6zbRCB6h6qmKVx8agLkw==">https://portal.dipusevilla.es/vfirmaAytos/code/TP6zbRCB6h6qmKVx8agLkw==</a>			

<b>JUNTA DE ANDALUCÍA</b>	<b>FORMULARIO DE DATOS PARA SU INCORPORACIÓN AL INVENTARIO ANDALUZ DE INSTALACIONES DEPORTIVAS</b>	<b>ANEXO II</b>
		Rev. 04
	<b>4. DATOS DE LOS ESPACIOS DEPORTIVOS</b>	Hoja 7 de 8

#### 4.4.2. ÁREAS AÉREAS

<b>1. VUELOS</b> <input type="checkbox"/> Zona de vuelo a motor <input type="checkbox"/> Zona de vuelo aerostático <input type="checkbox"/> Zona de vuelo sin motor	Atributos específicos	Coord. despegue <input type="checkbox"/> Rampa despegue Coord. aterrizaje Sup. aterrizaje (m <sup>2</sup> ) Longitud máx. (m) <input type="checkbox"/> Señalización
<b>2. PARACAIDISMO</b> <input type="checkbox"/> Zona de paracaidismo	Atributos específicos	<input type="checkbox"/> Señalización Sup. aterrizaje (m <sup>2</sup> )
<b>3. COLOMBÓDROMO</b> <input type="checkbox"/> Campo de entrenamiento	Atributos específicos	Radio (m) <input type="checkbox"/> Sistemas audiovisuales
<b>4. OTRAS ÁREAS AÉREAS</b> <input type="checkbox"/> Otras áreas aéreas	Atributos específicos	Denominación

<b>Código Seguro De Verificación:</b>	TP6zbRCB6h6qmKVx8agLkw==	<b>Estado</b>	<b>Fecha y hora</b>	
<b>Firmado Por</b>	Josefa Ganformina Dorantes	Firmado	07/03/2022 10:41:03	
<b>Observaciones</b>	DILIGENCIA. Para hacer constar que este documento ha sido APROBADO INICIALMENTE por el Pleno de este Ayuntamiento, en sesión celebrada el día 23 de febrero de 2022. LA SECRETARIA ACCIDENTAL.	<b>Página</b>	1526/2041	
<b>Url De Verificación</b>	<a href="https://portal.dipusevilla.es/vfirmaAytos/code/TP6zbRCB6h6qmKVx8agLkw==">https://portal.dipusevilla.es/vfirmaAytos/code/TP6zbRCB6h6qmKVx8agLkw==</a>			

<b>JUNTA DE ANDALUCÍA</b>	<b>FORMULARIO DE DATOS PARA SU INCORPORACIÓN AL INVENTARIO ANDALUZ DE INSTALACIONES DEPORTIVAS</b>	<b>ANEXO II</b>
		Rev. 04
	<b>4. DATOS DE LOS ESPACIOS DEPORTIVOS</b>	Hoja 8 de 8

#### 4.4.3. AREAS ACUÁTICAS

<b>1. VELA</b> <input type="checkbox"/> Zona acuática de vela	Atributos específicos	<input type="checkbox"/> Señalización
<b>2. BARRANCOS</b> <input type="checkbox"/> Itinerario en barranco	Atributos específicos	Denominación <input type="checkbox"/> Rápeles Desnivel (m) <input type="checkbox"/> Señalización Longitud (m) <input type="checkbox"/> Sifones <input type="checkbox"/> Caudal permanente de agua <input type="checkbox"/> Equipadas
<b>3. ACTIVIDADES A MOTOR</b> <input type="checkbox"/> Zona acuática de actividades a motor	Atributos específicos	<input type="checkbox"/> Señalización
<b>4. ACTIVIDAD SUBACUÁTICA</b> (se pueden desarrollar en lagos, presas, embalses, ríos y mar) <input type="checkbox"/> Zona de pesca submarina <input type="checkbox"/> Zona de inmersión <input type="checkbox"/> Otras zonas de actividades subacuáticas	Atributos específicos	<input type="checkbox"/> Señalización
<b>5. SURF</b> <input type="checkbox"/> Zona de surf	Atributos específicos	<input type="checkbox"/> Señalización
<b>6. ESQUÍ ACUÁTICO</b> <input type="checkbox"/> Zona de esquí acuático	Atributos específicos	<input type="checkbox"/> Señalización Longitud (m)
<b>7. REMO Y PIRAGÜISMO</b> <input type="checkbox"/> Remo en aguas tranquilas <input type="checkbox"/> Piragüismo en aguas tranquilas <input type="checkbox"/> Piragüismo en aguas bravas	Atributos específicos	<input type="checkbox"/> Señalización Longitud (m)
<b>8. OTRAS ÁREAS ACUÁTICAS</b> <input type="checkbox"/> Otras áreas acuáticas	Atributos específicos	Denominación

#### 4.4.4. OBSERVACIONES

--


<b>Código Seguro De Verificación:</b>	TP6zbRCB6h6qmKVx8agLkw==	<b>Estado</b>	Firmado
<b>Firmado Por</b>	Josefa Ganformina Dorantes	<b>Fecha y hora</b>	07/03/2022 10:41:03
<b>Observaciones</b>	DILIGENCIA. Para hacer constar que este documento ha sido APROBADO INICIALMENTE por el Pleno de este Ayuntamiento, en sesión celebrada el día 23 de febrero de 2022. LA SECRETARIA ACCIDENTAL.	<b>Página</b>	1527/2041
<b>Url De Verificación</b>	<a href="https://portal.dipusevilla.es/vfirmaAytos/code/TP6zbRCB6h6qmKVx8agLkw==">https://portal.dipusevilla.es/vfirmaAytos/code/TP6zbRCB6h6qmKVx8agLkw==</a>		



<b>JUNTA DE ANDALUCÍA</b>	<b>FORMULARIO DE DATOS PARA SU INCORPORACIÓN AL INVENTARIO ANDALUZ DE INSTALACIONES DEPORTIVAS</b>	<b>ANEXO II</b>
		Rev. 04
	<b>4. DATOS DE LOS ESPACIOS DEPORTIVOS</b>	Hoja 1 de 8

**4.1. ATRIBUTOS GENERALES (a rellenar por cada espacio deportivo)**

<b>1. CLASE DE ESPACIO DEPORTIVO</b>  <b>ESPACIO CONVENCIONAL</b>		<b>2. ACTIVIDAD DEPORTIVA PRINCIPAL</b>  <b>FÚTBOL</b>		<b>3. OTRAS ACTIVIDADES</b>	
<b>4. CERRAMIENTO</b> <input checked="" type="checkbox"/> Espacio abierto <input checked="" type="checkbox"/> Aire libre (no dispone de cubierta) <input type="checkbox"/> Cerramiento estacional (temporadas) <input type="checkbox"/> Sólo cubierto (con abertura lateral) <input type="checkbox"/> Recinto cerrado <input type="checkbox"/> Cerrado fijo (cerramiento tradicional) <input type="checkbox"/> Cubierta móvil <input type="checkbox"/> Cerramiento textil		<b>5. ESTADO DE USO</b> <input checked="" type="checkbox"/> En uso <input checked="" type="checkbox"/> Normal <input type="checkbox"/> Estacional <input type="checkbox"/> Fuera de uso <input type="checkbox"/> En construcción <input type="checkbox"/> En remodelación <input type="checkbox"/> Fuera de uso		<b>6. ILUMINACIÓN (USO NOCTURNO)</b> <input checked="" type="checkbox"/> Permite el uso <input checked="" type="checkbox"/> Permite competición <input checked="" type="checkbox"/> Permite entrenamientos <input type="checkbox"/> No permite el uso nocturno <input type="checkbox"/> No hay iluminación <input type="checkbox"/> Es parcial o insuficiente	
<b>7. PAVIMENTO</b> (sobre el que se desarrolla la actividad deportiva) <input type="checkbox"/> Natural. <input type="checkbox"/> Madera. <input checked="" type="checkbox"/> Hierba artificial. Con caucho (caucho o similar) <input type="checkbox"/> Sintéticos. <input type="checkbox"/> Metálicos. <input type="checkbox"/> Hormigones y aglomerados. <input type="checkbox"/> Baldosas y similar. <input type="checkbox"/> Otros pavimentos.			<b>8. CONSERVACIÓN DEL PAVIMENTO</b> <input checked="" type="checkbox"/> Permite la práctica deportiva <input checked="" type="checkbox"/> Bueno <input type="checkbox"/> Regular <input type="checkbox"/> No permite la práctica deportiva <input type="checkbox"/> Mal estado <input type="checkbox"/> Inservible		
<b>9. AÑO CONSTRUCCIÓN</b> 2017	<b>10. AÑO REMODELACIÓN</b>	<b>11. ALTURA LIBRE</b> metros	<b>14. BAJA</b> <input type="checkbox"/> El espacio deportivo es BAJA      Fecha de baja:		
<b>12. SISTEMA DE CALEFACCIÓN</b> <input type="checkbox"/> Posee sistema de calefacción		<b>13. SISTEMA DE CLIMATIZACIÓN</b> <input type="checkbox"/> Posee sistema de		Motivo:	
<b>15. OBSERVACIONES</b>					

<b>Código Seguro De Verificación:</b>	TP6zbRCB6h6qmKVx8agLkw==	<b>Estado</b>	<b>Fecha y hora</b>		
<b>Firmado Por</b>	Josefa Ganformina Dorantes	Firmado	07/03/2022 10:41:03		
<b>Observaciones</b>	DILIGENCIA. Para hacer constar que este documento ha sido APROBADO INICIALMENTE por el Pleno de este Ayuntamiento, en sesión celebrada el día 23 de febrero de 2022. LA SECRETARIA ACCIDENTAL.		<b>Página</b>		1528/2041
<b>Url De Verificación</b>	<a href="https://portal.dipusevilla.es/vfirmaAytos/code/TP6zbRCB6h6qmKVx8agLkw==">https://portal.dipusevilla.es/vfirmaAytos/code/TP6zbRCB6h6qmKVx8agLkw==</a>				



<b>JUNTA DE ANDALUCIA</b>	<b>FORMULARIO DE DATOS PARA SU INCORPORACIÓN AL INVENTARIO ANDALUZ DE INSTALACIONES DEPORTIVAS</b>	<b>ANEXO II</b>
		Rev. 04
	<b>4. DATOS DE LOS ESPACIOS DEPORTIVOS</b>	Hoja 2 de 8

#### 4.2. ESPACIOS CONVENCIONALES Y SUS ATRIBUTOS ESPECÍFICOS


<b>1. PISTAS POLIDEPORTIVAS</b>	<input type="checkbox"/> Pista polideportiva de 400 m <sup>2</sup> hasta 800 m <sup>2</sup> de superficie. <input type="checkbox"/> Pista polideportiva de 800 m <sup>2</sup> hasta 1000 m <sup>2</sup> de superficie. <input type="checkbox"/> Pista polideportiva de 1000 m <sup>2</sup> o mayor superficie.	<b>2. PISTAS ESPECIALIZADAS Y OTRAS PISTAS</b>	<input type="checkbox"/> Pista de tenis (Sup. ≥400 m <sup>2</sup> ) <input type="checkbox"/> Pista de hielo (Sup. ≥400 m <sup>2</sup> ) <input type="checkbox"/> Pista de petanca (Sup. ≥20 m <sup>2</sup> ) <input type="checkbox"/> Otras pistas (Sup. ≥400 m <sup>2</sup> ) <input type="checkbox"/> Otras pistas (Sup. <400 m <sup>2</sup> )	Atributos específicos	Largo (m): Ancho (m): Superficie (m <sup>2</sup> ): Orientación eje longitudinal:
<b>1. PISTAS POLIDEPORTIVAS CON FRONTÓN</b>	<input type="checkbox"/> Pista polideportiva de 400 m <sup>2</sup> hasta 800 m <sup>2</sup> con frontón. <input type="checkbox"/> Pista polideportiva de 800 m <sup>2</sup> hasta 1000 m <sup>2</sup> con frontón. <input type="checkbox"/> Pista polideportiva de 800 m <sup>2</sup> o mayor superficie con frontón.	<b>2. FRONTONES Y OTRAS PISTAS DE PARED</b>	<input type="checkbox"/> Frontón (Sup. ≥200 m <sup>2</sup> ) <input type="checkbox"/> Padel (Sup. ≥150 m <sup>2</sup> ) <input type="checkbox"/> Squash (Sup. ≥50 m <sup>2</sup> ) <input type="checkbox"/> Trinquete (Sup. ≥200 m <sup>2</sup> ) <input type="checkbox"/> Otras pistas (Sup. ≥400 m <sup>2</sup> ) <input type="checkbox"/> Otras pistas (Sup. <400 m <sup>2</sup> )	Atributos específicos	Largo (m): Ancho (m): Altura pared (m): Superficie (m <sup>2</sup> ): Número de paredes: Orientación eje longitudinal:
<b>1. CAMPOS POLIDEPORTIVOS</b>	<input type="checkbox"/> Campo polideportivo de 2000 m <sup>2</sup> hasta 4000 m <sup>2</sup> de superficie. <input type="checkbox"/> Campo polideportivo de 4000 m <sup>2</sup> hasta 8000 m <sup>2</sup> de superficie. <input type="checkbox"/> Campo polideportivo de 8000 m <sup>2</sup> o mayor superficie	<b>2. CAMPOS ESPECIALIZADOS Y OTROS CAMPOS</b>	<input type="checkbox"/> Campo de fútbol (sup. mín. 4000 m <sup>2</sup> ) <input type="checkbox"/> Campo de fútbol-7 (sup. mín. 1500 m <sup>2</sup> ) <input type="checkbox"/> Campo de rugby (sup. mín. 4000 m <sup>2</sup> ) <input type="checkbox"/> Campo de hockey (sup. mín. 4000 m <sup>2</sup> ) <input type="checkbox"/> Campo de béisbol (sup. mín. 4000 m <sup>2</sup> ) <input type="checkbox"/> Campo de softbol (sup. mín. 1500 m <sup>2</sup> ) <input type="checkbox"/> Zona de lanzamiento de atletismo (campo interior pista de atletismo, mín. 2000 m <sup>2</sup> ) <input type="checkbox"/> Otros campos (sup. ≥2000 m <sup>2</sup> ) <input checked="" type="checkbox"/> Otros campos (sup. <2000 m <sup>2</sup> )	Atributos específicos	Tipo de Césped <input type="checkbox"/> Natural <input checked="" type="checkbox"/> Artificial Largo (m): 28 Ancho (m): 17 Superficie (m <sup>2</sup> ): 476 Superficie regable: Orientación eje longitudinal: SURESTE
<b>1. ESPACIOS LONGITUDINALES DE ATLETISMO</b>	<input type="checkbox"/> Pista de atletismo de 400 m. <input type="checkbox"/> Pista de atletismo de 300 m. <input type="checkbox"/> Pista de atletismo de 200 m. <input type="checkbox"/> Otras pistas atletismo, mín. de 100 m. <input type="checkbox"/> Recta carreras de atletismo (mín. 50m). <input type="checkbox"/> Recta de saltos: longitud, triple y pértiga (mínimo 40 m). <input type="checkbox"/> Zona de salto de altura (mínimo 40 m).	<b>2. OTROS ESPACIOS LONGITUDINALES</b>	<input type="checkbox"/> Velódromo (Sup. <200 m). <input type="checkbox"/> Patinódromo (Sup. <200 m). <input type="checkbox"/> Anillo de hielo (Sup. <200 m). <input type="checkbox"/> Otros espacios longitudinales (Sup. ≥100m).	Atributos específicos	Largo (m): Ancho (m): Superficie (m <sup>2</sup> ): Número de calles: Orientación eje longitudinal:
<b>1. VASOS DEPORTIVOS</b>	<input type="checkbox"/> Vaso deportivo de 25 m. <input type="checkbox"/> Vaso deportivo de 33 m. <input type="checkbox"/> Vaso deportivo de 50 m.	<b>2. OTROS VASOS</b>	<input type="checkbox"/> Vaso de enseñanza. <input type="checkbox"/> Vaso recreativo. <input type="checkbox"/> Vaso hidromasaje. <input type="checkbox"/> Vaso de chapoteo. <input type="checkbox"/> Otros vasos (Sup. ≥50 m <sup>2</sup> ). <input type="checkbox"/> Otros vasos (Sup. <50 m <sup>2</sup> ).	Atributos específicos	Largo (m): Ancho (m): Profundidad máxima (m): Profundidad mínima (m): Pendiente del suelo: Número de calles: Superficie (m <sup>2</sup> ): <b>Rebosadero del vaso:</b> <b>Accesibilidad al vaso:</b> Orientación eje longitudinal: <b>Pavimento recinto vasos:</b> Sistema calentamiento agua: Fuente de energía: Sistema tratamiento agua:
<b>6. SALAS</b> (recinto cerrado sin los requerimientos dimensionales de las pistas, por lo que pueden ser irregulares o incluso tener columnas, etc...)					

<b>Código Seguro De Verificación:</b>	TP6zbRCB6h6qmKVx8agLkw==	<b>Estado</b>	<b>Fecha y hora</b>
<b>Firmado Por</b>	Josefa Ganformina Dorantes	Firmado	07/03/2022 10:41:03
<b>Observaciones</b>	DILIGENCIA. Para hacer constar que este documento ha sido APROBADO INICIALMENTE por el Pleno de este Ayuntamiento, en sesión celebrada el día 23 de febrero de 2022. LA SECRETARIA ACCIDENTAL.	<b>Página</b>	1529/2041
<b>Url De Verificación</b>	<a href="https://portal.dipusevilla.es/vfirmaAytos/code/TP6zbRCB6h6qmKVx8agLkw==">https://portal.dipusevilla.es/vfirmaAytos/code/TP6zbRCB6h6qmKVx8agLkw==</a>		



<b>JUNTA DE ANDALUCIA</b>	<b>FORMULARIO DE DATOS PARA SU INCORPORACIÓN AL INVENTARIO ANDALUZ DE INSTALACIONES DEPORTIVAS</b>	<b>ANEXO II</b>
		Rev. 04
	<b>4. DATOS DE LOS ESPACIOS DEPORTIVOS</b>	Hoja 3 de 8

1. SALAS POLIVALENTES	<input type="checkbox"/> Sala polivalente de 100 hasta 200 m <sup>2</sup> <input type="checkbox"/> Sala polivalente de 200 hasta 300 m <sup>2</sup> <input type="checkbox"/> Sala polivalente de 300 a mayor sup.	2. SALAS ESPECIALIZADAS Y OTRAS SALAS	<input type="checkbox"/> Sala equipada. <input type="checkbox"/> Sala de artes marciales. <input type="checkbox"/> Sala de esgrima. <input type="checkbox"/> Sala de tiro con arco. <input type="checkbox"/> Sala de tiro de precisión. <input type="checkbox"/> Sala especializada. <input type="checkbox"/> Otras salas (Sup. <50 m <sup>2</sup> ). <input type="checkbox"/> Otras salas (Sup. ≥ 50 m <sup>2</sup> ).	Atributos específicos	Largo (m): Ancho (m): Superficie (m <sup>2</sup> ): Altura de la sala: Orientación eje longitudinal:
<b>7. OBSERVACIONES</b>					

<b>Código Seguro De Verificación:</b>	TP6zbRCB6h6qmKVx8agLkw==	<b>Estado</b>	<b>Fecha y hora</b>	
<b>Firmado Por</b>	Josefa Ganformina Dorantes	Firmado	07/03/2022 10:41:03	
<b>Observaciones</b>	DILIGENCIA. Para hacer constar que este documento ha sido APROBADO INICIALMENTE por el Pleno de este Ayuntamiento, en sesión celebrada el día 23 de febrero de 2022. LA SECRETARIA ACCIDENTAL.	<b>Página</b>	1530/2041	
<b>Url De Verificación</b>	<a href="https://portal.dipusevilla.es/vfirmaAytos/code/TP6zbRCB6h6qmKVx8agLkw==">https://portal.dipusevilla.es/vfirmaAytos/code/TP6zbRCB6h6qmKVx8agLkw==</a>			

<b>JUNTA DE ANDALUCÍA</b>	<b>FORMULARIO DE DATOS PARA SU INCORPORACIÓN AL INVENTARIO ANDALUZ DE INSTALACIONES DEPORTIVAS</b>	<b>ANEXO II</b>
		Rev. 04
	<b>4. DATOS DE LOS ESPACIOS DEPORTIVOS</b>	Hoja 4 de 8

#### 4.3. ESPACIOS SINGULARES Y SUS ATRIBUTOS ESPECÍFICOS


<b>CAMPO DE JUEGO</b>	<input type="checkbox"/> Campos de golf (al menos 9 hoyos, de par 3,4 o 5). <input type="checkbox"/> Pitch and putt. <input type="checkbox"/> Campo de golf rústico. <input type="checkbox"/> Otros campos de golf.	<b>ZONA DE PRÁCTICAS</b>	<input type="checkbox"/> Campo de prácticas. <input type="checkbox"/> Zona de <i>approach</i> . <input type="checkbox"/> Zona de pateo (patting-green).	<b>Atributos específicos</b>	Número de hoyos Longitud (m) Par del campo Superficie (m <sup>2</sup> ) Superficie Regable (m <sup>2</sup> ):
	<b>2. CIRCUITOS DE MOTOR</b> <input type="checkbox"/> Circuito de velocidad (L ≥ 2000 m) <input type="checkbox"/> Circuito de karts (L ≥ 200 m) <input type="checkbox"/> Circuito de motocross (L ≥ 500 m) <input type="checkbox"/> Otros circuitos de motor			<b>Atributos específicos</b>	Longitud del recorrido (m) Nº curvas derecha e izquierda: / Anchura de la pista (m) Parrilla de salida/nº pilotos /
	<b>3. CIRCUITO DE CARRERA A PIE</b> Circuito de carrera a pie. <input type="checkbox"/>			<b>Atributos específicos</b>	Longitud del recorrido (m) Estaciones de ejercicio.
	<b>4. CIRCUITO DE BICICLETA</b> <input type="checkbox"/> Circuito de bicicleta (circuito cerrado). <input type="checkbox"/> Carril-bici.			<b>Atributos específicos</b>	Longitud del tramo (m) Longitud total (m)
	<b>5. CANAL DE REMO Y PIRAGÜISMO</b> <input type="checkbox"/> Canal aguas tranquilas. <input type="checkbox"/> Canal aguas bravas.			<b>Atributos específicos</b>	Longitud del tramo (m) Profundidad (m) Nº calles Desnivel
	<b>6. ZONAS DE DEPORTE DE INVIERNO</b> <input type="checkbox"/> Trampolín de saltos. <input type="checkbox"/> Pista de esquí. <input type="checkbox"/> Pista de esquí de fondo. <input type="checkbox"/> Parque de snowboard. <input type="checkbox"/> Circuito de fondo y tiro. <input type="checkbox"/> Otras zonas.			<b>Atributos específicos</b>	Altura (m) –solo para trampolín-Desnivel Dificultad –solo para esquí- Longitud (m) <input type="checkbox"/> Nieve artificial Denominación pista
	<b>7. ESPACIOS DE HÍPICA</b> <input type="checkbox"/> Pista de carreras hípicas. <input type="checkbox"/> Pista de concurso. <input type="checkbox"/> Picadero. <input type="checkbox"/> Pista de ensayo. <input type="checkbox"/> Pista de saltos. <input type="checkbox"/> Campo de polo. <input type="checkbox"/> Otras pistas.			<b>Atributos específicos</b>	Longitud (m) Ancho (m) Superficie (m <sup>2</sup> )
	<b>8. ESTRUCTURAS ARTIFICIALES DE ESCALADA</b> Estructuras artificiales construidas para la práctica de deportes de montaña y escalada. Las zonas naturales equipadas para esta actividad se consideran áreas de actividad. <input type="checkbox"/> Muro de escalada. <input type="checkbox"/> Bulder (altura menor a 3 m).			<b>Atributos específicos</b>	Altura máxima (m) Superficie de escalada (m <sup>2</sup> ) <input type="checkbox"/> Presas Material
	<b>9. PISTAS DE MONOPATÍN Y PATÍN LÍNEA</b> <input type="checkbox"/> Pista monopatín y patín en línea. <input type="checkbox"/> Circuito monopatín y patín en línea. <input type="checkbox"/> Campo monopatín y patín en línea (skate park...).			<b>Atributos específicos</b>	Longitud –solo circuitos- <input type="checkbox"/> Estructura en U (half pipe) Superficie (m <sup>2</sup> )
	<b>10. PISTAS DE MODELISMO</b> <input type="checkbox"/> Circuito de automodelismo. <input type="checkbox"/> Campo de aeromodelismo. <input type="checkbox"/> Otras zonas de modalismo.			<b>Atributos específicos</b>	Longitud (m) Diámetro (si es circular): (m) Ancho (m)

<b>Código Seguro De Verificación:</b>	TP6zbRCB6h6qmKVx8agLkw==	<b>Estado</b>	Firmado
<b>Firmado Por</b>	Josefa Ganfornina Dorantes	<b>Fecha y hora</b>	07/03/2022 10:41:03
<b>Observaciones</b>	DILIGENCIA. Para hacer constar que este documento ha sido APROBADO INICIALMENTE por el Pleno de este Ayuntamiento, en sesión celebrada el día 23 de febrero de 2022. LA SECRETARÍA ACCIDENTAL.	<b>Página</b>	1531/2041
<b>Url De Verificación</b>	<a href="https://portal.dipusevilla.es/vfirmaAytos/code/TP6zbRCB6h6qmKVx8agLkw==">https://portal.dipusevilla.es/vfirmaAytos/code/TP6zbRCB6h6qmKVx8agLkw==</a>		



<b>JUNTA DE ANDALUCÍA</b>	<b>FORMULARIO DE DATOS PARA SU INCORPORACIÓN AL INVENTARIO ANDALUZ DE INSTALACIONES DEPORTIVAS</b>	<b>ANEXO II</b>
		Rev. 04
	<b>4. DATOS DE LOS ESPACIOS DEPORTIVOS</b>	Hoja 5 de 8

<b>11. CAMPOS DE TIRO</b> <input type="checkbox"/> Campo de tiro vuelo. <input type="checkbox"/> Campo de tiro de precisión. <input type="checkbox"/> Campo de tiro al plato. <input type="checkbox"/> Campo de tiro con arco. <input type="checkbox"/> Otros campos de tiro.	Atributos específicos	Longitud (m) Superficie (m <sup>2</sup> ) Nº de puestos
<b>12. ZONAS DE JUEGOS POPULARES O/Y TRADICIONALES</b> <input type="checkbox"/> Pista calva. <input type="checkbox"/> Pista de tanga. <input type="checkbox"/> Pista de lanzamiento de barra castellana. <input type="checkbox"/> Pista de lanzamiento de barra aragonesa. <input type="checkbox"/> Corro de lucha. <input type="checkbox"/> Carril de Bolos Huertanos. <input type="checkbox"/> Campo de bolos Cartagenero. <input type="checkbox"/> Bolera. <input type="checkbox"/> Campo de billar romano. <input type="checkbox"/> Campo de llave (chave). <input type="checkbox"/> Otras zonas de juegos populares. Indicar:	Atributos específicos	Largo (m) Ancho (m) Superficie (m <sup>2</sup> ) Diámetro (en el caso de que sean circulares) (m)
<b>13. OTROS ESPACIOS SINGULARES</b> <input type="checkbox"/> Campo de minigolf. <input type="checkbox"/> Pista de bowling. <input type="checkbox"/> Campo de casting. <input type="checkbox"/> Remo en banco fijo (con balsa). <input type="checkbox"/> Otros espacios singulares. Indicar:	Atributos específicos	Superficie (m <sup>2</sup> ) Nº de puestos
<b>14. OBSERVACIONES</b>		


<b>Código Seguro De Verificación:</b>	TP6zbRCB6h6qmKVx8agLkw==	<b>Estado</b>	<b>Fecha y hora</b>	
<b>Firmado Por</b>	Josefa Ganformina Dorantes	Firmado	07/03/2022 10:41:03	
<b>Observaciones</b>	DILIGENCIA. Para hacer constar que este documento ha sido APROBADO INICIALMENTE por el Pleno de este Ayuntamiento, en sesión celebrada el día 23 de febrero de 2022. LA SECRETARIA ACCIDENTAL.	<b>Página</b>	1532/2041	
<b>Url De Verificación</b>	<a href="https://portal.dipusevilla.es/vfirmaAytos/code/TP6zbRCB6h6qmKVx8agLkw==">https://portal.dipusevilla.es/vfirmaAytos/code/TP6zbRCB6h6qmKVx8agLkw==</a>			

<b>JUNTA DE ANDALUCÍA</b>	<b>FORMULARIO DE DATOS PARA SU INCORPORACIÓN AL INVENTARIO ANDALUZ DE INSTALACIONES DEPORTIVAS</b>	<b>ANEXO II</b>
		Rev. 04
	<b>4. DATOS DE LOS ESPACIOS DEPORTIVOS</b>	Hoja 6 de 8

#### 4.4. ÁREAS DE ACTIVIDAD Y SUS ATRIBUTOS ESPECÍFICOS

##### 4.4.1. ÁREAS TERRESTRES


<b>1. ESCALADA</b> <input type="checkbox"/> Zona de escalada	Atributos específicos	Desnivel (altura en metros): Número de vías: <input type="checkbox"/> Señalización <input type="checkbox"/> Equipadas
<b>2. VÍAS FERRATAS</b> (recorrido por espacios rocosos con elementos de progresión) <input type="checkbox"/> Vía ferrata	Atributos específicos	Desnivel (m) <input type="checkbox"/> Señalización <input type="checkbox"/> Equipadas
<b>3. RUTA ECUESTRE</b> <input type="checkbox"/> Ruta ecuestre	Atributos específicos	Longitud (m) <input type="checkbox"/> Señalización
<b>4. CAMPO DE RECORRIDO DE TIRO Y DE CAZA</b> (cotos de caza) <input type="checkbox"/> Campo de tiro y caza	Atributos específicos	Superficie (m <sup>2</sup> )
<b>5. CAVIDADES</b> <input type="checkbox"/> Simas <input type="checkbox"/> Cuevas	Atributos específicos	Desnivel <input type="checkbox"/> Turísticas Longitud (m) <input type="checkbox"/> Mapa topográfico <input type="checkbox"/> Tramos subacuáticos
<b>6. VÍAS VERDES Y CAMINOS NATURALES</b> <input type="checkbox"/> Vía verde <input type="checkbox"/> Camino de siga <input type="checkbox"/> Otros caminos naturales (históricos, cañadas, rural, etc...)	Atributos específicos	Longitud del tramo principal (m) <input type="checkbox"/> Señalización
<b>7. SENDEROS</b> (GR, PR, locales, urbanos, etc...) <input type="checkbox"/> Gran recorrido (GR) <input type="checkbox"/> Pequeño recorrido (PR) <input type="checkbox"/> Sendero Local (SL) <input type="checkbox"/> Sendero Urbano (SU)	Atributos específicos	Longitud del tramo municipal (m)
<b>8. ACTIVIDAD FÍSICO-DEPORTIVA EN PLAYAS Y RÍOS</b> <input type="checkbox"/> Playas naturales <input type="checkbox"/> Playas artificiales <input type="checkbox"/> Ríos y lagos	Atributos específicos	<input type="checkbox"/> Límite de la zona de baño recomendada <input type="checkbox"/> Equipamientos para juegos deportivos <input type="checkbox"/> Zona delimitada de varada
<b>9. ITINERARIOS DE BICICLETAS DE MONTAÑA</b> <input type="checkbox"/> Itinerario de bicicleta de montaña	Atributos específicos	Longitud (m) <input type="checkbox"/> Señalización
<b>10. OTRAS ÁREAS TERRESTRES</b> <input type="checkbox"/> Otras áreas terrestres	Atributos específicos	Denominación

<b>Código Seguro De Verificación:</b>	TP6zbRCB6h6qmKVx8agLkw==	<b>Estado</b>	<b>Fecha y hora</b>	
<b>Firmado Por</b>	Josefa Ganformina Dorantes	Firmado	07/03/2022 10:41:03	
<b>Observaciones</b>	DILIGENCIA. Para hacer constar que este documento ha sido APROBADO INICIALMENTE por el Pleno de este Ayuntamiento, en sesión celebrada el día 23 de febrero de 2022. LA SECRETARÍA ACCIDENTAL.	<b>Página</b>	1533/2041	
<b>Url De Verificación</b>	<a href="https://portal.dipusevilla.es/vfirmaAytos/code/TP6zbRCB6h6qmKVx8agLkw==">https://portal.dipusevilla.es/vfirmaAytos/code/TP6zbRCB6h6qmKVx8agLkw==</a>			

<b>JUNTA DE ANDALUCÍA</b>	<b>FORMULARIO DE DATOS PARA SU INCORPORACIÓN AL INVENTARIO ANDALUZ DE INSTALACIONES DEPORTIVAS</b>	<b>ANEXO II</b>
		Rev. 04
	<b>4. DATOS DE LOS ESPACIOS DEPORTIVOS</b>	Hoja 7 de 8

#### 4.4.2. ÁREAS AÉREAS

<b>1. VUELOS</b> <input type="checkbox"/> Zona de vuelo a motor <input type="checkbox"/> Zona de vuelo aerostático <input type="checkbox"/> Zona de vuelo sin motor	Atributos específicos	Coord. despegue <input type="checkbox"/> Rampa despegue Coord. aterrizaje Sup. aterrizaje (m <sup>2</sup> ) Longitud máx. (m) <input type="checkbox"/> Señalización
<b>2. PARACAIDISMO</b> <input type="checkbox"/> Zona de paracaidismo	Atributos específicos	<input type="checkbox"/> Señalización Sup. aterrizaje (m <sup>2</sup> )
<b>3. COLOMBÓDROMO</b> <input type="checkbox"/> Campo de entrenamiento	Atributos específicos	Radio (m) <input type="checkbox"/> Sistemas audiovisuales
<b>4. OTRAS ÁREAS AÉREAS</b> <input type="checkbox"/> Otras áreas aéreas	Atributos específicos	Denominación

<b>Código Seguro De Verificación:</b>	TP6zbRCB6h6qmKVx8agLkw==	<b>Estado</b>	<b>Fecha y hora</b>	
<b>Firmado Por</b>	Josefa Ganformina Dorantes	Firmado	07/03/2022 10:41:03	
<b>Observaciones</b>	DILIGENCIA. Para hacer constar que este documento ha sido APROBADO INICIALMENTE por el Pleno de este Ayuntamiento, en sesión celebrada el día 23 de febrero de 2022. LA SECRETARIA ACCIDENTAL.	<b>Página</b>	1534/2041	
<b>Url De Verificación</b>	<a href="https://portal.dipusevilla.es/vfirmaAytos/code/TP6zbRCB6h6qmKVx8agLkw==">https://portal.dipusevilla.es/vfirmaAytos/code/TP6zbRCB6h6qmKVx8agLkw==</a>			

<b>JUNTA DE ANDALUCÍA</b>	<b>FORMULARIO DE DATOS PARA SU INCORPORACIÓN AL INVENTARIO ANDALUZ DE INSTALACIONES DEPORTIVAS</b>	<b>ANEXO II</b>
		Rev. 04
	<b>4. DATOS DE LOS ESPACIOS DEPORTIVOS</b>	Hoja 8 de 8

#### 4.4.3. AREAS ACUÁTICAS

<b>1. VELA</b> <input type="checkbox"/> Zona acuática de vela	Atributos específicos	<input type="checkbox"/> Señalización
<b>2. BARRANCOS</b> <input type="checkbox"/> Itinerario en barranco	Atributos específicos	Denominación <input type="checkbox"/> Rápeles Desnivel (m) <input type="checkbox"/> Señalización Longitud (m) <input type="checkbox"/> Sifones <input type="checkbox"/> Caudal permanente de agua <input type="checkbox"/> Equipadas
<b>3. ACTIVIDADES A MOTOR</b> <input type="checkbox"/> Zona acuática de actividades a motor	Atributos específicos	<input type="checkbox"/> Señalización
<b>4. ACTIVIDAD SUBACUÁTICA</b> (se pueden desarrollar en lagos, presas, embalses, ríos y mar) <input type="checkbox"/> Zona de pesca submarina <input type="checkbox"/> Zona de inmersión <input type="checkbox"/> Otras zonas de actividades subacuáticas	Atributos específicos	<input type="checkbox"/> Señalización
<b>5. SURF</b> <input type="checkbox"/> Zona de surf	Atributos específicos	<input type="checkbox"/> Señalización
<b>6. ESQUÍ ACUÁTICO</b> <input type="checkbox"/> Zona de esquí acuático	Atributos específicos	<input type="checkbox"/> Señalización Longitud (m)
<b>7. REMO Y PIRAGÜISMO</b> <input type="checkbox"/> Remo en aguas tranquilas <input type="checkbox"/> Piragüismo en aguas tranquilas <input type="checkbox"/> Piragüismo en aguas bravas	Atributos específicos	<input type="checkbox"/> Señalización Longitud (m)
<b>8. OTRAS ÁREAS ACUÁTICAS</b> <input type="checkbox"/> Otras áreas acuáticas	Atributos específicos	Denominación

#### 4.4.4. OBSERVACIONES

--	--


<b>Código Seguro De Verificación:</b>	TP6zbRCB6h6qmKVx8agLkw==	<b>Estado</b>	Fecha y hora
<b>Firmado Por</b>	Josefa Ganformina Dorantes	Firmado	07/03/2022 10:41:03
<b>Observaciones</b>	DILIGENCIA. Para hacer constar que este documento ha sido APROBADO INICIALMENTE por el Pleno de este Ayuntamiento, en sesión celebrada el día 23 de febrero de 2022. LA SECRETARIA ACCIDENTAL.	<b>Página</b>	1535/2041
<b>Url De Verificación</b>	<a href="https://portal.dipusevilla.es/vfirmaAytos/code/TP6zbRCB6h6qmKVx8agLkw==">https://portal.dipusevilla.es/vfirmaAytos/code/TP6zbRCB6h6qmKVx8agLkw==</a>		



<b>JUNTA DE ANDALUCÍA</b>	<b>FORMULARIO DE DATOS PARA SU INCORPORACIÓN AL INVENTARIO ANDALUZ DE INSTALACIONES DEPORTIVAS</b>	<b>ANEXO II</b>
		Rev. 04
	<b>4. DATOS DE LOS ESPACIOS DEPORTIVOS</b>	Hoja 1 de 8

**4.1. ATRIBUTOS GENERALES (a rellenar por cada espacio deportivo)**

<b>1. CLASE DE ESPACIO DEPORTIVO</b>		<b>2. ACTIVIDAD DEPORTIVA PRINCIPAL</b>		<b>3. OTRAS ACTIVIDADES</b>	
<b>ESPACIO CONVENCIONAL</b>		<b>FÚTBOL 7</b>			
<b>4. CERRAMIENTO</b> <input checked="" type="checkbox"/> Espacio abierto <input checked="" type="checkbox"/> Aire libre (no dispone de cubierta) <input type="checkbox"/> Cerramiento estacional (temporadas) <input type="checkbox"/> Sólo cubierto (con abertura lateral) <input type="checkbox"/> Recinto cerrado <input type="checkbox"/> Cerrado fijo (cerramiento tradicional) <input type="checkbox"/> Cubierta móvil <input type="checkbox"/> Cerramiento textil		<b>5. ESTADO DE USO</b> <input checked="" type="checkbox"/> En uso <input checked="" type="checkbox"/> Normal <input type="checkbox"/> Estacional <input type="checkbox"/> Fuera de uso <input type="checkbox"/> En construcción <input type="checkbox"/> En remodelación <input type="checkbox"/> Fuera de uso		<b>6. ILUMINACIÓN (USO NOCTURNO)</b> <input checked="" type="checkbox"/> Permite el uso <input checked="" type="checkbox"/> Permite competición <input checked="" type="checkbox"/> Permite entrenamientos <input type="checkbox"/> No permite el uso nocturno <input type="checkbox"/> No hay iluminación <input type="checkbox"/> Es parcial o insuficiente	
<b>7. PAVIMENTO</b> (sobre el que se desarrolla la actividad deportiva) <input type="checkbox"/> Natural. <input type="checkbox"/> Madera. <input checked="" type="checkbox"/> Hierba artificial. Con caucho (caucho o similar) <input type="checkbox"/> Sintéticos. <input type="checkbox"/> Metálicos. <input type="checkbox"/> Hormigones y aglomerados. <input type="checkbox"/> Baldosas y similar. <input type="checkbox"/> Otros pavimentos.			<b>8. CONSERVACIÓN DEL PAVIMENTO</b> <input checked="" type="checkbox"/> Permite la práctica deportiva <input checked="" type="checkbox"/> Bueno <input type="checkbox"/> Regular <input type="checkbox"/> No permite la práctica deportiva <input type="checkbox"/> Mal estado <input type="checkbox"/> Inservible		
<b>9. AÑO CONSTRUCCIÓN</b> 2017	<b>10. AÑO REMODELACIÓN</b>	<b>11. ALTURA LIBRE</b> metros		<b>14. BAJA</b>	
<b>12. SISTEMA DE CALEFACCIÓN</b> <input type="checkbox"/> Posee sistema de calefacción		<b>13. SISTEMA DE CLIMATIZACIÓN</b> <input type="checkbox"/> Posee sistema de		<input type="checkbox"/> El espacio deportivo es BAJA      Fecha de baja:	
<b>15. OBSERVACIONES</b>					

<b>Código Seguro De Verificación:</b>	TP6zbRcB6h6qmKVx8agLkw==	<b>Estado</b>	<b>Fecha y hora</b>		
<b>Firmado Por</b>	Josefa Ganformina Dorantes	Firmado	07/03/2022 10:41:03		
<b>Observaciones</b>	DILIGENCIA. Para hacer constar que este documento ha sido APROBADO INICIALMENTE por el Pleno de este Ayuntamiento, en sesión celebrada el día 23 de febrero de 2022. LA SECRETARIA ACCIDENTAL.		<b>Página</b>		1536/2041
<b>Url De Verificación</b>	<a href="https://portal.dipusevilla.es/vfirmaAytos/code/TP6zbRcB6h6qmKVx8agLkw==">https://portal.dipusevilla.es/vfirmaAytos/code/TP6zbRcB6h6qmKVx8agLkw==</a>				



<b>JUNTA DE ANDALUCÍA</b>	<b>FORMULARIO DE DATOS PARA SU INCORPORACIÓN AL INVENTARIO ANDALUZ DE INSTALACIONES DEPORTIVAS</b>	<b>ANEXO II</b>
		Rev. 04
	<b>4. DATOS DE LOS ESPACIOS DEPORTIVOS</b>	Hoja 2 de 8

#### 4.2. ESPACIOS CONVENCIONALES Y SUS ATRIBUTOS ESPECÍFICOS


<b>1. PISTAS POLIDEPORTIVAS</b>	<input type="checkbox"/> Pista polideportiva de 400 m <sup>2</sup> hasta 800 m <sup>2</sup> de superficie. <input type="checkbox"/> Pista polideportiva de 800 m <sup>2</sup> hasta 1000 m <sup>2</sup> de superficie. <input type="checkbox"/> Pista polideportiva de 1000 m <sup>2</sup> o mayor superficie.	<b>2. PISTAS ESPECIALIZADAS Y OTRAS PISTAS</b>	<input type="checkbox"/> Pista de tenis (Sup. ≥400 m <sup>2</sup> ) <input type="checkbox"/> Pista de hielo (Sup. ≥400 m <sup>2</sup> ) <input type="checkbox"/> Pista de petanca (Sup. ≥20 m <sup>2</sup> ) <input type="checkbox"/> Otras pistas (Sup. ≥400 m <sup>2</sup> ) <input type="checkbox"/> Otras pistas (Sup. <400 m <sup>2</sup> )	Atributos específicos	Largo (m): Ancho (m): Superficie (m <sup>2</sup> ): Orientación eje longitudinal:
<b>1. PISTAS POLIDEPORTIVAS CON FRONTÓN</b>	<input type="checkbox"/> Pista polideportiva de 400 m <sup>2</sup> hasta 800 m <sup>2</sup> con frontón. <input type="checkbox"/> Pista polideportiva de 800 m <sup>2</sup> hasta 1000 m <sup>2</sup> con frontón. <input type="checkbox"/> Pista polideportiva de 800 m <sup>2</sup> o mayor superficie con frontón.	<b>2. FRONTONES Y OTRAS PISTAS DE PARED</b>	<input type="checkbox"/> Frontón (Sup. ≥200 m <sup>2</sup> ) <input type="checkbox"/> Padel (Sup. ≥150 m <sup>2</sup> ) <input type="checkbox"/> Squash (Sup. ≥50 m <sup>2</sup> ) <input type="checkbox"/> Trinquete (Sup. ≥200 m <sup>2</sup> ) <input type="checkbox"/> Otras pistas (Sup. ≥400 m <sup>2</sup> ) <input type="checkbox"/> Otras pistas (Sup. <400 m <sup>2</sup> )	Atributos específicos	Largo (m): Ancho (m): Altura pared (m): Superficie (m <sup>2</sup> ): Número de paredes: Orientación eje longitudinal:
<b>1. CAMPOS POLIDEPORTIVOS</b>	<input type="checkbox"/> Campo polideportivo de 2000 m <sup>2</sup> hasta 4000 m <sup>2</sup> de superficie. <input type="checkbox"/> Campo polideportivo de 4000 m <sup>2</sup> hasta 8000 m <sup>2</sup> de superficie. <input type="checkbox"/> Campo polideportivo de 8000 m <sup>2</sup> o mayor superficie	<b>2. CAMPOS ESPECIALIZADOS Y OTROS CAMPOS</b>	<input type="checkbox"/> Campo de fútbol (sup. mín. 4000 m <sup>2</sup> ) <input checked="" type="checkbox"/> Campo de fútbol-7 (sup. mín. 1500 m <sup>2</sup> ) <input type="checkbox"/> Campo de rugby (sup. mín. 4000 m <sup>2</sup> ) <input type="checkbox"/> Campo de hockey (sup. mín. 4000 m <sup>2</sup> ) <input type="checkbox"/> Campo de béisbol (sup. mín. 4000 m <sup>2</sup> ) <input type="checkbox"/> Campo de softbol (sup. mín. 1500 m <sup>2</sup> ) <input type="checkbox"/> Zona de lanzamiento de atletismo (campo interior pista de atletismo, mín. 2000 m <sup>2</sup> ) <input type="checkbox"/> Otros campos (sup. ≥2000 m <sup>2</sup> ) <input type="checkbox"/> Otros campos (sup. <2000 m <sup>2</sup> )	Atributos específicos	Tipo de Césped <input type="checkbox"/> Natural <input checked="" type="checkbox"/> Artificial Largo (m): 50 Ancho (m): 30 Superficie (m <sup>2</sup> ): 1500 Superficie regable: Orientación eje longitudinal: SURESTE
<b>1. ESPACIOS LONGITUDINALES DE ATLETISMO</b>	<input type="checkbox"/> Pista de atletismo de 400 m. <input type="checkbox"/> Pista de atletismo de 300 m. <input type="checkbox"/> Pista de atletismo de 200 m. <input type="checkbox"/> Otras pistas atletismo, mín. de 100 m. <input type="checkbox"/> Recta carreras de atletismo (mín. 50m). <input type="checkbox"/> Recta de saltos: longitud, triple y pértiga (mínimo 40 m). <input type="checkbox"/> Zona de salto de altura (mínimo 40 m).	<b>2. OTROS ESPACIOS LONGITUDINALES</b>	<input type="checkbox"/> Velódromo (Sup. <200 m). <input type="checkbox"/> Patinódromo (Sup. <200 m). <input type="checkbox"/> Anillo de hielo (Sup. <200 m). <input type="checkbox"/> Otros espacios longitudinales (Sup. ≥100m).	Atributos específicos	Largo (m): Ancho (m): Superficie (m <sup>2</sup> ): Número de calles: Orientación eje longitudinal:
<b>1. VASOS DEPORTIVOS</b>	<input type="checkbox"/> Vaso deportivo de 25 m. <input type="checkbox"/> Vaso deportivo de 33 m. <input type="checkbox"/> Vaso deportivo de 50 m.	<b>2. OTROS VASOS</b>	<input type="checkbox"/> Vaso de enseñanza. <input type="checkbox"/> Vaso recreativo. <input type="checkbox"/> Vaso hidromasaje. <input type="checkbox"/> Vaso de chapoteo. <input type="checkbox"/> Otros vasos (Sup. ≥50 m <sup>2</sup> ). <input type="checkbox"/> Otros vasos (Sup. <50 m <sup>2</sup> ).	Atributos específicos	Largo (m): Ancho (m): Profundidad máxima (m): Profundidad mínima (m): Pendiente del suelo: Número de calles: Superficie (m <sup>2</sup> ): <b>Rebosadero del vaso:</b> <b>Accesibilidad al vaso:</b> Orientación eje longitudinal: <b>Pavimento recinto vasos:</b> Sistema calentamiento agua: Fuente de energía: Sistema tratamiento agua:
<b>6. SALAS</b> (recinto cerrado sin los requerimientos dimensionales de las pistas, por lo que pueden ser irregulares o incluso tener columnas, etc...)					

<b>Código Seguro De Verificación:</b>	TP6zbRCB6h6qmKVx8agLkw==	<b>Estado</b>	<b>Fecha y hora</b>
<b>Firmado Por</b>	Josefa Ganfornina Dorantes	Firmado	07/03/2022 10:41:03
<b>Observaciones</b>	DILIGENCIA. Para hacer constar que este documento ha sido APROBADO INICIALMENTE por el Pleno de este Ayuntamiento, en sesión celebrada el día 23 de febrero de 2022. LA SECRETARÍA ACCIDENTAL.	<b>Página</b>	1537/2041
<b>Url De Verificación</b>	<a href="https://portal.dipusevilla.es/vfirmaAytos/code/TP6zbRCB6h6qmKVx8agLkw==">https://portal.dipusevilla.es/vfirmaAytos/code/TP6zbRCB6h6qmKVx8agLkw==</a>		



<b>JUNTA DE ANDALUCÍA</b>	<b>FORMULARIO DE DATOS PARA SU INCORPORACIÓN AL INVENTARIO ANDALUZ DE INSTALACIONES DEPORTIVAS</b>	<b>ANEXO II</b>
		Rev. 04
	<b>4. DATOS DE LOS ESPACIOS DEPORTIVOS</b>	Hoja 3 de 8


1. SALAS POLIVALENTES	<input type="checkbox"/> Sala polivalente de 100 hasta 200 m <sup>2</sup> <input type="checkbox"/> Sala polivalente de 200 hasta 300 m <sup>2</sup> <input type="checkbox"/> Sala polivalente de 300 a mayor sup.	2. SALAS ESPECIALIZADAS Y OTRAS SALAS	<input type="checkbox"/> Sala equipada. <input type="checkbox"/> Sala de artes marciales. <input type="checkbox"/> Sala de esgrima. <input type="checkbox"/> Sala de tiro con arco. <input type="checkbox"/> Sala de tiro de precisión. <input type="checkbox"/> Sala especializada. <input type="checkbox"/> Otras salas (Sup. <50 m <sup>2</sup> ). <input type="checkbox"/> Otras salas (Sup. ≥ 50 m <sup>2</sup> ).	Atributos específicos	Largo (m): Ancho (m): Superficie (m <sup>2</sup> ): Altura de la sala: Orientación eje longitudinal:
<b>7. OBSERVACIONES</b>					

<b>Código Seguro De Verificación:</b>	TP6zbRCB6h6qmKVx8agLkw==	<b>Estado</b>	<b>Fecha y hora</b>	
<b>Firmado Por</b>	Josefa Ganformina Dorantes	Firmado	07/03/2022 10:41:03	
<b>Observaciones</b>	DILIGENCIA. Para hacer constar que este documento ha sido APROBADO INICIALMENTE por el Pleno de este Ayuntamiento, en sesión celebrada el día 23 de febrero de 2022. LA SECRETARIA ACCIDENTAL.	<b>Página</b>	1538/2041	
<b>Url De Verificación</b>	<a href="https://portal.dipusevilla.es/vfirmaAytos/code/TP6zbRCB6h6qmKVx8agLkw==">https://portal.dipusevilla.es/vfirmaAytos/code/TP6zbRCB6h6qmKVx8agLkw==</a>			

<b>JUNTA DE ANDALUCÍA</b>	<b>FORMULARIO DE DATOS PARA SU INCORPORACIÓN AL INVENTARIO ANDALUZ DE INSTALACIONES DEPORTIVAS</b>	<b>ANEXO II</b>
		Rev. 04
	<b>4. DATOS DE LOS ESPACIOS DEPORTIVOS</b>	Hoja 4 de 8


#### 4.3. ESPACIOS SINGULARES Y SUS ATRIBUTOS ESPECÍFICOS

CAMPO DE JUEGO	<b>1. CAMPO DE GOLF</b> <input type="checkbox"/> Campos de golf (al menos 9 hoyos, de par 3,4 o 5). <input type="checkbox"/> Pitch and putt. <input type="checkbox"/> Campo de golf rústico. <input type="checkbox"/> Otros campos de golf.	<b>ZONA DE PRÁCTICAS</b> <input type="checkbox"/> Campo de prácticas. <input type="checkbox"/> Zona de <i>approach</i> . <input type="checkbox"/> Zona de pateo (patting-green).	Atributos específicos	Número de hoyos Longitud (m) Par del campo Superficie (m <sup>2</sup> ) Superficie Regable (m <sup>2</sup> ):
	<b>2. CIRCUITOS DE MOTOR</b> <input type="checkbox"/> Circuito de velocidad (L ≥ 2000 m) <input type="checkbox"/> Circuito de karts (L ≥ 200 m) <input type="checkbox"/> Circuito de motocross (L ≥ 500 m) <input type="checkbox"/> Otros circuitos de motor		Atributos específicos	Longitud del recorrido (m) Nº curvas derecha e izquierda: / Anchura de la pista (m) Parrilla de salida/nº pilotos /
	<b>3. CIRCUITO DE CARRERA A PIE</b> Circuito de carrera a pie. <input type="checkbox"/>		Atributos específicos	Longitud del recorrido (m) Estaciones de ejercicio.
	<b>4. CIRCUITO DE BICICLETA</b> <input type="checkbox"/> Circuito de bicicleta (circuito cerrado). <input type="checkbox"/> Carril-bici.		Atributos específicos	Longitud del tramo (m) Longitud total (m)
	<b>5. CANAL DE REMO Y PIRAGÜISMO</b> <input type="checkbox"/> Canal aguas tranquilas. <input type="checkbox"/> Canal aguas bravas.		Atributos específicos	Longitud del tramo (m) Profundidad (m) Nº calles Desnivel
	<b>6. ZONAS DE DEPORTE DE INVIERNO</b> <input type="checkbox"/> Trampolín de saltos. <input type="checkbox"/> Pista de esquí. <input type="checkbox"/> Pista de esquí de fondo. <input type="checkbox"/> Parque de snowboard. <input type="checkbox"/> Circuito de fondo y tiro. <input type="checkbox"/> Otras zonas.		Atributos específicos	Altura (m) –solo para trampolín-Desnivel <b>Dificultad –solo para esquí-</b> Longitud (m) <input type="checkbox"/> Nieve artificial Denominación pista
	<b>7. ESPACIOS DE HÍPICA</b> <input type="checkbox"/> Pista de carreras hípicas. <input type="checkbox"/> Pista de concurso. <input type="checkbox"/> Picadero. <input type="checkbox"/> Pista de ensayo. <input type="checkbox"/> Pista de saltos. <input type="checkbox"/> Campo de polo. <input type="checkbox"/> Otras pistas.		Atributos específicos	Longitud (m) Ancho (m) Superficie (m <sup>2</sup> )
	<b>8. ESTRUCTURAS ARTIFICIALES DE ESCALADA</b> Estructuras artificiales construidas para la práctica de deportes de montaña y escalada. Las zonas naturales equipadas para esta actividad se consideran áreas de actividad. <input type="checkbox"/> Muro de escalada. <input type="checkbox"/> Bulder (altura menor a 3 m).		Atributos específicos	Altura máxima (m) Superficie de escalada (m <sup>2</sup> ) <input type="checkbox"/> Presas Material
	<b>9. PISTAS DE MONOPATÍN Y PATÍN LÍNEA</b> <input type="checkbox"/> Pista monopatín y patín en línea. <input type="checkbox"/> Circuito monopatín y patín en línea. <input type="checkbox"/> Campo monopatín y patín en línea (skate park...).		Atributos específicos	Longitud –solo circuitos- <input type="checkbox"/> Estructura en U (half pipe) Superficie (m <sup>2</sup> )
	<b>10. PISTAS DE MODELISMO</b> <input type="checkbox"/> Circuito de automodelismo. <input type="checkbox"/> Campo de aeromodelismo. <input type="checkbox"/> Otras zonas de modalismo.		Atributos específicos	Longitud (m) Diámetro (si es circular): (m) Ancho (m)

<b>Código Seguro De Verificación:</b>	TP6zbRCB6h6qmKVx8agLkw==	<b>Estado</b>	<b>Fecha y hora</b>	
<b>Firmado Por</b>	Josefa Ganfornina Dorantes	Firmado	07/03/2022 10:41:03	
<b>Observaciones</b>	DILIGENCIA. Para hacer constar que este documento ha sido APROBADO INICIALMENTE por el Pleno de este Ayuntamiento, en sesión celebrada el día 23 de febrero de 2022. LA SECRETARÍA ACCIDENTAL.	<b>Página</b>	1539/2041	
<b>Url De Verificación</b>	<a href="https://portal.dipusevilla.es/vfirmaAytos/code/TP6zbRCB6h6qmKVx8agLkw==">https://portal.dipusevilla.es/vfirmaAytos/code/TP6zbRCB6h6qmKVx8agLkw==</a>			

<b>JUNTA DE ANDALUCÍA</b>	<b>FORMULARIO DE DATOS PARA SU INCORPORACIÓN AL INVENTARIO ANDALUZ DE INSTALACIONES DEPORTIVAS</b>	<b>ANEXO II</b>
		Rev. 04
	<b>4. DATOS DE LOS ESPACIOS DEPORTIVOS</b>	Hoja 5 de 8

<b>11. CAMPOS DE TIRO</b> <input type="checkbox"/> Campo de tiro vuelo. <input type="checkbox"/> Campo de tiro de precisión. <input type="checkbox"/> Campo de tiro al plato. <input type="checkbox"/> Campo de tiro con arco. <input type="checkbox"/> Otros campos de tiro.	Atributos específicos	Longitud (m) Superficie (m <sup>2</sup> ) Nº de puestos
<b>12. ZONAS DE JUEGOS POPULARES O/Y TRADICIONALES</b> <input type="checkbox"/> Pista calva. <input type="checkbox"/> Pista de tanga. <input type="checkbox"/> Pista de lanzamiento de barra castellana. <input type="checkbox"/> Pista de lanzamiento de barra aragonesa. <input type="checkbox"/> Corro de lucha. <input type="checkbox"/> Carril de Bolos Huertanos. <input type="checkbox"/> Campo de bolos Cartagenero. <input type="checkbox"/> Bolera. <input type="checkbox"/> Campo de billar romano. <input type="checkbox"/> Campo de llave (chave). <input type="checkbox"/> Otras zonas de juegos populares. Indicar:	Atributos específicos	Largo (m) Ancho (m) Superficie (m <sup>2</sup> ) Diámetro (en el caso de que sean circulares) (m)
<b>13. OTROS ESPACIOS SINGULARES</b> <input type="checkbox"/> Campo de minigolf. <input type="checkbox"/> Pista de bowling. <input type="checkbox"/> Campo de casting. <input type="checkbox"/> Remo en banco fijo (con balsa). <input type="checkbox"/> Otros espacios singulares. Indicar:	Atributos específicos	Superficie (m <sup>2</sup> ) Nº de puestos
<b>14. OBSERVACIONES</b>		


<b>Código Seguro De Verificación:</b>	TP6zbRCB6h6qmKVx8agLkw==	<b>Estado</b>	<b>Fecha y hora</b>	
<b>Firmado Por</b>	Josefa Ganformina Dorantes	Firmado	07/03/2022 10:41:03	
<b>Observaciones</b>	DILIGENCIA. Para hacer constar que este documento ha sido APROBADO INICIALMENTE por el Pleno de este Ayuntamiento, en sesión celebrada el día 23 de febrero de 2022. LA SECRETARIA ACCIDENTAL.	<b>Página</b>	1540/2041	
<b>Url De Verificación</b>	<a href="https://portal.dipusevilla.es/vfirmaAytos/code/TP6zbRCB6h6qmKVx8agLkw==">https://portal.dipusevilla.es/vfirmaAytos/code/TP6zbRCB6h6qmKVx8agLkw==</a>			

<b>JUNTA DE ANDALUCÍA</b>	<b>FORMULARIO DE DATOS PARA SU INCORPORACIÓN AL INVENTARIO ANDALUZ DE INSTALACIONES DEPORTIVAS</b>	<b>ANEXO II</b>
		Rev. 04
	<b>4. DATOS DE LOS ESPACIOS DEPORTIVOS</b>	Hoja 6 de 8

#### 4.4. ÁREAS DE ACTIVIDAD Y SUS ATRIBUTOS ESPECÍFICOS

##### 4.4.1. ÁREAS TERRESTRES


<b>1. ESCALADA</b> <input type="checkbox"/> Zona de escalada	Atributos específicos	Desnivel (altura en metros): Número de vías: <input type="checkbox"/> Señalización <input type="checkbox"/> Equipadas
<b>2. VÍAS FERRATAS</b> (recorrido por espacios rocosos con elementos de progresión) <input type="checkbox"/> Vía ferrata	Atributos específicos	Desnivel (m) <input type="checkbox"/> Señalización <input type="checkbox"/> Equipadas
<b>3. RUTA ECUESTRE</b> <input type="checkbox"/> Ruta ecuestre	Atributos específicos	Longitud (m) <input type="checkbox"/> Señalización
<b>4. CAMPO DE RECORRIDO DE TIRO Y DE CAZA</b> (cotos de caza) <input type="checkbox"/> Campo de tiro y caza	Atributos específicos	Superficie (m <sup>2</sup> )
<b>5. CAVIDADES</b> <input type="checkbox"/> Simas <input type="checkbox"/> Cuevas	Atributos específicos	Desnivel <input type="checkbox"/> Turísticas Longitud (m) <input type="checkbox"/> Mapa topográfico <input type="checkbox"/> Tramos subacuáticos
<b>6. VÍAS VERDES Y CAMINOS NATURALES</b> <input type="checkbox"/> Vía verde <input type="checkbox"/> Camino de siga <input type="checkbox"/> Otros caminos naturales (históricos, cañadas, rural, etc...)	Atributos específicos	Longitud del tramo principal (m) <input type="checkbox"/> Señalización
<b>7. SENDEROS</b> (GR, PR, locales, urbanos, etc...) <input type="checkbox"/> Gran recorrido (GR) <input type="checkbox"/> Pequeño recorrido (PR) <input type="checkbox"/> Sendero Local (SL) <input type="checkbox"/> Sendero Urbano (SU)	Atributos específicos	Longitud del tramo municipal (m)
<b>8. ACTIVIDAD FÍSICO-DEPORTIVA EN PLAYAS Y RÍOS</b> <input type="checkbox"/> Playas naturales <input type="checkbox"/> Playas artificiales <input type="checkbox"/> Ríos y lagos	Atributos específicos	<input type="checkbox"/> Límite de la zona de baño recomendada <input type="checkbox"/> Equipamientos para juegos deportivos <input type="checkbox"/> Zona delimitada de varada
<b>9. ITINERARIOS DE BICICLETAS DE MONTAÑA</b> <input type="checkbox"/> Itinerario de bicicleta de montaña	Atributos específicos	Longitud (m) <input type="checkbox"/> Señalización
<b>10. OTRAS ÁREAS TERRESTRES</b> <input type="checkbox"/> Otras áreas terrestres	Atributos específicos	Denominación

<b>Código Seguro De Verificación:</b>	TP6zbRCB6h6qmKVx8agLkw==	<b>Estado</b>	<b>Fecha y hora</b>	
<b>Firmado Por</b>	Josefa Ganformina Dorantes	Firmado	07/03/2022 10:41:03	
<b>Observaciones</b>	DILIGENCIA. Para hacer constar que este documento ha sido APROBADO INICIALMENTE por el Pleno de este Ayuntamiento, en sesión celebrada el día 23 de febrero de 2022. LA SECRETARÍA ACCIDENTAL.	<b>Página</b>	1541/2041	
<b>Url De Verificación</b>	<a href="https://portal.dipusevilla.es/vfirmaAytos/code/TP6zbRCB6h6qmKVx8agLkw==">https://portal.dipusevilla.es/vfirmaAytos/code/TP6zbRCB6h6qmKVx8agLkw==</a>			

<b>JUNTA DE ANDALUCÍA</b>	<b>FORMULARIO DE DATOS PARA SU INCORPORACIÓN AL INVENTARIO ANDALUZ DE INSTALACIONES DEPORTIVAS</b>	<b>ANEXO II</b>
		Rev. 04
	<b>4. DATOS DE LOS ESPACIOS DEPORTIVOS</b>	Hoja 7 de 8

#### 4.4.2. ÁREAS AÉREAS

<b>1. VUELOS</b> <input type="checkbox"/> Zona de vuelo a motor <input type="checkbox"/> Zona de vuelo aerostático <input type="checkbox"/> Zona de vuelo sin motor	Atributos específicos	Coord. despegue <input type="checkbox"/> Rampa despegue Coord. aterrizaje Sup. aterrizaje (m <sup>2</sup> ) Longitud máx. (m) <input type="checkbox"/> Señalización
<b>2. PARACAIDISMO</b> <input type="checkbox"/> Zona de paracaidismo	Atributos específicos	<input type="checkbox"/> Señalización Sup. aterrizaje (m <sup>2</sup> )
<b>3. COLOMBÓDROMO</b> <input type="checkbox"/> Campo de entrenamiento	Atributos específicos	Radio (m) <input type="checkbox"/> Sistemas audiovisuales
<b>4. OTRAS ÁREAS AÉREAS</b> <input type="checkbox"/> Otras áreas aéreas	Atributos específicos	Denominación

<b>Código Seguro De Verificación:</b>	TP6zbRCB6h6qmKVx8agLkw==	<b>Estado</b>	<b>Fecha y hora</b>	
<b>Firmado Por</b>	Josefa Ganformina Dorantes	Firmado	07/03/2022 10:41:03	
<b>Observaciones</b>	DILIGENCIA. Para hacer constar que este documento ha sido APROBADO INICIALMENTE por el Pleno de este Ayuntamiento, en sesión celebrada el día 23 de febrero de 2022. LA SECRETARIA ACCIDENTAL.	<b>Página</b>	1542/2041	
<b>Url De Verificación</b>	<a href="https://portal.dipusevilla.es/vfirmaAytos/code/TP6zbRCB6h6qmKVx8agLkw==">https://portal.dipusevilla.es/vfirmaAytos/code/TP6zbRCB6h6qmKVx8agLkw==</a>			

<b>JUNTA DE ANDALUCÍA</b>	<b>FORMULARIO DE DATOS PARA SU INCORPORACIÓN AL INVENTARIO ANDALUZ DE INSTALACIONES DEPORTIVAS</b>	<b>ANEXO II</b>
		Rev. 04
	<b>4. DATOS DE LOS ESPACIOS DEPORTIVOS</b>	Hoja 8 de 8

#### 4.4.3. AREAS ACUÁTICAS

<b>1. VELA</b> <input type="checkbox"/> Zona acuática de vela	Atributos específicos	<input type="checkbox"/> Señalización
<b>2. BARRANCOS</b> <input type="checkbox"/> Itinerario en barranco	Atributos específicos	Denominación <input type="checkbox"/> Rápeles Desnivel (m) <input type="checkbox"/> Señalización Longitud (m) <input type="checkbox"/> Sifones <input type="checkbox"/> Caudal permanente de agua <input type="checkbox"/> Equipadas
<b>3. ACTIVIDADES A MOTOR</b> <input type="checkbox"/> Zona acuática de actividades a motor	Atributos específicos	<input type="checkbox"/> Señalización
<b>4. ACTIVIDAD SUBACUÁTICA</b> (se pueden desarrollar en lagos, presas, embalses, ríos y mar) <input type="checkbox"/> Zona de pesca submarina <input type="checkbox"/> Zona de inmersión <input type="checkbox"/> Otras zonas de actividades subacuáticas	Atributos específicos	<input type="checkbox"/> Señalización
<b>5. SURF</b> <input type="checkbox"/> Zona de surf	Atributos específicos	<input type="checkbox"/> Señalización
<b>6. ESQUÍ ACUÁTICO</b> <input type="checkbox"/> Zona de esquí acuático	Atributos específicos	<input type="checkbox"/> Señalización Longitud (m)
<b>7. REMO Y PIRAGÜISMO</b> <input type="checkbox"/> Remo en aguas tranquilas <input type="checkbox"/> Piragüismo en aguas tranquilas <input type="checkbox"/> Piragüismo en aguas bravas	Atributos específicos	<input type="checkbox"/> Señalización Longitud (m)
<b>8. OTRAS ÁREAS ACUÁTICAS</b> <input type="checkbox"/> Otras áreas acuáticas	Atributos específicos	Denominación

#### 4.4.4. OBSERVACIONES

--	--


<b>Código Seguro De Verificación:</b>	TP6zbRCB6h6qmKVx8agLkw==	<b>Estado</b>	Fecha y hora
<b>Firmado Por</b>	Josefa Ganformina Dorantes	Firmado	07/03/2022 10:41:03
<b>Observaciones</b>	DILIGENCIA. Para hacer constar que este documento ha sido APROBADO INICIALMENTE por el Pleno de este Ayuntamiento, en sesión celebrada el día 23 de febrero de 2022. LA SECRETARIA ACCIDENTAL.	<b>Página</b>	1543/2041
<b>Url De Verificación</b>	<a href="https://portal.dipusevilla.es/vfirmaAytos/code/TP6zbRCB6h6qmKVx8agLkw==">https://portal.dipusevilla.es/vfirmaAytos/code/TP6zbRCB6h6qmKVx8agLkw==</a>		



<b>JUNTA DE ANDALUCÍA</b>	<b>FORMULARIO DE DATOS PARA SU INCORPORACIÓN AL INVENTARIO ANDALUZ DE INSTALACIONES DEPORTIVAS</b>	<b>ANEXO II</b>
		Rev. 04
	<b>4. DATOS DE LOS ESPACIOS DEPORTIVOS</b>	Hoja 1 de 8

**4.1. ATRIBUTOS GENERALES (a rellenar por cada espacio deportivo)**

<b>1. CLASE DE ESPACIO DEPORTIVO</b>		<b>2. ACTIVIDAD DEPORTIVA PRINCIPAL</b>		<b>3. OTRAS ACTIVIDADES</b>	
<b>ESPACIO CONVENCIONAL</b>		<b>PADBOL</b>			
<b>4. CERRAMIENTO</b> <input checked="" type="checkbox"/> Espacio abierto <input checked="" type="checkbox"/> Aire libre (no dispone de cubierta) <input type="checkbox"/> Cerramiento estacional (temporadas) <input type="checkbox"/> Sólo cubierto (con abertura lateral) <input type="checkbox"/> Recinto cerrado <input type="checkbox"/> Cerrado fijo (cerramiento tradicional) <input type="checkbox"/> Cubierta móvil <input type="checkbox"/> Cerramiento textil		<b>5. ESTADO DE USO</b> <input checked="" type="checkbox"/> En uso <input checked="" type="checkbox"/> Normal <input type="checkbox"/> Estacional <input type="checkbox"/> Fuera de uso <input type="checkbox"/> En construcción <input type="checkbox"/> En remodelación <input type="checkbox"/> Fuera de uso		<b>6. ILUMINACIÓN (USO NOCTURNO)</b> <input checked="" type="checkbox"/> Permite el uso <input checked="" type="checkbox"/> Permite competición <input checked="" type="checkbox"/> Permite entrenamientos <input type="checkbox"/> No permite el uso nocturno <input type="checkbox"/> No hay iluminación <input type="checkbox"/> Es parcial o insuficiente	
<b>7. PAVIMENTO</b> (sobre el que se desarrolla la actividad deportiva) <input type="checkbox"/> Natural. <input type="checkbox"/> Madera. <input type="checkbox"/> Hierba artificial. <input checked="" type="checkbox"/> Sintéticos. Sintético - rígido <input type="checkbox"/> Metálicos. <input type="checkbox"/> Hormigones y aglomerados. <input type="checkbox"/> Baldosas y similar. <input type="checkbox"/> Otros pavimentos.			<b>8. CONSERVACIÓN DEL PAVIMENTO</b> <input checked="" type="checkbox"/> Permite la práctica deportiva <input checked="" type="checkbox"/> Bueno <input type="checkbox"/> Regular <input type="checkbox"/> No permite la práctica deportiva <input type="checkbox"/> Mal estado <input type="checkbox"/> Inservible		
<b>9. AÑO CONSTRUCCIÓN</b> 2017	<b>10. AÑO REMODELACIÓN</b>	<b>11. ALTURA LIBRE</b> metros		<b>14. BAJA</b> <input type="checkbox"/> El espacio deportivo es BAJA      Fecha de baja:	
<b>12. SISTEMA DE CALEFACCIÓN</b> <input type="checkbox"/> Posee sistema de calefacción		<b>13. SISTEMA DE CLIMATIZACIÓN</b> <input type="checkbox"/> Posee sistema de		Motivo:	
<b>15. OBSERVACIONES</b>					

<b>Código Seguro De Verificación:</b>	TP6zbRCB6h6qmKVx8agLkw==	<b>Estado</b>	<b>Fecha y hora</b>		
<b>Firmado Por</b>	Josefa Ganformina Dorantes	Firmado	07/03/2022 10:41:03		
<b>Observaciones</b>	DILIGENCIA. Para hacer constar que este documento ha sido APROBADO INICIALMENTE por el Pleno de este Ayuntamiento, en sesión celebrada el día 23 de febrero de 2022. LA SECRETARIA ACCIDENTAL.		<b>Página</b>		1544/2041
<b>Url De Verificación</b>	<a href="https://portal.dipusevilla.es/vfirmaAytos/code/TP6zbRCB6h6qmKVx8agLkw==">https://portal.dipusevilla.es/vfirmaAytos/code/TP6zbRCB6h6qmKVx8agLkw==</a>				



<b>JUNTA DE ANDALUCÍA</b>	<b>FORMULARIO DE DATOS PARA SU INCORPORACIÓN AL INVENTARIO ANDALUZ DE INSTALACIONES DEPORTIVAS</b>	<b>ANEXO II</b>
		Rev. 04
	<b>4. DATOS DE LOS ESPACIOS DEPORTIVOS</b>	Hoja 2 de 8

#### 4.2. ESPACIOS CONVENCIONALES Y SUS ATRIBUTOS ESPECÍFICOS


<b>1. PISTAS</b> (normalmente no exceden los 1500 m <sup>2</sup> de superficie)				
<b>1. PISTAS POLIDEPORTIVAS</b>	<input type="checkbox"/> Pista polideportiva de 400 m <sup>2</sup> hasta 800 m <sup>2</sup> de superficie. <input type="checkbox"/> Pista polideportiva de 800 m <sup>2</sup> hasta 1000 m <sup>2</sup> de superficie. <input type="checkbox"/> Pista polideportiva de 1000 m <sup>2</sup> o mayor superficie.	<b>2. PISTAS ESPECIALIZADAS Y OTRAS PISTAS</b>	<input type="checkbox"/> Pista de tenis (Sup. ≥400 m <sup>2</sup> ) <input type="checkbox"/> Pista de hielo (Sup. ≥400 m <sup>2</sup> ) <input type="checkbox"/> Pista de petanca (Sup. ≥20 m <sup>2</sup> ) <input type="checkbox"/> Otras pistas (Sup. ≥400 m <sup>2</sup> ) <input type="checkbox"/> Otras pistas (Sup. <400 m <sup>2</sup> )	Atributos específicos Largo (m): Ancho (m): Superficie (m <sup>2</sup> ): Orientación eje longitudinal:
<b>2. PISTAS CON PARED</b> (disponen de una o varias paredes de altura igual o superior a 2 m y que se utilizan para el desarrollo de la actividad)				
<b>1. PISTAS POLIDEPORTIVAS CON FRONTÓN</b>	<input type="checkbox"/> Pista polideportiva de 400 m <sup>2</sup> hasta 800 m <sup>2</sup> con frontón. <input type="checkbox"/> Pista polideportiva de 800 m <sup>2</sup> hasta 1000 m <sup>2</sup> con frontón. <input type="checkbox"/> Pista polideportiva de 800 m <sup>2</sup> o mayor superficie con frontón.	<b>2. FRONTONES Y OTRAS PISTAS DE PARED</b>	<input type="checkbox"/> Frontón (Sup. ≥200 m <sup>2</sup> ) <input type="checkbox"/> Padel (Sup. ≥150 m <sup>2</sup> ) <input type="checkbox"/> Squash (Sup. ≥50 m <sup>2</sup> ) <input type="checkbox"/> Trinquete (Sup. ≥200 m <sup>2</sup> ) <input type="checkbox"/> Otras pistas (Sup. ≥400 m <sup>2</sup> ) <input checked="" type="checkbox"/> Otras pistas (Sup. <400 m <sup>2</sup> )	Atributos específicos Largo (m): 10 Ancho (m): 6 Altura pared (m): 4 Superficie (m <sup>2</sup> ): 60 Número de paredes: 6 Orientación eje longitudinal: SUROESTE
<b>3. CAMPOS</b> (normalmente la superficie supera los 1500 m <sup>2</sup> )				
<b>1. CAMPOS POLIDEPORTIVOS</b>	<input type="checkbox"/> Campo polideportivo de 2000 m <sup>2</sup> hasta 4000 m <sup>2</sup> de superficie. <input type="checkbox"/> Campo polideportivo de 4000 m <sup>2</sup> hasta 8000 m <sup>2</sup> de superficie. <input type="checkbox"/> Campo polideportivo de 8000 m <sup>2</sup> o mayor superficie	<b>2. CAMPOS ESPECIALIZADOS Y OTROS CAMPOS</b>	<input type="checkbox"/> Campo de fútbol (sup. mín. 4000 m <sup>2</sup> ) <input type="checkbox"/> Campo de fútbol-7 (sup. mín. 1500 m <sup>2</sup> ) <input type="checkbox"/> Campo de rugby (sup. mín. 4000 m <sup>2</sup> ) <input type="checkbox"/> Campo de hockey (sup. mín. 4000 m <sup>2</sup> ) <input type="checkbox"/> Campo de béisbol (sup. mín. 4000 m <sup>2</sup> ) <input type="checkbox"/> Campo de softbol (sup. mín. 1500 m <sup>2</sup> ) <input type="checkbox"/> Zona de lanzamiento de atletismo (campo interior pista de atletismo, mín. 2000 m <sup>2</sup> ) <input type="checkbox"/> Otros campos (sup. ≥2000 m <sup>2</sup> ) <input type="checkbox"/> Otros campos (sup. <2000 m <sup>2</sup> )	Atributos específicos Tipo de Césped <input type="checkbox"/> Natural <input type="checkbox"/> Artificial Largo (m): Ancho (m): Superficie (m <sup>2</sup> ): Superficie regable: Orientación eje longitudinal:
<b>4. ESPACIOS LONGITUDINALES</b> (la longitud predomina sobre el ancho)				
<b>1. ESPACIOS LONGITUDINALES DE ATLETISMO</b>	<input type="checkbox"/> Pista de atletismo de 400 m. <input type="checkbox"/> Pista de atletismo de 300 m. <input type="checkbox"/> Pista de atletismo de 200 m. <input type="checkbox"/> Otras pistas atletismo, mín. de 100 m. <input type="checkbox"/> Recta carreras de atletismo (mín. 50m). <input type="checkbox"/> Recta de saltos: longitud, triple y pértiga (mínimo 40 m). <input type="checkbox"/> Zona de salto de altura (mínimo 40 m).	<b>2. OTROS ESPACIOS LONGITUDINALES</b>	<input type="checkbox"/> Velódromo (Sup. <200 m). <input type="checkbox"/> Patinódromo (Sup. <200 m). <input type="checkbox"/> Anillo de hielo (Sup. <200 m). <input type="checkbox"/> Otros espacios longitudinales (Sup. ≥100m).	Atributos específicos Largo (m): Ancho (m): Superficie (m <sup>2</sup> ): Número de calles: Orientación eje longitudinal:
<b>5. VASOS DE PISCINA</b>				
<b>1. VASOS DEPORTIVOS</b>	<input type="checkbox"/> Vaso deportivo de 25 m. <input type="checkbox"/> Vaso deportivo de 33 m. <input type="checkbox"/> Vaso deportivo de 50 m.	<b>2. OTROS VASOS</b>	<input type="checkbox"/> Vaso de enseñanza. <input type="checkbox"/> Vaso recreativo. <input type="checkbox"/> Vaso hidromasaje. <input type="checkbox"/> Vaso de chapoteo. <input type="checkbox"/> Otros vasos (Sup. ≥50 m <sup>2</sup> ). <input type="checkbox"/> Otros vasos (Sup. <50 m <sup>2</sup> ).	Atributos específicos Largo (m): Ancho (m): Profundidad máxima (m): Profundidad mínima (m): Pendiente del suelo: Número de calles: Superficie (m <sup>2</sup> ): <b>Rebosadero del vaso:</b> <b>Accesibilidad al vaso:</b> Orientación eje longitudinal: <b>Pavimento recinto vasos:</b> Sistema calentamiento agua: Fuente de energía: Sistema tratamiento agua:
<b>6. SALAS</b> (recinto cerrado sin los requerimientos dimensionales de las pistas, por lo que pueden ser irregulares o incluso tener columnas, etc...)				

<b>Código Seguro De Verificación:</b>	TP6zbRCB6h6qmKVx8agLkw==	<b>Estado</b>	<b>Fecha y hora</b>
<b>Firmado Por</b>	Josefa Ganformina Dorantes	Firmado	07/03/2022 10:41:03
<b>Observaciones</b>	DILIGENCIA. Para hacer constar que este documento ha sido APROBADO INICIALMENTE por el Pleno de este Ayuntamiento, en sesión celebrada el día 23 de febrero de 2022. LA SECRETARÍA ACCIDENTAL.	<b>Página</b>	1545/2041
<b>Url De Verificación</b>	<a href="https://portal.dipusevilla.es/vfirmaAytos/code/TP6zbRCB6h6qmKVx8agLkw==">https://portal.dipusevilla.es/vfirmaAytos/code/TP6zbRCB6h6qmKVx8agLkw==</a>		




<b>JUNTA DE ANDALUCÍA</b>	<b>FORMULARIO DE DATOS PARA SU INCORPORACIÓN AL INVENTARIO ANDALUZ DE INSTALACIONES DEPORTIVAS</b>	<b>ANEXO II</b>
		Rev. 04
	<b>4. DATOS DE LOS ESPACIOS DEPORTIVOS</b>	Hoja 3 de 8

1. SALAS POLIVALENTES	<input type="checkbox"/> Sala polivalente de 100 hasta 200 m <sup>2</sup> <input type="checkbox"/> Sala polivalente de 200 hasta 300 m <sup>2</sup> <input type="checkbox"/> Sala polivalente de 300 a mayor sup.	2. SALAS ESPECIALIZADAS Y OTRAS SALAS	<input type="checkbox"/> Sala equipada. <input type="checkbox"/> Sala de artes marciales. <input type="checkbox"/> Sala de esgrima. <input type="checkbox"/> Sala de tiro con arco. <input type="checkbox"/> Sala de tiro de precisión. <input type="checkbox"/> Sala especializada. <input type="checkbox"/> Otras salas (Sup. <50 m <sup>2</sup> ). <input type="checkbox"/> Otras salas (Sup. ≥ 50 m <sup>2</sup> ).	Atributos específicos	Largo (m): Ancho (m): Superficie (m <sup>2</sup> ): Altura de la sala: Orientación eje longitudinal:
<b>7. OBSERVACIONES</b>					

<b>Código Seguro De Verificación:</b>	TP6zbRCB6h6qmKVx8agLkw==	<b>Estado</b>	<b>Fecha y hora</b>	
<b>Firmado Por</b>	Josefa Ganformina Dorantes	Firmado	07/03/2022 10:41:03	
<b>Observaciones</b>	DILIGENCIA. Para hacer constar que este documento ha sido APROBADO INICIALMENTE por el Pleno de este Ayuntamiento, en sesión celebrada el día 23 de febrero de 2022. LA SECRETARIA ACCIDENTAL.	<b>Página</b>	1546/2041	
<b>Url De Verificación</b>	<a href="https://portal.dipusevilla.es/vfirmaAytos/code/TP6zbRCB6h6qmKVx8agLkw==">https://portal.dipusevilla.es/vfirmaAytos/code/TP6zbRCB6h6qmKVx8agLkw==</a>			


#### 4.3. ESPACIOS SINGULARES Y SUS ATRIBUTOS ESPECÍFICOS

CAMPO DE JUEGO	<b>1. CAMPO DE GOLF</b> <input type="checkbox"/> Campos de golf (al menos 9 hoyos, de par 3,4 o 5). <input type="checkbox"/> Pitch and putt. <input type="checkbox"/> Campo de golf rústico. <input type="checkbox"/> Otros campos de golf.	<b>ZONA DE PRÁCTICAS</b> <input type="checkbox"/> Campo de prácticas. <input type="checkbox"/> Zona de <i>approach</i> . <input type="checkbox"/> Zona de pateo (patting-green).	Atributos específicos	Número de hoyos Longitud (m) Par del campo Superficie (m <sup>2</sup> ) Superficie Regable (m <sup>2</sup> ):
	<b>2. CIRCUITOS DE MOTOR</b> <input type="checkbox"/> Circuito de velocidad (L ≥ 2000 m) <input type="checkbox"/> Circuito de karts (L ≥ 200 m) <input type="checkbox"/> Circuito de motocross (L ≥ 500 m) <input type="checkbox"/> Otros circuitos de motor		Atributos específicos	Longitud del recorrido (m) Nº curvas derecha e izquierda: / Anchura de la pista (m) Parrilla de salida/nº pilotos /
	<b>3. CIRCUITO DE CARRERA A PIE</b> Circuito de carrera a pie. <input type="checkbox"/>		Atributos específicos	Longitud del recorrido (m) Estaciones de ejercicio.
	<b>4. CIRCUITO DE BICICLETA</b> <input type="checkbox"/> Circuito de bicicleta (circuito cerrado). <input type="checkbox"/> Carril-bici.		Atributos específicos	Longitud del tramo (m) Longitud total (m)
	<b>5. CANAL DE REMO Y PIRAGÜISMO</b> <input type="checkbox"/> Canal aguas tranquilas. <input type="checkbox"/> Canal aguas bravas.		Atributos específicos	Longitud del tramo (m) Profundidad (m) Nº calles Desnivel
	<b>6. ZONAS DE DEPORTE DE INVIERNO</b> <input type="checkbox"/> Trampolín de saltos. <input type="checkbox"/> Pista de esquí. <input type="checkbox"/> Pista de esquí de fondo. <input type="checkbox"/> Parque de snowboard. <input type="checkbox"/> Circuito de fondo y tiro. <input type="checkbox"/> Otras zonas.		Atributos específicos	Altura (m) –solo para trampolín-Desnivel <b>Dificultad –solo para esquí-</b> Longitud (m) <input type="checkbox"/> Nieve artificial Denominación pista
	<b>7. ESPACIOS DE HÍPICA</b> <input type="checkbox"/> Pista de carreras hípicas. <input type="checkbox"/> Pista de concurso. <input type="checkbox"/> Picadero. <input type="checkbox"/> Pista de ensayo. <input type="checkbox"/> Pista de saltos. <input type="checkbox"/> Campo de polo. <input type="checkbox"/> Otras pistas.		Atributos específicos	Longitud (m) Ancho (m) Superficie (m <sup>2</sup> )
	<b>8. ESTRUCTURAS ARTIFICIALES DE ESCALADA</b> Estructuras artificiales construidas para la práctica de deportes de montaña y escalada. Las zonas naturales equipadas para esta actividad se consideran áreas de actividad. <input type="checkbox"/> Muro de escalada. <input type="checkbox"/> Bulder (altura menor a 3 m).		Atributos específicos	Altura máxima (m) Superficie de escalada (m <sup>2</sup> ) <input type="checkbox"/> Presas Material
	<b>9. PISTAS DE MONOPATÍN Y PATÍN LÍNEA</b> <input type="checkbox"/> Pista monopatín y patín en línea. <input type="checkbox"/> Circuito monopatín y patín en línea. <input type="checkbox"/> Campo monopatín y patín en línea (skate park...).		Atributos específicos	Longitud –solo circuitos- <input type="checkbox"/> Estructura en U (half pipe) Superficie (m <sup>2</sup> )
	<b>10. PISTAS DE MODELISMO</b> <input type="checkbox"/> Circuito de automodelismo. <input type="checkbox"/> Campo de aeromodelismo. <input type="checkbox"/> Otras zonas de modalismo.		Atributos específicos	Longitud (m) Diámetro (si es circular): (m) Ancho (m)

<b>Código Seguro De Verificación:</b>	TP6zbRCB6h6qmKVx8agLkw==	<b>Estado</b>	<b>Fecha y hora</b>	
<b>Firmado Por</b>	Josefa Ganfornina Dorantes	Firmado	07/03/2022 10:41:03	
<b>Observaciones</b>	DILIGENCIA. Para hacer constar que este documento ha sido APROBADO INICIALMENTE por el Pleno de este Ayuntamiento, en sesión celebrada el día 23 de febrero de 2022. LA SECRETARIA ACCIDENTAL.	<b>Página</b>	1547/2041	
<b>Url De Verificación</b>	<a href="https://portal.dipusevilla.es/vfirmaAytos/code/TP6zbRCB6h6qmKVx8agLkw==">https://portal.dipusevilla.es/vfirmaAytos/code/TP6zbRCB6h6qmKVx8agLkw==</a>			

<b>JUNTA DE ANDALUCÍA</b>	<b>FORMULARIO DE DATOS PARA SU INCORPORACIÓN AL INVENTARIO ANDALUZ DE INSTALACIONES DEPORTIVAS</b>	<b>ANEXO II</b>
		Rev. 04
	<b>4. DATOS DE LOS ESPACIOS DEPORTIVOS</b>	Hoja 5 de 8

<b>11. CAMPOS DE TIRO</b> <input type="checkbox"/> Campo de tiro vuelo. <input type="checkbox"/> Campo de tiro de precisión. <input type="checkbox"/> Campo de tiro al plato. <input type="checkbox"/> Campo de tiro con arco. <input type="checkbox"/> Otros campos de tiro.	Atributos específicos	Longitud (m) Superficie (m <sup>2</sup> ) Nº de puestos
<b>12. ZONAS DE JUEGOS POPULARES O/Y TRADICIONALES</b> <input type="checkbox"/> Pista calva. <input type="checkbox"/> Pista de tanga. <input type="checkbox"/> Pista de lanzamiento de barra castellana. <input type="checkbox"/> Pista de lanzamiento de barra aragonesa. <input type="checkbox"/> Corro de lucha. <input type="checkbox"/> Carril de Bolos Huertanos. <input type="checkbox"/> Campo de bolos Cartagenero. <input type="checkbox"/> Bolera. <input type="checkbox"/> Campo de billar romano. <input type="checkbox"/> Campo de llave (chave). <input type="checkbox"/> Otras zonas de juegos populares. Indicar:	Atributos específicos	Largo (m) Ancho (m) Superficie (m <sup>2</sup> ) Diámetro (en el caso de que sean circulares) (m)
<b>13. OTROS ESPACIOS SINGULARES</b> <input type="checkbox"/> Campo de minigolf. <input type="checkbox"/> Pista de bowling. <input type="checkbox"/> Campo de casting. <input type="checkbox"/> Remo en banco fijo (con balsa). <input type="checkbox"/> Otros espacios singulares. Indicar:	Atributos específicos	Superficie (m <sup>2</sup> ) Nº de puestos
<b>14. OBSERVACIONES</b>		


<b>Código Seguro De Verificación:</b>	TP6zbRCB6h6qmKVx8agLkw==	<b>Estado</b>	<b>Fecha y hora</b>	
<b>Firmado Por</b>	Josefa Ganformina Dorantes	Firmado	07/03/2022 10:41:03	
<b>Observaciones</b>	DILIGENCIA. Para hacer constar que este documento ha sido APROBADO INICIALMENTE por el Pleno de este Ayuntamiento, en sesión celebrada el día 23 de febrero de 2022. LA SECRETARIA ACCIDENTAL.	<b>Página</b>	1548/2041	
<b>Url De Verificación</b>	<a href="https://portal.dipusevilla.es/vfirmaAytos/code/TP6zbRCB6h6qmKVx8agLkw==">https://portal.dipusevilla.es/vfirmaAytos/code/TP6zbRCB6h6qmKVx8agLkw==</a>			

<b>JUNTA DE ANDALUCÍA</b>	<b>FORMULARIO DE DATOS PARA SU INCORPORACIÓN AL INVENTARIO ANDALUZ DE INSTALACIONES DEPORTIVAS</b>	<b>ANEXO II</b>
		Rev. 04
	<b>4. DATOS DE LOS ESPACIOS DEPORTIVOS</b>	Hoja 6 de 8

#### 4.4. ÁREAS DE ACTIVIDAD Y SUS ATRIBUTOS ESPECÍFICOS

##### 4.4.1. ÁREAS TERRESTRES


<b>1. ESCALADA</b> <input type="checkbox"/> Zona de escalada	Atributos específicos	Desnivel (altura en metros): Número de vías: <input type="checkbox"/> Señalización <input type="checkbox"/> Equipadas
<b>2. VÍAS FERRATAS</b> (recorrido por espacios rocosos con elementos de progresión) <input type="checkbox"/> Vía ferrata	Atributos específicos	Desnivel (m) <input type="checkbox"/> Señalización <input type="checkbox"/> Equipadas
<b>3. RUTA ECUESTRE</b> <input type="checkbox"/> Ruta ecuestre	Atributos específicos	Longitud (m) <input type="checkbox"/> Señalización
<b>4. CAMPO DE RECORRIDO DE TIRO Y DE CAZA</b> (cotos de caza) <input type="checkbox"/> Campo de tiro y caza	Atributos específicos	Superficie (m <sup>2</sup> )
<b>5. CAVIDADES</b> <input type="checkbox"/> Simas <input type="checkbox"/> Cuevas	Atributos específicos	Desnivel <input type="checkbox"/> Turísticas Longitud (m) <input type="checkbox"/> Mapa topográfico <input type="checkbox"/> Tramos subacuáticos
<b>6. VÍAS VERDES Y CAMINOS NATURALES</b> <input type="checkbox"/> Vía verde <input type="checkbox"/> Camino de siga <input type="checkbox"/> Otros caminos naturales (históricos, cañadas, rural, etc...)	Atributos específicos	Longitud del tramo principal (m) <input type="checkbox"/> Señalización
<b>7. SENDEROS</b> (GR, PR, locales, urbanos, etc...) <ul style="list-style-type: none"> <li><input type="checkbox"/> Gran recorrido (GR)</li> <li><input type="checkbox"/> Pequeño recorrido (PR)</li> <li><input type="checkbox"/> Sendero Local (SL)</li> <li><input type="checkbox"/> Sendero Urbano (SU)</li> </ul>	Atributos específicos	Longitud del tramo municipal (m)
<b>8. ACTIVIDAD FÍSICO-DEPORTIVA EN PLAYAS Y RÍOS</b> <input type="checkbox"/> Playas naturales <input type="checkbox"/> Playas artificiales <input type="checkbox"/> Ríos y lagos	Atributos específicos	<input type="checkbox"/> Límite de la zona de baño recomendada <input type="checkbox"/> Equipamientos para juegos deportivos <input type="checkbox"/> Zona delimitada de varada
<b>9. ITINERARIOS DE BICICLETAS DE MONTAÑA</b> <input type="checkbox"/> Itinerario de bicicleta de montaña	Atributos específicos	Longitud (m) <input type="checkbox"/> Señalización
<b>10. OTRAS ÁREAS TERRESTRES</b> <input type="checkbox"/> Otras áreas terrestres	Atributos específicos	Denominación

<b>Código Seguro De Verificación:</b>	TP6zbRCB6h6qmKVx8agLkw==	<b>Estado</b>	<b>Fecha y hora</b>	
<b>Firmado Por</b>	Josefa Ganformina Dorantes	Firmado	07/03/2022 10:41:03	
<b>Observaciones</b>	DILIGENCIA. Para hacer constar que este documento ha sido APROBADO INICIALMENTE por el Pleno de este Ayuntamiento, en sesión celebrada el día 23 de febrero de 2022. LA SECRETARÍA ACCIDENTAL.	<b>Página</b>	1549/2041	
<b>Url De Verificación</b>	<a href="https://portal.dipusevilla.es/vfirmaAytos/code/TP6zbRCB6h6qmKVx8agLkw==">https://portal.dipusevilla.es/vfirmaAytos/code/TP6zbRCB6h6qmKVx8agLkw==</a>			

<b>JUNTA DE ANDALUCÍA</b>	<b>FORMULARIO DE DATOS PARA SU INCORPORACIÓN AL INVENTARIO ANDALUZ DE INSTALACIONES DEPORTIVAS</b>	<b>ANEXO II</b>
		Rev. 04
	<b>4. DATOS DE LOS ESPACIOS DEPORTIVOS</b>	Hoja 7 de 8

#### 4.4.2. ÁREAS AÉREAS

<b>1. VUELOS</b> <input type="checkbox"/> Zona de vuelo a motor <input type="checkbox"/> Zona de vuelo aerostático <input type="checkbox"/> Zona de vuelo sin motor	Atributos específicos	Coord. despegue <input type="checkbox"/> Rampa despegue Coord. aterrizaje Sup. aterrizaje (m <sup>2</sup> ) Longitud máx. (m) <input type="checkbox"/> Señalización
<b>2. PARACAIDISMO</b> <input type="checkbox"/> Zona de paracaidismo	Atributos específicos	<input type="checkbox"/> Señalización Sup. aterrizaje (m <sup>2</sup> )
<b>3. COLOMBÓDROMO</b> <input type="checkbox"/> Campo de entrenamiento	Atributos específicos	Radio (m) <input type="checkbox"/> Sistemas audiovisuales
<b>4. OTRAS ÁREAS AÉREAS</b> <input type="checkbox"/> Otras áreas aéreas	Atributos específicos	Denominación

<b>Código Seguro De Verificación:</b>	TP6zbRCB6h6qmKVx8agLkw==	<b>Estado</b>	<b>Fecha y hora</b>	
<b>Firmado Por</b>	Josefa Ganformina Dorantes	Firmado	07/03/2022 10:41:03	
<b>Observaciones</b>	DILIGENCIA. Para hacer constar que este documento ha sido APROBADO INICIALMENTE por el Pleno de este Ayuntamiento, en sesión celebrada el día 23 de febrero de 2022. LA SECRETARIA ACCIDENTAL.	<b>Página</b>	1550/2041	
<b>Url De Verificación</b>	<a href="https://portal.dipusevilla.es/vfirmaAytos/code/TP6zbRCB6h6qmKVx8agLkw==">https://portal.dipusevilla.es/vfirmaAytos/code/TP6zbRCB6h6qmKVx8agLkw==</a>			

<b>JUNTA DE ANDALUCÍA</b>	<b>FORMULARIO DE DATOS PARA SU INCORPORACIÓN AL INVENTARIO ANDALUZ DE INSTALACIONES DEPORTIVAS</b>	<b>ANEXO II</b>
		Rev. 04
	<b>4. DATOS DE LOS ESPACIOS DEPORTIVOS</b>	Hoja 8 de 8

#### 4.4.3. AREAS ACUÁTICAS

<b>1. VELA</b> <input type="checkbox"/> Zona acuática de vela	Atributos específicos	<input type="checkbox"/> Señalización
<b>2. BARRANCOS</b> <input type="checkbox"/> Itinerario en barranco	Atributos específicos	Denominación <input type="checkbox"/> Rápeles Desnivel (m) <input type="checkbox"/> Señalización Longitud (m) <input type="checkbox"/> Sifones <input type="checkbox"/> Caudal permanente de agua <input type="checkbox"/> Equipadas
<b>3. ACTIVIDADES A MOTOR</b> <input type="checkbox"/> Zona acuática de actividades a motor	Atributos específicos	<input type="checkbox"/> Señalización
<b>4. ACTIVIDAD SUBACUÁTICA</b> (se pueden desarrollar en lagos, presas, embalses, ríos y mar) <input type="checkbox"/> Zona de pesca submarina <input type="checkbox"/> Zona de inmersión <input type="checkbox"/> Otras zonas de actividades subacuáticas	Atributos específicos	<input type="checkbox"/> Señalización
<b>5. SURF</b> <input type="checkbox"/> Zona de surf	Atributos específicos	<input type="checkbox"/> Señalización
<b>6. ESQUÍ ACUÁTICO</b> <input type="checkbox"/> Zona de esquí acuático	Atributos específicos	<input type="checkbox"/> Señalización Longitud (m)
<b>7. REMO Y PIRAGÜISMO</b> <input type="checkbox"/> Remo en aguas tranquilas <input type="checkbox"/> Piragüismo en aguas tranquilas <input type="checkbox"/> Piragüismo en aguas bravas	Atributos específicos	<input type="checkbox"/> Señalización Longitud (m)
<b>8. OTRAS ÁREAS ACUÁTICAS</b> <input type="checkbox"/> Otras áreas acuáticas	Atributos específicos	Denominación

#### 4.4.4. OBSERVACIONES

--	--


<b>Código Seguro De Verificación:</b>	TP6zbRCB6h6qmKVx8agLkw==	<b>Estado</b>	Firmado
<b>Firmado Por</b>	Josefa Ganformina Dorantes	<b>Fecha y hora</b>	07/03/2022 10:41:03
<b>Observaciones</b>	DILIGENCIA. Para hacer constar que este documento ha sido APROBADO INICIALMENTE por el Pleno de este Ayuntamiento, en sesión celebrada el día 23 de febrero de 2022. LA SECRETARIA ACCIDENTAL.	<b>Página</b>	1551/2041
<b>Url De Verificación</b>	<a href="https://portal.dipusevilla.es/vfirmaAytos/code/TP6zbRCB6h6qmKVx8agLkw==">https://portal.dipusevilla.es/vfirmaAytos/code/TP6zbRCB6h6qmKVx8agLkw==</a>		



<b>JUNTA DE ANDALUCÍA</b>	<b>FORMULARIO DE DATOS PARA SU INCORPORACIÓN AL INVENTARIO ANDALUZ DE INSTALACIONES DEPORTIVAS</b>	<b>ANEXO II</b>
		Rev. 04
	<b>4. DATOS DE LOS ESPACIOS DEPORTIVOS</b>	Hoja 1 de 8

**4.1. ATRIBUTOS GENERALES (a rellenar por cada espacio deportivo)**

<b>1. CLASE DE ESPACIO DEPORTIVO</b>		<b>2. ACTIVIDAD DEPORTIVA PRINCIPAL</b>		<b>3. OTRAS ACTIVIDADES</b>	
<b>ESPACIO CONVENCIONAL</b>		<b>PADBOL</b>			
<b>4. CERRAMIENTO</b> <input checked="" type="checkbox"/> Espacio abierto <input type="checkbox"/> Aire libre (no dispone de cubierta) <input type="checkbox"/> Cerramiento estacional (temporadas) <input checked="" type="checkbox"/> Sólo cubierto (con abertura lateral) <input type="checkbox"/> Recinto cerrado <input type="checkbox"/> Cerrado fijo (cerramiento tradicional) <input type="checkbox"/> Cubierta móvil <input type="checkbox"/> Cerramiento textil		<b>5. ESTADO DE USO</b> <input checked="" type="checkbox"/> En uso <input type="checkbox"/> Fuera de uso <input checked="" type="checkbox"/> Normal <input type="checkbox"/> Estacional <input type="checkbox"/> En construcción <input type="checkbox"/> En remodelación <input type="checkbox"/> Fuera de uso		<b>6. ILUMINACIÓN (USO NOCTURNO)</b> <input checked="" type="checkbox"/> Permite el uso <input type="checkbox"/> No permite el uso nocturno <input checked="" type="checkbox"/> Permite competición <input checked="" type="checkbox"/> Permite entrenamientos <input type="checkbox"/> No hay iluminación <input type="checkbox"/> Es parcial o insuficiente	
<b>7. PAVIMENTO</b> (sobre el que se desarrolla la actividad deportiva) <input type="checkbox"/> Natural. <input type="checkbox"/> Madera. <input type="checkbox"/> Hierba artificial. <input checked="" type="checkbox"/> Sintéticos. Sintético - rígido <input type="checkbox"/> Metálicos. <input type="checkbox"/> Hormigones y aglomerados. <input type="checkbox"/> Baldosas y similar. <input type="checkbox"/> Otros pavimentos.			<b>8. CONSERVACIÓN DEL PAVIMENTO</b> <input checked="" type="checkbox"/> Permite la práctica deportiva <input type="checkbox"/> No permite la práctica deportiva <input checked="" type="checkbox"/> Bueno <input type="checkbox"/> Regular <input type="checkbox"/> Mal estado <input type="checkbox"/> Inservible		
<b>9. AÑO CONSTRUCCIÓN</b> 2017	<b>10. AÑO REMODELACIÓN</b>	<b>11. ALTURA LIBRE</b> 12 metros	<b>14. BAJA</b> <input type="checkbox"/> El espacio deportivo es BAJA Fecha de baja:		
<b>12. SISTEMA DE CALEFACCIÓN</b> <input type="checkbox"/> Posee sistema de calefacción		<b>13. SISTEMA DE CLIMATIZACIÓN</b> <input type="checkbox"/> Posee sistema de		Motivo:	
<b>15. OBSERVACIONES</b>					

<b>Código Seguro De Verificación:</b>	TP6zbRCB6h6qmKVx8agLkw==	<b>Estado</b>	<b>Fecha y hora</b>		
<b>Firmado Por</b>	Josefa Ganformina Dorantes	Firmado	07/03/2022 10:41:03		
<b>Observaciones</b>	DILIGENCIA. Para hacer constar que este documento ha sido APROBADO INICIALMENTE por el Pleno de este Ayuntamiento, en sesión celebrada el día 23 de febrero de 2022. LA SECRETARIA ACCIDENTAL.		<b>Página</b>		1552/2041
<b>Url De Verificación</b>	<a href="https://portal.dipusevilla.es/vfirmaAytos/code/TP6zbRCB6h6qmKVx8agLkw==">https://portal.dipusevilla.es/vfirmaAytos/code/TP6zbRCB6h6qmKVx8agLkw==</a>				



<b>JUNTA DE ANDALUCÍA</b>	<b>FORMULARIO DE DATOS PARA SU INCORPORACIÓN AL INVENTARIO ANDALUZ DE INSTALACIONES DEPORTIVAS</b>	<b>ANEXO II</b>
		Rev. 04
	<b>4. DATOS DE LOS ESPACIOS DEPORTIVOS</b>	Hoja 2 de 8

#### 4.2. ESPACIOS CONVENCIONALES Y SUS ATRIBUTOS ESPECÍFICOS


<b>1. PISTAS</b> (normalmente no exceden los 1500 m <sup>2</sup> de superficie)				
<b>1. PISTAS POLIDEPORTIVAS</b>	<input type="checkbox"/> Pista polideportiva de 400 m <sup>2</sup> hasta 800 m <sup>2</sup> de superficie. <input type="checkbox"/> Pista polideportiva de 800 m <sup>2</sup> hasta 1000 m <sup>2</sup> de superficie. <input type="checkbox"/> Pista polideportiva de 1000 m <sup>2</sup> o mayor superficie.	<b>2. PISTAS ESPECIALIZADAS Y OTRAS PISTAS</b>	<input type="checkbox"/> Pista de tenis (Sup. ≥400 m <sup>2</sup> ) <input type="checkbox"/> Pista de hielo (Sup. ≥400 m <sup>2</sup> ) <input type="checkbox"/> Pista de petanca (Sup. ≥20 m <sup>2</sup> ) <input type="checkbox"/> Otras pistas (Sup. ≥400 m <sup>2</sup> ) <input type="checkbox"/> Otras pistas (Sup. <400 m <sup>2</sup> )	Atributos específicos Largo (m): Ancho (m): Superficie (m <sup>2</sup> ): Orientación eje longitudinal:
<b>2. PISTAS CON PARED</b> (disponen de una o varias paredes de altura igual o superior a 2 m y que se utilizan para el desarrollo de la actividad)				
<b>1. PISTAS POLIDEPORTIVAS CON FRONTÓN</b>	<input type="checkbox"/> Pista polideportiva de 400 m <sup>2</sup> hasta 800 m <sup>2</sup> con frontón. <input type="checkbox"/> Pista polideportiva de 800 m <sup>2</sup> hasta 1000 m <sup>2</sup> con frontón. <input type="checkbox"/> Pista polideportiva de 800 m <sup>2</sup> o mayor superficie con frontón.	<b>2. FRONTONES Y OTRAS PISTAS DE PARED</b>	<input type="checkbox"/> Frontón (Sup. ≥200 m <sup>2</sup> ) <input type="checkbox"/> Padel (Sup. ≥150 m <sup>2</sup> ) <input type="checkbox"/> Squash (Sup. ≥50 m <sup>2</sup> ) <input type="checkbox"/> Trinquete (Sup. ≥200 m <sup>2</sup> ) <input type="checkbox"/> Otras pistas (Sup. ≥400 m <sup>2</sup> ) <input checked="" type="checkbox"/> Otras pistas (Sup. <400 m <sup>2</sup> )	Atributos específicos Largo (m): 10 Ancho (m): 6 Altura pared (m): 4 Superficie (m <sup>2</sup> ): 60 Número de paredes: 6 Orientación eje longitudinal: SUROESTE
<b>3. CAMPOS</b> (normalmente la superficie supera los 1500 m <sup>2</sup> )				
<b>1. CAMPOS POLIDEPORTIVOS</b>	<input type="checkbox"/> Campo polideportivo de 2000 m <sup>2</sup> hasta 4000 m <sup>2</sup> de superficie. <input type="checkbox"/> Campo polideportivo de 4000 m <sup>2</sup> hasta 8000 m <sup>2</sup> de superficie. <input type="checkbox"/> Campo polideportivo de 8000 m <sup>2</sup> o mayor superficie	<b>2. CAMPOS ESPECIALIZADOS Y OTROS CAMPOS</b>	<input type="checkbox"/> Campo de fútbol (sup. mín. 4000 m <sup>2</sup> ) <input type="checkbox"/> Campo de fútbol-7 (sup. mín. 1500 m <sup>2</sup> ). <input type="checkbox"/> Campo de rugby (sup. mín. 4000 m <sup>2</sup> ). <input type="checkbox"/> Campo de hockey (sup. mín. 4000 m <sup>2</sup> ). <input type="checkbox"/> Campo de béisbol (sup. mín. 4000 m <sup>2</sup> ). <input type="checkbox"/> Campo de softbol (sup. mín. 1500 m <sup>2</sup> ). <input type="checkbox"/> Zona de lanzamiento de atletismo (campo interior pista de atletismo, mín. 2000 m <sup>2</sup> ) <input type="checkbox"/> Otros campos (sup. ≥2000 m <sup>2</sup> ) <input type="checkbox"/> Otros campos (sup. <2000 m <sup>2</sup> )	Atributos específicos Tipo de Césped <input type="checkbox"/> Natural <input type="checkbox"/> Artificial Largo (m): Ancho (m): Superficie (m <sup>2</sup> ): Superficie regable: Orientación eje longitudinal:
<b>4. ESPACIOS LONGITUDINALES</b> (la longitud predomina sobre el ancho)				
<b>1. ESPACIOS LONGITUDINALES DE ATLETISMO</b>	<input type="checkbox"/> Pista de atletismo de 400 m. <input type="checkbox"/> Pista de atletismo de 300 m. <input type="checkbox"/> Pista de atletismo de 200 m. <input type="checkbox"/> Otras pistas atletismo, mín. de 100 m. <input type="checkbox"/> Recta carreras de atletismo (mín. 50m). <input type="checkbox"/> Recta de saltos: longitud, triple y pértiga (mínimo 40 m). <input type="checkbox"/> Zona de salto de altura (mínimo 40 m).	<b>2. OTROS ESPACIOS LONGITUDINALES</b>	<input type="checkbox"/> Velódromo (Sup. <200 m). <input type="checkbox"/> Patinódromo (Sup. <200 m). <input type="checkbox"/> Anillo de hielo (Sup. <200 m). <input type="checkbox"/> Otros espacios longitudinales (Sup. ≥100m).	Atributos específicos Largo (m): Ancho (m): Superficie (m <sup>2</sup> ): Número de calles: Orientación eje longitudinal:
<b>5. VASOS DE PISCINA</b>				
<b>1. VASOS DEPORTIVOS</b>	<input type="checkbox"/> Vaso deportivo de 25 m. <input type="checkbox"/> Vaso deportivo de 33 m. <input type="checkbox"/> Vaso deportivo de 50 m.	<b>2. OTROS VASOS</b>	<input type="checkbox"/> Vaso de enseñanza. <input type="checkbox"/> Vaso recreativo. <input type="checkbox"/> Vaso hidromasaje. <input type="checkbox"/> Vaso de chapoteo. <input type="checkbox"/> Otros vasos (Sup. ≥50 m <sup>2</sup> ). <input type="checkbox"/> Otros vasos (Sup. <50 m <sup>2</sup> ).	Atributos específicos Largo (m): Ancho (m): Profundidad máxima (m): Profundidad mínima (m): Pendiente del suelo: Número de calles: Superficie (m <sup>2</sup> ): Rebosadero del vaso: Accesibilidad al vaso: Orientación eje longitudinal: Pavimento recinto vasos: Sistema calentamiento agua: Fuente de energía: Sistema tratamiento agua:
<b>6. SALAS</b> (recinto cerrado sin los requerimientos dimensionales de las pistas, por lo que pueden ser irregulares o incluso tener columnas, etc...)				

<b>Código Seguro De Verificación:</b>	TP6zbRCB6h6qmKVx8agLkw==	<b>Estado</b>	Fecha y hora
<b>Firmado Por</b>	Josefa Ganformina Dorantes	Firmado	07/03/2022 10:41:03
<b>Observaciones</b>	DILIGENCIA. Para hacer constar que este documento ha sido APROBADO INICIALMENTE por el Pleno de este Ayuntamiento, en sesión celebrada el día 23 de febrero de 2022. LA SECRETARÍA ACCIDENTAL.	<b>Página</b>	1553/2041
<b>Url De Verificación</b>	<a href="https://portal.dipusevilla.es/vfirmaAytos/code/TP6zbRCB6h6qmKVx8agLkw==">https://portal.dipusevilla.es/vfirmaAytos/code/TP6zbRCB6h6qmKVx8agLkw==</a>		



<b>JUNTA DE ANDALUCIA</b>	<b>FORMULARIO DE DATOS PARA SU INCORPORACIÓN AL INVENTARIO ANDALUZ DE INSTALACIONES DEPORTIVAS</b>	<b>ANEXO II</b>
		Rev. 04
	<b>4. DATOS DE LOS ESPACIOS DEPORTIVOS</b>	Hoja 3 de 8


1. SALAS POLIVALENTES	<input type="checkbox"/> Sala polivalente de 100 hasta 200 m <sup>2</sup> <input type="checkbox"/> Sala polivalente de 200 hasta 300 m <sup>2</sup> <input type="checkbox"/> Sala polivalente de 300 a mayor sup.	2. SALAS ESPECIALIZADAS Y OTRAS SALAS	<input type="checkbox"/> Sala equipada. <input type="checkbox"/> Sala de artes marciales. <input type="checkbox"/> Sala de esgrima. <input type="checkbox"/> Sala de tiro con arco. <input type="checkbox"/> Sala de tiro de precisión. <input type="checkbox"/> Sala especializada. <input type="checkbox"/> Otras salas (Sup. <50 m <sup>2</sup> ). <input type="checkbox"/> Otras salas (Sup. ≥ 50 m <sup>2</sup> ).	Atributos específicos	Largo (m): Ancho (m): Superficie (m <sup>2</sup> ): Altura de la sala: Orientación eje longitudinal:
<b>7. OBSERVACIONES</b>					

<b>Código Seguro De Verificación:</b>	TP6zbRCB6h6qmKVx8agLkw==	<b>Estado</b>	<b>Fecha y hora</b>	
<b>Firmado Por</b>	Josefa Ganformina Dorantes	Firmado	07/03/2022 10:41:03	
<b>Observaciones</b>	DILIGENCIA. Para hacer constar que este documento ha sido APROBADO INICIALMENTE por el Pleno de este Ayuntamiento, en sesión celebrada el día 23 de febrero de 2022. LA SECRETARIA ACCIDENTAL.	<b>Página</b>	1554/2041	
<b>Url De Verificación</b>	<a href="https://portal.dipusevilla.es/vfirmaAytos/code/TP6zbRCB6h6qmKVx8agLkw==">https://portal.dipusevilla.es/vfirmaAytos/code/TP6zbRCB6h6qmKVx8agLkw==</a>			

<b>JUNTA DE ANDALUCÍA</b>	<b>FORMULARIO DE DATOS PARA SU INCORPORACIÓN AL INVENTARIO ANDALUZ DE INSTALACIONES DEPORTIVAS</b>	<b>ANEXO II</b>
		Rev. 04
	<b>4. DATOS DE LOS ESPACIOS DEPORTIVOS</b>	Hoja 4 de 8


#### 4.3. ESPACIOS SINGULARES Y SUS ATRIBUTOS ESPECÍFICOS

CAMPO DE JUEGO	<b>1. CAMPO DE GOLF</b> <input type="checkbox"/> Campos de golf (al menos 9 hoyos, de par 3,4 o 5). <input type="checkbox"/> Pitch and putt. <input type="checkbox"/> Campo de golf rústico. <input type="checkbox"/> Otros campos de golf.	<b>ZONA DE PRÁCTICAS</b> <input type="checkbox"/> Campo de prácticas. <input type="checkbox"/> Zona de <i>approach</i> . <input type="checkbox"/> Zona de pateo (patting-green).	Atributos específicos	Número de hoyos Longitud (m) Par del campo Superficie (m <sup>2</sup> ) Superficie Regable (m <sup>2</sup> ):
	<b>2. CIRCUITOS DE MOTOR</b> <input type="checkbox"/> Circuito de velocidad (L ≥ 2000 m) <input type="checkbox"/> Circuito de karts (L ≥ 200 m) <input type="checkbox"/> Circuito de motocross (L ≥ 500 m) <input type="checkbox"/> Otros circuitos de motor		Atributos específicos	Longitud del recorrido (m) Nº curvas derecha e izquierda: / Anchura de la pista (m) Parrilla de salida/nº pilotos /
	<b>3. CIRCUITO DE CARRERA A PIE</b> Circuito de carrera a pie. <input type="checkbox"/>		Atributos específicos	Longitud del recorrido (m) Estaciones de ejercicio.
	<b>4. CIRCUITO DE BICICLETA</b> <input type="checkbox"/> Circuito de bicicleta (circuito cerrado). <input type="checkbox"/> Carril-bici.		Atributos específicos	Longitud del tramo (m) Longitud total (m)
	<b>5. CANAL DE REMO Y PIRAGÜISMO</b> <input type="checkbox"/> Canal aguas tranquilas. <input type="checkbox"/> Canal aguas bravas.		Atributos específicos	Longitud del tramo (m) Profundidad (m) Nº calles Desnivel
	<b>6. ZONAS DE DEPORTE DE INVIERNO</b> <input type="checkbox"/> Trampolín de saltos. <input type="checkbox"/> Pista de esquí. <input type="checkbox"/> Pista de esquí de fondo. <input type="checkbox"/> Parque de snowboard. <input type="checkbox"/> Circuito de fondo y tiro. <input type="checkbox"/> Otras zonas.		Atributos específicos	Altura (m) –solo para trampolín-Desnivel <b>Dificultad –solo para esquí-</b> Longitud (m) <input type="checkbox"/> Nieve artificial Denominación pista
	<b>7. ESPACIOS DE HÍPICA</b> <input type="checkbox"/> Pista de carreras hípicas. <input type="checkbox"/> Pista de concurso. <input type="checkbox"/> Picadero. <input type="checkbox"/> Pista de ensayo. <input type="checkbox"/> Pista de saltos. <input type="checkbox"/> Campo de polo. <input type="checkbox"/> Otras pistas.		Atributos específicos	Longitud (m) Ancho (m) Superficie (m <sup>2</sup> )
	<b>8. ESTRUCTURAS ARTIFICIALES DE ESCALADA</b> Estructuras artificiales construidas para la práctica de deportes de montaña y escalada. Las zonas naturales equipadas para esta actividad se consideran áreas de actividad. <input type="checkbox"/> Muro de escalada. <input type="checkbox"/> Bulder (altura menor a 3 m).		Atributos específicos	Altura máxima (m) Superficie de escalada (m <sup>2</sup> ) <input type="checkbox"/> Presas Material
	<b>9. PISTAS DE MONOPATÍN Y PATÍN LÍNEA</b> <input type="checkbox"/> Pista monopatín y patín en línea. <input type="checkbox"/> Circuito monopatín y patín en línea. <input type="checkbox"/> Campo monopatín y patín en línea (skate park...).		Atributos específicos	Longitud –solo circuitos- <input type="checkbox"/> Estructura en U (half pipe) Superficie (m <sup>2</sup> )
	<b>10. PISTAS DE MODELISMO</b> <input type="checkbox"/> Circuito de automodelismo. <input type="checkbox"/> Campo de aeromodelismo. <input type="checkbox"/> Otras zonas de modalismo.		Atributos específicos	Longitud (m) Diámetro (si es circular): (m) Ancho (m)

<b>Código Seguro De Verificación:</b>	TP6zbRCB6h6qmKVx8agLkw==	<b>Estado</b>	<b>Fecha y hora</b>	
<b>Firmado Por</b>	Josefa Ganformina Dorantes	Firmado	07/03/2022 10:41:03	
<b>Observaciones</b>	DILIGENCIA. Para hacer constar que este documento ha sido APROBADO INICIALMENTE por el Pleno de este Ayuntamiento, en sesión celebrada el día 23 de febrero de 2022. LA SECRETARÍA ACCIDENTAL.	<b>Página</b>	1555/2041	
<b>Url De Verificación</b>	<a href="https://portal.dipusevilla.es/vfirmaAytos/code/TP6zbRCB6h6qmKVx8agLkw==">https://portal.dipusevilla.es/vfirmaAytos/code/TP6zbRCB6h6qmKVx8agLkw==</a>			

<b>JUNTA DE ANDALUCÍA</b>	<b>FORMULARIO DE DATOS PARA SU INCORPORACIÓN AL INVENTARIO ANDALUZ DE INSTALACIONES DEPORTIVAS</b>	<b>ANEXO II</b>
		Rev. 04
	<b>4. DATOS DE LOS ESPACIOS DEPORTIVOS</b>	Hoja 5 de 8

<b>11. CAMPOS DE TIRO</b> <input type="checkbox"/> Campo de tiro vuelo. <input type="checkbox"/> Campo de tiro de precisión. <input type="checkbox"/> Campo de tiro al plato. <input type="checkbox"/> Campo de tiro con arco. <input type="checkbox"/> Otros campos de tiro.	Atributos específicos	Longitud (m) Superficie (m <sup>2</sup> ) Nº de puestos
<b>12. ZONAS DE JUEGOS POPULARES O/Y TRADICIONALES</b> <input type="checkbox"/> Pista calva. <input type="checkbox"/> Pista de tanga. <input type="checkbox"/> Pista de lanzamiento de barra castellana. <input type="checkbox"/> Pista de lanzamiento de barra aragonesa. <input type="checkbox"/> Corro de lucha. <input type="checkbox"/> Carril de Bolos Huertanos. <input type="checkbox"/> Campo de bolos Cartagenero. <input type="checkbox"/> Bolera. <input type="checkbox"/> Campo de billar romano. <input type="checkbox"/> Campo de llave (chave). <input type="checkbox"/> Otras zonas de juegos populares. Indicar:	Atributos específicos	Largo (m) Ancho (m) Superficie (m <sup>2</sup> ) Diámetro (en el caso de que sean circulares) (m)
<b>13. OTROS ESPACIOS SINGULARES</b> <input type="checkbox"/> Campo de minigolf. <input type="checkbox"/> Pista de bowling. <input type="checkbox"/> Campo de casting. <input type="checkbox"/> Remo en banco fijo (con balsa). <input type="checkbox"/> Otros espacios singulares. Indicar:	Atributos específicos	Superficie (m <sup>2</sup> ) Nº de puestos
<b>14. OBSERVACIONES</b>		


<b>Código Seguro De Verificación:</b>	TP6zbRCB6h6qmKVx8agLkw==	<b>Estado</b>	<b>Fecha y hora</b>	
<b>Firmado Por</b>	Josefa Ganformina Dorantes	Firmado	07/03/2022 10:41:03	
<b>Observaciones</b>	DILIGENCIA. Para hacer constar que este documento ha sido APROBADO INICIALMENTE por el Pleno de este Ayuntamiento, en sesión celebrada el día 23 de febrero de 2022. LA SECRETARIA ACCIDENTAL.	<b>Página</b>	1556/2041	
<b>Url De Verificación</b>	<a href="https://portal.dipusevilla.es/vfirmaAytos/code/TP6zbRCB6h6qmKVx8agLkw==">https://portal.dipusevilla.es/vfirmaAytos/code/TP6zbRCB6h6qmKVx8agLkw==</a>			

<b>JUNTA DE ANDALUCÍA</b>	<b>FORMULARIO DE DATOS PARA SU INCORPORACIÓN AL INVENTARIO ANDALUZ DE INSTALACIONES DEPORTIVAS</b>	<b>ANEXO II</b>
		Rev. 04
	<b>4. DATOS DE LOS ESPACIOS DEPORTIVOS</b>	Hoja 6 de 8

#### 4.4. ÁREAS DE ACTIVIDAD Y SUS ATRIBUTOS ESPECÍFICOS

##### 4.4.1. ÁREAS TERRESTRES


<b>1. ESCALADA</b> <input type="checkbox"/> Zona de escalada	Atributos específicos	Desnivel (altura en metros): Número de vías: <input type="checkbox"/> Señalización <input type="checkbox"/> Equipadas
<b>2. VÍAS FERRATAS</b> (recorrido por espacios rocosos con elementos de progresión) <input type="checkbox"/> Vía ferrata	Atributos específicos	Desnivel (m) <input type="checkbox"/> Señalización <input type="checkbox"/> Equipadas
<b>3. RUTA ECUESTRE</b> <input type="checkbox"/> Ruta ecuestre	Atributos específicos	Longitud (m) <input type="checkbox"/> Señalización
<b>4. CAMPO DE RECORRIDO DE TIRO Y DE CAZA</b> (cotos de caza) <input type="checkbox"/> Campo de tiro y caza	Atributos específicos	Superficie (m <sup>2</sup> )
<b>5. CAVIDADES</b> <input type="checkbox"/> Simas <input type="checkbox"/> Cuevas	Atributos específicos	Desnivel <input type="checkbox"/> Turísticas Longitud (m) <input type="checkbox"/> Mapa topográfico <input type="checkbox"/> Tramos subacuáticos
<b>6. VÍAS VERDES Y CAMINOS NATURALES</b> <input type="checkbox"/> Vía verde <input type="checkbox"/> Camino de siga <input type="checkbox"/> Otros caminos naturales (históricos, cañadas, rural, etc...)	Atributos específicos	Longitud del tramo principal (m) <input type="checkbox"/> Señalización
<b>7. SENDEROS</b> (GR, PR, locales, urbanos, etc...) <input type="checkbox"/> Gran recorrido (GR) <input type="checkbox"/> Pequeño recorrido (PR) <input type="checkbox"/> Sendero Local (SL) <input type="checkbox"/> Sendero Urbano (SU)	Atributos específicos	Longitud del tramo municipal (m)
<b>8. ACTIVIDAD FÍSICO-DEPORTIVA EN PLAYAS Y RÍOS</b> <input type="checkbox"/> Playas naturales <input type="checkbox"/> Playas artificiales <input type="checkbox"/> Ríos y lagos	Atributos específicos	<input type="checkbox"/> Límite de la zona de baño recomendada <input type="checkbox"/> Equipamientos para juegos deportivos <input type="checkbox"/> Zona delimitada de varada
<b>9. ITINERARIOS DE BICICLETAS DE MONTAÑA</b> <input type="checkbox"/> Itinerario de bicicleta de montaña	Atributos específicos	Longitud (m) <input type="checkbox"/> Señalización
<b>10. OTRAS ÁREAS TERRESTRES</b> <input type="checkbox"/> Otras áreas terrestres	Atributos específicos	Denominación

<b>Código Seguro De Verificación:</b>	TP6zbRCB6h6qmKVx8agLkw==	<b>Estado</b>	<b>Fecha y hora</b>	
<b>Firmado Por</b>	Josefa Ganformina Dorantes	Firmado	07/03/2022 10:41:03	
<b>Observaciones</b>	DILIGENCIA. Para hacer constar que este documento ha sido APROBADO INICIALMENTE por el Pleno de este Ayuntamiento, en sesión celebrada el día 23 de febrero de 2022. LA SECRETARÍA ACCIDENTAL.	<b>Página</b>	1557/2041	
<b>Url De Verificación</b>	<a href="https://portal.dipusevilla.es/vfirmaAytos/code/TP6zbRCB6h6qmKVx8agLkw==">https://portal.dipusevilla.es/vfirmaAytos/code/TP6zbRCB6h6qmKVx8agLkw==</a>			

<b>JUNTA DE ANDALUCÍA</b>	<b>FORMULARIO DE DATOS PARA SU INCORPORACIÓN AL INVENTARIO ANDALUZ DE INSTALACIONES DEPORTIVAS</b>	<b>ANEXO II</b>
		Rev. 04
	<b>4. DATOS DE LOS ESPACIOS DEPORTIVOS</b>	Hoja 7 de 8

#### 4.4.2. ÁREAS AÉREAS

<b>1. VUELOS</b> <input type="checkbox"/> Zona de vuelo a motor <input type="checkbox"/> Zona de vuelo aerostático <input type="checkbox"/> Zona de vuelo sin motor	Atributos específicos	Coord. despegue <input type="checkbox"/> Rampa despegue Coord. aterrizaje Sup. aterrizaje (m <sup>2</sup> ) Longitud máx. (m) <input type="checkbox"/> Señalización
<b>2. PARACAIDISMO</b> <input type="checkbox"/> Zona de paracaidismo	Atributos específicos	<input type="checkbox"/> Señalización Sup. aterrizaje (m <sup>2</sup> )
<b>3. COLOMBÓDROMO</b> <input type="checkbox"/> Campo de entrenamiento	Atributos específicos	Radio (m) <input type="checkbox"/> Sistemas audiovisuales
<b>4. OTRAS ÁREAS AÉREAS</b> <input type="checkbox"/> Otras áreas aéreas	Atributos específicos	Denominación

<b>Código Seguro De Verificación:</b>	TP6zbRCB6h6qmKVx8agLkw==	<b>Estado</b>	<b>Fecha y hora</b>	
<b>Firmado Por</b>	Josefa Ganformina Dorantes	Firmado	07/03/2022 10:41:03	
<b>Observaciones</b>	DILIGENCIA. Para hacer constar que este documento ha sido APROBADO INICIALMENTE por el Pleno de este Ayuntamiento, en sesión celebrada el día 23 de febrero de 2022. LA SECRETARIA ACCIDENTAL.	<b>Página</b>	1558/2041	
<b>Url De Verificación</b>	<a href="https://portal.dipusevilla.es/vfirmaAytos/code/TP6zbRCB6h6qmKVx8agLkw==">https://portal.dipusevilla.es/vfirmaAytos/code/TP6zbRCB6h6qmKVx8agLkw==</a>			

<b>JUNTA DE ANDALUCIA</b>	<b>FORMULARIO DE DATOS PARA SU INCORPORACIÓN AL INVENTARIO ANDALUZ DE INSTALACIONES DEPORTIVAS</b>	<b>ANEXO II</b>
		Rev. 04
	<b>4. DATOS DE LOS ESPACIOS DEPORTIVOS</b>	Hoja 8 de 8

#### 4.4.3. AREAS ACUÁTICAS

<b>1. VELA</b> <input type="checkbox"/> Zona acuática de vela	Atributos específicos	<input type="checkbox"/> Señalización
<b>2. BARRANCOS</b> <input type="checkbox"/> Itinerario en barranco	Atributos específicos	Denominación <input type="checkbox"/> Rápeles Desnivel (m) <input type="checkbox"/> Señalización Longitud (m) <input type="checkbox"/> Sifones <input type="checkbox"/> Caudal permanente de agua <input type="checkbox"/> Equipadas
<b>3. ACTIVIDADES A MOTOR</b> <input type="checkbox"/> Zona acuática de actividades a motor	Atributos específicos	<input type="checkbox"/> Señalización
<b>4. ACTIVIDAD SUBACUÁTICA</b> (se pueden desarrollar en lagos, presas, embalses, ríos y mar) <input type="checkbox"/> Zona de pesca submarina <input type="checkbox"/> Zona de inmersión <input type="checkbox"/> Otras zonas de actividades subacuáticas	Atributos específicos	<input type="checkbox"/> Señalización
<b>5. SURF</b> <input type="checkbox"/> Zona de surf	Atributos específicos	<input type="checkbox"/> Señalización
<b>6. ESQUÍ ACUÁTICO</b> <input type="checkbox"/> Zona de esquí acuático	Atributos específicos	<input type="checkbox"/> Señalización Longitud (m)
<b>7. REMO Y PIRAGÜISMO</b> <input type="checkbox"/> Remo en aguas tranquilas <input type="checkbox"/> Piragüismo en aguas tranquilas <input type="checkbox"/> Piragüismo en aguas bravas	Atributos específicos	<input type="checkbox"/> Señalización Longitud (m)
<b>8. OTRAS ÁREAS ACUÁTICAS</b> <input type="checkbox"/> Otras áreas acuáticas	Atributos específicos	Denominación

#### 4.4.4. OBSERVACIONES

--


<b>Código Seguro De Verificación:</b>	TP6zbRCB6h6qmKVx8agLkw==	<b>Estado</b>	Fecha y hora
<b>Firmado Por</b>	Josefa Ganformina Dorantes	Firmado	07/03/2022 10:41:03
<b>Observaciones</b>	DILIGENCIA. Para hacer constar que este documento ha sido APROBADO INICIALMENTE por el Pleno de este Ayuntamiento, en sesión celebrada el día 23 de febrero de 2022. LA SECRETARIA ACCIDENTAL.	<b>Página</b>	1559/2041
<b>Url De Verificación</b>	<a href="https://portal.dipusevilla.es/vfirmaAytos/code/TP6zbRCB6h6qmKVx8agLkw==">https://portal.dipusevilla.es/vfirmaAytos/code/TP6zbRCB6h6qmKVx8agLkw==</a>		



<b>JUNTA DE ANDALUCÍA</b>	<b>FORMULARIO DE DATOS PARA SU INCORPORACIÓN AL INVENTARIO ANDALUZ DE INSTALACIONES DEPORTIVAS</b>	<b>ANEXO II</b>
		Rev. 04
	<b>4. DATOS DE LOS ESPACIOS DEPORTIVOS</b>	Hoja 1 de 8

**4.1. ATRIBUTOS GENERALES (a rellenar por cada espacio deportivo)**

<b>1. CLASE DE ESPACIO DEPORTIVO</b>		<b>2. ACTIVIDAD DEPORTIVA PRINCIPAL</b>		<b>3. OTRAS ACTIVIDADES</b>	
<b>ESPACIO CONVENCIONAL</b>		<b>PADBOL</b>			
<b>4. CERRAMIENTO</b> <input checked="" type="checkbox"/> Espacio abierto <input type="checkbox"/> Aire libre (no dispone de cubierta) <input type="checkbox"/> Cerramiento estacional (temporadas) <input checked="" type="checkbox"/> Sólo cubierto (con abertura lateral) <input type="checkbox"/> Recinto cerrado <input type="checkbox"/> Cerrado fijo (cerramiento tradicional) <input type="checkbox"/> Cubierta móvil <input type="checkbox"/> Cerramiento textil		<b>5. ESTADO DE USO</b> <input checked="" type="checkbox"/> En uso <input type="checkbox"/> Fuera de uso <input checked="" type="checkbox"/> Normal <input type="checkbox"/> Estacional <input type="checkbox"/> En construcción <input type="checkbox"/> En remodelación <input type="checkbox"/> Fuera de uso		<b>6. ILUMINACIÓN (USO NOCTURNO)</b> <input checked="" type="checkbox"/> Permite el uso <input type="checkbox"/> No permite el uso nocturno <input checked="" type="checkbox"/> Permite competición <input checked="" type="checkbox"/> Permite entrenamientos <input type="checkbox"/> No hay iluminación <input type="checkbox"/> Es parcial o insuficiente	
<b>7. PAVIMENTO</b> (sobre el que se desarrolla la actividad deportiva) <input type="checkbox"/> Natural. <input type="checkbox"/> Madera. <input type="checkbox"/> Hierba artificial. <input checked="" type="checkbox"/> Sintéticos. Sintético - rígido <input type="checkbox"/> Metálicos. <input type="checkbox"/> Hormigones y aglomerados. <input type="checkbox"/> Baldosas y similar. <input type="checkbox"/> Otros pavimentos.			<b>8. CONSERVACIÓN DEL PAVIMENTO</b> <input checked="" type="checkbox"/> Permite la práctica deportiva <input type="checkbox"/> No permite la práctica deportiva <input checked="" type="checkbox"/> Bueno <input type="checkbox"/> Regular <input type="checkbox"/> Mal estado <input type="checkbox"/> Inservible		
<b>9. AÑO CONSTRUCCIÓN</b> 2017	<b>10. AÑO REMODELACIÓN</b>	<b>11. ALTURA LIBRE</b> 12 metros	<b>14. BAJA</b> <input type="checkbox"/> El espacio deportivo es BAJA Fecha de baja:		
<b>12. SISTEMA DE CALEFACCIÓN</b> <input type="checkbox"/> Posee sistema de calefacción		<b>13. SISTEMA DE CLIMATIZACIÓN</b> <input type="checkbox"/> Posee sistema de		Motivo:	
<b>15. OBSERVACIONES</b>					

<b>Código Seguro De Verificación:</b>	TP6zbRCB6h6qmKVx8agLkw==	<b>Estado</b>	<b>Fecha y hora</b>		
<b>Firmado Por</b>	Josefa Ganformina Dorantes	Firmado	07/03/2022 10:41:03		
<b>Observaciones</b>	DILIGENCIA. Para hacer constar que este documento ha sido APROBADO INICIALMENTE por el Pleno de este Ayuntamiento, en sesión celebrada el día 23 de febrero de 2022. LA SECRETARIA ACCIDENTAL.		<b>Página</b>		1560/2041
<b>Url De Verificación</b>	<a href="https://portal.dipusevilla.es/vfirmaAytos/code/TP6zbRCB6h6qmKVx8agLkw==">https://portal.dipusevilla.es/vfirmaAytos/code/TP6zbRCB6h6qmKVx8agLkw==</a>				



<b>JUNTA DE ANDALUCÍA</b>	<b>FORMULARIO DE DATOS PARA SU INCORPORACIÓN AL INVENTARIO ANDALUZ DE INSTALACIONES DEPORTIVAS</b>	<b>ANEXO II</b>
		Rev. 04
	<b>4. DATOS DE LOS ESPACIOS DEPORTIVOS</b>	Hoja 2 de 8

#### 4.2. ESPACIOS CONVENCIONALES Y SUS ATRIBUTOS ESPECÍFICOS


<b>1. PISTAS</b> (normalmente no exceden los 1500 m <sup>2</sup> de superficie)			
<b>1. PISTAS POLIDEPORTIVAS</b>	<input type="checkbox"/> Pista polideportiva de 400 m <sup>2</sup> hasta 800 m <sup>2</sup> de superficie. <input type="checkbox"/> Pista polideportiva de 800 m <sup>2</sup> hasta 1000 m <sup>2</sup> de superficie. <input type="checkbox"/> Pista polideportiva de 1000 m <sup>2</sup> o mayor superficie.	<b>2. PISTAS ESPECIALIZADAS Y OTRAS PISTAS</b>	<input type="checkbox"/> Pista de tenis (Sup. ≥400 m <sup>2</sup> ) <input type="checkbox"/> Pista de hielo (Sup. ≥400 m <sup>2</sup> ) <input type="checkbox"/> Pista de petanca (Sup. ≥20 m <sup>2</sup> ) <input type="checkbox"/> Otras pistas (Sup. ≥400 m <sup>2</sup> ) <input type="checkbox"/> Otras pistas (Sup. <400 m <sup>2</sup> )
Atributos específicos			
Largo (m): Ancho (m): Superficie (m <sup>2</sup> ): Orientación eje longitudinal:			
<b>2. PISTAS CON PARED</b> (disponen de una o varias paredes de altura igual o superior a 2 m y que se utilizan para el desarrollo de la actividad)			
<b>1. PISTAS POLIDEPORTIVAS CON FRONTÓN</b>	<input type="checkbox"/> Pista polideportiva de 400 m <sup>2</sup> hasta 800 m <sup>2</sup> con frontón. <input type="checkbox"/> Pista polideportiva de 800 m <sup>2</sup> hasta 1000 m <sup>2</sup> con frontón. <input type="checkbox"/> Pista polideportiva de 800 m <sup>2</sup> o mayor superficie con frontón.	<b>2. FRONTONES Y OTRAS PISTAS DE PARED</b>	<input type="checkbox"/> Frontón (Sup. ≥200 m <sup>2</sup> ) <input type="checkbox"/> Padel (Sup. ≥150 m <sup>2</sup> ) <input type="checkbox"/> Squash (Sup. ≥50 m <sup>2</sup> ) <input type="checkbox"/> Trinquete (Sup. ≥200 m <sup>2</sup> ) <input type="checkbox"/> Otras pistas (Sup. ≥400 m <sup>2</sup> ) <input checked="" type="checkbox"/> Otras pistas (Sup. <400 m <sup>2</sup> )
Atributos específicos			
Largo (m): 10 Ancho (m): 6 Altura pared (m): 4 Superficie (m <sup>2</sup> ): 60 Número de paredes: 6 Orientación eje longitudinal: SUROESTE			
<b>3. CAMPOS</b> (normalmente la superficie supera los 1500 m <sup>2</sup> )			
<b>1. CAMPOS POLIDEPORTIVOS</b>	<input type="checkbox"/> Campo polideportivo de 2000 m <sup>2</sup> hasta 4000 m <sup>2</sup> de superficie. <input type="checkbox"/> Campo polideportivo de 4000 m <sup>2</sup> hasta 8000 m <sup>2</sup> de superficie. <input type="checkbox"/> Campo polideportivo de 8000 m <sup>2</sup> o mayor superficie	<b>2. CAMPOS ESPECIALIZADOS Y OTROS CAMPOS</b>	<input type="checkbox"/> Campo de fútbol (sup. mín. 4000 m <sup>2</sup> ) <input type="checkbox"/> Campo de fútbol-7 (sup. mín. 1500 m <sup>2</sup> ) <input type="checkbox"/> Campo de rugby (sup. mín. 4000 m <sup>2</sup> ) <input type="checkbox"/> Campo de hockey (sup. mín. 4000 m <sup>2</sup> ) <input type="checkbox"/> Campo de béisbol (sup. mín. 4000 m <sup>2</sup> ) <input type="checkbox"/> Campo de softbol (sup. mín. 1500 m <sup>2</sup> ) <input type="checkbox"/> Zona de lanzamiento de atletismo (campo interior pista de atletismo, mín. 2000 m <sup>2</sup> ) <input type="checkbox"/> Otros campos (sup. ≥2000 m <sup>2</sup> ) <input type="checkbox"/> Otros campos (sup. <2000 m <sup>2</sup> )
Atributos específicos			
Tipo de Césped <input type="checkbox"/> Natural <input type="checkbox"/> Artificial Largo (m): Ancho (m): Superficie (m <sup>2</sup> ): Superficie regable: Orientación eje longitudinal:			
<b>4. ESPACIOS LONGITUDINALES</b> (la longitud predomina sobre el ancho)			
<b>1. ESPACIOS LONGITUDINALES DE ATLETISMO</b>	<input type="checkbox"/> Pista de atletismo de 400 m. <input type="checkbox"/> Pista de atletismo de 300 m. <input type="checkbox"/> Pista de atletismo de 200 m. <input type="checkbox"/> Otras pistas atletismo, mín. de 100 m. <input type="checkbox"/> Recta carreras de atletismo (mín. 50m). <input type="checkbox"/> Recta de saltos: longitud, triple y pértiga (mínimo 40 m). <input type="checkbox"/> Zona de salto de altura (mínimo 40 m).	<b>2. OTROS ESPACIOS LONGITUDINALES</b>	<input type="checkbox"/> Velódromo (Sup. <200 m). <input type="checkbox"/> Patinódromo (Sup. <200 m). <input type="checkbox"/> Anillo de hielo (Sup. <200 m). <input type="checkbox"/> Otros espacios longitudinales (Sup. ≥100m).
Atributos específicos			
Largo (m): Ancho (m): Superficie (m <sup>2</sup> ): Número de calles: Orientación eje longitudinal:			
<b>5. VASOS DE PISCINA</b>			
<b>1. VASOS DEPORTIVOS</b>	<input type="checkbox"/> Vaso deportivo de 25 m. <input type="checkbox"/> Vaso deportivo de 33 m. <input type="checkbox"/> Vaso deportivo de 50 m.	<b>2. OTROS VASOS</b>	<input type="checkbox"/> Vaso de enseñanza. <input type="checkbox"/> Vaso recreativo. <input type="checkbox"/> Vaso hidromasaje. <input type="checkbox"/> Vaso de chapoteo. <input type="checkbox"/> Otros vasos (Sup. ≥50 m <sup>2</sup> ). <input type="checkbox"/> Otros vasos (Sup. <50 m <sup>2</sup> ).
Atributos específicos			
Largo (m): Ancho (m): Profundidad máxima (m): Profundidad mínima (m): Pendiente del suelo: Número de calles: Superficie (m <sup>2</sup> ): Rebosadero del vaso: Accesibilidad al vaso: Orientación eje longitudinal: Pavimento recinto vasos: Sistema calentamiento agua: Fuente de energía: Sistema tratamiento agua:			
<b>6. SALAS</b> (recinto cerrado sin los requerimientos dimensionales de las pistas, por lo que pueden ser irregulares o incluso tener columnas, etc...)			

<b>Código Seguro De Verificación:</b>	TP6zbRCB6h6qmKVx8agLkw==	<b>Estado</b>	<b>Fecha y hora</b>
<b>Firmado Por</b>	Josefa Ganfornina Dorantes	Firmado	07/03/2022 10:41:03
<b>Observaciones</b>	DILIGENCIA. Para hacer constar que este documento ha sido APROBADO INICIALMENTE por el Pleno de este Ayuntamiento, en sesión celebrada el día 23 de febrero de 2022. LA SECRETARÍA ACCIDENTAL.	<b>Página</b>	1561/2041
<b>Url De Verificación</b>	<a href="https://portal.dipusevilla.es/vfirmaAytos/code/TP6zbRCB6h6qmKVx8agLkw==">https://portal.dipusevilla.es/vfirmaAytos/code/TP6zbRCB6h6qmKVx8agLkw==</a>		



<b>JUNTA DE ANDALUCÍA</b>	<b>FORMULARIO DE DATOS PARA SU INCORPORACIÓN AL INVENTARIO ANDALUZ DE INSTALACIONES DEPORTIVAS</b>	<b>ANEXO II</b>
		Rev. 04
	<b>4. DATOS DE LOS ESPACIOS DEPORTIVOS</b>	Hoja 3 de 8


1. SALAS POLIVALENTES	<input type="checkbox"/> Sala polivalente de 100 hasta 200 m <sup>2</sup> <input type="checkbox"/> Sala polivalente de 200 hasta 300 m <sup>2</sup> <input type="checkbox"/> Sala polivalente de 300 a mayor sup.	2. SALAS ESPECIALIZADAS Y OTRAS SALAS	<input type="checkbox"/> Sala equipada. <input type="checkbox"/> Sala de artes marciales. <input type="checkbox"/> Sala de esgrima. <input type="checkbox"/> Sala de tiro con arco. <input type="checkbox"/> Sala de tiro de precisión. <input type="checkbox"/> Sala especializada. <input type="checkbox"/> Otras salas (Sup. <50 m <sup>2</sup> ). <input type="checkbox"/> Otras salas (Sup. ≥ 50 m <sup>2</sup> ).	Atributos específicos	Largo (m): Ancho (m): Superficie (m <sup>2</sup> ): Altura de la sala: Orientación eje longitudinal:
<b>7. OBSERVACIONES</b>					

<b>Código Seguro De Verificación:</b>	TP6zbRCB6h6qmKVx8agLkw==	<b>Estado</b>	<b>Fecha y hora</b>	
<b>Firmado Por</b>	Josefa Ganformina Dorantes	Firmado	07/03/2022 10:41:03	
<b>Observaciones</b>	DILIGENCIA. Para hacer constar que este documento ha sido APROBADO INICIALMENTE por el Pleno de este Ayuntamiento, en sesión celebrada el día 23 de febrero de 2022. LA SECRETARIA ACCIDENTAL.	<b>Página</b>	1562/2041	
<b>Url De Verificación</b>	<a href="https://portal.dipusevilla.es/vfirmaAytos/code/TP6zbRCB6h6qmKVx8agLkw==">https://portal.dipusevilla.es/vfirmaAytos/code/TP6zbRCB6h6qmKVx8agLkw==</a>			

<b>JUNTA DE ANDALUCÍA</b>	<b>FORMULARIO DE DATOS PARA SU INCORPORACIÓN AL INVENTARIO ANDALUZ DE INSTALACIONES DEPORTIVAS</b>	<b>ANEXO II</b>
		Rev. 04
	<b>4. DATOS DE LOS ESPACIOS DEPORTIVOS</b>	Hoja 4 de 8


#### 4.3. ESPACIOS SINGULARES Y SUS ATRIBUTOS ESPECÍFICOS

CAMPO DE JUEGO	<b>1. CAMPO DE GOLF</b> <input type="checkbox"/> Campos de golf (al menos 9 hoyos, de par 3,4 o 5). <input type="checkbox"/> Pitch and putt. <input type="checkbox"/> Campo de golf rústico. <input type="checkbox"/> Otros campos de golf.	<b>ZONA DE PRÁCTICAS</b> <input type="checkbox"/> Campo de prácticas. <input type="checkbox"/> Zona de <i>approach</i> . <input type="checkbox"/> Zona de pateo (patting-green).	Atributos específicos	Número de hoyos Longitud (m) Par del campo Superficie (m <sup>2</sup> ) Superficie Regable (m <sup>2</sup> ):
	<b>2. CIRCUITOS DE MOTOR</b> <input type="checkbox"/> Circuito de velocidad (L ≥ 2000 m) <input type="checkbox"/> Circuito de karts (L ≥ 200 m) <input type="checkbox"/> Circuito de motocross (L ≥ 500 m) <input type="checkbox"/> Otros circuitos de motor		Atributos específicos	Longitud del recorrido (m) Nº curvas derecha e izquierda: / Anchura de la pista (m) Parrilla de salida/nº pilotos /
	<b>3. CIRCUITO DE CARRERA A PIE</b> Circuito de carrera a pie. <input type="checkbox"/>		Atributos específicos	Longitud del recorrido (m) Estaciones de ejercicio.
	<b>4. CIRCUITO DE BICICLETA</b> <input type="checkbox"/> Circuito de bicicleta (circuito cerrado). <input type="checkbox"/> Carril-bici.		Atributos específicos	Longitud del tramo (m) Longitud total (m)
	<b>5. CANAL DE REMO Y PIRAGÜISMO</b> <input type="checkbox"/> Canal aguas tranquilas. <input type="checkbox"/> Canal aguas bravas.		Atributos específicos	Longitud del tramo (m) Profundidad (m) Nº calles Desnivel
	<b>6. ZONAS DE DEPORTE DE INVIERNO</b> <input type="checkbox"/> Trampolín de saltos. <input type="checkbox"/> Pista de esquí. <input type="checkbox"/> Pista de esquí de fondo. <input type="checkbox"/> Parque de snowboard. <input type="checkbox"/> Circuito de fondo y tiro. <input type="checkbox"/> Otras zonas.		Atributos específicos	Altura (m) –solo para trampolín-Desnivel <b>Dificultad –solo para esquí-</b> Longitud (m) <input type="checkbox"/> Nieve artificial Denominación pista
	<b>7. ESPACIOS DE HÍPICA</b> <input type="checkbox"/> Pista de carreras hípicas. <input type="checkbox"/> Pista de concurso. <input type="checkbox"/> Picadero. <input type="checkbox"/> Pista de ensayo. <input type="checkbox"/> Pista de saltos. <input type="checkbox"/> Campo de polo. <input type="checkbox"/> Otras pistas.		Atributos específicos	Longitud (m) Ancho (m) Superficie (m <sup>2</sup> )
	<b>8. ESTRUCTURAS ARTIFICIALES DE ESCALADA</b> Estructuras artificiales construidas para la práctica de deportes de montaña y escalada. Las zonas naturales equipadas para esta actividad se consideran áreas de actividad. <input type="checkbox"/> Muro de escalada. <input type="checkbox"/> Bulder (altura menor a 3 m).		Atributos específicos	Altura máxima (m) Superficie de escalada (m <sup>2</sup> ) <input type="checkbox"/> Presas Material
	<b>9. PISTAS DE MONOPATÍN Y PATÍN LÍNEA</b> <input type="checkbox"/> Pista monopatín y patín en línea. <input type="checkbox"/> Circuito monopatín y patín en línea. <input type="checkbox"/> Campo monopatín y patín en línea (skate park...).		Atributos específicos	Longitud –solo circuitos- <input type="checkbox"/> Estructura en U (half pipe) Superficie (m <sup>2</sup> )
	<b>10. PISTAS DE MODELISMO</b> <input type="checkbox"/> Circuito de automodelismo. <input type="checkbox"/> Campo de aeromodelismo. <input type="checkbox"/> Otras zonas de modalismo.		Atributos específicos	Longitud (m) Diámetro (si es circular): (m) Ancho (m)

<b>Código Seguro De Verificación:</b>	TP6zbRCB6h6qmKVx8agLkw==	<b>Estado</b>	<b>Fecha y hora</b>	
<b>Firmado Por</b>	Josefa Ganfornina Dorantes	Firmado	07/03/2022 10:41:03	
<b>Observaciones</b>	DILIGENCIA. Para hacer constar que este documento ha sido APROBADO INICIALMENTE por el Pleno de este Ayuntamiento, en sesión celebrada el día 23 de febrero de 2022. LA SECRETARIA ACCIDENTAL.	<b>Página</b>	1563/2041	
<b>Url De Verificación</b>	<a href="https://portal.dipusevilla.es/vfirmaAytos/code/TP6zbRCB6h6qmKVx8agLkw==">https://portal.dipusevilla.es/vfirmaAytos/code/TP6zbRCB6h6qmKVx8agLkw==</a>			

<b>JUNTA DE ANDALUCÍA</b>	<b>FORMULARIO DE DATOS PARA SU INCORPORACIÓN AL INVENTARIO ANDALUZ DE INSTALACIONES DEPORTIVAS</b>	<b>ANEXO II</b>
		Rev. 04
	<b>4. DATOS DE LOS ESPACIOS DEPORTIVOS</b>	Hoja 5 de 8

<b>11. CAMPOS DE TIRO</b> <input type="checkbox"/> Campo de tiro vuelo. <input type="checkbox"/> Campo de tiro de precisión. <input type="checkbox"/> Campo de tiro al plato. <input type="checkbox"/> Campo de tiro con arco. <input type="checkbox"/> Otros campos de tiro.	Atributos específicos	Longitud (m) Superficie (m <sup>2</sup> ) Nº de puestos
<b>12. ZONAS DE JUEGOS POPULARES O/Y TRADICIONALES</b> <input type="checkbox"/> Pista calva. <input type="checkbox"/> Pista de tanga. <input type="checkbox"/> Pista de lanzamiento de barra castellana. <input type="checkbox"/> Pista de lanzamiento de barra aragonesa. <input type="checkbox"/> Corro de lucha. <input type="checkbox"/> Carril de Bolos Huertanos. <input type="checkbox"/> Campo de bolos Cartagenero. <input type="checkbox"/> Bolera. <input type="checkbox"/> Campo de billar romano. <input type="checkbox"/> Campo de llave (chave). <input type="checkbox"/> Otras zonas de juegos populares. Indicar:	Atributos específicos	Largo (m) Ancho (m) Superficie (m <sup>2</sup> ) Diámetro (en el caso de que sean circulares) (m)
<b>13. OTROS ESPACIOS SINGULARES</b> <input type="checkbox"/> Campo de minigolf. <input type="checkbox"/> Pista de bowling. <input type="checkbox"/> Campo de casting. <input type="checkbox"/> Remo en banco fijo (con balsa). <input type="checkbox"/> Otros espacios singulares. Indicar:	Atributos específicos	Superficie (m <sup>2</sup> ) Nº de puestos
<b>14. OBSERVACIONES</b>		


<b>Código Seguro De Verificación:</b>	TP6zbRCB6h6qmKVx8agLkw==	<b>Estado</b>	<b>Fecha y hora</b>	
<b>Firmado Por</b>	Josefa Ganformina Dorantes	Firmado	07/03/2022 10:41:03	
<b>Observaciones</b>	DILIGENCIA. Para hacer constar que este documento ha sido APROBADO INICIALMENTE por el Pleno de este Ayuntamiento, en sesión celebrada el día 23 de febrero de 2022. LA SECRETARIA ACCIDENTAL.	<b>Página</b>	1564/2041	
<b>Url De Verificación</b>	<a href="https://portal.dipusevilla.es/vfirmaAytos/code/TP6zbRCB6h6qmKVx8agLkw==">https://portal.dipusevilla.es/vfirmaAytos/code/TP6zbRCB6h6qmKVx8agLkw==</a>			

<b>JUNTA DE ANDALUCÍA</b>	<b>FORMULARIO DE DATOS PARA SU INCORPORACIÓN AL INVENTARIO ANDALUZ DE INSTALACIONES DEPORTIVAS</b>	<b>ANEXO II</b>
		Rev. 04
	<b>4. DATOS DE LOS ESPACIOS DEPORTIVOS</b>	Hoja 6 de 8

#### 4.4. ÁREAS DE ACTIVIDAD Y SUS ATRIBUTOS ESPECÍFICOS

##### 4.4.1. ÁREAS TERRESTRES


<b>1. ESCALADA</b> <input type="checkbox"/> Zona de escalada	Atributos específicos	Desnivel (altura en metros): Número de vías: <input type="checkbox"/> Señalización <input type="checkbox"/> Equipadas
<b>2. VÍAS FERRATAS</b> (recorrido por espacios rocosos con elementos de progresión) <input type="checkbox"/> Vía ferrata	Atributos específicos	Desnivel (m) <input type="checkbox"/> Señalización <input type="checkbox"/> Equipadas
<b>3. RUTA ECUESTRE</b> <input type="checkbox"/> Ruta ecuestre	Atributos específicos	Longitud (m) <input type="checkbox"/> Señalización
<b>4. CAMPO DE RECORRIDO DE TIRO Y DE CAZA</b> (cotos de caza) <input type="checkbox"/> Campo de tiro y caza	Atributos específicos	Superficie (m <sup>2</sup> )
<b>5. CAVIDADES</b> <input type="checkbox"/> Simas <input type="checkbox"/> Cuevas	Atributos específicos	Desnivel <input type="checkbox"/> Turísticas Longitud (m) <input type="checkbox"/> Mapa topográfico <input type="checkbox"/> Tramos subacuáticos
<b>6. VÍAS VERDES Y CAMINOS NATURALES</b> <input type="checkbox"/> Vía verde <input type="checkbox"/> Camino de siga <input type="checkbox"/> Otros caminos naturales (históricos, cañadas, rural, etc...)	Atributos específicos	Longitud del tramo principal (m) <input type="checkbox"/> Señalización
<b>7. SENDEROS</b> (GR, PR, locales, urbanos, etc...) <input type="checkbox"/> Gran recorrido (GR) <input type="checkbox"/> Pequeño recorrido (PR) <input type="checkbox"/> Sendero Local (SL) <input type="checkbox"/> Sendero Urbano (SU)	Atributos específicos	Longitud del tramo municipal (m)
<b>8. ACTIVIDAD FÍSICO-DEPORTIVA EN PLAYAS Y RÍOS</b> <input type="checkbox"/> Playas naturales <input type="checkbox"/> Playas artificiales <input type="checkbox"/> Ríos y lagos	Atributos específicos	<input type="checkbox"/> Límite de la zona de baño recomendada <input type="checkbox"/> Equipamientos para juegos deportivos <input type="checkbox"/> Zona delimitada de varada
<b>9. ITINERARIOS DE BICICLETAS DE MONTAÑA</b> <input type="checkbox"/> Itinerario de bicicleta de montaña	Atributos específicos	Longitud (m) <input type="checkbox"/> Señalización
<b>10. OTRAS ÁREAS TERRESTRES</b> <input type="checkbox"/> Otras áreas terrestres	Atributos específicos	Denominación

<b>Código Seguro De Verificación:</b>	TP6zbRCB6h6qmKVx8agLkw==	<b>Estado</b>	<b>Fecha y hora</b>	
<b>Firmado Por</b>	Josefa Ganformina Dorantes	Firmado	07/03/2022 10:41:03	
<b>Observaciones</b>	DILIGENCIA. Para hacer constar que este documento ha sido APROBADO INICIALMENTE por el Pleno de este Ayuntamiento, en sesión celebrada el día 23 de febrero de 2022. LA SECRETARÍA ACCIDENTAL.	<b>Página</b>	1565/2041	
<b>Url De Verificación</b>	<a href="https://portal.dipusevilla.es/vfirmaAytos/code/TP6zbRCB6h6qmKVx8agLkw==">https://portal.dipusevilla.es/vfirmaAytos/code/TP6zbRCB6h6qmKVx8agLkw==</a>			

<b>JUNTA DE ANDALUCÍA</b>	<b>FORMULARIO DE DATOS PARA SU INCORPORACIÓN AL INVENTARIO ANDALUZ DE INSTALACIONES DEPORTIVAS</b>	<b>ANEXO II</b>
		Rev. 04
	<b>4. DATOS DE LOS ESPACIOS DEPORTIVOS</b>	Hoja 7 de 8

#### 4.4.2. ÁREAS AÉREAS

<b>1. VUELOS</b> <input type="checkbox"/> Zona de vuelo a motor <input type="checkbox"/> Zona de vuelo aerostático <input type="checkbox"/> Zona de vuelo sin motor	Atributos específicos	Coord. despegue <input type="checkbox"/> Rampa despegue Coord. aterrizaje Sup. aterrizaje (m <sup>2</sup> ) Longitud máx. (m) <input type="checkbox"/> Señalización
<b>2. PARACAIDISMO</b> <input type="checkbox"/> Zona de paracaidismo	Atributos específicos	<input type="checkbox"/> Señalización Sup. aterrizaje (m <sup>2</sup> )
<b>3. COLOMBÓDROMO</b> <input type="checkbox"/> Campo de entrenamiento	Atributos específicos	Radio (m) <input type="checkbox"/> Sistemas audiovisuales
<b>4. OTRAS ÁREAS AÉREAS</b> <input type="checkbox"/> Otras áreas aéreas	Atributos específicos	Denominación

<b>Código Seguro De Verificación:</b>	TP6zbRCB6h6qmKVx8agLkw==	<b>Estado</b>	<b>Fecha y hora</b>	
<b>Firmado Por</b>	Josefa Ganformina Dorantes	Firmado	07/03/2022 10:41:03	
<b>Observaciones</b>	DILIGENCIA. Para hacer constar que este documento ha sido APROBADO INICIALMENTE por el Pleno de este Ayuntamiento, en sesión celebrada el día 23 de febrero de 2022. LA SECRETARIA ACCIDENTAL.	<b>Página</b>	1566/2041	
<b>Url De Verificación</b>	<a href="https://portal.dipusevilla.es/vfirmaAytos/code/TP6zbRCB6h6qmKVx8agLkw==">https://portal.dipusevilla.es/vfirmaAytos/code/TP6zbRCB6h6qmKVx8agLkw==</a>			

<b>JUNTA DE ANDALUCÍA</b>	<b>FORMULARIO DE DATOS PARA SU INCORPORACIÓN AL INVENTARIO ANDALUZ DE INSTALACIONES DEPORTIVAS</b>	<b>ANEXO II</b>
		Rev. 04
	<b>4. DATOS DE LOS ESPACIOS DEPORTIVOS</b>	Hoja 8 de 8

#### 4.4.3. AREAS ACUÁTICAS

<b>1. VELA</b> <input type="checkbox"/> Zona acuática de vela	Atributos específicos	<input type="checkbox"/> Señalización
<b>2. BARRANCOS</b> <input type="checkbox"/> Itinerario en barranco	Atributos específicos	Denominación <input type="checkbox"/> Rápeles Desnivel (m) <input type="checkbox"/> Señalización Longitud (m) <input type="checkbox"/> Sifones <input type="checkbox"/> Caudal permanente de agua <input type="checkbox"/> Equipadas
<b>3. ACTIVIDADES A MOTOR</b> <input type="checkbox"/> Zona acuática de actividades a motor	Atributos específicos	<input type="checkbox"/> Señalización
<b>4. ACTIVIDAD SUBACUÁTICA</b> (se pueden desarrollar en lagos, presas, embalses, ríos y mar) <input type="checkbox"/> Zona de pesca submarina <input type="checkbox"/> Zona de inmersión <input type="checkbox"/> Otras zonas de actividades subacuáticas	Atributos específicos	<input type="checkbox"/> Señalización
<b>5. SURF</b> <input type="checkbox"/> Zona de surf	Atributos específicos	<input type="checkbox"/> Señalización
<b>6. ESQUÍ ACUÁTICO</b> <input type="checkbox"/> Zona de esquí acuático	Atributos específicos	<input type="checkbox"/> Señalización Longitud (m)
<b>7. REMO Y PIRAGÜISMO</b> <input type="checkbox"/> Remo en aguas tranquilas <input type="checkbox"/> Piragüismo en aguas tranquilas <input type="checkbox"/> Piragüismo en aguas bravas	Atributos específicos	<input type="checkbox"/> Señalización Longitud (m)
<b>8. OTRAS ÁREAS ACUÁTICAS</b> <input type="checkbox"/> Otras áreas acuáticas	Atributos específicos	Denominación

#### 4.4.4. OBSERVACIONES

--	--


<b>Código Seguro De Verificación:</b>	TP6zbRCB6h6qmKVx8agLkw==	<b>Estado</b>	Firmado	<b>Fecha y hora</b>	07/03/2022 10:41:03
<b>Firmado Por</b>	Josefa Ganformina Dorantes	<b>Página</b>			1567/2041
<b>Observaciones</b>	DILIGENCIA. Para hacer constar que este documento ha sido APROBADO INICIALMENTE por el Pleno de este Ayuntamiento, en sesión celebrada el día 23 de febrero de 2022. LA SECRETARIA ACCIDENTAL.				
<b>Url De Verificación</b>	<a href="https://portal.dipusevilla.es/vfirmaAytos/code/TP6zbRCB6h6qmKVx8agLkw==">https://portal.dipusevilla.es/vfirmaAytos/code/TP6zbRCB6h6qmKVx8agLkw==</a>				



<b>JUNTA DE ANDALUCÍA</b>	<b>FORMULARIO DE DATOS PARA SU INCORPORACIÓN AL INVENTARIO ANDALUZ DE INSTALACIONES DEPORTIVAS</b>	<b>ANEXO II</b>
		Rev. 04
	<b>4. DATOS DE LOS ESPACIOS DEPORTIVOS</b>	Hoja 1 de 8

**4.1. ATRIBUTOS GENERALES (a rellenar por cada espacio deportivo)**

<b>1. CLASE DE ESPACIO DEPORTIVO</b>		<b>2. ACTIVIDAD DEPORTIVA PRINCIPAL</b>		<b>3. OTRAS ACTIVIDADES</b>	
<b>ESPACIO CONVENCIONAL</b>		<b>PADBOL</b>			
<b>4. CERRAMIENTO</b> <input checked="" type="checkbox"/> Espacio abierto <input type="checkbox"/> Aire libre (no dispone de cubierta) <input type="checkbox"/> Cerramiento estacional (temporadas) <input checked="" type="checkbox"/> Sólo cubierto (con abertura lateral) <input type="checkbox"/> Recinto cerrado <input type="checkbox"/> Cerrado fijo (cerramiento tradicional) <input type="checkbox"/> Cubierta móvil <input type="checkbox"/> Cerramiento textil		<b>5. ESTADO DE USO</b> <input checked="" type="checkbox"/> En uso <input type="checkbox"/> Fuera de uso <input checked="" type="checkbox"/> Normal <input type="checkbox"/> Estacional <input type="checkbox"/> En construcción <input type="checkbox"/> En remodelación <input type="checkbox"/> Fuera de uso		<b>6. ILUMINACIÓN (USO NOCTURNO)</b> <input checked="" type="checkbox"/> Permite el uso <input type="checkbox"/> No permite el uso nocturno <input checked="" type="checkbox"/> Permite competición <input checked="" type="checkbox"/> Permite entrenamientos <input type="checkbox"/> No hay iluminación <input type="checkbox"/> Es parcial o insuficiente	
<b>7. PAVIMENTO</b> (sobre el que se desarrolla la actividad deportiva) <input type="checkbox"/> Natural. <input type="checkbox"/> Madera. <input type="checkbox"/> Hierba artificial. <input checked="" type="checkbox"/> Sintéticos. Sintético - rígido <input type="checkbox"/> Metálicos. <input type="checkbox"/> Hormigones y aglomerados. <input type="checkbox"/> Baldosas y similar. <input type="checkbox"/> Otros pavimentos.			<b>8. CONSERVACIÓN DEL PAVIMENTO</b> <input checked="" type="checkbox"/> Permite la práctica deportiva <input type="checkbox"/> No permite la práctica deportiva <input checked="" type="checkbox"/> Bueno <input type="checkbox"/> Regular <input type="checkbox"/> Mal estado <input type="checkbox"/> Inservible		
<b>9. AÑO CONSTRUCCIÓN</b> 2017	<b>10. AÑO REMODELACIÓN</b>	<b>11. ALTURA LIBRE</b> 12 metros	<b>14. BAJA</b> <input type="checkbox"/> El espacio deportivo es BAJA Fecha de baja:		
<b>12. SISTEMA DE CALEFACCIÓN</b> <input type="checkbox"/> Posee sistema de calefacción		<b>13. SISTEMA DE CLIMATIZACIÓN</b> <input type="checkbox"/> Posee sistema de		Motivo:	
<b>15. OBSERVACIONES</b>					

<b>Código Seguro De Verificación:</b>	TP6zbRCB6h6qmKVx8agLkw==	<b>Estado</b>	<b>Fecha y hora</b>		
<b>Firmado Por</b>	Josefa Ganformina Dorantes	Firmado	07/03/2022 10:41:03		
<b>Observaciones</b>	DILIGENCIA. Para hacer constar que este documento ha sido APROBADO INICIALMENTE por el Pleno de este Ayuntamiento, en sesión celebrada el día 23 de febrero de 2022. LA SECRETARIA ACCIDENTAL.		<b>Página</b>		1568/2041
<b>Url De Verificación</b>	<a href="https://portal.dipusevilla.es/vfirmaAytos/code/TP6zbRCB6h6qmKVx8agLkw==">https://portal.dipusevilla.es/vfirmaAytos/code/TP6zbRCB6h6qmKVx8agLkw==</a>				



<b>JUNTA DE ANDALUCÍA</b>	<b>FORMULARIO DE DATOS PARA SU INCORPORACIÓN AL INVENTARIO ANDALUZ DE INSTALACIONES DEPORTIVAS</b>	<b>ANEXO II</b>
		Rev. 04
	<b>4. DATOS DE LOS ESPACIOS DEPORTIVOS</b>	Hoja 2 de 8

#### 4.2. ESPACIOS CONVENCIONALES Y SUS ATRIBUTOS ESPECÍFICOS


<b>1. PISTAS</b> (normalmente no exceden los 1500 m <sup>2</sup> de superficie)				
<b>1. PISTAS POLIDEPORTIVAS</b>	<input type="checkbox"/> Pista polideportiva de 400 m <sup>2</sup> hasta 800 m <sup>2</sup> de superficie. <input type="checkbox"/> Pista polideportiva de 800 m <sup>2</sup> hasta 1000 m <sup>2</sup> de superficie. <input type="checkbox"/> Pista polideportiva de 1000 m <sup>2</sup> o mayor superficie.	<b>2. PISTAS ESPECIALIZADAS Y OTRAS PISTAS</b>	<input type="checkbox"/> Pista de tenis (Sup. ≥400 m <sup>2</sup> ) <input type="checkbox"/> Pista de hielo (Sup. ≥400 m <sup>2</sup> ) <input type="checkbox"/> Pista de petanca (Sup. ≥20 m <sup>2</sup> ) <input type="checkbox"/> Otras pistas (Sup. ≥400 m <sup>2</sup> ) <input type="checkbox"/> Otras pistas (Sup. <400 m <sup>2</sup> )	Atributos específicos Largo (m): Ancho (m): Superficie (m <sup>2</sup> ): Orientación eje longitudinal:
<b>2. PISTAS CON PARED</b> (disponen de una o varias paredes de altura igual o superior a 2 m y que se utilizan para el desarrollo de la actividad)				
<b>1. PISTAS POLIDEPORTIVAS CON FRONTÓN</b>	<input type="checkbox"/> Pista polideportiva de 400 m <sup>2</sup> hasta 800 m <sup>2</sup> con frontón. <input type="checkbox"/> Pista polideportiva de 800 m <sup>2</sup> hasta 1000 m <sup>2</sup> con frontón. <input type="checkbox"/> Pista polideportiva de 800 m <sup>2</sup> o mayor superficie con frontón.	<b>2. FRONTONES Y OTRAS PISTAS DE PARED</b>	<input type="checkbox"/> Frontón (Sup. ≥200 m <sup>2</sup> ) <input type="checkbox"/> Padel (Sup. ≥150 m <sup>2</sup> ) <input type="checkbox"/> Squash (Sup. ≥50 m <sup>2</sup> ) <input type="checkbox"/> Trinquete (Sup. ≥200 m <sup>2</sup> ) <input type="checkbox"/> Otras pistas (Sup. ≥400 m <sup>2</sup> ) <input checked="" type="checkbox"/> Otras pistas (Sup. <400 m <sup>2</sup> )	Atributos específicos Largo (m): 10 Ancho (m): 6 Altura pared (m): 4 Superficie (m <sup>2</sup> ): 60 Número de paredes: 6 Orientación eje longitudinal: SUROESTE
<b>3. CAMPOS</b> (normalmente la superficie supera los 1500 m <sup>2</sup> )				
<b>1. CAMPOS POLIDEPORTIVOS</b>	<input type="checkbox"/> Campo polideportivo de 2000 m <sup>2</sup> hasta 4000 m <sup>2</sup> de superficie. <input type="checkbox"/> Campo polideportivo de 4000 m <sup>2</sup> hasta 8000 m <sup>2</sup> de superficie. <input type="checkbox"/> Campo polideportivo de 8000 m <sup>2</sup> o mayor superficie	<b>2. CAMPOS ESPECIALIZADOS Y OTROS CAMPOS</b>	<input type="checkbox"/> Campo de fútbol (sup. mín. 4000 m <sup>2</sup> ) <input type="checkbox"/> Campo de fútbol-7 (sup. mín. 1500 m <sup>2</sup> ). <input type="checkbox"/> Campo de rugby (sup. mín. 4000 m <sup>2</sup> ). <input type="checkbox"/> Campo de hockey (sup. mín. 4000 m <sup>2</sup> ). <input type="checkbox"/> Campo de béisbol (sup. mín. 4000 m <sup>2</sup> ). <input type="checkbox"/> Campo de softbol (sup. mín. 1500 m <sup>2</sup> ). <input type="checkbox"/> Zona de lanzamiento de atletismo (campo interior pista de atletismo, mín. 2000 m <sup>2</sup> ) <input type="checkbox"/> Otros campos (sup. ≥2000 m <sup>2</sup> ) <input type="checkbox"/> Otros campos (sup. <2000 m <sup>2</sup> )	Atributos específicos Tipo de Césped <input type="checkbox"/> Natural <input type="checkbox"/> Artificial Largo (m): Ancho (m): Superficie (m <sup>2</sup> ): Superficie regable: Orientación eje longitudinal:
<b>4. ESPACIOS LONGITUDINALES</b> (la longitud predomina sobre el ancho)				
<b>1. ESPACIOS LONGITUDINALES DE ATLETISMO</b>	<input type="checkbox"/> Pista de atletismo de 400 m. <input type="checkbox"/> Pista de atletismo de 300 m. <input type="checkbox"/> Pista de atletismo de 200 m. <input type="checkbox"/> Otras pistas atletismo, mín. de 100 m. <input type="checkbox"/> Recta carreras de atletismo (mín. 50m). <input type="checkbox"/> Recta de saltos: longitud, triple y pértiga (mínimo 40 m). <input type="checkbox"/> Zona de salto de altura (mínimo 40 m).	<b>2. OTROS ESPACIOS LONGITUDINALES</b>	<input type="checkbox"/> Velódromo (Sup. <200 m). <input type="checkbox"/> Patinódromo (Sup. <200 m). <input type="checkbox"/> Anillo de hielo (Sup. <200 m). <input type="checkbox"/> Otros espacios longitudinales (Sup. ≥100m).	Atributos específicos Largo (m): Ancho (m): Superficie (m <sup>2</sup> ): Número de calles: Orientación eje longitudinal:
<b>5. VASOS DE PISCINA</b>				
<b>1. VASOS DEPORTIVOS</b>	<input type="checkbox"/> Vaso deportivo de 25 m. <input type="checkbox"/> Vaso deportivo de 33 m. <input type="checkbox"/> Vaso deportivo de 50 m.	<b>2. OTROS VASOS</b>	<input type="checkbox"/> Vaso de enseñanza. <input type="checkbox"/> Vaso recreativo. <input type="checkbox"/> Vaso hidromasaje. <input type="checkbox"/> Vaso de chapoteo. <input type="checkbox"/> Otros vasos (Sup. ≥50 m <sup>2</sup> ). <input type="checkbox"/> Otros vasos (Sup. <50 m <sup>2</sup> ).	Atributos específicos Largo (m): Ancho (m): Profundidad máxima (m): Profundidad mínima (m): Pendiente del suelo: Número de calles: Superficie (m <sup>2</sup> ): <b>Rebosadero del vaso:</b> <b>Accesibilidad al vaso:</b> Orientación eje longitudinal: <b>Pavimento recinto vasos:</b> Sistema calentamiento agua: Fuente de energía: Sistema tratamiento agua:
<b>6. SALAS</b> (recinto cerrado sin los requerimientos dimensionales de las pistas, por lo que pueden ser irregulares o incluso tener columnas, etc...)				

<b>Código Seguro De Verificación:</b>	TP6zbRCB6h6qmKVx8agLkw==	<b>Estado</b>	Fecha y hora
<b>Firmado Por</b>	Josefa Ganfornina Dorantes	Firmado	07/03/2022 10:41:03
<b>Observaciones</b>	DILIGENCIA. Para hacer constar que este documento ha sido APROBADO INICIALMENTE por el Pleno de este Ayuntamiento, en sesión celebrada el día 23 de febrero de 2022. LA SECRETARÍA ACCIDENTAL.	<b>Página</b>	1569/2041
<b>Url De Verificación</b>	<a href="https://portal.dipusevilla.es/vfirmaAytos/code/TP6zbRCB6h6qmKVx8agLkw==">https://portal.dipusevilla.es/vfirmaAytos/code/TP6zbRCB6h6qmKVx8agLkw==</a>		



<b>JUNTA DE ANDALUCÍA</b>	<b>FORMULARIO DE DATOS PARA SU INCORPORACIÓN AL INVENTARIO ANDALUZ DE INSTALACIONES DEPORTIVAS</b>	<b>ANEXO II</b>
		Rev. 04
	<b>4. DATOS DE LOS ESPACIOS DEPORTIVOS</b>	Hoja 3 de 8


1. SALAS POLIVALENTES	<input type="checkbox"/> Sala polivalente de 100 hasta 200 m <sup>2</sup> <input type="checkbox"/> Sala polivalente de 200 hasta 300 m <sup>2</sup> <input type="checkbox"/> Sala polivalente de 300 a mayor sup.	2. SALAS ESPECIALIZADAS Y OTRAS SALAS	<input type="checkbox"/> Sala equipada. <input type="checkbox"/> Sala de artes marciales. <input type="checkbox"/> Sala de esgrima. <input type="checkbox"/> Sala de tiro con arco. <input type="checkbox"/> Sala de tiro de precisión. <input type="checkbox"/> Sala especializada. <input type="checkbox"/> Otras salas (Sup. <50 m <sup>2</sup> ). <input type="checkbox"/> Otras salas (Sup. ≥ 50 m <sup>2</sup> ).	Atributos específicos	Largo (m): Ancho (m): Superficie (m <sup>2</sup> ): Altura de la sala: Orientación eje longitudinal:
<b>7. OBSERVACIONES</b>					

<b>Código Seguro De Verificación:</b>	TP6zbRCB6h6qmKVx8agLkw==	<b>Estado</b>	<b>Fecha y hora</b>	
<b>Firmado Por</b>	Josefa Ganformina Dorantes	Firmado	07/03/2022 10:41:03	
<b>Observaciones</b>	DILIGENCIA. Para hacer constar que este documento ha sido APROBADO INICIALMENTE por el Pleno de este Ayuntamiento, en sesión celebrada el día 23 de febrero de 2022. LA SECRETARIA ACCIDENTAL.	<b>Página</b>	1570/2041	
<b>Url De Verificación</b>	<a href="https://portal.dipusevilla.es/vfirmaAytos/code/TP6zbRCB6h6qmKVx8agLkw==">https://portal.dipusevilla.es/vfirmaAytos/code/TP6zbRCB6h6qmKVx8agLkw==</a>			

<b>JUNTA DE ANDALUCÍA</b>	<b>FORMULARIO DE DATOS PARA SU INCORPORACIÓN AL INVENTARIO ANDALUZ DE INSTALACIONES DEPORTIVAS</b>	<b>ANEXO II</b>
		Rev. 04
	<b>4. DATOS DE LOS ESPACIOS DEPORTIVOS</b>	Hoja 4 de 8


#### 4.3. ESPACIOS SINGULARES Y SUS ATRIBUTOS ESPECÍFICOS

<b>CAMPO DE JUEGO</b>	<input type="checkbox"/> Campos de golf (al menos 9 hoyos, de par 3,4 o 5). <input type="checkbox"/> Pitch and putt. <input type="checkbox"/> Campo de golf rústico. <input type="checkbox"/> Otros campos de golf.	<b>ZONA DE PRÁCTICAS</b>	<input type="checkbox"/> Campo de prácticas. <input type="checkbox"/> Zona de <i>approach</i> . <input type="checkbox"/> Zona de pateo (patting-green).	Atributos específicos	Número de hoyos Longitud (m) Par del campo Superficie (m <sup>2</sup> ) Superficie Regable (m <sup>2</sup> ):
	<b>2. CIRCUITOS DE MOTOR</b> <input type="checkbox"/> Circuito de velocidad (L ≥ 2000 m) <input type="checkbox"/> Circuito de karts (L ≥ 200 m) <input type="checkbox"/> Circuito de motocross (L ≥ 500 m) <input type="checkbox"/> Otros circuitos de motor			Atributos específicos	Longitud del recorrido (m) Nº curvas derecha e izquierda: / Anchura de la pista (m) Parrilla de salida/nº pilotos /
	<b>3. CIRCUITO DE CARRERA A PIE</b> Circuito de carrera a pie. <input type="checkbox"/>			Atributos específicos	Longitud del recorrido (m) Estaciones de ejercicio.
	<b>4. CIRCUITO DE BICICLETA</b> <input type="checkbox"/> Circuito de bicicleta (circuito cerrado). <input type="checkbox"/> Carril-bici.			Atributos específicos	Longitud del tramo (m) Longitud total (m)
	<b>5. CANAL DE REMO Y PIRAGÜISMO</b> <input type="checkbox"/> Canal aguas tranquilas. <input type="checkbox"/> Canal aguas bravas.			Atributos específicos	Longitud del tramo (m) Profundidad (m) Nº calles Desnivel
	<b>6. ZONAS DE DEPORTE DE INVIERNO</b> <input type="checkbox"/> Trampolín de saltos. <input type="checkbox"/> Pista de esquí. <input type="checkbox"/> Pista de esquí de fondo. <input type="checkbox"/> Parque de snowboard. <input type="checkbox"/> Circuito de fondo y tiro. <input type="checkbox"/> Otras zonas.			Atributos específicos	Altura (m) –solo para trampolín-Desnivel Dificultad –solo para esquí- Longitud (m) <input type="checkbox"/> Nieve artificial Denominación pista
	<b>7. ESPACIOS DE HÍPICA</b> <input type="checkbox"/> Pista de carreras hípicas. <input type="checkbox"/> Pista de concurso. <input type="checkbox"/> Picadero. <input type="checkbox"/> Pista de ensayo. <input type="checkbox"/> Pista de saltos. <input type="checkbox"/> Campo de polo. <input type="checkbox"/> Otras pistas.			Atributos específicos	Longitud (m) Ancho (m) Superficie (m <sup>2</sup> )
	<b>8. ESTRUCTURAS ARTIFICIALES DE ESCALADA</b> Estructuras artificiales construidas para la práctica de deportes de montaña y escalada. Las zonas naturales equipadas para esta actividad se consideran áreas de actividad. <input type="checkbox"/> Muro de escalada. <input type="checkbox"/> Bulder (altura menor a 3 m).			Atributos específicos	Altura máxima (m) Superficie de escalada (m <sup>2</sup> ) <input type="checkbox"/> Presas Material
	<b>9. PISTAS DE MONOPATÍN Y PATÍN LÍNEA</b> <input type="checkbox"/> Pista monopatín y patín en línea. <input type="checkbox"/> Circuito monopatín y patín en línea. <input type="checkbox"/> Campo monopatín y patín en línea (skate park...).			Atributos específicos	Longitud –solo circuitos- <input type="checkbox"/> Estructura en U (half pipe) Superficie (m <sup>2</sup> )
	<b>10. PISTAS DE MODELISMO</b> <input type="checkbox"/> Circuito de automodelismo. <input type="checkbox"/> Campo de aeromodelismo. <input type="checkbox"/> Otras zonas de modalismo.			Atributos específicos	Longitud (m) Diámetro (si es circular): (m) Ancho (m)

<b>Código Seguro De Verificación:</b>	TP6zbRCB6h6qmKVx8agLkw==	<b>Estado</b>	<b>Fecha y hora</b>	
<b>Firmado Por</b>	Josefa Ganfornina Dorantes	Firmado	07/03/2022 10:41:03	
<b>Observaciones</b>	DILIGENCIA. Para hacer constar que este documento ha sido APROBADO INICIALMENTE por el Pleno de este Ayuntamiento, en sesión celebrada el día 23 de febrero de 2022. LA SECRETARÍA ACCIDENTAL.	<b>Página</b>	1571/2041	
<b>Url De Verificación</b>	<a href="https://portal.dipusevilla.es/vfirmaAytos/code/TP6zbRCB6h6qmKVx8agLkw==">https://portal.dipusevilla.es/vfirmaAytos/code/TP6zbRCB6h6qmKVx8agLkw==</a>			

<b>JUNTA DE ANDALUCÍA</b>	<b>FORMULARIO DE DATOS PARA SU INCORPORACIÓN AL INVENTARIO ANDALUZ DE INSTALACIONES DEPORTIVAS</b>	<b>ANEXO II</b>
		Rev. 04
	<b>4. DATOS DE LOS ESPACIOS DEPORTIVOS</b>	Hoja 5 de 8

<b>11. CAMPOS DE TIRO</b> <input type="checkbox"/> Campo de tiro vuelo. <input type="checkbox"/> Campo de tiro de precisión. <input type="checkbox"/> Campo de tiro al plato. <input type="checkbox"/> Campo de tiro con arco. <input type="checkbox"/> Otros campos de tiro.	Atributos específicos	Longitud (m) Superficie (m <sup>2</sup> ) Nº de puestos
<b>12. ZONAS DE JUEGOS POPULARES O/Y TRADICIONALES</b> <input type="checkbox"/> Pista calva. <input type="checkbox"/> Pista de tanga. <input type="checkbox"/> Pista de lanzamiento de barra castellana. <input type="checkbox"/> Pista de lanzamiento de barra aragonesa. <input type="checkbox"/> Corro de lucha. <input type="checkbox"/> Carril de Bolos Huertanos. <input type="checkbox"/> Campo de bolos Cartagenero. <input type="checkbox"/> Bolera. <input type="checkbox"/> Campo de billar romano. <input type="checkbox"/> Campo de llave (chave). <input type="checkbox"/> Otras zonas de juegos populares. Indicar:	Atributos específicos	Largo (m) Ancho (m) Superficie (m <sup>2</sup> ) Diámetro (en el caso de que sean circulares) (m)
<b>13. OTROS ESPACIOS SINGULARES</b> <input type="checkbox"/> Campo de minigolf. <input type="checkbox"/> Pista de bowling. <input type="checkbox"/> Campo de casting. <input type="checkbox"/> Remo en banco fijo (con balsa). <input type="checkbox"/> Otros espacios singulares. Indicar:	Atributos específicos	Superficie (m <sup>2</sup> ) Nº de puestos
<b>14. OBSERVACIONES</b>		


<b>Código Seguro De Verificación:</b>	TP6zbRCB6h6qmKVx8agLkw==	<b>Estado</b>	<b>Fecha y hora</b>	
<b>Firmado Por</b>	Josefa Ganformina Dorantes	Firmado	07/03/2022 10:41:03	
<b>Observaciones</b>	DILIGENCIA. Para hacer constar que este documento ha sido APROBADO INICIALMENTE por el Pleno de este Ayuntamiento, en sesión celebrada el día 23 de febrero de 2022. LA SECRETARIA ACCIDENTAL.	<b>Página</b>	1572/2041	
<b>Url De Verificación</b>	<a href="https://portal.dipusevilla.es/vfirmaAytos/code/TP6zbRCB6h6qmKVx8agLkw==">https://portal.dipusevilla.es/vfirmaAytos/code/TP6zbRCB6h6qmKVx8agLkw==</a>			

<b>JUNTA DE ANDALUCÍA</b>	<b>FORMULARIO DE DATOS PARA SU INCORPORACIÓN AL INVENTARIO ANDALUZ DE INSTALACIONES DEPORTIVAS</b>	<b>ANEXO II</b>
		Rev. 04
	<b>4. DATOS DE LOS ESPACIOS DEPORTIVOS</b>	Hoja 6 de 8

#### 4.4. ÁREAS DE ACTIVIDAD Y SUS ATRIBUTOS ESPECÍFICOS

##### 4.4.1. ÁREAS TERRESTRES


<b>1. ESCALADA</b> <input type="checkbox"/> Zona de escalada	Atributos específicos	Desnivel (altura en metros): Número de vías: <input type="checkbox"/> Señalización <input type="checkbox"/> Equipadas
<b>2. VÍAS FERRATAS</b> (recorrido por espacios rocosos con elementos de progresión) <input type="checkbox"/> Vía ferrata	Atributos específicos	Desnivel (m) <input type="checkbox"/> Señalización <input type="checkbox"/> Equipadas
<b>3. RUTA ECUESTRE</b> <input type="checkbox"/> Ruta ecuestre	Atributos específicos	Longitud (m) <input type="checkbox"/> Señalización
<b>4. CAMPO DE RECORRIDO DE TIRO Y DE CAZA</b> (cotos de caza) <input type="checkbox"/> Campo de tiro y caza	Atributos específicos	Superficie (m <sup>2</sup> )
<b>5. CAVIDADES</b> <input type="checkbox"/> Simas <input type="checkbox"/> Cuevas	Atributos específicos	Desnivel <input type="checkbox"/> Turísticas Longitud (m) <input type="checkbox"/> Mapa topográfico <input type="checkbox"/> Tramos subacuáticos
<b>6. VÍAS VERDES Y CAMINOS NATURALES</b> <input type="checkbox"/> Vía verde <input type="checkbox"/> Camino de siga <input type="checkbox"/> Otros caminos naturales (históricos, cañadas, rural, etc...)	Atributos específicos	Longitud del tramo principal (m) <input type="checkbox"/> Señalización
<b>7. SENDEROS</b> (GR, PR, locales, urbanos, etc...) <input type="checkbox"/> Gran recorrido (GR) <input type="checkbox"/> Pequeño recorrido (PR) <input type="checkbox"/> Sendero Local (SL) <input type="checkbox"/> Sendero Urbano (SU)	Atributos específicos	Longitud del tramo municipal (m)
<b>8. ACTIVIDAD FÍSICO-DEPORTIVA EN PLAYAS Y RÍOS</b> <input type="checkbox"/> Playas naturales <input type="checkbox"/> Playas artificiales <input type="checkbox"/> Ríos y lagos	Atributos específicos	<input type="checkbox"/> Límite de la zona de baño recomendada <input type="checkbox"/> Equipamientos para juegos deportivos <input type="checkbox"/> Zona delimitada de varada
<b>9. ITINERARIOS DE BICICLETAS DE MONTAÑA</b> <input type="checkbox"/> Itinerario de bicicleta de montaña	Atributos específicos	Longitud (m) <input type="checkbox"/> Señalización
<b>10. OTRAS ÁREAS TERRESTRES</b> <input type="checkbox"/> Otras áreas terrestres	Atributos específicos	Denominación

<b>Código Seguro De Verificación:</b>	TP6zbRCB6h6qmKVx8agLkw==	<b>Estado</b>	<b>Fecha y hora</b>	
<b>Firmado Por</b>	Josefa Ganformina Dorantes	Firmado	07/03/2022 10:41:03	
<b>Observaciones</b>	DILIGENCIA. Para hacer constar que este documento ha sido APROBADO INICIALMENTE por el Pleno de este Ayuntamiento, en sesión celebrada el día 23 de febrero de 2022. LA SECRETARÍA ACCIDENTAL.	<b>Página</b>	1573/2041	
<b>Url De Verificación</b>	<a href="https://portal.dipusevilla.es/vfirmaAytos/code/TP6zbRCB6h6qmKVx8agLkw==">https://portal.dipusevilla.es/vfirmaAytos/code/TP6zbRCB6h6qmKVx8agLkw==</a>			

<b>JUNTA DE ANDALUCÍA</b>	<b>FORMULARIO DE DATOS PARA SU INCORPORACIÓN AL INVENTARIO ANDALUZ DE INSTALACIONES DEPORTIVAS</b>	<b>ANEXO II</b>
		Rev. 04
	<b>4. DATOS DE LOS ESPACIOS DEPORTIVOS</b>	Hoja 7 de 8

#### 4.4.2. ÁREAS AÉREAS

<b>1. VUELOS</b> <input type="checkbox"/> Zona de vuelo a motor <input type="checkbox"/> Zona de vuelo aerostático <input type="checkbox"/> Zona de vuelo sin motor	Atributos específicos	Coord. despegue <input type="checkbox"/> Rampa despegue Coord. aterrizaje Sup. aterrizaje (m <sup>2</sup> ) Longitud máx. (m) <input type="checkbox"/> Señalización
<b>2. PARACAIDISMO</b> <input type="checkbox"/> Zona de paracaidismo	Atributos específicos	<input type="checkbox"/> Señalización Sup. aterrizaje (m <sup>2</sup> )
<b>3. COLOMBÓDROMO</b> <input type="checkbox"/> Campo de entrenamiento	Atributos específicos	Radio (m) <input type="checkbox"/> Sistemas audiovisuales
<b>4. OTRAS ÁREAS AÉREAS</b> <input type="checkbox"/> Otras áreas aéreas	Atributos específicos	Denominación

<b>Código Seguro De Verificación:</b>	TP6zbRCB6h6qmKVx8agLkw==	<b>Estado</b>	<b>Fecha y hora</b>	
<b>Firmado Por</b>	Josefa Ganformina Dorantes	Firmado	07/03/2022 10:41:03	
<b>Observaciones</b>	DILIGENCIA. Para hacer constar que este documento ha sido APROBADO INICIALMENTE por el Pleno de este Ayuntamiento, en sesión celebrada el día 23 de febrero de 2022. LA SECRETARIA ACCIDENTAL.	<b>Página</b>	1574/2041	
<b>Url De Verificación</b>	<a href="https://portal.dipusevilla.es/vfirmaAytos/code/TP6zbRCB6h6qmKVx8agLkw==">https://portal.dipusevilla.es/vfirmaAytos/code/TP6zbRCB6h6qmKVx8agLkw==</a>			

<b>JUNTA DE ANDALUCIA</b>	<b>FORMULARIO DE DATOS PARA SU INCORPORACIÓN AL INVENTARIO ANDALUZ DE INSTALACIONES DEPORTIVAS</b>	<b>ANEXO II</b>
		Rev. 04
	<b>4. DATOS DE LOS ESPACIOS DEPORTIVOS</b>	Hoja 8 de 8

#### 4.4.3. AREAS ACUÁTICAS

<b>1. VELA</b> <input type="checkbox"/> Zona acuática de vela	Atributos específicos	<input type="checkbox"/> Señalización
<b>2. BARRANCOS</b> <input type="checkbox"/> Itinerario en barranco	Atributos específicos	Denominación <input type="checkbox"/> Rápeles Desnivel (m) <input type="checkbox"/> Señalización Longitud (m) <input type="checkbox"/> Sifones <input type="checkbox"/> Caudal permanente de agua <input type="checkbox"/> Equipadas
<b>3. ACTIVIDADES A MOTOR</b> <input type="checkbox"/> Zona acuática de actividades a motor	Atributos específicos	<input type="checkbox"/> Señalización
<b>4. ACTIVIDAD SUBACUÁTICA</b> (se pueden desarrollar en lagos, presas, embalses, ríos y mar) <input type="checkbox"/> Zona de pesca submarina <input type="checkbox"/> Zona de inmersión <input type="checkbox"/> Otras zonas de actividades subacuáticas	Atributos específicos	<input type="checkbox"/> Señalización
<b>5. SURF</b> <input type="checkbox"/> Zona de surf	Atributos específicos	<input type="checkbox"/> Señalización
<b>6. ESQUÍ ACUÁTICO</b> <input type="checkbox"/> Zona de esquí acuático	Atributos específicos	<input type="checkbox"/> Señalización Longitud (m)
<b>7. REMO Y PIRAGÜISMO</b> <input type="checkbox"/> Remo en aguas tranquilas <input type="checkbox"/> Piragüismo en aguas tranquilas <input type="checkbox"/> Piragüismo en aguas bravas	Atributos específicos	<input type="checkbox"/> Señalización Longitud (m)
<b>8. OTRAS ÁREAS ACUÁTICAS</b> <input type="checkbox"/> Otras áreas acuáticas	Atributos específicos	Denominación

#### 4.4.4. OBSERVACIONES

--	--


<b>Código Seguro De Verificación:</b>	TP6zbRCB6h6qmKVx8agLkw==	<b>Estado</b>	Firmado	<b>Fecha y hora</b>	07/03/2022 10:41:03
<b>Firmado Por</b>	Josefa Ganformina Dorantes	<b>Página</b>			1575/2041
<b>Observaciones</b>	DILIGENCIA. Para hacer constar que este documento ha sido APROBADO INICIALMENTE por el Pleno de este Ayuntamiento, en sesión celebrada el día 23 de febrero de 2022. LA SECRETARIA ACCIDENTAL.				
<b>Url De Verificación</b>	<a href="https://portal.dipusevilla.es/vfirmaAytos/code/TP6zbRCB6h6qmKVx8agLkw==">https://portal.dipusevilla.es/vfirmaAytos/code/TP6zbRCB6h6qmKVx8agLkw==</a>				



<b>JUNTA DE ANDALUCÍA</b>	<b>FORMULARIO DE DATOS PARA SU INCORPORACIÓN AL INVENTARIO ANDALUZ DE INSTALACIONES DEPORTIVAS</b>	<b>ANEXO II</b>
		Rev. 04
	<b>4. DATOS DE LOS ESPACIOS DEPORTIVOS</b>	Hoja 1 de 8

**4.1. ATRIBUTOS GENERALES (a rellenar por cada espacio deportivo)**

<b>1. CLASE DE ESPACIO DEPORTIVO</b>  <b>ESPACIO CONVENCIONAL</b>		<b>2. ACTIVIDAD DEPORTIVA PRINCIPAL</b>  <b>PÁDEL</b>		<b>3. OTRAS ACTIVIDADES</b>	
<b>4. CERRAMIENTO</b> <input checked="" type="checkbox"/> Espacio abierto <input type="checkbox"/> Aire libre (no dispone de cubierta) <input type="checkbox"/> Cerramiento estacional (temporadas) <input checked="" type="checkbox"/> Sólo cubierto (con abertura lateral) <input type="checkbox"/> Recinto cerrado <input type="checkbox"/> Cerrado fijo (cerramiento tradicional) <input type="checkbox"/> Cubierta móvil <input type="checkbox"/> Cerramiento textil		<b>5. ESTADO DE USO</b> <input checked="" type="checkbox"/> En uso <input checked="" type="checkbox"/> Normal <input type="checkbox"/> Estacional <input type="checkbox"/> Fuera de uso <input type="checkbox"/> En construcción <input type="checkbox"/> En remodelación <input type="checkbox"/> Fuera de uso		<b>6. ILUMINACIÓN (USO NOCTURNO)</b> <input checked="" type="checkbox"/> Permite el uso <input checked="" type="checkbox"/> Permite competición <input checked="" type="checkbox"/> Permite entrenamientos <input type="checkbox"/> No permite el uso nocturno <input type="checkbox"/> No hay iluminación <input type="checkbox"/> Es parcial o insuficiente	
<b>7. PAVIMENTO</b> (sobre el que se desarrolla la actividad deportiva) <input type="checkbox"/> Natural. <input type="checkbox"/> Madera. <input checked="" type="checkbox"/> Hierba artificial. Con arena <input type="checkbox"/> Sintéticos. <input type="checkbox"/> Metálicos. <input type="checkbox"/> Hormigones y aglomerados. <input type="checkbox"/> Baldosas y similar. <input type="checkbox"/> Otros pavimentos.			<b>8. CONSERVACIÓN DEL PAVIMENTO</b> <input checked="" type="checkbox"/> Permite la práctica deportiva <input checked="" type="checkbox"/> Bueno <input type="checkbox"/> Regular <input type="checkbox"/> No permite la práctica deportiva <input type="checkbox"/> Mal estado <input type="checkbox"/> Inservible		
<b>9. AÑO CONSTRUCCIÓN</b> 2017	<b>10. AÑO REMODELACIÓN</b>	<b>11. ALTURA LIBRE</b> 12 metros	<b>14. BAJA</b> <input type="checkbox"/> El espacio deportivo es BAJA      Fecha de baja:		
<b>12. SISTEMA DE CALEFACCIÓN</b> <input type="checkbox"/> Posee sistema de calefacción		<b>13. SISTEMA DE CLIMATIZACIÓN</b> <input type="checkbox"/> Posee sistema de		Motivo:	
<b>15. OBSERVACIONES</b>					

<b>Código Seguro De Verificación:</b>	TP6zbRCB6h6qmKVx8agLkw==	<b>Estado</b>	<b>Fecha y hora</b>		
<b>Firmado Por</b>	Josefa Ganformina Dorantes	Firmado	07/03/2022 10:41:03		
<b>Observaciones</b>	DILIGENCIA. Para hacer constar que este documento ha sido APROBADO INICIALMENTE por el Pleno de este Ayuntamiento, en sesión celebrada el día 23 de febrero de 2022. LA SECRETARIA ACCIDENTAL.		<b>Página</b>		1576/2041
<b>Url De Verificación</b>	https://portal.dipusevilla.es/vfirmaAytos/code/TP6zbRCB6h6qmKVx8agLkw==				



<b>JUNTA DE ANDALUCÍA</b>	<b>FORMULARIO DE DATOS PARA SU INCORPORACIÓN AL INVENTARIO ANDALUZ DE INSTALACIONES DEPORTIVAS</b>	<b>ANEXO II</b>
		Rev. 04
	<b>4. DATOS DE LOS ESPACIOS DEPORTIVOS</b>	Hoja 2 de 8

#### 4.2. ESPACIOS CONVENCIONALES Y SUS ATRIBUTOS ESPECÍFICOS


<b>1. PISTAS</b> (normalmente no exceden los 1500 m <sup>2</sup> de superficie)				
<b>1. PISTAS POLIDEPORTIVAS</b>	<input type="checkbox"/> Pista polideportiva de 400 m <sup>2</sup> hasta 800 m <sup>2</sup> de superficie. <input type="checkbox"/> Pista polideportiva de 800 m <sup>2</sup> hasta 1000 m <sup>2</sup> de superficie. <input type="checkbox"/> Pista polideportiva de 1000 m <sup>2</sup> o mayor superficie.	<b>2. PISTAS ESPECIALIZADAS Y OTRAS PISTAS</b>	<input type="checkbox"/> Pista de tenis (Sup. ≥400 m <sup>2</sup> ) <input type="checkbox"/> Pista de hielo (Sup. ≥400 m <sup>2</sup> ) <input type="checkbox"/> Pista de petanca (Sup. ≥20 m <sup>2</sup> ) <input type="checkbox"/> Otras pistas (Sup. ≥400 m <sup>2</sup> ) <input type="checkbox"/> Otras pistas (Sup. <400 m <sup>2</sup> )	Atributos específicos Largo (m): Ancho (m): Superficie (m <sup>2</sup> ): Orientación eje longitudinal:
<b>2. PISTAS CON PARED</b> (disponen de una o varias paredes de altura igual o superior a 2 m y que se utilizan para el desarrollo de la actividad)				
<b>1. PISTAS POLIDEPORTIVAS CON FRONTÓN</b>	<input type="checkbox"/> Pista polideportiva de 400 m <sup>2</sup> hasta 800 m <sup>2</sup> con frontón. <input type="checkbox"/> Pista polideportiva de 800 m <sup>2</sup> hasta 1000 m <sup>2</sup> con frontón. <input type="checkbox"/> Pista polideportiva de 800 m <sup>2</sup> o mayor superficie con frontón.	<b>2. FRONTONES Y OTRAS PISTAS DE PARED</b>	<input type="checkbox"/> Frontón (Sup. ≥200 m <sup>2</sup> ) <input checked="" type="checkbox"/> Padel (Sup. ≥150 m <sup>2</sup> ) <input type="checkbox"/> Squash (Sup. ≥50 m <sup>2</sup> ) <input type="checkbox"/> Trinquete (Sup. ≥200 m <sup>2</sup> ) <input type="checkbox"/> Otras pistas (Sup. ≥400 m <sup>2</sup> ) <input type="checkbox"/> Otras pistas (Sup. <400 m <sup>2</sup> )	Atributos específicos Largo (m): 20 Ancho (m): 10 Altura pared (m): 4 Superficie (m <sup>2</sup> ): 200 Número de paredes: 6 Orientación eje longitudinal: SURESTE
<b>3. CAMPOS</b> (normalmente la superficie supera los 1500 m <sup>2</sup> )				
<b>1. CAMPOS POLIDEPORTIVOS</b>	<input type="checkbox"/> Campo polideportivo de 2000 m <sup>2</sup> hasta 4000 m <sup>2</sup> de superficie. <input type="checkbox"/> Campo polideportivo de 4000 m <sup>2</sup> hasta 8000 m <sup>2</sup> de superficie. <input type="checkbox"/> Campo polideportivo de 8000 m <sup>2</sup> o mayor superficie	<b>2. CAMPOS ESPECIALIZADOS Y OTROS CAMPOS</b>	<input type="checkbox"/> Campo de fútbol (sup. mín. 4000 m <sup>2</sup> ) <input type="checkbox"/> Campo de fútbol-7 (sup. mín. 1500 m <sup>2</sup> ). <input type="checkbox"/> Campo de rugby (sup. mín. 4000 m <sup>2</sup> ). <input type="checkbox"/> Campo de hockey (sup. mín. 4000 m <sup>2</sup> ). <input type="checkbox"/> Campo de béisbol (sup. mín. 4000 m <sup>2</sup> ). <input type="checkbox"/> Campo de softbol (sup. mín. 1500 m <sup>2</sup> ). <input type="checkbox"/> Zona de lanzamiento de atletismo (campo interior pista de atletismo, mín. 2000 m <sup>2</sup> ) <input type="checkbox"/> Otros campos (sup. ≥2000 m <sup>2</sup> ) <input type="checkbox"/> Otros campos (sup. <2000 m <sup>2</sup> )	Atributos específicos Tipo de Césped <input type="checkbox"/> Natural <input type="checkbox"/> Artificial Largo (m): Ancho (m): Superficie (m <sup>2</sup> ): Superficie regable: Orientación eje longitudinal:
<b>4. ESPACIOS LONGITUDINALES</b> (la longitud predomina sobre el ancho)				
<b>1. ESPACIOS LONGITUDINALES DE ATLETISMO</b>	<input type="checkbox"/> Pista de atletismo de 400 m. <input type="checkbox"/> Pista de atletismo de 300 m. <input type="checkbox"/> Pista de atletismo de 200 m. <input type="checkbox"/> Otras pistas atletismo, mín. de 100 m. <input type="checkbox"/> Recta carreras de atletismo (mín. 50m). <input type="checkbox"/> Recta de saltos: longitud, triple y pértiga (mínimo 40 m). <input type="checkbox"/> Zona de salto de altura (mínimo 40 m).	<b>2. OTROS ESPACIOS LONGITUDINALES</b>	<input type="checkbox"/> Velódromo (Sup. <200 m). <input type="checkbox"/> Patinódromo (Sup. <200 m). <input type="checkbox"/> Anillo de hielo (Sup. <200 m). <input type="checkbox"/> Otros espacios longitudinales (Sup. ≥100m).	Atributos específicos Largo (m): Ancho (m): Superficie (m <sup>2</sup> ): Número de calles: Orientación eje longitudinal:
<b>5. VASOS DE PISCINA</b>				
<b>1. VASOS DEPORTIVOS</b>	<input type="checkbox"/> Vaso deportivo de 25 m. <input type="checkbox"/> Vaso deportivo de 33 m. <input type="checkbox"/> Vaso deportivo de 50 m.	<b>2. OTROS VASOS</b>	<input type="checkbox"/> Vaso de enseñanza. <input type="checkbox"/> Vaso recreativo. <input type="checkbox"/> Vaso hidromasaje. <input type="checkbox"/> Vaso de chapoteo. <input type="checkbox"/> Otros vasos (Sup. ≥50 m <sup>2</sup> ). <input type="checkbox"/> Otros vasos (Sup. <50 m <sup>2</sup> ).	Atributos específicos Largo (m): Ancho (m): Profundidad máxima (m): Profundidad mínima (m): Pendiente del suelo: Número de calles: Superficie (m <sup>2</sup> ): <b>Rebosadero del vaso:</b> <b>Accesibilidad al vaso:</b> Orientación eje longitudinal: <b>Pavimento recinto vasos:</b> Sistema calentamiento agua: Fuente de energía: Sistema tratamiento agua:
<b>6. SALAS</b> (recinto cerrado sin los requerimientos dimensionales de las pistas, por lo que pueden ser irregulares o incluso tener columnas, etc...)				

<b>Código Seguro De Verificación:</b>	TP6zbRCB6h6qmKVx8agLkw==	<b>Estado</b>	Fecha y hora
<b>Firmado Por</b>	Josefa Ganformina Dorantes	Firmado	07/03/2022 10:41:03
<b>Observaciones</b>	DILIGENCIA. Para hacer constar que este documento ha sido APROBADO INICIALMENTE por el Pleno de este Ayuntamiento, en sesión celebrada el día 23 de febrero de 2022. LA SECRETARÍA ACCIDENTAL.	<b>Página</b>	1577/2041
<b>Url De Verificación</b>	<a href="https://portal.dipusevilla.es/vfirmaAytos/code/TP6zbRCB6h6qmKVx8agLkw==">https://portal.dipusevilla.es/vfirmaAytos/code/TP6zbRCB6h6qmKVx8agLkw==</a>		



<b>JUNTA DE ANDALUCIA</b>	<b>FORMULARIO DE DATOS PARA SU INCORPORACIÓN AL INVENTARIO ANDALUZ DE INSTALACIONES DEPORTIVAS</b>	<b>ANEXO II</b>
		Rev. 04
	<b>4. DATOS DE LOS ESPACIOS DEPORTIVOS</b>	Hoja 3 de 8

1. SALAS POLIVALENTES	<input type="checkbox"/> Sala polivalente de 100 hasta 200 m <sup>2</sup> <input type="checkbox"/> Sala polivalente de 200 hasta 300 m <sup>2</sup> <input type="checkbox"/> Sala polivalente de 300 a mayor sup.	2. SALAS ESPECIALIZADAS Y OTRAS SALAS	<input type="checkbox"/> Sala equipada. <input type="checkbox"/> Sala de artes marciales. <input type="checkbox"/> Sala de esgrima. <input type="checkbox"/> Sala de tiro con arco. <input type="checkbox"/> Sala de tiro de precisión. <input type="checkbox"/> Sala especializada. <input type="checkbox"/> Otras salas (Sup. <50 m <sup>2</sup> ). <input type="checkbox"/> Otras salas (Sup. ≥ 50 m <sup>2</sup> ).	Atributos específicos	Largo (m): Ancho (m): Superficie (m <sup>2</sup> ): Altura de la sala: Orientación eje longitudinal:
<b>7. OBSERVACIONES</b>					

<b>Código Seguro De Verificación:</b>	TP6zbRCB6h6qmKVx8agLkw==	<b>Estado</b>	<b>Fecha y hora</b>	
<b>Firmado Por</b>	Josefa Ganformina Dorantes	Firmado	07/03/2022 10:41:03	
<b>Observaciones</b>	DILIGENCIA. Para hacer constar que este documento ha sido APROBADO INICIALMENTE por el Pleno de este Ayuntamiento, en sesión celebrada el día 23 de febrero de 2022. LA SECRETARIA ACCIDENTAL.	<b>Página</b>	1578/2041	
<b>Url De Verificación</b>	<a href="https://portal.dipusevilla.es/vfirmaAytos/code/TP6zbRCB6h6qmKVx8agLkw==">https://portal.dipusevilla.es/vfirmaAytos/code/TP6zbRCB6h6qmKVx8agLkw==</a>			

#### 4.3. ESPACIOS SINGULARES Y SUS ATRIBUTOS ESPECÍFICOS


CAMPO DE JUEGO	<input type="checkbox"/> Campos de golf (al menos 9 hoyos, de par 3,4 o 5). <input type="checkbox"/> Pitch and putt. <input type="checkbox"/> Campo de golf rústico. <input type="checkbox"/> Otros campos de golf.	ZONA DE PRÁCTICAS	<input type="checkbox"/> Campo de prácticas. <input type="checkbox"/> Zona de <i>approach</i> . <input type="checkbox"/> Zona de pateo (patting-green).	Atributos específicos	Número de hoyos Longitud (m) Par del campo Superficie (m <sup>2</sup> ) Superficie Regable (m <sup>2</sup> ):
	<b>2. CIRCUITOS DE MOTOR</b> <input type="checkbox"/> Circuito de velocidad (L ≥ 2000 m) <input type="checkbox"/> Circuito de karts (L ≥ 200 m) <input type="checkbox"/> Circuito de motocross (L ≥ 500 m) <input type="checkbox"/> Otros circuitos de motor			Atributos específicos	Longitud del recorrido (m) Nº curvas derecha e izquierda: / Anchura de la pista (m) Parrilla de salida/nº pilotos /
	<b>3. CIRCUITO DE CARRERA A PIE</b> Circuito de carrera a pie. <input type="checkbox"/>			Atributos específicos	Longitud del recorrido (m) Estaciones de ejercicio.
	<b>4. CIRCUITO DE BICICLETA</b> <input type="checkbox"/> Circuito de bicicleta (circuito cerrado). <input type="checkbox"/> Carril-bici.			Atributos específicos	Longitud del tramo (m) Longitud total (m)
	<b>5. CANAL DE REMO Y PIRAGÜISMO</b> <input type="checkbox"/> Canal aguas tranquilas. <input type="checkbox"/> Canal aguas bravas.			Atributos específicos	Longitud del tramo (m) Profundidad (m) Nº calles Desnivel
	<b>6. ZONAS DE DEPORTE DE INVIERNO</b> <input type="checkbox"/> Trampolín de saltos. <input type="checkbox"/> Pista de esquí. <input type="checkbox"/> Pista de esquí de fondo. <input type="checkbox"/> Parque de snowboard. <input type="checkbox"/> Circuito de fondo y tiro. <input type="checkbox"/> Otras zonas.			Atributos específicos	Altura (m) –solo para trampolín-Desnivel Dificultad –solo para esquí- Longitud (m) <input type="checkbox"/> Nieve artificial Denominación pista
	<b>7. ESPACIOS DE HÍPICA</b> <input type="checkbox"/> Pista de carreras hípicas. <input type="checkbox"/> Pista de concurso. <input type="checkbox"/> Picadero. <input type="checkbox"/> Pista de ensayo. <input type="checkbox"/> Pista de saltos. <input type="checkbox"/> Campo de polo. <input type="checkbox"/> Otras pistas.			Atributos específicos	Longitud (m) Ancho (m) Superficie (m <sup>2</sup> )
	<b>8. ESTRUCTURAS ARTIFICIALES DE ESCALADA</b> Estructuras artificiales construidas para la práctica de deportes de montaña y escalada. Las zonas naturales equipadas para esta actividad se consideran áreas de actividad. <input type="checkbox"/> Muro de escalada. <input type="checkbox"/> Bulder (altura menor a 3 m).			Atributos específicos	Altura máxima (m) Superficie de escalada (m <sup>2</sup> ) <input type="checkbox"/> Presas Material
	<b>9. PISTAS DE MONOPATÍN Y PATÍN LÍNEA</b> <input type="checkbox"/> Pista monopatín y patín en línea. <input type="checkbox"/> Circuito monopatín y patín en línea. <input type="checkbox"/> Campo monopatín y patín en línea (skate park...).			Atributos específicos	Longitud –solo circuitos- <input type="checkbox"/> Estructura en U (half pipe) Superficie (m <sup>2</sup> )
	<b>10. PISTAS DE MODELISMO</b> <input type="checkbox"/> Circuito de automodelismo. <input type="checkbox"/> Campo de aeromodelismo. <input type="checkbox"/> Otras zonas de modalismo.			Atributos específicos	Longitud (m) Diámetro (si es circular): (m) Ancho (m)

Código Seguro De Verificación:	TP6zbrCB6h6qmKVx8agLkw==	Estado	Fecha y hora
Firmado Por	Josefa Ganfornina Dorantes	Firmado	07/03/2022 10:41:03
Observaciones	DILIGENCIA. Para hacer constar que este documento ha sido APROBADO INICIALMENTE por el Pleno de este Ayuntamiento, en sesión celebrada el día 23 de febrero de 2022. LA SECRETARÍA ACCIDENTAL.	Página	1579/2041
Url De Verificación	<a href="https://portal.dipusevilla.es/vfirmaAytos/code/TP6zbrCB6h6qmKVx8agLkw==">https://portal.dipusevilla.es/vfirmaAytos/code/TP6zbrCB6h6qmKVx8agLkw==</a>		



<b>JUNTA DE ANDALUCIA</b>	<b>FORMULARIO DE DATOS PARA SU INCORPORACIÓN AL INVENTARIO ANDALUZ DE INSTALACIONES DEPORTIVAS</b>	<b>ANEXO II</b>
		Rev. 04
	<b>4. DATOS DE LOS ESPACIOS DEPORTIVOS</b>	Hoja 5 de 8

<b>11. CAMPOS DE TIRO</b> <input type="checkbox"/> Campo de tiro vuelo. <input type="checkbox"/> Campo de tiro de precisión. <input type="checkbox"/> Campo de tiro al plato. <input type="checkbox"/> Campo de tiro con arco. <input type="checkbox"/> Otros campos de tiro.	Atributos específicos	Longitud (m) Superficie (m <sup>2</sup> ) Nº de puestos
<b>12. ZONAS DE JUEGOS POPULARES O/Y TRADICIONALES</b> <input type="checkbox"/> Pista calva. <input type="checkbox"/> Pista de tanga. <input type="checkbox"/> Pista de lanzamiento de barra castellana. <input type="checkbox"/> Pista de lanzamiento de barra aragonesa. <input type="checkbox"/> Corro de lucha. <input type="checkbox"/> Carril de Bolos Huertanos. <input type="checkbox"/> Campo de bolos Cartagenero. <input type="checkbox"/> Bolera. <input type="checkbox"/> Campo de billar romano. <input type="checkbox"/> Campo de llave (chave). <input type="checkbox"/> Otras zonas de juegos populares. Indicar:	Atributos específicos	Largo (m) Ancho (m) Superficie (m <sup>2</sup> ) Diámetro (en el caso de que sean circulares) (m)
<b>13. OTROS ESPACIOS SINGULARES</b> <input type="checkbox"/> Campo de minigolf. <input type="checkbox"/> Pista de bowling. <input type="checkbox"/> Campo de casting. <input type="checkbox"/> Remo en banco fijo (con balsa). <input type="checkbox"/> Otros espacios singulares. Indicar:	Atributos específicos	Superficie (m <sup>2</sup> ) Nº de puestos
<b>14. OBSERVACIONES</b>		


<b>Código Seguro De Verificación:</b>	TP6zbRCB6h6qmKVx8agLkw==	<b>Estado</b>	<b>Fecha y hora</b>	
<b>Firmado Por</b>	Josefa Ganformina Dorantes	Firmado	07/03/2022 10:41:03	
<b>Observaciones</b>	DILIGENCIA. Para hacer constar que este documento ha sido APROBADO INICIALMENTE por el Pleno de este Ayuntamiento, en sesión celebrada el día 23 de febrero de 2022. LA SECRETARIA ACCIDENTAL.	<b>Página</b>	1580/2041	
<b>Url De Verificación</b>	<a href="https://portal.dipusevilla.es/vfirmaAytos/code/TP6zbRCB6h6qmKVx8agLkw==">https://portal.dipusevilla.es/vfirmaAytos/code/TP6zbRCB6h6qmKVx8agLkw==</a>			

<b>JUNTA DE ANDALUCÍA</b>	<b>FORMULARIO DE DATOS PARA SU INCORPORACIÓN AL INVENTARIO ANDALUZ DE INSTALACIONES DEPORTIVAS</b>	<b>ANEXO II</b>
		Rev. 04
	<b>4. DATOS DE LOS ESPACIOS DEPORTIVOS</b>	Hoja 6 de 8

#### 4.4. ÁREAS DE ACTIVIDAD Y SUS ATRIBUTOS ESPECÍFICOS

##### 4.4.1. ÁREAS TERRESTRES


<b>1. ESCALADA</b> <input type="checkbox"/> Zona de escalada	Atributos específicos	Desnivel (altura en metros): Número de vías: <input type="checkbox"/> Señalización <input type="checkbox"/> Equipadas
<b>2. VÍAS FERRATAS</b> (recorrido por espacios rocosos con elementos de progresión) <input type="checkbox"/> Vía ferrata	Atributos específicos	Desnivel (m) <input type="checkbox"/> Señalización <input type="checkbox"/> Equipadas
<b>3. RUTA ECUESTRE</b> <input type="checkbox"/> Ruta ecuestre	Atributos específicos	Longitud (m) <input type="checkbox"/> Señalización
<b>4. CAMPO DE RECORRIDO DE TIRO Y DE CAZA</b> (cotos de caza) <input type="checkbox"/> Campo de tiro y caza	Atributos específicos	Superficie (m <sup>2</sup> )
<b>5. CAVIDADES</b> <input type="checkbox"/> Simas <input type="checkbox"/> Cuevas	Atributos específicos	Desnivel <input type="checkbox"/> Turísticas Longitud (m) <input type="checkbox"/> Mapa topográfico <input type="checkbox"/> Tramos subacuáticos
<b>6. VÍAS VERDES Y CAMINOS NATURALES</b> <input type="checkbox"/> Vía verde <input type="checkbox"/> Camino de siga <input type="checkbox"/> Otros caminos naturales (históricos, cañadas, rural, etc...)	Atributos específicos	Longitud del tramo principal (m) <input type="checkbox"/> Señalización
<b>7. SENDEROS</b> (GR, PR, locales, urbanos, etc...) <input type="checkbox"/> Gran recorrido (GR) <input type="checkbox"/> Pequeño recorrido (PR) <input type="checkbox"/> Sendero Local (SL) <input type="checkbox"/> Sendero Urbano (SU)	Atributos específicos	Longitud del tramo municipal (m)
<b>8. ACTIVIDAD FÍSICO-DEPORTIVA EN PLAYAS Y RÍOS</b> <input type="checkbox"/> Playas naturales <input type="checkbox"/> Playas artificiales <input type="checkbox"/> Ríos y lagos	Atributos específicos	<input type="checkbox"/> Límite de la zona de baño recomendada <input type="checkbox"/> Equipamientos para juegos deportivos <input type="checkbox"/> Zona delimitada de varada
<b>9. ITINERARIOS DE BICICLETAS DE MONTAÑA</b> <input type="checkbox"/> Itinerario de bicicleta de montaña	Atributos específicos	Longitud (m) <input type="checkbox"/> Señalización
<b>10. OTRAS ÁREAS TERRESTRES</b> <input type="checkbox"/> Otras áreas terrestres	Atributos específicos	Denominación

<b>Código Seguro De Verificación:</b>	TP6zbRCB6h6qmKVx8agLkw==	<b>Estado</b>	<b>Fecha y hora</b>	
<b>Firmado Por</b>	Josefa Ganformina Dorantes	Firmado	07/03/2022 10:41:03	
<b>Observaciones</b>	DILIGENCIA. Para hacer constar que este documento ha sido APROBADO INICIALMENTE por el Pleno de este Ayuntamiento, en sesión celebrada el día 23 de febrero de 2022. LA SECRETARÍA ACCIDENTAL.	<b>Página</b>	1581/2041	
<b>Url De Verificación</b>	<a href="https://portal.dipusevilla.es/vfirmaAytos/code/TP6zbRCB6h6qmKVx8agLkw==">https://portal.dipusevilla.es/vfirmaAytos/code/TP6zbRCB6h6qmKVx8agLkw==</a>			

<b>JUNTA DE ANDALUCÍA</b>	<b>FORMULARIO DE DATOS PARA SU INCORPORACIÓN AL INVENTARIO ANDALUZ DE INSTALACIONES DEPORTIVAS</b>	<b>ANEXO II</b>
		Rev. 04
	<b>4. DATOS DE LOS ESPACIOS DEPORTIVOS</b>	Hoja 7 de 8

#### 4.4.2. ÁREAS AÉREAS

<b>1. VUELOS</b> <input type="checkbox"/> Zona de vuelo a motor <input type="checkbox"/> Zona de vuelo aerostático <input type="checkbox"/> Zona de vuelo sin motor	Atributos específicos	Coord. despegue <input type="checkbox"/> Rampa despegue Coord. aterrizaje Sup. aterrizaje (m <sup>2</sup> ) Longitud máx. (m) <input type="checkbox"/> Señalización
<b>2. PARACAIDISMO</b> <input type="checkbox"/> Zona de paracaidismo	Atributos específicos	<input type="checkbox"/> Señalización Sup. aterrizaje (m <sup>2</sup> )
<b>3. COLOMBÓDROMO</b> <input type="checkbox"/> Campo de entrenamiento	Atributos específicos	Radio (m) <input type="checkbox"/> Sistemas audiovisuales
<b>4. OTRAS ÁREAS AÉREAS</b> <input type="checkbox"/> Otras áreas aéreas	Atributos específicos	Denominación

<b>Código Seguro De Verificación:</b>	TP6zbRCB6h6qmKVx8agLkw==	<b>Estado</b>	<b>Fecha y hora</b>	
<b>Firmado Por</b>	Josefa Ganformina Dorantes	Firmado	07/03/2022 10:41:03	
<b>Observaciones</b>	DILIGENCIA. Para hacer constar que este documento ha sido APROBADO INICIALMENTE por el Pleno de este Ayuntamiento, en sesión celebrada el día 23 de febrero de 2022. LA SECRETARIA ACCIDENTAL.	<b>Página</b>	1582/2041	
<b>Url De Verificación</b>	<a href="https://portal.dipusevilla.es/vfirmaAytos/code/TP6zbRCB6h6qmKVx8agLkw==">https://portal.dipusevilla.es/vfirmaAytos/code/TP6zbRCB6h6qmKVx8agLkw==</a>			

<b>JUNTA DE ANDALUCÍA</b>	<b>FORMULARIO DE DATOS PARA SU INCORPORACIÓN AL INVENTARIO ANDALUZ DE INSTALACIONES DEPORTIVAS</b>	<b>ANEXO II</b>
		Rev. 04
	<b>4. DATOS DE LOS ESPACIOS DEPORTIVOS</b>	Hoja 8 de 8

#### 4.4.3. AREAS ACUÁTICAS

<b>1. VELA</b> <input type="checkbox"/> Zona acuática de vela	Atributos específicos	<input type="checkbox"/> Señalización
<b>2. BARRANCOS</b> <input type="checkbox"/> Itinerario en barranco	Atributos específicos	Denominación <input type="checkbox"/> Rápeles Desnivel (m) <input type="checkbox"/> Señalización Longitud (m) <input type="checkbox"/> Sifones <input type="checkbox"/> Caudal permanente de agua <input type="checkbox"/> Equipadas
<b>3. ACTIVIDADES A MOTOR</b> <input type="checkbox"/> Zona acuática de actividades a motor	Atributos específicos	<input type="checkbox"/> Señalización
<b>4. ACTIVIDAD SUBACUÁTICA</b> (se pueden desarrollar en lagos, presas, embalses, ríos y mar) <input type="checkbox"/> Zona de pesca submarina <input type="checkbox"/> Zona de inmersión <input type="checkbox"/> Otras zonas de actividades subacuáticas	Atributos específicos	<input type="checkbox"/> Señalización
<b>5. SURF</b> <input type="checkbox"/> Zona de surf	Atributos específicos	<input type="checkbox"/> Señalización
<b>6. ESQUÍ ACUÁTICO</b> <input type="checkbox"/> Zona de esquí acuático	Atributos específicos	<input type="checkbox"/> Señalización Longitud (m)
<b>7. REMO Y PIRAGÜISMO</b> <input type="checkbox"/> Remo en aguas tranquilas <input type="checkbox"/> Piragüismo en aguas tranquilas <input type="checkbox"/> Piragüismo en aguas bravas	Atributos específicos	<input type="checkbox"/> Señalización Longitud (m)
<b>8. OTRAS ÁREAS ACUÁTICAS</b> <input type="checkbox"/> Otras áreas acuáticas	Atributos específicos	Denominación

#### 4.4.4. OBSERVACIONES

--	--


<b>Código Seguro De Verificación:</b>	TP6zbRCB6h6qmKVx8agLkw==	<b>Estado</b>	Fecha y hora
<b>Firmado Por</b>	Josefa Ganformina Dorantes	Firmado	07/03/2022 10:41:03
<b>Observaciones</b>	DILIGENCIA. Para hacer constar que este documento ha sido APROBADO INICIALMENTE por el Pleno de este Ayuntamiento, en sesión celebrada el día 23 de febrero de 2022. LA SECRETARIA ACCIDENTAL.	<b>Página</b>	1583/2041
<b>Url De Verificación</b>	<a href="https://portal.dipusevilla.es/vfirmaAytos/code/TP6zbRCB6h6qmKVx8agLkw==">https://portal.dipusevilla.es/vfirmaAytos/code/TP6zbRCB6h6qmKVx8agLkw==</a>		



<b>JUNTA DE ANDALUCÍA</b>	<b>FORMULARIO DE DATOS PARA SU INCORPORACIÓN AL INVENTARIO ANDALUZ DE INSTALACIONES DEPORTIVAS</b>	<b>ANEXO II</b>
		Rev. 04
	<b>4. DATOS DE LOS ESPACIOS DEPORTIVOS</b>	Hoja 1 de 8

**4.1. ATRIBUTOS GENERALES (a rellenar por cada espacio deportivo)**

<b>1. CLASE DE ESPACIO DEPORTIVO</b>		<b>2. ACTIVIDAD DEPORTIVA PRINCIPAL</b>		<b>3. OTRAS ACTIVIDADES</b>	
<b>ESPACIO CONVENCIONAL</b>		<b>PÁDEL</b>			
<b>4. CERRAMIENTO</b> <input checked="" type="checkbox"/> Espacio abierto <input type="checkbox"/> Aire libre (no dispone de cubierta) <input type="checkbox"/> Cerramiento estacional (temporadas) <input checked="" type="checkbox"/> Sólo cubierto (con abertura lateral) <input type="checkbox"/> Recinto cerrado <input type="checkbox"/> Cerrado fijo (cerramiento tradicional) <input type="checkbox"/> Cubierta móvil <input type="checkbox"/> Cerramiento textil		<b>5. ESTADO DE USO</b> <input checked="" type="checkbox"/> En uso <input checked="" type="checkbox"/> Normal <input type="checkbox"/> Estacional <input type="checkbox"/> Fuera de uso <input type="checkbox"/> En construcción <input type="checkbox"/> En remodelación <input type="checkbox"/> Fuera de uso		<b>6. ILUMINACIÓN (USO NOCTURNO)</b> <input checked="" type="checkbox"/> Permite el uso <input checked="" type="checkbox"/> Permite competición <input checked="" type="checkbox"/> Permite entrenamientos <input type="checkbox"/> No permite el uso nocturno <input type="checkbox"/> No hay iluminación <input type="checkbox"/> Es parcial o insuficiente	
<b>7. PAVIMENTO</b> (sobre el que se desarrolla la actividad deportiva) <input type="checkbox"/> Natural. <input type="checkbox"/> Madera. <input checked="" type="checkbox"/> Hierba artificial. Con arena <input type="checkbox"/> Sintéticos. <input type="checkbox"/> Metálicos. <input type="checkbox"/> Hormigones y aglomerados. <input type="checkbox"/> Baldosas y similar. <input type="checkbox"/> Otros pavimentos.			<b>8. CONSERVACIÓN DEL PAVIMENTO</b> <input checked="" type="checkbox"/> Permite la práctica deportiva <input checked="" type="checkbox"/> Bueno <input type="checkbox"/> Regular <input type="checkbox"/> No permite la práctica deportiva <input type="checkbox"/> Mal estado <input type="checkbox"/> Inservible		
<b>9. AÑO CONSTRUCCIÓN</b> 2017	<b>10. AÑO REMODELACIÓN</b>	<b>11. ALTURA LIBRE</b> 12 metros	<b>14. BAJA</b> <input type="checkbox"/> El espacio deportivo es BAJA      Fecha de baja:		
<b>12. SISTEMA DE CALEFACCIÓN</b> <input type="checkbox"/> Posee sistema de calefacción		<b>13. SISTEMA DE CLIMATIZACIÓN</b> <input type="checkbox"/> Posee sistema de		Motivo:	
<b>15. OBSERVACIONES</b>					

<b>Código Seguro De Verificación:</b>	TP6zbRCB6h6qmKVx8agLkw==	<b>Estado</b>	<b>Fecha y hora</b>		
<b>Firmado Por</b>	Josefa Ganformina Dorantes	Firmado	07/03/2022 10:41:03		
<b>Observaciones</b>	DILIGENCIA. Para hacer constar que este documento ha sido APROBADO INICIALMENTE por el Pleno de este Ayuntamiento, en sesión celebrada el día 23 de febrero de 2022. LA SECRETARIA ACCIDENTAL.		<b>Página</b>		1584/2041
<b>Url De Verificación</b>	<a href="https://portal.dipusevilla.es/vfirmaAytos/code/TP6zbRCB6h6qmKVx8agLkw==">https://portal.dipusevilla.es/vfirmaAytos/code/TP6zbRCB6h6qmKVx8agLkw==</a>				



<b>JUNTA DE ANDALUCÍA</b>	<b>FORMULARIO DE DATOS PARA SU INCORPORACIÓN AL INVENTARIO ANDALUZ DE INSTALACIONES DEPORTIVAS</b>	<b>ANEXO II</b>
		Rev. 04
	<b>4. DATOS DE LOS ESPACIOS DEPORTIVOS</b>	Hoja 2 de 8

#### 4.2. ESPACIOS CONVENCIONALES Y SUS ATRIBUTOS ESPECÍFICOS


<b>1. PISTAS</b> (normalmente no exceden los 1500 m <sup>2</sup> de superficie)		<input type="checkbox"/> Pista polideportiva de 400 m <sup>2</sup> hasta 800 m <sup>2</sup> de superficie. <input type="checkbox"/> Pista polideportiva de 800 m <sup>2</sup> hasta 1000 m <sup>2</sup> de superficie. <input type="checkbox"/> Pista polideportiva de 1000 m <sup>2</sup> o mayor superficie.	<b>2. PISTAS ESPECIALIZADAS Y OTRAS PISTAS</b>	<input type="checkbox"/> Pista de tenis (Sup. ≥400 m <sup>2</sup> ) <input type="checkbox"/> Pista de hielo (Sup. ≥400 m <sup>2</sup> ) <input type="checkbox"/> Pista de petanca (Sup. ≥20 m <sup>2</sup> ) <input type="checkbox"/> Otras pistas (Sup. ≥400 m <sup>2</sup> ) <input type="checkbox"/> Otras pistas (Sup. <400 m <sup>2</sup> )	Atributos específicos	Largo (m): Ancho (m): Superficie (m <sup>2</sup> ): Orientación eje longitudinal:
<b>2. PISTAS CON PARED</b> (disponen de una o varias paredes de altura igual o superior a 2 m y que se utilizan para el desarrollo de la actividad)		<input type="checkbox"/> Pista polideportiva de 400 m <sup>2</sup> hasta 800 m <sup>2</sup> con frontón. <input type="checkbox"/> Pista polideportiva de 800 m <sup>2</sup> hasta 1000 m <sup>2</sup> con frontón. <input type="checkbox"/> Pista polideportiva de 800 m <sup>2</sup> o mayor superficie con frontón.	<b>2. FRONTONES Y OTRAS PISTAS DE PARED</b>	<input type="checkbox"/> Frontón (Sup. ≥200 m <sup>2</sup> ) <input checked="" type="checkbox"/> Padel (Sup. ≥150 m <sup>2</sup> ) <input type="checkbox"/> Squash (Sup. ≥50 m <sup>2</sup> ) <input type="checkbox"/> Trinquete (Sup. ≥200 m <sup>2</sup> ) <input type="checkbox"/> Otras pistas (Sup. ≥400 m <sup>2</sup> ) <input type="checkbox"/> Otras pistas (Sup. <400 m <sup>2</sup> )	Atributos específicos	Largo (m): 20 Ancho (m): 10 Altura pared (m): 4 Superficie (m <sup>2</sup> ): 200 Número de paredes: 6 Orientación eje longitudinal: SURESTE
<b>3. CAMPOS</b> (normalmente la superficie supera los 1500 m <sup>2</sup> )		<input type="checkbox"/> Campo polideportivo de 2000 m <sup>2</sup> hasta 4000 m <sup>2</sup> de superficie. <input type="checkbox"/> Campo polideportivo de 4000 m <sup>2</sup> hasta 8000 m <sup>2</sup> de superficie. <input type="checkbox"/> Campo polideportivo de 8000 m <sup>2</sup> o mayor superficie	<b>2. CAMPOS ESPECIALIZADOS Y OTROS CAMPOS</b>	<input type="checkbox"/> Campo de fútbol (sup. mín. 4000 m <sup>2</sup> ) <input type="checkbox"/> Campo de fútbol-7 (sup. mín. 1500 m <sup>2</sup> ) <input type="checkbox"/> Campo de rugby (sup. mín. 4000 m <sup>2</sup> ) <input type="checkbox"/> Campo de hockey (sup. mín. 4000 m <sup>2</sup> ) <input type="checkbox"/> Campo de béisbol (sup. mín. 4000 m <sup>2</sup> ) <input type="checkbox"/> Campo de softbol (sup. mín. 1500 m <sup>2</sup> ) <input type="checkbox"/> Zona de lanzamiento de atletismo (campo interior pista de atletismo, mín. 2000 m <sup>2</sup> ) <input type="checkbox"/> Otros campos (sup. ≥2000 m <sup>2</sup> ) <input type="checkbox"/> Otros campos (sup. <2000 m <sup>2</sup> )	Atributos específicos	Tipo de Césped <input type="checkbox"/> Natural <input type="checkbox"/> Artificial Largo (m): Ancho (m): Superficie (m <sup>2</sup> ): Superficie regable: Orientación eje longitudinal:
<b>4. ESPACIOS LONGITUDINALES</b> (la longitud predomina sobre el ancho)		<input type="checkbox"/> Pista de atletismo de 400 m. <input type="checkbox"/> Pista de atletismo de 300 m. <input type="checkbox"/> Pista de atletismo de 200 m. <input type="checkbox"/> Otras pistas atletismo, mín. de 100 m. <input type="checkbox"/> Recta carreras de atletismo (mín. 50m). <input type="checkbox"/> Recta de saltos: longitud, triple y pértiga (mínimo 40 m). <input type="checkbox"/> Zona de salto de altura (mínimo 40 m).	<b>2. OTROS ESPACIOS LONGITUDINALES</b>	<input type="checkbox"/> Velódromo (Sup. <200 m). <input type="checkbox"/> Patinódromo (Sup. <200 m). <input type="checkbox"/> Anillo de hielo (Sup. <200 m). <input type="checkbox"/> Otros espacios longitudinales (Sup. ≥100m).	Atributos específicos	Largo (m): Ancho (m): Superficie (m <sup>2</sup> ): Número de calles: Orientación eje longitudinal:
<b>5. VASOS DE PISCINA</b>		<input type="checkbox"/> Vaso deportivo de 25 m. <input type="checkbox"/> Vaso deportivo de 33 m. <input type="checkbox"/> Vaso deportivo de 50 m.	<b>2. OTROS VASOS</b>	<input type="checkbox"/> Vaso de enseñanza. <input type="checkbox"/> Vaso recreativo. <input type="checkbox"/> Vaso hidromasaje. <input type="checkbox"/> Vaso de chapoteo. <input type="checkbox"/> Otros vasos (Sup. ≥50 m <sup>2</sup> ). <input type="checkbox"/> Otros vasos (Sup. <50 m <sup>2</sup> ).	Atributos específicos	Largo (m): Ancho (m): Profundidad máxima (m): Profundidad mínima (m): Pendiente del suelo: Número de calles: Superficie (m <sup>2</sup> ): <b>Rebosadero del vaso:</b> <b>Accesibilidad al vaso:</b> Orientación eje longitudinal: <b>Pavimento recinto vasos:</b> Sistema calentamiento agua: Fuente de energía: Sistema tratamiento agua:
<b>6. SALAS</b> (recinto cerrado sin los requerimientos dimensionales de las pistas, por lo que pueden ser irregulares o incluso tener columnas, etc...)						

<b>Código Seguro De Verificación:</b>	TP6zbRCB6h6qmKVx8agLkw==	<b>Estado</b>	Fecha y hora
<b>Firmado Por</b>	Josefa Ganformina Dorantes	Firmado	07/03/2022 10:41:03
<b>Observaciones</b>	DILIGENCIA. Para hacer constar que este documento ha sido APROBADO INICIALMENTE por el Pleno de este Ayuntamiento, en sesión celebrada el día 23 de febrero de 2022. LA SECRETARÍA ACCIDENTAL.	<b>Página</b>	1585/2041
<b>Url De Verificación</b>	<a href="https://portal.dipusevilla.es/vfirmaAytos/code/TP6zbRCB6h6qmKVx8agLkw==">https://portal.dipusevilla.es/vfirmaAytos/code/TP6zbRCB6h6qmKVx8agLkw==</a>		




<b>JUNTA DE ANDALUCIA</b>	<b>FORMULARIO DE DATOS PARA SU INCORPORACIÓN AL INVENTARIO ANDALUZ DE INSTALACIONES DEPORTIVAS</b>	<b>ANEXO II</b>
		Rev. 04
	<b>4. DATOS DE LOS ESPACIOS DEPORTIVOS</b>	Hoja 3 de 8

1. SALAS POLIVALENTES	<input type="checkbox"/> Sala polivalente de 100 hasta 200 m <sup>2</sup> <input type="checkbox"/> Sala polivalente de 200 hasta 300 m <sup>2</sup> <input type="checkbox"/> Sala polivalente de 300 a mayor sup.	2. SALAS ESPECIALIZADAS Y OTRAS SALAS	<input type="checkbox"/> Sala equipada. <input type="checkbox"/> Sala de artes marciales. <input type="checkbox"/> Sala de esgrima. <input type="checkbox"/> Sala de tiro con arco. <input type="checkbox"/> Sala de tiro de precisión. <input type="checkbox"/> Sala especializada. <input type="checkbox"/> Otras salas (Sup. <50 m <sup>2</sup> ). <input type="checkbox"/> Otras salas (Sup. ≥ 50 m <sup>2</sup> ).	Atributos específicos	Largo (m): Ancho (m): Superficie (m <sup>2</sup> ): Altura de la sala: Orientación eje longitudinal:
<b>7. OBSERVACIONES</b>					

<b>Código Seguro De Verificación:</b>	TP6zbRCB6h6qmKVx8agLkw==	<b>Estado</b>	<b>Fecha y hora</b>	
<b>Firmado Por</b>	Josefa Ganformina Dorantes	Firmado	07/03/2022 10:41:03	
<b>Observaciones</b>	DILIGENCIA. Para hacer constar que este documento ha sido APROBADO INICIALMENTE por el Pleno de este Ayuntamiento, en sesión celebrada el día 23 de febrero de 2022. LA SECRETARIA ACCIDENTAL.	<b>Página</b>	1586/2041	
<b>Url De Verificación</b>	<a href="https://portal.dipusevilla.es/vfirmaAytos/code/TP6zbRCB6h6qmKVx8agLkw==">https://portal.dipusevilla.es/vfirmaAytos/code/TP6zbRCB6h6qmKVx8agLkw==</a>			


#### 4.3. ESPACIOS SINGULARES Y SUS ATRIBUTOS ESPECÍFICOS

CAMPO DE JUEGO	<b>1. CAMPO DE GOLF</b> <input type="checkbox"/> Campos de golf (al menos 9 hoyos, de par 3,4 o 5). <input type="checkbox"/> Pitch and putt. <input type="checkbox"/> Campo de golf rústico. <input type="checkbox"/> Otros campos de golf.	<b>ZONA DE PRÁCTICAS</b> <input type="checkbox"/> Campo de prácticas. <input type="checkbox"/> Zona de <i>approach</i> . <input type="checkbox"/> Zona de pateo (patting-green).	Atributos específicos	Número de hoyos Longitud (m) Par del campo Superficie (m <sup>2</sup> ) Superficie Regable (m <sup>2</sup> ):
	<b>2. CIRCUITOS DE MOTOR</b> <input type="checkbox"/> Circuito de velocidad (L ≥ 2000 m) <input type="checkbox"/> Circuito de karts (L ≥ 200 m) <input type="checkbox"/> Circuito de motocross (L ≥ 500 m) <input type="checkbox"/> Otros circuitos de motor		Atributos específicos	Longitud del recorrido (m) Nº curvas derecha e izquierda: / Anchura de la pista (m) Parrilla de salida/nº pilotos /
	<b>3. CIRCUITO DE CARRERA A PIE</b> Circuito de carrera a pie. <input type="checkbox"/>		Atributos específicos	Longitud del recorrido (m) Estaciones de ejercicio.
	<b>4. CIRCUITO DE BICICLETA</b> <input type="checkbox"/> Circuito de bicicleta (circuito cerrado). <input type="checkbox"/> Carril-bici.		Atributos específicos	Longitud del tramo (m) Longitud total (m)
	<b>5. CANAL DE REMO Y PIRAGÜISMO</b> <input type="checkbox"/> Canal aguas tranquilas. <input type="checkbox"/> Canal aguas bravas.		Atributos específicos	Longitud del tramo (m) Profundidad (m) Nº calles Desnivel
	<b>6. ZONAS DE DEPORTE DE INVIERNO</b> <input type="checkbox"/> Trampolín de saltos. <input type="checkbox"/> Pista de esquí. <input type="checkbox"/> Pista de esquí de fondo. <input type="checkbox"/> Parque de snowboard. <input type="checkbox"/> Circuito de fondo y tiro. <input type="checkbox"/> Otras zonas.		Atributos específicos	Altura (m) –solo para trampolín-Desnivel <b>Dificultad –solo para esquí-</b> Longitud (m) <input type="checkbox"/> Nieve artificial Denominación pista
	<b>7. ESPACIOS DE HÍPICA</b> <input type="checkbox"/> Pista de carreras hípicas. <input type="checkbox"/> Pista de concurso. <input type="checkbox"/> Picadero. <input type="checkbox"/> Pista de ensayo. <input type="checkbox"/> Pista de saltos. <input type="checkbox"/> Campo de polo. <input type="checkbox"/> Otras pistas.		Atributos específicos	Longitud (m) Ancho (m) Superficie (m <sup>2</sup> )
	<b>8. ESTRUCTURAS ARTIFICIALES DE ESCALADA</b> Estructuras artificiales construidas para la práctica de deportes de montaña y escalada. Las zonas naturales equipadas para esta actividad se consideran áreas de actividad. <input type="checkbox"/> Muro de escalada. <input type="checkbox"/> Bulder (altura menor a 3 m).		Atributos específicos	Altura máxima (m) Superficie de escalada (m <sup>2</sup> ) <input type="checkbox"/> Presas Material
	<b>9. PISTAS DE MONOPATÍN Y PATÍN LÍNEA</b> <input type="checkbox"/> Pista monopatín y patín en línea. <input type="checkbox"/> Circuito monopatín y patín en línea. <input type="checkbox"/> Campo monopatín y patín en línea (skate park...).		Atributos específicos	Longitud –solo circuitos- <input type="checkbox"/> Estructura en U (half pipe) Superficie (m <sup>2</sup> )
	<b>10. PISTAS DE MODELISMO</b> <input type="checkbox"/> Circuito de automodelismo. <input type="checkbox"/> Campo de aeromodelismo. <input type="checkbox"/> Otras zonas de modalismo.		Atributos específicos	Longitud (m) Diámetro (si es circular): (m) Ancho (m)

<b>Código Seguro De Verificación:</b>	TP6zbrCB6h6qmKVx8agLkw==	<b>Estado</b>	<b>Fecha y hora</b>	
<b>Firmado Por</b>	Josefa Ganformina Dorantes	Firmado	07/03/2022 10:41:03	
<b>Observaciones</b>	DILIGENCIA. Para hacer constar que este documento ha sido APROBADO INICIALMENTE por el Pleno de este Ayuntamiento, en sesión celebrada el día 23 de febrero de 2022. LA SECRETARÍA ACCIDENTAL.	<b>Página</b>	1587/2041	
<b>Url De Verificación</b>	<a href="https://portal.dipusevilla.es/vfirmaAytos/code/TP6zbrCB6h6qmKVx8agLkw==">https://portal.dipusevilla.es/vfirmaAytos/code/TP6zbrCB6h6qmKVx8agLkw==</a>			

<b>JUNTA DE ANDALUCÍA</b>	<b>FORMULARIO DE DATOS PARA SU INCORPORACIÓN AL INVENTARIO ANDALUZ DE INSTALACIONES DEPORTIVAS</b>	<b>ANEXO II</b>
		Rev. 04
	<b>4. DATOS DE LOS ESPACIOS DEPORTIVOS</b>	Hoja 5 de 8

<b>11. CAMPOS DE TIRO</b> <input type="checkbox"/> Campo de tiro vuelo. <input type="checkbox"/> Campo de tiro de precisión. <input type="checkbox"/> Campo de tiro al plato. <input type="checkbox"/> Campo de tiro con arco. <input type="checkbox"/> Otros campos de tiro.	Atributos específicos	Longitud (m) Superficie (m <sup>2</sup> ) Nº de puestos
<b>12. ZONAS DE JUEGOS POPULARES O/Y TRADICIONALES</b> <input type="checkbox"/> Pista calva. <input type="checkbox"/> Pista de tanga. <input type="checkbox"/> Pista de lanzamiento de barra castellana. <input type="checkbox"/> Pista de lanzamiento de barra aragonesa. <input type="checkbox"/> Corro de lucha. <input type="checkbox"/> Carril de Bolos Huertanos. <input type="checkbox"/> Campo de bolos Cartagenero. <input type="checkbox"/> Bolera. <input type="checkbox"/> Campo de billar romano. <input type="checkbox"/> Campo de llave (chave). <input type="checkbox"/> Otras zonas de juegos populares. Indicar:	Atributos específicos	Largo (m) Ancho (m) Superficie (m <sup>2</sup> ) Diámetro (en el caso de que sean circulares) (m)
<b>13. OTROS ESPACIOS SINGULARES</b> <input type="checkbox"/> Campo de minigolf. <input type="checkbox"/> Pista de bowling. <input type="checkbox"/> Campo de casting. <input type="checkbox"/> Remo en banco fijo (con balsa). <input type="checkbox"/> Otros espacios singulares. Indicar:	Atributos específicos	Superficie (m <sup>2</sup> ) Nº de puestos
<b>14. OBSERVACIONES</b>		


<b>Código Seguro De Verificación:</b>	TP6zbRCB6h6qmKVx8agLkw==	<b>Estado</b>	<b>Fecha y hora</b>	
<b>Firmado Por</b>	Josefa Ganformina Dorantes	Firmado	07/03/2022 10:41:03	
<b>Observaciones</b>	DILIGENCIA. Para hacer constar que este documento ha sido APROBADO INICIALMENTE por el Pleno de este Ayuntamiento, en sesión celebrada el día 23 de febrero de 2022. LA SECRETARIA ACCIDENTAL.	<b>Página</b>	1588/2041	
<b>Url De Verificación</b>	<a href="https://portal.dipusevilla.es/vfirmaAytos/code/TP6zbRCB6h6qmKVx8agLkw==">https://portal.dipusevilla.es/vfirmaAytos/code/TP6zbRCB6h6qmKVx8agLkw==</a>			

<b>JUNTA DE ANDALUCÍA</b>	<b>FORMULARIO DE DATOS PARA SU INCORPORACIÓN AL INVENTARIO ANDALUZ DE INSTALACIONES DEPORTIVAS</b>	<b>ANEXO II</b>
		Rev. 04
	<b>4. DATOS DE LOS ESPACIOS DEPORTIVOS</b>	Hoja 6 de 8

#### 4.4. ÁREAS DE ACTIVIDAD Y SUS ATRIBUTOS ESPECÍFICOS

##### 4.4.1. ÁREAS TERRESTRES


<b>1. ESCALADA</b> <input type="checkbox"/> Zona de escalada	Atributos específicos	Desnivel (altura en metros): Número de vías: <input type="checkbox"/> Señalización <input type="checkbox"/> Equipadas
<b>2. VÍAS FERRATAS</b> (recorrido por espacios rocosos con elementos de progresión) <input type="checkbox"/> Vía ferrata	Atributos específicos	Desnivel (m) <input type="checkbox"/> Señalización <input type="checkbox"/> Equipadas
<b>3. RUTA ECUESTRE</b> <input type="checkbox"/> Ruta ecuestre	Atributos específicos	Longitud (m) <input type="checkbox"/> Señalización
<b>4. CAMPO DE RECORRIDO DE TIRO Y DE CAZA</b> (cotos de caza) <input type="checkbox"/> Campo de tiro y caza	Atributos específicos	Superficie (m <sup>2</sup> )
<b>5. CAVIDADES</b> <input type="checkbox"/> Simas <input type="checkbox"/> Cuevas	Atributos específicos	Desnivel <input type="checkbox"/> Turísticas Longitud (m) <input type="checkbox"/> Mapa topográfico <input type="checkbox"/> Tramos subacuáticos
<b>6. VÍAS VERDES Y CAMINOS NATURALES</b> <input type="checkbox"/> Vía verde <input type="checkbox"/> Camino de siga <input type="checkbox"/> Otros caminos naturales (históricos, cañadas, rural, etc...)	Atributos específicos	Longitud del tramo principal (m) <input type="checkbox"/> Señalización
<b>7. SENDEROS</b> (GR, PR, locales, urbanos, etc...) <input type="checkbox"/> Gran recorrido (GR) <input type="checkbox"/> Pequeño recorrido (PR) <input type="checkbox"/> Sendero Local (SL) <input type="checkbox"/> Sendero Urbano (SU)	Atributos específicos	Longitud del tramo municipal (m)
<b>8. ACTIVIDAD FÍSICO-DEPORTIVA EN PLAYAS Y RÍOS</b> <input type="checkbox"/> Playas naturales <input type="checkbox"/> Playas artificiales <input type="checkbox"/> Ríos y lagos	Atributos específicos	<input type="checkbox"/> Límite de la zona de baño recomendada <input type="checkbox"/> Equipamientos para juegos deportivos <input type="checkbox"/> Zona delimitada de varada
<b>9. ITINERARIOS DE BICICLETAS DE MONTAÑA</b> <input type="checkbox"/> Itinerario de bicicleta de montaña	Atributos específicos	Longitud (m) <input type="checkbox"/> Señalización
<b>10. OTRAS ÁREAS TERRESTRES</b> <input type="checkbox"/> Otras áreas terrestres	Atributos específicos	Denominación

<b>Código Seguro De Verificación:</b>	TP6zbRCB6h6qmKVx8agLkw==	<b>Estado</b>	<b>Fecha y hora</b>	
<b>Firmado Por</b>	Josefa Ganformina Dorantes	Firmado	07/03/2022 10:41:03	
<b>Observaciones</b>	DILIGENCIA. Para hacer constar que este documento ha sido APROBADO INICIALMENTE por el Pleno de este Ayuntamiento, en sesión celebrada el día 23 de febrero de 2022. LA SECRETARÍA ACCIDENTAL.	<b>Página</b>	1589/2041	
<b>Url De Verificación</b>	<a href="https://portal.dipusevilla.es/vfirmaAytos/code/TP6zbRCB6h6qmKVx8agLkw==">https://portal.dipusevilla.es/vfirmaAytos/code/TP6zbRCB6h6qmKVx8agLkw==</a>			

<b>JUNTA DE ANDALUCÍA</b>	<b>FORMULARIO DE DATOS PARA SU INCORPORACIÓN AL INVENTARIO ANDALUZ DE INSTALACIONES DEPORTIVAS</b>	<b>ANEXO II</b>
		Rev. 04
	<b>4. DATOS DE LOS ESPACIOS DEPORTIVOS</b>	Hoja 7 de 8

#### 4.4.2. ÁREAS AÉREAS

<b>1. VUELOS</b> <input type="checkbox"/> Zona de vuelo a motor <input type="checkbox"/> Zona de vuelo aerostático <input type="checkbox"/> Zona de vuelo sin motor	Atributos específicos	Coord. despegue <input type="checkbox"/> Rampa despegue Coord. aterrizaje Sup. aterrizaje (m <sup>2</sup> ) Longitud máx. (m) <input type="checkbox"/> Señalización
<b>2. PARACAIDISMO</b> <input type="checkbox"/> Zona de paracaidismo	Atributos específicos	<input type="checkbox"/> Señalización Sup. aterrizaje (m <sup>2</sup> )
<b>3. COLOMBÓDROMO</b> <input type="checkbox"/> Campo de entrenamiento	Atributos específicos	Radio (m) <input type="checkbox"/> Sistemas audiovisuales
<b>4. OTRAS ÁREAS AÉREAS</b> <input type="checkbox"/> Otras áreas aéreas	Atributos específicos	Denominación

<b>Código Seguro De Verificación:</b>	TP6zbRCB6h6qmKVx8agLkw==	<b>Estado</b>	<b>Fecha y hora</b>	
<b>Firmado Por</b>	Josefa Ganformina Dorantes	Firmado	07/03/2022 10:41:03	
<b>Observaciones</b>	DILIGENCIA. Para hacer constar que este documento ha sido APROBADO INICIALMENTE por el Pleno de este Ayuntamiento, en sesión celebrada el día 23 de febrero de 2022. LA SECRETARIA ACCIDENTAL.	<b>Página</b>	1590/2041	
<b>Url De Verificación</b>	<a href="https://portal.dipusevilla.es/vfirmaAytos/code/TP6zbRCB6h6qmKVx8agLkw==">https://portal.dipusevilla.es/vfirmaAytos/code/TP6zbRCB6h6qmKVx8agLkw==</a>			

<b>JUNTA DE ANDALUCÍA</b>	<b>FORMULARIO DE DATOS PARA SU INCORPORACIÓN AL INVENTARIO ANDALUZ DE INSTALACIONES DEPORTIVAS</b>	<b>ANEXO II</b>
		Rev. 04
	<b>4. DATOS DE LOS ESPACIOS DEPORTIVOS</b>	Hoja 8 de 8

#### 4.4.3. AREAS ACUÁTICAS

<b>1. VELA</b> <input type="checkbox"/> Zona acuática de vela	Atributos específicos	<input type="checkbox"/> Señalización
<b>2. BARRANCOS</b> <input type="checkbox"/> Itinerario en barranco	Atributos específicos	Denominación <input type="checkbox"/> Rápeles Desnivel (m) <input type="checkbox"/> Señalización Longitud (m) <input type="checkbox"/> Sifones <input type="checkbox"/> Caudal permanente de agua <input type="checkbox"/> Equipadas
<b>3. ACTIVIDADES A MOTOR</b> <input type="checkbox"/> Zona acuática de actividades a motor	Atributos específicos	<input type="checkbox"/> Señalización
<b>4. ACTIVIDAD SUBACUÁTICA</b> (se pueden desarrollar en lagos, presas, embalses, ríos y mar) <input type="checkbox"/> Zona de pesca submarina <input type="checkbox"/> Zona de inmersión <input type="checkbox"/> Otras zonas de actividades subacuáticas	Atributos específicos	<input type="checkbox"/> Señalización
<b>5. SURF</b> <input type="checkbox"/> Zona de surf	Atributos específicos	<input type="checkbox"/> Señalización
<b>6. ESQUÍ ACUÁTICO</b> <input type="checkbox"/> Zona de esquí acuático	Atributos específicos	<input type="checkbox"/> Señalización Longitud (m)
<b>7. REMO Y PIRAGÜISMO</b> <input type="checkbox"/> Remo en aguas tranquilas <input type="checkbox"/> Piragüismo en aguas tranquilas <input type="checkbox"/> Piragüismo en aguas bravas	Atributos específicos	<input type="checkbox"/> Señalización Longitud (m)
<b>8. OTRAS ÁREAS ACUÁTICAS</b> <input type="checkbox"/> Otras áreas acuáticas	Atributos específicos	Denominación

#### 4.4.4. OBSERVACIONES

--	--


<b>Código Seguro De Verificación:</b>	TP6zbRCB6h6qmKVx8agLkw==	<b>Estado</b>	Fecha y hora
<b>Firmado Por</b>	Josefa Ganformina Dorantes	Firmado	07/03/2022 10:41:03
<b>Observaciones</b>	DILIGENCIA. Para hacer constar que este documento ha sido APROBADO INICIALMENTE por el Pleno de este Ayuntamiento, en sesión celebrada el día 23 de febrero de 2022. LA SECRETARIA ACCIDENTAL.	<b>Página</b>	1591/2041
<b>Url De Verificación</b>	<a href="https://portal.dipusevilla.es/vfirmaAytos/code/TP6zbRCB6h6qmKVx8agLkw==">https://portal.dipusevilla.es/vfirmaAytos/code/TP6zbRCB6h6qmKVx8agLkw==</a>		



<b>JUNTA DE ANDALUCÍA</b>	<b>FORMULARIO DE DATOS PARA SU INCORPORACIÓN AL INVENTARIO ANDALUZ DE INSTALACIONES DEPORTIVAS</b>	<b>ANEXO II</b>
		Rev. 04
	<b>4. DATOS DE LOS ESPACIOS DEPORTIVOS</b>	Hoja 1 de 8

**4.1. ATRIBUTOS GENERALES (a rellenar por cada espacio deportivo)**

<b>1. CLASE DE ESPACIO DEPORTIVO</b>		<b>2. ACTIVIDAD DEPORTIVA PRINCIPAL</b>		<b>3. OTRAS ACTIVIDADES</b>	
<b>ESPACIO CONVENCIONAL</b>		<b>PÁDEL</b>			
<b>4. CERRAMIENTO</b> <input checked="" type="checkbox"/> Espacio abierto <input type="checkbox"/> Aire libre (no dispone de cubierta) <input type="checkbox"/> Cerramiento estacional (temporadas) <input checked="" type="checkbox"/> Sólo cubierto (con abertura lateral) <input type="checkbox"/> Recinto cerrado <input type="checkbox"/> Cerrado fijo (cerramiento tradicional) <input type="checkbox"/> Cubierta móvil <input type="checkbox"/> Cerramiento textil		<b>5. ESTADO DE USO</b> <input checked="" type="checkbox"/> En uso <input checked="" type="checkbox"/> Normal <input type="checkbox"/> Estacional <input type="checkbox"/> Fuera de uso <input type="checkbox"/> En construcción <input type="checkbox"/> En remodelación <input type="checkbox"/> Fuera de uso		<b>6. ILUMINACIÓN (USO NOCTURNO)</b> <input checked="" type="checkbox"/> Permite el uso <input checked="" type="checkbox"/> Permite competición <input checked="" type="checkbox"/> Permite entrenamientos <input type="checkbox"/> No permite el uso nocturno <input type="checkbox"/> No hay iluminación <input type="checkbox"/> Es parcial o insuficiente	
<b>7. PAVIMENTO</b> (sobre el que se desarrolla la actividad deportiva) <input type="checkbox"/> Natural. <input type="checkbox"/> Madera. <input checked="" type="checkbox"/> Hierba artificial. Con arena <input type="checkbox"/> Sintéticos. <input type="checkbox"/> Metálicos. <input type="checkbox"/> Hormigones y aglomerados. <input type="checkbox"/> Baldosas y similar. <input type="checkbox"/> Otros pavimentos.			<b>8. CONSERVACIÓN DEL PAVIMENTO</b> <input checked="" type="checkbox"/> Permite la práctica deportiva <input checked="" type="checkbox"/> Bueno <input type="checkbox"/> Regular <input type="checkbox"/> No permite la práctica deportiva <input type="checkbox"/> Mal estado <input type="checkbox"/> Inservible		
<b>9. AÑO CONSTRUCCIÓN</b> 2017	<b>10. AÑO REMODELACIÓN</b>	<b>11. ALTURA LIBRE</b> 12 metros	<b>14. BAJA</b> <input type="checkbox"/> El espacio deportivo es BAJA      Fecha de baja:		
<b>12. SISTEMA DE CALEFACCIÓN</b> <input type="checkbox"/> Posee sistema de calefacción		<b>13. SISTEMA DE CLIMATIZACIÓN</b> <input type="checkbox"/> Posee sistema de		Motivo:	
<b>15. OBSERVACIONES</b>					

<b>Código Seguro De Verificación:</b>	TP6zbRCB6h6qmKVx8agLkw==	<b>Estado</b>	<b>Fecha y hora</b>		
<b>Firmado Por</b>	Josefa Ganformina Dorantes	Firmado	07/03/2022 10:41:03		
<b>Observaciones</b>	DILIGENCIA. Para hacer constar que este documento ha sido APROBADO INICIALMENTE por el Pleno de este Ayuntamiento, en sesión celebrada el día 23 de febrero de 2022. LA SECRETARIA ACCIDENTAL.		<b>Página</b>		1592/2041
<b>Url De Verificación</b>	<a href="https://portal.dipusevilla.es/vfirmaAytos/code/TP6zbRCB6h6qmKVx8agLkw==">https://portal.dipusevilla.es/vfirmaAytos/code/TP6zbRCB6h6qmKVx8agLkw==</a>				



<b>JUNTA DE ANDALUCÍA</b>	<b>FORMULARIO DE DATOS PARA SU INCORPORACIÓN AL INVENTARIO ANDALUZ DE INSTALACIONES DEPORTIVAS</b>	<b>ANEXO II</b>
		Rev. 04
	<b>4. DATOS DE LOS ESPACIOS DEPORTIVOS</b>	Hoja 2 de 8

#### 4.2. ESPACIOS CONVENCIONALES Y SUS ATRIBUTOS ESPECÍFICOS


<b>1. PISTAS</b> (normalmente no exceden los 1500 m <sup>2</sup> de superficie)		<input type="checkbox"/> Pista polideportiva de 400 m <sup>2</sup> hasta 800 m <sup>2</sup> de superficie. <input type="checkbox"/> Pista polideportiva de 800 m <sup>2</sup> hasta 1000 m <sup>2</sup> de superficie. <input type="checkbox"/> Pista polideportiva de 1000 m <sup>2</sup> o mayor superficie.	<b>2. PISTAS ESPECIALIZADAS Y OTRAS PISTAS</b>	<input type="checkbox"/> Pista de tenis (Sup. ≥400 m <sup>2</sup> ) <input type="checkbox"/> Pista de hielo (Sup. ≥400 m <sup>2</sup> ) <input type="checkbox"/> Pista de petanca (Sup. ≥20 m <sup>2</sup> ) <input type="checkbox"/> Otras pistas (Sup. ≥400 m <sup>2</sup> ) <input type="checkbox"/> Otras pistas (Sup. <400 m <sup>2</sup> )	Atributos específicos	Largo (m): Ancho (m): Superficie (m <sup>2</sup> ): Orientación eje longitudinal:
<b>2. PISTAS CON PARED</b> (disponen de una o varias paredes de altura igual o superior a 2 m y que se utilizan para el desarrollo de la actividad)		<input type="checkbox"/> Pista polideportiva de 400 m <sup>2</sup> hasta 800 m <sup>2</sup> con frontón. <input type="checkbox"/> Pista polideportiva de 800 m <sup>2</sup> hasta 1000 m <sup>2</sup> con frontón. <input type="checkbox"/> Pista polideportiva de 800 m <sup>2</sup> o mayor superficie con frontón.	<b>2. FRONTONES Y OTRAS PISTAS DE PARED</b>	<input type="checkbox"/> Frontón (Sup. ≥200 m <sup>2</sup> ) <input checked="" type="checkbox"/> Padel (Sup. ≥150 m <sup>2</sup> ) <input type="checkbox"/> Squash (Sup. ≥50 m <sup>2</sup> ) <input type="checkbox"/> Trinquete (Sup. ≥200 m <sup>2</sup> ) <input type="checkbox"/> Otras pistas (Sup. ≥400 m <sup>2</sup> ) <input type="checkbox"/> Otras pistas (Sup. <400 m <sup>2</sup> )	Atributos específicos	Largo (m): 20 Ancho (m): 10 Altura pared (m): 4 Superficie (m <sup>2</sup> ): 200 Número de paredes: 6 Orientación eje longitudinal: SURESTE
<b>3. CAMPOS</b> (normalmente la superficie supera los 1500 m <sup>2</sup> )		<input type="checkbox"/> Campo polideportivo de 2000 m <sup>2</sup> hasta 4000 m <sup>2</sup> de superficie. <input type="checkbox"/> Campo polideportivo de 4000 m <sup>2</sup> hasta 8000 m <sup>2</sup> de superficie. <input type="checkbox"/> Campo polideportivo de 8000 m <sup>2</sup> o mayor superficie	<b>2. CAMPOS ESPECIALIZADOS Y OTROS CAMPOS</b>	<input type="checkbox"/> Campo de fútbol (sup. mín. 4000 m <sup>2</sup> ) <input type="checkbox"/> Campo de fútbol-7 (sup. mín. 1500 m <sup>2</sup> ) <input type="checkbox"/> Campo de rugby (sup. mín. 4000 m <sup>2</sup> ) <input type="checkbox"/> Campo de hockey (sup. mín. 4000 m <sup>2</sup> ) <input type="checkbox"/> Campo de béisbol (sup. mín. 4000 m <sup>2</sup> ) <input type="checkbox"/> Campo de softbol (sup. mín. 1500 m <sup>2</sup> ) <input type="checkbox"/> Zona de lanzamiento de atletismo (campo interior pista de atletismo, mín. 2000 m <sup>2</sup> ) <input type="checkbox"/> Otros campos (sup. ≥2000 m <sup>2</sup> ) <input type="checkbox"/> Otros campos (sup. <2000 m <sup>2</sup> )	Atributos específicos	Tipo de Césped <input type="checkbox"/> Natural <input type="checkbox"/> Artificial Largo (m): Ancho (m): Superficie (m <sup>2</sup> ): Superficie regable: Orientación eje longitudinal:
<b>4. ESPACIOS LONGITUDINALES</b> (la longitud predomina sobre el ancho)		<input type="checkbox"/> Pista de atletismo de 400 m. <input type="checkbox"/> Pista de atletismo de 300 m. <input type="checkbox"/> Pista de atletismo de 200 m. <input type="checkbox"/> Otras pistas atletismo, mín. de 100 m. <input type="checkbox"/> Recta carreras de atletismo (mín. 50m). <input type="checkbox"/> Recta de saltos: longitud, triple y pértiga (mínimo 40 m). <input type="checkbox"/> Zona de salto de altura (mínimo 40 m).	<b>2. OTROS ESPACIOS LONGITUDINALES</b>	<input type="checkbox"/> Velódromo (Sup. <200 m). <input type="checkbox"/> Patinódromo (Sup. <200 m). <input type="checkbox"/> Anillo de hielo (Sup. <200 m). <input type="checkbox"/> Otros espacios longitudinales (Sup. ≥100m).	Atributos específicos	Largo (m): Ancho (m): Superficie (m <sup>2</sup> ): Número de calles: Orientación eje longitudinal:
<b>5. VASOS DE PISCINA</b>		<input type="checkbox"/> Vaso deportivo de 25 m. <input type="checkbox"/> Vaso deportivo de 33 m. <input type="checkbox"/> Vaso deportivo de 50 m.	<b>2. OTROS VASOS</b>	<input type="checkbox"/> Vaso de enseñanza. <input type="checkbox"/> Vaso recreativo. <input type="checkbox"/> Vaso hidromasaje. <input type="checkbox"/> Vaso de chapoteo. <input type="checkbox"/> Otros vasos (Sup. ≥50 m <sup>2</sup> ). <input type="checkbox"/> Otros vasos (Sup. <50 m <sup>2</sup> ).	Atributos específicos	Largo (m): Ancho (m): Profundidad máxima (m): Profundidad mínima (m): Pendiente del suelo: Número de calles: Superficie (m <sup>2</sup> ): <b>Rebosadero del vaso:</b> <b>Accesibilidad al vaso:</b> Orientación eje longitudinal: <b>Pavimento recinto vasos:</b> Sistema calentamiento agua: Fuente de energía: Sistema tratamiento agua:
<b>6. SALAS</b> (recinto cerrado sin los requerimientos dimensionales de las pistas, por lo que pueden ser irregulares o incluso tener columnas, etc...)						

<b>Código Seguro De Verificación:</b>	TP6zbRCB6h6qmKVx8agLkw==	<b>Estado</b>	Fecha y hora
<b>Firmado Por</b>	Josefa Ganformina Dorantes	Firmado	07/03/2022 10:41:03
<b>Observaciones</b>	DILIGENCIA. Para hacer constar que este documento ha sido APROBADO INICIALMENTE por el Pleno de este Ayuntamiento, en sesión celebrada el día 23 de febrero de 2022. LA SECRETARÍA ACCIDENTAL.	<b>Página</b>	1593/2041
<b>Url De Verificación</b>	<a href="https://portal.dipusevilla.es/vfirmaAytos/code/TP6zbRCB6h6qmKVx8agLkw==">https://portal.dipusevilla.es/vfirmaAytos/code/TP6zbRCB6h6qmKVx8agLkw==</a>		



<b>JUNTA DE ANDALUCÍA</b>	<b>FORMULARIO DE DATOS PARA SU INCORPORACIÓN AL INVENTARIO ANDALUZ DE INSTALACIONES DEPORTIVAS</b>	<b>ANEXO II</b>
		Rev. 04
	<b>4. DATOS DE LOS ESPACIOS DEPORTIVOS</b>	Hoja 3 de 8


1. SALAS POLIVALENTES	<input type="checkbox"/> Sala polivalente de 100 hasta 200 m <sup>2</sup> <input type="checkbox"/> Sala polivalente de 200 hasta 300 m <sup>2</sup> <input type="checkbox"/> Sala polivalente de 300 a mayor sup.	2. SALAS ESPECIALIZADAS Y OTRAS SALAS	<input type="checkbox"/> Sala equipada. <input type="checkbox"/> Sala de artes marciales. <input type="checkbox"/> Sala de esgrima. <input type="checkbox"/> Sala de tiro con arco. <input type="checkbox"/> Sala de tiro de precisión. <input type="checkbox"/> Sala especializada. <input type="checkbox"/> Otras salas (Sup. <50 m <sup>2</sup> ). <input type="checkbox"/> Otras salas (Sup. ≥ 50 m <sup>2</sup> ).	Atributos específicos	Largo (m): Ancho (m): Superficie (m <sup>2</sup> ): Altura de la sala: Orientación eje longitudinal:
<b>7. OBSERVACIONES</b>					

<b>Código Seguro De Verificación:</b>	TP6zbRCB6h6qmKVx8agLkw==	<b>Estado</b>	<b>Fecha y hora</b>	
<b>Firmado Por</b>	Josefa Ganformina Dorantes	Firmado	07/03/2022 10:41:03	
<b>Observaciones</b>	DILIGENCIA. Para hacer constar que este documento ha sido APROBADO INICIALMENTE por el Pleno de este Ayuntamiento, en sesión celebrada el día 23 de febrero de 2022. LA SECRETARIA ACCIDENTAL.	<b>Página</b>	1594/2041	
<b>Url De Verificación</b>	<a href="https://portal.dipusevilla.es/vfirmaAytos/code/TP6zbRCB6h6qmKVx8agLkw==">https://portal.dipusevilla.es/vfirmaAytos/code/TP6zbRCB6h6qmKVx8agLkw==</a>			

	<b>FORMULARIO DE DATOS PARA SU INCORPORACIÓN AL INVENTARIO ANDALUZ DE INSTALACIONES DEPORTIVAS</b>	<b>ANEXO II</b>
		Rev. 04
	<b>4. DATOS DE LOS ESPACIOS DEPORTIVOS</b>	Hoja 4 de 8


#### 4.3. ESPACIOS SINGULARES Y SUS ATRIBUTOS ESPECÍFICOS

CAMPO DE JUEGO	<b>1. CAMPO DE GOLF</b> <input type="checkbox"/> Campos de golf (al menos 9 hoyos, de par 3,4 o 5). <input type="checkbox"/> Pitch and putt. <input type="checkbox"/> Campo de golf rústico. <input type="checkbox"/> Otros campos de golf.	<b>ZONA DE PRÁCTICAS</b> <input type="checkbox"/> Campo de prácticas. <input type="checkbox"/> Zona de <i>approach</i> . <input type="checkbox"/> Zona de pateo (patting-green).	Atributos específicos	Número de hoyos Longitud (m) Par del campo Superficie (m <sup>2</sup> ) Superficie Regable (m <sup>2</sup> ):
	<b>2. CIRCUITOS DE MOTOR</b> <input type="checkbox"/> Circuito de velocidad (L ≥ 2000 m) <input type="checkbox"/> Circuito de karts (L ≥ 200 m) <input type="checkbox"/> Circuito de motocross (L ≥ 500 m) <input type="checkbox"/> Otros circuitos de motor		Atributos específicos	Longitud del recorrido (m) Nº curvas derecha e izquierda: / Anchura de la pista (m) Parrilla de salida/nº pilotos /
	<b>3. CIRCUITO DE CARRERA A PIE</b> Circuito de carrera a pie. <input type="checkbox"/>		Atributos específicos	Longitud del recorrido (m) Estaciones de ejercicio.
	<b>4. CIRCUITO DE BICICLETA</b> <input type="checkbox"/> Circuito de bicicleta (circuito cerrado). <input type="checkbox"/> Carril-bici.		Atributos específicos	Longitud del tramo (m) Longitud total (m)
	<b>5. CANAL DE REMO Y PIRAGÜISMO</b> <input type="checkbox"/> Canal aguas tranquilas. <input type="checkbox"/> Canal aguas bravas.		Atributos específicos	Longitud del tramo (m) Profundidad (m) Nº calles Desnivel
	<b>6. ZONAS DE DEPORTE DE INVIERNO</b> <input type="checkbox"/> Trampolín de saltos. <input type="checkbox"/> Pista de esquí. <input type="checkbox"/> Pista de esquí de fondo. <input type="checkbox"/> Parque de snowboard. <input type="checkbox"/> Circuito de fondo y tiro. <input type="checkbox"/> Otras zonas.		Atributos específicos	Altura (m) –solo para trampolín-Desnivel Dificultad –solo para esquí- Longitud (m) <input type="checkbox"/> Nieve artificial Denominación pista
	<b>7. ESPACIOS DE HÍPICA</b> <input type="checkbox"/> Pista de carreras hípicas. <input type="checkbox"/> Pista de concurso. <input type="checkbox"/> Picadero. <input type="checkbox"/> Pista de ensayo. <input type="checkbox"/> Pista de saltos. <input type="checkbox"/> Campo de polo. <input type="checkbox"/> Otras pistas.		Atributos específicos	Longitud (m) Ancho (m) Superficie (m <sup>2</sup> )
	<b>8. ESTRUCTURAS ARTIFICIALES DE ESCALADA</b> Estructuras artificiales construidas para la práctica de deportes de montaña y escalada. Las zonas naturales equipadas para esta actividad se consideran áreas de actividad. <input type="checkbox"/> Muro de escalada. <input type="checkbox"/> Bulder (altura menor a 3 m).		Atributos específicos	Altura máxima (m) Superficie de escalada (m <sup>2</sup> ) <input type="checkbox"/> Presas Material
	<b>9. PISTAS DE MONOPATÍN Y PATÍN LÍNEA</b> <input type="checkbox"/> Pista monopatín y patín en línea. <input type="checkbox"/> Circuito monopatín y patín en línea. <input type="checkbox"/> Campo monopatín y patín en línea (skate park...).		Atributos específicos	Longitud –solo circuitos- <input type="checkbox"/> Estructura en U (half pipe) Superficie (m <sup>2</sup> )
	<b>10. PISTAS DE MODELISMO</b> <input type="checkbox"/> Circuito de automodelismo. <input type="checkbox"/> Campo de aeromodelismo. <input type="checkbox"/> Otras zonas de modalismo.		Atributos específicos	Longitud (m) Diámetro (si es circular): (m) Ancho (m)

Código Seguro De Verificación:	TP6zbRCB6h6qmKVx8agLkw==	Estado	Fecha y hora	
Firmado Por	Josefa Ganfornina Dorantes	Firmado	07/03/2022 10:41:03	
Observaciones	DILIGENCIA. Para hacer constar que este documento ha sido APROBADO INICIALMENTE por el Pleno de este Ayuntamiento, en sesión celebrada el día 23 de febrero de 2022. LA SECRETARIA ACCIDENTAL.	Página	1595/2041	
Url De Verificación	<a href="https://portal.dipusevilla.es/vfirmaAytos/code/TP6zbRCB6h6qmKVx8agLkw==">https://portal.dipusevilla.es/vfirmaAytos/code/TP6zbRCB6h6qmKVx8agLkw==</a>			

<b>JUNTA DE ANDALUCÍA</b>	<b>FORMULARIO DE DATOS PARA SU INCORPORACIÓN AL INVENTARIO ANDALUZ DE INSTALACIONES DEPORTIVAS</b>	<b>ANEXO II</b>
		Rev. 04
	<b>4. DATOS DE LOS ESPACIOS DEPORTIVOS</b>	Hoja 5 de 8

<b>11. CAMPOS DE TIRO</b> <input type="checkbox"/> Campo de tiro vuelo. <input type="checkbox"/> Campo de tiro de precisión. <input type="checkbox"/> Campo de tiro al plato. <input type="checkbox"/> Campo de tiro con arco. <input type="checkbox"/> Otros campos de tiro.	Atributos específicos	Longitud (m) Superficie (m²) Nº de puestos
<b>12. ZONAS DE JUEGOS POPULARES O/Y TRADICIONALES</b> <input type="checkbox"/> Pista calva. <input type="checkbox"/> Pista de tanga. <input type="checkbox"/> Pista de lanzamiento de barra castellana. <input type="checkbox"/> Pista de lanzamiento de barra aragonesa. <input type="checkbox"/> Corro de lucha. <input type="checkbox"/> Carril de Bolos Huertanos. <input type="checkbox"/> Campo de bolos Cartagenero. <input type="checkbox"/> Bolera. <input type="checkbox"/> Campo de billar romano. <input type="checkbox"/> Campo de llave (chave). <input type="checkbox"/> Otras zonas de juegos populares. Indicar:	Atributos específicos	Largo (m) Ancho (m) Superficie (m²) Diámetro (en el caso de que sean circulares) (m)
<b>13. OTROS ESPACIOS SINGULARES</b> <input type="checkbox"/> Campo de minigolf. <input type="checkbox"/> Pista de bowling. <input type="checkbox"/> Campo de casting. <input type="checkbox"/> Remo en banco fijo (con balsa). <input type="checkbox"/> Otros espacios singulares. Indicar:	Atributos específicos	Superficie (m²) Nº de puestos
<b>14. OBSERVACIONES</b>		


<b>Código Seguro De Verificación:</b>	TP6zbRCB6h6qmKVx8agLkw==	<b>Estado</b>	<b>Fecha y hora</b>	
<b>Firmado Por</b>	Josefa Ganformina Dorantes	Firmado	07/03/2022 10:41:03	
<b>Observaciones</b>	DILIGENCIA. Para hacer constar que este documento ha sido APROBADO INICIALMENTE por el Pleno de este Ayuntamiento, en sesión celebrada el día 23 de febrero de 2022. LA SECRETARIA ACCIDENTAL.	<b>Página</b>	1596/2041	
<b>Url De Verificación</b>	<a href="https://portal.dipusevilla.es/vfirmaAytos/code/TP6zbRCB6h6qmKVx8agLkw==">https://portal.dipusevilla.es/vfirmaAytos/code/TP6zbRCB6h6qmKVx8agLkw==</a>			

<b>JUNTA DE ANDALUCÍA</b>	<b>FORMULARIO DE DATOS PARA SU INCORPORACIÓN AL INVENTARIO ANDALUZ DE INSTALACIONES DEPORTIVAS</b>	<b>ANEXO II</b>
		Rev. 04
	<b>4. DATOS DE LOS ESPACIOS DEPORTIVOS</b>	Hoja 6 de 8

#### 4.4. ÁREAS DE ACTIVIDAD Y SUS ATRIBUTOS ESPECÍFICOS

##### 4.4.1. ÁREAS TERRESTRES


<b>1. ESCALADA</b> <input type="checkbox"/> Zona de escalada	Atributos específicos	Desnivel (altura en metros): Número de vías: <input type="checkbox"/> Señalización <input type="checkbox"/> Equipadas
<b>2. VÍAS FERRATAS</b> (recorrido por espacios rocosos con elementos de progresión) <input type="checkbox"/> Vía ferrata	Atributos específicos	Desnivel (m) <input type="checkbox"/> Señalización <input type="checkbox"/> Equipadas
<b>3. RUTA ECUESTRE</b> <input type="checkbox"/> Ruta ecuestre	Atributos específicos	Longitud (m) <input type="checkbox"/> Señalización
<b>4. CAMPO DE RECORRIDO DE TIRO Y DE CAZA</b> (cotos de caza) <input type="checkbox"/> Campo de tiro y caza	Atributos específicos	Superficie (m <sup>2</sup> )
<b>5. CAVIDADES</b> <input type="checkbox"/> Simas <input type="checkbox"/> Cuevas	Atributos específicos	Desnivel <input type="checkbox"/> Turísticas Longitud (m) <input type="checkbox"/> Mapa topográfico <input type="checkbox"/> Tramos subacuáticos
<b>6. VÍAS VERDES Y CAMINOS NATURALES</b> <input type="checkbox"/> Vía verde <input type="checkbox"/> Camino de siga <input type="checkbox"/> Otros caminos naturales (históricos, cañadas, rural, etc...)	Atributos específicos	Longitud del tramo principal (m) <input type="checkbox"/> Señalización
<b>7. SENDEROS</b> (GR, PR, locales, urbanos, etc...) <input type="checkbox"/> Gran recorrido (GR) <input type="checkbox"/> Pequeño recorrido (PR) <input type="checkbox"/> Sendero Local (SL) <input type="checkbox"/> Sendero Urbano (SU)	Atributos específicos	Longitud del tramo municipal (m)
<b>8. ACTIVIDAD FÍSICO-DEPORTIVA EN PLAYAS Y RÍOS</b> <input type="checkbox"/> Playas naturales <input type="checkbox"/> Playas artificiales <input type="checkbox"/> Ríos y lagos	Atributos específicos	<input type="checkbox"/> Límite de la zona de baño recomendada <input type="checkbox"/> Equipamientos para juegos deportivos <input type="checkbox"/> Zona delimitada de varada
<b>9. ITINERARIOS DE BICICLETAS DE MONTAÑA</b> <input type="checkbox"/> Itinerario de bicicleta de montaña	Atributos específicos	Longitud (m) <input type="checkbox"/> Señalización
<b>10. OTRAS ÁREAS TERRESTRES</b> <input type="checkbox"/> Otras áreas terrestres	Atributos específicos	Denominación

<b>Código Seguro De Verificación:</b>	TP6zbRCB6h6qmKVx8agLkw==	<b>Estado</b>	<b>Fecha y hora</b>	
<b>Firmado Por</b>	Josefa Ganformina Dorantes	Firmado	07/03/2022 10:41:03	
<b>Observaciones</b>	DILIGENCIA. Para hacer constar que este documento ha sido APROBADO INICIALMENTE por el Pleno de este Ayuntamiento, en sesión celebrada el día 23 de febrero de 2022. LA SECRETARÍA ACCIDENTAL.	<b>Página</b>	1597/2041	
<b>Url De Verificación</b>	<a href="https://portal.dipusevilla.es/vfirmaAytos/code/TP6zbRCB6h6qmKVx8agLkw==">https://portal.dipusevilla.es/vfirmaAytos/code/TP6zbRCB6h6qmKVx8agLkw==</a>			

<b>JUNTA DE ANDALUCÍA</b>	<b>FORMULARIO DE DATOS PARA SU INCORPORACIÓN AL INVENTARIO ANDALUZ DE INSTALACIONES DEPORTIVAS</b>	<b>ANEXO II</b>
		Rev. 04
	<b>4. DATOS DE LOS ESPACIOS DEPORTIVOS</b>	Hoja 7 de 8

#### 4.4.2. ÁREAS AÉREAS

<b>1. VUELOS</b> <input type="checkbox"/> Zona de vuelo a motor <input type="checkbox"/> Zona de vuelo aerostático <input type="checkbox"/> Zona de vuelo sin motor	Atributos específicos	Coord. despegue <input type="checkbox"/> Rampa despegue Coord. aterrizaje Sup. aterrizaje (m <sup>2</sup> ) Longitud máx. (m) <input type="checkbox"/> Señalización
<b>2. PARACAIDISMO</b> <input type="checkbox"/> Zona de paracaidismo	Atributos específicos	<input type="checkbox"/> Señalización Sup. aterrizaje (m <sup>2</sup> )
<b>3. COLOMBÓDROMO</b> <input type="checkbox"/> Campo de entrenamiento	Atributos específicos	Radio (m) <input type="checkbox"/> Sistemas audiovisuales
<b>4. OTRAS ÁREAS AÉREAS</b> <input type="checkbox"/> Otras áreas aéreas	Atributos específicos	Denominación

<b>Código Seguro De Verificación:</b>	TP6zbRCB6h6qmKVx8agLkw==	<b>Estado</b>	<b>Fecha y hora</b>	
<b>Firmado Por</b>	Josefa Ganformina Dorantes	Firmado	07/03/2022 10:41:03	
<b>Observaciones</b>	DILIGENCIA. Para hacer constar que este documento ha sido APROBADO INICIALMENTE por el Pleno de este Ayuntamiento, en sesión celebrada el día 23 de febrero de 2022. LA SECRETARIA ACCIDENTAL.	<b>Página</b>	1598/2041	
<b>Url De Verificación</b>	<a href="https://portal.dipusevilla.es/vfirmaAytos/code/TP6zbRCB6h6qmKVx8agLkw==">https://portal.dipusevilla.es/vfirmaAytos/code/TP6zbRCB6h6qmKVx8agLkw==</a>			

<b>JUNTA DE ANDALUCIA</b>	<b>FORMULARIO DE DATOS PARA SU INCORPORACIÓN AL INVENTARIO ANDALUZ DE INSTALACIONES DEPORTIVAS</b>	<b>ANEXO II</b>
		Rev. 04
	<b>4. DATOS DE LOS ESPACIOS DEPORTIVOS</b>	Hoja 8 de 8

#### 4.4.3. AREAS ACUÁTICAS

<b>1. VELA</b> <input type="checkbox"/> Zona acuática de vela	Atributos específicos	<input type="checkbox"/> Señalización
<b>2. BARRANCOS</b> <input type="checkbox"/> Itinerario en barranco	Atributos específicos	Denominación <input type="checkbox"/> Rápeles Desnivel (m) <input type="checkbox"/> Señalización Longitud (m) <input type="checkbox"/> Sifones <input type="checkbox"/> Caudal permanente de agua <input type="checkbox"/> Equipadas
<b>3. ACTIVIDADES A MOTOR</b> <input type="checkbox"/> Zona acuática de actividades a motor	Atributos específicos	<input type="checkbox"/> Señalización
<b>4. ACTIVIDAD SUBACUÁTICA</b> (se pueden desarrollar en lagos, presas, embalses, ríos y mar) <input type="checkbox"/> Zona de pesca submarina <input type="checkbox"/> Zona de inmersión <input type="checkbox"/> Otras zonas de actividades subacuáticas	Atributos específicos	<input type="checkbox"/> Señalización
<b>5. SURF</b> <input type="checkbox"/> Zona de surf	Atributos específicos	<input type="checkbox"/> Señalización
<b>6. ESQUÍ ACUÁTICO</b> <input type="checkbox"/> Zona de esquí acuático	Atributos específicos	<input type="checkbox"/> Señalización Longitud (m)
<b>7. REMO Y PIRAGÜISMO</b> <input type="checkbox"/> Remo en aguas tranquilas <input type="checkbox"/> Piragüismo en aguas tranquilas <input type="checkbox"/> Piragüismo en aguas bravas	Atributos específicos	<input type="checkbox"/> Señalización Longitud (m)
<b>8. OTRAS ÁREAS ACUÁTICAS</b> <input type="checkbox"/> Otras áreas acuáticas	Atributos específicos	Denominación

#### 4.4.4. OBSERVACIONES

--	--


<b>Código Seguro De Verificación:</b>	TP6zbRCB6h6qmKVx8agLkw==	<b>Estado</b>	Fecha y hora
<b>Firmado Por</b>	Josefa Ganformina Dorantes	Firmado	07/03/2022 10:41:03
<b>Observaciones</b>	DILIGENCIA. Para hacer constar que este documento ha sido APROBADO INICIALMENTE por el Pleno de este Ayuntamiento, en sesión celebrada el día 23 de febrero de 2022. LA SECRETARIA ACCIDENTAL.	<b>Página</b>	1599/2041
<b>Url De Verificación</b>	<a href="https://portal.dipusevilla.es/vfirmaAytos/code/TP6zbRCB6h6qmKVx8agLkw==">https://portal.dipusevilla.es/vfirmaAytos/code/TP6zbRCB6h6qmKVx8agLkw==</a>		



<b>JUNTA DE ANDALUCÍA</b>	<b>FORMULARIO DE DATOS PARA SU INCORPORACIÓN AL INVENTARIO ANDALUZ DE INSTALACIONES DEPORTIVAS</b>	<b>ANEXO II</b>
		Rev. 04
	<b>4. DATOS DE LOS ESPACIOS DEPORTIVOS</b>	Hoja 1 de 8

**4.1. ATRIBUTOS GENERALES (a rellenar por cada espacio deportivo)**

<b>1. CLASE DE ESPACIO DEPORTIVO</b>  <b>ESPACIO CONVENCIONAL</b>		<b>2. ACTIVIDAD DEPORTIVA PRINCIPAL</b>  <b>PÁDEL</b>		<b>3. OTRAS ACTIVIDADES</b>	
<b>4. CERRAMIENTO</b> <input checked="" type="checkbox"/> Espacio abierto <input type="checkbox"/> Aire libre (no dispone de cubierta) <input type="checkbox"/> Cerramiento estacional (temporadas) <input checked="" type="checkbox"/> Sólo cubierto (con abertura lateral) <input type="checkbox"/> Recinto cerrado <input type="checkbox"/> Cerrado fijo (cerramiento tradicional) <input type="checkbox"/> Cubierta móvil <input type="checkbox"/> Cerramiento textil		<b>5. ESTADO DE USO</b> <input checked="" type="checkbox"/> En uso <input checked="" type="checkbox"/> Normal <input type="checkbox"/> Estacional <input type="checkbox"/> Fuera de uso <input type="checkbox"/> En construcción <input type="checkbox"/> En remodelación <input type="checkbox"/> Fuera de uso		<b>6. ILUMINACIÓN (USO NOCTURNO)</b> <input checked="" type="checkbox"/> Permite el uso <input checked="" type="checkbox"/> Permite competición <input checked="" type="checkbox"/> Permite entrenamientos <input type="checkbox"/> No permite el uso nocturno <input type="checkbox"/> No hay iluminación <input type="checkbox"/> Es parcial o insuficiente	
<b>7. PAVIMENTO</b> (sobre el que se desarrolla la actividad deportiva) <input type="checkbox"/> Natural. <input type="checkbox"/> Madera. <input checked="" type="checkbox"/> Hierba artificial. Con arena <input type="checkbox"/> Sintéticos. <input type="checkbox"/> Metálicos. <input type="checkbox"/> Hormigones y aglomerados. <input type="checkbox"/> Baldosas y similar. <input type="checkbox"/> Otros pavimentos.			<b>8. CONSERVACIÓN DEL PAVIMENTO</b> <input checked="" type="checkbox"/> Permite la práctica deportiva <input checked="" type="checkbox"/> Bueno <input type="checkbox"/> Regular <input type="checkbox"/> No permite la práctica deportiva <input type="checkbox"/> Mal estado <input type="checkbox"/> Inservible		
<b>9. AÑO CONSTRUCCIÓN</b> 2017	<b>10. AÑO REMODELACIÓN</b>	<b>11. ALTURA LIBRE</b> 12 metros	<b>14. BAJA</b> <input type="checkbox"/> El espacio deportivo es BAJA      Fecha de baja:		
<b>12. SISTEMA DE CALEFACCIÓN</b> <input type="checkbox"/> Posee sistema de calefacción		<b>13. SISTEMA DE CLIMATIZACIÓN</b> <input type="checkbox"/> Posee sistema de		Motivo:	
<b>15. OBSERVACIONES</b>					

<b>Código Seguro De Verificación:</b>	TP6zbRRCB6h6qmKVx8agLkw==	<b>Estado</b>	<b>Fecha y hora</b>		
<b>Firmado Por</b>	Josefa Ganformina Dorantes	Firmado	07/03/2022 10:41:03		
<b>Observaciones</b>	DILIGENCIA. Para hacer constar que este documento ha sido APROBADO INICIALMENTE por el Pleno de este Ayuntamiento, en sesión celebrada el día 23 de febrero de 2022. LA SECRETARIA ACCIDENTAL.		<b>Página</b>		1600/2041
<b>Url De Verificación</b>	<a href="https://portal.dipusevilla.es/vfirmaAytos/code/TP6zbRRCB6h6qmKVx8agLkw==">https://portal.dipusevilla.es/vfirmaAytos/code/TP6zbRRCB6h6qmKVx8agLkw==</a>				



<b>JUNTA DE ANDALUCÍA</b>	<b>FORMULARIO DE DATOS PARA SU INCORPORACIÓN AL INVENTARIO ANDALUZ DE INSTALACIONES DEPORTIVAS</b>	<b>ANEXO II</b>
		Rev. 04
	<b>4. DATOS DE LOS ESPACIOS DEPORTIVOS</b>	Hoja 2 de 8

#### 4.2. ESPACIOS CONVENCIONALES Y SUS ATRIBUTOS ESPECÍFICOS


<b>1. PISTAS</b> (normalmente no exceden los 1500 m <sup>2</sup> de superficie)				
<b>1. PISTAS POLIDEPORTIVAS</b>	<input type="checkbox"/> Pista polideportiva de 400 m <sup>2</sup> hasta 800 m <sup>2</sup> de superficie. <input type="checkbox"/> Pista polideportiva de 800 m <sup>2</sup> hasta 1000 m <sup>2</sup> de superficie. <input type="checkbox"/> Pista polideportiva de 1000 m <sup>2</sup> o mayor superficie.	<b>2. PISTAS ESPECIALIZADAS Y OTRAS PISTAS</b>	<input type="checkbox"/> Pista de tenis (Sup. ≥400 m <sup>2</sup> ) <input type="checkbox"/> Pista de hielo (Sup. ≥400 m <sup>2</sup> ) <input type="checkbox"/> Pista de petanca (Sup. ≥20 m <sup>2</sup> ) <input type="checkbox"/> Otras pistas (Sup. ≥400 m <sup>2</sup> ) <input type="checkbox"/> Otras pistas (Sup. <400 m <sup>2</sup> )	Atributos específicos Largo (m): Ancho (m): Superficie (m <sup>2</sup> ): Orientación eje longitudinal:
<b>2. PISTAS CON PARED</b> (disponen de una o varias paredes de altura igual o superior a 2 m y que se utilizan para el desarrollo de la actividad)				
<b>1. PISTAS POLIDEPORTIVAS CON FRONTÓN</b>	<input type="checkbox"/> Pista polideportiva de 400 m <sup>2</sup> hasta 800 m <sup>2</sup> con frontón. <input type="checkbox"/> Pista polideportiva de 800 m <sup>2</sup> hasta 1000 m <sup>2</sup> con frontón. <input type="checkbox"/> Pista polideportiva de 800 m <sup>2</sup> o mayor superficie con frontón.	<b>2. FRONTONES Y OTRAS PISTAS DE PARED</b>	<input type="checkbox"/> Frontón (Sup. ≥200 m <sup>2</sup> ) <input checked="" type="checkbox"/> Padel (Sup. ≥150 m <sup>2</sup> ) <input type="checkbox"/> Squash (Sup. ≥50 m <sup>2</sup> ) <input type="checkbox"/> Trinquete (Sup. ≥200 m <sup>2</sup> ) <input type="checkbox"/> Otras pistas (Sup. ≥400 m <sup>2</sup> ) <input type="checkbox"/> Otras pistas (Sup. <400 m <sup>2</sup> )	Atributos específicos Largo (m): 20 Ancho (m): 10 Altura pared (m): 4 Superficie (m <sup>2</sup> ): 200 Número de paredes: 6 Orientación eje longitudinal: SURESTE
<b>3. CAMPOS</b> (normalmente la superficie supera los 1500 m <sup>2</sup> )				
<b>1. CAMPOS POLIDEPORTIVOS</b>	<input type="checkbox"/> Campo polideportivo de 2000 m <sup>2</sup> hasta 4000 m <sup>2</sup> de superficie. <input type="checkbox"/> Campo polideportivo de 4000 m <sup>2</sup> hasta 8000 m <sup>2</sup> de superficie. <input type="checkbox"/> Campo polideportivo de 8000 m <sup>2</sup> o mayor superficie	<b>2. CAMPOS ESPECIALIZADOS Y OTROS CAMPOS</b>	<input type="checkbox"/> Campo de fútbol (sup. mín. 4000 m <sup>2</sup> ) <input type="checkbox"/> Campo de fútbol-7 (sup. mín. 1500 m <sup>2</sup> ). <input type="checkbox"/> Campo de rugby (sup. mín. 4000 m <sup>2</sup> ). <input type="checkbox"/> Campo de hockey (sup. mín. 4000 m <sup>2</sup> ). <input type="checkbox"/> Campo de béisbol (sup. mín. 4000 m <sup>2</sup> ). <input type="checkbox"/> Campo de softbol (sup. mín. 1500 m <sup>2</sup> ). <input type="checkbox"/> Zona de lanzamiento de atletismo (campo interior pista de atletismo, mín. 2000 m <sup>2</sup> ) <input type="checkbox"/> Otros campos (sup. ≥2000 m <sup>2</sup> ) <input type="checkbox"/> Otros campos (sup. <2000 m <sup>2</sup> )	Atributos específicos Tipo de Césped <input type="checkbox"/> Natural <input type="checkbox"/> Artificial Largo (m): Ancho (m): Superficie (m <sup>2</sup> ): Superficie regable: Orientación eje longitudinal:
<b>4. ESPACIOS LONGITUDINALES</b> (la longitud predomina sobre el ancho)				
<b>1. ESPACIOS LONGITUDINALES DE ATLETISMO</b>	<input type="checkbox"/> Pista de atletismo de 400 m. <input type="checkbox"/> Pista de atletismo de 300 m. <input type="checkbox"/> Pista de atletismo de 200 m. <input type="checkbox"/> Otras pistas atletismo, mín. de 100 m. <input type="checkbox"/> Recta carreras de atletismo (mín. 50m). <input type="checkbox"/> Recta de saltos: longitud, triple y pértiga (mínimo 40 m). <input type="checkbox"/> Zona de salto de altura (mínimo 40 m).	<b>2. OTROS ESPACIOS LONGITUDINALES</b>	<input type="checkbox"/> Velódromo (Sup. <200 m). <input type="checkbox"/> Patinódromo (Sup. <200 m). <input type="checkbox"/> Anillo de hielo (Sup. <200 m). <input type="checkbox"/> Otros espacios longitudinales (Sup. ≥100m).	Atributos específicos Largo (m): Ancho (m): Superficie (m <sup>2</sup> ): Número de calles: Orientación eje longitudinal:
<b>5. VASOS DE PISCINA</b>				
<b>1. VASOS DEPORTIVOS</b>	<input type="checkbox"/> Vaso deportivo de 25 m. <input type="checkbox"/> Vaso deportivo de 33 m. <input type="checkbox"/> Vaso deportivo de 50 m.	<b>2. OTROS VASOS</b>	<input type="checkbox"/> Vaso de enseñanza. <input type="checkbox"/> Vaso recreativo. <input type="checkbox"/> Vaso hidromasaje. <input type="checkbox"/> Vaso de chapoteo. <input type="checkbox"/> Otros vasos (Sup. ≥50 m <sup>2</sup> ). <input type="checkbox"/> Otros vasos (Sup. <50 m <sup>2</sup> ).	Atributos específicos Largo (m): Ancho (m): Profundidad máxima (m): Profundidad mínima (m): Pendiente del suelo: Número de calles: Superficie (m <sup>2</sup> ): <b>Rebosadero del vaso:</b> <b>Accesibilidad al vaso:</b> Orientación eje longitudinal: <b>Pavimento recinto vasos:</b> Sistema calentamiento agua: Fuente de energía: Sistema tratamiento agua:
<b>6. SALAS</b> (recinto cerrado sin los requerimientos dimensionales de las pistas, por lo que pueden ser irregulares o incluso tener columnas, etc...)				

<b>Código Seguro De Verificación:</b>	TP6zbRCB6h6qmKVx8agLkw==	<b>Estado</b>	Fecha y hora
<b>Firmado Por</b>	Josefa Ganfornina Dorantes	Firmado	07/03/2022 10:41:03
<b>Observaciones</b>	DILIGENCIA. Para hacer constar que este documento ha sido APROBADO INICIALMENTE por el Pleno de este Ayuntamiento, en sesión celebrada el día 23 de febrero de 2022. LA SECRETARÍA ACCIDENTAL.	<b>Página</b>	1601/2041
<b>Url De Verificación</b>	<a href="https://portal.dipusevilla.es/vfirmaAytos/code/TP6zbRCB6h6qmKVx8agLkw==">https://portal.dipusevilla.es/vfirmaAytos/code/TP6zbRCB6h6qmKVx8agLkw==</a>		




<b>JUNTA DE ANDALUCÍA</b>	<b>FORMULARIO DE DATOS PARA SU INCORPORACIÓN AL INVENTARIO ANDALUZ DE INSTALACIONES DEPORTIVAS</b>	<b>ANEXO II</b>
		Rev. 04
	<b>4. DATOS DE LOS ESPACIOS DEPORTIVOS</b>	Hoja 3 de 8

1. SALAS POLIVALENTES	<input type="checkbox"/> Sala polivalente de 100 hasta 200 m <sup>2</sup> <input type="checkbox"/> Sala polivalente de 200 hasta 300 m <sup>2</sup> <input type="checkbox"/> Sala polivalente de 300 a mayor sup.	2. SALAS ESPECIALIZADAS Y OTRAS SALAS	<input type="checkbox"/> Sala equipada. <input type="checkbox"/> Sala de artes marciales. <input type="checkbox"/> Sala de esgrima. <input type="checkbox"/> Sala de tiro con arco. <input type="checkbox"/> Sala de tiro de precisión. <input type="checkbox"/> Sala especializada. <input type="checkbox"/> Otras salas (Sup. <50 m <sup>2</sup> ). <input type="checkbox"/> Otras salas (Sup. ≥ 50 m <sup>2</sup> ).	Atributos específicos	Largo (m): Ancho (m): Superficie (m <sup>2</sup> ): Altura de la sala: Orientación eje longitudinal:
<b>7. OBSERVACIONES</b>					

<b>Código Seguro De Verificación:</b>	TP6zbRCB6h6qmKVx8agLkw==	<b>Estado</b>	<b>Fecha y hora</b>	
<b>Firmado Por</b>	Josefa Ganformina Dorantes	Firmado	07/03/2022 10:41:03	
<b>Observaciones</b>	DILIGENCIA. Para hacer constar que este documento ha sido APROBADO INICIALMENTE por el Pleno de este Ayuntamiento, en sesión celebrada el día 23 de febrero de 2022. LA SECRETARIA ACCIDENTAL.	<b>Página</b>	1602/2041	
<b>Url De Verificación</b>	<a href="https://portal.dipusevilla.es/vfirmaAytos/code/TP6zbRCB6h6qmKVx8agLkw==">https://portal.dipusevilla.es/vfirmaAytos/code/TP6zbRCB6h6qmKVx8agLkw==</a>			


#### 4.3. ESPACIOS SINGULARES Y SUS ATRIBUTOS ESPECÍFICOS

CAMPO DE JUEGO	<b>1. CAMPO DE GOLF</b> <input type="checkbox"/> Campos de golf (al menos 9 hoyos, de par 3,4 o 5). <input type="checkbox"/> Pitch and putt. <input type="checkbox"/> Campo de golf rústico. <input type="checkbox"/> Otros campos de golf.	<b>ZONA DE PRÁCTICAS</b> <input type="checkbox"/> Campo de prácticas. <input type="checkbox"/> Zona de <i>approach</i> . <input type="checkbox"/> Zona de pateo (patting-green).	Atributos específicos	Número de hoyos Longitud (m) Par del campo Superficie (m <sup>2</sup> ) Superficie Regable (m <sup>2</sup> ):
	<b>2. CIRCUITOS DE MOTOR</b> <input type="checkbox"/> Circuito de velocidad (L ≥ 2000 m) <input type="checkbox"/> Circuito de karts (L ≥ 200 m) <input type="checkbox"/> Circuito de motocross (L ≥ 500 m) <input type="checkbox"/> Otros circuitos de motor		Atributos específicos	Longitud del recorrido (m) Nº curvas derecha e izquierda: / Anchura de la pista (m) Parrilla de salida/nº pilotos /
	<b>3. CIRCUITO DE CARRERA A PIE</b> Circuito de carrera a pie. <input type="checkbox"/>		Atributos específicos	Longitud del recorrido (m) Estaciones de ejercicio.
	<b>4. CIRCUITO DE BICICLETA</b> <input type="checkbox"/> Circuito de bicicleta (circuito cerrado). <input type="checkbox"/> Carril-bici.		Atributos específicos	Longitud del tramo (m) Longitud total (m)
	<b>5. CANAL DE REMO Y PIRAGÜISMO</b> <input type="checkbox"/> Canal aguas tranquilas. <input type="checkbox"/> Canal aguas bravas.		Atributos específicos	Longitud del tramo (m) Profundidad (m) Nº calles Desnivel
	<b>6. ZONAS DE DEPORTE DE INVIERNO</b> <input type="checkbox"/> Trampolín de saltos. <input type="checkbox"/> Pista de esquí. <input type="checkbox"/> Pista de esquí de fondo. <input type="checkbox"/> Parque de snowboard. <input type="checkbox"/> Circuito de fondo y tiro. <input type="checkbox"/> Otras zonas.		Atributos específicos	Altura (m) –solo para trampolín-Desnivel <b>Dificultad –solo para esquí-</b> Longitud (m) <input type="checkbox"/> Nieve artificial Denominación pista
	<b>7. ESPACIOS DE HÍPICA</b> <input type="checkbox"/> Pista de carreras hípicas. <input type="checkbox"/> Pista de concurso. <input type="checkbox"/> Picadero. <input type="checkbox"/> Pista de ensayo. <input type="checkbox"/> Pista de saltos. <input type="checkbox"/> Campo de polo. <input type="checkbox"/> Otras pistas.		Atributos específicos	Longitud (m) Ancho (m) Superficie (m <sup>2</sup> )
	<b>8. ESTRUCTURAS ARTIFICIALES DE ESCALADA</b> Estructuras artificiales construidas para la práctica de deportes de montaña y escalada. Las zonas naturales equipadas para esta actividad se consideran áreas de actividad. <input type="checkbox"/> Muro de escalada. <input type="checkbox"/> Bulder (altura menor a 3 m).		Atributos específicos	Altura máxima (m) Superficie de escalada (m <sup>2</sup> ) <input type="checkbox"/> Presas Material
	<b>9. PISTAS DE MONOPATÍN Y PATÍN LÍNEA</b> <input type="checkbox"/> Pista monopatín y patín en línea. <input type="checkbox"/> Circuito monopatín y patín en línea. <input type="checkbox"/> Campo monopatín y patín en línea (skate park...).		Atributos específicos	Longitud –solo circuitos- <input type="checkbox"/> Estructura en U (half pipe) Superficie (m <sup>2</sup> )
	<b>10. PISTAS DE MODELISMO</b> <input type="checkbox"/> Circuito de automodelismo. <input type="checkbox"/> Campo de aeromodelismo. <input type="checkbox"/> Otras zonas de modalismo.		Atributos específicos	Longitud (m) Diámetro (si es circular): (m) Ancho (m)

<b>Código Seguro De Verificación:</b>	TP6zbrCB6h6qmKVx8agLkw==	<b>Estado</b>	<b>Fecha y hora</b>	
<b>Firmado Por</b>	Josefa Ganfornina Dorantes	Firmado	07/03/2022 10:41:03	
<b>Observaciones</b>	DILIGENCIA. Para hacer constar que este documento ha sido APROBADO INICIALMENTE por el Pleno de este Ayuntamiento, en sesión celebrada el día 23 de febrero de 2022. LA SECRETARÍA ACCIDENTAL.	<b>Página</b>	1603/2041	
<b>Url De Verificación</b>	<a href="https://portal.dipusevilla.es/vfirmaAytos/code/TP6zbrCB6h6qmKVx8agLkw==">https://portal.dipusevilla.es/vfirmaAytos/code/TP6zbrCB6h6qmKVx8agLkw==</a>			

<b>JUNTA DE ANDALUCÍA</b>	<b>FORMULARIO DE DATOS PARA SU INCORPORACIÓN AL INVENTARIO ANDALUZ DE INSTALACIONES DEPORTIVAS</b>	<b>ANEXO II</b>
		Rev. 04
	<b>4. DATOS DE LOS ESPACIOS DEPORTIVOS</b>	Hoja 5 de 8

<b>11. CAMPOS DE TIRO</b> <input type="checkbox"/> Campo de tiro vuelo. <input type="checkbox"/> Campo de tiro de precisión. <input type="checkbox"/> Campo de tiro al plato. <input type="checkbox"/> Campo de tiro con arco. <input type="checkbox"/> Otros campos de tiro.	Atributos específicos	Longitud (m) Superficie (m <sup>2</sup> ) Nº de puestos
<b>12. ZONAS DE JUEGOS POPULARES O/Y TRADICIONALES</b> <input type="checkbox"/> Pista calva. <input type="checkbox"/> Pista de tanga. <input type="checkbox"/> Pista de lanzamiento de barra castellana. <input type="checkbox"/> Pista de lanzamiento de barra aragonesa. <input type="checkbox"/> Corro de lucha. <input type="checkbox"/> Carril de Bolos Huertanos. <input type="checkbox"/> Campo de bolos Cartagenero. <input type="checkbox"/> Bolera. <input type="checkbox"/> Campo de billar romano. <input type="checkbox"/> Campo de llave (chave). <input type="checkbox"/> Otras zonas de juegos populares. Indicar:	Atributos específicos	Largo (m) Ancho (m) Superficie (m <sup>2</sup> ) Diámetro (en el caso de que sean circulares) (m)
<b>13. OTROS ESPACIOS SINGULARES</b> <input type="checkbox"/> Campo de minigolf. <input type="checkbox"/> Pista de bowling. <input type="checkbox"/> Campo de casting. <input type="checkbox"/> Remo en banco fijo (con balsa). <input type="checkbox"/> Otros espacios singulares. Indicar:	Atributos específicos	Superficie (m <sup>2</sup> ) Nº de puestos
<b>14. OBSERVACIONES</b>		


<b>Código Seguro De Verificación:</b>	TP6zbRCB6h6qmKVx8agLkw==	<b>Estado</b>	<b>Fecha y hora</b>	
<b>Firmado Por</b>	Josefa Ganformina Dorantes	Firmado	07/03/2022 10:41:03	
<b>Observaciones</b>	DILIGENCIA. Para hacer constar que este documento ha sido APROBADO INICIALMENTE por el Pleno de este Ayuntamiento, en sesión celebrada el día 23 de febrero de 2022. LA SECRETARIA ACCIDENTAL.	<b>Página</b>	1604/2041	
<b>Url De Verificación</b>	<a href="https://portal.dipusevilla.es/vfirmaAytos/code/TP6zbRCB6h6qmKVx8agLkw==">https://portal.dipusevilla.es/vfirmaAytos/code/TP6zbRCB6h6qmKVx8agLkw==</a>			

<b>JUNTA DE ANDALUCÍA</b>	<b>FORMULARIO DE DATOS PARA SU INCORPORACIÓN AL INVENTARIO ANDALUZ DE INSTALACIONES DEPORTIVAS</b>	<b>ANEXO II</b>
		Rev. 04
	<b>4. DATOS DE LOS ESPACIOS DEPORTIVOS</b>	Hoja 6 de 8

#### 4.4. ÁREAS DE ACTIVIDAD Y SUS ATRIBUTOS ESPECÍFICOS

##### 4.4.1. ÁREAS TERRESTRES


<b>1. ESCALADA</b> <input type="checkbox"/> Zona de escalada	Atributos específicos	Desnivel (altura en metros): Número de vías: <input type="checkbox"/> Señalización <input type="checkbox"/> Equipadas
<b>2. VÍAS FERRATAS</b> (recorrido por espacios rocosos con elementos de progresión) <input type="checkbox"/> Vía ferrata	Atributos específicos	Desnivel (m) <input type="checkbox"/> Señalización <input type="checkbox"/> Equipadas
<b>3. RUTA ECUESTRE</b> <input type="checkbox"/> Ruta ecuestre	Atributos específicos	Longitud (m) <input type="checkbox"/> Señalización
<b>4. CAMPO DE RECORRIDO DE TIRO Y DE CAZA</b> (cotos de caza) <input type="checkbox"/> Campo de tiro y caza	Atributos específicos	Superficie (m <sup>2</sup> )
<b>5. CAVIDADES</b> <input type="checkbox"/> Simas <input type="checkbox"/> Cuevas	Atributos específicos	Desnivel <input type="checkbox"/> Turísticas Longitud (m) <input type="checkbox"/> Mapa topográfico <input type="checkbox"/> Tramos subacuáticos
<b>6. VÍAS VERDES Y CAMINOS NATURALES</b> <input type="checkbox"/> Vía verde <input type="checkbox"/> Camino de siga <input type="checkbox"/> Otros caminos naturales (históricos, cañadas, rural, etc...)	Atributos específicos	Longitud del tramo principal (m) <input type="checkbox"/> Señalización
<b>7. SENDEROS</b> (GR, PR, locales, urbanos, etc...) <input type="checkbox"/> Gran recorrido (GR) <input type="checkbox"/> Pequeño recorrido (PR) <input type="checkbox"/> Sendero Local (SL) <input type="checkbox"/> Sendero Urbano (SU)	Atributos específicos	Longitud del tramo municipal (m)
<b>8. ACTIVIDAD FÍSICO-DEPORTIVA EN PLAYAS Y RÍOS</b> <input type="checkbox"/> Playas naturales <input type="checkbox"/> Playas artificiales <input type="checkbox"/> Ríos y lagos	Atributos específicos	<input type="checkbox"/> Límite de la zona de baño recomendada <input type="checkbox"/> Equipamientos para juegos deportivos <input type="checkbox"/> Zona delimitada de varada
<b>9. ITINERARIOS DE BICICLETAS DE MONTAÑA</b> <input type="checkbox"/> Itinerario de bicicleta de montaña	Atributos específicos	Longitud (m) <input type="checkbox"/> Señalización
<b>10. OTRAS ÁREAS TERRESTRES</b> <input type="checkbox"/> Otras áreas terrestres	Atributos específicos	Denominación

<b>Código Seguro De Verificación:</b>	TP6zbRCB6h6qmKVx8agLkw==	<b>Estado</b>	<b>Fecha y hora</b>	
<b>Firmado Por</b>	Josefa Ganformina Dorantes	Firmado	07/03/2022 10:41:03	
<b>Observaciones</b>	DILIGENCIA. Para hacer constar que este documento ha sido APROBADO INICIALMENTE por el Pleno de este Ayuntamiento, en sesión celebrada el día 23 de febrero de 2022. LA SECRETARÍA ACCIDENTAL.	<b>Página</b>	1605/2041	
<b>Url De Verificación</b>	<a href="https://portal.dipusevilla.es/vfirmaAytos/code/TP6zbRCB6h6qmKVx8agLkw==">https://portal.dipusevilla.es/vfirmaAytos/code/TP6zbRCB6h6qmKVx8agLkw==</a>			

<b>JUNTA DE ANDALUCÍA</b>	<b>FORMULARIO DE DATOS PARA SU INCORPORACIÓN AL INVENTARIO ANDALUZ DE INSTALACIONES DEPORTIVAS</b>	<b>ANEXO II</b>
		Rev. 04
	<b>4. DATOS DE LOS ESPACIOS DEPORTIVOS</b>	Hoja 7 de 8

#### 4.4.2. ÁREAS AÉREAS

<b>1. VUELOS</b> <input type="checkbox"/> Zona de vuelo a motor <input type="checkbox"/> Zona de vuelo aerostático <input type="checkbox"/> Zona de vuelo sin motor	Atributos específicos	Coord. despegue <input type="checkbox"/> Rampa despegue Coord. aterrizaje Sup. aterrizaje (m <sup>2</sup> ) Longitud máx. (m) <input type="checkbox"/> Señalización
<b>2. PARACAIDISMO</b> <input type="checkbox"/> Zona de paracaidismo	Atributos específicos	<input type="checkbox"/> Señalización Sup. aterrizaje (m <sup>2</sup> )
<b>3. COLOMBÓDROMO</b> <input type="checkbox"/> Campo de entrenamiento	Atributos específicos	Radio (m) <input type="checkbox"/> Sistemas audiovisuales
<b>4. OTRAS ÁREAS AÉREAS</b> <input type="checkbox"/> Otras áreas aéreas	Atributos específicos	Denominación

<b>Código Seguro De Verificación:</b>	TP6zbRCB6h6qmKVx8agLkw==	<b>Estado</b>	<b>Fecha y hora</b>	
<b>Firmado Por</b>	Josefa Ganformina Dorantes	Firmado	07/03/2022 10:41:03	
<b>Observaciones</b>	DILIGENCIA. Para hacer constar que este documento ha sido APROBADO INICIALMENTE por el Pleno de este Ayuntamiento, en sesión celebrada el día 23 de febrero de 2022. LA SECRETARIA ACCIDENTAL.	<b>Página</b>	1606/2041	
<b>Url De Verificación</b>	<a href="https://portal.dipusevilla.es/vfirmaAytos/code/TP6zbRCB6h6qmKVx8agLkw==">https://portal.dipusevilla.es/vfirmaAytos/code/TP6zbRCB6h6qmKVx8agLkw==</a>			

<b>JUNTA DE ANDALUCÍA</b>	<b>FORMULARIO DE DATOS PARA SU INCORPORACIÓN AL INVENTARIO ANDALUZ DE INSTALACIONES DEPORTIVAS</b>	<b>ANEXO II</b>
		Rev. 04
	<b>4. DATOS DE LOS ESPACIOS DEPORTIVOS</b>	Hoja 8 de 8

#### 4.4.3. AREAS ACUÁTICAS

<b>1. VELA</b> <input type="checkbox"/> Zona acuática de vela	Atributos específicos	<input type="checkbox"/> Señalización
<b>2. BARRANCOS</b> <input type="checkbox"/> Itinerario en barranco	Atributos específicos	Denominación <input type="checkbox"/> Rápeles Desnivel (m) <input type="checkbox"/> Señalización Longitud (m) <input type="checkbox"/> Sifones <input type="checkbox"/> Caudal permanente de agua <input type="checkbox"/> Equipadas
<b>3. ACTIVIDADES A MOTOR</b> <input type="checkbox"/> Zona acuática de actividades a motor	Atributos específicos	<input type="checkbox"/> Señalización
<b>4. ACTIVIDAD SUBACUÁTICA</b> (se pueden desarrollar en lagos, presas, embalses, ríos y mar) <input type="checkbox"/> Zona de pesca submarina <input type="checkbox"/> Zona de inmersión <input type="checkbox"/> Otras zonas de actividades subacuáticas	Atributos específicos	<input type="checkbox"/> Señalización
<b>5. SURF</b> <input type="checkbox"/> Zona de surf	Atributos específicos	<input type="checkbox"/> Señalización
<b>6. ESQUÍ ACUÁTICO</b> <input type="checkbox"/> Zona de esquí acuático	Atributos específicos	<input type="checkbox"/> Señalización Longitud (m)
<b>7. REMO Y PIRAGÜISMO</b> <input type="checkbox"/> Remo en aguas tranquilas <input type="checkbox"/> Piragüismo en aguas tranquilas <input type="checkbox"/> Piragüismo en aguas bravas	Atributos específicos	<input type="checkbox"/> Señalización Longitud (m)
<b>8. OTRAS ÁREAS ACUÁTICAS</b> <input type="checkbox"/> Otras áreas acuáticas	Atributos específicos	Denominación

#### 4.4.4. OBSERVACIONES

--	--

<b>Código Seguro De Verificación:</b>	TP6zbRCB6h6qmKVx8agLkw==	<b>Estado</b>	Firmado	<b>Fecha y hora</b>	07/03/2022 10:41:03
<b>Firmado Por</b>	Josefa Ganformina Dorantes	<b>Página</b>			1607/2041
<b>Observaciones</b>	DILIGENCIA. Para hacer constar que este documento ha sido APROBADO INICIALMENTE por el Pleno de este Ayuntamiento, en sesión celebrada el día 23 de febrero de 2022. LA SECRETARIA ACCIDENTAL.				
<b>Url De Verificación</b>	<a href="https://portal.dipusevilla.es/vfirmaAytos/code/TP6zbRCB6h6qmKVx8agLkw==">https://portal.dipusevilla.es/vfirmaAytos/code/TP6zbRCB6h6qmKVx8agLkw==</a>				



<b>JUNTA DE ANDALUCÍA</b>	<b>FORMULARIO DE DATOS PARA SU INCORPORACIÓN AL INVENTARIO ANDALUZ DE INSTALACIONES DEPORTIVAS</b>	<b>ANEXO III</b>
		Rev. 04
	<b>5. DATOS ESPACIOS COMPLEMENTARIOS</b>	Hoja 1 de 5

## 5.1. TIPOLOGÍA DE LOS ESPACIOS COMPLEMENTARIOS Y SUS ATRIBUTOS ESPECÍFICOS

### 5.1.1. ESPACIOS COMPLEMENTARIOS GENÉRICOS

<input checked="" type="checkbox"/> <b>1. VESTUARIOS</b>			
5.1.1.1. Atributos generales	Asociado al espacio/s deportivo/s: PISTA DE PÁDEL <input checked="" type="checkbox"/> Compartido con otras instalaciones <b>Estado de uso:</b> En uso - NORMAL <b>Conservación:</b> Permite el uso - BUENO Año de construcción: 2006 Año de remodelación: <input type="checkbox"/> El espacio complementario es BAJA Fecha de baja: Motivo:	5.1.1.2. Atributos específicos	<input checked="" type="checkbox"/> Colectivo <input checked="" type="checkbox"/> Adaptado normas accesibilidad Nº salas cambio de ropa Nº armarios de equipo Nº de urinarios 3 Nº cabinas individuales Nº de duchas 18 Nº de inodoros 6 Nº taquillas guardarropa 24 Nº de lavabos 6 Superficie m2 40
		5.1.1.2. Atributos específicos	<input checked="" type="checkbox"/> Individual <input checked="" type="checkbox"/> Adaptado normas accesibilidad <input checked="" type="checkbox"/> Ducha <input checked="" type="checkbox"/> Inodoro <input checked="" type="checkbox"/> Lavabo
<input checked="" type="checkbox"/> <b>2. ASEOS PÚBLICOS</b>			
5.1.1.1. Atributos generales	Asociado al espacio/s deportivo/s: PISTA DE PÁDEL <input checked="" type="checkbox"/> Compartido con otras instalaciones <b>Estado de uso:</b> En uso - NORMAL <b>Conservación:</b> Permite el uso - BUENO Año de construcción: 2006 Año de remodelación: <input type="checkbox"/> El espacio complementario es BAJA Fecha de baja: Motivo:	5.1.1.2. Atributos específicos	<b>Personas usuarias:</b> COMÚN <input checked="" type="checkbox"/> Adaptado normas accesibilidad Nº de lavabos 6 Nº de urinarios 3 Nº de inodoros 5
<input checked="" type="checkbox"/> <b>3. ALMACÉN DEPORTIVO</b> (Sólo los que se usen exclusivamente para guardar material deportivo)			
5.1.1.1. Atributos generales	Asociado al espacio/s deportivo/s: PISTA DE PÁDEL <input checked="" type="checkbox"/> Compartido con otras instalaciones <b>Estado de uso:</b> En uso - NORMAL <b>Conservación:</b> Permite el uso - BUENO Año de construcción: 2006 Año de remodelación: <input type="checkbox"/> El espacio complementario es BAJA Fecha de baja: Motivo:	5.1.1.2. Atributos específicos	Altura 2.5 Superficie (m <sup>2</sup> ) 25 <input checked="" type="checkbox"/> Dispone de puerta directa al espacio deportivo
<input type="checkbox"/> <b>4. GRADAS</b>			
5.1.1.1. Atributos generales	Asociado al espacio/s deportivo/s: <input type="checkbox"/> Compartido con otras instalaciones <b>Estado de uso:</b> <b>Conservación:</b> Año de construcción: Año de remodelación: <input type="checkbox"/> El espacio complementario es BAJA Fecha de baja: Motivo:	5.1.1.2. Atributos específicos	<b>Tipo</b> <b>Cubierta</b> Nº plazas de pie Nº plazas sentado <input type="checkbox"/> Plazas reservadas y accesibles para personas discapacitadas
<b>5.1.1.3. OBSERVACIONES</b>			

<b>Código Seguro De Verificación:</b>	TP6zbRCB6h6qmKVx8agLkw==	<b>Estado</b>	<b>Fecha y hora</b>
<b>Firmado Por</b>	Josefa Ganformina Dorantes	Firmado	07/03/2022 10:41:03
<b>Observaciones</b>	DILIGENCIA. Para hacer constar que este documento ha sido APROBADO INICIALMENTE por el Pleno de este Ayuntamiento, en sesión celebrada el día 23 de febrero de 2022. LA SECRETARIA ACCIDENTAL.	<b>Página</b>	1608/2041
<b>Url De Verificación</b>	<a href="https://portal.dipusevilla.es/vfirmaAytos/code/TP6zbRCB6h6qmKVx8agLkw==">https://portal.dipusevilla.es/vfirmaAytos/code/TP6zbRCB6h6qmKVx8agLkw==</a>		






<b>JUNTA DE ANDALUCIA</b>	<b>FORMULARIO DE DATOS PARA SU INCORPORACIÓN AL INVENTARIO ANDALUZ DE INSTALACIONES DEPORTIVAS</b>	<b>ANEXO III</b>
		Rev. 04
	<b>5. DATOS ESPACIOS COMPLEMENTARIOS</b>	Hoja 2 de 5


**5.1.2. ESPACIOS COMPLEMENTARIOS ESPECÍFICOS**

<input type="checkbox"/> <b>1. REMONTE</b> (cable esquí / tele sillas – tele cabinas)		5.1.2.1. Atributos generales	Asociado al espacio/s deportivo/s:  <input type="checkbox"/> Compartido con otras instalaciones <b>Estado de uso:</b> <b>Conservación:</b> Año de construcción: Año de remodelación:  <input type="checkbox"/> El espacio complementario es BAJA Fecha de baja: Motivo:	5.1.2.2. Atributos específicos	Longitud (m) Desnivel (m) Capacidad (deportistas/hora) Denominación
<input type="checkbox"/> <b>2. ZONA DE VARADA EN PLAYA</b>		5.1.2.1. Atributos generales	Asociado al espacio/s deportivo/s:  <input type="checkbox"/> Compartido con otras instalaciones <b>Estado de uso:</b> <b>Conservación:</b> Año de construcción: Año de remodelación:  <input type="checkbox"/> El espacio complementario es BAJA Fecha de baja: Motivo:	5.1.2.2. Atributos específicos	Superficie (m²) <b>Pasillo de acceso</b> Denominación
<input type="checkbox"/> <b>3. AERÓDROMOS</b>		5.1.2.1. Atributos generales	Asociado al espacio/s deportivo/s:  <input type="checkbox"/> Compartido con otras instalaciones <b>Estado de uso:</b> <b>Conservación:</b> Año de construcción: Año de remodelación:  <input type="checkbox"/> El espacio complementario es BAJA Fecha de baja: Motivo:	5.1.2.2. Atributos específicos	Nº pistas Longitud pista principal (m) Anchura pista principal (m) <input type="checkbox"/> Taller Nº hangares Pavimento pista principal <input type="checkbox"/> Torre de control <input type="checkbox"/> Depósito de combustible
<input type="checkbox"/> <b>4. ESPACIOS COMPLEMENTARIOS DE HÍPCA</b> <input type="checkbox"/> Caballerizas <input type="checkbox"/> Pista de doma <input type="checkbox"/> Caminaderos		5.1.2.1. Atributos generales	Asociado al espacio/s deportivo/s:  <input type="checkbox"/> Compartido con otras instalaciones <b>Estado de uso:</b> <b>Conservación:</b> Año de construcción: Año de remodelación:  <input type="checkbox"/> El espacio complementario es BAJA Fecha de baja: Motivo:	5.1.2.2. Atributos específicos (si posee más de un tipo, separar los atributos con un guión)	Nº plazas Longitud (m) Anchura (m) Diámetro (m) en caso circular Superficie (m²)
<input type="checkbox"/> <b>5. PUERTOS E INSTALACIONES NÁUTICAS</b>					

<b>Código Seguro De Verificación:</b>	TP6zbRCB6h6qmKVx8agLkw==	<b>Estado</b>	<b>Fecha y hora</b>	
<b>Firmado Por</b>	Josefa Ganfornina Dorantes	Firmado	07/03/2022 10:41:03	
<b>Observaciones</b>	DILIGENCIA. Para hacer constar que este documento ha sido APROBADO INICIALMENTE por el Pleno de este Ayuntamiento, en sesión celebrada el día 23 de febrero de 2022. LA SECRETARIA ACCIDENTAL.	<b>Página</b>	1609/2041	
<b>Url De Verificación</b>	<a href="https://portal.dipusevilla.es/vfirmaAytos/code/TP6zbRCB6h6qmKVx8agLkw==">https://portal.dipusevilla.es/vfirmaAytos/code/TP6zbRCB6h6qmKVx8agLkw==</a>			

<b>JUNTA DE ANDALUCIA</b>	<b>FORMULARIO DE DATOS PARA SU INCORPORACIÓN AL INVENTARIO ANDALUZ DE INSTALACIONES DEPORTIVAS</b>	<b>ANEXO III</b>
		Rev. 04
	<b>5. DATOS ESPACIOS COMPLEMENTARIOS</b>	Hoja 3 de 5

<b>ESPACIO COMPLEMENTARIO</b>	<input type="checkbox"/> Puerto deportivo <input type="checkbox"/> Dársena deportiva <input type="checkbox"/> Marina. puerto interior <input type="checkbox"/> Embarcadero	<b>5.1.2.1. Atributos generales</b>	Asociado al espacio/s deportivo/s:  <input type="checkbox"/> Compartido con otras instalaciones <b>Estado de uso:</b> <b>Conservación:</b> Año de construcción: Año de remodelación:  <input type="checkbox"/> El espacio complementario es BAJA Fecha de baja: Motivo:	<b>5.1.2.2. Atributos específicos</b>	Nº amarres <input type="checkbox"/> Agua potable <input type="checkbox"/> Electricidad <input type="checkbox"/> Gasolinera <input type="checkbox"/> Dique seco Calado de la bocana <input type="checkbox"/> Varadero <input type="checkbox"/> Elevador <input type="checkbox"/> Rampa <input type="checkbox"/> Pantalán
-------------------------------	---	-------------------------------------	---	---------------------------------------	--

<b>Código Seguro De Verificación:</b>	TP6zbRCB6h6qmKVx8agLkw==	<b>Estado</b>	<b>Fecha y hora</b>	
<b>Firmado Por</b>	Josefa Ganformina Dorantes	Firmado	07/03/2022 10:41:03	
<b>Observaciones</b>	DILIGENCIA. Para hacer constar que este documento ha sido APROBADO INICIALMENTE por el Pleno de este Ayuntamiento, en sesión celebrada el día 23 de febrero de 2022. LA SECRETARIA ACCIDENTAL.	<b>Página</b>	1610/2041	
<b>Url De Verificación</b>	<a href="https://portal.dipusevilla.es/vfirmaAytos/code/TP6zbRCB6h6qmKVx8agLkw==">https://portal.dipusevilla.es/vfirmaAytos/code/TP6zbRCB6h6qmKVx8agLkw==</a>			


<b>JUNTA DE ANDALUCÍA</b>	<b>FORMULARIO DE DATOS PARA SU INCORPORACIÓN AL INVENTARIO ANDALUZ DE INSTALACIONES DEPORTIVAS</b>	<b>ANEXO III</b>
		Rev. 04
	<b>5. DATOS ESPACIOS COMPLEMENTARIOS</b>	Hoja 4 de 5

<input type="checkbox"/> <b>6. ESPACIOS COMPLEMENTARIOS DE ZONAS DE REMO Y PIRAGÜISMO</b>			Asociado al espacio/s deportivo/s: <input type="checkbox"/> Compartido con otras instalaciones <b>Estado de uso:</b> <b>Conservación:</b> Año de construcción: Año de remodelación:  <input type="checkbox"/> El espacio complementario es BAJA Fecha de baja: Motivo:	5.1.1. Atributos generales          5.1.2.2. Atributos específicos	<input type="checkbox"/> Pantalanes <input type="checkbox"/> Torre de jueces <input type="checkbox"/> Hangar de canoas y/o piraguas <input type="checkbox"/> Muelles
<input type="checkbox"/> <b>7. REFUGIOS DE MONTAÑA</b>	Nombre oficial	5.1.1. Atributos generales	Asociado al espacio/s deportivo/s: <input type="checkbox"/> Compartido con otras instalaciones <b>Estado de uso:</b> <b>Conservación:</b> Año de construcción: Año de remodelación:  <input type="checkbox"/> El espacio complementario es BAJA Fecha de baja: Motivo:	5.1.2.2. Atributos específicos	Cota de altura (m) <input type="checkbox"/> Zona de vivac Nº plazas <input type="checkbox"/> Cocina <input type="checkbox"/> Guarda Periodo de apertura
<input type="checkbox"/> <b>8. ESPACIOS COMPLEMENTARIOS DE ZONAS DE CIRCUITOS A MOTOR</b>	<input type="checkbox"/> Boxes <input type="checkbox"/> Torre de control <input type="checkbox"/> Paddock <input type="checkbox"/> Guardería karts <input type="checkbox"/> Aparcamiento de personal de servicio	5.1.1. Atributos generales	Asociado al espacio/s deportivo/s: <input type="checkbox"/> Compartido con otras instalaciones <b>Estado de uso:</b> <b>Conservación:</b> Año de construcción: Año de remodelación:  <input type="checkbox"/> El espacio complementario es BAJA Fecha de baja: Motivo:	5.1.2.2. Atributos específicos	Nº plazas Superficie (m²) <input type="checkbox"/> Electricidad <input type="checkbox"/> Agua potable <input type="checkbox"/> Gasolinera
<input type="checkbox"/> <b>9. PALOMAR</b>		5.1.1. Atributos generales	Asociado al espacio/s deportivo/s: <input type="checkbox"/> Compartido con otras instalaciones <b>Estado de uso:</b> <b>Conservación:</b> Año de construcción: Año de remodelación:  <input type="checkbox"/> El espacio complementario es BAJA Fecha de baja: Motivo:	5.1.2.2. Atributos específicos	Volumen (m³) Nº palomas/m³
<input type="checkbox"/> <b>10. OTROS ESPACIOS COMPLEMENTARIOS</b>	Denominación			5.1.2.2. Atributos específicos	
<b>5.1.2.3. OBSERVACIONES</b>					

<b>Código Seguro De Verificación:</b>	TP6zbRCB6h6qmKVx8agLkw==	<b>Estado</b>	<b>Fecha y hora</b>
<b>Firmado Por</b>	Josefa Ganformina Dorantes	Firmado	07/03/2022 10:41:03
<b>Observaciones</b>	DILIGENCIA. Para hacer constar que este documento ha sido APROBADO INICIALMENTE por el Pleno de este Ayuntamiento, en sesión celebrada el día 23 de febrero de 2022. LA SECRETARÍA ACCIDENTAL.	<b>Página</b>	1611/2041
<b>Url De Verificación</b>	<a href="https://portal.dipusevilla.es/vfirmaAytos/code/TP6zbRCB6h6qmKVx8agLkw==">https://portal.dipusevilla.es/vfirmaAytos/code/TP6zbRCB6h6qmKVx8agLkw==</a>		



<b>JUNTA DE ANDALUCÍA</b>	<b>FORMULARIO DE DATOS PARA SU INCORPORACIÓN AL INVENTARIO ANDALUZ DE INSTALACIONES DEPORTIVAS</b>	<b>ANEXO III</b>
		Rev. 04
	<b>5. DATOS ESPACIOS COMPLEMENTARIOS</b>	Hoja 5 de 5


<b>Código Seguro De Verificación:</b>	TP6zbRCB6h6qmKVx8agLkw==	<b>Estado</b>	<b>Fecha y hora</b>	
<b>Firmado Por</b>	Josefa Ganformina Dorantes	Firmado	07/03/2022 10:41:03	
<b>Observaciones</b>	DILIGENCIA. Para hacer constar que este documento ha sido APROBADO INICIALMENTE por el Pleno de este Ayuntamiento, en sesión celebrada el día 23 de febrero de 2022. LA SECRETARIA ACCIDENTAL.	<b>Página</b>	1612/2041	
<b>Url De Verificación</b>	<a href="https://portal.dipusevilla.es/vfirmaAytos/code/TP6zbRCB6h6qmKVx8agLkw==">https://portal.dipusevilla.es/vfirmaAytos/code/TP6zbRCB6h6qmKVx8agLkw==</a>			

## PLAN LOCAL DE INSTALACIONES Y EQUIPAMIENTOS DEPORTIVOS DE LEBRIJA

# ANEXOS

### F.-CENTRO PRIVADOS CENTRO DE ARTES Y BIENESTAR AGFOURNIER




<b>Código Seguro De Verificación:</b>	TP6zbRCB6h6qmKVx8agLkw==	<b>Estado</b>	<b>Fecha y hora</b>	
<b>Firmado Por</b>	Josefa Ganformina Dorantes	Firmado	07/03/2022 10:41:03	
<b>Observaciones</b>	DILIGENCIA. Para hacer constar que este documento ha sido APROBADO INICIALMENTE por el Pleno de este Ayuntamiento, en sesión celebrada el día 23 de febrero de 2022. LA SECRETARIA ACCIDENTAL.	<b>Página</b>	1613/2041	
<b>Url De Verificación</b>	<a href="https://portal.dipusevilla.es/vfirmaAytos/code/TP6zbRCB6h6qmKVx8agLkw==">https://portal.dipusevilla.es/vfirmaAytos/code/TP6zbRCB6h6qmKVx8agLkw==</a>			


<b>JUNTA DE ANDALUCÍA</b>	<b>FORMULARIO DE DATOS PARA SU INCORPORACIÓN AL INVENTARIO ANDALUZ DE INSTALACIONES DEPORTIVAS</b>	<b>ANEXO I</b>
		Rev. 04
	<b>3. DATOS GENERALES DE LA INSTALACIÓN</b>	Hoja 1 de 3

**3.1. ATRIBUTOS GENERALES**

<b>1. CÓDIGO</b> (A rellenar por Admón.)		<b>2. NOMBRE OFICIAL DE LA INSTALACIÓN</b> CENTRO DE ARTES Y BIENESTAR AG FOURNIER		<b>ESPACIOS DEPORTIVOS Y COMPL.</b> Nº de espacios deportivos: 1 Nº de esp. complementarios: 3	
<b>2. NOMBRE COMÚN O POR LA QUE ES CONOCIDA</b> CENTRO DE ARTES Y BIENESTAR AG FOURNIER			<b>3. COMPLEJO POLIDEPORTIVO</b> <input type="checkbox"/> Esta instalación forma parte de un complejo deportivo Nombre del complejo:		
<b>4. DIRECCIÓN</b>					
<b>TIPO VÍA</b> Calle	<b>NOMBRE VÍA</b> SEVILLA	<b>NUMERO</b> 49	<b>CALIFICADOR DE NÚMERO</b>	<b>CÓDIGO POSTAL</b> 41740	
<b>KILÓMETRO EN LA</b>	<b>COMPLEMENTO DE DOMICILIO:</b> Urbanización, residencial,		<b>ENTIDAD DE POBLACIÓN</b>		
<b>5. PROVINCIA</b> SEVILLA		<b>6. MUNICIPIO</b> L E B R I J A		<b>7. ZONA DEPORTIVA</b>	
<b>8. AGRUPACIÓN TERRITORIAL</b> E-7 BAJO GUADALQUIVIR DE SEVILLA		<b>9. NÚCLEO DE POBLACIÓN</b> 27432		<b>10. DISTRITO MUNICIPAL</b> SEVILLA	<b>11. BARRIO</b>
<b>12. EMPLAZAMIENTO EN ESPACIO NATURAL PROTEGIDO</b> <input type="checkbox"/> SI <input checked="" type="checkbox"/> NO Indicar:			<b>13. LICENCIA DE ACTIVIDAD</b> <input checked="" type="checkbox"/> SI <input type="checkbox"/> NO		
<b>15. LA INSTALACIÓN REUTILIZA O ADAPTA UNA INSTALACIÓN PREVIA</b> <input checked="" type="checkbox"/> SI <input type="checkbox"/> NO Indicar:			<b>14. INSTALACIÓN INTEGRADA EN EDIFICIO MULTIFUNCIONAL</b> <input checked="" type="checkbox"/> SI <input type="checkbox"/> NO Indicar: CENTRO CULTURAL		
<b>16. OTROS DATOS</b>					
<b>TELÉFONO FIJO</b>	<b>TELÉFONO MOVIL</b> 687-61-09-01	<b>FAX</b>	<b>WEB</b>	<b>E-MAIL</b> studiopilateslebrija@gmail.com	
<b>17. COORDENADAS UTM (ETRS89)</b>			<b>18. COORDENADAS GEOGRÁFICAS</b>		
<b>X</b> 760488.04	<b>Y</b> 4090246.403	<b>Z</b> 44	<b>HUSO</b> 29 Y 30	<b>LONGITUD</b> 6° 4' 54.94989" W	<b>LATITUD</b> 36° 55' 20.72840" N
<b>19. INSTALACIÓN PLURIMUNICIPAL</b> <input type="checkbox"/>		<b>NO PUBLICAR EN INTERNET</b> <input type="checkbox"/>		<b>20. AÑO INICIO ACTIV.</b> 2.018	<b>21. BAJA</b> <input type="checkbox"/> La instalación es Fecha baja: Moti
<b>22. CENTRO EDUCACIÓN</b> <input type="checkbox"/> Pertenece a Centro Educativo Tipo de Centro Educativo: Nivel de Enseñanza:		<b>23. NIVEL DE DOTACIÓN</b> <input type="checkbox"/> Red Básica <input checked="" type="checkbox"/> Red Complementaria <input type="checkbox"/> Red Especial		<b>24. SITUACIÓN INSTALACIÓN</b> <input checked="" type="checkbox"/> Urbana <input type="checkbox"/> Periférica <input type="checkbox"/> No Urbana	
<b>25. ACCESIBILIDAD/SUPRESION DE BARRERAS ARQUITECTÓNICAS</b>					
<b>Persona Usuaría Deportista</b> <input checked="" type="checkbox"/> Permite circulación exterior <input checked="" type="checkbox"/> Permite la circulación interior <input checked="" type="checkbox"/> Tiene vestuarios adaptados (al menos uno) <input checked="" type="checkbox"/> Tiene aseos adaptados (al menos uno)		<b>Persona Usuaría Espectadora</b> <input checked="" type="checkbox"/> Permite circulación exterior <input checked="" type="checkbox"/> Permite la circulación interior <input checked="" type="checkbox"/> Tiene aseos adaptados (al menos uno)		<input checked="" type="checkbox"/> La Instalación ha sido concebida como <input type="checkbox"/> La instalación se ha adaptado mediante	
<b>26. RÉGIMEN DE ACCESO</b> <input type="checkbox"/> Libre gratuito <input checked="" type="checkbox"/> Libre pagando entrada <input checked="" type="checkbox"/> Libre pagando cuota periódica de abono o socio			<input type="checkbox"/> Restringido a alumnos <input type="checkbox"/> Restringido a residentes <input type="checkbox"/> Restringido a trabajadores o		<b>27. USUARIOS</b> <input type="checkbox"/> Escolares <input type="checkbox"/> Deportistas de competición <input checked="" type="checkbox"/> Deportistas en general
<b>28. EFICIENCIA ENERGÉTICA</b>					
<b>DISEÑO</b> <input checked="" type="checkbox"/> Bioclimático <input type="checkbox"/> Ecoeficiente		<b>TRATAMIENTO DE RESIDUOS</b> <input type="checkbox"/> Previo a la recogida <input type="checkbox"/> Separación		<b>CALIFICACIÓN ENERGÉTICA DE EDIFICACIONES</b>	
<b>INSTALACIÓN PROPIA DE ENERGÍA RENOVABLE</b> <input type="checkbox"/> Planta de generación propia Tipo de generador:		<b>GESTIÓN DEL AGUA</b> Superficie regable (m²): <input type="checkbox"/> Sistemas de ahorro		<b>TIPO DE EDIFICACIÓN</b>	<b>CALIFICACIÓN</b>
<b>29. PROTECCIÓN CONTRA INCENDIOS</b> <input checked="" type="checkbox"/> Alumbrado de emergencia <input type="checkbox"/> Bocas de incendios equipadas <input checked="" type="checkbox"/> Extintores portátiles <input type="checkbox"/> Detección					

<b>Código Seguro De Verificación:</b>	TP6zbRCB6h6qmKVx8agLkw==	<b>Estado</b>	<b>Fecha y hora</b>	
<b>Firmado Por</b>	Josefa Ganfornina Dorantes	Firmado	07/03/2022 10:41:03	
<b>Observaciones</b>	DILIGENCIA. Para hacer constar que este documento ha sido APROBADO INICIALMENTE por el Pleno de este Ayuntamiento, en sesión celebrada el día 23 de febrero de 2022. LA SECRETARÍA ACCIDENTAL.	<b>Página</b>	1614/2041	
<b>Url De Verificación</b>	<a href="https://portal.dipusevilla.es/vfirmaAytos/code/TP6zbRCB6h6qmKVx8agLkw==">https://portal.dipusevilla.es/vfirmaAytos/code/TP6zbRCB6h6qmKVx8agLkw==</a>			


<p><b>30. PROPIEDAD</b></p> <p>Nombre de la persona propietaria: ANTONIO ALBERTO FOURNIER RUIZ</p> <p><input type="checkbox"/> Propiedad pública</p> <ul style="list-style-type: none"> <li><input type="checkbox"/> Admón. General del Estado</li> <li><input type="checkbox"/> Admón. Autonómica</li> <li><input type="checkbox"/> Admón. Local</li> </ul> <p><input checked="" type="checkbox"/> Propiedad privada</p> <ul style="list-style-type: none"> <li><input checked="" type="checkbox"/> Privados deportivos             <ul style="list-style-type: none"> <li><input type="checkbox"/> Asociativos</li> <li><input checked="" type="checkbox"/> Empresas</li> </ul> </li> <li><input type="checkbox"/> Privados no deportivos             <ul style="list-style-type: none"> <li><input type="checkbox"/> Educativos</li> <li><input type="checkbox"/> Religiosos</li> <li><input type="checkbox"/> Sociedades Empresariales</li> <li><input type="checkbox"/> Residenciales</li> <li><input type="checkbox"/> Turísticos</li> <li><input type="checkbox"/> Otros</li> </ul> </li> </ul>	<p><b>31. GESTIÓN</b></p> <p><input checked="" type="checkbox"/> La persona gestora de la instalación es la misma que la propietaria</p> <p>Nombre de la persona gestora:</p> <p><input type="checkbox"/> Gestión pública</p> <ul style="list-style-type: none"> <li><input type="checkbox"/> Admón. General del Estado</li> <li><input type="checkbox"/> Admón. Autonómica</li> <li><input type="checkbox"/> Admón. Local</li> </ul> <p><input checked="" type="checkbox"/> Gestión privada</p> <ul style="list-style-type: none"> <li><input checked="" type="checkbox"/> Privada deportiva             <ul style="list-style-type: none"> <li><input type="checkbox"/> Asociativos</li> <li><input checked="" type="checkbox"/> Empresas</li> </ul> </li> <li><input type="checkbox"/> Privada no deportiva             <ul style="list-style-type: none"> <li><input type="checkbox"/> Educativos</li> <li><input type="checkbox"/> Religiosos</li> <li><input type="checkbox"/> Sociedades Empresariales</li> <li><input type="checkbox"/> Residenciales</li> <li><input type="checkbox"/> Turísticos</li> <li><input type="checkbox"/> Otros</li> </ul> </li> </ul>
<p><b>32. Observaciones</b></p>	

<b>Código Seguro De Verificación:</b>	TP6zbRCB6h6qmKVx8agLkw==	<b>Estado</b>	<b>Fecha y hora</b>	
<b>Firmado Por</b>	Josefa Ganformina Dorantes	Firmado	07/03/2022 10:41:03	
<b>Observaciones</b>	DILIGENCIA. Para hacer constar que este documento ha sido APROBADO INICIALMENTE por el Pleno de este Ayuntamiento, en sesión celebrada el día 23 de febrero de 2022. LA SECRETARIA ACCIDENTAL.	<b>Página</b>	1615/2041	
<b>Url De Verificación</b>	<a href="https://portal.dipusevilla.es/vfirmaAytos/code/TP6zbRCB6h6qmKVx8agLkw==">https://portal.dipusevilla.es/vfirmaAytos/code/TP6zbRCB6h6qmKVx8agLkw==</a>			

<b>JUNTA DE ANDALUCÍA</b>	<b>FORMULARIO DE DATOS PARA SU INCORPORACIÓN AL INVENTARIO ANDALUZ DE INSTALACIONES DEPORTIVAS</b>	<b>ANEXO I</b>
		Rev. 04
	<b>3. DATOS GENERALES DE LA INSTALACIÓN</b>	Hoja 3 de 3

### 3.2. SERVICIOS AUXILIARES

<b>1. MOVILIDAD</b>	
<input checked="" type="checkbox"/> Transporte colectivo (estación o parada de transporte colectivo en las inmediaciones de la instalación) <input checked="" type="checkbox"/> Integración de un Centro de carácter sociocultural o comercial <input checked="" type="checkbox"/> Aparcamiento (propio o en las inmediaciones) <input type="checkbox"/> Servicio público de                      Indicar distancia a punto de servicio más <input type="checkbox"/> Aparcamiento de bicicletas	
<b>2. TERMAL</b>	
<input type="checkbox"/> Sauna <input type="checkbox"/> Hidromasaje <input type="checkbox"/> Baño turco <input type="checkbox"/> Ducha ciclónica	
<b>3. SERVICIOS GENERALES</b>	
<input type="checkbox"/> Bar <input type="checkbox"/> Restaurante <input type="checkbox"/> Residencia deportiva. Número de camas: <input type="checkbox"/> Zona Infantil <input type="checkbox"/> Servicios comerciales <input checked="" type="checkbox"/> Control de acceso	<input type="checkbox"/> Oficinas <input checked="" type="checkbox"/> Salón de actos <input checked="" type="checkbox"/> Sala de lectura <input checked="" type="checkbox"/> Sala de exposiciones <input checked="" type="checkbox"/> Aula de formación
<b>4. SALUD Y ESTÉTICA</b>	
<input type="checkbox"/> Centro Médico <input type="checkbox"/> Enfermería <input type="checkbox"/> Desfibrilador permanente <input type="checkbox"/> Conexión 112	<input type="checkbox"/> Peluquería <input type="checkbox"/> Estética <input type="checkbox"/> Fisioterapia <input type="checkbox"/> Masaje
<b>5. SERVICIOS DE MANTENIMIENTO</b>	
<input checked="" type="checkbox"/> Almacén general <input type="checkbox"/> Taller de mantenimiento	
<b>6. OTROS</b>	


<b>Código Seguro De Verificación:</b>	TP6zbRCB6h6qmKVx8agLkw==	<b>Estado</b>	<b>Fecha y hora</b>	
<b>Firmado Por</b>	Josefa Ganformina Dorantes	Firmado	07/03/2022 10:41:03	
<b>Observaciones</b>	DILIGENCIA. Para hacer constar que este documento ha sido APROBADO INICIALMENTE por el Pleno de este Ayuntamiento, en sesión celebrada el día 23 de febrero de 2022. LA SECRETARIA ACCIDENTAL.	<b>Página</b>	1616/2041	
<b>Url De Verificación</b>	<a href="https://portal.dipusevilla.es/vfirmaAytos/code/TP6zbRCB6h6qmKVx8agLkw==">https://portal.dipusevilla.es/vfirmaAytos/code/TP6zbRCB6h6qmKVx8agLkw==</a>			



<b>JUNTA DE ANDALUCÍA</b>	<b>FORMULARIO DE DATOS PARA SU INCORPORACIÓN AL INVENTARIO ANDALUZ DE INSTALACIONES DEPORTIVAS</b>	<b>ANEXO II</b>
		Rev. 04
	<b>4. DATOS DE LOS ESPACIOS DEPORTIVOS</b>	Hoja 1 de 8

**4.1. ATRIBUTOS GENERALES (a rellenar por cada espacio deportivo)**

<b>1. CLASE DE ESPACIO DEPORTIVO</b>		<b>2. ACTIVIDAD DEPORTIVA PRINCIPAL</b>		<b>3. OTRAS ACTIVIDADES</b>	
<b>ESPACIO CONVENCIONAL</b>		<b>PILATES</b>		<b>YOGA Y TAICHI</b>	
<b>4. CERRAMIENTO</b> <input type="checkbox"/> Espacio abierto <input type="checkbox"/> Aire libre (no dispone de cubierta) <input type="checkbox"/> Cerramiento estacional (temporadas) <input type="checkbox"/> Sólo cubierto (con abertura lateral) <input checked="" type="checkbox"/> Recinto cerrado <input checked="" type="checkbox"/> Cerrado fijo (cerramiento tradicional) <input type="checkbox"/> Cubierta móvil <input type="checkbox"/> Cerramiento textil		<b>5. ESTADO DE USO</b> <input checked="" type="checkbox"/> En uso <input checked="" type="checkbox"/> Normal <input type="checkbox"/> Estacional <input type="checkbox"/> Fuera de uso <input type="checkbox"/> En construcción <input type="checkbox"/> En remodelación <input type="checkbox"/> Fuera de uso		<b>6. ILUMINACIÓN (USO NOCTURNO)</b> <input checked="" type="checkbox"/> Permite el uso <input checked="" type="checkbox"/> Permite competición <input checked="" type="checkbox"/> Permite entrenamientos <input type="checkbox"/> No permite el uso nocturno <input type="checkbox"/> No hay iluminación <input type="checkbox"/> Es parcial o insuficiente	
<b>7. PAVIMENTO</b> (sobre el que se desarrolla la actividad deportiva) <input type="checkbox"/> Natural. <input type="checkbox"/> Madera. <input type="checkbox"/> Hierba artificial. <input type="checkbox"/> Sintéticos. <input type="checkbox"/> Metálicos. <input type="checkbox"/> Hormigones y aglomerados. <input type="checkbox"/> Baldosas y similar. <input checked="" type="checkbox"/> Otros pavimentos. Otros. Indicar nombre: LINOLEO			<b>8. CONSERVACIÓN DEL PAVIMENTO</b> <input checked="" type="checkbox"/> Permite la práctica deportiva <input checked="" type="checkbox"/> Bueno <input type="checkbox"/> Regular <input type="checkbox"/> No permite la práctica deportiva <input type="checkbox"/> Mal estado <input type="checkbox"/> Inservible		
<b>9. AÑO CONSTRUCCIÓN</b> 2018	<b>10. AÑO REMODELACIÓN</b>	<b>11. ALTURA LIBRE</b> metros	<b>14. BAJA</b> <input type="checkbox"/> El espacio deportivo es BAJA      Fecha de baja:		
<b>12. SISTEMA DE CALEFACCIÓN</b> <input checked="" type="checkbox"/> Posee sistema de calefacción		<b>13. SISTEMA DE CLIMATIZACIÓN</b> <input checked="" type="checkbox"/> Posee sistema de climatización			
<b>15. OBSERVACIONES</b>					

<b>Código Seguro De Verificación:</b>	TP6zbRCB6h6qmKVx8agLkw==	<b>Estado</b>	<b>Fecha y hora</b>		
<b>Firmado Por</b>	Josefa Ganformina Dorantes	Firmado	07/03/2022 10:41:03		
<b>Observaciones</b>	DILIGENCIA. Para hacer constar que este documento ha sido APROBADO INICIALMENTE por el Pleno de este Ayuntamiento, en sesión celebrada el día 23 de febrero de 2022. LA SECRETARIA ACCIDENTAL.		<b>Página</b>		1617/2041
<b>Url De Verificación</b>	<a href="https://portal.dipusevilla.es/vfirmaAytos/code/TP6zbRCB6h6qmKVx8agLkw==">https://portal.dipusevilla.es/vfirmaAytos/code/TP6zbRCB6h6qmKVx8agLkw==</a>				

<b>JUNTA DE ANDALUCÍA</b>	<b>FORMULARIO DE DATOS PARA SU INCORPORACIÓN AL INVENTARIO ANDALUZ DE INSTALACIONES DEPORTIVAS</b>	<b>ANEXO II</b>
		Rev. 04
	<b>4. DATOS DE LOS ESPACIOS DEPORTIVOS</b>	Hoja 2 de 8

#### 4.2. ESPACIOS CONVENCIONALES Y SUS ATRIBUTOS ESPECÍFICOS


<b>1. PISTAS POLIDEPORTIVAS</b>	<input type="checkbox"/> Pista polideportiva de 400 m <sup>2</sup> hasta 800 m <sup>2</sup> de superficie. <input type="checkbox"/> Pista polideportiva de 800 m <sup>2</sup> hasta 1000 m <sup>2</sup> de superficie. <input type="checkbox"/> Pista polideportiva de 1000 m <sup>2</sup> o mayor superficie.	<b>2. PISTAS ESPECIALIZADAS Y OTRAS PISTAS</b>	<input type="checkbox"/> Pista de tenis (Sup. ≥400 m <sup>2</sup> ) <input type="checkbox"/> Pista de hielo (Sup. ≥400 m <sup>2</sup> ) <input type="checkbox"/> Pista de petanca (Sup. ≥20 m <sup>2</sup> ) <input type="checkbox"/> Otras pistas (Sup. ≥400 m <sup>2</sup> ) <input type="checkbox"/> Otras pistas (Sup. <400 m <sup>2</sup> )	Atributos específicos	Largo (m): Ancho (m): Superficie (m <sup>2</sup> ): Orientación eje longitudinal:
<b>1. PISTAS POLIDEPORTIVAS CON FRONTÓN</b>	<input type="checkbox"/> Pista polideportiva de 400 m <sup>2</sup> hasta 800 m <sup>2</sup> con frontón. <input type="checkbox"/> Pista polideportiva de 800 m <sup>2</sup> hasta 1000 m <sup>2</sup> con frontón. <input type="checkbox"/> Pista polideportiva de 800 m <sup>2</sup> o mayor superficie con frontón.	<b>2. FRONTONES Y OTRAS PISTAS DE PARED</b>	<input type="checkbox"/> Frontón (Sup. ≥200 m <sup>2</sup> ) <input type="checkbox"/> Padel (Sup. ≥150 m <sup>2</sup> ) <input type="checkbox"/> Squash (Sup. ≥50 m <sup>2</sup> ) <input type="checkbox"/> Trinquete (Sup. ≥200 m <sup>2</sup> ) <input type="checkbox"/> Otras pistas (Sup. ≥400 m <sup>2</sup> ) <input type="checkbox"/> Otras pistas (Sup. <400 m <sup>2</sup> )	Atributos específicos	Largo (m): Ancho (m): Altura pared (m): Superficie (m <sup>2</sup> ): Número de paredes: Orientación eje longitudinal:
<b>1. CAMPOS POLIDEPORTIVOS</b>	<input type="checkbox"/> Campo polideportivo de 2000 m <sup>2</sup> hasta 4000 m <sup>2</sup> de superficie. <input type="checkbox"/> Campo polideportivo de 4000 m <sup>2</sup> hasta 8000 m <sup>2</sup> de superficie. <input type="checkbox"/> Campo polideportivo de 8000 m <sup>2</sup> o mayor superficie	<b>2. CAMPOS ESPECIALIZADOS Y OTROS CAMPOS</b>	<input type="checkbox"/> Campo de fútbol (sup. mín. 4000 m <sup>2</sup> ) <input type="checkbox"/> Campo de fútbol-7 (sup. mín. 1500 m <sup>2</sup> ) <input type="checkbox"/> Campo de rugby (sup. mín. 4000 m <sup>2</sup> ) <input type="checkbox"/> Campo de hockey (sup. mín. 4000 m <sup>2</sup> ) <input type="checkbox"/> Campo de béisbol (sup. mín. 4000 m <sup>2</sup> ) <input type="checkbox"/> Campo de softbol (sup. mín. 1500 m <sup>2</sup> ) <input type="checkbox"/> Zona de lanzamiento de atletismo (campo interior pista de atletismo, mín. 2000 m <sup>2</sup> ) <input type="checkbox"/> Otros campos (sup. ≥2000 m <sup>2</sup> ) <input type="checkbox"/> Otros campos (sup. <2000 m <sup>2</sup> )	Atributos específicos	Tipo de Césped <input type="checkbox"/> Natural <input type="checkbox"/> Artificial Largo (m): Ancho (m): Superficie (m <sup>2</sup> ): Superficie regable: Orientación eje longitudinal:
<b>1. ESPACIOS LONGITUDINALES DE ATLETISMO</b>	<input type="checkbox"/> Pista de atletismo de 400 m. <input type="checkbox"/> Pista de atletismo de 300 m. <input type="checkbox"/> Pista de atletismo de 200 m. <input type="checkbox"/> Otras pistas atletismo, mín. de 100 m. <input type="checkbox"/> Recta carreras de atletismo (mín. 50m). <input type="checkbox"/> Recta de saltos: longitud, triple y pértiga (mínimo 40 m). <input type="checkbox"/> Zona de salto de altura (mínimo 40 m).	<b>2. OTROS ESPACIOS LONGITUDINALES</b>	<input type="checkbox"/> Velódromo (Sup. <200 m). <input type="checkbox"/> Patinódromo (Sup. <200 m). <input type="checkbox"/> Anillo de hielo (Sup. <200 m). <input type="checkbox"/> Otros espacios longitudinales (Sup. ≥100m).	Atributos específicos	Largo (m): Ancho (m): Superficie (m <sup>2</sup> ): Número de calles: Orientación eje longitudinal:
<b>1. VASOS DEPORTIVOS</b>	<input type="checkbox"/> Vaso deportivo de 25 m. <input type="checkbox"/> Vaso deportivo de 33 m. <input type="checkbox"/> Vaso deportivo de 50 m.	<b>2. OTROS VASOS</b>	<input type="checkbox"/> Vaso de enseñanza. <input type="checkbox"/> Vaso recreativo. <input type="checkbox"/> Vaso hidromasaje. <input type="checkbox"/> Vaso de chapoteo. <input type="checkbox"/> Otros vasos (Sup. ≥50 m <sup>2</sup> ). <input type="checkbox"/> Otros vasos (Sup. <50 m <sup>2</sup> ).	Atributos específicos	Largo (m): Ancho (m): Profundidad máxima (m): Profundidad mínima (m): Pendiente del suelo: Número de calles: Superficie (m <sup>2</sup> ): <b>Rebosadero del vaso:</b> <b>Accesibilidad al vaso:</b> Orientación eje longitudinal: <b>Pavimento recinto vasos:</b> Sistema calentamiento agua: Fuente de energía: Sistema tratamiento agua:
<b>6. SALAS</b> (recinto cerrado sin los requerimientos dimensionales de las pistas, por lo que pueden ser irregulares o incluso tener columnas, etc...)					

<b>Código Seguro De Verificación:</b>	TP6zbRCB6h6qmKVx8agLkw==	<b>Estado</b>	<b>Fecha y hora</b>
<b>Firmado Por</b>	Josefa Ganfornina Dorantes	Firmado	07/03/2022 10:41:03
<b>Observaciones</b>	DILIGENCIA. Para hacer constar que este documento ha sido APROBADO INICIALMENTE por el Pleno de este Ayuntamiento, en sesión celebrada el día 23 de febrero de 2022. LA SECRETARÍA ACCIDENTAL.	<b>Página</b>	1618/2041
<b>Url De Verificación</b>	<a href="https://portal.dipusevilla.es/vfirmaAytos/code/TP6zbRCB6h6qmKVx8agLkw==">https://portal.dipusevilla.es/vfirmaAytos/code/TP6zbRCB6h6qmKVx8agLkw==</a>		



<b>JUNTA DE ANDALUCÍA</b>	<b>FORMULARIO DE DATOS PARA SU INCORPORACIÓN AL INVENTARIO ANDALUZ DE INSTALACIONES DEPORTIVAS</b>	<b>ANEXO II</b>
		Rev. 04
	<b>4. DATOS DE LOS ESPACIOS DEPORTIVOS</b>	Hoja 3 de 8

1. SALAS POLIVALENTES	<input checked="" type="checkbox"/> Sala polivalente de 100 hasta 200 m <sup>2</sup> <input type="checkbox"/> Sala polivalente de 200 hasta 300 m <sup>2</sup> <input type="checkbox"/> Sala polivalente de 300 a mayor sup.	2. SALAS ESPECIALIZADAS Y OTRAS SALAS	<input type="checkbox"/> Sala equipada. <input type="checkbox"/> Sala de artes marciales. <input type="checkbox"/> Sala de esgrima. <input type="checkbox"/> Sala de tiro con arco. <input type="checkbox"/> Sala de tiro de precisión. <input type="checkbox"/> Sala especializada. <input type="checkbox"/> Otras salas (Sup. <50 m <sup>2</sup> ). <input type="checkbox"/> Otras salas (Sup. ≥ 50 m <sup>2</sup> ).	Atributos específicos	Largo (m): 15 Ancho (m): 10 Superficie (m <sup>2</sup> ): 150 Altura de la sala: 4 Orientación eje longitudinal:
<b>7. OBSERVACIONES</b>					

<b>Código Seguro De Verificación:</b>	TP6zbRCB6h6qmKVx8agLkw==	<b>Estado</b>	<b>Fecha y hora</b>	
<b>Firmado Por</b>	Josefa Ganformina Dorantes	Firmado	07/03/2022 10:41:03	
<b>Observaciones</b>	DILIGENCIA. Para hacer constar que este documento ha sido APROBADO INICIALMENTE por el Pleno de este Ayuntamiento, en sesión celebrada el día 23 de febrero de 2022. LA SECRETARIA ACCIDENTAL.	<b>Página</b>	1619/2041	
<b>Url De Verificación</b>	<a href="https://portal.dipusevilla.es/vfirmaAytos/code/TP6zbRCB6h6qmKVx8agLkw==">https://portal.dipusevilla.es/vfirmaAytos/code/TP6zbRCB6h6qmKVx8agLkw==</a>			

<b>JUNTA DE ANDALUCÍA</b>	<b>FORMULARIO DE DATOS PARA SU INCORPORACIÓN AL INVENTARIO ANDALUZ DE INSTALACIONES DEPORTIVAS</b>	<b>ANEXO II</b>
		Rev. 04
	<b>4. DATOS DE LOS ESPACIOS DEPORTIVOS</b>	Hoja 4 de 8

#### 4.3. ESPACIOS SINGULARES Y SUS ATRIBUTOS ESPECÍFICOS


<b>CAMPO DE JUEGO</b>	<input type="checkbox"/> Campos de golf (al menos 9 hoyos, de par 3,4 o 5). <input type="checkbox"/> Pitch and putt. <input type="checkbox"/> Campo de golf rústico. <input type="checkbox"/> Otros campos de golf.	<b>ZONA DE PRÁCTICAS</b>	<input type="checkbox"/> Campo de prácticas. <input type="checkbox"/> Zona de <i>approach</i> . <input type="checkbox"/> Zona de pateo (patting-green).	<b>Atributos específicos</b>	Número de hoyos Longitud (m) Par del campo Superficie (m <sup>2</sup> ) Superficie Regable (m <sup>2</sup> ):
	<b>2. CIRCUITOS DE MOTOR</b> <input type="checkbox"/> Circuito de velocidad (L ≥ 2000 m) <input type="checkbox"/> Circuito de karts (L ≥ 200 m) <input type="checkbox"/> Circuito de motocross (L ≥ 500 m) <input type="checkbox"/> Otros circuitos de motor			<b>Atributos específicos</b>	Longitud del recorrido (m) Nº curvas derecha e izquierda: / Anchura de la pista (m) Parrilla de salida/nº pilotos /
	<b>3. CIRCUITO DE CARRERA A PIE</b> Circuito de carrera a pie. <input type="checkbox"/>			<b>Atributos específicos</b>	Longitud del recorrido (m) Estaciones de ejercicio.
	<b>4. CIRCUITO DE BICICLETA</b> <input type="checkbox"/> Circuito de bicicleta (circuito cerrado). <input type="checkbox"/> Carril-bici.			<b>Atributos específicos</b>	Longitud del tramo (m) Longitud total (m)
	<b>5. CANAL DE REMO Y PIRAGÜISMO</b> <input type="checkbox"/> Canal aguas tranquilas. <input type="checkbox"/> Canal aguas bravas.			<b>Atributos específicos</b>	Longitud del tramo (m) Profundidad (m) Nº calles Desnivel
	<b>6. ZONAS DE DEPORTE DE INVIERNO</b> <input type="checkbox"/> Trampolín de saltos. <input type="checkbox"/> Pista de esquí. <input type="checkbox"/> Pista de esquí de fondo. <input type="checkbox"/> Parque de snowboard. <input type="checkbox"/> Circuito de fondo y tiro. <input type="checkbox"/> Otras zonas.			<b>Atributos específicos</b>	Altura (m) –solo para trampolín-Desnivel Dificultad –solo para esquí- Longitud (m) <input type="checkbox"/> Nieve artificial Denominación pista
	<b>7. ESPACIOS DE HÍPICA</b> <input type="checkbox"/> Pista de carreras hípicas. <input type="checkbox"/> Pista de concurso. <input type="checkbox"/> Picadero. <input type="checkbox"/> Pista de ensayo. <input type="checkbox"/> Pista de saltos. <input type="checkbox"/> Campo de polo. <input type="checkbox"/> Otras pistas.			<b>Atributos específicos</b>	Longitud (m) Ancho (m) Superficie (m <sup>2</sup> )
	<b>8. ESTRUCTURAS ARTIFICIALES DE ESCALADA</b> Estructuras artificiales construidas para la práctica de deportes de montaña y escalada. Las zonas naturales equipadas para esta actividad se consideran áreas de actividad. <input type="checkbox"/> Muro de escalada. <input type="checkbox"/> Bulder (altura menor a 3 m).			<b>Atributos específicos</b>	Altura máxima (m) Superficie de escalada (m <sup>2</sup> ) <input type="checkbox"/> Presas Material
	<b>9. PISTAS DE MONOPATÍN Y PATÍN LÍNEA</b> <input type="checkbox"/> Pista monopatín y patín en línea. <input type="checkbox"/> Circuito monopatín y patín en línea. <input type="checkbox"/> Campo monopatín y patín en línea (skate park...).			<b>Atributos específicos</b>	Longitud –solo circuitos- <input type="checkbox"/> Estructura en U (half pipe) Superficie (m <sup>2</sup> )
	<b>10. PISTAS DE MODELISMO</b> <input type="checkbox"/> Circuito de automodelismo. <input type="checkbox"/> Campo de aeromodelismo. <input type="checkbox"/> Otras zonas de modalismo.			<b>Atributos específicos</b>	Longitud (m) Diámetro (si es circular): (m) Ancho (m)

<b>Código Seguro De Verificación:</b>	TP6zbrCB6h6qmKVx8agLkw==	<b>Estado</b>	Firmado
<b>Firmado Por</b>	Josefa Ganfornina Dorantes	<b>Fecha y hora</b>	07/03/2022 10:41:03
<b>Observaciones</b>	DILIGENCIA. Para hacer constar que este documento ha sido APROBADO INICIALMENTE por el Pleno de este Ayuntamiento, en sesión celebrada el día 23 de febrero de 2022. LA SECRETARÍA ACCIDENTAL.	<b>Página</b>	1620/2041
<b>Url De Verificación</b>	<a href="https://portal.dipusevilla.es/vfirmaAytos/code/TP6zbrCB6h6qmKVx8agLkw==">https://portal.dipusevilla.es/vfirmaAytos/code/TP6zbrCB6h6qmKVx8agLkw==</a>		



<b>JUNTA DE ANDALUCÍA</b>	<b>FORMULARIO DE DATOS PARA SU INCORPORACIÓN AL INVENTARIO ANDALUZ DE INSTALACIONES DEPORTIVAS</b>	<b>ANEXO II</b>
		Rev. 04
	<b>4. DATOS DE LOS ESPACIOS DEPORTIVOS</b>	Hoja 5 de 8

<b>11. CAMPOS DE TIRO</b> <input type="checkbox"/> Campo de tiro vuelo. <input type="checkbox"/> Campo de tiro de precisión. <input type="checkbox"/> Campo de tiro al plato. <input type="checkbox"/> Campo de tiro con arco. <input type="checkbox"/> Otros campos de tiro.	Atributos específicos	Longitud (m) Superficie (m²) Nº de puestos
<b>12. ZONAS DE JUEGOS POPULARES O/Y TRADICIONALES</b> <input type="checkbox"/> Pista calva. <input type="checkbox"/> Pista de tanga. <input type="checkbox"/> Pista de lanzamiento de barra castellana. <input type="checkbox"/> Pista de lanzamiento de barra aragonesa. <input type="checkbox"/> Corro de lucha. <input type="checkbox"/> Carril de Bolos Huertanos. <input type="checkbox"/> Campo de bolos Cartagenero. <input type="checkbox"/> Bolera. <input type="checkbox"/> Campo de billar romano. <input type="checkbox"/> Campo de llave (chave). <input type="checkbox"/> Otras zonas de juegos populares. Indicar:	Atributos específicos	Largo (m) Ancho (m) Superficie (m²) Diámetro (en el caso de que sean circulares) (m)
<b>13. OTROS ESPACIOS SINGULARES</b> <input type="checkbox"/> Campo de minigolf. <input type="checkbox"/> Pista de bowling. <input type="checkbox"/> Campo de casting. <input type="checkbox"/> Remo en banco fijo (con balsa). <input type="checkbox"/> Otros espacios singulares. Indicar:	Atributos específicos	Superficie (m²) Nº de puestos
<b>14. OBSERVACIONES</b>		


<b>Código Seguro De Verificación:</b>	TP6zbRCB6h6qmKVx8agLkw==	<b>Estado</b>	<b>Fecha y hora</b>	
<b>Firmado Por</b>	Josefa Ganformina Dorantes	Firmado	07/03/2022 10:41:03	
<b>Observaciones</b>	DILIGENCIA. Para hacer constar que este documento ha sido APROBADO INICIALMENTE por el Pleno de este Ayuntamiento, en sesión celebrada el día 23 de febrero de 2022. LA SECRETARIA ACCIDENTAL.	<b>Página</b>	1621/2041	
<b>Url De Verificación</b>	<a href="https://portal.dipusevilla.es/vfirmaAytos/code/TP6zbRCB6h6qmKVx8agLkw==">https://portal.dipusevilla.es/vfirmaAytos/code/TP6zbRCB6h6qmKVx8agLkw==</a>			

<b>JUNTA DE ANDALUCÍA</b>	<b>FORMULARIO DE DATOS PARA SU INCORPORACIÓN AL INVENTARIO ANDALUZ DE INSTALACIONES DEPORTIVAS</b>	<b>ANEXO II</b>
		Rev. 04
	<b>4. DATOS DE LOS ESPACIOS DEPORTIVOS</b>	Hoja 6 de 8

#### 4.4. ÁREAS DE ACTIVIDAD Y SUS ATRIBUTOS ESPECÍFICOS

##### 4.4.1. ÁREAS TERRESTRES


<b>1. ESCALADA</b> <input type="checkbox"/> Zona de escalada	Atributos específicos	Desnivel (altura en metros): Número de vías: <input type="checkbox"/> Señalización <input type="checkbox"/> Equipadas
<b>2. VÍAS FERRATAS</b> (recorrido por espacios rocosos con elementos de progresión) <input type="checkbox"/> Vía ferrata	Atributos específicos	Desnivel (m) <input type="checkbox"/> Señalización <input type="checkbox"/> Equipadas
<b>3. RUTA ECUESTRE</b> <input type="checkbox"/> Ruta ecuestre	Atributos específicos	Longitud (m) <input type="checkbox"/> Señalización
<b>4. CAMPO DE RECORRIDO DE TIRO Y DE CAZA</b> (cotos de caza) <input type="checkbox"/> Campo de tiro y caza	Atributos específicos	Superficie (m <sup>2</sup> )
<b>5. CAVIDADES</b> <input type="checkbox"/> Simas <input type="checkbox"/> Cuevas	Atributos específicos	Desnivel <input type="checkbox"/> Turísticas Longitud (m) <input type="checkbox"/> Mapa topográfico <input type="checkbox"/> Tramos subacuáticos
<b>6. VÍAS VERDES Y CAMINOS NATURALES</b> <input type="checkbox"/> Vía verde <input type="checkbox"/> Camino de siga <input type="checkbox"/> Otros caminos naturales (históricos, cañadas, rural, etc...)	Atributos específicos	Longitud del tramo principal (m) <input type="checkbox"/> Señalización
<b>7. SENDEROS</b> (GR, PR, locales, urbanos, etc...) <input type="checkbox"/> Gran recorrido (GR) <input type="checkbox"/> Pequeño recorrido (PR) <input type="checkbox"/> Sendero Local (SL) <input type="checkbox"/> Sendero Urbano (SU)	Atributos específicos	Longitud del tramo municipal (m)
<b>8. ACTIVIDAD FÍSICO-DEPORTIVA EN PLAYAS Y RÍOS</b> <input type="checkbox"/> Playas naturales <input type="checkbox"/> Playas artificiales <input type="checkbox"/> Ríos y lagos	Atributos específicos	<input type="checkbox"/> Límite de la zona de baño recomendada <input type="checkbox"/> Equipamientos para juegos deportivos <input type="checkbox"/> Zona delimitada de varada
<b>9. ITINERARIOS DE BICICLETAS DE MONTAÑA</b> <input type="checkbox"/> Itinerario de bicicleta de montaña	Atributos específicos	Longitud (m) <input type="checkbox"/> Señalización
<b>10. OTRAS ÁREAS TERRESTRES</b> <input type="checkbox"/> Otras áreas terrestres	Atributos específicos	Denominación

<b>Código Seguro De Verificación:</b>	TP6zbRCB6h6qmKVx8agLkw==	<b>Estado</b>	<b>Fecha y hora</b>	
<b>Firmado Por</b>	Josefa Ganformina Dorantes	Firmado	07/03/2022 10:41:03	
<b>Observaciones</b>	DILIGENCIA. Para hacer constar que este documento ha sido APROBADO INICIALMENTE por el Pleno de este Ayuntamiento, en sesión celebrada el día 23 de febrero de 2022. LA SECRETARÍA ACCIDENTAL.	<b>Página</b>	1622/2041	
<b>Url De Verificación</b>	<a href="https://portal.dipusevilla.es/vfirmaAytos/code/TP6zbRCB6h6qmKVx8agLkw==">https://portal.dipusevilla.es/vfirmaAytos/code/TP6zbRCB6h6qmKVx8agLkw==</a>			

<b>JUNTA DE ANDALUCÍA</b>	<b>FORMULARIO DE DATOS PARA SU INCORPORACIÓN AL INVENTARIO ANDALUZ DE INSTALACIONES DEPORTIVAS</b>	<b>ANEXO II</b>
		Rev. 04
	<b>4. DATOS DE LOS ESPACIOS DEPORTIVOS</b>	Hoja 7 de 8

#### 4.4.2. ÁREAS AÉREAS

<b>1. VUELOS</b> <input type="checkbox"/> Zona de vuelo a motor <input type="checkbox"/> Zona de vuelo aerostático <input type="checkbox"/> Zona de vuelo sin motor	Atributos específicos	Coord. despegue <input type="checkbox"/> Rampa despegue Coord. aterrizaje Sup. aterrizaje (m <sup>2</sup> ) Longitud máx. (m) <input type="checkbox"/> Señalización
<b>2. PARACAIDISMO</b> <input type="checkbox"/> Zona de paracaidismo	Atributos específicos	<input type="checkbox"/> Señalización Sup. aterrizaje (m <sup>2</sup> )
<b>3. COLOMBÓDROMO</b> <input type="checkbox"/> Campo de entrenamiento	Atributos específicos	Radio (m) <input type="checkbox"/> Sistemas audiovisuales
<b>4. OTRAS ÁREAS AÉREAS</b> <input type="checkbox"/> Otras áreas aéreas	Atributos específicos	Denominación

<b>Código Seguro De Verificación:</b>	TP6zbRCB6h6qmKVx8agLkw==	<b>Estado</b>	<b>Fecha y hora</b>	
<b>Firmado Por</b>	Josefa Ganformina Dorantes	Firmado	07/03/2022 10:41:03	
<b>Observaciones</b>	DILIGENCIA. Para hacer constar que este documento ha sido APROBADO INICIALMENTE por el Pleno de este Ayuntamiento, en sesión celebrada el día 23 de febrero de 2022. LA SECRETARIA ACCIDENTAL.	<b>Página</b>	1623/2041	
<b>Url De Verificación</b>	<a href="https://portal.dipusevilla.es/vfirmaAytos/code/TP6zbRCB6h6qmKVx8agLkw==">https://portal.dipusevilla.es/vfirmaAytos/code/TP6zbRCB6h6qmKVx8agLkw==</a>			

<b>JUNTA DE ANDALUCÍA</b>	<b>FORMULARIO DE DATOS PARA SU INCORPORACIÓN AL INVENTARIO ANDALUZ DE INSTALACIONES DEPORTIVAS</b>	<b>ANEXO II</b>
		Rev. 04
	<b>4. DATOS DE LOS ESPACIOS DEPORTIVOS</b>	Hoja 8 de 8

#### 4.4.3. AREAS ACUÁTICAS

<b>1. VELA</b> <input type="checkbox"/> Zona acuática de vela	Atributos específicos	<input type="checkbox"/> Señalización
<b>2. BARRANCOS</b> <input type="checkbox"/> Itinerario en barranco	Atributos específicos	Denominación <input type="checkbox"/> Rápeles Desnivel (m) <input type="checkbox"/> Señalización Longitud (m) <input type="checkbox"/> Sifones <input type="checkbox"/> Caudal permanente de agua <input type="checkbox"/> Equipadas
<b>3. ACTIVIDADES A MOTOR</b> <input type="checkbox"/> Zona acuática de actividades a motor	Atributos específicos	<input type="checkbox"/> Señalización
<b>4. ACTIVIDAD SUBACUÁTICA</b> (se pueden desarrollar en lagos, presas, embalses, ríos y mar) <input type="checkbox"/> Zona de pesca submarina <input type="checkbox"/> Zona de inmersión <input type="checkbox"/> Otras zonas de actividades subacuáticas	Atributos específicos	<input type="checkbox"/> Señalización
<b>5. SURF</b> <input type="checkbox"/> Zona de surf	Atributos específicos	<input type="checkbox"/> Señalización
<b>6. ESQUÍ ACUÁTICO</b> <input type="checkbox"/> Zona de esquí acuático	Atributos específicos	<input type="checkbox"/> Señalización Longitud (m)
<b>7. REMO Y PIRAGÜISMO</b> <input type="checkbox"/> Remo en aguas tranquilas <input type="checkbox"/> Piragüismo en aguas tranquilas <input type="checkbox"/> Piragüismo en aguas bravas	Atributos específicos	<input type="checkbox"/> Señalización Longitud (m)
<b>8. OTRAS ÁREAS ACUÁTICAS</b> <input type="checkbox"/> Otras áreas acuáticas	Atributos específicos	Denominación

#### 4.4.4. OBSERVACIONES

--

<b>Código Seguro De Verificación:</b>	TP6zbRCB6h6qmKVx8agLkw==	<b>Estado</b>	Fecha y hora
<b>Firmado Por</b>	Josefa Ganformina Dorantes	Firmado	07/03/2022 10:41:03
<b>Observaciones</b>	DILIGENCIA. Para hacer constar que este documento ha sido APROBADO INICIALMENTE por el Pleno de este Ayuntamiento, en sesión celebrada el día 23 de febrero de 2022. LA SECRETARIA ACCIDENTAL.	<b>Página</b>	1624/2041
<b>Url De Verificación</b>	<a href="https://portal.dipusevilla.es/vfirmaAytos/code/TP6zbRCB6h6qmKVx8agLkw==">https://portal.dipusevilla.es/vfirmaAytos/code/TP6zbRCB6h6qmKVx8agLkw==</a>		






<b>JUNTA DE ANDALUCÍA</b>	<b>FORMULARIO DE DATOS PARA SU INCORPORACIÓN AL INVENTARIO ANDALUZ DE INSTALACIONES DEPORTIVAS</b>	<b>ANEXO III</b>
		Rev. 04
	<b>5. DATOS ESPACIOS COMPLEMENTARIOS</b>	Hoja 1 de 4

### 5.1. TIPOLOGÍA DE LOS ESPACIOS COMPLEMENTARIOS Y SUS ATRIBUTOS ESPECÍFICOS

#### 5.1.1. ESPACIOS COMPLEMENTARIOS GENÉRICOS


<input checked="" type="checkbox"/> <b>1. VESTUARIOS</b>			
5.1.1.1. Atributos generales	Asociado al espacio/s deportivo/s: SALA POLIVALENTE <input checked="" type="checkbox"/> Compartido con otras instalaciones <b>Estado de uso:</b> En uso - NORMAL <b>Conservación:</b> Permite el uso - BUENO Año de construcción: 2018 Año de remodelación: <input type="checkbox"/> El espacio complementario es BAJA Fecha de baja: Motivo:	5.1.1.2. Atributos específicos	<input checked="" type="checkbox"/> Colectivo <input checked="" type="checkbox"/> Adaptado normas accesibilidad Nº salas cambio de ropa Nº armarios de equipo Nº de urinarios Nº cabinas individuales Nº de duchas Nº de inodoros 2 Nº taquillas guardarropa Nº de lavabos 2 Superficie m2 30
		5.1.1.2. Atributos específicos	<input checked="" type="checkbox"/> Individual <input checked="" type="checkbox"/> Adaptado normas accesibilidad <input type="checkbox"/> Ducha <input checked="" type="checkbox"/> Inodoro <input checked="" type="checkbox"/> Lavabo
<input checked="" type="checkbox"/> <b>2. ASEOS PÚBLICOS</b>			
5.1.1.1. Atributos generales	Asociado al espacio/s deportivo/s: SALA POLIVALENTE <input checked="" type="checkbox"/> Compartido con otras instalaciones <b>Estado de uso:</b> En uso - NORMAL <b>Conservación:</b> Permite el uso - BUENO Año de construcción: 2018 Año de remodelación: <input type="checkbox"/> El espacio complementario es BAJA Fecha de baja: Motivo:	5.1.1.2. Atributos específicos	<b>Personas usuarias:</b> COMÚN <input checked="" type="checkbox"/> Adaptado normas accesibilidad Nº de lavabos 2 Nº de urinarios Nº de inodoros 2
<input checked="" type="checkbox"/> <b>3. ALMACÉN DEPORTIVO</b> (Sólo los que se usen exclusivamente para guardar material deportivo)			
5.1.1.1. Atributos generales	Asociado al espacio/s deportivo/s: SALA POLIVALENTE <input type="checkbox"/> Compartido con otras instalaciones <b>Estado de uso:</b> En uso - NORMAL <b>Conservación:</b> Permite el uso - BUENO Año de construcción: 2018 Año de remodelación: <input type="checkbox"/> El espacio complementario es BAJA Fecha de baja: Motivo:	5.1.1.2. Atributos específicos	Altura 2 Superficie (m²) 4 <input type="checkbox"/> Dispone de puerta directa al espacio deportivo
<input type="checkbox"/> <b>4. GRADAS</b>			
5.1.1.1. Atributos generales	Asociado al espacio/s deportivo/s: <input type="checkbox"/> Compartido con otras instalaciones <b>Estado de uso:</b> <b>Conservación:</b> Año de construcción: Año de remodelación: <input type="checkbox"/> El espacio complementario es BAJA Fecha de baja: Motivo:	5.1.1.2. Atributos específicos	<b>Tipo</b> <b>Cubierta</b> Nº plazas de pie Nº plazas sentado <input type="checkbox"/> Plazas reservadas y accesibles para personas discapacitadas
<b>5.1.1.3. OBSERVACIONES</b> LOS ASEOS Y LOS VESTUARIOS SE ENCUENTRAN EN EL MISMO ESPACIO.			

<b>Código Seguro De Verificación:</b>	TP6zbRCB6h6qmKVx8agLkw==	<b>Estado</b>	<b>Fecha y hora</b>	
<b>Firmado Por</b>	Josefa Ganformina Dorantes	Firmado	07/03/2022 10:41:03	
<b>Observaciones</b>	DILIGENCIA. Para hacer constar que este documento ha sido APROBADO INICIALMENTE por el Pleno de este Ayuntamiento, en sesión celebrada el día 23 de febrero de 2022. LA SECRETARIA ACCIDENTAL.	<b>Página</b>	1625/2041	
<b>Url De Verificación</b>	<a href="https://portal.dipusevilla.es/vfirmaAytos/code/TP6zbRCB6h6qmKVx8agLkw==">https://portal.dipusevilla.es/vfirmaAytos/code/TP6zbRCB6h6qmKVx8agLkw==</a>			

<b>JUNTA DE ANDALUCÍA</b>	<b>FORMULARIO DE DATOS PARA SU INCORPORACIÓN AL INVENTARIO ANDALUZ DE INSTALACIONES DEPORTIVAS</b>	<b>ANEXO III</b>
		Rev. 04
	<b>5. DATOS ESPACIOS COMPLEMENTARIOS</b>	Hoja 2 de 4


**5.1.2. ESPACIOS COMPLEMENTARIOS ESPECÍFICOS**

<input type="checkbox"/> <b>1. REMONTE</b> (cable esquí / tele sillas – tele cabinas)		5.1.2.1. Atributos generales	Asociado al espacio/s deportivo/s:  <input type="checkbox"/> Compartido con otras instalaciones <b>Estado de uso:</b> <b>Conservación:</b> Año de construcción: Año de remodelación:  <input type="checkbox"/> El espacio complementario es BAJA Fecha de baja: Motivo:	5.1.2.2. Atributos específicos	Longitud (m) Desnivel (m) Capacidad (deportistas/hora) Denominación
<input type="checkbox"/> <b>2. ZONA DE VARADA EN PLAYA</b>		5.1.2.1. Atributos generales	Asociado al espacio/s deportivo/s:  <input type="checkbox"/> Compartido con otras instalaciones <b>Estado de uso:</b> <b>Conservación:</b> Año de construcción: Año de remodelación:  <input type="checkbox"/> El espacio complementario es BAJA Fecha de baja: Motivo:	5.1.2.2. Atributos específicos	Superficie (m²) <b>Pasillo de acceso</b> Denominación
<input type="checkbox"/> <b>3. AERÓDROMOS</b>		5.1.2.1. Atributos generales	Asociado al espacio/s deportivo/s:  <input type="checkbox"/> Compartido con otras instalaciones <b>Estado de uso:</b> <b>Conservación:</b> Año de construcción: Año de remodelación:  <input type="checkbox"/> El espacio complementario es BAJA Fecha de baja: Motivo:	5.1.2.2. Atributos específicos	Nº pistas Longitud pista principal (m) Anchura pista principal (m) <input type="checkbox"/> Taller Nº hangares Pavimento pista principal <input type="checkbox"/> Torre de control <input type="checkbox"/> Depósito de combustible
<input type="checkbox"/> <b>4. ESPACIOS COMPLEMENTARIOS DE HÍPCA</b> <input type="checkbox"/> Caballerizas <input type="checkbox"/> Pista de doma <input type="checkbox"/> Caminaderos		5.1.2.1. Atributos generales	Asociado al espacio/s deportivo/s:  <input type="checkbox"/> Compartido con otras instalaciones <b>Estado de uso:</b> <b>Conservación:</b> Año de construcción: Año de remodelación:  <input type="checkbox"/> El espacio complementario es BAJA Fecha de baja: Motivo:	5.1.2.2. Atributos específicos (si posee más de un tipo, separar los atributos con un guión)	Nº plazas Longitud (m) Anchura (m) Diámetro (m) en caso circular Superficie (m²)
<input type="checkbox"/> <b>5. PUERTOS E INSTALACIONES NÁUTICAS</b>					

<b>Código Seguro De Verificación:</b>	TP6zbRCB6h6qmKVx8agLkw==	<b>Estado</b>	<b>Fecha y hora</b>	
<b>Firmado Por</b>	Josefa Ganfornina Dorantes	Firmado	07/03/2022 10:41:03	
<b>Observaciones</b>	DILIGENCIA. Para hacer constar que este documento ha sido APROBADO INICIALMENTE por el Pleno de este Ayuntamiento, en sesión celebrada el día 23 de febrero de 2022. LA SECRETARIA ACCIDENTAL.	<b>Página</b>	1626/2041	
<b>Url De Verificación</b>	<a href="https://portal.dipusevilla.es/vfirmaAytos/code/TP6zbRCB6h6qmKVx8agLkw==">https://portal.dipusevilla.es/vfirmaAytos/code/TP6zbRCB6h6qmKVx8agLkw==</a>			

<b>JUNTA DE ANDALUCÍA</b>	<b>FORMULARIO DE DATOS PARA SU INCORPORACIÓN AL INVENTARIO ANDALUZ DE INSTALACIONES DEPORTIVAS</b>	<b>ANEXO III</b>
		Rev. 04
	<b>5. DATOS ESPACIOS COMPLEMENTARIOS</b>	Hoja 3 de 4

<b>ESPACIO COMPLEMENTARIO</b>	<input type="checkbox"/> Puerto deportivo <input type="checkbox"/> Dársena deportiva <input type="checkbox"/> Marina. puerto interior <input type="checkbox"/> Embarcadero	<b>5.1.2.1. Atributos generales</b>	Asociado al espacio/s deportivo/s:  <input type="checkbox"/> Compartido con otras instalaciones <b>Estado de uso:</b> <b>Conservación:</b> Año de construcción: Año de remodelación:  <input type="checkbox"/> El espacio complementario es BAJA Fecha de baja: Motivo:	<b>5.1.2.2. Atributos específicos</b>	Nº amarres <input type="checkbox"/> Agua potable <input type="checkbox"/> Electricidad <input type="checkbox"/> Gasolinera <input type="checkbox"/> Dique seco Calado de la bocana <input type="checkbox"/> Varadero <input type="checkbox"/> Elevador <input type="checkbox"/> Rampa <input type="checkbox"/> Pantalán
-------------------------------	---	-------------------------------------	---	---------------------------------------	--

<b>Código Seguro De Verificación:</b>	TP6zbRCB6h6qmKVx8agLkw==	<b>Estado</b>	<b>Fecha y hora</b>	
<b>Firmado Por</b>	Josefa Ganformina Dorantes	Firmado	07/03/2022 10:41:03	
<b>Observaciones</b>	DILIGENCIA. Para hacer constar que este documento ha sido APROBADO INICIALMENTE por el Pleno de este Ayuntamiento, en sesión celebrada el día 23 de febrero de 2022. LA SECRETARIA ACCIDENTAL.	<b>Página</b>	1627/2041	
<b>Url De Verificación</b>	<a href="https://portal.dipusevilla.es/vfirmaAytos/code/TP6zbRCB6h6qmKVx8agLkw==">https://portal.dipusevilla.es/vfirmaAytos/code/TP6zbRCB6h6qmKVx8agLkw==</a>			

<b>JUNTA DE ANDALUCIA</b>	<b>FORMULARIO DE DATOS PARA SU INCORPORACIÓN AL INVENTARIO ANDALUZ DE INSTALACIONES DEPORTIVAS</b>	<b>ANEXO III</b>
		Rev. 04
	<b>5. DATOS ESPACIOS COMPLEMENTARIOS</b>	Hoja 4 de 4

<input type="checkbox"/> <b>6. ESPACIOS COMPLEMENTARIOS DE ZONAS DE REMO Y PIRAGÜISMO</b>		Asociado al espacio/s deportivo/s: <input type="checkbox"/> Compartido con otras instalaciones <b>Estado de uso:</b> <b>Conservación:</b> Año de construcción: Año de remodelación:  <input type="checkbox"/> El espacio complementario es BAJA Fecha de baja: Motivo:	5.1.1. Atributos generales          5.1.2.2. Atributos específicos	<input type="checkbox"/> Pantalanes <input type="checkbox"/> Torre de jueces <input type="checkbox"/> Hangar de canoas y/o piraguas <input type="checkbox"/> Muelles
<input type="checkbox"/> <b>7. REFUGIOS DE MONTAÑA</b>	Nombre oficial	Asociado al espacio/s deportivo/s: <input type="checkbox"/> Compartido con otras instalaciones <b>Estado de uso:</b> <b>Conservación:</b> Año de construcción: Año de remodelación:  <input type="checkbox"/> El espacio complementario es BAJA Fecha de baja: Motivo:	5.1.1. Atributos generales          5.1.2.2. Atributos específicos	Cota de altura (m) <input type="checkbox"/> Zona de vivac Nº plazas <input type="checkbox"/> Cocina <input type="checkbox"/> Guarda Periodo de apertura
<input type="checkbox"/> <b>8. ESPACIOS COMPLEMENTARIOS DE ZONAS DE CIRCUITOS A MOTOR</b>	<input type="checkbox"/> Boxes <input type="checkbox"/> Torre de control <input type="checkbox"/> Paddock <input type="checkbox"/> Guardería karts <input type="checkbox"/> Aparcamiento de personal de servicio	Asociado al espacio/s deportivo/s: <input type="checkbox"/> Compartido con otras instalaciones <b>Estado de uso:</b> <b>Conservación:</b> Año de construcción: Año de remodelación:  <input type="checkbox"/> El espacio complementario es BAJA Fecha de baja: Motivo:	5.1.1. Atributos generales          5.1.2.2. Atributos específicos	Nº plazas Superficie (m²) <input type="checkbox"/> Electricidad <input type="checkbox"/> Agua potable <input type="checkbox"/> Gasolinera
<input type="checkbox"/> <b>9. PALOMAR</b>		Asociado al espacio/s deportivo/s: <input type="checkbox"/> Compartido con otras instalaciones <b>Estado de uso:</b> <b>Conservación:</b> Año de construcción: Año de remodelación:  <input type="checkbox"/> El espacio complementario es BAJA Fecha de baja: Motivo:	5.1.1. Atributos generales          5.1.2.2. Atributos específicos	Volumen (m³) Nº palomas/m³
<input type="checkbox"/> <b>10. OTROS ESPACIOS COMPLEMENTARIOS</b>	Denominación		5.1.2.2. Atributos específicos	
<b>5.1.2.3. OBSERVACIONES</b>				

<b>Código Seguro De Verificación:</b>	TP6zbRCB6h6qmKVx8agLkw==	<b>Estado</b>	<b>Fecha y hora</b>
<b>Firmado Por</b>	Josefa Ganfornina Dorantes	Firmado	07/03/2022 10:41:03
<b>Observaciones</b>	DILIGENCIA. Para hacer constar que este documento ha sido APROBADO INICIALMENTE por el Pleno de este Ayuntamiento, en sesión celebrada el día 23 de febrero de 2022. LA SECRETARIA ACCIDENTAL.	<b>Página</b>	1628/2041
<b>Url De Verificación</b>	<a href="https://portal.dipusevilla.es/vfirmaAytos/code/TP6zbRCB6h6qmKVx8agLkw==">https://portal.dipusevilla.es/vfirmaAytos/code/TP6zbRCB6h6qmKVx8agLkw==</a>		




## PLAN LOCAL DE INSTALACIONES Y EQUIPAMIENTOS DEPORTIVOS DE LEBRIJA

# ANEXOS

## F.-CENTRO PRIVADOS CENTRO SALUS LEBRIJA



<b>Código Seguro De Verificación:</b>	TP6zbRCB6h6qmKVx8agLkw==	<b>Estado</b>	<b>Fecha y hora</b>	
<b>Firmado Por</b>	Josefa Ganformina Dorantes	Firmado	07/03/2022 10:41:03	
<b>Observaciones</b>	DILIGENCIA. Para hacer constar que este documento ha sido APROBADO INICIALMENTE por el Pleno de este Ayuntamiento, en sesión celebrada el día 23 de febrero de 2022. LA SECRETARIA ACCIDENTAL.	<b>Página</b>	1629/2041	
<b>Url De Verificación</b>	<a href="https://portal.dipusevilla.es/vfirmaAytos/code/TP6zbRCB6h6qmKVx8agLkw==">https://portal.dipusevilla.es/vfirmaAytos/code/TP6zbRCB6h6qmKVx8agLkw==</a>			

<b>JUNTA DE ANDALUCIA</b>	<b>FORMULARIO DE DATOS PARA SU INCORPORACIÓN AL INVENTARIO ANDALUZ DE INSTALACIONES DEPORTIVAS</b>	<b>ANEXO I</b>
		Rev. 04
	<b>3. DATOS GENERALES DE LA INSTALACIÓN</b>	Hoja 1 de 4

**3.1. ATRIBUTOS GENERALES**

<b>1. CÓDIGO</b> (A rellenar por Admón.)		<b>2. NOMBRE OFICIAL DE LA INSTALACIÓN</b> CENTRO SALUS LEBRIJA		<b>ESPACIOS DEPORTIVOS Y COMPL.</b> Nº de espacios deportivos: 1 Nº de esp. complementarios: 3	
<b>2. NOMBRE COMÚN O POR LA QUE ES CONOCIDA</b> SALUS			<b>3. COMPLEJO POLIDEPORTIVO</b> <input type="checkbox"/> Esta instalación forma parte de un complejo deportivo Nombre del complejo:		
<b>4. DIRECCIÓN</b>					
<b>TIPO VÍA</b> Avenida	<b>NOMBRE VÍA</b> <b>JOSE MARIA TOMASSETTI</b>	<b>NUMERO</b> <b>27 M</b>	<b>CALIFICADOR DE NÚMERO</b>	<b>CÓDIGO POSTAL</b> <b>41740</b>	
<b>KILÓMETRO EN LA VÍA</b>	<b>COMPLEMENTO DE DOMICILIO:</b> Urbanización,		<b>ENTIDAD DE POBLACIÓN</b>		
<b>5. PROVINCIA</b> SEVILLA		<b>6. MUNICIPIO</b> L E B R I J A		<b>7. ZONA DEPORTIVA</b>	
<b>8. AGRUPACIÓN TERRITORIAL</b> E-7 BAJO GUADALQUIVIR DE		<b>9. NUCLEO DE POBLACIÓN</b> 27.410		<b>10. DISTRITO</b>	<b>11. BARRIO</b>
<b>12. EMPLAZAMIENTO EN ESPACIO NATURAL PROTEGIDO</b> <input type="checkbox"/> SI <input checked="" type="checkbox"/> NO			<b>13. LICENCIA DE ACTIVIDAD</b> <input checked="" type="checkbox"/> SI <input type="checkbox"/> NO		
<b>15. LA INSTALACIÓN REUTILIZA O ADAPTA UNA INSTALACIÓN PREVIA</b> <input type="checkbox"/> SI <input checked="" type="checkbox"/> NO			<b>14. INSTALACIÓN INTEGRADA EN EDIFICIO MULTIFUNCIONAL</b> <input checked="" type="checkbox"/> SI <input type="checkbox"/> NO Indicar: FISIOTERAPIA / OSTEOPATÍA		
<b>16. OTROS DATOS</b>					
<b>TELEFONO FIJO</b> 955-97-14-22	<b>TELEFONO MOVIL</b> 675-46-79-90	<b>FAX</b>	<b>WEB</b>	<b>E-MAIL</b> jaspcentrosalus@gmail.c	
<b>17. COORDENADAS UTM (ETRS89)</b>			<b>18. COORDENADAS GEOGRÁFICAS</b>		
<b>X</b> 761173.4901	<b>Y</b> 4090171.2	<b>Z</b> 41	<b>HUSO</b> 29 Y 30	<b>LONGITUD</b> <u>6° 4' 54.94989"</u>	<b>LATITUD</b> <u>36° 55' 20.72840"</u>
<b>19. INSTALACIÓN PLURIMUNICIPAL</b> <input type="checkbox"/>		<b>NO PUBLICAR EN INTERNET</b> <input type="checkbox"/>		<b>20. AÑO INICIO ACTIV.</b>	<b>21. BAJA</b> <input type="checkbox"/> La instalación es Fecha baja: Motiv
<b>22. CENTRO EDUCACIÓN</b> <input type="checkbox"/> Pertenece a Centro Educativo Tipo de Centro Educativo: Nivel de Enseñanza:		<b>23. NIVEL DE DOTACIÓN</b> <input type="checkbox"/> Red Básica <input checked="" type="checkbox"/> Red Complementaria <input type="checkbox"/> Red Especial		<b>24. SITUACIÓN INSTALACIÓN</b> <input checked="" type="checkbox"/> Urbana <input type="checkbox"/> Periférica <input type="checkbox"/> No Urbana	
<b>25. ACCESIBILIDAD/SUPRESION DE BARRERAS ARQUITECTÓNICAS</b>					
<b>Persona Usuaría Deportista</b> <input checked="" type="checkbox"/> Permite circulación exterior <input checked="" type="checkbox"/> Permite la circulación interior <input checked="" type="checkbox"/> Tiene vestuarios adaptados (al menos uno) <input checked="" type="checkbox"/> Tiene aseos adaptados (al menos uno)		<b>Persona Usuaría Espectadora</b> <input checked="" type="checkbox"/> Permite circulación exterior <input checked="" type="checkbox"/> Permite la circulación interior <input checked="" type="checkbox"/> Tiene aseos adaptados (al menos		<input checked="" type="checkbox"/> La Instalación ha sido concebida como <input type="checkbox"/> La instalación se ha adaptado mediante	
<b>26. RÉGIMEN DE ACCESO</b> <input type="checkbox"/> Libre gratuito <input checked="" type="checkbox"/> Libre pagando entrada <input checked="" type="checkbox"/> Libre pagando cuota periódica de abono o socio			<input type="checkbox"/> Restringido a alumnos <input type="checkbox"/> Restringido a residentes <input type="checkbox"/> Restringido a trabajadores o		<b>27. USUARIOS</b> <input type="checkbox"/> Escolares <input checked="" type="checkbox"/> Deportistas de competición <input checked="" type="checkbox"/> Deportistas en general
<b>28. EFICIENCIA ENERGÉTICA</b>					
<b>DISEÑO</b> <input type="checkbox"/> Bioclimático <input type="checkbox"/> Ecoeficiente		<b>TRATAMIENTO DE RESIDUOS</b> <input type="checkbox"/> Previo a la recogida <input type="checkbox"/> Separación		<b>CALIFICACIÓN ENERGÉTICA DE EDIFICACIONES</b> TIPO DE EDIFICACIÓN   CALIFICACIÓN	
<input type="checkbox"/> INSTALACIÓN PROPIA DE ENERGÍA RENOVABLE <input type="checkbox"/> Planta de generación propia		<b>GESTIÓN DEL AGUA</b> Superficie regable (m²):		_____ _____ _____	

<b>Código Seguro De Verificación:</b>	TP6zbRCB6h6qmKVx8agLkw==	<b>Estado</b>	<b>Fecha y hora</b>
<b>Firmado Por</b>	Josefa Ganformina Dorantes	Firmado	07/03/2022 10:41:03
<b>Observaciones</b>	DILIGENCIA. Para hacer constar que este documento ha sido APROBADO INICIALMENTE por el Pleno de este Ayuntamiento, en sesión celebrada el día 23 de febrero de 2022. LA SECRETARÍA ACCIDENTAL.	<b>Página</b>	1630/2041
<b>Url De Verificación</b>	<a href="https://portal.dipusevilla.es/vfirmaAytos/code/TP6zbRCB6h6qmKVx8agLkw==">https://portal.dipusevilla.es/vfirmaAytos/code/TP6zbRCB6h6qmKVx8agLkw==</a>		




<b>JUNTA DE ANDALUCÍA</b>	<b>FORMULARIO DE DATOS PARA SU INCORPORACIÓN AL INVENTARIO ANDALUZ DE INSTALACIONES DEPORTIVAS</b>	<b>ANEXO I</b>
		Rev. 04
	<b>3. DATOS GENERALES DE LA INSTALACIÓN</b>	Hoja 2 de 4

Tipo de generador:	<input type="checkbox"/> Sistemas de ahorro	<u>      </u>	<u>      </u>
<b>29. PROTECCIÓN CONTRA INCENDIOS</b>			
<input checked="" type="checkbox"/> Alumbrado de emergencia	<input type="checkbox"/> Bocas de incendios equipadas	<input checked="" type="checkbox"/> Extintores portátiles	<input type="checkbox"/> Detección

<b>Código Seguro De Verificación:</b>	TP6zbRCB6h6qmKVx8agLkw==	<b>Estado</b>	<b>Fecha y hora</b>
<b>Firmado Por</b>	Josefa Ganformina Dorantes	Firmado	07/03/2022 10:41:03
<b>Observaciones</b>	DILIGENCIA. Para hacer constar que este documento ha sido APROBADO INICIALMENTE por el Pleno de este Ayuntamiento, en sesión celebrada el día 23 de febrero de 2022. LA SECRETARIA ACCIDENTAL.	<b>Página</b>	1631/2041
<b>Url De Verificación</b>	<a href="https://portal.dipusevilla.es/vfirmaAytos/code/TP6zbRCB6h6qmKVx8agLkw==">https://portal.dipusevilla.es/vfirmaAytos/code/TP6zbRCB6h6qmKVx8agLkw==</a>		



<p><b>30. PROPIEDAD</b></p> <p>Nombre de la persona propietaria: JOSE TORRES CALA</p> <p><input type="checkbox"/> Propiedad pública</p> <ul style="list-style-type: none"> <li><input type="checkbox"/> Admón. General del Estado</li> <li><input type="checkbox"/> Admón. Autonómica</li> <li><input type="checkbox"/> Admón. Local</li> </ul> <p><input checked="" type="checkbox"/> Propiedad privada</p> <ul style="list-style-type: none"> <li><input checked="" type="checkbox"/> Privados deportivos             <ul style="list-style-type: none"> <li><input type="checkbox"/> Asociativos</li> <li><input checked="" type="checkbox"/> Empresas</li> </ul> </li> <li><input type="checkbox"/> Privados no deportivos             <ul style="list-style-type: none"> <li><input type="checkbox"/> Educativos</li> <li><input type="checkbox"/> Religiosos</li> <li><input type="checkbox"/> Sociedades Empresariales</li> <li><input type="checkbox"/> Residenciales</li> <li><input type="checkbox"/> Turísticos</li> <li><input type="checkbox"/> Otros</li> </ul> </li> </ul>	<p><b>31. GESTIÓN</b></p> <p><input type="checkbox"/> La persona gestora de la instalación es la misma que la propietaria</p> <p>Nombre de la persona gestora: JOSE ANTONIO SANCHEZ PÉREZ</p> <p><input type="checkbox"/> Gestión pública</p> <ul style="list-style-type: none"> <li><input type="checkbox"/> Admón. General del Estado</li> <li><input type="checkbox"/> Admón. Autonómica</li> <li><input type="checkbox"/> Admón. Local</li> </ul> <p><input checked="" type="checkbox"/> Gestión privada</p> <ul style="list-style-type: none"> <li><input checked="" type="checkbox"/> Privada deportiva             <ul style="list-style-type: none"> <li><input type="checkbox"/> Asociativos</li> <li><input checked="" type="checkbox"/> Empresas</li> </ul> </li> <li><input type="checkbox"/> Privada no deportiva             <ul style="list-style-type: none"> <li><input type="checkbox"/> Educativos</li> <li><input type="checkbox"/> Religiosos</li> <li><input type="checkbox"/> Sociedades Empresariales</li> <li><input type="checkbox"/> Residenciales</li> <li><input type="checkbox"/> Turísticos</li> <li><input type="checkbox"/> Otros</li> </ul> </li> </ul>
<p><b>32. Observaciones</b></p>	


<b>Código Seguro De Verificación:</b>	TP6zbRCB6h6qmKVx8agLkw==	<b>Estado</b>	<b>Fecha y hora</b>	
<b>Firmado Por</b>	Josefa Ganformina Dorantes	Firmado	07/03/2022 10:41:03	
<b>Observaciones</b>	DILIGENCIA. Para hacer constar que este documento ha sido APROBADO INICIALMENTE por el Pleno de este Ayuntamiento, en sesión celebrada el día 23 de febrero de 2022. LA SECRETARIA ACCIDENTAL.	<b>Página</b>	1632/2041	
<b>Url De Verificación</b>	<a href="https://portal.dipusevilla.es/vfirmaAytos/code/TP6zbRCB6h6qmKVx8agLkw==">https://portal.dipusevilla.es/vfirmaAytos/code/TP6zbRCB6h6qmKVx8agLkw==</a>			



<b>JUNTA DE ANDALUCÍA</b>	<b>FORMULARIO DE DATOS PARA SU INCORPORACIÓN AL INVENTARIO ANDALUZ DE INSTALACIONES DEPORTIVAS</b>	<b>ANEXO I</b>
		Rev. 04
	<b>3. DATOS GENERALES DE LA INSTALACIÓN</b>	Hoja 4 de 4

### 3.2. SERVICIOS AUXILIARES


<b>1. MOVILIDAD</b>	
<input type="checkbox"/> Transporte colectivo (estación o parada de transporte colectivo en las inmediaciones de la instalación) <input type="checkbox"/> Integración de un Centro de carácter sociocultural o comercial <input checked="" type="checkbox"/> Aparcamiento (propio o en las inmediaciones) <input type="checkbox"/> Servicio público de                      Indicar distancia a punto de servicio más <input type="checkbox"/> Aparcamiento de bicicletas	
<b>2. TERMAL</b>	
<input type="checkbox"/> Sauna <input type="checkbox"/> Hidromasaje <input type="checkbox"/> Baño turco <input type="checkbox"/> Ducha ciclónica	
<b>3. SERVICIOS GENERALES</b>	
<input type="checkbox"/> Bar <input type="checkbox"/> Restaurante <input type="checkbox"/> Residencia deportiva. Número de camas: <input type="checkbox"/> Zona Infantil <input type="checkbox"/> Servicios comerciales <input checked="" type="checkbox"/> Control de acceso	<input checked="" type="checkbox"/> Oficinas <input type="checkbox"/> Salón de actos <input type="checkbox"/> Sala de lectura <input type="checkbox"/> Sala de exposiciones <input type="checkbox"/> Aula de formación
<b>4. SALUD Y ESTÉTICA</b>	
<input type="checkbox"/> Centro Médico <input type="checkbox"/> Enfermería <input type="checkbox"/> Desfibrilador permanente <input type="checkbox"/> Conexión 112	<input type="checkbox"/> Peluquería <input type="checkbox"/> Estética <input checked="" type="checkbox"/> Fisioterapia <input checked="" type="checkbox"/> Masaje
<b>5. SERVICIOS DE MANTENIMIENTO</b>	
<input checked="" type="checkbox"/> Almacén general <input type="checkbox"/> Taller de mantenimiento	
<b>6. OTROS</b>	
MANTENIMIENTO DE MAQUINARIA IN SITU	

<b>Código Seguro De Verificación:</b>	TP6zbRCB6h6qmKVx8agLkw==	<b>Estado</b>	<b>Fecha y hora</b>	
<b>Firmado Por</b>	Josefa Ganformina Dorantes	Firmado	07/03/2022 10:41:03	
<b>Observaciones</b>	DILIGENCIA. Para hacer constar que este documento ha sido APROBADO INICIALMENTE por el Pleno de este Ayuntamiento, en sesión celebrada el día 23 de febrero de 2022. LA SECRETARIA ACCIDENTAL.	<b>Página</b>	1633/2041	
<b>Url De Verificación</b>	<a href="https://portal.dipusevilla.es/vfirmaAytos/code/TP6zbRCB6h6qmKVx8agLkw==">https://portal.dipusevilla.es/vfirmaAytos/code/TP6zbRCB6h6qmKVx8agLkw==</a>			

<b>JUNTA DE ANDALUCÍA</b>	<b>FORMULARIO DE DATOS PARA SU INCORPORACIÓN AL INVENTARIO ANDALUZ DE INSTALACIONES DEPORTIVAS</b>	<b>ANEXO II</b>
		Rev. 04
	<b>4. DATOS DE LOS ESPACIOS DEPORTIVOS</b>	Hoja 1 de 8

**4.1. ATRIBUTOS GENERALES (a rellenar por cada espacio deportivo)**

<b>1. CLASE DE ESPACIO DEPORTIVO</b>		<b>2. ACTIVIDAD DEPORTIVA PRINCIPAL</b>		<b>3. OTRAS ACTIVIDADES</b>	
<b>ESPACIO CONVENCIONAL</b>		<b>REHABILITACIÓN</b>		<b>ENTRENAMIENTO PERSONAL, FISIOTERAPIA</b>	
<b>4. CERRAMIENTO</b> <input type="checkbox"/> Espacio abierto <input type="checkbox"/> Aire libre (no dispone de cubierta) <input type="checkbox"/> Cerramiento estacional (temporadas) <input type="checkbox"/> Sólo cubierto (con abertura lateral) <input checked="" type="checkbox"/> Recinto cerrado <input checked="" type="checkbox"/> Cerrado fijo (cerramiento tradicional) <input type="checkbox"/> Cubierta móvil <input type="checkbox"/> Cerramiento textil		<b>5. ESTADO DE USO</b> <input checked="" type="checkbox"/> En uso <input checked="" type="checkbox"/> Normal <input type="checkbox"/> Estacional <input type="checkbox"/> Fuera de uso <input type="checkbox"/> En construcción <input type="checkbox"/> En remodelación <input type="checkbox"/> Fuera de uso		<b>6. ILUMINACIÓN (USO NOCTURNO)</b> <input checked="" type="checkbox"/> Permite el uso <input checked="" type="checkbox"/> Permite competición <input checked="" type="checkbox"/> Permite entrenamientos <input type="checkbox"/> No permite el uso nocturno <input type="checkbox"/> No hay iluminación <input type="checkbox"/> Es parcial o insuficiente	
<b>7. PAVIMENTO</b> (sobre el que se desarrolla la actividad deportiva) <input type="checkbox"/> Natural. <input checked="" type="checkbox"/> Madera. Madera - rígido Parquet <input type="checkbox"/> Hierba artificial. <input type="checkbox"/> Sintéticos. <input type="checkbox"/> Metálicos. <input type="checkbox"/> Hormigones y aglomerados. <input type="checkbox"/> Baldosas y similar. <input type="checkbox"/> Otros pavimentos.			<b>8. CONSERVACIÓN DEL PAVIMENTO</b> <input checked="" type="checkbox"/> Permite la práctica deportiva <input checked="" type="checkbox"/> Bueno <input type="checkbox"/> Regular <input type="checkbox"/> No permite la práctica deportiva <input type="checkbox"/> Mal estado <input type="checkbox"/> Inservible		
<b>9. AÑO CONSTRUCCIÓN</b> 2012	<b>10. AÑO REMODELACIÓN</b>	<b>11. ALTURA LIBRE</b> 2.6 metros	<b>14. BAJA</b> <input type="checkbox"/> El espacio deportivo es BAJA      Fecha de baja:		
<b>12. SISTEMA DE CALEFACCIÓN</b> <input checked="" type="checkbox"/> Posee sistema de calefacción		<b>13. SISTEMA DE CLIMATIZACIÓN</b> <input checked="" type="checkbox"/> Posee sistema de		Motivo:	
<b>15. OBSERVACIONES</b>					

<b>Código Seguro De Verificación:</b>	TP6zbRCB6h6qmKVx8agLkw==	<b>Estado</b>	<b>Fecha y hora</b>		
<b>Firmado Por</b>	Josefa Ganformina Dorantes	Firmado	07/03/2022 10:41:03		
<b>Observaciones</b>	DILIGENCIA. Para hacer constar que este documento ha sido APROBADO INICIALMENTE por el Pleno de este Ayuntamiento, en sesión celebrada el día 23 de febrero de 2022. LA SECRETARIA ACCIDENTAL.		<b>Página</b>		1634/2041
<b>Url De Verificación</b>	<a href="https://portal.dipusevilla.es/vfirmaAytos/code/TP6zbRCB6h6qmKVx8agLkw==">https://portal.dipusevilla.es/vfirmaAytos/code/TP6zbRCB6h6qmKVx8agLkw==</a>				

#### 4.2. ESPACIOS CONVENCIONALES Y SUS ATRIBUTOS ESPECÍFICOS


<b>1. PISTAS</b> (normalmente no exceden los 1500 m <sup>2</sup> de superficie)				
1. PISTAS POLIDEPORTIVAS	<input type="checkbox"/> Pista polideportiva de 400 m <sup>2</sup> hasta 800 m <sup>2</sup> de superficie. <input type="checkbox"/> Pista polideportiva de 800 m <sup>2</sup> hasta 1000 m <sup>2</sup> de superficie. <input type="checkbox"/> Pista polideportiva de 1000 m <sup>2</sup> o mayor superficie.	2. PISTAS ESPECIALIZADAS Y OTRAS PISTAS	<input type="checkbox"/> Pista de tenis (Sup. ≥400 m <sup>2</sup> ) <input type="checkbox"/> Pista de hielo (Sup. ≥400 m <sup>2</sup> ) <input type="checkbox"/> Pista de petanca (Sup. ≥20 m <sup>2</sup> ) <input type="checkbox"/> Otras pistas (Sup. ≥400 m <sup>2</sup> ) <input type="checkbox"/> Otras pistas (Sup. <400 m <sup>2</sup> )	Atributos específicos  Largo (m): Ancho (m): Superficie (m <sup>2</sup> ): Orientación eje longitudinal:
<b>2. PISTAS CON PARED</b> (disponen de una o varias paredes de altura igual o superior a 2 m y que se utilizan para el desarrollo de la actividad)				
1. PISTAS POLIDEPORTIVAS CON FRONTÓN	<input type="checkbox"/> Pista polideportiva de 400 m <sup>2</sup> hasta 800 m <sup>2</sup> con frontón. <input type="checkbox"/> Pista polideportiva de 800 m <sup>2</sup> hasta 1000 m <sup>2</sup> con frontón. <input type="checkbox"/> Pista polideportiva de 800 m <sup>2</sup> o mayor superficie con frontón.	2. FRONTONES Y OTRAS PISTAS DE PARED	<input type="checkbox"/> Frontón (Sup. ≥200 m <sup>2</sup> ) <input type="checkbox"/> Padel (Sup. ≥150 m <sup>2</sup> ) <input type="checkbox"/> Squash (Sup. ≥50 m <sup>2</sup> ) <input type="checkbox"/> Trinquete (Sup. ≥200 m <sup>2</sup> ) <input type="checkbox"/> Otras pistas (Sup. ≥400 m <sup>2</sup> ) <input type="checkbox"/> Otras pistas (Sup. <400 m <sup>2</sup> )	Atributos específicos  Largo (m): Ancho (m): Altura pared (m): Superficie (m <sup>2</sup> ): Número de paredes: Orientación eje longitudinal:
<b>3. CAMPOS</b> (normalmente la superficie supera los 1500 m <sup>2</sup> )				
1. CAMPOS POLIDEPORTIVOS	<input type="checkbox"/> Campo polideportivo de 2000 m <sup>2</sup> hasta 4000 m <sup>2</sup> de superficie. <input type="checkbox"/> Campo polideportivo de 4000 m <sup>2</sup> hasta 8000 m <sup>2</sup> de superficie. <input type="checkbox"/> Campo polideportivo de 8000 m <sup>2</sup> o mayor superficie	2. CAMPOS ESPECIALIZADOS Y OTROS CAMPOS	<input type="checkbox"/> Campo de fútbol (sup. mín. 4000 m <sup>2</sup> ) <input type="checkbox"/> Campo de fútbol-7 (sup. mín. 1500 m <sup>2</sup> ) <input type="checkbox"/> Campo de rugby (sup. mín. 4000 m <sup>2</sup> ) <input type="checkbox"/> Campo de hockey (sup. mín. 4000 m <sup>2</sup> ) <input type="checkbox"/> Campo de béisbol (sup. mín. 4000 m <sup>2</sup> ) <input type="checkbox"/> Campo de softbol (sup. mín. 1500 m <sup>2</sup> ) <input type="checkbox"/> Zona de lanzamiento de atletismo (campo interior pista de atletismo, mín. 2000 m <sup>2</sup> ) <input type="checkbox"/> Otros campos (sup. ≥2000 m <sup>2</sup> ) <input type="checkbox"/> Otros campos (sup. <2000 m <sup>2</sup> )	Atributos específicos  Tipo de Césped <input type="checkbox"/> Natural <input type="checkbox"/> Artificial  Largo (m): Ancho (m): Superficie (m <sup>2</sup> ): Superficie regable: Orientación eje longitudinal:
<b>4. ESPACIOS LONGITUDINALES</b> (la longitud predomina sobre el ancho)				
1. ESPACIOS LONGITUDINALES DE ATLETISMO	<input type="checkbox"/> Pista de atletismo de 400 m. <input type="checkbox"/> Pista de atletismo de 300 m. <input type="checkbox"/> Pista de atletismo de 200 m. <input type="checkbox"/> Otras pistas atletismo, mín. de 100 m. <input type="checkbox"/> Recta carreras de atletismo (mín. 50m). <input type="checkbox"/> Recta de saltos: longitud, triple y pértiga (mínimo 40 m). <input type="checkbox"/> Zona de salto de altura (mínimo 40 m).	2. OTROS ESPACIOS LONGITUDINALES	<input type="checkbox"/> Velódromo (Sup. <200 m). <input type="checkbox"/> Patinódromo (Sup. <200 m). <input type="checkbox"/> Anillo de hielo (Sup. <200 m). <input type="checkbox"/> Otros espacios longitudinales (Sup. ≥100m).	Atributos específicos  Largo (m): Ancho (m): Superficie (m <sup>2</sup> ): Número de calles: Orientación eje longitudinal:
<b>5. VASOS DE PISCINA</b>				
1. VASOS DEPORTIVOS	<input type="checkbox"/> Vaso deportivo de 25 m. <input type="checkbox"/> Vaso deportivo de 33 m. <input type="checkbox"/> Vaso deportivo de 50 m.	2. OTROS VASOS	<input type="checkbox"/> Vaso de enseñanza. <input type="checkbox"/> Vaso recreativo. <input type="checkbox"/> Vaso hidromasaje. <input type="checkbox"/> Vaso de chapoteo. <input type="checkbox"/> Otros vasos (Sup. ≥50 m <sup>2</sup> ). <input type="checkbox"/> Otros vasos (Sup. <50 m <sup>2</sup> ).	Atributos específicos  Largo (m): Ancho (m): Profundidad máxima (m): Profundidad mínima (m): Pendiente del suelo: Número de calles: Superficie (m <sup>2</sup> ): Rebosadero del vaso: Accesibilidad al vaso: Orientación eje longitudinal: Pavimento recinto vasos: Sistema calentamiento agua: Fuente de energía: Sistema tratamiento agua:
<b>6. SALAS</b> (recinto cerrado sin los requerimientos dimensionales de las pistas, por lo que pueden ser irregulares o incluso tener columnas, etc...)				

<b>Código Seguro De Verificación:</b>	TP6zbRCB6h6qmKVx8agLkw==	<b>Estado</b>	<b>Fecha y hora</b>
<b>Firmado Por</b>	Josefa Ganfornina Dorantes	Firmado	07/03/2022 10:41:03
<b>Observaciones</b>	DILIGENCIA. Para hacer constar que este documento ha sido APROBADO INICIALMENTE por el Pleno de este Ayuntamiento, en sesión celebrada el día 23 de febrero de 2022. LA SECRETARIA ACCIDENTAL.	<b>Página</b>	1635/2041
<b>Url De Verificación</b>	<a href="https://portal.dipusevilla.es/vfirmaAytos/code/TP6zbRCB6h6qmKVx8agLkw==">https://portal.dipusevilla.es/vfirmaAytos/code/TP6zbRCB6h6qmKVx8agLkw==</a>		



<b>JUNTA DE ANDALUCIA</b>	<b>FORMULARIO DE DATOS PARA SU INCORPORACIÓN AL INVENTARIO ANDALUZ DE INSTALACIONES DEPORTIVAS</b>	<b>ANEXO II</b>
		Rev. 04
	<b>4. DATOS DE LOS ESPACIOS DEPORTIVOS</b>	Hoja 3 de 8

1.SALAS POLIVALENTES	<input type="checkbox"/> Sala polivalente de 100 hasta 200 m <sup>2</sup> <input checked="" type="checkbox"/> Sala polivalente de 200 hasta 300 m <sup>2</sup> <input type="checkbox"/> Sala polivalente de 300 a mayor sup.	2.SALAS ESPECIALIZADAS Y OTRAS SALAS	<input type="checkbox"/> Sala equipada. <input type="checkbox"/> Sala de artes marciales. <input type="checkbox"/> Sala de esgrima. <input type="checkbox"/> Sala de tiro con arco. <input type="checkbox"/> Sala de tiro de precisión. <input type="checkbox"/> Sala especializada. <input type="checkbox"/> Otras salas (Sup. <50 m <sup>2</sup> ). <input type="checkbox"/> Otras salas (Sup. ≥ 50 m <sup>2</sup> ).	Atributos específicos	Largo (m): 18 Ancho (m): 12 Superficie (m <sup>2</sup> ): 216 Altura de la sala: 2.6 Orientación eje longitudinal: NORESTE
<b>7. OBSERVACIONES</b>					

<b>Código Seguro De Verificación:</b>	TP6zbRCB6h6qmKVx8agLkw==	<b>Estado</b>	<b>Fecha y hora</b>	
<b>Firmado Por</b>	Josefa Ganformina Dorantes	Firmado	07/03/2022 10:41:03	
<b>Observaciones</b>	DILIGENCIA. Para hacer constar que este documento ha sido APROBADO INICIALMENTE por el Pleno de este Ayuntamiento, en sesión celebrada el día 23 de febrero de 2022. LA SECRETARIA ACCIDENTAL.	<b>Página</b>	1636/2041	
<b>Url De Verificación</b>	<a href="https://portal.dipusevilla.es/vfirmaAytos/code/TP6zbRCB6h6qmKVx8agLkw==">https://portal.dipusevilla.es/vfirmaAytos/code/TP6zbRCB6h6qmKVx8agLkw==</a>			

	<b>FORMULARIO DE DATOS PARA SU INCORPORACIÓN AL INVENTARIO ANDALUZ DE INSTALACIONES DEPORTIVAS</b>	<b>ANEXO II</b>
		Rev. 04
	<b>4. DATOS DE LOS ESPACIOS DEPORTIVOS</b>	Hoja 4 de 8

#### 4.3. ESPACIOS SINGULARES Y SUS ATRIBUTOS ESPECÍFICOS


CAMPO DE JUEGO	<input type="checkbox"/> Campos de golf (al menos 9 hoyos, de par 3,4 o 5). <input type="checkbox"/> Pitch and putt. <input type="checkbox"/> Campo de golf rústico. <input type="checkbox"/> Otros campos de golf.	ZONA DE PRÁCTICAS	<input type="checkbox"/> Campo de prácticas. <input type="checkbox"/> Zona de <i>approach</i> . <input type="checkbox"/> Zona de pateo (patting-green).	Atributos específicos	Número de hoyos Longitud (m) Par del campo Superficie (m <sup>2</sup> ) Superficie Regable (m <sup>2</sup> ):
	<b>2. CIRCUITOS DE MOTOR</b> <input type="checkbox"/> Circuito de velocidad (L ≥ 2000 m) <input type="checkbox"/> Circuito de karts (L ≥ 200 m) <input type="checkbox"/> Circuito de motocross (L ≥ 500 m) <input type="checkbox"/> Otros circuitos de motor			Atributos específicos	Longitud del recorrido (m) Nº curvas derecha e izquierda: / Anchura de la pista (m) Parrilla de salida/nº pilotos /
	<b>3. CIRCUITO DE CARRERA A PIE</b> Circuito de carrera a pie. <input type="checkbox"/>			Atributos específicos	Longitud del recorrido (m) Estaciones de ejercicio.
	<b>4. CIRCUITO DE BICICLETA</b> <input type="checkbox"/> Circuito de bicicleta (circuito cerrado). <input type="checkbox"/> Carril-bici.			Atributos específicos	Longitud del tramo (m) Longitud total (m)
	<b>5. CANAL DE REMO Y PIRAGÜISMO</b> <input type="checkbox"/> Canal aguas tranquilas. <input type="checkbox"/> Canal aguas bravas.			Atributos específicos	Longitud del tramo (m) Profundidad (m) Nº calles Desnivel
	<b>6. ZONAS DE DEPORTE DE INVIERNO</b> <input type="checkbox"/> Trampolín de saltos. <input type="checkbox"/> Pista de esquí. <input type="checkbox"/> Pista de esquí de fondo. <input type="checkbox"/> Parque de snowboard. <input type="checkbox"/> Circuito de fondo y tiro. <input type="checkbox"/> Otras zonas.			Atributos específicos	Altura (m) –solo para trampolín- Desnivel Dificultad –solo para esquí- Longitud (m) <input type="checkbox"/> Nieve artificial Denominación pista
	<b>7. ESPACIOS DE HÍPICA</b> <input type="checkbox"/> Pista de carreras hípicas. <input type="checkbox"/> Pista de concurso. <input type="checkbox"/> Picadero. <input type="checkbox"/> Pista de ensayo. <input type="checkbox"/> Pista de saltos. <input type="checkbox"/> Campo de polo. <input type="checkbox"/> Otras pistas.			Atributos específicos	Longitud (m) Ancho (m) Superficie (m <sup>2</sup> )
	<b>8. ESTRUCTURAS ARTIFICIALES DE ESCALADA</b> Estructuras artificiales construidas para la práctica de deportes de montaña y escalada. Las zonas naturales equipadas para esta actividad se consideran áreas de actividad. <input type="checkbox"/> Muro de escalada. <input type="checkbox"/> Bulder (altura menor a 3 m).			Atributos específicos	Altura máxima (m) Superficie de escalada (m <sup>2</sup> ) <input type="checkbox"/> Presas Material
	<b>9. PISTAS DE MONOPATÍN Y PATÍN LÍNEA</b> <input type="checkbox"/> Pista monopatín y patín en línea. <input type="checkbox"/> Circuito monopatín y patín en línea. <input type="checkbox"/> Campo monopatín y patín en línea (skate park...).			Atributos específicos	Longitud –solo circuitos- <input type="checkbox"/> Estructura en U (half pipe) Superficie (m <sup>2</sup> )
	<b>10. PISTAS DE MODELISMO</b> <input type="checkbox"/> Circuito de automodelismo. <input type="checkbox"/> Campo de aeromodelismo. <input type="checkbox"/> Otras zonas de modalismo.			Atributos específicos	Longitud (m) Diámetro (si es circular): (m) Ancho (m)

Código Seguro De Verificación:	TP6zbrCB6h6qmKVx8agLkw==	Estado	Fecha y hora
Firmado Por	Josefa Ganfornina Dorantes	Firmado	07/03/2022 10:41:03
Observaciones	DILIGENCIA. Para hacer constar que este documento ha sido APROBADO INICIALMENTE por el Pleno de este Ayuntamiento, en sesión celebrada el día 23 de febrero de 2022. LA SECRETARÍA ACCIDENTAL.	Página	1637/2041
Url De Verificación	<a href="https://portal.dipusevilla.es/vfirmaAytos/code/TP6zbrCB6h6qmKVx8agLkw==">https://portal.dipusevilla.es/vfirmaAytos/code/TP6zbrCB6h6qmKVx8agLkw==</a>		



<b>JUNTA DE ANDALUCIA</b>	<b>FORMULARIO DE DATOS PARA SU INCORPORACIÓN AL INVENTARIO ANDALUZ DE INSTALACIONES DEPORTIVAS</b>	<b>ANEXO II</b>
		Rev. 04
	<b>4. DATOS DE LOS ESPACIOS DEPORTIVOS</b>	Hoja 5 de 8

<b>11. CAMPOS DE TIRO</b> <input type="checkbox"/> Campo de tiro vuelo. <input type="checkbox"/> Campo de tiro de precisión. <input type="checkbox"/> Campo de tiro al plato. <input type="checkbox"/> Campo de tiro con arco. <input type="checkbox"/> Otros campos de tiro.	Atributos específicos	Longitud (m) Superficie (m <sup>2</sup> ) Nº de puestos
<b>12. ZONAS DE JUEGOS POPULARES O/Y TRADICIONALES</b> <input type="checkbox"/> Pista calva. <input type="checkbox"/> Pista de tanga. <input type="checkbox"/> Pista de lanzamiento de barra castellana. <input type="checkbox"/> Pista de lanzamiento de barra aragonesa. <input type="checkbox"/> Corro de lucha. <input type="checkbox"/> Carril de Bolos Huertanos. <input type="checkbox"/> Campo de bolos Cartagenero. <input type="checkbox"/> Bolera. <input type="checkbox"/> Campo de billar romano. <input type="checkbox"/> Campo de llave (chave). <input type="checkbox"/> Otras zonas de juegos populares. Indicar:	Atributos específicos	Largo (m) Ancho (m) Superficie (m <sup>2</sup> ) Diámetro (en el caso de que sean circulares) (m)
<b>13. OTROS ESPACIOS SINGULARES</b> <input type="checkbox"/> Campo de minigolf. <input type="checkbox"/> Pista de bowling. <input type="checkbox"/> Campo de casting. <input type="checkbox"/> Remo en banco fijo (con balsa). <input type="checkbox"/> Otros espacios singulares. Indicar:	Atributos específicos	Superficie (m <sup>2</sup> ) Nº de puestos
<b>14. OBSERVACIONES</b>		


<b>Código Seguro De Verificación:</b>	TP6zbRCB6h6qmKVx8agLkw==	<b>Estado</b>	<b>Fecha y hora</b>	
<b>Firmado Por</b>	Josefa Ganformina Dorantes	Firmado	07/03/2022 10:41:03	
<b>Observaciones</b>	DILIGENCIA. Para hacer constar que este documento ha sido APROBADO INICIALMENTE por el Pleno de este Ayuntamiento, en sesión celebrada el día 23 de febrero de 2022. LA SECRETARIA ACCIDENTAL.	<b>Página</b>	1638/2041	
<b>Url De Verificación</b>	<a href="https://portal.dipusevilla.es/vfirmaAytos/code/TP6zbRCB6h6qmKVx8agLkw==">https://portal.dipusevilla.es/vfirmaAytos/code/TP6zbRCB6h6qmKVx8agLkw==</a>			

<b>JUNTA DE ANDALUCÍA</b>	<b>FORMULARIO DE DATOS PARA SU INCORPORACIÓN AL INVENTARIO ANDALUZ DE INSTALACIONES DEPORTIVAS</b>	<b>ANEXO II</b>
		Rev. 04
	<b>4. DATOS DE LOS ESPACIOS DEPORTIVOS</b>	Hoja 6 de 8

#### 4.4. ÁREAS DE ACTIVIDAD Y SUS ATRIBUTOS ESPECÍFICOS

##### 4.4.1. ÁREAS TERRESTRES


<b>1. ESCALADA</b> <input type="checkbox"/> Zona de escalada	Atributos específicos	Desnivel (altura en metros): Número de vías: <input type="checkbox"/> Señalización <input type="checkbox"/> Equipadas
<b>2. VÍAS FERRATAS</b> (recorrido por espacios rocosos con elementos de progresión) <input type="checkbox"/> Vía ferrata	Atributos específicos	Desnivel (m) <input type="checkbox"/> Señalización <input type="checkbox"/> Equipadas
<b>3. RUTA ECUESTRE</b> <input type="checkbox"/> Ruta ecuestre	Atributos específicos	Longitud (m) <input type="checkbox"/> Señalización
<b>4. CAMPO DE RECORRIDO DE TIRO Y DE CAZA</b> (cotos de caza) <input type="checkbox"/> Campo de tiro y caza	Atributos específicos	Superficie (m <sup>2</sup> )
<b>5. CAVIDADES</b> <input type="checkbox"/> Simas <input type="checkbox"/> Cuevas	Atributos específicos	Desnivel <input type="checkbox"/> Turísticas Longitud (m) <input type="checkbox"/> Mapa topográfico <input type="checkbox"/> Tramos subacuáticos
<b>6. VÍAS VERDES Y CAMINOS NATURALES</b> <input type="checkbox"/> Vía verde <input type="checkbox"/> Camino de siga <input type="checkbox"/> Otros caminos naturales (históricos, cañadas, rural, etc...)	Atributos específicos	Longitud del tramo principal (m) <input type="checkbox"/> Señalización
<b>7. SENDEROS</b> (GR, PR, locales, urbanos, etc...) <ul style="list-style-type: none"> <li><input type="checkbox"/> Gran recorrido (GR)</li> <li><input type="checkbox"/> Pequeño recorrido (PR)</li> <li><input type="checkbox"/> Sendero Local (SL)</li> <li><input type="checkbox"/> Sendero Urbano (SU)</li> </ul>	Atributos específicos	Longitud del tramo municipal (m)
<b>8. ACTIVIDAD FÍSICO-DEPORTIVA EN PLAYAS Y RÍOS</b> <input type="checkbox"/> Playas naturales <input type="checkbox"/> Playas artificiales <input type="checkbox"/> Ríos y lagos	Atributos específicos	<input type="checkbox"/> Límite de la zona de baño recomendada <input type="checkbox"/> Equipamientos para juegos deportivos <input type="checkbox"/> Zona delimitada de varada
<b>9. ITINERARIOS DE BICICLETAS DE MONTAÑA</b> <input type="checkbox"/> Itinerario de bicicleta de montaña	Atributos específicos	Longitud (m) <input type="checkbox"/> Señalización
<b>10. OTRAS ÁREAS TERRESTRES</b> <input type="checkbox"/> Otras áreas terrestres	Atributos específicos	Denominación

<b>Código Seguro De Verificación:</b>	TP6zbRCB6h6qmKVx8agLkw==	<b>Estado</b>	<b>Fecha y hora</b>	
<b>Firmado Por</b>	Josefa Ganformina Dorantes	Firmado	07/03/2022 10:41:03	
<b>Observaciones</b>	DILIGENCIA. Para hacer constar que este documento ha sido APROBADO INICIALMENTE por el Pleno de este Ayuntamiento, en sesión celebrada el día 23 de febrero de 2022. LA SECRETARIA ACCIDENTAL.	<b>Página</b>	1639/2041	
<b>Url De Verificación</b>	<a href="https://portal.dipusevilla.es/vfirmaAytos/code/TP6zbRCB6h6qmKVx8agLkw==">https://portal.dipusevilla.es/vfirmaAytos/code/TP6zbRCB6h6qmKVx8agLkw==</a>			

<b>JUNTA DE ANDALUCÍA</b>	<b>FORMULARIO DE DATOS PARA SU INCORPORACIÓN AL INVENTARIO ANDALUZ DE INSTALACIONES DEPORTIVAS</b>	<b>ANEXO II</b>
		Rev. 04
	<b>4. DATOS DE LOS ESPACIOS DEPORTIVOS</b>	Hoja 7 de 8

#### 4.4.2. ÁREAS AÉREAS

<b>1. VUELOS</b> <input type="checkbox"/> Zona de vuelo a motor <input type="checkbox"/> Zona de vuelo aerostático <input type="checkbox"/> Zona de vuelo sin motor	Atributos específicos	Coord. despegue <input type="checkbox"/> Rampa despegue Coord. aterrizaje Sup. aterrizaje (m <sup>2</sup> ) Longitud máx. (m) <input type="checkbox"/> Señalización
<b>2. PARACAIDISMO</b> <input type="checkbox"/> Zona de paracaidismo	Atributos específicos	<input type="checkbox"/> Señalización Sup. aterrizaje (m <sup>2</sup> )
<b>3. COLOMBÓDROMO</b> <input type="checkbox"/> Campo de entrenamiento	Atributos específicos	Radio (m) <input type="checkbox"/> Sistemas audiovisuales
<b>4. OTRAS ÁREAS AÉREAS</b> <input type="checkbox"/> Otras áreas aéreas	Atributos específicos	Denominación

<b>Código Seguro De Verificación:</b>	TP6zbRCB6h6qmKVx8agLkw==	<b>Estado</b>	<b>Fecha y hora</b>	
<b>Firmado Por</b>	Josefa Ganformina Dorantes	Firmado	07/03/2022 10:41:03	
<b>Observaciones</b>	DILIGENCIA. Para hacer constar que este documento ha sido APROBADO INICIALMENTE por el Pleno de este Ayuntamiento, en sesión celebrada el día 23 de febrero de 2022. LA SECRETARIA ACCIDENTAL.	<b>Página</b>	1640/2041	
<b>Url De Verificación</b>	<a href="https://portal.dipusevilla.es/vfirmaAytos/code/TP6zbRCB6h6qmKVx8agLkw==">https://portal.dipusevilla.es/vfirmaAytos/code/TP6zbRCB6h6qmKVx8agLkw==</a>			



<b>JUNTA DE ANDALUCÍA</b>	<b>FORMULARIO DE DATOS PARA SU INCORPORACIÓN AL INVENTARIO ANDALUZ DE INSTALACIONES DEPORTIVAS</b>	<b>ANEXO II</b>
		Rev. 04
	<b>4. DATOS DE LOS ESPACIOS DEPORTIVOS</b>	Hoja 8 de 8

#### 4.4.3. AREAS ACUÁTICAS

<b>1. VELA</b> <input type="checkbox"/> Zona acuática de vela	Atributos específicos	<input type="checkbox"/> Señalización
<b>2. BARRANCOS</b> <input type="checkbox"/> Itinerario en barranco	Atributos específicos	Denominación <input type="checkbox"/> Rápeles Desnivel (m) <input type="checkbox"/> Señalización Longitud (m) <input type="checkbox"/> Sifones <input type="checkbox"/> Caudal permanente de agua <input type="checkbox"/> Equipadas
<b>3. ACTIVIDADES A MOTOR</b> <input type="checkbox"/> Zona acuática de actividades a motor	Atributos específicos	<input type="checkbox"/> Señalización
<b>4. ACTIVIDAD SUBACUÁTICA</b> (se pueden desarrollar en lagos, presas, embalses, ríos y mar) <input type="checkbox"/> Zona de pesca submarina <input type="checkbox"/> Zona de inmersión <input type="checkbox"/> Otras zonas de actividades subacuáticas	Atributos específicos	<input type="checkbox"/> Señalización
<b>5. SURF</b> <input type="checkbox"/> Zona de surf	Atributos específicos	<input type="checkbox"/> Señalización
<b>6. ESQUÍ ACUÁTICO</b> <input type="checkbox"/> Zona de esquí acuático	Atributos específicos	<input type="checkbox"/> Señalización Longitud (m)
<b>7. REMO Y PIRAGÜISMO</b> <input type="checkbox"/> Remo en aguas tranquilas <input type="checkbox"/> Piragüismo en aguas tranquilas <input type="checkbox"/> Piragüismo en aguas bravas	Atributos específicos	<input type="checkbox"/> Señalización Longitud (m)
<b>8. OTRAS ÁREAS ACUÁTICAS</b> <input type="checkbox"/> Otras áreas acuáticas	Atributos específicos	Denominación

#### 4.4.4. OBSERVACIONES

--

<b>Código Seguro De Verificación:</b>	TP6zbRCB6h6qmKVx8agLkw==	<b>Estado</b>	Fecha y hora
<b>Firmado Por</b>	Josefa Ganformina Dorantes	Firmado	07/03/2022 10:41:03
<b>Observaciones</b>	DILIGENCIA. Para hacer constar que este documento ha sido APROBADO INICIALMENTE por el Pleno de este Ayuntamiento, en sesión celebrada el día 23 de febrero de 2022. LA SECRETARIA ACCIDENTAL.	<b>Página</b>	1641/2041
<b>Url De Verificación</b>	<a href="https://portal.dipusevilla.es/vfirmaAytos/code/TP6zbRCB6h6qmKVx8agLkw==">https://portal.dipusevilla.es/vfirmaAytos/code/TP6zbRCB6h6qmKVx8agLkw==</a>		




	<b>FORMULARIO DE DATOS PARA SU INCORPORACIÓN AL INVENTARIO ANDALUZ DE INSTALACIONES DEPORTIVAS</b>	<b>ANEXO III</b>
		Rev. 04
	<b>5. DATOS ESPACIOS COMPLEMENTARIOS</b>	Hoja 1 de 5

## 5.1. TIPOLOGÍA DE LOS ESPACIOS COMPLEMENTARIOS Y SUS ATRIBUTOS ESPECÍFICOS

### 5.1.1. ESPACIOS COMPLEMENTARIOS GENÉRICOS

<input checked="" type="checkbox"/> <b>1. VESTUARIOS</b>			
5.1.1.1. Atributos generales Asociado al espacio/s deportivo/s: SALA POLIVALENTE <input checked="" type="checkbox"/> Compartido con otras instalaciones <b>Estado de uso:</b> En uso - NORMAL <b>Conservación:</b> Permite el uso - BUENO Año de construcción: 2012 Año de remodelación: <input type="checkbox"/> El espacio complementario es BAJA Fecha de baja: Motivo:	5.1.1.2. Atributos específicos <input checked="" type="checkbox"/> Colectivo <input checked="" type="checkbox"/> Adaptado normas accesibilidad Nº salas cambio de ropa Nº armarios de equipo Nº de urinarios Nº cabinas individuales Nº de duchas 5 Nº de inodoros 2 Nº taquillas guardarropa 24 Nº de lavabos 2 Superficie m2 30	5.1.1.2. Atributos específicos <input checked="" type="checkbox"/> Individual <input checked="" type="checkbox"/> Adaptado normas accesibilidad <input checked="" type="checkbox"/> Ducha <input checked="" type="checkbox"/> Inodoro <input checked="" type="checkbox"/> Lavabo	
<input checked="" type="checkbox"/> <b>2. ASEOS PÚBLICOS</b>			
5.1.1.1. Atributos generales Asociado al espacio/s deportivo/s: SALA POLIVALENTE <input checked="" type="checkbox"/> Compartido con otras instalaciones <b>Estado de uso:</b> En uso - NORMAL <b>Conservación:</b> Permite el uso - BUENO Año de construcción: 2012 Año de remodelación: <input type="checkbox"/> El espacio complementario es BAJA Fecha de baja: Motivo:	5.1.1.2. Atributos específicos <b>Personas usuarias:</b> ESCOLARES <input checked="" type="checkbox"/> Adaptado normas accesibilidad Nº de lavabos 1 Nº de urinarios 0 Nº de inodoros 1		
<input checked="" type="checkbox"/> <b>3. ALMACÉN DEPORTIVO</b> (Sólo los que se usen exclusivamente para guardar material deportivo)			
5.1.1.1. Atributos generales Asociado al espacio/s deportivo/s: <input checked="" type="checkbox"/> Compartido con otras instalaciones <b>Estado de uso:</b> En uso - NORMAL <b>Conservación:</b> Permite el uso - BUENO Año de construcción: 2012 Año de remodelación: <input type="checkbox"/> El espacio complementario es BAJA Fecha de baja: Motivo:	5.1.1.2. Atributos específicos Altura 3 Superficie (m <sup>2</sup> ) 10 <input checked="" type="checkbox"/> Dispone de puerta directa al espacio deportivo		
<input type="checkbox"/> <b>4. GRADAS</b>			
5.1.1.1. Atributos generales Asociado al espacio/s deportivo/s: <input type="checkbox"/> Compartido con otras instalaciones <b>Estado de uso:</b> <b>Conservación:</b> Año de construcción: Año de remodelación: <input type="checkbox"/> El espacio complementario es BAJA Fecha de baja: Motivo:	5.1.1.2. Atributos específicos <b>Tipo</b> <b>Cubierta</b> Nº plazas de pie Nº plazas sentado <input type="checkbox"/> Plazas reservadas y accesibles para personas discapacitadas		
<b>5.1.1.3. OBSERVACIONES</b> LOS VESTUARIOS Y LOS ASEOS COMPARTEN EN EL MISMO ESPACIO, LA MAYOR PARTE DEL MATERIAL DEPORTIVO SE ALMACENA EN LA MISMA SALA.			

<b>Código Seguro De Verificación:</b>	TP6zbRCB6h6qmKVx8agLkw==	<b>Estado</b>	<b>Fecha y hora</b>	
<b>Firmado Por</b>	Josefa Ganformina Dorantes	Firmado	07/03/2022 10:41:03	
<b>Observaciones</b>	DILIGENCIA. Para hacer constar que este documento ha sido APROBADO INICIALMENTE por el Pleno de este Ayuntamiento, en sesión celebrada el día 23 de febrero de 2022. LA SECRETARIA ACCIDENTAL.	<b>Página</b>	1642/2041	
<b>Url De Verificación</b>	<a href="https://portal.dipusevilla.es/vfirmaAytos/code/TP6zbRCB6h6qmKVx8agLkw==">https://portal.dipusevilla.es/vfirmaAytos/code/TP6zbRCB6h6qmKVx8agLkw==</a>			

<b>JUNTA DE ANDALUCIA</b>	<b>FORMULARIO DE DATOS PARA SU INCORPORACIÓN AL INVENTARIO ANDALUZ DE INSTALACIONES DEPORTIVAS</b>	<b>ANEXO III</b>
		Rev. 04
	<b>5. DATOS ESPACIOS COMPLEMENTARIOS</b>	Hoja 2 de 5

**5.1.2. ESPACIOS COMPLEMENTARIOS ESPECÍFICOS**


<input type="checkbox"/> <b>1. REMONTE</b> (cable esquí / tele sillas – tele cabinas)				
	5.1.2.1. Atributos generales	Asociado al espacio/s deportivo/s:  <input type="checkbox"/> Compartido con otras instalaciones <b>Estado de uso:</b> <b>Conservación:</b> Año de construcción: Año de remodelación:  <input type="checkbox"/> El espacio complementario es BAJA Fecha de baja: Motivo:	5.1.2.2. Atributos específicos	Longitud (m) Desnivel (m) Capacidad (deportistas/hora) Denominación
<input type="checkbox"/> <b>2. ZONA DE VARADA EN PLAYA</b>				
	5.1.2.1. Atributos generales	Asociado al espacio/s deportivo/s:  <input type="checkbox"/> Compartido con otras instalaciones <b>Estado de uso:</b> <b>Conservación:</b> Año de construcción: Año de remodelación:  <input type="checkbox"/> El espacio complementario es BAJA Fecha de baja: Motivo:	5.1.2.2. Atributos específicos	Superficie (m²) <b>Pasillo de acceso</b> Denominación
<input type="checkbox"/> <b>3. AERÓDROMOS</b>				
	5.1.2.1. Atributos generales	Asociado al espacio/s deportivo/s:  <input type="checkbox"/> Compartido con otras instalaciones <b>Estado de uso:</b> <b>Conservación:</b> Año de construcción: Año de remodelación:  <input type="checkbox"/> El espacio complementario es BAJA Fecha de baja: Motivo:	5.1.2.2. Atributos específicos	Nº pistas Longitud pista principal (m) Anchura pista principal (m) <input type="checkbox"/> Taller Nº hangares Pavimento pista principal <input type="checkbox"/> Torre de control <input type="checkbox"/> Depósito de combustible
<input type="checkbox"/> <b>4. ESPACIOS COMPLEMENTARIOS DE HÍPCA</b>				
<b>ESPACIO COMPLEMENTARIO</b>	<input type="checkbox"/> Caballerizas <input type="checkbox"/> Pista de doma <input type="checkbox"/> Caminaderos	Asociado al espacio/s deportivo/s:  <input type="checkbox"/> Compartido con otras instalaciones <b>Estado de uso:</b> <b>Conservación:</b> Año de construcción: Año de remodelación:  <input type="checkbox"/> El espacio complementario es BAJA Fecha de baja: Motivo:	5.1.2.2. Atributos específicos (si posee más de un tipo, separar los atributos con un guión)	Nº plazas Longitud (m) Anchura (m) Diámetro (m) en caso circular Superficie (m²)
<input type="checkbox"/> <b>5. PUERTOS E INSTALACIONES NÁUTICAS</b>				

<b>Código Seguro De Verificación:</b>	TP6zbRCB6h6qmKVx8agLkw==	<b>Estado</b>	<b>Fecha y hora</b>
<b>Firmado Por</b>	Josefa Ganfornina Dorantes	Firmado	07/03/2022 10:41:03
<b>Observaciones</b>	DILIGENCIA. Para hacer constar que este documento ha sido APROBADO INICIALMENTE por el Pleno de este Ayuntamiento, en sesión celebrada el día 23 de febrero de 2022. LA SECRETARIA ACCIDENTAL.	<b>Página</b>	1643/2041
<b>Url De Verificación</b>	<a href="https://portal.dipusevilla.es/vfirmaAytos/code/TP6zbRCB6h6qmKVx8agLkw==">https://portal.dipusevilla.es/vfirmaAytos/code/TP6zbRCB6h6qmKVx8agLkw==</a>		



<b>JUNTA DE ANDALUCÍA</b>	<b>FORMULARIO DE DATOS PARA SU INCORPORACIÓN AL INVENTARIO ANDALUZ DE INSTALACIONES DEPORTIVAS</b>	<b>ANEXO III</b>
		Rev. 04
	<b>5. DATOS ESPACIOS COMPLEMENTARIOS</b>	Hoja 3 de 5

<b>ESPACIO COMPLEMENTARIO</b>	<input type="checkbox"/> Puerto deportivo <input type="checkbox"/> Dársena deportiva <input type="checkbox"/> Marina. puerto interior <input type="checkbox"/> Embarcadero	<b>5.1.2.1. Atributos generales</b>	Asociado al espacio/s deportivo/s:  <input type="checkbox"/> Compartido con otras instalaciones <b>Estado de uso:</b> <b>Conservación:</b> Año de construcción: Año de remodelación:  <input type="checkbox"/> El espacio complementario es BAJA Fecha de baja: Motivo:	<b>5.1.2.2. Atributos específicos</b>	Nº amarres <input type="checkbox"/> Agua potable <input type="checkbox"/> Electricidad <input type="checkbox"/> Gasolinera <input type="checkbox"/> Dique seco Calado de la bocana <input type="checkbox"/> Varadero <input type="checkbox"/> Elevador <input type="checkbox"/> Rampa <input type="checkbox"/> Pantalán
-------------------------------	---	-------------------------------------	---	---------------------------------------	--

<b>Código Seguro De Verificación:</b>	TP6zbRCB6h6qmKVx8agLkw==	<b>Estado</b>	<b>Fecha y hora</b>	
<b>Firmado Por</b>	Josefa Ganformina Dorantes	Firmado	07/03/2022 10:41:03	
<b>Observaciones</b>	DILIGENCIA. Para hacer constar que este documento ha sido APROBADO INICIALMENTE por el Pleno de este Ayuntamiento, en sesión celebrada el día 23 de febrero de 2022. LA SECRETARIA ACCIDENTAL.	<b>Página</b>	1644/2041	
<b>Url De Verificación</b>	<a href="https://portal.dipusevilla.es/vfirmaAytos/code/TP6zbRCB6h6qmKVx8agLkw==">https://portal.dipusevilla.es/vfirmaAytos/code/TP6zbRCB6h6qmKVx8agLkw==</a>			

<b>JUNTA DE ANDALUCÍA</b>	<b>FORMULARIO DE DATOS PARA SU INCORPORACIÓN AL INVENTARIO ANDALUZ DE INSTALACIONES DEPORTIVAS</b>	<b>ANEXO III</b>
		Rev. 04
	<b>5. DATOS ESPACIOS COMPLEMENTARIOS</b>	Hoja 4 de 5

<input type="checkbox"/> <b>6. ESPACIOS COMPLEMENTARIOS DE ZONAS DE REMO Y PIRAGÜISMO</b>			Asociado al espacio/s deportivo/s: <input type="checkbox"/> Compartido con otras instalaciones <b>Estado de uso:</b> <b>Conservación:</b> Año de construcción: Año de remodelación:  <input type="checkbox"/> El espacio complementario es BAJA Fecha de baja: Motivo:	5.1.1. Atributos generales          5.1.2.2. Atributos específicos	<input type="checkbox"/> Pantalanes <input type="checkbox"/> Torre de jueces <input type="checkbox"/> Hangar de canoas y/o piraguas <input type="checkbox"/> Muelles
<input type="checkbox"/> <b>7. REFUGIOS DE MONTAÑA</b>	Nombre oficial	5.1.1. Atributos generales	Asociado al espacio/s deportivo/s: <input type="checkbox"/> Compartido con otras instalaciones <b>Estado de uso:</b> <b>Conservación:</b> Año de construcción: Año de remodelación:  <input type="checkbox"/> El espacio complementario es BAJA Fecha de baja: Motivo:	5.1.2.2. Atributos específicos	Cota de altura (m) <input type="checkbox"/> Zona de vivac Nº plazas <input type="checkbox"/> Cocina <input type="checkbox"/> Guarda Periodo de apertura
<input type="checkbox"/> <b>8. ESPACIOS COMPLEMENTARIOS DE ZONAS DE CIRCUITOS A MOTOR</b>	<input type="checkbox"/> Boxes <input type="checkbox"/> Torre de control <input type="checkbox"/> Paddock <input type="checkbox"/> Guardería karts <input type="checkbox"/> Aparcamiento de personal de servicio	5.1.1. Atributos generales	Asociado al espacio/s deportivo/s: <input type="checkbox"/> Compartido con otras instalaciones <b>Estado de uso:</b> <b>Conservación:</b> Año de construcción: Año de remodelación:  <input type="checkbox"/> El espacio complementario es BAJA Fecha de baja: Motivo:	5.1.2.2. Atributos específicos	Nº plazas Superficie (m <sup>2</sup> ) <input type="checkbox"/> Electricidad <input type="checkbox"/> Agua potable <input type="checkbox"/> Gasolinera
<input type="checkbox"/> <b>9. PALOMAR</b>		5.1.1. Atributos generales	Asociado al espacio/s deportivo/s: <input type="checkbox"/> Compartido con otras instalaciones <b>Estado de uso:</b> <b>Conservación:</b> Año de construcción: Año de remodelación:  <input type="checkbox"/> El espacio complementario es BAJA Fecha de baja: Motivo:	5.1.2.2. Atributos específicos	Volumen (m <sup>3</sup> ) Nº palomas/m <sup>3</sup>
<input type="checkbox"/> <b>10. OTROS ESPACIOS COMPLEMENTARIOS</b>	Denominación			5.1.2.2. Atributos específicos	
<b>5.1.2.3. OBSERVACIONES</b>					

<b>Código Seguro De Verificación:</b>	TP6zbRCB6h6qmKVx8agLkw==	<b>Estado</b>	<b>Fecha y hora</b>
<b>Firmado Por</b>	Josefa Ganformina Dorantes	Firmado	07/03/2022 10:41:03
<b>Observaciones</b>	DILIGENCIA. Para hacer constar que este documento ha sido APROBADO INICIALMENTE por el Pleno de este Ayuntamiento, en sesión celebrada el día 23 de febrero de 2022. LA SECRETARÍA ACCIDENTAL.	<b>Página</b>	1645/2041
<b>Url De Verificación</b>	<a href="https://portal.dipusevilla.es/vfirmaAytos/code/TP6zbRCB6h6qmKVx8agLkw==">https://portal.dipusevilla.es/vfirmaAytos/code/TP6zbRCB6h6qmKVx8agLkw==</a>		



<b>JUNTA DE ANDALUCIA</b>	<b>FORMULARIO DE DATOS PARA SU INCORPORACIÓN AL INVENTARIO ANDALUZ DE INSTALACIONES DEPORTIVAS</b>	<b>ANEXO III</b>
	<b>5. DATOS ESPACIOS COMPLEMENTARIOS</b>	Rev. 04 Hoja 5 de 5

<b>Código Seguro De Verificación:</b>	TP6zbRCB6h6qmKVx8agLkw==	<b>Estado</b>	<b>Fecha y hora</b>
<b>Firmado Por</b>	Josefa Ganformina Dorantes	Firmado	07/03/2022 10:41:03
<b>Observaciones</b>	DILIGENCIA. Para hacer constar que este documento ha sido APROBADO INICIALMENTE por el Pleno de este Ayuntamiento, en sesión celebrada el día 23 de febrero de 2022. LA SECRETARIA ACCIDENTAL.	<b>Página</b>	1646/2041
<b>Url De Verificación</b>	<a href="https://portal.dipusevilla.es/vfirmaAytos/code/TP6zbRCB6h6qmKVx8agLkw==">https://portal.dipusevilla.es/vfirmaAytos/code/TP6zbRCB6h6qmKVx8agLkw==</a>		




## PLAN LOCAL DE INSTALACIONES Y EQUIPAMIENTOS DEPORTIVOS DE LEBRIJA

# ANEXOS

## F.-CENTRO PRIVADOS CLUB DE BILLAR




<b>Código Seguro De Verificación:</b>	TP6zbRCB6h6qmKVx8agLkw==	<b>Estado</b>	<b>Fecha y hora</b>	
<b>Firmado Por</b>	Josefa Ganformina Dorantes	Firmado	07/03/2022 10:41:03	
<b>Observaciones</b>	DILIGENCIA. Para hacer constar que este documento ha sido APROBADO INICIALMENTE por el Pleno de este Ayuntamiento, en sesión celebrada el día 23 de febrero de 2022. LA SECRETARIA ACCIDENTAL.	<b>Página</b>	1647/2041	
<b>Url De Verificación</b>	<a href="https://portal.dipusevilla.es/vfirmaAytos/code/TP6zbRCB6h6qmKVx8agLkw==">https://portal.dipusevilla.es/vfirmaAytos/code/TP6zbRCB6h6qmKVx8agLkw==</a>			

<b>JUNTA DE ANDALUCÍA</b>	<b>FORMULARIO DE DATOS PARA SU INCORPORACIÓN AL INVENTARIO ANDALUZ DE INSTALACIONES DEPORTIVAS</b>	<b>ANEXO I</b>
		Rev. 04
	<b>3. DATOS GENERALES DE LA INSTALACIÓN</b>	Hoja 1 de 3

**3.1. ATRIBUTOS GENERALES**


<b>1. CÓDIGO</b> (A rellenar por Admón.)		<b>2. NOMBRE OFICIAL DE LA INSTALACIÓN</b> CLUB DE BILLAR ELIO ANTONIO DE LEBRIJA		<b>ESPACIOS DEPORTIVOS Y COMPL.</b> Nº de espacios deportivos: 2 Nº de esp. complementarios: 2	
<b>2. NOMBRE COMÚN O POR LA QUE ES CONOCIDA</b> CLUB DE BILLAR			<b>3. COMPLEJO POLIDEPORTIVO</b> <input type="checkbox"/> Esta instalación forma parte de un complejo deportivo Nombre del complejo:		
<b>4. DIRECCIÓN</b>					
<b>TIPO VÍA</b> Calle	<b>NOMBRE VÍA</b> <b>OCEANO ATLANTICO</b>	<b>NUMERO</b> <b>3-B</b>	<b>CALIFICADOR DE NÚMERO</b>	<b>CÓDIGO POSTAL</b> <b>41740</b>	
<b>KILÓMETRO EN LA</b>	<b>COMPLEMENTO DE DOMICILIO:</b> Urbanización, residencial,		<b>ENTIDAD DE POBLACIÓN</b>		
<b>5. PROVINCIA</b> SEVILLA		<b>6. MUNICIPIO</b> L E B R I J A		<b>7. ZONA DEPORTIVA</b>	
<b>8. AGRUPACIÓN TERRITORIAL</b> E-7 BAJO GUADALQUIVIR DE SEVILLA		<b>9. NÚCLEO DE POBLACIÓN</b> 27432		<b>10. DISTRITO MUNICIPAL</b> SEVILLA	<b>11. BARRIO</b>
<b>12. EMPLAZAMIENTO EN ESPACIO NATURAL PROTEGIDO</b> <input type="checkbox"/> SI <input checked="" type="checkbox"/> NO			<b>13. LICENCIA DE ACTIVIDAD</b> <input checked="" type="checkbox"/> SI <input type="checkbox"/> NO		
<b>15. LA INSTALACIÓN REUTILIZA O ADAPTA UNA INSTALACIÓN PREVIA</b> <input type="checkbox"/> SI <input checked="" type="checkbox"/> NO			<b>14. INSTALACIÓN INTEGRADA EN EDIFICIO MULTIFUNCIONAL</b> <input type="checkbox"/> SI <input checked="" type="checkbox"/> NO Indicar:		
<b>16. OTROS DATOS</b>					
<b>TELEFONO FIJO</b>		<b>TELEFONO MOVIL</b> 669-58-78-60	<b>FAX</b>	<b>WEB</b>	<b>E-MAIL</b> billareliaoantonio@gmail.com
<b>17. COORDENADAS UTM (ETRS89)</b> X: 760909.6219 Y: 4090420.7116 Z: 48.000 HUSO: 29 Y			<b>18. COORDENADAS GEOGRÁFICAS</b> LONGITUD: <u>6° 4' 54.94989"</u> W LATITUD: <u>36° 55' 20.72840"</u> N		
<b>19. INSTALACIÓN PLURIMUNICIPAL</b> <input type="checkbox"/>		<b>NO PUBLICAR EN INTERNET</b> <input type="checkbox"/>		<b>20. AÑO INICIO ACTIV.</b> 1.979	<b>21. BAJA</b> <input type="checkbox"/> La instalación es Moti Fecha baja:
<b>22. CENTRO EDUCACIÓN</b> <input type="checkbox"/> Pertenece a Centro Educativo Tipo de Centro Educativo: Nivel de Enseñanza:		<b>23. NIVEL DE DOTACIÓN</b> <input type="checkbox"/> Red Básica <input checked="" type="checkbox"/> Red Complementaria <input type="checkbox"/> Red Especial		<b>24. SITUACIÓN INSTALACIÓN</b> <input checked="" type="checkbox"/> Urbana <input type="checkbox"/> Periférica <input type="checkbox"/> No Urbana	
<b>25. ACCESIBILIDAD/SUPRESION DE BARRERAS ARQUITECTÓNICAS</b>					
<b>Persona Usuaría Deportista</b> <input type="checkbox"/> Permite circulación exterior <input checked="" type="checkbox"/> Permite la circulación interior <input checked="" type="checkbox"/> Tiene vestuarios adaptados (al menos uno) <input checked="" type="checkbox"/> Tiene aseos adaptados (al menos uno)		<b>Persona Usuaría Espectadora</b> <input type="checkbox"/> Permite circulación exterior <input checked="" type="checkbox"/> Permite la circulación interior <input checked="" type="checkbox"/> Tiene aseos adaptados (al		<input type="checkbox"/> La Instalación ha sido concebida como <input checked="" type="checkbox"/> La instalación se ha adaptado mediante	
<b>26. RÉGIMEN DE ACCESO</b> <input type="checkbox"/> Libre gratuito <input type="checkbox"/> Libre pagando entrada <input checked="" type="checkbox"/> Libre pagando cuota periódica de abono o socio		<input type="checkbox"/> Restringido a alumnos <input type="checkbox"/> Restringido a residentes <input type="checkbox"/> Restringido a trabajadores o		<b>27. USUARIOS</b> <input type="checkbox"/> Escolares <input type="checkbox"/> Deportistas de competición <input checked="" type="checkbox"/> Deportistas en general	
<b>28. EFICIENCIA ENERGÉTICA</b>					
<b>DISEÑO</b> <input type="checkbox"/> Bioclimático <input type="checkbox"/> Ecoeficiente		<b>TRATAMIENTO DE RESIDUOS</b> <input type="checkbox"/> Previo a la recogida <input checked="" type="checkbox"/> Separación		<b>CALIFICACIÓN ENERGÉTICA DE EDIFICACIONES</b> TIPO DE EDIFICACIÓN: _____ CALIFICACIÓN: _____ _____ _____ _____ _____ _____	
<b>INSTALACIÓN PROPIA DE ENERGÍA RENOVABLE</b> <input type="checkbox"/> Planta de generación propia Tipo de generador:		<b>GESTIÓN DEL AGUA</b> Superficie regable (m²): <input type="checkbox"/> Sistemas de ahorro		_____ _____ _____ _____ _____	
<b>29. PROTECCIÓN CONTRA INCENDIOS</b> <input checked="" type="checkbox"/> Alumbrado de emergencia <input type="checkbox"/> Bocas de incendios equipadas <input checked="" type="checkbox"/> Extintores portátiles <input type="checkbox"/> Detección					

<b>Código Seguro De Verificación:</b>	TP6zbRCB6h6qmKVx8agLkw==	<b>Estado</b>	<b>Fecha y hora</b>	
<b>Firmado Por</b>	Josefa Ganformina Dorantes	Firmado	07/03/2022 10:41:03	
<b>Observaciones</b>	DILIGENCIA. Para hacer constar que este documento ha sido APROBADO INICIALMENTE por el Pleno de este Ayuntamiento, en sesión celebrada el día 23 de febrero de 2022. LA SECRETARÍA ACCIDENTAL.	<b>Página</b>	1648/2041	
<b>Url De Verificación</b>	<a href="https://portal.dipusevilla.es/vfirmaAytos/code/TP6zbRCB6h6qmKVx8agLkw==">https://portal.dipusevilla.es/vfirmaAytos/code/TP6zbRCB6h6qmKVx8agLkw==</a>			



<b>JUNTA DE ANDALUCÍA</b>	<b>FORMULARIO DE DATOS PARA SU INCORPORACIÓN AL INVENTARIO ANDALUZ DE INSTALACIONES DEPORTIVAS</b>	<b>ANEXO I</b>
		Rev. 04
	<b>3. DATOS GENERALES DE LA INSTALACIÓN</b>	Hoja 2 de 3


<p><b>30. PROPIEDAD</b></p> <p>Nombre de la persona propietaria: AYUNTAMIENTO DE LEBRIJA</p> <p><input checked="" type="checkbox"/> Propiedad pública</p> <ul style="list-style-type: none"> <li><input type="checkbox"/> Admón. General del Estado</li> <li><input type="checkbox"/> Admón. Autonómica</li> <li><input checked="" type="checkbox"/> Admón. Local</li> </ul> <p><input type="checkbox"/> Propiedad privada</p> <ul style="list-style-type: none"> <li><input type="checkbox"/> Privados deportivos <ul style="list-style-type: none"> <li><input type="checkbox"/> Asociativos</li> <li><input type="checkbox"/> Empresas</li> </ul> </li> <li><input type="checkbox"/> Privados no deportivos <ul style="list-style-type: none"> <li><input type="checkbox"/> Educativos</li> <li><input type="checkbox"/> Religiosos</li> <li><input type="checkbox"/> Sociedades Empresariales</li> <li><input type="checkbox"/> Residenciales</li> <li><input type="checkbox"/> Turísticos</li> <li><input type="checkbox"/> Otros</li> </ul> </li> </ul>	<p><b>31. GESTIÓN</b></p> <p><input type="checkbox"/> La persona gestora de la instalación es la misma que la propietaria</p> <p>Nombre de la persona gestora: CLUB DE BILLAR ELIO ANTONIO DE LEBRIJA</p> <p><input type="checkbox"/> Gestión pública</p> <ul style="list-style-type: none"> <li><input type="checkbox"/> Admón. General del Estado</li> <li><input type="checkbox"/> Admón. Autonómica</li> <li><input type="checkbox"/> Admón. Local</li> </ul> <p><input checked="" type="checkbox"/> Gestión privada</p> <ul style="list-style-type: none"> <li><input checked="" type="checkbox"/> Privada deportiva <ul style="list-style-type: none"> <li><input checked="" type="checkbox"/> Asociativos</li> <li><input type="checkbox"/> Empresas</li> </ul> </li> <li><input type="checkbox"/> Privada no deportiva <ul style="list-style-type: none"> <li><input type="checkbox"/> Educativos</li> <li><input type="checkbox"/> Religiosos</li> <li><input type="checkbox"/> Sociedades Empresariales</li> <li><input type="checkbox"/> Residenciales</li> <li><input type="checkbox"/> Turísticos</li> <li><input type="checkbox"/> Otros</li> </ul> </li> </ul>
<p><b>32. Observaciones</b></p>	

<b>Código Seguro De Verificación:</b>	TP6zbRCB6h6qmKVx8agLkw==	<b>Estado</b>	<b>Fecha y hora</b>	
<b>Firmado Por</b>	Josefa Ganformina Dorantes	Firmado	07/03/2022 10:41:03	
<b>Observaciones</b>	DILIGENCIA. Para hacer constar que este documento ha sido APROBADO INICIALMENTE por el Pleno de este Ayuntamiento, en sesión celebrada el día 23 de febrero de 2022. LA SECRETARIA ACCIDENTAL.	<b>Página</b>	1649/2041	
<b>Url De Verificación</b>	<a href="https://portal.dipusevilla.es/vfirmaAytos/code/TP6zbRCB6h6qmKVx8agLkw==">https://portal.dipusevilla.es/vfirmaAytos/code/TP6zbRCB6h6qmKVx8agLkw==</a>			

<b>JUNTA DE ANDALUCÍA</b>	<b>FORMULARIO DE DATOS PARA SU INCORPORACIÓN AL INVENTARIO ANDALUZ DE INSTALACIONES DEPORTIVAS</b>	<b>ANEXO I</b>
		Rev. 04
	<b>3. DATOS GENERALES DE LA INSTALACIÓN</b>	Hoja 3 de 3

### 3.2. SERVICIOS AUXILIARES

<b>1. MOVILIDAD</b> <input type="checkbox"/> Transporte colectivo (estación o parada de transporte colectivo en las inmediaciones de la instalación) <input type="checkbox"/> Integración de un Centro de carácter sociocultural o comercial <input checked="" type="checkbox"/> Aparcamiento (propio o en las inmediaciones) <input type="checkbox"/> Servicio público de                      Indicar distancia a punto de servicio más <input type="checkbox"/> Aparcamiento de bicicletas	
<b>2. TERMAL</b> <input type="checkbox"/> Sauna <input type="checkbox"/> Hidromasaje <input type="checkbox"/> Baño turco <input type="checkbox"/> Ducha ciclónica	
<b>3. SERVICIOS GENERALES</b>	
<input type="checkbox"/> Bar <input type="checkbox"/> Restaurante <input type="checkbox"/> Residencia deportiva. Número de camas: <input type="checkbox"/> Zona Infantil <input type="checkbox"/> Servicios comerciales <input checked="" type="checkbox"/> Control de acceso	<input type="checkbox"/> Oficinas <input type="checkbox"/> Salón de actos <input type="checkbox"/> Sala de lectura <input type="checkbox"/> Sala de exposiciones <input checked="" type="checkbox"/> Aula de formación
<b>4. SALUD Y ESTÉTICA</b>	
<input type="checkbox"/> Centro Médico <input type="checkbox"/> Enfermería <input type="checkbox"/> Desfibrilador permanente <input type="checkbox"/> Conexión 112	<input type="checkbox"/> Peluquería <input type="checkbox"/> Estética <input type="checkbox"/> Fisioterapia <input type="checkbox"/> Masaje
<b>5. SERVICIOS DE MANTENIMIENTO</b>	
<input checked="" type="checkbox"/> Almacén general <input type="checkbox"/> Taller de mantenimiento	
<b>6. OTROS</b>	

<b>Código Seguro De Verificación:</b>	TP6zbRCB6h6qmKVx8agLkw==	<b>Estado</b>	<b>Fecha y hora</b>	
<b>Firmado Por</b>	Josefa Ganformina Dorantes	Firmado	07/03/2022 10:41:03	
<b>Observaciones</b>	DILIGENCIA. Para hacer constar que este documento ha sido APROBADO INICIALMENTE por el Pleno de este Ayuntamiento, en sesión celebrada el día 23 de febrero de 2022. LA SECRETARIA ACCIDENTAL.	<b>Página</b>	1650/2041	
<b>Url De Verificación</b>	<a href="https://portal.dipusevilla.es/vfirmaAytos/code/TP6zbRCB6h6qmKVx8agLkw==">https://portal.dipusevilla.es/vfirmaAytos/code/TP6zbRCB6h6qmKVx8agLkw==</a>			

<b>JUNTA DE ANDALUCÍA</b>	<b>FORMULARIO DE DATOS PARA SU INCORPORACIÓN AL INVENTARIO ANDALUZ DE INSTALACIONES DEPORTIVAS</b>	<b>ANEXO II</b>
		Rev. 04
	<b>4. DATOS DE LOS ESPACIOS DEPORTIVOS</b>	Hoja 1 de 8

**4.1. ATRIBUTOS GENERALES (a rellenar por cada espacio deportivo)**

<b>1. CLASE DE ESPACIO DEPORTIVO</b>  <b>ESPACIO SINGULAR</b>		<b>2. ACTIVIDAD DEPORTIVA PRINCIPAL</b>  <b>BILLAR</b>		<b>3. OTRAS ACTIVIDADES</b>  <b>JUEGOS DE RECREO</b>	
<b>4. CERRAMIENTO</b> <input type="checkbox"/> Espacio abierto <input type="checkbox"/> Aire libre (no dispone de cubierta) <input type="checkbox"/> Cerramiento estacional (temporadas) <input type="checkbox"/> Sólo cubierto (con abertura lateral) <input checked="" type="checkbox"/> Recinto cerrado <input checked="" type="checkbox"/> Cerrado fijo (cerramiento tradicional) <input type="checkbox"/> Cubierta móvil <input type="checkbox"/> Cerramiento textil		<b>5. ESTADO DE USO</b> <input checked="" type="checkbox"/> En uso <input checked="" type="checkbox"/> Normal <input type="checkbox"/> Estacional <input type="checkbox"/> Fuera de uso <input type="checkbox"/> En construcción <input type="checkbox"/> En remodelación <input type="checkbox"/> Fuera de uso		<b>6. ILUMINACIÓN (USO NOCTURNO)</b> <input checked="" type="checkbox"/> Permite el uso <input checked="" type="checkbox"/> Permite competición <input type="checkbox"/> Permite entrenamientos <input type="checkbox"/> No permite el uso nocturno <input type="checkbox"/> No hay iluminación <input type="checkbox"/> Es parcial o insuficiente	
<b>7. PAVIMENTO</b> (sobre el que se desarrolla la actividad deportiva) <input type="checkbox"/> Natural. <input type="checkbox"/> Madera. <input type="checkbox"/> Hierba artificial. <input checked="" type="checkbox"/> Sintéticos. Sintético - elástico <input type="checkbox"/> Metálicos. <input type="checkbox"/> Hormigones y aglomerados. <input type="checkbox"/> Baldosas y similar. <input type="checkbox"/> Otros pavimentos.			<b>8. CONSERVACIÓN DEL PAVIMENTO</b> <input checked="" type="checkbox"/> Permite la práctica deportiva <input checked="" type="checkbox"/> Bueno <input type="checkbox"/> Regular <input type="checkbox"/> No permite la práctica deportiva <input type="checkbox"/> Mal estado <input type="checkbox"/> Inservible		
<b>9. AÑO CONSTRUCCIÓN</b> 2009	<b>10. AÑO REMODELACIÓN</b>	<b>11. ALTURA LIBRE</b> metros	<b>14. BAJA</b> <input type="checkbox"/> El espacio deportivo es BAJA      Fecha de baja:		
<b>12. SISTEMA DE CALEFACCIÓN</b> <input checked="" type="checkbox"/> Posee sistema de calefacción		<b>13. SISTEMA DE CLIMATIZACIÓN</b> <input checked="" type="checkbox"/> Posee sistema de climatización			
<b>15. OBSERVACIONES</b>  EL PAVIMENTO ES DE GRANITO CON UN RECUBRIMIENTO ANTIDESLIZANTE DE PAVIMENTO SINTÉTICO ELASTICO OSCURO ALREDEDOR DE LAS MESAS					

<b>Código Seguro De Verificación:</b>	TP6zbRCB6h6qmKVx8agLkw==	<b>Estado</b>	<b>Fecha y hora</b>
<b>Firmado Por</b>	Josefa Ganformina Dorantes	Firmado	07/03/2022 10:41:03
<b>Observaciones</b>	DILIGENCIA. Para hacer constar que este documento ha sido APROBADO INICIALMENTE por el Pleno de este Ayuntamiento, en sesión celebrada el día 23 de febrero de 2022. LA SECRETARIA ACCIDENTAL.	<b>Página</b>	1651/2041
<b>Url De Verificación</b>	<a href="https://portal.dipusevilla.es/vfirmaAytos/code/TP6zbRCB6h6qmKVx8agLkw==">https://portal.dipusevilla.es/vfirmaAytos/code/TP6zbRCB6h6qmKVx8agLkw==</a>		



<b>JUNTA DE ANDALUCÍA</b>	<b>FORMULARIO DE DATOS PARA SU INCORPORACIÓN AL INVENTARIO ANDALUZ DE INSTALACIONES DEPORTIVAS</b>	<b>ANEXO II</b>
		Rev. 04
	<b>4. DATOS DE LOS ESPACIOS DEPORTIVOS</b>	Hoja 2 de 8

#### 4.2. ESPACIOS CONVENCIONALES Y SUS ATRIBUTOS ESPECÍFICOS


<b>1. PISTAS POLIDEPORTIVAS</b>	<input type="checkbox"/> Pista polideportiva de 400 m <sup>2</sup> hasta 800 m <sup>2</sup> de superficie. <input type="checkbox"/> Pista polideportiva de 800 m <sup>2</sup> hasta 1000 m <sup>2</sup> de superficie. <input type="checkbox"/> Pista polideportiva de 1000 m <sup>2</sup> o mayor superficie.	<b>2. PISTAS ESPECIALIZADAS Y OTRAS PISTAS</b>	<input type="checkbox"/> Pista de tenis (Sup. ≥400 m <sup>2</sup> ) <input type="checkbox"/> Pista de hielo (Sup. ≥400 m <sup>2</sup> ) <input type="checkbox"/> Pista de petanca (Sup. ≥20 m <sup>2</sup> ) <input type="checkbox"/> Otras pistas (Sup. ≥400 m <sup>2</sup> ) <input type="checkbox"/> Otras pistas (Sup. <400 m <sup>2</sup> )	Atributos específicos	Largo (m): Ancho (m): Superficie (m <sup>2</sup> ): Orientación eje longitudinal:
<b>1. PISTAS POLIDEPORTIVAS CON FRONTÓN</b>	<input type="checkbox"/> Pista polideportiva de 400 m <sup>2</sup> hasta 800 m <sup>2</sup> con frontón. <input type="checkbox"/> Pista polideportiva de 800 m <sup>2</sup> hasta 1000 m <sup>2</sup> con frontón. <input type="checkbox"/> Pista polideportiva de 800 m <sup>2</sup> o mayor superficie con frontón.	<b>2. FRONTONES Y OTRAS PISTAS DE PARED</b>	<input type="checkbox"/> Frontón (Sup. ≥200 m <sup>2</sup> ) <input type="checkbox"/> Padel (Sup. ≥150 m <sup>2</sup> ) <input type="checkbox"/> Squash (Sup. ≥50 m <sup>2</sup> ) <input type="checkbox"/> Trinquete (Sup. ≥200 m <sup>2</sup> ) <input type="checkbox"/> Otras pistas (Sup. ≥400 m <sup>2</sup> ) <input type="checkbox"/> Otras pistas (Sup. <400 m <sup>2</sup> )	Atributos específicos	Largo (m): Ancho (m): Altura pared (m): Superficie (m <sup>2</sup> ): Número de paredes: Orientación eje longitudinal:
<b>1. CAMPOS POLIDEPORTIVOS</b>	<input type="checkbox"/> Campo polideportivo de 2000 m <sup>2</sup> hasta 4000 m <sup>2</sup> de superficie. <input type="checkbox"/> Campo polideportivo de 4000 m <sup>2</sup> hasta 8000 m <sup>2</sup> de superficie. <input type="checkbox"/> Campo polideportivo de 8000 m <sup>2</sup> o mayor superficie	<b>2. CAMPOS ESPECIALIZADOS Y OTROS CAMPOS</b>	<input type="checkbox"/> Campo de fútbol (sup. mín. 4000 m <sup>2</sup> ) <input type="checkbox"/> Campo de fútbol-7 (sup. mín. 1500 m <sup>2</sup> ) <input type="checkbox"/> Campo de rugby (sup. mín. 4000 m <sup>2</sup> ) <input type="checkbox"/> Campo de hockey (sup. mín. 4000 m <sup>2</sup> ) <input type="checkbox"/> Campo de béisbol (sup. mín. 4000 m <sup>2</sup> ) <input type="checkbox"/> Campo de softbol (sup. mín. 1500 m <sup>2</sup> ) <input type="checkbox"/> Zona de lanzamiento de atletismo (campo interior pista de atletismo, mín. 2000 m <sup>2</sup> ) <input type="checkbox"/> Otros campos (sup. ≥2000 m <sup>2</sup> ) <input type="checkbox"/> Otros campos (sup. <2000 m <sup>2</sup> )	Atributos específicos	Tipo de Césped <input type="checkbox"/> Natural <input type="checkbox"/> Artificial Largo (m): Ancho (m): Superficie (m <sup>2</sup> ): Superficie regable: Orientación eje longitudinal:
<b>1. ESPACIOS LONGITUDINALES DE ATLETISMO</b>	<input type="checkbox"/> Pista de atletismo de 400 m. <input type="checkbox"/> Pista de atletismo de 300 m. <input type="checkbox"/> Pista de atletismo de 200 m. <input type="checkbox"/> Otras pistas atletismo, mín. de 100 m. <input type="checkbox"/> Recta carreras de atletismo (mín. 50m). <input type="checkbox"/> Recta de saltos: longitud, triple y pértiga (mínimo 40 m). <input type="checkbox"/> Zona de salto de altura (mínimo 40 m).	<b>2. OTROS ESPACIOS LONGITUDINALES</b>	<input type="checkbox"/> Velódromo (Sup. <200 m). <input type="checkbox"/> Patinódromo (Sup. <200 m). <input type="checkbox"/> Anillo de hielo (Sup. <200 m). <input type="checkbox"/> Otros espacios longitudinales (Sup. ≥100m).	Atributos específicos	Largo (m): Ancho (m): Superficie (m <sup>2</sup> ): Número de calles: Orientación eje longitudinal:
<b>1. VASOS DEPORTIVOS</b>	<input type="checkbox"/> Vaso deportivo de 25 m. <input type="checkbox"/> Vaso deportivo de 33 m. <input type="checkbox"/> Vaso deportivo de 50 m.	<b>2. OTROS VASOS</b>	<input type="checkbox"/> Vaso de enseñanza. <input type="checkbox"/> Vaso recreativo. <input type="checkbox"/> Vaso hidromasaje. <input type="checkbox"/> Vaso de chapoteo. <input type="checkbox"/> Otros vasos (Sup. ≥50 m <sup>2</sup> ). <input type="checkbox"/> Otros vasos (Sup. <50 m <sup>2</sup> ).	Atributos específicos	Largo (m): Ancho (m): Profundidad máxima (m): Profundidad mínima (m): Pendiente del suelo: Número de calles: Superficie (m <sup>2</sup> ): <b>Rebosadero del vaso:</b> <b>Accesibilidad al vaso:</b> Orientación eje longitudinal: <b>Pavimento recinto vasos:</b> Sistema calentamiento agua: Fuente de energía: Sistema tratamiento agua:
<b>6. SALAS</b> (recinto cerrado sin los requerimientos dimensionales de las pistas, por lo que pueden ser irregulares o incluso tener columnas, etc...)					

<b>Código Seguro De Verificación:</b>	TP6zbRCB6h6qmKVx8agLkw==	<b>Estado</b>	Fecha y hora
<b>Firmado Por</b>	Josefa Ganformina Dorantes	Firmado	07/03/2022 10:41:03
<b>Observaciones</b>	DILIGENCIA. Para hacer constar que este documento ha sido APROBADO INICIALMENTE por el Pleno de este Ayuntamiento, en sesión celebrada el día 23 de febrero de 2022. LA SECRETARÍA ACCIDENTAL.	<b>Página</b>	1652/2041
<b>Url De Verificación</b>	<a href="https://portal.dipusevilla.es/vfirmaAytos/code/TP6zbRCB6h6qmKVx8agLkw==">https://portal.dipusevilla.es/vfirmaAytos/code/TP6zbRCB6h6qmKVx8agLkw==</a>		



<b>JUNTA DE ANDALUCÍA</b>	<b>FORMULARIO DE DATOS PARA SU INCORPORACIÓN AL INVENTARIO ANDALUZ DE INSTALACIONES DEPORTIVAS</b>	<b>ANEXO II</b>
		Rev. 04
	<b>4. DATOS DE LOS ESPACIOS DEPORTIVOS</b>	Hoja 3 de 8

1. SALAS POLIVALENTES	<input type="checkbox"/> Sala polivalente de 100 hasta 200 m <sup>2</sup> <input type="checkbox"/> Sala polivalente de 200 hasta 300 m <sup>2</sup> <input type="checkbox"/> Sala polivalente de 300 a mayor sup.	2. SALAS ESPECIALIZADAS Y OTRAS SALAS	<input type="checkbox"/> Sala equipada. <input type="checkbox"/> Sala de artes marciales. <input type="checkbox"/> Sala de esgrima. <input type="checkbox"/> Sala de tiro con arco. <input type="checkbox"/> Sala de tiro de precisión. <input type="checkbox"/> Sala especializada. <input type="checkbox"/> Otras salas (Sup. <50 m <sup>2</sup> ). <input type="checkbox"/> Otras salas (Sup. ≥ 50 m <sup>2</sup> ).	Atributos específicos	Largo (m): Ancho (m): Superficie (m <sup>2</sup> ): Altura de la sala: Orientación eje longitudinal:
<b>7. OBSERVACIONES</b>					

<b>Código Seguro De Verificación:</b>	TP6zbRCB6h6qmKVx8agLkw==	<b>Estado</b>	<b>Fecha y hora</b>	
<b>Firmado Por</b>	Josefa Ganformina Dorantes	Firmado	07/03/2022 10:41:03	
<b>Observaciones</b>	DILIGENCIA. Para hacer constar que este documento ha sido APROBADO INICIALMENTE por el Pleno de este Ayuntamiento, en sesión celebrada el día 23 de febrero de 2022. LA SECRETARIA ACCIDENTAL.	<b>Página</b>	1653/2041	
<b>Url De Verificación</b>	<a href="https://portal.dipusevilla.es/vfirmaAytos/code/TP6zbRCB6h6qmKVx8agLkw==">https://portal.dipusevilla.es/vfirmaAytos/code/TP6zbRCB6h6qmKVx8agLkw==</a>			

<b>JUNTA DE ANDALUCÍA</b>	<b>FORMULARIO DE DATOS PARA SU INCORPORACIÓN AL INVENTARIO ANDALUZ DE INSTALACIONES DEPORTIVAS</b>	<b>ANEXO II</b>
		Rev. 04
	<b>4. DATOS DE LOS ESPACIOS DEPORTIVOS</b>	Hoja 4 de 8

#### 4.3. ESPACIOS SINGULARES Y SUS ATRIBUTOS ESPECÍFICOS


<b>CAMPO DE JUEGO</b>	<input type="checkbox"/> Campos de golf (al menos 9 hoyos, de par 3,4 o 5). <input type="checkbox"/> Pitch and putt. <input type="checkbox"/> Campo de golf rústico. <input type="checkbox"/> Otros campos de golf.	<b>ZONA DE PRÁCTICAS</b>	<input type="checkbox"/> Campo de prácticas. <input type="checkbox"/> Zona de <i>approach</i> . <input type="checkbox"/> Zona de pateo (patting-green).	Atributos específicos	Número de hoyos Longitud (m) Par del campo Superficie (m <sup>2</sup> ) Superficie Regable (m <sup>2</sup> ):
	<b>2. CIRCUITOS DE MOTOR</b> <input type="checkbox"/> Circuito de velocidad (L ≥ 2000 m) <input type="checkbox"/> Circuito de karts (L ≥ 200 m) <input type="checkbox"/> Circuito de motocross (L ≥ 500 m) <input type="checkbox"/> Otros circuitos de motor			Atributos específicos	Longitud del recorrido (m) Nº curvas derecha e izquierda: / Anchura de la pista (m) Parrilla de salida/nº pilotos /
	<b>3. CIRCUITO DE CARRERA A PIE</b> Circuito de carrera a pie. <input type="checkbox"/>			Atributos específicos	Longitud del recorrido (m) Estaciones de ejercicio.
	<b>4. CIRCUITO DE BICICLETA</b> <input type="checkbox"/> Circuito de bicicleta (circuito cerrado). <input type="checkbox"/> Carril-bici.			Atributos específicos	Longitud del tramo (m) Longitud total (m)
	<b>5. CANAL DE REMO Y PIRAGÜISMO</b> <input type="checkbox"/> Canal aguas tranquilas. <input type="checkbox"/> Canal aguas bravas.			Atributos específicos	Longitud del tramo (m) Profundidad (m) Nº calles Desnivel
	<b>6. ZONAS DE DEPORTE DE INVIERNO</b> <input type="checkbox"/> Trampolín de saltos. <input type="checkbox"/> Pista de esquí. <input type="checkbox"/> Pista de esquí de fondo. <input type="checkbox"/> Parque de snowboard. <input type="checkbox"/> Circuito de fondo y tiro. <input type="checkbox"/> Otras zonas.			Atributos específicos	Altura (m) –solo para trampolín-Desnivel Dificultad –solo para esquí- Longitud (m) <input type="checkbox"/> Nieve artificial Denominación pista
	<b>7. ESPACIOS DE HÍPICA</b> <input type="checkbox"/> Pista de carreras hípicas. <input type="checkbox"/> Pista de concurso. <input type="checkbox"/> Picadero. <input type="checkbox"/> Pista de ensayo. <input type="checkbox"/> Pista de saltos. <input type="checkbox"/> Campo de polo. <input type="checkbox"/> Otras pistas.			Atributos específicos	Longitud (m) Ancho (m) Superficie (m <sup>2</sup> )
	<b>8. ESTRUCTURAS ARTIFICIALES DE ESCALADA</b> Estructuras artificiales construidas para la práctica de deportes de montaña y escalada. Las zonas naturales equipadas para esta actividad se consideran áreas de actividad. <input type="checkbox"/> Muro de escalada. <input type="checkbox"/> Bulder (altura menor a 3 m).			Atributos específicos	Altura máxima (m) Superficie de escalada (m <sup>2</sup> ) <input type="checkbox"/> Presas Material
	<b>9. PISTAS DE MONOPATÍN Y PATÍN LÍNEA</b> <input type="checkbox"/> Pista monopatín y patín en línea. <input type="checkbox"/> Circuito monopatín y patín en línea. <input type="checkbox"/> Campo monopatín y patín en línea (skate park...).			Atributos específicos	Longitud –solo circuitos- <input type="checkbox"/> Estructura en U (half pipe) Superficie (m <sup>2</sup> )
	<b>10. PISTAS DE MODELISMO</b> <input type="checkbox"/> Circuito de automodelismo. <input type="checkbox"/> Campo de aeromodelismo. <input type="checkbox"/> Otras zonas de modalismo.			Atributos específicos	Longitud (m) Diámetro (si es circular): (m) Ancho (m)

Código Seguro De Verificación:	TP6zbrCB6h6qmKVx8agLkw==	Estado	Fecha y hora
Firmado Por	Josefa Ganfornina Dorantes	Firmado	07/03/2022 10:41:03
Observaciones	DILIGENCIA. Para hacer constar que este documento ha sido APROBADO INICIALMENTE por el Pleno de este Ayuntamiento, en sesión celebrada el día 23 de febrero de 2022. LA SECRETARÍA ACCIDENTAL.	Página	1654/2041
Url De Verificación	<a href="https://portal.dipusevilla.es/vfirmaAytos/code/TP6zbrCB6h6qmKVx8agLkw==">https://portal.dipusevilla.es/vfirmaAytos/code/TP6zbrCB6h6qmKVx8agLkw==</a>		



<b>JUNTA DE ANDALUCÍA</b>	<b>FORMULARIO DE DATOS PARA SU INCORPORACIÓN AL INVENTARIO ANDALUZ DE INSTALACIONES DEPORTIVAS</b>	<b>ANEXO II</b>
		Rev. 04
	<b>4. DATOS DE LOS ESPACIOS DEPORTIVOS</b>	Hoja 5 de 8

<b>11. CAMPOS DE TIRO</b> <input type="checkbox"/> Campo de tiro vuelo. <input type="checkbox"/> Campo de tiro de precisión. <input type="checkbox"/> Campo de tiro al plato. <input type="checkbox"/> Campo de tiro con arco. <input type="checkbox"/> Otros campos de tiro.	Atributos específicos	Longitud (m) Superficie (m²) Nº de puestos
<b>12. ZONAS DE JUEGOS POPULARES O/Y TRADICIONALES</b> <input type="checkbox"/> Pista calva. <input type="checkbox"/> Pista de tanga. <input type="checkbox"/> Pista de lanzamiento de barra castellana. <input type="checkbox"/> Pista de lanzamiento de barra aragonesa. <input type="checkbox"/> Corro de lucha. <input type="checkbox"/> Carril de Bolos Huertanos. <input type="checkbox"/> Campo de bolos Cartagenero. <input type="checkbox"/> Bolera. <input type="checkbox"/> Campo de billar romano. <input type="checkbox"/> Campo de llave (chave). <input checked="" type="checkbox"/> Otras zonas de juegos populares. Indicar: BILLAR	Atributos específicos	Largo (m) 14 Ancho (m) 9 Superficie (m²) 126 Diámetro (en el caso de que sean circulares) (m)
<b>13. OTROS ESPACIOS SINGULARES</b> <input type="checkbox"/> Campo de minigolf. <input type="checkbox"/> Pista de bowling. <input type="checkbox"/> Campo de casting. <input type="checkbox"/> Remo en banco fijo (con balsa). <input type="checkbox"/> Otros espacios singulares. Indicar:	Atributos específicos	Superficie (m²) Nº de puestos
<b>14. OBSERVACIONES</b>		


<b>Código Seguro De Verificación:</b>	TP6zbRCB6h6qmKVx8agLkw==	<b>Estado</b>	<b>Fecha y hora</b>	
<b>Firmado Por</b>	Josefa Ganformina Dorantes	Firmado	07/03/2022 10:41:03	
<b>Observaciones</b>	DILIGENCIA. Para hacer constar que este documento ha sido APROBADO INICIALMENTE por el Pleno de este Ayuntamiento, en sesión celebrada el día 23 de febrero de 2022. LA SECRETARIA ACCIDENTAL.	<b>Página</b>	1655/2041	
<b>Url De Verificación</b>	<a href="https://portal.dipusevilla.es/vfirmaAytos/code/TP6zbRCB6h6qmKVx8agLkw==">https://portal.dipusevilla.es/vfirmaAytos/code/TP6zbRCB6h6qmKVx8agLkw==</a>			

<b>JUNTA DE ANDALUCÍA</b>	<b>FORMULARIO DE DATOS PARA SU INCORPORACIÓN AL INVENTARIO ANDALUZ DE INSTALACIONES DEPORTIVAS</b>	<b>ANEXO II</b>
		Rev. 04
	<b>4. DATOS DE LOS ESPACIOS DEPORTIVOS</b>	Hoja 6 de 8

#### 4.4. ÁREAS DE ACTIVIDAD Y SUS ATRIBUTOS ESPECÍFICOS

##### 4.4.1. ÁREAS TERRESTRES

<b>1. ESCALADA</b> <input type="checkbox"/> Zona de escalada	Atributos específicos	Desnivel (altura en metros): Número de vías: <input type="checkbox"/> Señalización <input type="checkbox"/> Equipadas
<b>2. VÍAS FERRATAS</b> (recorrido por espacios rocosos con elementos de progresión) <input type="checkbox"/> Vía ferrata	Atributos específicos	Desnivel (m) <input type="checkbox"/> Señalización <input type="checkbox"/> Equipadas
<b>3. RUTA ECUESTRE</b> <input type="checkbox"/> Ruta ecuestre	Atributos específicos	Longitud (m) <input type="checkbox"/> Señalización
<b>4. CAMPO DE RECORRIDO DE TIRO Y DE CAZA</b> (cotos de caza) <input type="checkbox"/> Campo de tiro y caza	Atributos específicos	Superficie (m <sup>2</sup> )
<b>5. CAVIDADES</b> <input type="checkbox"/> Simas <input type="checkbox"/> Cuevas	Atributos específicos	Desnivel <input type="checkbox"/> Turísticas Longitud (m) <input type="checkbox"/> Mapa topográfico <input type="checkbox"/> Tramos subacuáticos
<b>6. VÍAS VERDES Y CAMINOS NATURALES</b> <input type="checkbox"/> Vía verde <input type="checkbox"/> Camino de siga <input type="checkbox"/> Otros caminos naturales (históricos, cañadas, rural, etc...)	Atributos específicos	Longitud del tramo principal (m) <input type="checkbox"/> Señalización
<b>7. SENDEROS</b> (GR, PR, locales, urbanos, etc...) <ul style="list-style-type: none"> <li><input type="checkbox"/> Gran recorrido (GR)</li> <li><input type="checkbox"/> Pequeño recorrido (PR)</li> <li><input type="checkbox"/> Sendero Local (SL)</li> <li><input type="checkbox"/> Sendero Urbano (SU)</li> </ul>	Atributos específicos	Longitud del tramo municipal (m)
<b>8. ACTIVIDAD FÍSICO-DEPORTIVA EN PLAYAS Y RÍOS</b> <input type="checkbox"/> Playas naturales <input type="checkbox"/> Playas artificiales <input type="checkbox"/> Ríos y lagos	Atributos específicos	<input type="checkbox"/> Límite de la zona de baño recomendada <input type="checkbox"/> Equipamientos para juegos deportivos <input type="checkbox"/> Zona delimitada de varada
<b>9. ITINERARIOS DE BICICLETAS DE MONTAÑA</b> <input type="checkbox"/> Itinerario de bicicleta de montaña	Atributos específicos	Longitud (m) <input type="checkbox"/> Señalización
<b>10. OTRAS ÁREAS TERRESTRES</b> <input type="checkbox"/> Otras áreas terrestres	Atributos específicos	Denominación


<b>Código Seguro De Verificación:</b>	TP6zbRCB6h6qmKVx8agLkw==	<b>Estado</b>	<b>Fecha y hora</b>	
<b>Firmado Por</b>	Josefa Ganformina Dorantes	Firmado	07/03/2022 10:41:03	
<b>Observaciones</b>	DILIGENCIA. Para hacer constar que este documento ha sido APROBADO INICIALMENTE por el Pleno de este Ayuntamiento, en sesión celebrada el día 23 de febrero de 2022. LA SECRETARIA ACCIDENTAL.	<b>Página</b>	1656/2041	
<b>Url De Verificación</b>	<a href="https://portal.dipusevilla.es/vfirmaAytos/code/TP6zbRCB6h6qmKVx8agLkw==">https://portal.dipusevilla.es/vfirmaAytos/code/TP6zbRCB6h6qmKVx8agLkw==</a>			



<b>JUNTA DE ANDALUCÍA</b>	<b>FORMULARIO DE DATOS PARA SU INCORPORACIÓN AL INVENTARIO ANDALUZ DE INSTALACIONES DEPORTIVAS</b>	<b>ANEXO II</b>
		Rev. 04
	<b>4. DATOS DE LOS ESPACIOS DEPORTIVOS</b>	Hoja 7 de 8

#### 4.4.2. ÁREAS AÉREAS

<b>1. VUELOS</b> <input type="checkbox"/> Zona de vuelo a motor <input type="checkbox"/> Zona de vuelo aerostático <input type="checkbox"/> Zona de vuelo sin motor	Atributos específicos	Coord. despegue <input type="checkbox"/> Rampa despegue Coord. aterrizaje Sup. aterrizaje (m <sup>2</sup> ) Longitud máx. (m) <input type="checkbox"/> Señalización
<b>2. PARACAIDISMO</b> <input type="checkbox"/> Zona de paracaidismo	Atributos específicos	<input type="checkbox"/> Señalización Sup. aterrizaje (m <sup>2</sup> )
<b>3. COLOMBÓDROMO</b> <input type="checkbox"/> Campo de entrenamiento	Atributos específicos	Radio (m) <input type="checkbox"/> Sistemas audiovisuales
<b>4. OTRAS ÁREAS AÉREAS</b> <input type="checkbox"/> Otras áreas aéreas	Atributos específicos	Denominación

<b>Código Seguro De Verificación:</b>	TP6zbRCB6h6qmKVx8agLkw==	<b>Estado</b>	<b>Fecha y hora</b>	
<b>Firmado Por</b>	Josefa Ganformina Dorantes	Firmado	07/03/2022 10:41:03	
<b>Observaciones</b>	DILIGENCIA. Para hacer constar que este documento ha sido APROBADO INICIALMENTE por el Pleno de este Ayuntamiento, en sesión celebrada el día 23 de febrero de 2022. LA SECRETARIA ACCIDENTAL.	<b>Página</b>	1657/2041	
<b>Url De Verificación</b>	<a href="https://portal.dipusevilla.es/vfirmaAytos/code/TP6zbRCB6h6qmKVx8agLkw==">https://portal.dipusevilla.es/vfirmaAytos/code/TP6zbRCB6h6qmKVx8agLkw==</a>			

<b>JUNTA DE ANDALUCÍA</b>	<b>FORMULARIO DE DATOS PARA SU INCORPORACIÓN AL INVENTARIO ANDALUZ DE INSTALACIONES DEPORTIVAS</b>	<b>ANEXO II</b>
		Rev. 04
	<b>4. DATOS DE LOS ESPACIOS DEPORTIVOS</b>	Hoja 8 de 8

#### 4.4.3. AREAS ACUÁTICAS

<b>1. VELA</b> <input type="checkbox"/> Zona acuática de vela	Atributos específicos	<input type="checkbox"/> Señalización
<b>2. BARRANCOS</b> <input type="checkbox"/> Itinerario en barranco	Atributos específicos	Denominación <input type="checkbox"/> Rápeles Desnivel (m) <input type="checkbox"/> Señalización Longitud (m) <input type="checkbox"/> Sifones <input type="checkbox"/> Caudal permanente de agua <input type="checkbox"/> Equipadas
<b>3. ACTIVIDADES A MOTOR</b> <input type="checkbox"/> Zona acuática de actividades a motor	Atributos específicos	<input type="checkbox"/> Señalización
<b>4. ACTIVIDAD SUBACUÁTICA</b> (se pueden desarrollar en lagos, presas, embalses, ríos y mar) <input type="checkbox"/> Zona de pesca submarina <input type="checkbox"/> Zona de inmersión <input type="checkbox"/> Otras zonas de actividades subacuáticas	Atributos específicos	<input type="checkbox"/> Señalización
<b>5. SURF</b> <input type="checkbox"/> Zona de surf	Atributos específicos	<input type="checkbox"/> Señalización
<b>6. ESQUÍ ACUÁTICO</b> <input type="checkbox"/> Zona de esquí acuático	Atributos específicos	<input type="checkbox"/> Señalización Longitud (m)
<b>7. REMO Y PIRAGÜISMO</b> <input type="checkbox"/> Remo en aguas tranquilas <input type="checkbox"/> Piragüismo en aguas tranquilas <input type="checkbox"/> Piragüismo en aguas bravas	Atributos específicos	<input type="checkbox"/> Señalización Longitud (m)
<b>8. OTRAS ÁREAS ACUÁTICAS</b> <input type="checkbox"/> Otras áreas acuáticas	Atributos específicos	Denominación

#### 4.4.4. OBSERVACIONES

--


<b>Código Seguro De Verificación:</b>	TP6zbRCB6h6qmKVx8agLkw==	<b>Estado</b>	Firmado	<b>Fecha y hora</b>	07/03/2022 10:41:03
<b>Firmado Por</b>	Josefa Ganformina Dorantes	<b>Página</b>			1658/2041
<b>Observaciones</b>	DILIGENCIA. Para hacer constar que este documento ha sido APROBADO INICIALMENTE por el Pleno de este Ayuntamiento, en sesión celebrada el día 23 de febrero de 2022. LA SECRETARIA ACCIDENTAL.				
<b>Url De Verificación</b>	<a href="https://portal.dipusevilla.es/vfirmaAytos/code/TP6zbRCB6h6qmKVx8agLkw==">https://portal.dipusevilla.es/vfirmaAytos/code/TP6zbRCB6h6qmKVx8agLkw==</a>				



<b>JUNTA DE ANDALUCÍA</b>	<b>FORMULARIO DE DATOS PARA SU INCORPORACIÓN AL INVENTARIO ANDALUZ DE INSTALACIONES DEPORTIVAS</b>	<b>ANEXO II</b>
		Rev. 04
	<b>4. DATOS DE LOS ESPACIOS DEPORTIVOS</b>	Hoja 1 de 8

**4.1. ATRIBUTOS GENERALES (a rellenar por cada espacio deportivo)**

<b>1. CLASE DE ESPACIO DEPORTIVO</b>  <b>ESPACIO CONVENCIONAL</b>		<b>2. ACTIVIDAD DEPORTIVA PRINCIPAL</b>  <b>APRENDIZAJE</b>		<b>3. OTRAS ACTIVIDADES</b>  <b>CONVIVENCIA, COMPARTIR</b>	
<b>4. CERRAMIENTO</b> <input type="checkbox"/> Espacio abierto <input type="checkbox"/> Aire libre (no dispone de cubierta) <input type="checkbox"/> Cerramiento estacional (temporadas) <input type="checkbox"/> Sólo cubierto (con abertura lateral) <input checked="" type="checkbox"/> Recinto cerrado <input checked="" type="checkbox"/> Cerrado fijo (cerramiento tradicional) <input type="checkbox"/> Cubierta móvil <input type="checkbox"/> Cerramiento textil		<b>5. ESTADO DE USO</b> <input checked="" type="checkbox"/> En uso <input checked="" type="checkbox"/> Normal <input type="checkbox"/> Estacional <input type="checkbox"/> Fuera de uso <input type="checkbox"/> En construcción <input type="checkbox"/> En remodelación <input type="checkbox"/> Fuera de uso		<b>6. ILUMINACIÓN (USO NOCTURNO)</b> <input checked="" type="checkbox"/> Permite el uso <input checked="" type="checkbox"/> Permite competición <input type="checkbox"/> Permite entrenamientos <input type="checkbox"/> No permite el uso nocturno <input type="checkbox"/> No hay iluminación <input type="checkbox"/> Es parcial o insuficiente	
<b>7. PAVIMENTO</b> (sobre el que se desarrolla la actividad deportiva) <input type="checkbox"/> Natural. <input type="checkbox"/> Madera. <input type="checkbox"/> Hierba artificial. <input type="checkbox"/> Sintéticos. <input type="checkbox"/> Metálicos. <input type="checkbox"/> Hormigones y aglomerados. <input checked="" type="checkbox"/> Baldosas y similar. Otros. Indicar nombre: Granito <input type="checkbox"/> Otros pavimentos.			<b>8. CONSERVACIÓN DEL PAVIMENTO</b> <input checked="" type="checkbox"/> Permite la práctica deportiva <input checked="" type="checkbox"/> Bueno <input type="checkbox"/> Regular <input type="checkbox"/> No permite la práctica deportiva <input type="checkbox"/> Mal estado <input type="checkbox"/> Inservible		
<b>9. AÑO CONSTRUCCIÓN</b> 2009	<b>10. AÑO REMODELACIÓN</b>	<b>11. ALTURA LIBRE</b> metros	<b>14. BAJA</b> <input type="checkbox"/> El espacio deportivo es BAJA      Fecha de baja:		
<b>12. SISTEMA DE CALEFACCIÓN</b> <input checked="" type="checkbox"/> Posee sistema de calefacción		<b>13. SISTEMA DE CLIMATIZACIÓN</b> <input checked="" type="checkbox"/> Posee sistema de climatización			
<b>15. OBSERVACIONES</b>  LA SALA SE UTILIZA COMO SALA POLIVALENTE, DONDE SE REALIZAN VARIAS ACTIVIDADES.					

<b>Código Seguro De Verificación:</b>	TP6zbRCB6h6qmKVx8agLkw==	<b>Estado</b>	<b>Fecha y hora</b>	
<b>Firmado Por</b>	Josefa Ganfornina Dorantes	Firmado	07/03/2022 10:41:03	
<b>Observaciones</b>	DILIGENCIA. Para hacer constar que este documento ha sido APROBADO INICIALMENTE por el Pleno de este Ayuntamiento, en sesión celebrada el día 23 de febrero de 2022. LA SECRETARIA ACCIDENTAL.	<b>Página</b>	1659/2041	
<b>Url De Verificación</b>	<a href="https://portal.dipusevilla.es/vfirmaAytos/code/TP6zbRCB6h6qmKVx8agLkw==">https://portal.dipusevilla.es/vfirmaAytos/code/TP6zbRCB6h6qmKVx8agLkw==</a>			

<b>JUNTA DE ANDALUCÍA</b>	<b>FORMULARIO DE DATOS PARA SU INCORPORACIÓN AL INVENTARIO ANDALUZ DE INSTALACIONES DEPORTIVAS</b>	<b>ANEXO II</b>
		Rev. 04
	<b>4. DATOS DE LOS ESPACIOS DEPORTIVOS</b>	Hoja 2 de 8

#### 4.2. ESPACIOS CONVENCIONALES Y SUS ATRIBUTOS ESPECÍFICOS


<b>1. PISTAS POLIDEPORTIVAS</b>	<input type="checkbox"/> Pista polideportiva de 400 m <sup>2</sup> hasta 800 m <sup>2</sup> de superficie. <input type="checkbox"/> Pista polideportiva de 800 m <sup>2</sup> hasta 1000 m <sup>2</sup> de superficie. <input type="checkbox"/> Pista polideportiva de 1000 m <sup>2</sup> o mayor superficie.	<b>2. PISTAS ESPECIALIZADAS Y OTRAS PISTAS</b>	<input type="checkbox"/> Pista de tenis (Sup. ≥400 m <sup>2</sup> ) <input type="checkbox"/> Pista de hielo (Sup. ≥400 m <sup>2</sup> ) <input type="checkbox"/> Pista de petanca (Sup. ≥20 m <sup>2</sup> ) <input type="checkbox"/> Otras pistas (Sup. ≥400 m <sup>2</sup> ) <input type="checkbox"/> Otras pistas (Sup. <400 m <sup>2</sup> )	Atributos específicos	Largo (m): Ancho (m): Superficie (m <sup>2</sup> ): Orientación eje longitudinal:
<b>1. PISTAS POLIDEPORTIVAS CON FRONTÓN</b>	<input type="checkbox"/> Pista polideportiva de 400 m <sup>2</sup> hasta 800 m <sup>2</sup> con frontón. <input type="checkbox"/> Pista polideportiva de 800 m <sup>2</sup> hasta 1000 m <sup>2</sup> con frontón. <input type="checkbox"/> Pista polideportiva de 800 m <sup>2</sup> o mayor superficie con frontón.	<b>2. FRONTONES Y OTRAS PISTAS DE PARED</b>	<input type="checkbox"/> Frontón (Sup. ≥200 m <sup>2</sup> ) <input type="checkbox"/> Padel (Sup. ≥150 m <sup>2</sup> ) <input type="checkbox"/> Squash (Sup. ≥50 m <sup>2</sup> ) <input type="checkbox"/> Trinquete (Sup. ≥200 m <sup>2</sup> ) <input type="checkbox"/> Otras pistas (Sup. ≥400 m <sup>2</sup> ) <input type="checkbox"/> Otras pistas (Sup. <400 m <sup>2</sup> )	Atributos específicos	Largo (m): Ancho (m): Altura pared (m): Superficie (m <sup>2</sup> ): Número de paredes: Orientación eje longitudinal:
<b>1. CAMPOS POLIDEPORTIVOS</b>	<input type="checkbox"/> Campo polideportivo de 2000 m <sup>2</sup> hasta 4000 m <sup>2</sup> de superficie. <input type="checkbox"/> Campo polideportivo de 4000 m <sup>2</sup> hasta 8000 m <sup>2</sup> de superficie. <input type="checkbox"/> Campo polideportivo de 8000 m <sup>2</sup> o mayor superficie	<b>2. CAMPOS ESPECIALIZADOS Y OTROS CAMPOS</b>	<input type="checkbox"/> Campo de fútbol (sup. mín. 4000 m <sup>2</sup> ) <input type="checkbox"/> Campo de fútbol-7 (sup. mín. 1500 m <sup>2</sup> ) <input type="checkbox"/> Campo de rugby (sup. mín. 4000 m <sup>2</sup> ) <input type="checkbox"/> Campo de hockey (sup. mín. 4000 m <sup>2</sup> ) <input type="checkbox"/> Campo de béisbol (sup. mín. 4000 m <sup>2</sup> ) <input type="checkbox"/> Campo de softbol (sup. mín. 1500 m <sup>2</sup> ) <input type="checkbox"/> Zona de lanzamiento de atletismo (campo interior pista de atletismo, mín. 2000 m <sup>2</sup> ) <input type="checkbox"/> Otros campos (sup. ≥2000 m <sup>2</sup> ) <input type="checkbox"/> Otros campos (sup. <2000 m <sup>2</sup> )	Atributos específicos	Tipo de Césped <input type="checkbox"/> Natural <input type="checkbox"/> Artificial Largo (m): Ancho (m): Superficie (m <sup>2</sup> ): Superficie regable: Orientación eje longitudinal:
<b>1. ESPACIOS LONGITUDINALES DE ATLETISMO</b>	<input type="checkbox"/> Pista de atletismo de 400 m. <input type="checkbox"/> Pista de atletismo de 300 m. <input type="checkbox"/> Pista de atletismo de 200 m. <input type="checkbox"/> Otras pistas atletismo, mín. de 100 m. <input type="checkbox"/> Recta carreras de atletismo (mín. 50m). <input type="checkbox"/> Recta de saltos: longitud, triple y pértiga (mínimo 40 m). <input type="checkbox"/> Zona de salto de altura (mínimo 40 m).	<b>2. OTROS ESPACIOS LONGITUDINALES</b>	<input type="checkbox"/> Velódromo (Sup. <200 m). <input type="checkbox"/> Patinódromo (Sup. <200 m). <input type="checkbox"/> Anillo de hielo (Sup. <200 m). <input type="checkbox"/> Otros espacios longitudinales (Sup. ≥100m).	Atributos específicos	Largo (m): Ancho (m): Superficie (m <sup>2</sup> ): Número de calles: Orientación eje longitudinal:
<b>1. VASOS DEPORTIVOS</b>	<input type="checkbox"/> Vaso deportivo de 25 m. <input type="checkbox"/> Vaso deportivo de 33 m. <input type="checkbox"/> Vaso deportivo de 50 m.	<b>2. OTROS VASOS</b>	<input type="checkbox"/> Vaso de enseñanza. <input type="checkbox"/> Vaso recreativo. <input type="checkbox"/> Vaso hidromasaje. <input type="checkbox"/> Vaso de chapoteo. <input type="checkbox"/> Otros vasos (Sup. ≥50 m <sup>2</sup> ). <input type="checkbox"/> Otros vasos (Sup. <50 m <sup>2</sup> ).	Atributos específicos	Largo (m): Ancho (m): Profundidad máxima (m): Profundidad mínima (m): Pendiente del suelo: Número de calles: Superficie (m <sup>2</sup> ): <b>Rebosadero del vaso:</b> <b>Accesibilidad al vaso:</b> Orientación eje longitudinal: <b>Pavimento recinto vasos:</b> Sistema calentamiento agua: Fuente de energía: Sistema tratamiento agua:
<b>6. SALAS</b> (recinto cerrado sin los requerimientos dimensionales de las pistas, por lo que pueden ser irregulares o incluso tener columnas, etc...)					

<b>Código Seguro De Verificación:</b>	TP6zbRCB6h6qmKVx8agLkw==	<b>Estado</b>	Fecha y hora
<b>Firmado Por</b>	Josefa Ganformina Dorantes	Firmado	07/03/2022 10:41:03
<b>Observaciones</b>	DILIGENCIA. Para hacer constar que este documento ha sido APROBADO INICIALMENTE por el Pleno de este Ayuntamiento, en sesión celebrada el día 23 de febrero de 2022. LA SECRETARÍA ACCIDENTAL.	<b>Página</b>	1660/2041
<b>Url De Verificación</b>	<a href="https://portal.dipusevilla.es/vfirmaAytos/code/TP6zbRCB6h6qmKVx8agLkw==">https://portal.dipusevilla.es/vfirmaAytos/code/TP6zbRCB6h6qmKVx8agLkw==</a>		



<b>JUNTA DE ANDALUCIA</b>	<b>FORMULARIO DE DATOS PARA SU INCORPORACIÓN AL INVENTARIO ANDALUZ DE INSTALACIONES DEPORTIVAS</b>	<b>ANEXO II</b>
		Rev. 04
	<b>4. DATOS DE LOS ESPACIOS DEPORTIVOS</b>	Hoja 3 de 8


1. SALAS POLIVALENTES	<input type="checkbox"/> Sala polivalente de 100 hasta 200 m <sup>2</sup> <input type="checkbox"/> Sala polivalente de 200 hasta 300 m <sup>2</sup> <input type="checkbox"/> Sala polivalente de 300 a mayor sup.	2. SALAS ESPECIALIZADAS Y OTRAS SALAS	<input type="checkbox"/> Sala equipada. <input type="checkbox"/> Sala de artes marciales. <input type="checkbox"/> Sala de esgrima. <input type="checkbox"/> Sala de tiro con arco. <input type="checkbox"/> Sala de tiro de precisión. <input type="checkbox"/> Sala especializada. <input checked="" type="checkbox"/> Otras salas (Sup. <50 m <sup>2</sup> ). <input type="checkbox"/> Otras salas (Sup. ≥ 50 m <sup>2</sup> ).	Atributos específicos	Largo (m): 9 Ancho (m): 5 Superficie (m <sup>2</sup> ): 45 Altura de la sala: 2.5 Orientación eje longitudinal: SURESTE
<b>7. OBSERVACIONES</b>					
LA SALA SE UTILIZA COMO SALA POLIVALENTE, DONDE SE REALIZAN VARIAS ACTIVIDADES					

<b>Código Seguro De Verificación:</b>	TP6zbRCB6h6qmKVx8agLkw==	<b>Estado</b>	<b>Fecha y hora</b>	
<b>Firmado Por</b>	Josefa Ganformina Dorantes	Firmado	07/03/2022 10:41:03	
<b>Observaciones</b>	DILIGENCIA. Para hacer constar que este documento ha sido APROBADO INICIALMENTE por el Pleno de este Ayuntamiento, en sesión celebrada el día 23 de febrero de 2022. LA SECRETARIA ACCIDENTAL.	<b>Página</b>	1661/2041	
<b>Url De Verificación</b>	<a href="https://portal.dipusevilla.es/vfirmaAytos/code/TP6zbRCB6h6qmKVx8agLkw==">https://portal.dipusevilla.es/vfirmaAytos/code/TP6zbRCB6h6qmKVx8agLkw==</a>			

<b>JUNTA DE ANDALUCÍA</b>	<b>FORMULARIO DE DATOS PARA SU INCORPORACIÓN AL INVENTARIO ANDALUZ DE INSTALACIONES DEPORTIVAS</b>	<b>ANEXO II</b>
		Rev. 04
	<b>4. DATOS DE LOS ESPACIOS DEPORTIVOS</b>	Hoja 4 de 8


#### 4.3. ESPACIOS SINGULARES Y SUS ATRIBUTOS ESPECÍFICOS

CAMPO DE JUEGO	<b>1. CAMPO DE GOLF</b> <input type="checkbox"/> Campos de golf (al menos 9 hoyos, de par 3,4 o 5). <input type="checkbox"/> Pitch and putt. <input type="checkbox"/> Campo de golf rústico. <input type="checkbox"/> Otros campos de golf.	<b>ZONA DE PRÁCTICAS</b> <input type="checkbox"/> Campo de prácticas. <input type="checkbox"/> Zona de <i>approach</i> . <input type="checkbox"/> Zona de pateo (patting-green).	Atributos específicos	Número de hoyos Longitud (m) Par del campo Superficie (m <sup>2</sup> ) Superficie Regable (m <sup>2</sup> ):
	<b>2. CIRCUITOS DE MOTOR</b> <input type="checkbox"/> Circuito de velocidad (L ≥ 2000 m) <input type="checkbox"/> Circuito de karts (L ≥ 200 m) <input type="checkbox"/> Circuito de motocross (L ≥ 500 m) <input type="checkbox"/> Otros circuitos de motor		Atributos específicos	Longitud del recorrido (m) Nº curvas derecha e izquierda: / Anchura de la pista (m) Parrilla de salida/nº pilotos /
	<b>3. CIRCUITO DE CARRERA A PIE</b> Circuito de carrera a pie. <input type="checkbox"/>		Atributos específicos	Longitud del recorrido (m) Estaciones de ejercicio.
	<b>4. CIRCUITO DE BICICLETA</b> <input type="checkbox"/> Circuito de bicicleta (circuito cerrado). <input type="checkbox"/> Carril-bici.		Atributos específicos	Longitud del tramo (m) Longitud total (m)
	<b>5. CANAL DE REMO Y PIRAGÜISMO</b> <input type="checkbox"/> Canal aguas tranquilas. <input type="checkbox"/> Canal aguas bravas.		Atributos específicos	Longitud del tramo (m) Profundidad (m) Nº calles Desnivel
	<b>6. ZONAS DE DEPORTE DE INVIERNO</b> <input type="checkbox"/> Trampolín de saltos. <input type="checkbox"/> Pista de esquí. <input type="checkbox"/> Pista de esquí de fondo. <input type="checkbox"/> Parque de snowboard. <input type="checkbox"/> Circuito de fondo y tiro. <input type="checkbox"/> Otras zonas.		Atributos específicos	Altura (m) –solo para trampolín-Desnivel <b>Dificultad –solo para esquí-</b> Longitud (m) <input type="checkbox"/> Nieve artificial Denominación pista
	<b>7. ESPACIOS DE HÍPICA</b> <input type="checkbox"/> Pista de carreras hípicas. <input type="checkbox"/> Pista de concurso. <input type="checkbox"/> Picadero. <input type="checkbox"/> Pista de ensayo. <input type="checkbox"/> Pista de saltos. <input type="checkbox"/> Campo de polo. <input type="checkbox"/> Otras pistas.		Atributos específicos	Longitud (m) Ancho (m) Superficie (m <sup>2</sup> )
	<b>8. ESTRUCTURAS ARTIFICIALES DE ESCALADA</b> Estructuras artificiales construidas para la práctica de deportes de montaña y escalada. Las zonas naturales equipadas para esta actividad se consideran áreas de actividad. <input type="checkbox"/> Muro de escalada. <input type="checkbox"/> Bulder (altura menor a 3 m).		Atributos específicos	Altura máxima (m) Superficie de escalada (m <sup>2</sup> ) <input type="checkbox"/> Presas Material
	<b>9. PISTAS DE MONOPATÍN Y PATÍN LÍNEA</b> <input type="checkbox"/> Pista monopatín y patín en línea. <input type="checkbox"/> Circuito monopatín y patín en línea. <input type="checkbox"/> Campo monopatín y patín en línea (skate park...).		Atributos específicos	Longitud –solo circuitos- <input type="checkbox"/> Estructura en U (half pipe) Superficie (m <sup>2</sup> )
	<b>10. PISTAS DE MODELISMO</b> <input type="checkbox"/> Circuito de automodelismo. <input type="checkbox"/> Campo de aeromodelismo. <input type="checkbox"/> Otras zonas de modalismo.		Atributos específicos	Longitud (m) Diámetro (si es circular): (m) Ancho (m)

<b>Código Seguro De Verificación:</b>	TP6zbRCB6h6qmKVx8agLkw==	<b>Estado</b>	<b>Fecha y hora</b>	
<b>Firmado Por</b>	Josefa Ganfornina Dorantes	Firmado	07/03/2022 10:41:03	
<b>Observaciones</b>	DILIGENCIA. Para hacer constar que este documento ha sido APROBADO INICIALMENTE por el Pleno de este Ayuntamiento, en sesión celebrada el día 23 de febrero de 2022. LA SECRETARÍA ACCIDENTAL.	<b>Página</b>	1662/2041	
<b>Url De Verificación</b>	<a href="https://portal.dipusevilla.es/vfirmaAytos/code/TP6zbRCB6h6qmKVx8agLkw==">https://portal.dipusevilla.es/vfirmaAytos/code/TP6zbRCB6h6qmKVx8agLkw==</a>			

<b>JUNTA DE ANDALUCÍA</b>	<b>FORMULARIO DE DATOS PARA SU INCORPORACIÓN AL INVENTARIO ANDALUZ DE INSTALACIONES DEPORTIVAS</b>	<b>ANEXO II</b>
		Rev. 04
	<b>4. DATOS DE LOS ESPACIOS DEPORTIVOS</b>	Hoja 5 de 8

<b>11. CAMPOS DE TIRO</b> <input type="checkbox"/> Campo de tiro vuelo. <input type="checkbox"/> Campo de tiro de precisión. <input type="checkbox"/> Campo de tiro al plato. <input type="checkbox"/> Campo de tiro con arco. <input type="checkbox"/> Otros campos de tiro.	Atributos específicos	Longitud (m) Superficie (m²) Nº de puestos
<b>12. ZONAS DE JUEGOS POPULARES O/Y TRADICIONALES</b> <input type="checkbox"/> Pista calva. <input type="checkbox"/> Pista de tanga. <input type="checkbox"/> Pista de lanzamiento de barra castellana. <input type="checkbox"/> Pista de lanzamiento de barra aragonesa. <input type="checkbox"/> Corro de lucha. <input type="checkbox"/> Carril de Bolos Huertanos. <input type="checkbox"/> Campo de bolos Cartagenero. <input type="checkbox"/> Bolera. <input type="checkbox"/> Campo de billar romano. <input type="checkbox"/> Campo de llave (chave). <input checked="" type="checkbox"/> Otras zonas de juegos populares. Indicar: BILLAR	Atributos específicos	Largo (m) 14 Ancho (m) 9 Superficie (m²) 126 Diámetro (en el caso de que sean circulares) (m)
<b>13. OTROS ESPACIOS SINGULARES</b> <input type="checkbox"/> Campo de minigolf. <input type="checkbox"/> Pista de bowling. <input type="checkbox"/> Campo de casting. <input type="checkbox"/> Remo en banco fijo (con balsa). <input type="checkbox"/> Otros espacios singulares. Indicar:	Atributos específicos	Superficie (m²) Nº de puestos
<b>14. OBSERVACIONES</b>		


<b>Código Seguro De Verificación:</b>	TP6zbRCB6h6qmKVx8agLkw==	<b>Estado</b>	<b>Fecha y hora</b>	
<b>Firmado Por</b>	Josefa Ganformina Dorantes	Firmado	07/03/2022 10:41:03	
<b>Observaciones</b>	DILIGENCIA. Para hacer constar que este documento ha sido APROBADO INICIALMENTE por el Pleno de este Ayuntamiento, en sesión celebrada el día 23 de febrero de 2022. LA SECRETARIA ACCIDENTAL.	<b>Página</b>	1663/2041	
<b>Url De Verificación</b>	<a href="https://portal.dipusevilla.es/vfirmaAytos/code/TP6zbRCB6h6qmKVx8agLkw==">https://portal.dipusevilla.es/vfirmaAytos/code/TP6zbRCB6h6qmKVx8agLkw==</a>			

<b>JUNTA DE ANDALUCÍA</b>	<b>FORMULARIO DE DATOS PARA SU INCORPORACIÓN AL INVENTARIO ANDALUZ DE INSTALACIONES DEPORTIVAS</b>	<b>ANEXO II</b>
		Rev. 04
	<b>4. DATOS DE LOS ESPACIOS DEPORTIVOS</b>	Hoja 6 de 8

#### 4.4. ÁREAS DE ACTIVIDAD Y SUS ATRIBUTOS ESPECÍFICOS

##### 4.4.1. ÁREAS TERRESTRES

<b>1. ESCALADA</b> <input type="checkbox"/> Zona de escalada	Atributos específicos	Desnivel (altura en metros): Número de vías: <input type="checkbox"/> Señalización <input type="checkbox"/> Equipadas
<b>2. VÍAS FERRATAS</b> (recorrido por espacios rocosos con elementos de progresión) <input type="checkbox"/> Vía ferrata	Atributos específicos	Desnivel (m) <input type="checkbox"/> Señalización <input type="checkbox"/> Equipadas
<b>3. RUTA ECUESTRE</b> <input type="checkbox"/> Ruta ecuestre	Atributos específicos	Longitud (m) <input type="checkbox"/> Señalización
<b>4. CAMPO DE RECORRIDO DE TIRO Y DE CAZA</b> (cotos de caza) <input type="checkbox"/> Campo de tiro y caza	Atributos específicos	Superficie (m <sup>2</sup> )
<b>5. CAVIDADES</b> <input type="checkbox"/> Simas <input type="checkbox"/> Cuevas	Atributos específicos	Desnivel <input type="checkbox"/> Turísticas Longitud (m) <input type="checkbox"/> Mapa topográfico <input type="checkbox"/> Tramos subacuáticos
<b>6. VÍAS VERDES Y CAMINOS NATURALES</b> <input type="checkbox"/> Vía verde <input type="checkbox"/> Camino de siga <input type="checkbox"/> Otros caminos naturales (históricos, cañadas, rural, etc...)	Atributos específicos	Longitud del tramo principal (m) <input type="checkbox"/> Señalización
<b>7. SENDEROS</b> (GR, PR, locales, urbanos, etc...) <input type="checkbox"/> Gran recorrido (GR) <input type="checkbox"/> Pequeño recorrido (PR) <input type="checkbox"/> Sendero Local (SL) <input type="checkbox"/> Sendero Urbano (SU)	Atributos específicos	Longitud del tramo municipal (m)
<b>8. ACTIVIDAD FÍSICO-DEPORTIVA EN PLAYAS Y RÍOS</b> <input type="checkbox"/> Playas naturales <input type="checkbox"/> Playas artificiales <input type="checkbox"/> Ríos y lagos	Atributos específicos	<input type="checkbox"/> Límite de la zona de baño recomendada <input type="checkbox"/> Equipamientos para juegos deportivos <input type="checkbox"/> Zona delimitada de varada
<b>9. ITINERARIOS DE BICICLETAS DE MONTAÑA</b> <input type="checkbox"/> Itinerario de bicicleta de montaña	Atributos específicos	Longitud (m) <input type="checkbox"/> Señalización
<b>10. OTRAS ÁREAS TERRESTRES</b> <input type="checkbox"/> Otras áreas terrestres	Atributos específicos	Denominación


<b>Código Seguro De Verificación:</b>	TP6zbRCB6h6qmKVx8agLkw==	<b>Estado</b>	<b>Fecha y hora</b>	
<b>Firmado Por</b>	Josefa Ganformina Dorantes	Firmado	07/03/2022 10:41:03	
<b>Observaciones</b>	DILIGENCIA. Para hacer constar que este documento ha sido APROBADO INICIALMENTE por el Pleno de este Ayuntamiento, en sesión celebrada el día 23 de febrero de 2022. LA SECRETARÍA ACCIDENTAL.	<b>Página</b>	1664/2041	
<b>Url De Verificación</b>	<a href="https://portal.dipusevilla.es/vfirmaAytos/code/TP6zbRCB6h6qmKVx8agLkw==">https://portal.dipusevilla.es/vfirmaAytos/code/TP6zbRCB6h6qmKVx8agLkw==</a>			



<b>JUNTA DE ANDALUCÍA</b>	<b>FORMULARIO DE DATOS PARA SU INCORPORACIÓN AL INVENTARIO ANDALUZ DE INSTALACIONES DEPORTIVAS</b>	<b>ANEXO II</b>
		Rev. 04
	<b>4. DATOS DE LOS ESPACIOS DEPORTIVOS</b>	Hoja 7 de 8

#### 4.4.2. ÁREAS AÉREAS

<b>1. VUELOS</b> <input type="checkbox"/> Zona de vuelo a motor <input type="checkbox"/> Zona de vuelo aerostático <input type="checkbox"/> Zona de vuelo sin motor	Atributos específicos	Coord. despegue <input type="checkbox"/> Rampa despegue Coord. aterrizaje Sup. aterrizaje (m <sup>2</sup> ) Longitud máx. (m) <input type="checkbox"/> Señalización
<b>2. PARACAIDISMO</b> <input type="checkbox"/> Zona de paracaidismo	Atributos específicos	<input type="checkbox"/> Señalización Sup. aterrizaje (m <sup>2</sup> )
<b>3. COLOMBÓDROMO</b> <input type="checkbox"/> Campo de entrenamiento	Atributos específicos	Radio (m) <input type="checkbox"/> Sistemas audiovisuales
<b>4. OTRAS ÁREAS AÉREAS</b> <input type="checkbox"/> Otras áreas aéreas	Atributos específicos	Denominación

<b>Código Seguro De Verificación:</b>	TP6zbRCB6h6qmKVx8agLkw==	<b>Estado</b>	<b>Fecha y hora</b>	
<b>Firmado Por</b>	Josefa Ganformina Dorantes	Firmado	07/03/2022 10:41:03	
<b>Observaciones</b>	DILIGENCIA. Para hacer constar que este documento ha sido APROBADO INICIALMENTE por el Pleno de este Ayuntamiento, en sesión celebrada el día 23 de febrero de 2022. LA SECRETARIA ACCIDENTAL.	<b>Página</b>	1665/2041	
<b>Url De Verificación</b>	<a href="https://portal.dipusevilla.es/vfirmaAytos/code/TP6zbRCB6h6qmKVx8agLkw==">https://portal.dipusevilla.es/vfirmaAytos/code/TP6zbRCB6h6qmKVx8agLkw==</a>			

<b>JUNTA DE ANDALUCÍA</b>	<b>FORMULARIO DE DATOS PARA SU INCORPORACIÓN AL INVENTARIO ANDALUZ DE INSTALACIONES DEPORTIVAS</b>	<b>ANEXO II</b>
		Rev. 04
	<b>4. DATOS DE LOS ESPACIOS DEPORTIVOS</b>	Hoja 8 de 8

#### 4.4.3. AREAS ACUÁTICAS

<b>1. VELA</b> <input type="checkbox"/> Zona acuática de vela	Atributos específicos	<input type="checkbox"/> Señalización
<b>2. BARRANCOS</b> <input type="checkbox"/> Itinerario en barranco	Atributos específicos	Denominación <input type="checkbox"/> Rápeles Desnivel (m) <input type="checkbox"/> Señalización Longitud (m) <input type="checkbox"/> Sifones <input type="checkbox"/> Caudal permanente de agua <input type="checkbox"/> Equipadas
<b>3. ACTIVIDADES A MOTOR</b> <input type="checkbox"/> Zona acuática de actividades a motor	Atributos específicos	<input type="checkbox"/> Señalización
<b>4. ACTIVIDAD SUBACUÁTICA</b> (se pueden desarrollar en lagos, presas, embalses, ríos y mar) <input type="checkbox"/> Zona de pesca submarina <input type="checkbox"/> Zona de inmersión <input type="checkbox"/> Otras zonas de actividades subacuáticas	Atributos específicos	<input type="checkbox"/> Señalización
<b>5. SURF</b> <input type="checkbox"/> Zona de surf	Atributos específicos	<input type="checkbox"/> Señalización
<b>6. ESQUÍ ACUÁTICO</b> <input type="checkbox"/> Zona de esquí acuático	Atributos específicos	<input type="checkbox"/> Señalización Longitud (m)
<b>7. REMO Y PIRAGÜISMO</b> <input type="checkbox"/> Remo en aguas tranquilas <input type="checkbox"/> Piragüismo en aguas tranquilas <input type="checkbox"/> Piragüismo en aguas bravas	Atributos específicos	<input type="checkbox"/> Señalización Longitud (m)
<b>8. OTRAS ÁREAS ACUÁTICAS</b> <input type="checkbox"/> Otras áreas acuáticas	Atributos específicos	Denominación

#### 4.4.4. OBSERVACIONES

--

<b>Código Seguro De Verificación:</b>	TP6zbRCB6h6qmKVx8agLkw==	<b>Estado</b>	Fecha y hora
<b>Firmado Por</b>	Josefa Ganformina Dorantes	Firmado	07/03/2022 10:41:03
<b>Observaciones</b>	DILIGENCIA. Para hacer constar que este documento ha sido APROBADO INICIALMENTE por el Pleno de este Ayuntamiento, en sesión celebrada el día 23 de febrero de 2022. LA SECRETARIA ACCIDENTAL.	<b>Página</b>	1666/2041
<b>Url De Verificación</b>	<a href="https://portal.dipusevilla.es/vfirmaAytos/code/TP6zbRCB6h6qmKVx8agLkw==">https://portal.dipusevilla.es/vfirmaAytos/code/TP6zbRCB6h6qmKVx8agLkw==</a>		



<b>JUNTA DE ANDALUCÍA</b>	<b>FORMULARIO DE DATOS PARA SU INCORPORACIÓN AL INVENTARIO ANDALUZ DE INSTALACIONES DEPORTIVAS</b>	<b>ANEXO III</b>
		Rev. 04
	<b>5. DATOS ESPACIOS COMPLEMENTARIOS</b>	Hoja 1 de 4

## 5.1. TIPOLOGÍA DE LOS ESPACIOS COMPLEMENTARIOS Y SUS ATRIBUTOS ESPECÍFICOS

### 5.1.1. ESPACIOS COMPLEMENTARIOS GENÉRICOS

<input checked="" type="checkbox"/> <b>1. VESTUARIOS</b>			
5.1.1.1. Atributos generales	Asociado al espacio/s deportivo/s: SALA POLIVALENTE <input checked="" type="checkbox"/> Compartido con otras instalaciones <b>Estado de uso:</b> En uso - NORMAL <b>Conservación:</b> Permite el uso - BUENO Año de construcción: 2009 Año de remodelación: <input type="checkbox"/> El espacio complementario es BAJA Fecha de baja: Motivo:	5.1.1.2. Atributos específicos	<input checked="" type="checkbox"/> Colectivo <input type="checkbox"/> Adaptado normas accesibilidad Nº salas cambio de ropa Nº armarios de equipo Nº de urinarios Nº cabinas individuales Nº de duchas Nº de inodoros Nº taquillas guardarropa Nº de lavabos Superficie m2
		5.1.1.2. Atributos específicos	<input type="checkbox"/> Individual <input type="checkbox"/> Adaptado normas accesibilidad <input type="checkbox"/> Ducha <input type="checkbox"/> Inodoro <input type="checkbox"/> Lavabo
<input checked="" type="checkbox"/> <b>2. ASEOS PÚBLICOS</b>			
5.1.1.1. Atributos generales	Asociado al espacio/s deportivo/s: SALA POLIVALENTE <input checked="" type="checkbox"/> Compartido con otras instalaciones <b>Estado de uso:</b> En uso - NORMAL <b>Conservación:</b> Permite el uso - BUENO Año de construcción: 2009 Año de remodelación: <input type="checkbox"/> El espacio complementario es BAJA Fecha de baja: Motivo:	5.1.1.2. Atributos específicos	<b>Personas usuarias:</b> COMÚN <input type="checkbox"/> Adaptado normas accesibilidad Nº de lavabos 2 Nº de urinarios 1 Nº de inodoros 2
<input checked="" type="checkbox"/> <b>3. ALMACÉN DEPORTIVO</b> (Sólo los que se usen exclusivamente para guardar material deportivo)			
5.1.1.1. Atributos generales	Asociado al espacio/s deportivo/s: SALA POLIVALENTE <input checked="" type="checkbox"/> Compartido con otras instalaciones <b>Estado de uso:</b> En uso - NORMAL <b>Conservación:</b> Permite el uso - BUENO Año de construcción: 2009 Año de remodelación: <input type="checkbox"/> El espacio complementario es BAJA Fecha de baja: Motivo:	5.1.1.2. Atributos específicos	Altura 2.5 Superficie (m <sup>2</sup> ) 8 <input checked="" type="checkbox"/> Dispone de puerta directa al espacio deportivo
<input type="checkbox"/> <b>4. GRADAS</b>			
5.1.1.1. Atributos generales	Asociado al espacio/s deportivo/s: <input type="checkbox"/> Compartido con otras instalaciones <b>Estado de uso:</b> <b>Conservación:</b> Año de construcción: Año de remodelación: <input type="checkbox"/> El espacio complementario es BAJA Fecha de baja: Motivo:	5.1.1.2. Atributos específicos	<b>Tipo</b> <b>Cubierta</b> Nº plazas de pie Nº plazas sentado <input type="checkbox"/> Plazas reservadas y accesibles para personas discapacitadas
<b>5.1.1.3. OBSERVACIONES</b>			
LOS VESTUARIOS Y ASEOS SE COMPARTEN CON LA SALA BILLAR			


<b>Código Seguro De Verificación:</b>	TP6zbRCB6h6qmKVx8agLkw==	<b>Estado</b>	<b>Fecha y hora</b>
<b>Firmado Por</b>	Josefa Ganformina Dorantes	Firmado	07/03/2022 10:41:03
<b>Observaciones</b>	DILIGENCIA. Para hacer constar que este documento ha sido APROBADO INICIALMENTE por el Pleno de este Ayuntamiento, en sesión celebrada el día 23 de febrero de 2022. LA SECRETARIA ACCIDENTAL.	<b>Página</b>	1667/2041
<b>Url De Verificación</b>	<a href="https://portal.dipusevilla.es/vfirmaAytos/code/TP6zbRCB6h6qmKVx8agLkw==">https://portal.dipusevilla.es/vfirmaAytos/code/TP6zbRCB6h6qmKVx8agLkw==</a>		



<b>JUNTA DE ANDALUCIA</b>	<b>FORMULARIO DE DATOS PARA SU INCORPORACIÓN AL INVENTARIO ANDALUZ DE INSTALACIONES DEPORTIVAS</b>	<b>ANEXO III</b>
		Rev. 04
	<b>5. DATOS ESPACIOS COMPLEMENTARIOS</b>	Hoja 2 de 4

**5.1.2. ESPACIOS COMPLEMENTARIOS ESPECÍFICOS**

<input type="checkbox"/> <b>1. REMONTE</b> (cable esquí / tele sillas – tele cabinas)		5.1.2.1. Atributos generales	Asociado al espacio/s deportivo/s:  <input type="checkbox"/> Compartido con otras instalaciones <b>Estado de uso:</b> <b>Conservación:</b> Año de construcción: Año de remodelación:  <input type="checkbox"/> El espacio complementario es BAJA Fecha de baja: Motivo:	5.1.2.2. Atributos específicos	Longitud (m) Desnivel (m) Capacidad (deportistas/hora) Denominación
<input type="checkbox"/> <b>2. ZONA DE VARADA EN PLAYA</b>		5.1.2.1. Atributos generales	Asociado al espacio/s deportivo/s:  <input type="checkbox"/> Compartido con otras instalaciones <b>Estado de uso:</b> <b>Conservación:</b> Año de construcción: Año de remodelación:  <input type="checkbox"/> El espacio complementario es BAJA Fecha de baja: Motivo:	5.1.2.2. Atributos específicos	Superficie (m <sup>2</sup> ) <b>Pasillo de acceso</b> Denominación
<input type="checkbox"/> <b>3. AERÓDROMOS</b>		5.1.2.1. Atributos generales	Asociado al espacio/s deportivo/s:  <input type="checkbox"/> Compartido con otras instalaciones <b>Estado de uso:</b> <b>Conservación:</b> Año de construcción: Año de remodelación:  <input type="checkbox"/> El espacio complementario es BAJA Fecha de baja: Motivo:	5.1.2.2. Atributos específicos	Nº pistas Longitud pista principal (m) Anchura pista principal (m) <input type="checkbox"/> Taller Nº hangares Pavimento pista principal <input type="checkbox"/> Torre de control <input type="checkbox"/> Depósito de combustible
<input type="checkbox"/> <b>4. ESPACIOS COMPLEMENTARIOS DE HÍPCA</b> <input type="checkbox"/> Caballerizas <input type="checkbox"/> Pista de doma <input type="checkbox"/> Caminaderos		5.1.2.1. Atributos generales	Asociado al espacio/s deportivo/s:  <input type="checkbox"/> Compartido con otras instalaciones <b>Estado de uso:</b> <b>Conservación:</b> Año de construcción: Año de remodelación:  <input type="checkbox"/> El espacio complementario es BAJA Fecha de baja: Motivo:	5.1.2.2. Atributos específicos (si posee más de un tipo, separar los atributos con un guión)	Nº plazas Longitud (m) Anchura (m) Diámetro (m) en caso circular Superficie (m <sup>2</sup> )
<input type="checkbox"/> <b>5. PUERTOS E INSTALACIONES NÁUTICAS</b>					

<b>Código Seguro De Verificación:</b>	TP6zbRCB6h6qmKVx8agLkw==	<b>Estado</b>	<b>Fecha y hora</b>	
<b>Firmado Por</b>	Josefa Ganfornina Dorantes	Firmado	07/03/2022 10:41:03	
<b>Observaciones</b>	DILIGENCIA. Para hacer constar que este documento ha sido APROBADO INICIALMENTE por el Pleno de este Ayuntamiento, en sesión celebrada el día 23 de febrero de 2022. LA SECRETARIA ACCIDENTAL.	<b>Página</b>	1668/2041	
<b>Url De Verificación</b>	<a href="https://portal.dipusevilla.es/vfirmaAytos/code/TP6zbRCB6h6qmKVx8agLkw==">https://portal.dipusevilla.es/vfirmaAytos/code/TP6zbRCB6h6qmKVx8agLkw==</a>			

<b>JUNTA DE ANDALUCÍA</b>	<b>FORMULARIO DE DATOS PARA SU INCORPORACIÓN AL INVENTARIO ANDALUZ DE INSTALACIONES DEPORTIVAS</b>	<b>ANEXO III</b>
		Rev. 04
	<b>5. DATOS ESPACIOS COMPLEMENTARIOS</b>	Hoja 3 de 4

ESPACIO COMPLEMENTARIO	<input type="checkbox"/> Puerto deportivo <input type="checkbox"/> Dársena deportiva <input type="checkbox"/> Marina. puerto interior <input type="checkbox"/> Embarcadero	5.1.2.1. Atributos generales	Asociado al espacio/s deportivo/s:  <input type="checkbox"/> Compartido con otras instalaciones <b>Estado de uso:</b> <b>Conservación:</b> Año de construcción: Año de remodelación:  <input type="checkbox"/> El espacio complementario es BAJA Fecha de baja: Motivo:	5.1.2.2. Atributos específicos	Nº amarres <input type="checkbox"/> Agua potable <input type="checkbox"/> Electricidad <input type="checkbox"/> Gasolinera <input type="checkbox"/> Dique seco Calado de la bocana <input type="checkbox"/> Varadero <input type="checkbox"/> Elevador <input type="checkbox"/> Rampa <input type="checkbox"/> Pantalán
------------------------	---	------------------------------	---	--------------------------------	--

<b>Código Seguro De Verificación:</b>	TP6zbRCB6h6qmKVx8agLkw==	<b>Estado</b>	<b>Fecha y hora</b>
<b>Firmado Por</b>	Josefa Ganformina Dorantes	Firmado	07/03/2022 10:41:03
<b>Observaciones</b>	DILIGENCIA. Para hacer constar que este documento ha sido APROBADO INICIALMENTE por el Pleno de este Ayuntamiento, en sesión celebrada el día 23 de febrero de 2022. LA SECRETARIA ACCIDENTAL.	<b>Página</b>	1669/2041
<b>Url De Verificación</b>	<a href="https://portal.dipusevilla.es/vfirmaAytos/code/TP6zbRCB6h6qmKVx8agLkw==">https://portal.dipusevilla.es/vfirmaAytos/code/TP6zbRCB6h6qmKVx8agLkw==</a>		



<b>JUNTA DE ANDALUCÍA</b>	<b>FORMULARIO DE DATOS PARA SU INCORPORACIÓN AL INVENTARIO ANDALUZ DE INSTALACIONES DEPORTIVAS</b>	<b>ANEXO III</b>
		Rev. 04
	<b>5. DATOS ESPACIOS COMPLEMENTARIOS</b>	Hoja 4 de 4

<input type="checkbox"/> <b>6. ESPACIOS COMPLEMENTARIOS DE ZONAS DE REMO Y PIRAGÜISMO</b>			Asociado al espacio/s deportivo/s: <input type="checkbox"/> Compartido con otras instalaciones <b>Estado de uso:</b> <b>Conservación:</b> Año de construcción: Año de remodelación:  <input type="checkbox"/> El espacio complementario es BAJA Fecha de baja: Motivo:	5.1.1. Atributos generales          5.1.2.2. Atributos específicos	<input type="checkbox"/> Pantalanes <input type="checkbox"/> Torre de jueces <input type="checkbox"/> Hangar de canoas y/o piraguas <input type="checkbox"/> Muelles
<input type="checkbox"/> <b>7. REFUGIOS DE MONTAÑA</b>	Nombre oficial	5.1.1. Atributos generales	Asociado al espacio/s deportivo/s: <input type="checkbox"/> Compartido con otras instalaciones <b>Estado de uso:</b> <b>Conservación:</b> Año de construcción: Año de remodelación:  <input type="checkbox"/> El espacio complementario es BAJA Fecha de baja: Motivo:	5.1.2.2. Atributos específicos	Cota de altura (m) <input type="checkbox"/> Zona de vivac Nº plazas <input type="checkbox"/> Cocina <input type="checkbox"/> Guarda Periodo de apertura
<input type="checkbox"/> <b>8. ESPACIOS COMPLEMENTARIOS DE ZONAS DE CIRCUITOS A MOTOR</b>	<input type="checkbox"/> Boxes <input type="checkbox"/> Torre de control <input type="checkbox"/> Paddock <input type="checkbox"/> Guardería karts <input type="checkbox"/> Aparcamiento de personal de servicio	5.1.1. Atributos generales	Asociado al espacio/s deportivo/s: <input type="checkbox"/> Compartido con otras instalaciones <b>Estado de uso:</b> <b>Conservación:</b> Año de construcción: Año de remodelación:  <input type="checkbox"/> El espacio complementario es BAJA Fecha de baja: Motivo:	5.1.2.2. Atributos específicos	Nº plazas Superficie (m²) <input type="checkbox"/> Electricidad <input type="checkbox"/> Agua potable <input type="checkbox"/> Gasolinera
<input type="checkbox"/> <b>9. PALOMAR</b>		5.1.1. Atributos generales	Asociado al espacio/s deportivo/s: <input type="checkbox"/> Compartido con otras instalaciones <b>Estado de uso:</b> <b>Conservación:</b> Año de construcción: Año de remodelación:  <input type="checkbox"/> El espacio complementario es BAJA Fecha de baja: Motivo:	5.1.2.2. Atributos específicos	Volumen (m³) Nº palomas/m³
<input type="checkbox"/> <b>10. OTROS ESPACIOS COMPLEMENTARIOS</b>	Denominación			5.1.2.2. Atributos específicos	
<b>5.1.2.3. OBSERVACIONES</b>					

<b>Código Seguro De Verificación:</b>	TP6zbRCB6h6qmKVx8agLkw==	<b>Estado</b>	<b>Fecha y hora</b>
<b>Firmado Por</b>	Josefa Ganformina Dorantes	Firmado	07/03/2022 10:41:03
<b>Observaciones</b>	DILIGENCIA. Para hacer constar que este documento ha sido APROBADO INICIALMENTE por el Pleno de este Ayuntamiento, en sesión celebrada el día 23 de febrero de 2022. LA SECRETARIA ACCIDENTAL.	<b>Página</b>	1670/2041
<b>Url De Verificación</b>	<a href="https://portal.dipusevilla.es/vfirmaAytos/code/TP6zbRCB6h6qmKVx8agLkw==">https://portal.dipusevilla.es/vfirmaAytos/code/TP6zbRCB6h6qmKVx8agLkw==</a>		




## PLAN LOCAL DE INSTALACIONES Y EQUIPAMIENTOS DEPORTIVOS DE LEBRIJA

# ANEXOS

### F.-CENTRO PRIVADOS GIMNASIO ATENAS TRAINING CENTER



<b>Código Seguro De Verificación:</b>	TP6zbRCB6h6qmKVx8agLkw==	<b>Estado</b>	<b>Fecha y hora</b>	
<b>Firmado Por</b>	Josefa Ganformina Dorantes	Firmado	07/03/2022 10:41:03	
<b>Observaciones</b>	DILIGENCIA. Para hacer constar que este documento ha sido APROBADO INICIALMENTE por el Pleno de este Ayuntamiento, en sesión celebrada el día 23 de febrero de 2022. LA SECRETARIA ACCIDENTAL.	<b>Página</b>	1671/2041	
<b>Url De Verificación</b>	<a href="https://portal.dipusevilla.es/vfirmaAytos/code/TP6zbRCB6h6qmKVx8agLkw==">https://portal.dipusevilla.es/vfirmaAytos/code/TP6zbRCB6h6qmKVx8agLkw==</a>			

<b>JUNTA DE ANDALUCÍA</b>	<b>FORMULARIO DE DATOS PARA SU INCORPORACIÓN AL INVENTARIO ANDALUZ DE INSTALACIONES DEPORTIVAS</b>	<b>ANEXO I</b>
		Rev. 04
	<b>3. DATOS GENERALES DE LA INSTALACIÓN</b>	Hoja 1 de 3

**3.1. ATRIBUTOS GENERALES**


<b>1. CÓDIGO</b> (A rellenar por Admón.)		<b>2. NOMBRE OFICIAL DE LA INSTALACIÓN</b>  ANTENAS TRAINING CENTER		<b>ESPACIOS DEPORTIVOS Y COMPL.</b> Nº de espacios deportivos: 1 Nº de esp. complementarios: 2	
<b>2. NOMBRE COMÚN O POR LA QUE ES CONOCIDA</b> GIMNASIO ATENAS			<b>3. COMPLEJO POLIDEPORTIVO</b> <input type="checkbox"/> Esta instalación forma parte de un complejo deportivo Nombre del complejo:		
<b>4. DIRECCIÓN</b>					
<b>TIPO VÍA</b> Avenida		<b>NOMBRE VÍA</b> <b>ATENAS</b>		<b>NUMERO</b> <b>99</b>	<b>CALIFICADOR DE NÚMERO</b>
				<b>CÓDIGO POSTAL</b> <b>41740</b>	
<b>KILÓMETRO EN LA</b>		<b>COMPLEMENTO DE DOMICILIO:</b> Urbanización, residencial,		<b>ENTIDAD DE POBLACIÓN</b>	
<b>5. PROVINCIA</b> SEVILLA		<b>6. MUNICIPIO</b> L E B R I J A		<b>7. ZONA DEPORTIVA</b>	
<b>8. AGRUPACIÓN TERRITORIAL</b> E-7 BAJO GUADALQUIVIR DE SEVILLA		<b>9. NÚCLEO DE POBLACIÓN</b> 27432		<b>10. DISTRITO MUNICIPAL</b> SEVILLA	<b>11. BARRIO</b>
<b>12. EMPLAZAMIENTO EN ESPACIO NATURAL PROTEGIDO</b> <input type="checkbox"/> SI <input checked="" type="checkbox"/> NO Indicar:			<b>13. LICENCIA DE ACTIVIDAD</b> <input checked="" type="checkbox"/> SI <input type="checkbox"/> NO		
<b>15. LA INSTALACIÓN REUTILIZA O ADAPTA UNA INSTALACIÓN PREVIA</b> <input checked="" type="checkbox"/> SI <input type="checkbox"/> NO Indicar: CENTRO ELECTROESTIMULACIÓN			<b>14. INSTALACIÓN INTEGRADA EN EDIFICIO MULTIFUNCIONAL</b> <input type="checkbox"/> SI <input checked="" type="checkbox"/> NO Indicar:		
<b>16. OTROS DATOS</b>					
<b>TELEFONO FIJO</b>		<b>TELEFONO MOVIL</b> 655-76-65-55	<b>FAX</b>	<b>WEB</b>	<b>E-MAIL</b> atenastrainingcenter@gmail.com
<b>17. COORDENADAS UTM (ETRS89)</b>			<b>18. COORDENADAS GEOGRÁFICAS</b>		
<b>X</b> 760188.14	<b>Y</b> 4089035.751	<b>Z</b> 21	<b>HUSO</b> 29 Y 30	<b>LONGITUD</b> <u>6° 4' 54.94989"</u>	<b>LATITUD</b> <u>36° 55' 20.72840"</u> <b>N</b>
<b>19. INSTALACIÓN PLURIMUNICIPAL</b> <input type="checkbox"/>		<b>NO PUBLICAR EN INTERNET</b> <input type="checkbox"/>		<b>20. AÑO INICIO ACTIV.</b> 1.979	<b>21. BAJA</b> <input type="checkbox"/> La instalación es Fecha baja: Moti
<b>22. CENTRO EDUCACIÓN</b> <input type="checkbox"/> Pertenece a Centro Educativo Tipo de Centro Educativo: Nivel de Enseñanza:		<b>23. NIVEL DE DOTACIÓN</b> <input type="checkbox"/> Red Básica <input checked="" type="checkbox"/> Red Complementaria <input type="checkbox"/> Red Especial		<b>24. SITUACIÓN INSTALACIÓN</b> <input checked="" type="checkbox"/> Urbana <input type="checkbox"/> Periférica <input type="checkbox"/> No Urbana	
<b>25. ACCESIBILIDAD/SUPRESION DE BARRERAS ARQUITECTÓNICAS</b>					
<b>Persona Usuaría Deportista</b> <input type="checkbox"/> Permite circulación exterior <input checked="" type="checkbox"/> Permite la circulación interior <input checked="" type="checkbox"/> Tiene vestuarios adaptados (al menos uno) <input checked="" type="checkbox"/> Tiene aseos adaptados (al menos uno)		<b>Persona Usuaría Espectadora</b> <input type="checkbox"/> Permite circulación exterior <input checked="" type="checkbox"/> Permite la circulación interior <input checked="" type="checkbox"/> Tiene aseos adaptados (al menos uno)		<input checked="" type="checkbox"/> La Instalación ha sido concebida como <input type="checkbox"/> La instalación se ha adaptado mediante	
<b>26. RÉGIMEN DE ACCESO</b> <input type="checkbox"/> Libre gratuito <input type="checkbox"/> Libre pagando entrada <input checked="" type="checkbox"/> Libre pagando cuota periódica de abono o socio		<input type="checkbox"/> Restringido a alumnos <input type="checkbox"/> Restringido a residentes <input checked="" type="checkbox"/> Restringido a trabajadores o		<b>27. USUARIOS</b> <input type="checkbox"/> Escolares <input type="checkbox"/> Deportistas de competición <input checked="" type="checkbox"/> Deportistas en general	
<b>28. EFICIENCIA ENERGÉTICA</b>					
<b>DISEÑO</b> <input type="checkbox"/> Bioclimático <input type="checkbox"/> Ecoeficiente		<b>TRATAMIENTO DE RESIDUOS</b> <input type="checkbox"/> Previo a la recogida <input checked="" type="checkbox"/> Separación		<b>CALIFICACIÓN ENERGÉTICA DE EDIFICACIONES</b> <b>TIPO DE EDIFICACIÓN</b>	
<b>INSTALACIÓN PROPIA DE ENERGÍA RENOVABLE</b> <input type="checkbox"/> Planta de generación propia Tipo de generador:		<b>GESTIÓN DEL AGUA</b> Superficie regable (m²): <input type="checkbox"/> Sistemas de ahorro		<b>CALIFICACIÓN</b> _____ _____ _____ _____	
<b>29. PROTECCIÓN CONTRA INCENDIOS</b> <input checked="" type="checkbox"/> Alumbrado de emergencia					
<input type="checkbox"/> Bocas de incendios equipadas		<input checked="" type="checkbox"/> Extintores portátiles		<input type="checkbox"/> Detección	

<b>Código Seguro De Verificación:</b>	TP6zbRCB6h6qmKVx8agLkw==	<b>Estado</b>	<b>Fecha y hora</b>
<b>Firmado Por</b>	Josefa Ganfornina Dorantes	Firmado	07/03/2022 10:41:03
<b>Observaciones</b>	DILIGENCIA. Para hacer constar que este documento ha sido APROBADO INICIALMENTE por el Pleno de este Ayuntamiento, en sesión celebrada el día 23 de febrero de 2022. LA SECRETARÍA ACCIDENTAL.	<b>Página</b>	1672/2041
<b>Url De Verificación</b>	<a href="https://portal.dipusevilla.es/vfirmaAytos/code/TP6zbRCB6h6qmKVx8agLkw==">https://portal.dipusevilla.es/vfirmaAytos/code/TP6zbRCB6h6qmKVx8agLkw==</a>		






<p><b>30. PROPIEDAD</b></p> <p>Nombre de la persona propietaria: JOSÉ ANTONIO GARCÍA PIÑERO</p> <p><input type="checkbox"/> Propiedad pública</p> <ul style="list-style-type: none"> <li><input type="checkbox"/> Admón. General del Estado</li> <li><input type="checkbox"/> Admón. Autonómica</li> <li><input type="checkbox"/> Admón. Local</li> </ul> <p><input checked="" type="checkbox"/> Propiedad privada</p> <ul style="list-style-type: none"> <li><input checked="" type="checkbox"/> Privados deportivos             <ul style="list-style-type: none"> <li><input type="checkbox"/> Asociativos</li> <li><input checked="" type="checkbox"/> Empresas</li> </ul> </li> <li><input type="checkbox"/> Privados no deportivos             <ul style="list-style-type: none"> <li><input type="checkbox"/> Educativos</li> <li><input type="checkbox"/> Religiosos</li> <li><input type="checkbox"/> Sociedades Empresariales</li> <li><input type="checkbox"/> Residenciales</li> <li><input type="checkbox"/> Turísticos</li> <li><input type="checkbox"/> Otros</li> </ul> </li> </ul>	<p><b>31. GESTIÓN</b></p> <p><input checked="" type="checkbox"/> La persona gestora de la instalación es la misma que la propietaria</p> <p>Nombre de la persona gestora:</p> <p><input type="checkbox"/> Gestión pública</p> <ul style="list-style-type: none"> <li><input type="checkbox"/> Admón. General del Estado</li> <li><input type="checkbox"/> Admón. Autonómica</li> <li><input type="checkbox"/> Admón. Local</li> </ul> <p><input checked="" type="checkbox"/> Gestión privada</p> <ul style="list-style-type: none"> <li><input checked="" type="checkbox"/> Privada deportiva             <ul style="list-style-type: none"> <li><input type="checkbox"/> Asociativos</li> <li><input checked="" type="checkbox"/> Empresas</li> </ul> </li> <li><input type="checkbox"/> Privada no deportiva             <ul style="list-style-type: none"> <li><input type="checkbox"/> Educativos</li> <li><input type="checkbox"/> Religiosos</li> <li><input type="checkbox"/> Sociedades Empresariales</li> <li><input type="checkbox"/> Residenciales</li> <li><input type="checkbox"/> Turísticos</li> <li><input type="checkbox"/> Otros</li> </ul> </li> </ul>
<p><b>32. Observaciones</b></p> <p>Proximo Traslado a Nuevo Local en Calle Macenas</p>	

<b>Código Seguro De Verificación:</b>	TP6zbRCB6h6qmKVx8agLkw==	<b>Estado</b>	<b>Fecha y hora</b>	
<b>Firmado Por</b>	Josefa Ganformina Dorantes	Firmado	07/03/2022 10:41:03	
<b>Observaciones</b>	DILIGENCIA. Para hacer constar que este documento ha sido APROBADO INICIALMENTE por el Pleno de este Ayuntamiento, en sesión celebrada el día 23 de febrero de 2022. LA SECRETARIA ACCIDENTAL.	<b>Página</b>	1673/2041	
<b>Url De Verificación</b>	<a href="https://portal.dipusevilla.es/vfirmaAytos/code/TP6zbRCB6h6qmKVx8agLkw==">https://portal.dipusevilla.es/vfirmaAytos/code/TP6zbRCB6h6qmKVx8agLkw==</a>			

<b>JUNTA DE ANDALUCÍA</b>	<b>FORMULARIO DE DATOS PARA SU INCORPORACIÓN AL INVENTARIO ANDALUZ DE INSTALACIONES DEPORTIVAS</b>	<b>ANEXO I</b>
		Rev. 04
	<b>3. DATOS GENERALES DE LA INSTALACIÓN</b>	Hoja 3 de 3

### 3.2. SERVICIOS AUXILIARES


<b>1. MOVILIDAD</b>	
<input type="checkbox"/> Transporte colectivo (estación o parada de transporte colectivo en las inmediaciones de la instalación) <input type="checkbox"/> Integración de un Centro de carácter sociocultural o comercial <input checked="" type="checkbox"/> Aparcamiento (propio o en las inmediaciones) <input type="checkbox"/> Servicio público de                      Indicar distancia a punto de servicio más <input type="checkbox"/> Aparcamiento de bicicletas	
<b>2. TERMAL</b>	
<input type="checkbox"/> Sauna <input type="checkbox"/> Hidromasaje <input type="checkbox"/> Baño turco <input type="checkbox"/> Ducha ciclónica	
<b>3. SERVICIOS GENERALES</b>	
<input type="checkbox"/> Bar <input type="checkbox"/> Restaurante <input type="checkbox"/> Residencia deportiva. Número de camas: <input type="checkbox"/> Zona Infantil <input type="checkbox"/> Servicios comerciales <input checked="" type="checkbox"/> Control de acceso	<input type="checkbox"/> Oficinas <input type="checkbox"/> Salón de actos <input type="checkbox"/> Sala de lectura <input type="checkbox"/> Sala de exposiciones <input type="checkbox"/> Aula de formación
<b>4. SALUD Y ESTÉTICA</b>	
<input type="checkbox"/> Centro Médico <input type="checkbox"/> Enfermería <input type="checkbox"/> Desfibrilador permanente <input type="checkbox"/> Conexión 112	<input type="checkbox"/> Peluquería <input type="checkbox"/> Estética <input type="checkbox"/> Fisioterapia <input type="checkbox"/> Masaje
<b>5. SERVICIOS DE MANTENIMIENTO</b>	
<input checked="" type="checkbox"/> Almacén general <input type="checkbox"/> Taller de mantenimiento	
<b>6. OTROS</b>	

<b>Código Seguro De Verificación:</b>	TP6zbRCB6h6qmKVx8agLkw==	<b>Estado</b>	<b>Fecha y hora</b>	
<b>Firmado Por</b>	Josefa Ganformina Dorantes	Firmado	07/03/2022 10:41:03	
<b>Observaciones</b>	DILIGENCIA. Para hacer constar que este documento ha sido APROBADO INICIALMENTE por el Pleno de este Ayuntamiento, en sesión celebrada el día 23 de febrero de 2022. LA SECRETARIA ACCIDENTAL.	<b>Página</b>	1674/2041	
<b>Url De Verificación</b>	<a href="https://portal.dipusevilla.es/vfirmaAytos/code/TP6zbRCB6h6qmKVx8agLkw==">https://portal.dipusevilla.es/vfirmaAytos/code/TP6zbRCB6h6qmKVx8agLkw==</a>			

<b>JUNTA DE ANDALUCÍA</b>	<b>FORMULARIO DE DATOS PARA SU INCORPORACIÓN AL INVENTARIO ANDALUZ DE INSTALACIONES DEPORTIVAS</b>	<b>ANEXO II</b>
		Rev. 04
	<b>4. DATOS DE LOS ESPACIOS DEPORTIVOS</b>	Hoja 1 de 8

**4.1. ATRIBUTOS GENERALES (a rellenar por cada espacio deportivo)**

<b>1. CLASE DE ESPACIO DEPORTIVO</b>		<b>2. ACTIVIDAD DEPORTIVA PRINCIPAL</b>		<b>3. OTRAS ACTIVIDADES</b>	
<b>ESPACIO CONVENCIONAL</b>		<b>MUSCULACIÓN, ACTIVIDADES DIRIGIDAS</b>			
<b>4. CERRAMIENTO</b> <input type="checkbox"/> Espacio abierto <input type="checkbox"/> Aire libre (no dispone de cubierta) <input type="checkbox"/> Cerramiento estacional (temporadas) <input type="checkbox"/> Sólo cubierto (con abertura lateral) <input checked="" type="checkbox"/> Recinto cerrado <input checked="" type="checkbox"/> Cerrado fijo (cerramiento tradicional) <input type="checkbox"/> Cubierta móvil <input type="checkbox"/> Cerramiento textil		<b>5. ESTADO DE USO</b> <input checked="" type="checkbox"/> En uso <input checked="" type="checkbox"/> Normal <input type="checkbox"/> Estacional <input type="checkbox"/> Fuera de uso <input type="checkbox"/> En construcción <input type="checkbox"/> En remodelación <input type="checkbox"/> Fuera de uso		<b>6. ILUMINACIÓN (USO NOCTURNO)</b> <input checked="" type="checkbox"/> Permite el uso <input type="checkbox"/> Permite competición <input checked="" type="checkbox"/> Permite entrenamientos <input type="checkbox"/> No permite el uso nocturno <input type="checkbox"/> No hay iluminación <input type="checkbox"/> Es parcial o insuficiente	
<b>7. PAVIMENTO</b> (sobre el que se desarrolla la actividad deportiva) <input type="checkbox"/> Natural. <input type="checkbox"/> Madera. <input type="checkbox"/> Hierba artificial. <input checked="" type="checkbox"/> Sintéticos. Alfombra <input type="checkbox"/> Metálicos. <input type="checkbox"/> Hormigones y aglomerados. <input type="checkbox"/> Baldosas y similar. <input type="checkbox"/> Otros pavimentos.			<b>8. CONSERVACIÓN DEL PAVIMENTO</b> <input checked="" type="checkbox"/> Permite la práctica deportiva <input checked="" type="checkbox"/> Bueno <input type="checkbox"/> Regular <input type="checkbox"/> No permite la práctica deportiva <input type="checkbox"/> Mal estado <input type="checkbox"/> Inservible		
<b>9. AÑO CONSTRUCCIÓN</b> 2017	<b>10. AÑO REMODELACIÓN</b>	<b>11. ALTURA LIBRE</b> 3.5 metros	<b>14. BAJA</b> <input type="checkbox"/> El espacio deportivo es BAJA Fecha de baja:		
<b>12. SISTEMA DE CALEFACCIÓN</b> <input checked="" type="checkbox"/> Posee sistema de calefacción		<b>13. SISTEMA DE CLIMATIZACIÓN</b> <input checked="" type="checkbox"/> Posee sistema de		Motivo:	
<b>15. OBSERVACIONES</b> En la misma sala donde se realiza la actividad, se ubica un mostrador y sirve de almacén del material deportivo.					

<b>Código Seguro De Verificación:</b>	TP6zbRCB6h6qmKVx8agLkw==	<b>Estado</b>	<b>Fecha y hora</b>		
<b>Firmado Por</b>	Josefa Ganformina Dorantes	Firmado	07/03/2022 10:41:03		
<b>Observaciones</b>	DILIGENCIA. Para hacer constar que este documento ha sido APROBADO INICIALMENTE por el Pleno de este Ayuntamiento, en sesión celebrada el día 23 de febrero de 2022. LA SECRETARIA ACCIDENTAL.		<b>Página</b>		1675/2041
<b>Url De Verificación</b>	<a href="https://portal.dipusevilla.es/vfirmaAytos/code/TP6zbRCB6h6qmKVx8agLkw==">https://portal.dipusevilla.es/vfirmaAytos/code/TP6zbRCB6h6qmKVx8agLkw==</a>				

<b>JUNTA DE ANDALUCÍA</b>	<b>FORMULARIO DE DATOS PARA SU INCORPORACIÓN AL INVENTARIO ANDALUZ DE INSTALACIONES DEPORTIVAS</b>	<b>ANEXO II</b>
		Rev. 04
	<b>4. DATOS DE LOS ESPACIOS DEPORTIVOS</b>	Hoja 2 de 8

#### 4.2. ESPACIOS CONVENCIONALES Y SUS ATRIBUTOS ESPECÍFICOS


<b>1. PISTAS POLIDEPORTIVAS</b>	<input type="checkbox"/> Pista polideportiva de 400 m <sup>2</sup> hasta 800 m <sup>2</sup> de superficie. <input type="checkbox"/> Pista polideportiva de 800 m <sup>2</sup> hasta 1000 m <sup>2</sup> de superficie. <input type="checkbox"/> Pista polideportiva de 1000 m <sup>2</sup> o mayor superficie.	<b>2. PISTAS ESPECIALIZADAS Y OTRAS PISTAS</b>	<input type="checkbox"/> Pista de tenis (Sup. ≥400 m <sup>2</sup> ) <input type="checkbox"/> Pista de hielo (Sup. ≥400 m <sup>2</sup> ) <input type="checkbox"/> Pista de petanca (Sup. ≥20 m <sup>2</sup> ) <input type="checkbox"/> Otras pistas (Sup. ≥400 m <sup>2</sup> ) <input type="checkbox"/> Otras pistas (Sup. <400 m <sup>2</sup> )	Atributos específicos	Largo (m): Ancho (m): Superficie (m <sup>2</sup> ): Orientación eje longitudinal:
<b>1. PISTAS POLIDEPORTIVAS CON FRONTÓN</b>	<input type="checkbox"/> Pista polideportiva de 400 m <sup>2</sup> hasta 800 m <sup>2</sup> con frontón. <input type="checkbox"/> Pista polideportiva de 800 m <sup>2</sup> hasta 1000 m <sup>2</sup> con frontón. <input type="checkbox"/> Pista polideportiva de 800 m <sup>2</sup> o mayor superficie con frontón.	<b>2. FRONTONES Y OTRAS PISTAS DE PARED</b>	<input type="checkbox"/> Frontón (Sup. ≥200 m <sup>2</sup> ) <input type="checkbox"/> Padel (Sup. ≥150 m <sup>2</sup> ) <input type="checkbox"/> Squash (Sup. ≥50 m <sup>2</sup> ) <input type="checkbox"/> Trinquete (Sup. ≥200 m <sup>2</sup> ) <input type="checkbox"/> Otras pistas (Sup. ≥400 m <sup>2</sup> ) <input type="checkbox"/> Otras pistas (Sup. <400 m <sup>2</sup> )	Atributos específicos	Largo (m): Ancho (m): Altura pared (m): Superficie (m <sup>2</sup> ): Número de paredes: Orientación eje longitudinal:
<b>1. CAMPOS POLIDEPORTIVOS</b>	<input type="checkbox"/> Campo polideportivo de 2000 m <sup>2</sup> hasta 4000 m <sup>2</sup> de superficie. <input type="checkbox"/> Campo polideportivo de 4000 m <sup>2</sup> hasta 8000 m <sup>2</sup> de superficie. <input type="checkbox"/> Campo polideportivo de 8000 m <sup>2</sup> o mayor superficie	<b>2. CAMPOS ESPECIALIZADOS Y OTROS CAMPOS</b>	<input type="checkbox"/> Campo de fútbol (sup. mín. 4000 m <sup>2</sup> ) <input type="checkbox"/> Campo de fútbol-7 (sup. mín. 1500 m <sup>2</sup> ) <input type="checkbox"/> Campo de rugby (sup. mín. 4000 m <sup>2</sup> ) <input type="checkbox"/> Campo de hockey (sup. mín. 4000 m <sup>2</sup> ) <input type="checkbox"/> Campo de béisbol (sup. mín. 4000 m <sup>2</sup> ) <input type="checkbox"/> Campo de softbol (sup. mín. 1500 m <sup>2</sup> ) <input type="checkbox"/> Zona de lanzamiento de atletismo (campo interior pista de atletismo, mín. 2000 m <sup>2</sup> ) <input type="checkbox"/> Otros campos (sup. ≥2000 m <sup>2</sup> ) <input type="checkbox"/> Otros campos (sup. <2000 m <sup>2</sup> )	Atributos específicos	Tipo de Césped <input type="checkbox"/> Natural <input type="checkbox"/> Artificial Largo (m): Ancho (m): Superficie (m <sup>2</sup> ): Superficie regable: Orientación eje longitudinal:
<b>1. ESPACIOS LONGITUDINALES DE ATLETISMO</b>	<input type="checkbox"/> Pista de atletismo de 400 m. <input type="checkbox"/> Pista de atletismo de 300 m. <input type="checkbox"/> Pista de atletismo de 200 m. <input type="checkbox"/> Otras pistas atletismo, mín. de 100 m. <input type="checkbox"/> Recta carreras de atletismo (mín. 50m). <input type="checkbox"/> Recta de saltos: longitud, triple y pértiga (mínimo 40 m). <input type="checkbox"/> Zona de salto de altura (mínimo 40 m).	<b>2. OTROS ESPACIOS LONGITUDINALES</b>	<input type="checkbox"/> Velódromo (Sup. <200 m). <input type="checkbox"/> Patinódromo (Sup. <200 m). <input type="checkbox"/> Anillo de hielo (Sup. <200 m). <input type="checkbox"/> Otros espacios longitudinales (Sup. ≥100m).	Atributos específicos	Largo (m): Ancho (m): Superficie (m <sup>2</sup> ): Número de calles: Orientación eje longitudinal:
<b>1. VASOS DEPORTIVOS</b>	<input type="checkbox"/> Vaso deportivo de 25 m. <input type="checkbox"/> Vaso deportivo de 33 m. <input type="checkbox"/> Vaso deportivo de 50 m.	<b>2. OTROS VASOS</b>	<input type="checkbox"/> Vaso de enseñanza. <input type="checkbox"/> Vaso recreativo. <input type="checkbox"/> Vaso hidromasaje. <input type="checkbox"/> Vaso de chapoteo. <input type="checkbox"/> Otros vasos (Sup. ≥50 m <sup>2</sup> ). <input type="checkbox"/> Otros vasos (Sup. <50 m <sup>2</sup> ).	Atributos específicos	Largo (m): Ancho (m): Profundidad máxima (m): Profundidad mínima (m): Pendiente del suelo: Número de calles: Superficie (m <sup>2</sup> ): <b>Rebosadero del vaso:</b> <b>Accesibilidad al vaso:</b> Orientación eje longitudinal: <b>Pavimento recinto vasos:</b> Sistema calentamiento agua: Fuente de energía: Sistema tratamiento agua:
<b>6. SALAS</b> (recinto cerrado sin los requerimientos dimensionales de las pistas, por lo que pueden ser irregulares o incluso tener columnas, etc...)					

<b>Código Seguro De Verificación:</b>	TP6zbRCB6h6qmKVx8agLkw==	<b>Estado</b>	Fecha y hora
<b>Firmado Por</b>	Josefa Ganfornina Dorantes	Firmado	07/03/2022 10:41:03
<b>Observaciones</b>	DILIGENCIA. Para hacer constar que este documento ha sido APROBADO INICIALMENTE por el Pleno de este Ayuntamiento, en sesión celebrada el día 23 de febrero de 2022. LA SECRETARÍA ACCIDENTAL.	<b>Página</b>	1676/2041
<b>Url De Verificación</b>	<a href="https://portal.dipusevilla.es/vfirmaAytos/code/TP6zbRCB6h6qmKVx8agLkw==">https://portal.dipusevilla.es/vfirmaAytos/code/TP6zbRCB6h6qmKVx8agLkw==</a>		



<b>JUNTA DE ANDALUCÍA</b>	<b>FORMULARIO DE DATOS PARA SU INCORPORACIÓN AL INVENTARIO ANDALUZ DE INSTALACIONES DEPORTIVAS</b>	<b>ANEXO II</b>
		Rev. 04
	<b>4. DATOS DE LOS ESPACIOS DEPORTIVOS</b>	Hoja 3 de 8

1. SALAS POLIVALENTES	<input type="checkbox"/> Sala polivalente de 100 hasta 200 m <sup>2</sup> <input type="checkbox"/> Sala polivalente de 200 hasta 300 m <sup>2</sup> <input type="checkbox"/> Sala polivalente de 300 a mayor sup.	2. SALAS ESPECIALIZADAS Y OTRAS SALAS	<input type="checkbox"/> Sala equipada. <input type="checkbox"/> Sala de artes marciales. <input type="checkbox"/> Sala de esgrima. <input type="checkbox"/> Sala de tiro con arco. <input type="checkbox"/> Sala de tiro de precisión. <input type="checkbox"/> Sala especializada. <input type="checkbox"/> Otras salas (Sup. <50 m <sup>2</sup> ). <input checked="" type="checkbox"/> Otras salas (Sup. ≥ 50 m <sup>2</sup> ).	Atributos específicos	Largo (m): 13 Ancho (m): 6 Superficie (m <sup>2</sup> ): 78 Altura de la sala: 3.5 Orientación eje longitudinal: SurOeste
<b>7. OBSERVACIONES</b>					

<b>Código Seguro De Verificación:</b>	TP6zbRCB6h6qmKVx8agLkw==	<b>Estado</b>	<b>Fecha y hora</b>	
<b>Firmado Por</b>	Josefa Ganformina Dorantes	Firmado	07/03/2022 10:41:03	
<b>Observaciones</b>	DILIGENCIA. Para hacer constar que este documento ha sido APROBADO INICIALMENTE por el Pleno de este Ayuntamiento, en sesión celebrada el día 23 de febrero de 2022. LA SECRETARIA ACCIDENTAL.	<b>Página</b>	1677/2041	
<b>Url De Verificación</b>	<a href="https://portal.dipusevilla.es/vfirmaAytos/code/TP6zbRCB6h6qmKVx8agLkw==">https://portal.dipusevilla.es/vfirmaAytos/code/TP6zbRCB6h6qmKVx8agLkw==</a>			

	<b>FORMULARIO DE DATOS PARA SU INCORPORACIÓN AL INVENTARIO ANDALUZ DE INSTALACIONES DEPORTIVAS</b>	<b>ANEXO II</b>
		Rev. 04
	<b>4. DATOS DE LOS ESPACIOS DEPORTIVOS</b>	Hoja 4 de 8

#### 4.3. ESPACIOS SINGULARES Y SUS ATRIBUTOS ESPECÍFICOS


CAMPO DE JUEGO	<input type="checkbox"/> Campos de golf (al menos 9 hoyos, de par 3,4 o 5). <input type="checkbox"/> Pitch and putt. <input type="checkbox"/> Campo de golf rústico. <input type="checkbox"/> Otros campos de golf.	ZONA DE PRÁCTICAS	<input type="checkbox"/> Campo de prácticas. <input type="checkbox"/> Zona de <i>approach</i> . <input type="checkbox"/> Zona de pateo (patting-green).	Atributos específicos	Número de hoyos Longitud (m) Par del campo Superficie (m <sup>2</sup> ) Superficie Regable (m <sup>2</sup> ):
	<b>2. CIRCUITOS DE MOTOR</b> <input type="checkbox"/> Circuito de velocidad (L ≥ 2000 m) <input type="checkbox"/> Circuito de karts (L ≥ 200 m) <input type="checkbox"/> Circuito de motocross (L ≥ 500 m) <input type="checkbox"/> Otros circuitos de motor			Atributos específicos	Longitud del recorrido (m) Nº curvas derecha e izquierda: / Anchura de la pista (m) Parrilla de salida/nº pilotos /
	<b>3. CIRCUITO DE CARRERA A PIE</b> Circuito de carrera a pie. <input type="checkbox"/>			Atributos específicos	Longitud del recorrido (m) Estaciones de ejercicio.
	<b>4. CIRCUITO DE BICICLETA</b> <input type="checkbox"/> Circuito de bicicleta (circuito cerrado). <input type="checkbox"/> Carril-bici.			Atributos específicos	Longitud del tramo (m) Longitud total (m)
	<b>5. CANAL DE REMO Y PIRAGÜISMO</b> <input type="checkbox"/> Canal aguas tranquilas. <input type="checkbox"/> Canal aguas bravas.			Atributos específicos	Longitud del tramo (m) Profundidad (m) Nº calles Desnivel
	<b>6. ZONAS DE DEPORTE DE INVIERNO</b> <input type="checkbox"/> Trampolín de saltos. <input type="checkbox"/> Pista de esquí. <input type="checkbox"/> Pista de esquí de fondo. <input type="checkbox"/> Parque de snowboard. <input type="checkbox"/> Circuito de fondo y tiro. <input type="checkbox"/> Otras zonas.			Atributos específicos	Altura (m) –solo para trampolín-Desnivel Dificultad –solo para esquí- Longitud (m) <input type="checkbox"/> Nieve artificial Denominación pista
	<b>7. ESPACIOS DE HÍPICA</b> <input type="checkbox"/> Pista de carreras hípicas. <input type="checkbox"/> Pista de concurso. <input type="checkbox"/> Picadero. <input type="checkbox"/> Pista de ensayo. <input type="checkbox"/> Pista de saltos. <input type="checkbox"/> Campo de polo. <input type="checkbox"/> Otras pistas.			Atributos específicos	Longitud (m) Ancho (m) Superficie (m <sup>2</sup> )
	<b>8. ESTRUCTURAS ARTIFICIALES DE ESCALADA</b> Estructuras artificiales construidas para la práctica de deportes de montaña y escalada. Las zonas naturales equipadas para esta actividad se consideran áreas de actividad. <input type="checkbox"/> Muro de escalada. <input type="checkbox"/> Bulder (altura menor a 3 m).			Atributos específicos	Altura máxima (m) Superficie de escalada (m <sup>2</sup> ) <input type="checkbox"/> Presas Material
	<b>9. PISTAS DE MONOPATÍN Y PATÍN LÍNEA</b> <input type="checkbox"/> Pista monopatín y patín en línea. <input type="checkbox"/> Circuito monopatín y patín en línea. <input type="checkbox"/> Campo monopatín y patín en línea (skate park...).			Atributos específicos	Longitud –solo circuitos- <input type="checkbox"/> Estructura en U (half pipe) Superficie (m <sup>2</sup> )
	<b>10. PISTAS DE MODELISMO</b> <input type="checkbox"/> Circuito de automodelismo. <input type="checkbox"/> Campo de aeromodelismo. <input type="checkbox"/> Otras zonas de modalismo.			Atributos específicos	Longitud (m) Diámetro (si es circular): (m) Ancho (m)

Código Seguro De Verificación:	TP6zbrCB6h6qmKVx8agLkw==	Estado	Fecha y hora
Firmado Por	Josefa Ganfornina Dorantes	Firmado	07/03/2022 10:41:03
Observaciones	DILIGENCIA. Para hacer constar que este documento ha sido APROBADO INICIALMENTE por el Pleno de este Ayuntamiento, en sesión celebrada el día 23 de febrero de 2022. LA SECRETARÍA ACCIDENTAL.	Página	1678/2041
Url De Verificación	<a href="https://portal.dipusevilla.es/vfirmaAytos/code/TP6zbrCB6h6qmKVx8agLkw==">https://portal.dipusevilla.es/vfirmaAytos/code/TP6zbrCB6h6qmKVx8agLkw==</a>		



<b>JUNTA DE ANDALUCÍA</b>	<b>FORMULARIO DE DATOS PARA SU INCORPORACIÓN AL INVENTARIO ANDALUZ DE INSTALACIONES DEPORTIVAS</b>	<b>ANEXO II</b>
		Rev. 04
	<b>4. DATOS DE LOS ESPACIOS DEPORTIVOS</b>	Hoja 5 de 8

<b>11. CAMPOS DE TIRO</b> <input type="checkbox"/> Campo de tiro vuelo. <input type="checkbox"/> Campo de tiro de precisión. <input type="checkbox"/> Campo de tiro al plato. <input type="checkbox"/> Campo de tiro con arco. <input type="checkbox"/> Otros campos de tiro.	Atributos específicos	Longitud (m) Superficie (m <sup>2</sup> ) Nº de puestos
<b>12. ZONAS DE JUEGOS POPULARES O/Y TRADICIONALES</b> <input type="checkbox"/> Pista calva. <input type="checkbox"/> Pista de tanga. <input type="checkbox"/> Pista de lanzamiento de barra castellana. <input type="checkbox"/> Pista de lanzamiento de barra aragonesa. <input type="checkbox"/> Corro de lucha. <input type="checkbox"/> Carril de Bolos Huertanos. <input type="checkbox"/> Campo de bolos Cartagenero. <input type="checkbox"/> Bolera. <input type="checkbox"/> Campo de billar romano. <input type="checkbox"/> Campo de llave (chave). <input type="checkbox"/> Otras zonas de juegos populares. Indicar:	Atributos específicos	Largo (m) Ancho (m) Superficie (m <sup>2</sup> ) Diámetro (en el caso de que sean circulares) (m)
<b>13. OTROS ESPACIOS SINGULARES</b> <input type="checkbox"/> Campo de minigolf. <input type="checkbox"/> Pista de bowling. <input type="checkbox"/> Campo de casting. <input type="checkbox"/> Remo en banco fijo (con balsa). <input type="checkbox"/> Otros espacios singulares. Indicar:	Atributos específicos	Superficie (m <sup>2</sup> ) Nº de puestos
<b>14. OBSERVACIONES</b>		


<b>Código Seguro De Verificación:</b>	TP6zbRCB6h6qmKVx8agLkw==	<b>Estado</b>	<b>Fecha y hora</b>	
<b>Firmado Por</b>	Josefa Ganformina Dorantes	Firmado	07/03/2022 10:41:03	
<b>Observaciones</b>	DILIGENCIA. Para hacer constar que este documento ha sido APROBADO INICIALMENTE por el Pleno de este Ayuntamiento, en sesión celebrada el día 23 de febrero de 2022. LA SECRETARIA ACCIDENTAL.	<b>Página</b>	1679/2041	
<b>Url De Verificación</b>	<a href="https://portal.dipusevilla.es/vfirmaAytos/code/TP6zbRCB6h6qmKVx8agLkw==">https://portal.dipusevilla.es/vfirmaAytos/code/TP6zbRCB6h6qmKVx8agLkw==</a>			

<b>JUNTA DE ANDALUCÍA</b>	<b>FORMULARIO DE DATOS PARA SU INCORPORACIÓN AL INVENTARIO ANDALUZ DE INSTALACIONES DEPORTIVAS</b>	<b>ANEXO II</b>
		Rev. 04
	<b>4. DATOS DE LOS ESPACIOS DEPORTIVOS</b>	Hoja 6 de 8

#### 4.4. ÁREAS DE ACTIVIDAD Y SUS ATRIBUTOS ESPECÍFICOS

##### 4.4.1. ÁREAS TERRESTRES

<b>1. ESCALADA</b> <input type="checkbox"/> Zona de escalada	Atributos específicos	Desnivel (altura en metros): Número de vías: <input type="checkbox"/> Señalización <input type="checkbox"/> Equipadas
<b>2. VÍAS FERRATAS</b> (recorrido por espacios rocosos con elementos de progresión) <input type="checkbox"/> Vía ferrata	Atributos específicos	Desnivel (m) <input type="checkbox"/> Señalización <input type="checkbox"/> Equipadas
<b>3. RUTA ECUESTRE</b> <input type="checkbox"/> Ruta ecuestre	Atributos específicos	Longitud (m) <input type="checkbox"/> Señalización
<b>4. CAMPO DE RECORRIDO DE TIRO Y DE CAZA</b> (cotos de caza) <input type="checkbox"/> Campo de tiro y caza	Atributos específicos	Superficie (m <sup>2</sup> )
<b>5. CAVIDADES</b> <input type="checkbox"/> Simas <input type="checkbox"/> Cuevas	Atributos específicos	Desnivel <input type="checkbox"/> Turísticas Longitud (m) <input type="checkbox"/> Mapa topográfico <input type="checkbox"/> Tramos subacuáticos
<b>6. VÍAS VERDES Y CAMINOS NATURALES</b> <input type="checkbox"/> Vía verde <input type="checkbox"/> Camino de siga <input type="checkbox"/> Otros caminos naturales (históricos, cañadas, rural, etc...)	Atributos específicos	Longitud del tramo principal (m) <input type="checkbox"/> Señalización
<b>7. SENDEROS</b> (GR, PR, locales, urbanos, etc...) <input type="checkbox"/> Gran recorrido (GR) <input type="checkbox"/> Pequeño recorrido (PR) <input type="checkbox"/> Sendero Local (SL) <input type="checkbox"/> Sendero Urbano (SU)	Atributos específicos	Longitud del tramo municipal (m)
<b>8. ACTIVIDAD FÍSICO-DEPORTIVA EN PLAYAS Y RÍOS</b> <input type="checkbox"/> Playas naturales <input type="checkbox"/> Playas artificiales <input type="checkbox"/> Ríos y lagos	Atributos específicos	<input type="checkbox"/> Límite de la zona de baño recomendada <input type="checkbox"/> Equipamientos para juegos deportivos <input type="checkbox"/> Zona delimitada de varada
<b>9. ITINERARIOS DE BICICLETAS DE MONTAÑA</b> <input type="checkbox"/> Itinerario de bicicleta de montaña	Atributos específicos	Longitud (m) <input type="checkbox"/> Señalización
<b>10. OTRAS ÁREAS TERRESTRES</b> <input type="checkbox"/> Otras áreas terrestres	Atributos específicos	Denominación

<b>Código Seguro De Verificación:</b>	TP6zbRCB6h6qmKVx8agLkw==	<b>Estado</b>	<b>Fecha y hora</b>	
<b>Firmado Por</b>	Josefa Ganformina Dorantes	Firmado	07/03/2022 10:41:03	
<b>Observaciones</b>	DILIGENCIA. Para hacer constar que este documento ha sido APROBADO INICIALMENTE por el Pleno de este Ayuntamiento, en sesión celebrada el día 23 de febrero de 2022. LA SECRETARIA ACCIDENTAL.	<b>Página</b>	1680/2041	
<b>Url De Verificación</b>	<a href="https://portal.dipusevilla.es/vfirmaAytos/code/TP6zbRCB6h6qmKVx8agLkw==">https://portal.dipusevilla.es/vfirmaAytos/code/TP6zbRCB6h6qmKVx8agLkw==</a>			



<b>JUNTA DE ANDALUCÍA</b>	<b>FORMULARIO DE DATOS PARA SU INCORPORACIÓN AL INVENTARIO ANDALUZ DE INSTALACIONES DEPORTIVAS</b>	<b>ANEXO II</b>
		Rev. 04
	<b>4. DATOS DE LOS ESPACIOS DEPORTIVOS</b>	Hoja 7 de 8

#### 4.4.2. ÁREAS AÉREAS

<b>1. VUELOS</b> <input type="checkbox"/> Zona de vuelo a motor <input type="checkbox"/> Zona de vuelo aerostático <input type="checkbox"/> Zona de vuelo sin motor	Atributos específicos	Coord. despegue <input type="checkbox"/> Rampa despegue Coord. aterrizaje Sup. aterrizaje (m <sup>2</sup> ) Longitud máx. (m) <input type="checkbox"/> Señalización
<b>2. PARACAIDISMO</b> <input type="checkbox"/> Zona de paracaidismo	Atributos específicos	<input type="checkbox"/> Señalización Sup. aterrizaje (m <sup>2</sup> )
<b>3. COLOMBÓDROMO</b> <input type="checkbox"/> Campo de entrenamiento	Atributos específicos	Radio (m) <input type="checkbox"/> Sistemas audiovisuales
<b>4. OTRAS ÁREAS AÉREAS</b> <input type="checkbox"/> Otras áreas aéreas	Atributos específicos	Denominación

<b>Código Seguro De Verificación:</b>	TP6zbRCB6h6qmKVx8agLkw==	<b>Estado</b>	<b>Fecha y hora</b>
<b>Firmado Por</b>	Josefa Ganformina Dorantes	Firmado	07/03/2022 10:41:03
<b>Observaciones</b>	DILIGENCIA. Para hacer constar que este documento ha sido APROBADO INICIALMENTE por el Pleno de este Ayuntamiento, en sesión celebrada el día 23 de febrero de 2022. LA SECRETARIA ACCIDENTAL.	<b>Página</b>	1681/2041
<b>Url De Verificación</b>	<a href="https://portal.dipusevilla.es/vfirmaAytos/code/TP6zbRCB6h6qmKVx8agLkw==">https://portal.dipusevilla.es/vfirmaAytos/code/TP6zbRCB6h6qmKVx8agLkw==</a>		



<b>JUNTA DE ANDALUCÍA</b>	<b>FORMULARIO DE DATOS PARA SU INCORPORACIÓN AL INVENTARIO ANDALUZ DE INSTALACIONES DEPORTIVAS</b>	<b>ANEXO II</b>
		Rev. 04
	<b>4. DATOS DE LOS ESPACIOS DEPORTIVOS</b>	Hoja 8 de 8

#### 4.4.3. AREAS ACUÁTICAS

<b>1. VELA</b> <input type="checkbox"/> Zona acuática de vela	Atributos específicos	<input type="checkbox"/> Señalización
<b>2. BARRANCOS</b> <input type="checkbox"/> Itinerario en barranco	Atributos específicos	Denominación <input type="checkbox"/> Rápeles Desnivel (m) <input type="checkbox"/> Señalización Longitud (m) <input type="checkbox"/> Sifones <input type="checkbox"/> Caudal permanente de agua <input type="checkbox"/> Equipadas
<b>3. ACTIVIDADES A MOTOR</b> <input type="checkbox"/> Zona acuática de actividades a motor	Atributos específicos	<input type="checkbox"/> Señalización
<b>4. ACTIVIDAD SUBACUÁTICA</b> (se pueden desarrollar en lagos, presas, embalses, ríos y mar) <input type="checkbox"/> Zona de pesca submarina <input type="checkbox"/> Zona de inmersión <input type="checkbox"/> Otras zonas de actividades subacuáticas	Atributos específicos	<input type="checkbox"/> Señalización
<b>5. SURF</b> <input type="checkbox"/> Zona de surf	Atributos específicos	<input type="checkbox"/> Señalización
<b>6. ESQUÍ ACUÁTICO</b> <input type="checkbox"/> Zona de esquí acuático	Atributos específicos	<input type="checkbox"/> Señalización Longitud (m)
<b>7. REMO Y PIRAGÜISMO</b> <input type="checkbox"/> Remo en aguas tranquilas <input type="checkbox"/> Piragüismo en aguas tranquilas <input type="checkbox"/> Piragüismo en aguas bravas	Atributos específicos	<input type="checkbox"/> Señalización Longitud (m)
<b>8. OTRAS ÁREAS ACUÁTICAS</b> <input type="checkbox"/> Otras áreas acuáticas	Atributos específicos	Denominación

#### 4.4.4. OBSERVACIONES

--

<b>Código Seguro De Verificación:</b>	TP6zbRCB6h6qmKVx8agLkw==	<b>Estado</b>	Firmado
<b>Firmado Por</b>	Josefa Ganformina Dorantes	<b>Fecha y hora</b>	07/03/2022 10:41:03
<b>Observaciones</b>	DILIGENCIA. Para hacer constar que este documento ha sido APROBADO INICIALMENTE por el Pleno de este Ayuntamiento, en sesión celebrada el día 23 de febrero de 2022. LA SECRETARIA ACCIDENTAL.	<b>Página</b>	1682/2041
<b>Url De Verificación</b>	<a href="https://portal.dipusevilla.es/vfirmaAytos/code/TP6zbRCB6h6qmKVx8agLkw==">https://portal.dipusevilla.es/vfirmaAytos/code/TP6zbRCB6h6qmKVx8agLkw==</a>		




<b>JUNTA DE ANDALUCÍA</b>	<b>FORMULARIO DE DATOS PARA SU INCORPORACIÓN AL INVENTARIO ANDALUZ DE INSTALACIONES DEPORTIVAS</b>	<b>ANEXO III</b>
		Rev. 04
	<b>5. DATOS ESPACIOS COMPLEMENTARIOS</b>	Hoja 1 de 4

## 5.1. TIPOLOGÍA DE LOS ESPACIOS COMPLEMENTARIOS Y SUS ATRIBUTOS ESPECÍFICOS

### 5.1.1. ESPACIOS COMPLEMENTARIOS GENÉRICOS


<input checked="" type="checkbox"/> <b>1. VESTUARIOS</b>			
5.1.1.1. Atributos generales	Asociado al espacio/s deportivo/s: <input checked="" type="checkbox"/> Compartido con otras instalaciones <b>Estado de uso:</b> En uso - NORMAL <b>Conservación:</b> Permite el uso - BUENO Año de construcción: 2017 Año de remodelación: <input type="checkbox"/> El espacio complementario es BAJA Fecha de baja: Motivo:	5.1.1.2. Atributos específicos	<input checked="" type="checkbox"/> Colectivo <input checked="" type="checkbox"/> Adaptado normas accesibilidad Nº salas cambio de ropa Nº armarios de equipo Nº de urinarios Nº cabinas individuales Nº de duchas 1 Nº de inodoros 2 Nº taquillas guardarropa Nº de lavabos 2 Superficie m2 12
		5.1.1.2. Atributos específicos	<input checked="" type="checkbox"/> Individual <input checked="" type="checkbox"/> Adaptado normas accesibilidad <input checked="" type="checkbox"/> Ducha <input checked="" type="checkbox"/> Inodoro <input checked="" type="checkbox"/> Lavabo
<input checked="" type="checkbox"/> <b>2. ASEOS PÚBLICOS</b>			
5.1.1.1. Atributos generales	Asociado al espacio/s deportivo/s: <input type="checkbox"/> Compartido con otras instalaciones <b>Estado de uso:</b> En uso - NORMAL <b>Conservación:</b> Permite el uso - BUENO Año de construcción: 2017 Año de remodelación: <input type="checkbox"/> El espacio complementario es BAJA Fecha de baja: Motivo:	5.1.1.2. Atributos específicos	<b>Personas usuarias:</b> DEPORTISTA <input checked="" type="checkbox"/> Adaptado normas accesibilidad Nº de lavabos 1 Nº de urinarios Nº de inodoros 1
<input type="checkbox"/> <b>3. ALMACÉN DEPORTIVO</b> (Sólo los que se usen exclusivamente para guardar material deportivo)			
5.1.1.1. Atributos generales	Asociado al espacio/s deportivo/s: <input type="checkbox"/> Compartido con otras instalaciones <b>Estado de uso:</b> <b>Conservación:</b> Año de construcción: Año de remodelación: <input type="checkbox"/> El espacio complementario es BAJA Fecha de baja: Motivo:	5.1.1.2. Atributos específicos	Altura Superficie (m²) <input type="checkbox"/> Dispone de puerta directa al espacio deportivo
<input type="checkbox"/> <b>4. GRADAS</b>			
5.1.1.1. Atributos generales	Asociado al espacio/s deportivo/s: <input type="checkbox"/> Compartido con otras instalaciones <b>Estado de uso:</b> <b>Conservación:</b> Año de construcción: Año de remodelación: <input type="checkbox"/> El espacio complementario es BAJA Fecha de baja: Motivo:	5.1.1.2. Atributos específicos	<b>Tipo</b> <b>Cubierta</b> Nº plazas de pie Nº plazas sentado <input type="checkbox"/> Plazas reservadas y accesibles para personas discapacitadas
<b>5.1.1.3. OBSERVACIONES</b>			

<b>Código Seguro De Verificación:</b>	TP6zbRCB6h6qmKVx8agLkw==	<b>Estado</b>	<b>Fecha y hora</b>	
<b>Firmado Por</b>	Josefa Ganformina Dorantes	Firmado	07/03/2022 10:41:03	
<b>Observaciones</b>	DILIGENCIA. Para hacer constar que este documento ha sido APROBADO INICIALMENTE por el Pleno de este Ayuntamiento, en sesión celebrada el día 23 de febrero de 2022. LA SECRETARIA ACCIDENTAL.	<b>Página</b>	1683/2041	
<b>Url De Verificación</b>	<a href="https://portal.dipusevilla.es/vfirmaAytos/code/TP6zbRCB6h6qmKVx8agLkw==">https://portal.dipusevilla.es/vfirmaAytos/code/TP6zbRCB6h6qmKVx8agLkw==</a>			

<b>JUNTA DE ANDALUCÍA</b>	<b>FORMULARIO DE DATOS PARA SU INCORPORACIÓN AL INVENTARIO ANDALUZ DE INSTALACIONES DEPORTIVAS</b>	<b>ANEXO III</b>
		Rev. 04
	<b>5. DATOS ESPACIOS COMPLEMENTARIOS</b>	Hoja 2 de 4


**5.1.2. ESPACIOS COMPLEMENTARIOS ESPECÍFICOS**

<input type="checkbox"/> <b>1. REMONTE</b> (cable esquí / tele sillas – tele cabinas)		5.1.2.1. Atributos generales	Asociado al espacio/s deportivo/s:  <input type="checkbox"/> Compartido con otras instalaciones <b>Estado de uso:</b> <b>Conservación:</b> Año de construcción: Año de remodelación:  <input type="checkbox"/> El espacio complementario es BAJA Fecha de baja: Motivo:	5.1.2.2. Atributos específicos	Longitud (m) Desnivel (m) Capacidad (deportistas/hora) Denominación
<input type="checkbox"/> <b>2. ZONA DE VARADA EN PLAYA</b>		5.1.2.1. Atributos generales	Asociado al espacio/s deportivo/s:  <input type="checkbox"/> Compartido con otras instalaciones <b>Estado de uso:</b> <b>Conservación:</b> Año de construcción: Año de remodelación:  <input type="checkbox"/> El espacio complementario es BAJA Fecha de baja: Motivo:	5.1.2.2. Atributos específicos	Superficie (m²) <b>Pasillo de acceso</b> Denominación
<input type="checkbox"/> <b>3. AERÓDROMOS</b>		5.1.2.1. Atributos generales	Asociado al espacio/s deportivo/s:  <input type="checkbox"/> Compartido con otras instalaciones <b>Estado de uso:</b> <b>Conservación:</b> Año de construcción: Año de remodelación:  <input type="checkbox"/> El espacio complementario es BAJA Fecha de baja: Motivo:	5.1.2.2. Atributos específicos	Nº pistas Longitud pista principal (m) Anchura pista principal (m) <input type="checkbox"/> Taller Nº hangares Pavimento pista principal <input type="checkbox"/> Torre de control <input type="checkbox"/> Depósito de combustible
<input type="checkbox"/> <b>4. ESPACIOS COMPLEMENTARIOS DE HÍPCA</b> <input type="checkbox"/> Caballerizas <input type="checkbox"/> Pista de doma <input type="checkbox"/> Caminaderos		5.1.2.1. Atributos generales	Asociado al espacio/s deportivo/s:  <input type="checkbox"/> Compartido con otras instalaciones <b>Estado de uso:</b> <b>Conservación:</b> Año de construcción: Año de remodelación:  <input type="checkbox"/> El espacio complementario es BAJA Fecha de baja: Motivo:	5.1.2.2. Atributos específicos (si posee más de un tipo, separar los atributos con un guión)	Nº plazas Longitud (m) Anchura (m) Diámetro (m) en caso circular Superficie (m²)
<input type="checkbox"/> <b>5. PUERTOS E INSTALACIONES NÁUTICAS</b>					

<b>Código Seguro De Verificación:</b>	TP6zbRCB6h6qmKVx8agLkw==	<b>Estado</b>	<b>Fecha y hora</b>	
<b>Firmado Por</b>	Josefa Ganfornina Dorantes	Firmado	07/03/2022 10:41:03	
<b>Observaciones</b>	DILIGENCIA. Para hacer constar que este documento ha sido APROBADO INICIALMENTE por el Pleno de este Ayuntamiento, en sesión celebrada el día 23 de febrero de 2022. LA SECRETARIA ACCIDENTAL.	<b>Página</b>	1684/2041	
<b>Url De Verificación</b>	<a href="https://portal.dipusevilla.es/vfirmaAytos/code/TP6zbRCB6h6qmKVx8agLkw==">https://portal.dipusevilla.es/vfirmaAytos/code/TP6zbRCB6h6qmKVx8agLkw==</a>			

<b>JUNTA DE ANDALUCIA</b>	<b>FORMULARIO DE DATOS PARA SU INCORPORACIÓN AL INVENTARIO ANDALUZ DE INSTALACIONES DEPORTIVAS</b>	<b>ANEXO III</b>
		Rev. 04
	<b>5. DATOS ESPACIOS COMPLEMENTARIOS</b>	Hoja 3 de 4

<b>ESPACIO COMPLEMENTARIO</b>	<input type="checkbox"/> Puerto deportivo <input type="checkbox"/> Dársena deportiva <input type="checkbox"/> Marina. puerto interior <input type="checkbox"/> Embarcadero	<b>5.1.2.1. Atributos generales</b>	Asociado al espacio/s deportivo/s:  <input type="checkbox"/> Compartido con otras instalaciones <b>Estado de uso:</b> <b>Conservación:</b> Año de construcción: Año de remodelación:  <input type="checkbox"/> El espacio complementario es BAJA Fecha de baja: Motivo:	<b>5.1.2.2. Atributos específicos</b>	Nº amarres <input type="checkbox"/> Agua potable <input type="checkbox"/> Electricidad <input type="checkbox"/> Gasolinera <input type="checkbox"/> Dique seco Calado de la bocana <input type="checkbox"/> Varadero <input type="checkbox"/> Elevador <input type="checkbox"/> Rampa <input type="checkbox"/> Pantalán
-------------------------------	---	-------------------------------------	---	---------------------------------------	--

<b>Código Seguro De Verificación:</b>	TP6zbRCB6h6qmKVx8agLkw==	<b>Estado</b>	<b>Fecha y hora</b>	
<b>Firmado Por</b>	Josefa Ganformina Dorantes	Firmado	07/03/2022 10:41:03	
<b>Observaciones</b>	DILIGENCIA. Para hacer constar que este documento ha sido APROBADO INICIALMENTE por el Pleno de este Ayuntamiento, en sesión celebrada el día 23 de febrero de 2022. LA SECRETARIA ACCIDENTAL.	<b>Página</b>	1685/2041	
<b>Url De Verificación</b>	<a href="https://portal.dipusevilla.es/vfirmaAytos/code/TP6zbRCB6h6qmKVx8agLkw==">https://portal.dipusevilla.es/vfirmaAytos/code/TP6zbRCB6h6qmKVx8agLkw==</a>			

<b>JUNTA DE ANDALUCIA</b>	<b>FORMULARIO DE DATOS PARA SU INCORPORACIÓN AL INVENTARIO ANDALUZ DE INSTALACIONES DEPORTIVAS</b>	<b>ANEXO III</b>
		Rev. 04
	<b>5. DATOS ESPACIOS COMPLEMENTARIOS</b>	Hoja 4 de 4

<input type="checkbox"/> <b>6. ESPACIOS COMPLEMENTARIOS DE ZONAS DE REMO Y PIRAGÜISMO</b>			Asociado al espacio/s deportivo/s: <input type="checkbox"/> Compartido con otras instalaciones <b>Estado de uso:</b> <b>Conservación:</b> Año de construcción: Año de remodelación:  <input type="checkbox"/> El espacio complementario es BAJA Fecha de baja: Motivo:	5.1.1. Atributos generales          5.1.2.2. Atributos específicos	<input type="checkbox"/> Pantalanes <input type="checkbox"/> Torre de jueces <input type="checkbox"/> Hangar de canoas y/o piraguas <input type="checkbox"/> Muelles
<input type="checkbox"/> <b>7. REFUGIOS DE MONTAÑA</b>	Nombre oficial	5.1.1. Atributos generales	Asociado al espacio/s deportivo/s: <input type="checkbox"/> Compartido con otras instalaciones <b>Estado de uso:</b> <b>Conservación:</b> Año de construcción: Año de remodelación:  <input type="checkbox"/> El espacio complementario es BAJA Fecha de baja: Motivo:	5.1.2.2. Atributos específicos	Cota de altura (m) <input type="checkbox"/> Zona de vivac Nº plazas <input type="checkbox"/> Cocina <input type="checkbox"/> Guarda Periodo de apertura
<input type="checkbox"/> <b>8. ESPACIOS COMPLEMENTARIOS DE ZONAS DE CIRCUITOS A MOTOR</b>	<input type="checkbox"/> Boxes <input type="checkbox"/> Torre de control <input type="checkbox"/> Paddock <input type="checkbox"/> Guardería karts <input type="checkbox"/> Aparcamiento de personal de servicio	5.1.1. Atributos generales	Asociado al espacio/s deportivo/s: <input type="checkbox"/> Compartido con otras instalaciones <b>Estado de uso:</b> <b>Conservación:</b> Año de construcción: Año de remodelación:  <input type="checkbox"/> El espacio complementario es BAJA Fecha de baja: Motivo:	5.1.2.2. Atributos específicos	Nº plazas Superficie (m²) <input type="checkbox"/> Electricidad <input type="checkbox"/> Agua potable <input type="checkbox"/> Gasolinera
<input type="checkbox"/> <b>9. PALOMAR</b>		5.1.1. Atributos generales	Asociado al espacio/s deportivo/s: <input type="checkbox"/> Compartido con otras instalaciones <b>Estado de uso:</b> <b>Conservación:</b> Año de construcción: Año de remodelación:  <input type="checkbox"/> El espacio complementario es BAJA Fecha de baja: Motivo:	5.1.2.2. Atributos específicos	Volumen (m³) Nº palomas/m³
<input type="checkbox"/> <b>10. OTROS ESPACIOS COMPLEMENTARIOS</b>	Denominación			5.1.2.2. Atributos específicos	
<b>5.1.2.3. OBSERVACIONES</b>					

<b>Código Seguro De Verificación:</b>	TP6zbRCB6h6qmKVx8agLkw==	<b>Estado</b>	<b>Fecha y hora</b>
<b>Firmado Por</b>	Josefa Ganfornina Dorantes	Firmado	07/03/2022 10:41:03
<b>Observaciones</b>	DILIGENCIA. Para hacer constar que este documento ha sido APROBADO INICIALMENTE por el Pleno de este Ayuntamiento, en sesión celebrada el día 23 de febrero de 2022. LA SECRETARIA ACCIDENTAL.	<b>Página</b>	1686/2041
<b>Url De Verificación</b>	<a href="https://portal.dipusevilla.es/vfirmaAytos/code/TP6zbRCB6h6qmKVx8agLkw==">https://portal.dipusevilla.es/vfirmaAytos/code/TP6zbRCB6h6qmKVx8agLkw==</a>		



## PLAN LOCAL DE INSTALACIONES Y EQUIPAMIENTOS DEPORTIVOS DE LEBRIJA

# ANEXOS

### F.-CENTRO PRIVADOS GIMNASIO LIVE'S FITNESS




<b>Código Seguro De Verificación:</b>	TP6zbRCB6h6qmKVx8agLkw==	<b>Estado</b>	<b>Fecha y hora</b>
<b>Firmado Por</b>	Josefa Ganformina Dorantes	Firmado	07/03/2022 10:41:03
<b>Observaciones</b>	DILIGENCIA. Para hacer constar que este documento ha sido APROBADO INICIALMENTE por el Pleno de este Ayuntamiento, en sesión celebrada el día 23 de febrero de 2022. LA SECRETARIA ACCIDENTAL.	<b>Página</b>	1687/2041
<b>Url De Verificación</b>	<a href="https://portal.dipusevilla.es/vfirmaAytos/code/TP6zbRCB6h6qmKVx8agLkw==">https://portal.dipusevilla.es/vfirmaAytos/code/TP6zbRCB6h6qmKVx8agLkw==</a>		



<b>JUNTA DE ANDALUCIA</b>	<b>FORMULARIO DE DATOS PARA SU INCORPORACIÓN AL INVENTARIO ANDALUZ DE INSTALACIONES DEPORTIVAS</b>	<b>ANEXO I</b>
		Rev. 04
	<b>3. DATOS GENERALES DE LA INSTALACIÓN</b>	Hoja 1 de 3

**3.1. ATRIBUTOS GENERALES**


<b>1. CÓDIGO</b> (A rellenar por Admón.)		<b>2. NOMBRE OFICIAL DE LA INSTALACIÓN</b> GIMNASIO LIVE'S FITNESS		<b>ESPACIOS DEPORTIVOS Y COMPL.</b> Nº de espacios deportivos: 5 Nº de esp. complementarios: 5	
<b>2. NOMBRE COMÚN O POR LA QUE ES CONOCIDA</b> CAFE 11			<b>3. COMPLEJO POLIDEPORTIVO</b> <input type="checkbox"/> Esta instalación forma parte de un complejo deportivo Nombre del complejo:		
<b>4. DIRECCIÓN</b>					
<b>TIPO VÍA</b> Calle	<b>NOMBRE VÍA</b> <b>JOSE MARIA TOMASSETTI</b>		<b>NUMERO</b> <b>33</b>	<b>CALIFICADOR DE NÚMERO</b>	<b>CÓDIGO POSTAL</b> <b>41740</b>
<b>KILÓMETRO EN LA</b>	<b>COMPLEMENTO DE DOMICILIO:</b> Urbanización, residencial, ...		<b>ENTIDAD DE POBLACIÓN</b>		
<b>5. PROVINCIA</b> SEVILLA		<b>6. MUNICIPIO</b> L E B R I J A		<b>7. ZONA DEPORTIVA</b>	
<b>8. AGRUPACIÓN TERRITORIAL</b> E-7 BAJO GUADALQUIVIR DE SEVILLA		<b>9. NUCLEO DE POBLACIÓN</b> 27.432		<b>10. DISTRITO MUNICIPAL</b>	<b>11. BARRIO</b>
<b>12. EMPLAZAMIENTO EN ESPACIO NATURAL PROTEGIDO</b> <input type="checkbox"/> SI <input checked="" type="checkbox"/> NO			<b>13. LICENCIA DE ACTIVIDAD</b> <input checked="" type="checkbox"/> SI <input type="checkbox"/> NO		
<b>15. LA INSTALACIÓN REUTILIZA O ADAPTA UNA INSTALACIÓN PREVIA</b> <input type="checkbox"/> SI <input checked="" type="checkbox"/> NO			<b>14. INSTALACIÓN INTEGRADA EN EDIFICIO MULTIFUNCIONAL</b> <input checked="" type="checkbox"/> SI <input type="checkbox"/> NO Indicar: CAFETERÍA		
<b>16. OTROS DATOS</b>					
<b>TELEFONO FIJO</b> 955-97-29-99	<b>TELEFONO MOVIL</b> 602-21-99-29	<b>FAX</b>	<b>WEB</b> lives-fitness.es	<b>E-MAIL</b> livesfitness@gmail.com	
<b>17. COORDENADAS UTM (ETRS89)</b>			<b>18. COORDENADAS GEOGRÁFICAS</b>		
<b>X</b> 761252.6042	<b>Y</b> 4090153.8822	<b>Z</b> 41	<b>HUSO</b> 29 Y	<b>LONGITUD</b> <u>6º4'54.94989"</u>	<b>LATITUD</b> <u>36º55'20.72840"</u>
<b>19. INSTALACIÓN PLURIMUNICIPAL</b> <input type="checkbox"/>		<b>NO PUBLICAR EN INTERNET</b> <input type="checkbox"/>		<b>20. AÑO INICIO ACTIV.</b> 2.011	<b>21. BAJA</b> <input type="checkbox"/> La instalación es Moti Fecha baja:
<b>22. CENTRO EDUCACIÓN</b> <input type="checkbox"/> Pertenece a Centro Educativo Tipo de Centro Educativo: Nivel de Enseñanza:		<b>23. NIVEL DE DOTACIÓN</b> <input type="checkbox"/> Red Básica <input checked="" type="checkbox"/> Red Complementaria <input type="checkbox"/> Red Especial		<b>24. SITUACIÓN INSTALACIÓN</b> <input checked="" type="checkbox"/> Urbana <input type="checkbox"/> Periférica <input type="checkbox"/> No Urbana	
<b>25. ACCESIBILIDAD/SUPRESION DE BARRERAS ARQUITECTÓNICAS</b>					
<b>Persona Usuaría Deportista</b> <input checked="" type="checkbox"/> Permite circulación exterior <input checked="" type="checkbox"/> Permite la circulación interior <input checked="" type="checkbox"/> Tiene vestuarios adaptados (al menos uno) <input checked="" type="checkbox"/> Tiene aseos adaptados (al menos uno)		<b>Persona Usuaría Espectadora</b> <input checked="" type="checkbox"/> Permite circulación exterior <input checked="" type="checkbox"/> Permite la circulación interior <input checked="" type="checkbox"/> Tiene aseos adaptados (al		<input checked="" type="checkbox"/> La Instalación ha sido concebida como <input type="checkbox"/> La instalación se ha adaptado mediante	
<b>26. RÉGIMEN DE ACCESO</b> <input type="checkbox"/> Libre gratuito <input checked="" type="checkbox"/> Libre pagando entrada <input checked="" type="checkbox"/> Libre pagando cuota periódica de abono o socio			<input type="checkbox"/> Restringido a alumnos <input type="checkbox"/> Restringido a residentes <input type="checkbox"/> Restringido a trabajadores o		<b>27. USUARIOS</b> <input type="checkbox"/> Escolares <input checked="" type="checkbox"/> Deportistas de competición <input checked="" type="checkbox"/> Deportistas en general
<b>28. EFICIENCIA ENERGÉTICA</b>					
<b>DISEÑO</b> <input type="checkbox"/> Bioclimático <input type="checkbox"/> Ecoeficiente		<b>TRATAMIENTO DE RESIDUOS</b> <input type="checkbox"/> Previo a la recogida <input type="checkbox"/> Separación		<b>CALIFICACIÓN ENERGÉTICA DE EDIFICACIONES</b> TIPO DE EDIFICACIÓN CALIFICACIÓN	
<b>INSTALACIÓN PROPIA DE ENERGÍA RENOVABLE</b> <input type="checkbox"/> Planta de generación propia Tipo de generador:		<b>GESTIÓN DEL AGUA</b> Superficie regable (m²): <input type="checkbox"/> Sistemas de ahorro		<hr/> <hr/> <hr/> <hr/>	
<b>29. PROTECCIÓN CONTRA INCENDIOS</b> <input checked="" type="checkbox"/> Alumbrado de emergencia <input type="checkbox"/> Bocas de incendios equipadas <input checked="" type="checkbox"/> Extintores portátiles <input checked="" type="checkbox"/> Detección					

<b>Código Seguro De Verificación:</b>	TP6zbRCB6h6qmKVx8agLkw==	<b>Estado</b>	<b>Fecha y hora</b>	
<b>Firmado Por</b>	Josefa Ganfornina Dorantes	Firmado	07/03/2022 10:41:03	
<b>Observaciones</b>	DILIGENCIA. Para hacer constar que este documento ha sido APROBADO INICIALMENTE por el Pleno de este Ayuntamiento, en sesión celebrada el día 23 de febrero de 2022. LA SECRETARIA ACCIDENTAL.	<b>Página</b>	1688/2041	
<b>Url De Verificación</b>	<a href="https://portal.dipusevilla.es/vfirmaAytos/code/TP6zbRCB6h6qmKVx8agLkw==">https://portal.dipusevilla.es/vfirmaAytos/code/TP6zbRCB6h6qmKVx8agLkw==</a>			



<b>JUNTA DE ANDALUCÍA</b>	<b>FORMULARIO DE DATOS PARA SU INCORPORACIÓN AL INVENTARIO ANDALUZ DE INSTALACIONES DEPORTIVAS</b>	<b>ANEXO I</b>
		Rev. 04
	<b>3. DATOS GENERALES DE LA INSTALACIÓN</b>	Hoja 2 de 3


<p><b>30. PROPIEDAD</b></p> <p>Nombre de la persona propietaria: SPORT CENTER LEBRIJA S.L.</p> <p><input type="checkbox"/> Propiedad pública</p> <ul style="list-style-type: none"> <li><input type="checkbox"/> Admón. General del Estado</li> <li><input type="checkbox"/> Admón. Autonómica</li> <li><input type="checkbox"/> Admón. Local</li> </ul> <p><input checked="" type="checkbox"/> Propiedad privada</p> <ul style="list-style-type: none"> <li><input checked="" type="checkbox"/> Privados deportivos <ul style="list-style-type: none"> <li><input type="checkbox"/> Asociativos</li> <li><input checked="" type="checkbox"/> Empresas</li> </ul> </li> <li><input type="checkbox"/> Privados no deportivos <ul style="list-style-type: none"> <li><input type="checkbox"/> Educativos</li> <li><input type="checkbox"/> Religiosos</li> <li><input type="checkbox"/> Sociedades Empresariales</li> <li><input type="checkbox"/> Residenciales</li> <li><input type="checkbox"/> Turísticos</li> <li><input type="checkbox"/> Otros</li> </ul> </li> </ul>	<p><b>31. GESTIÓN</b></p> <p><input checked="" type="checkbox"/> La persona gestora de la instalación es la misma que la propietaria</p> <p>Nombre de la persona gestora:</p> <p><input type="checkbox"/> Gestión pública</p> <ul style="list-style-type: none"> <li><input type="checkbox"/> Admón. General del Estado</li> <li><input type="checkbox"/> Admón. Autonómica</li> <li><input type="checkbox"/> Admón. Local</li> </ul> <p><input type="checkbox"/> Gestión privada</p> <ul style="list-style-type: none"> <li><input type="checkbox"/> Privada deportiva <ul style="list-style-type: none"> <li><input type="checkbox"/> Asociativos</li> <li><input type="checkbox"/> Empresas</li> </ul> </li> <li><input type="checkbox"/> Privada no deportiva <ul style="list-style-type: none"> <li><input type="checkbox"/> Educativos</li> <li><input type="checkbox"/> Religiosos</li> <li><input type="checkbox"/> Sociedades Empresariales</li> <li><input type="checkbox"/> Residenciales</li> <li><input type="checkbox"/> Turísticos</li> <li><input type="checkbox"/> Otros</li> </ul> </li> </ul>
<p><b>32. Observaciones</b></p>	

<b>Código Seguro De Verificación:</b>	TP6zbRCB6h6qmKVx8agLkw==	<b>Estado</b>	<b>Fecha y hora</b>	
<b>Firmado Por</b>	Josefa Ganformina Dorantes	Firmado	07/03/2022 10:41:03	
<b>Observaciones</b>	DILIGENCIA. Para hacer constar que este documento ha sido APROBADO INICIALMENTE por el Pleno de este Ayuntamiento, en sesión celebrada el día 23 de febrero de 2022. LA SECRETARIA ACCIDENTAL.	<b>Página</b>	1689/2041	
<b>Url De Verificación</b>	<a href="https://portal.dipusevilla.es/vfirmaAytos/code/TP6zbRCB6h6qmKVx8agLkw==">https://portal.dipusevilla.es/vfirmaAytos/code/TP6zbRCB6h6qmKVx8agLkw==</a>			

<b>JUNTA DE ANDALUCÍA</b>	<b>FORMULARIO DE DATOS PARA SU INCORPORACIÓN AL INVENTARIO ANDALUZ DE INSTALACIONES DEPORTIVAS</b>	<b>ANEXO I</b>
		Rev. 04
	<b>3. DATOS GENERALES DE LA INSTALACIÓN</b>	Hoja 3 de 3

### 3.2. SERVICIOS AUXILIARES


<b>1. MOVILIDAD</b>	
<input type="checkbox"/> Transporte colectivo (estación o parada de transporte colectivo en las inmediaciones de la instalación) <input checked="" type="checkbox"/> Integración de un Centro de carácter sociocultural o comercial <input checked="" type="checkbox"/> Aparcamiento (propio o en las inmediaciones) <input type="checkbox"/> Servicio público de                      Indicar distancia a punto de servicio más <input type="checkbox"/> Aparcamiento de bicicletas	
<b>2. TERMAL</b>	
<input type="checkbox"/> Sauna <input type="checkbox"/> Hidromasaje <input type="checkbox"/> Baño turco <input type="checkbox"/> Ducha ciclónica	
<b>3. SERVICIOS GENERALES</b>	
<input checked="" type="checkbox"/> Bar <input checked="" type="checkbox"/> Restaurante <input type="checkbox"/> Residencia deportiva. Número de camas: <input type="checkbox"/> Zona Infantil <input type="checkbox"/> Servicios comerciales <input checked="" type="checkbox"/> Control de acceso	<input checked="" type="checkbox"/> Oficinas <input type="checkbox"/> Salón de actos <input type="checkbox"/> Sala de lectura <input type="checkbox"/> Sala de exposiciones <input type="checkbox"/> Aula de formación
<b>4. SALUD Y ESTÉTICA</b>	
<input checked="" type="checkbox"/> Centro Médico <input type="checkbox"/> Enfermería <input type="checkbox"/> Desfibrilador permanente <input type="checkbox"/> Conexión 112	<input type="checkbox"/> Peluquería <input type="checkbox"/> Estética <input type="checkbox"/> Fisioterapia <input type="checkbox"/> Masaje
<b>5. SERVICIOS DE MANTENIMIENTO</b>	
<input checked="" type="checkbox"/> Almacén general <input checked="" type="checkbox"/> Taller de mantenimiento	
<b>6. OTROS</b>	

<b>Código Seguro De Verificación:</b>	TP6zbRCB6h6qmKVx8agLkw==	<b>Estado</b>	<b>Fecha y hora</b>	
<b>Firmado Por</b>	Josefa Ganformina Dorantes	Firmado	07/03/2022 10:41:03	
<b>Observaciones</b>	DILIGENCIA. Para hacer constar que este documento ha sido APROBADO INICIALMENTE por el Pleno de este Ayuntamiento, en sesión celebrada el día 23 de febrero de 2022. LA SECRETARIA ACCIDENTAL.	<b>Página</b>	1690/2041	
<b>Url De Verificación</b>	<a href="https://portal.dipusevilla.es/vfirmaAytos/code/TP6zbRCB6h6qmKVx8agLkw==">https://portal.dipusevilla.es/vfirmaAytos/code/TP6zbRCB6h6qmKVx8agLkw==</a>			

<b>JUNTA DE ANDALUCÍA</b>	<b>FORMULARIO DE DATOS PARA SU INCORPORACIÓN AL INVENTARIO ANDALUZ DE INSTALACIONES DEPORTIVAS</b>	<b>ANEXO II</b>
		Rev. 04
	<b>4. DATOS DE LOS ESPACIOS DEPORTIVOS</b>	Hoja 1 de 8

**4.1. ATRIBUTOS GENERALES (a rellenar por cada espacio deportivo)**

<b>1. CLASE DE ESPACIO DEPORTIVO</b>  <b>ESPACIO CONVENCIONAL</b>		<b>2. ACTIVIDAD DEPORTIVA PRINCIPAL</b>  CYCLING		<b>3. OTRAS ACTIVIDADES</b>	
<b>4. CERRAMIENTO</b> <input type="checkbox"/> Espacio abierto <input type="checkbox"/> Aire libre (no dispone de cubierta) <input type="checkbox"/> Cerramiento estacional (temporadas) <input type="checkbox"/> Sólo cubierto (con abertura lateral) <input checked="" type="checkbox"/> Recinto cerrado <input checked="" type="checkbox"/> Cerrado fijo (cerramiento tradicional) <input type="checkbox"/> Cubierta móvil <input type="checkbox"/> Cerramiento textil		<b>5. ESTADO DE USO</b> <input checked="" type="checkbox"/> En uso <input checked="" type="checkbox"/> Normal <input type="checkbox"/> Estacional <input type="checkbox"/> Fuera de uso <input type="checkbox"/> En construcción <input type="checkbox"/> En remodelación <input type="checkbox"/> Fuera de uso		<b>6. ILUMINACIÓN (USO NOCTURNO)</b> <input checked="" type="checkbox"/> Permite el uso <input checked="" type="checkbox"/> Permite competición <input checked="" type="checkbox"/> Permite entrenamientos <input type="checkbox"/> No permite el uso nocturno <input type="checkbox"/> No hay iluminación <input type="checkbox"/> Es parcial o insuficiente	
<b>7. PAVIMENTO</b> (sobre el que se desarrolla la actividad deportiva) <input type="checkbox"/> Natural. <input type="checkbox"/> Madera. <input type="checkbox"/> Hierba artificial. <input type="checkbox"/> Sintéticos. <input type="checkbox"/> Metálicos. <input type="checkbox"/> Hormigones y aglomerados. <input checked="" type="checkbox"/> Baldosas y similar. Baldosa cerámica <input type="checkbox"/> Otros pavimentos.			<b>8. CONSERVACIÓN DEL PAVIMENTO</b> <input checked="" type="checkbox"/> Permite la práctica deportiva <input checked="" type="checkbox"/> Bueno <input type="checkbox"/> Regular <input type="checkbox"/> No permite la práctica deportiva <input type="checkbox"/> Mal estado <input type="checkbox"/> Inservible		
<b>9. AÑO CONSTRUCCIÓN</b> 2011	<b>10. AÑO REMODELACIÓN</b>	<b>11. ALTURA LIBRE</b> 2.8 metros	<b>14. BAJA</b> <input type="checkbox"/> El espacio deportivo es BAJA      Fecha de baja:		
<b>12. SISTEMA DE CALEFACCIÓN</b> <input checked="" type="checkbox"/> Posee sistema de calefacción		<b>13. SISTEMA DE CLIMATIZACIÓN</b> <input checked="" type="checkbox"/> Posee sistema de climatización			
<b>15. OBSERVACIONES</b>					

<b>Código Seguro De Verificación:</b>	TP6zbRCB6h6qmKVx8agLkw==	<b>Estado</b>	<b>Fecha y hora</b>		
<b>Firmado Por</b>	Josefa Ganfornina Dorantes	Firmado	07/03/2022 10:41:03		
<b>Observaciones</b>	DILIGENCIA. Para hacer constar que este documento ha sido APROBADO INICIALMENTE por el Pleno de este Ayuntamiento, en sesión celebrada el día 23 de febrero de 2022. LA SECRETARIA ACCIDENTAL.		<b>Página</b>		1691/2041
<b>Url De Verificación</b>	<a href="https://portal.dipusevilla.es/vfirmaAytos/code/TP6zbRCB6h6qmKVx8agLkw==">https://portal.dipusevilla.es/vfirmaAytos/code/TP6zbRCB6h6qmKVx8agLkw==</a>				

<b>JUNTA DE ANDALUCÍA</b>	<b>FORMULARIO DE DATOS PARA SU INCORPORACIÓN AL INVENTARIO ANDALUZ DE INSTALACIONES DEPORTIVAS</b>	<b>ANEXO II</b>
		Rev. 04
	<b>4. DATOS DE LOS ESPACIOS DEPORTIVOS</b>	Hoja 2 de 8

#### 4.2. ESPACIOS CONVENCIONALES Y SUS ATRIBUTOS ESPECÍFICOS


<b>1. PISTAS POLIDEPORTIVAS</b>	<input type="checkbox"/> Pista polideportiva de 400 m <sup>2</sup> hasta 800 m <sup>2</sup> de superficie. <input type="checkbox"/> Pista polideportiva de 800 m <sup>2</sup> hasta 1000 m <sup>2</sup> de superficie. <input type="checkbox"/> Pista polideportiva de 1000 m <sup>2</sup> o mayor superficie.	<b>2. PISTAS ESPECIALIZADAS Y OTRAS PISTAS</b>	<input type="checkbox"/> Pista de tenis (Sup. ≥400 m <sup>2</sup> ) <input type="checkbox"/> Pista de hielo (Sup. ≥400 m <sup>2</sup> ) <input type="checkbox"/> Pista de petanca (Sup. ≥20 m <sup>2</sup> ) <input type="checkbox"/> Otras pistas (Sup. ≥400 m <sup>2</sup> ) <input type="checkbox"/> Otras pistas (Sup. <400 m <sup>2</sup> )	Atributos específicos	Largo (m): Ancho (m): Superficie (m <sup>2</sup> ): Orientación eje longitudinal:
<b>1. PISTAS POLIDEPORTIVAS CON FRONTÓN</b>	<input type="checkbox"/> Pista polideportiva de 400 m <sup>2</sup> hasta 800 m <sup>2</sup> con frontón. <input type="checkbox"/> Pista polideportiva de 800 m <sup>2</sup> hasta 1000 m <sup>2</sup> con frontón. <input type="checkbox"/> Pista polideportiva de 800 m <sup>2</sup> o mayor superficie con frontón.	<b>2. FRONTONES Y OTRAS PISTAS DE PARED</b>	<input type="checkbox"/> Frontón (Sup. ≥200 m <sup>2</sup> ) <input type="checkbox"/> Padel (Sup. ≥150 m <sup>2</sup> ) <input type="checkbox"/> Squash (Sup. ≥50 m <sup>2</sup> ) <input type="checkbox"/> Trinquete (Sup. ≥200 m <sup>2</sup> ) <input type="checkbox"/> Otras pistas (Sup. ≥400 m <sup>2</sup> ) <input type="checkbox"/> Otras pistas (Sup. <400 m <sup>2</sup> )	Atributos específicos	Largo (m): Ancho (m): Altura pared (m): Superficie (m <sup>2</sup> ): Número de paredes: Orientación eje longitudinal:
<b>1. CAMPOS POLIDEPORTIVOS</b>	<input type="checkbox"/> Campo polideportivo de 2000 m <sup>2</sup> hasta 4000 m <sup>2</sup> de superficie. <input type="checkbox"/> Campo polideportivo de 4000 m <sup>2</sup> hasta 8000 m <sup>2</sup> de superficie. <input type="checkbox"/> Campo polideportivo de 8000 m <sup>2</sup> o mayor superficie	<b>2. CAMPOS ESPECIALIZADOS Y OTROS CAMPOS</b>	<input type="checkbox"/> Campo de fútbol (sup. mín. 4000 m <sup>2</sup> ) <input type="checkbox"/> Campo de fútbol-7 (sup. mín. 1500 m <sup>2</sup> ) <input type="checkbox"/> Campo de rugby (sup. mín. 4000 m <sup>2</sup> ) <input type="checkbox"/> Campo de hockey (sup. mín. 4000 m <sup>2</sup> ) <input type="checkbox"/> Campo de béisbol (sup. mín. 4000 m <sup>2</sup> ) <input type="checkbox"/> Campo de softbol (sup. mín. 1500 m <sup>2</sup> ) <input type="checkbox"/> Zona de lanzamiento de atletismo (campo interior pista de atletismo, mín. 2000 m <sup>2</sup> ) <input type="checkbox"/> Otros campos (sup. ≥2000 m <sup>2</sup> ) <input type="checkbox"/> Otros campos (sup. <2000 m <sup>2</sup> )	Atributos específicos	Tipo de Césped <input type="checkbox"/> Natural <input type="checkbox"/> Artificial Largo (m): Ancho (m): Superficie (m <sup>2</sup> ): Superficie regable: Orientación eje longitudinal:
<b>1. ESPACIOS LONGITUDINALES DE ATLETISMO</b>	<input type="checkbox"/> Pista de atletismo de 400 m. <input type="checkbox"/> Pista de atletismo de 300 m. <input type="checkbox"/> Pista de atletismo de 200 m. <input type="checkbox"/> Otras pistas atletismo, mín. de 100 m. <input type="checkbox"/> Recta carreras de atletismo (mín. 50m). <input type="checkbox"/> Recta de saltos: longitud, triple y pértiga (mínimo 40 m). <input type="checkbox"/> Zona de salto de altura (mínimo 40 m).	<b>2. OTROS ESPACIOS LONGITUDINALES</b>	<input type="checkbox"/> Velódromo (Sup. <200 m). <input type="checkbox"/> Patinódromo (Sup. <200 m). <input type="checkbox"/> Anillo de hielo (Sup. <200 m). <input type="checkbox"/> Otros espacios longitudinales (Sup. ≥100m).	Atributos específicos	Largo (m): Ancho (m): Superficie (m <sup>2</sup> ): Número de calles: Orientación eje longitudinal:
<b>1. VASOS DEPORTIVOS</b>	<input type="checkbox"/> Vaso deportivo de 25 m. <input type="checkbox"/> Vaso deportivo de 33 m. <input type="checkbox"/> Vaso deportivo de 50 m.	<b>2. OTROS VASOS</b>	<input type="checkbox"/> Vaso de enseñanza. <input type="checkbox"/> Vaso recreativo. <input type="checkbox"/> Vaso hidromasaje. <input type="checkbox"/> Vaso de chapoteo. <input type="checkbox"/> Otros vasos (Sup. ≥50 m <sup>2</sup> ). <input type="checkbox"/> Otros vasos (Sup. <50 m <sup>2</sup> ).	Atributos específicos	Largo (m): Ancho (m): Profundidad máxima (m): Profundidad mínima (m): Pendiente del suelo: Número de calles: Superficie (m <sup>2</sup> ): <b>Rebosadero del vaso:</b> <b>Accesibilidad al vaso:</b> Orientación eje longitudinal: <b>Pavimento recinto vasos:</b> Sistema calentamiento agua: Fuente de energía: Sistema tratamiento agua:
<b>6. SALAS</b> (recinto cerrado sin los requerimientos dimensionales de las pistas, por lo que pueden ser irregulares o incluso tener columnas, etc...)					

<b>Código Seguro De Verificación:</b>	TP6zbRCB6h6qmKVx8agLkw==	<b>Estado</b>	Fecha y hora
<b>Firmado Por</b>	Josefa Ganfornina Dorantes	Firmado	07/03/2022 10:41:03
<b>Observaciones</b>	DILIGENCIA. Para hacer constar que este documento ha sido APROBADO INICIALMENTE por el Pleno de este Ayuntamiento, en sesión celebrada el día 23 de febrero de 2022. LA SECRETARÍA ACCIDENTAL.	<b>Página</b>	1692/2041
<b>Url De Verificación</b>	<a href="https://portal.dipusevilla.es/vfirmaAytos/code/TP6zbRCB6h6qmKVx8agLkw==">https://portal.dipusevilla.es/vfirmaAytos/code/TP6zbRCB6h6qmKVx8agLkw==</a>		



<b>JUNTA DE ANDALUCÍA</b>	<b>FORMULARIO DE DATOS PARA SU INCORPORACIÓN AL INVENTARIO ANDALUZ DE INSTALACIONES DEPORTIVAS</b>	<b>ANEXO II</b>
		Rev. 04
	<b>4. DATOS DE LOS ESPACIOS DEPORTIVOS</b>	Hoja 3 de 8


1. SALAS POLIVALENTES	<input type="checkbox"/> Sala polivalente de 100 hasta 200 m <sup>2</sup> <input type="checkbox"/> Sala polivalente de 200 hasta 300 m <sup>2</sup> <input type="checkbox"/> Sala polivalente de 300 a mayor sup.	2. SALAS ESPECIALIZADAS Y OTRAS SALAS	<input type="checkbox"/> Sala equipada. <input type="checkbox"/> Sala de artes marciales. <input type="checkbox"/> Sala de esgrima. <input type="checkbox"/> Sala de tiro con arco. <input type="checkbox"/> Sala de tiro de precisión. <input type="checkbox"/> Sala especializada. <input checked="" type="checkbox"/> Otras salas (Sup. <50 m <sup>2</sup> ). <input type="checkbox"/> Otras salas (Sup. ≥ 50 m <sup>2</sup> ).	Atributos específicos	Largo (m): 10 Ancho (m): 3.5 Superficie (m <sup>2</sup> ): 35 Altura de la sala: 2.8 Orientación eje longitudinal: SUDESTE
<b>7. OBSERVACIONES</b>					

<b>Código Seguro De Verificación:</b>	TP6zbRCB6h6qmKVx8agLkw==	<b>Estado</b>	<b>Fecha y hora</b>	
<b>Firmado Por</b>	Josefa Ganformina Dorantes	Firmado	07/03/2022 10:41:03	
<b>Observaciones</b>	DILIGENCIA. Para hacer constar que este documento ha sido APROBADO INICIALMENTE por el Pleno de este Ayuntamiento, en sesión celebrada el día 23 de febrero de 2022. LA SECRETARIA ACCIDENTAL.	<b>Página</b>	1693/2041	
<b>Url De Verificación</b>	<a href="https://portal.dipusevilla.es/vfirmaAytos/code/TP6zbRCB6h6qmKVx8agLkw==">https://portal.dipusevilla.es/vfirmaAytos/code/TP6zbRCB6h6qmKVx8agLkw==</a>			

	<b>FORMULARIO DE DATOS PARA SU INCORPORACIÓN AL INVENTARIO ANDALUZ DE INSTALACIONES DEPORTIVAS</b>	<b>ANEXO II</b>
		Rev. 04
	<b>4. DATOS DE LOS ESPACIOS DEPORTIVOS</b>	Hoja 4 de 8


#### 4.3. ESPACIOS SINGULARES Y SUS ATRIBUTOS ESPECÍFICOS

CAMPO DE JUEGO	<b>1. CAMPO DE GOLF</b> <input type="checkbox"/> Campos de golf (al menos 9 hoyos, de par 3,4 o 5). <input type="checkbox"/> Pitch and putt. <input type="checkbox"/> Campo de golf rústico. <input type="checkbox"/> Otros campos de golf.	<b>ZONA DE PRÁCTICAS</b> <input type="checkbox"/> Campo de prácticas. <input type="checkbox"/> Zona de <i>approach</i> . <input type="checkbox"/> Zona de pateo (patting-green).	Atributos específicos	Número de hoyos Longitud (m) Par del campo Superficie (m <sup>2</sup> ) Superficie Regable (m <sup>2</sup> ):
	<b>2. CIRCUITOS DE MOTOR</b> <input type="checkbox"/> Circuito de velocidad (L ≥ 2000 m) <input type="checkbox"/> Circuito de karts (L ≥ 200 m) <input type="checkbox"/> Circuito de motocross (L ≥ 500 m) <input type="checkbox"/> Otros circuitos de motor		Atributos específicos	Longitud del recorrido (m) Nº curvas derecha e izquierda: / Anchura de la pista (m) Parrilla de salida/nº pilotos /
	<b>3. CIRCUITO DE CARRERA A PIE</b> Circuito de carrera a pie. <input type="checkbox"/>		Atributos específicos	Longitud del recorrido (m) Estaciones de ejercicio.
	<b>4. CIRCUITO DE BICICLETA</b> <input type="checkbox"/> Circuito de bicicleta (circuito cerrado). <input type="checkbox"/> Carril-bici.		Atributos específicos	Longitud del tramo (m) Longitud total (m)
	<b>5. CANAL DE REMO Y PIRAGÜISMO</b> <input type="checkbox"/> Canal aguas tranquilas. <input type="checkbox"/> Canal aguas bravas.		Atributos específicos	Longitud del tramo (m) Profundidad (m) Nº calles Desnivel
	<b>6. ZONAS DE DEPORTE DE INVIERNO</b> <input type="checkbox"/> Trampolín de saltos. <input type="checkbox"/> Pista de esquí. <input type="checkbox"/> Pista de esquí de fondo. <input type="checkbox"/> Parque de snowboard. <input type="checkbox"/> Circuito de fondo y tiro. <input type="checkbox"/> Otras zonas.		Atributos específicos	Altura (m) –solo para trampolín-Desnivel Dificultad –solo para esquí- Longitud (m) <input type="checkbox"/> Nieve artificial Denominación pista
	<b>7. ESPACIOS DE HÍPICA</b> <input type="checkbox"/> Pista de carreras hípicas. <input type="checkbox"/> Pista de concurso. <input type="checkbox"/> Picadero. <input type="checkbox"/> Pista de ensayo. <input type="checkbox"/> Pista de saltos. <input type="checkbox"/> Campo de polo. <input type="checkbox"/> Otras pistas.		Atributos específicos	Longitud (m) Ancho (m) Superficie (m <sup>2</sup> )
	<b>8. ESTRUCTURAS ARTIFICIALES DE ESCALADA</b> Estructuras artificiales construidas para la práctica de deportes de montaña y escalada. Las zonas naturales equipadas para esta actividad se consideran áreas de actividad. <input type="checkbox"/> Muro de escalada. <input type="checkbox"/> Bulder (altura menor a 3 m).		Atributos específicos	Altura máxima (m) Superficie de escalada (m <sup>2</sup> ) <input type="checkbox"/> Presas Material
	<b>9. PISTAS DE MONOPATÍN Y PATÍN LÍNEA</b> <input type="checkbox"/> Pista monopatín y patín en línea. <input type="checkbox"/> Circuito monopatín y patín en línea. <input type="checkbox"/> Campo monopatín y patín en línea (skate park...).		Atributos específicos	Longitud –solo circuitos- <input type="checkbox"/> Estructura en U (half pipe) Superficie (m <sup>2</sup> )
	<b>10. PISTAS DE MODELISMO</b> <input type="checkbox"/> Circuito de automodelismo. <input type="checkbox"/> Campo de aeromodelismo. <input type="checkbox"/> Otras zonas de modalismo.		Atributos específicos	Longitud (m) Diámetro (si es circular): (m) Ancho (m)

Código Seguro De Verificación:	TP6zbRCB6h6qmKVx8agLkw==	Estado	Fecha y hora	
Firmado Por	Josefa Ganfornina Dorantes	Firmado	07/03/2022 10:41:03	
Observaciones	DILIGENCIA. Para hacer constar que este documento ha sido APROBADO INICIALMENTE por el Pleno de este Ayuntamiento, en sesión celebrada el día 23 de febrero de 2022. LA SECRETARÍA ACCIDENTAL.	Página	1694/2041	
Url De Verificación	<a href="https://portal.dipusevilla.es/vfirmaAytos/code/TP6zbRCB6h6qmKVx8agLkw==">https://portal.dipusevilla.es/vfirmaAytos/code/TP6zbRCB6h6qmKVx8agLkw==</a>			

<b>JUNTA DE ANDALUCÍA</b>	<b>FORMULARIO DE DATOS PARA SU INCORPORACIÓN AL INVENTARIO ANDALUZ DE INSTALACIONES DEPORTIVAS</b>	<b>ANEXO II</b>
		Rev. 04
	<b>4. DATOS DE LOS ESPACIOS DEPORTIVOS</b>	Hoja 5 de 8

<b>11. CAMPOS DE TIRO</b> <input type="checkbox"/> Campo de tiro vuelo. <input type="checkbox"/> Campo de tiro de precisión. <input type="checkbox"/> Campo de tiro al plato. <input type="checkbox"/> Campo de tiro con arco. <input type="checkbox"/> Otros campos de tiro.	Atributos específicos	Longitud (m) Superficie (m <sup>2</sup> ) Nº de puestos
<b>12. ZONAS DE JUEGOS POPULARES O/Y TRADICIONALES</b> <input type="checkbox"/> Pista calva. <input type="checkbox"/> Pista de tanga. <input type="checkbox"/> Pista de lanzamiento de barra castellana. <input type="checkbox"/> Pista de lanzamiento de barra aragonesa. <input type="checkbox"/> Corro de lucha. <input type="checkbox"/> Carril de Bolos Huertanos. <input type="checkbox"/> Campo de bolos Cartagenero. <input type="checkbox"/> Bolera. <input type="checkbox"/> Campo de billar romano. <input type="checkbox"/> Campo de llave (chave). <input type="checkbox"/> Otras zonas de juegos populares. Indicar:	Atributos específicos	Largo (m) Ancho (m) Superficie (m <sup>2</sup> ) Diámetro (en el caso de que sean circulares) (m)
<b>13. OTROS ESPACIOS SINGULARES</b> <input type="checkbox"/> Campo de minigolf. <input type="checkbox"/> Pista de bowling. <input type="checkbox"/> Campo de casting. <input type="checkbox"/> Remo en banco fijo (con balsa). <input type="checkbox"/> Otros espacios singulares. Indicar:	Atributos específicos	Superficie (m <sup>2</sup> ) Nº de puestos
<b>14. OBSERVACIONES</b>		


<b>Código Seguro De Verificación:</b>	TP6zbRCB6h6qmKVx8agLkw==	<b>Estado</b>	<b>Fecha y hora</b>	
<b>Firmado Por</b>	Josefa Ganformina Dorantes	Firmado	07/03/2022 10:41:03	
<b>Observaciones</b>	DILIGENCIA. Para hacer constar que este documento ha sido APROBADO INICIALMENTE por el Pleno de este Ayuntamiento, en sesión celebrada el día 23 de febrero de 2022. LA SECRETARIA ACCIDENTAL.	<b>Página</b>	1695/2041	
<b>Url De Verificación</b>	<a href="https://portal.dipusevilla.es/vfirmaAytos/code/TP6zbRCB6h6qmKVx8agLkw==">https://portal.dipusevilla.es/vfirmaAytos/code/TP6zbRCB6h6qmKVx8agLkw==</a>			

<b>JUNTA DE ANDALUCÍA</b>	<b>FORMULARIO DE DATOS PARA SU INCORPORACIÓN AL INVENTARIO ANDALUZ DE INSTALACIONES DEPORTIVAS</b>	<b>ANEXO II</b>
		Rev. 04
	<b>4. DATOS DE LOS ESPACIOS DEPORTIVOS</b>	Hoja 6 de 8

#### 4.4. ÁREAS DE ACTIVIDAD Y SUS ATRIBUTOS ESPECÍFICOS

##### 4.4.1. ÁREAS TERRESTRES

<b>1. ESCALADA</b> <input type="checkbox"/> Zona de escalada	Atributos específicos	Desnivel (altura en metros): Número de vías: <input type="checkbox"/> Señalización <input type="checkbox"/> Equipadas
<b>2. VÍAS FERRATAS</b> (recorrido por espacios rocosos con elementos de progresión) <input type="checkbox"/> Vía ferrata	Atributos específicos	Desnivel (m) <input type="checkbox"/> Señalización <input type="checkbox"/> Equipadas
<b>3. RUTA ECUESTRE</b> <input type="checkbox"/> Ruta ecuestre	Atributos específicos	Longitud (m) <input type="checkbox"/> Señalización
<b>4. CAMPO DE RECORRIDO DE TIRO Y DE CAZA</b> (cotos de caza) <input type="checkbox"/> Campo de tiro y caza	Atributos específicos	Superficie (m <sup>2</sup> )
<b>5. CAVIDADES</b> <input type="checkbox"/> Simas <input type="checkbox"/> Cuevas	Atributos específicos	Desnivel <input type="checkbox"/> Turísticas Longitud (m) <input type="checkbox"/> Mapa topográfico <input type="checkbox"/> Tramos subacuáticos
<b>6. VÍAS VERDES Y CAMINOS NATURALES</b> <input type="checkbox"/> Vía verde <input type="checkbox"/> Camino de siga <input type="checkbox"/> Otros caminos naturales (históricos, cañadas, rural, etc...)	Atributos específicos	Longitud del tramo principal (m) <input type="checkbox"/> Señalización
<b>7. SENDEROS</b> (GR, PR, locales, urbanos, etc...) <input type="checkbox"/> Gran recorrido (GR) <input type="checkbox"/> Pequeño recorrido (PR) <input type="checkbox"/> Sendero Local (SL) <input type="checkbox"/> Sendero Urbano (SU)	Atributos específicos	Longitud del tramo municipal (m)
<b>8. ACTIVIDAD FÍSICO-DEPORTIVA EN PLAYAS Y RÍOS</b> <input type="checkbox"/> Playas naturales <input type="checkbox"/> Playas artificiales <input type="checkbox"/> Ríos y lagos	Atributos específicos	<input type="checkbox"/> Límite de la zona de baño recomendada <input type="checkbox"/> Equipamientos para juegos deportivos <input type="checkbox"/> Zona delimitada de varada
<b>9. ITINERARIOS DE BICICLETAS DE MONTAÑA</b> <input type="checkbox"/> Itinerario de bicicleta de montaña	Atributos específicos	Longitud (m) <input type="checkbox"/> Señalización
<b>10. OTRAS ÁREAS TERRESTRES</b> <input type="checkbox"/> Otras áreas terrestres	Atributos específicos	Denominación


<b>Código Seguro De Verificación:</b>	TP6zbRCB6h6qmKVx8agLkw==	<b>Estado</b>	<b>Fecha y hora</b>	
<b>Firmado Por</b>	Josefa Ganformina Dorantes	Firmado	07/03/2022 10:41:03	
<b>Observaciones</b>	DILIGENCIA. Para hacer constar que este documento ha sido APROBADO INICIALMENTE por el Pleno de este Ayuntamiento, en sesión celebrada el día 23 de febrero de 2022. LA SECRETARÍA ACCIDENTAL.	<b>Página</b>	1696/2041	
<b>Url De Verificación</b>	<a href="https://portal.dipusevilla.es/vfirmaAytos/code/TP6zbRCB6h6qmKVx8agLkw==">https://portal.dipusevilla.es/vfirmaAytos/code/TP6zbRCB6h6qmKVx8agLkw==</a>			



<b>JUNTA DE ANDALUCÍA</b>	<b>FORMULARIO DE DATOS PARA SU INCORPORACIÓN AL INVENTARIO ANDALUZ DE INSTALACIONES DEPORTIVAS</b>	<b>ANEXO II</b>
		Rev. 04
	<b>4. DATOS DE LOS ESPACIOS DEPORTIVOS</b>	Hoja 7 de 8

#### 4.4.2. ÁREAS AÉREAS

<b>1. VUELOS</b> <input type="checkbox"/> Zona de vuelo a motor <input type="checkbox"/> Zona de vuelo aerostático <input type="checkbox"/> Zona de vuelo sin motor	Atributos específicos	Coord. despegue <input type="checkbox"/> Rampa despegue Coord. aterrizaje Sup. aterrizaje (m <sup>2</sup> ) Longitud máx. (m) <input type="checkbox"/> Señalización
<b>2. PARACAIDISMO</b> <input type="checkbox"/> Zona de paracaidismo	Atributos específicos	<input type="checkbox"/> Señalización Sup. aterrizaje (m <sup>2</sup> )
<b>3. COLOMBÓDROMO</b> <input type="checkbox"/> Campo de entrenamiento	Atributos específicos	Radio (m) <input type="checkbox"/> Sistemas audiovisuales
<b>4. OTRAS ÁREAS AÉREAS</b> <input type="checkbox"/> Otras áreas aéreas	Atributos específicos	Denominación

<b>Código Seguro De Verificación:</b>	TP6zbRCB6h6qmKVx8agLkw==	<b>Estado</b>	<b>Fecha y hora</b>	
<b>Firmado Por</b>	Josefa Ganformina Dorantes	Firmado	07/03/2022 10:41:03	
<b>Observaciones</b>	DILIGENCIA. Para hacer constar que este documento ha sido APROBADO INICIALMENTE por el Pleno de este Ayuntamiento, en sesión celebrada el día 23 de febrero de 2022. LA SECRETARIA ACCIDENTAL.	<b>Página</b>	1697/2041	
<b>Url De Verificación</b>	<a href="https://portal.dipusevilla.es/vfirmaAytos/code/TP6zbRCB6h6qmKVx8agLkw==">https://portal.dipusevilla.es/vfirmaAytos/code/TP6zbRCB6h6qmKVx8agLkw==</a>			

<b>JUNTA DE ANDALUCÍA</b>	<b>FORMULARIO DE DATOS PARA SU INCORPORACIÓN AL INVENTARIO ANDALUZ DE INSTALACIONES DEPORTIVAS</b>	<b>ANEXO II</b>
		Rev. 04
	<b>4. DATOS DE LOS ESPACIOS DEPORTIVOS</b>	Hoja 8 de 8

#### 4.4.3. AREAS ACUÁTICAS

<b>1. VELA</b> <input type="checkbox"/> Zona acuática de vela	Atributos específicos	<input type="checkbox"/> Señalización
<b>2. BARRANCOS</b> <input type="checkbox"/> Itinerario en barranco	Atributos específicos	Denominación <input type="checkbox"/> Rápeles Desnivel (m) <input type="checkbox"/> Señalización Longitud (m) <input type="checkbox"/> Sifones <input type="checkbox"/> Caudal permanente de agua <input type="checkbox"/> Equipadas
<b>3. ACTIVIDADES A MOTOR</b> <input type="checkbox"/> Zona acuática de actividades a motor	Atributos específicos	<input type="checkbox"/> Señalización
<b>4. ACTIVIDAD SUBACUÁTICA</b> (se pueden desarrollar en lagos, presas, embalses, ríos y mar) <input type="checkbox"/> Zona de pesca submarina <input type="checkbox"/> Zona de inmersión <input type="checkbox"/> Otras zonas de actividades subacuáticas	Atributos específicos	<input type="checkbox"/> Señalización
<b>5. SURF</b> <input type="checkbox"/> Zona de surf	Atributos específicos	<input type="checkbox"/> Señalización
<b>6. ESQUÍ ACUÁTICO</b> <input type="checkbox"/> Zona de esquí acuático	Atributos específicos	<input type="checkbox"/> Señalización Longitud (m)
<b>7. REMO Y PIRAGÜISMO</b> <input type="checkbox"/> Remo en aguas tranquilas <input type="checkbox"/> Piragüismo en aguas tranquilas <input type="checkbox"/> Piragüismo en aguas bravas	Atributos específicos	<input type="checkbox"/> Señalización Longitud (m)
<b>8. OTRAS ÁREAS ACUÁTICAS</b> <input type="checkbox"/> Otras áreas acuáticas	Atributos específicos	Denominación

#### 4.4.4. OBSERVACIONES

--	--


<b>Código Seguro De Verificación:</b>	TP6zbRCB6h6qmKVx8agLkw==	<b>Estado</b>	Fecha y hora
<b>Firmado Por</b>	Josefa Ganformina Dorantes	Firmado	07/03/2022 10:41:03
<b>Observaciones</b>	DILIGENCIA. Para hacer constar que este documento ha sido APROBADO INICIALMENTE por el Pleno de este Ayuntamiento, en sesión celebrada el día 23 de febrero de 2022. LA SECRETARIA ACCIDENTAL.	<b>Página</b>	1698/2041
<b>Url De Verificación</b>	<a href="https://portal.dipusevilla.es/vfirmaAytos/code/TP6zbRCB6h6qmKVx8agLkw==">https://portal.dipusevilla.es/vfirmaAytos/code/TP6zbRCB6h6qmKVx8agLkw==</a>		



<b>JUNTA DE ANDALUCÍA</b>	<b>FORMULARIO DE DATOS PARA SU INCORPORACIÓN AL INVENTARIO ANDALUZ DE INSTALACIONES DEPORTIVAS</b>	<b>ANEXO II</b>
		Rev. 04
	<b>4. DATOS DE LOS ESPACIOS DEPORTIVOS</b>	Hoja 1 de 8

**4.1. ATRIBUTOS GENERALES (a rellenar por cada espacio deportivo)**

<b>1. CLASE DE ESPACIO DEPORTIVO</b>		<b>2. ACTIVIDAD DEPORTIVA PRINCIPAL</b>		<b>3. OTRAS ACTIVIDADES</b>	
<b>ESPACIO CONVENCIONAL</b>		<b>MUSCULACIÓN</b>			
<b>4. CERRAMIENTO</b> <input type="checkbox"/> Espacio abierto <input type="checkbox"/> Aire libre (no dispone de cubierta) <input type="checkbox"/> Cerramiento estacional (temporadas) <input type="checkbox"/> Sólo cubierto (con abertura lateral) <input checked="" type="checkbox"/> Recinto cerrado <input checked="" type="checkbox"/> Cerrado fijo (cerramiento tradicional) <input type="checkbox"/> Cubierta móvil <input type="checkbox"/> Cerramiento textil		<b>5. ESTADO DE USO</b> <input checked="" type="checkbox"/> En uso <input type="checkbox"/> Fuera de uso <input checked="" type="checkbox"/> Normal <input type="checkbox"/> Estacional <input type="checkbox"/> En construcción <input type="checkbox"/> En remodelación <input type="checkbox"/> Fuera de uso		<b>6. ILUMINACIÓN (USO NOCTURNO)</b> <input checked="" type="checkbox"/> Permite el uso <input type="checkbox"/> No permite el uso nocturno <input checked="" type="checkbox"/> Permite competición <input checked="" type="checkbox"/> Permite entrenamientos <input type="checkbox"/> No hay iluminación <input type="checkbox"/> Es parcial o insuficiente	
<b>7. PAVIMENTO</b> (sobre el que se desarrolla la actividad deportiva) <input type="checkbox"/> Natural. <input type="checkbox"/> Madera. <input type="checkbox"/> Hierba artificial. <input type="checkbox"/> Sintéticos. <input type="checkbox"/> Metálicos. <input type="checkbox"/> Hormigones y aglomerados. <input checked="" type="checkbox"/> Baldosas y similar. Baldosa cerámica <input type="checkbox"/> Otros pavimentos.			<b>8. CONSERVACIÓN DEL PAVIMENTO</b> <input checked="" type="checkbox"/> Permite la práctica deportiva <input checked="" type="checkbox"/> Bueno <input type="checkbox"/> Regular <input type="checkbox"/> No permite la práctica deportiva <input type="checkbox"/> Mal estado <input type="checkbox"/> Inservible		
<b>9. AÑO CONSTRUCCIÓN</b> 2011	<b>10. AÑO REMODELACIÓN</b>	<b>11. ALTURA LIBRE</b> 2.8 metros	<b>14. BAJA</b> <input type="checkbox"/> El espacio deportivo es BAJA      Fecha de baja:		
<b>12. SISTEMA DE CALEFACCIÓN</b> <input checked="" type="checkbox"/> Posee sistema de calefacción		<b>13. SISTEMA DE CLIMATIZACIÓN</b> <input checked="" type="checkbox"/> Posee sistema de		Motivo:	
<b>15. OBSERVACIONES</b>					

<b>Código Seguro De Verificación:</b>	TP6zbRCB6h6qmKVx8agLkw==	<b>Estado</b>	<b>Fecha y hora</b>		
<b>Firmado Por</b>	Josefa Ganformina Dorantes	Firmado	07/03/2022 10:41:03		
<b>Observaciones</b>	DILIGENCIA. Para hacer constar que este documento ha sido APROBADO INICIALMENTE por el Pleno de este Ayuntamiento, en sesión celebrada el día 23 de febrero de 2022. LA SECRETARIA ACCIDENTAL.		<b>Página</b>		1699/2041
<b>Url De Verificación</b>	<a href="https://portal.dipusevilla.es/vfirmaAytos/code/TP6zbRCB6h6qmKVx8agLkw==">https://portal.dipusevilla.es/vfirmaAytos/code/TP6zbRCB6h6qmKVx8agLkw==</a>				

	<b>FORMULARIO DE DATOS PARA SU INCORPORACIÓN AL INVENTARIO ANDALUZ DE INSTALACIONES DEPORTIVAS</b>	<b>ANEXO II</b>
		Rev. 04
	<b>4. DATOS DE LOS ESPACIOS DEPORTIVOS</b>	Hoja 2 de 8

#### 4.2. ESPACIOS CONVENCIONALES Y SUS ATRIBUTOS ESPECÍFICOS


1. PISTAS POLIDEPORTIVAS	<input type="checkbox"/> Pista polideportiva de 400 m <sup>2</sup> hasta 800 m <sup>2</sup> de superficie. <input type="checkbox"/> Pista polideportiva de 800 m <sup>2</sup> hasta 1000 m <sup>2</sup> de superficie. <input type="checkbox"/> Pista polideportiva de 1000 m <sup>2</sup> o mayor superficie.	2. PISTAS ESPECIALIZADAS Y OTRAS PISTAS	<input type="checkbox"/> Pista de tenis (Sup. ≥400 m <sup>2</sup> ) <input type="checkbox"/> Pista de hielo (Sup. ≥400 m <sup>2</sup> ) <input type="checkbox"/> Pista de petanca (Sup. ≥20 m <sup>2</sup> ) <input type="checkbox"/> Otras pistas (Sup. ≥400 m <sup>2</sup> ) <input type="checkbox"/> Otras pistas (Sup. <400 m <sup>2</sup> )	Atributos específicos	Largo (m): Ancho (m): Superficie (m <sup>2</sup> ): Orientación eje longitudinal:
1. PISTAS POLIDEPORTIVAS CON FRONTÓN	<input type="checkbox"/> Pista polideportiva de 400 m <sup>2</sup> hasta 800 m <sup>2</sup> con frontón. <input type="checkbox"/> Pista polideportiva de 800 m <sup>2</sup> hasta 1000 m <sup>2</sup> con frontón. <input type="checkbox"/> Pista polideportiva de 800 m <sup>2</sup> o mayor superficie con frontón.	2. FRONTONES Y OTRAS PISTAS DE PARED	<input type="checkbox"/> Frontón (Sup. ≥200 m <sup>2</sup> ) <input type="checkbox"/> Padel (Sup. ≥150 m <sup>2</sup> ) <input type="checkbox"/> Squash (Sup. ≥50 m <sup>2</sup> ) <input type="checkbox"/> Trinquete (Sup. ≥200 m <sup>2</sup> ) <input type="checkbox"/> Otras pistas (Sup. ≥400 m <sup>2</sup> ) <input type="checkbox"/> Otras pistas (Sup. <400 m <sup>2</sup> )	Atributos específicos	Largo (m): Ancho (m): Altura pared (m): Superficie (m <sup>2</sup> ): Número de paredes: Orientación eje longitudinal:
1. CAMPOS POLIDEPORTIVOS	<input type="checkbox"/> Campo polideportivo de 2000 m <sup>2</sup> hasta 4000 m <sup>2</sup> de superficie. <input type="checkbox"/> Campo polideportivo de 4000 m <sup>2</sup> hasta 8000 m <sup>2</sup> de superficie. <input type="checkbox"/> Campo polideportivo de 8000 m <sup>2</sup> o mayor superficie	2. CAMPOS ESPECIALIZADOS Y OTROS CAMPOS	<input type="checkbox"/> Campo de fútbol (sup. mín. 4000 m <sup>2</sup> ) <input type="checkbox"/> Campo de fútbol-7 (sup. mín. 1500 m <sup>2</sup> ) <input type="checkbox"/> Campo de rugby (sup. mín. 4000 m <sup>2</sup> ) <input type="checkbox"/> Campo de hockey (sup. mín. 4000 m <sup>2</sup> ) <input type="checkbox"/> Campo de béisbol (sup. mín. 4000 m <sup>2</sup> ) <input type="checkbox"/> Campo de softbol (sup. mín. 1500 m <sup>2</sup> ) <input type="checkbox"/> Zona de lanzamiento de atletismo (campo interior pista de atletismo, mín. 2000 m <sup>2</sup> ) <input type="checkbox"/> Otros campos (sup. ≥2000 m <sup>2</sup> ) <input type="checkbox"/> Otros campos (sup. <2000 m <sup>2</sup> )	Atributos específicos	Tipo de Césped <input type="checkbox"/> Natural <input type="checkbox"/> Artificial Largo (m): Ancho (m): Superficie (m <sup>2</sup> ): Superficie regable: Orientación eje longitudinal:
1. ESPACIOS LONGITUDINALES DE ATLETISMO	<input type="checkbox"/> Pista de atletismo de 400 m. <input type="checkbox"/> Pista de atletismo de 300 m. <input type="checkbox"/> Pista de atletismo de 200 m. <input type="checkbox"/> Otras pistas atletismo, mín. de 100 m. <input type="checkbox"/> Recta carreras de atletismo (mín. 50m). <input type="checkbox"/> Recta de saltos: longitud, triple y pértiga (mínimo 40 m). <input type="checkbox"/> Zona de salto de altura (mínimo 40 m).	2. OTROS ESPACIOS LONGITUDINALES	<input type="checkbox"/> Velódromo (Sup. <200 m). <input type="checkbox"/> Patinódromo (Sup. <200 m). <input type="checkbox"/> Anillo de hielo (Sup. <200 m). <input type="checkbox"/> Otros espacios longitudinales (Sup. ≥100m).	Atributos específicos	Largo (m): Ancho (m): Superficie (m <sup>2</sup> ): Número de calles: Orientación eje longitudinal:
1. VASOS DEPORTIVOS	<input type="checkbox"/> Vaso deportivo de 25 m. <input type="checkbox"/> Vaso deportivo de 33 m. <input type="checkbox"/> Vaso deportivo de 50 m.	2. OTROS VASOS	<input type="checkbox"/> Vaso de enseñanza. <input type="checkbox"/> Vaso recreativo. <input type="checkbox"/> Vaso hidromasaje. <input type="checkbox"/> Vaso de chapoteo. <input type="checkbox"/> Otros vasos (Sup. ≥50 m <sup>2</sup> ). <input type="checkbox"/> Otros vasos (Sup. <50 m <sup>2</sup> ).	Atributos específicos	Largo (m): Ancho (m): Profundidad máxima (m): Profundidad mínima (m): Pendiente del suelo: Número de calles: Superficie (m <sup>2</sup> ): <b>Rebosadero del vaso:</b> <b>Accesibilidad al vaso:</b> Orientación eje longitudinal: <b>Pavimento recinto vasos:</b> Sistema calentamiento agua: Fuente de energía: Sistema tratamiento agua:
<b>6. SALAS</b> (recinto cerrado sin los requerimientos dimensionales de las pistas, por lo que pueden ser irregulares o incluso tener columnas, etc...)					

Código Seguro De Verificación:	TP6zbRCB6h6qmKVx8agLkw==	Estado	Fecha y hora
Firmado Por	Josefa Ganformina Dorantes	Firmado	07/03/2022 10:41:03
Observaciones	DILIGENCIA. Para hacer constar que este documento ha sido APROBADO INICIALMENTE por el Pleno de este Ayuntamiento, en sesión celebrada el día 23 de febrero de 2022. LA SECRETARÍA ACCIDENTAL.	Página	1700/2041
Url De Verificación	<a href="https://portal.dipusevilla.es/vfirmaAytos/code/TP6zbRCB6h6qmKVx8agLkw==">https://portal.dipusevilla.es/vfirmaAytos/code/TP6zbRCB6h6qmKVx8agLkw==</a>		



<b>JUNTA DE ANDALUCÍA</b>	<b>FORMULARIO DE DATOS PARA SU INCORPORACIÓN AL INVENTARIO ANDALUZ DE INSTALACIONES DEPORTIVAS</b>	<b>ANEXO II</b>
		Rev. 04
	<b>4. DATOS DE LOS ESPACIOS DEPORTIVOS</b>	Hoja 3 de 8

1. SALAS POLIVALENTES	<input type="checkbox"/> Sala polivalente de 100 hasta 200 m <sup>2</sup> <input type="checkbox"/> Sala polivalente de 200 hasta 300 m <sup>2</sup> <input type="checkbox"/> Sala polivalente de 300 a mayor sup.	2. SALAS ESPECIALIZADAS Y OTRAS SALAS	<input type="checkbox"/> Sala equipada. <input type="checkbox"/> Sala de artes marciales. <input type="checkbox"/> Sala de esgrima. <input type="checkbox"/> Sala de tiro con arco. <input type="checkbox"/> Sala de tiro de precisión. <input type="checkbox"/> Sala especializada. <input type="checkbox"/> Otras salas (Sup. <50 m <sup>2</sup> ). <input checked="" type="checkbox"/> Otras salas (Sup. ≥ 50 m <sup>2</sup> ).	Atributos específicos	Largo (m): 10 Ancho (m): 6 Superficie (m <sup>2</sup> ): 60 Altura de la sala: 2.8 Orientación eje longitudinal: SUDESTE
<b>7. OBSERVACIONES</b>					

<b>Código Seguro De Verificación:</b>	TP6zbRCB6h6qmKVx8agLkw==	<b>Estado</b>	<b>Fecha y hora</b>	
<b>Firmado Por</b>	Josefa Ganformina Dorantes	Firmado	07/03/2022 10:41:03	
<b>Observaciones</b>	DILIGENCIA. Para hacer constar que este documento ha sido APROBADO INICIALMENTE por el Pleno de este Ayuntamiento, en sesión celebrada el día 23 de febrero de 2022. LA SECRETARIA ACCIDENTAL.	<b>Página</b>	1701/2041	
<b>Url De Verificación</b>	<a href="https://portal.dipusevilla.es/vfirmaAytos/code/TP6zbRCB6h6qmKVx8agLkw==">https://portal.dipusevilla.es/vfirmaAytos/code/TP6zbRCB6h6qmKVx8agLkw==</a>			

<b>JUNTA DE ANDALUCÍA</b>	<b>FORMULARIO DE DATOS PARA SU INCORPORACIÓN AL INVENTARIO ANDALUZ DE INSTALACIONES DEPORTIVAS</b>	<b>ANEXO II</b>
		Rev. 04
	<b>4. DATOS DE LOS ESPACIOS DEPORTIVOS</b>	Hoja 4 de 8

#### 4.3. ESPACIOS SINGULARES Y SUS ATRIBUTOS ESPECÍFICOS


<b>CAMPO DE JUEGO</b>	<input type="checkbox"/> Campos de golf (al menos 9 hoyos, de par 3,4 o 5). <input type="checkbox"/> Pitch and putt. <input type="checkbox"/> Campo de golf rústico. <input type="checkbox"/> Otros campos de golf.	<b>ZONA DE PRÁCTICAS</b>	<input type="checkbox"/> Campo de prácticas. <input type="checkbox"/> Zona de <i>approach</i> . <input type="checkbox"/> Zona de pateo (patting-green).	<b>Atributos específicos</b>	Número de hoyos Longitud (m) Par del campo Superficie (m <sup>2</sup> ) Superficie Regable (m <sup>2</sup> ):
	<b>2. CIRCUITOS DE MOTOR</b> <input type="checkbox"/> Circuito de velocidad (L ≥ 2000 m) <input type="checkbox"/> Circuito de karts (L ≥ 200 m) <input type="checkbox"/> Circuito de motocross (L ≥ 500 m) <input type="checkbox"/> Otros circuitos de motor			<b>Atributos específicos</b>	Longitud del recorrido (m) Nº curvas derecha e izquierda: / Anchura de la pista (m) Parrilla de salida/nº pilotos /
	<b>3. CIRCUITO DE CARRERA A PIE</b> Circuito de carrera a pie. <input type="checkbox"/>			<b>Atributos específicos</b>	Longitud del recorrido (m) Estaciones de ejercicio.
	<b>4. CIRCUITO DE BICICLETA</b> <input type="checkbox"/> Circuito de bicicleta (circuito cerrado). <input type="checkbox"/> Carril-bici.			<b>Atributos específicos</b>	Longitud del tramo (m) Longitud total (m)
	<b>5. CANAL DE REMO Y PIRAGÜISMO</b> <input type="checkbox"/> Canal aguas tranquilas. <input type="checkbox"/> Canal aguas bravas.			<b>Atributos específicos</b>	Longitud del tramo (m) Profundidad (m) Nº calles Desnivel
	<b>6. ZONAS DE DEPORTE DE INVIERNO</b> <input type="checkbox"/> Trampolín de saltos. <input type="checkbox"/> Pista de esquí. <input type="checkbox"/> Pista de esquí de fondo. <input type="checkbox"/> Parque de snowboard. <input type="checkbox"/> Circuito de fondo y tiro. <input type="checkbox"/> Otras zonas.			<b>Atributos específicos</b>	Altura (m) –solo para trampolín-Desnivel Dificultad –solo para esquí- Longitud (m) <input type="checkbox"/> Nieve artificial Denominación pista
	<b>7. ESPACIOS DE HÍPICA</b> <input type="checkbox"/> Pista de carreras hípicas. <input type="checkbox"/> Pista de concurso. <input type="checkbox"/> Picadero. <input type="checkbox"/> Pista de ensayo. <input type="checkbox"/> Pista de saltos. <input type="checkbox"/> Campo de polo. <input type="checkbox"/> Otras pistas.			<b>Atributos específicos</b>	Longitud (m) Ancho (m) Superficie (m <sup>2</sup> )
	<b>8. ESTRUCTURAS ARTIFICIALES DE ESCALADA</b> Estructuras artificiales construidas para la práctica de deportes de montaña y escalada. Las zonas naturales equipadas para esta actividad se consideran áreas de actividad. <input type="checkbox"/> Muro de escalada. <input type="checkbox"/> Bulder (altura menor a 3 m).			<b>Atributos específicos</b>	Altura máxima (m) Superficie de escalada (m <sup>2</sup> ) <input type="checkbox"/> Presas Material
	<b>9. PISTAS DE MONOPATÍN Y PATÍN LÍNEA</b> <input type="checkbox"/> Pista monopatín y patín en línea. <input type="checkbox"/> Circuito monopatín y patín en línea. <input type="checkbox"/> Campo monopatín y patín en línea (skate park...).			<b>Atributos específicos</b>	Longitud –solo circuitos- <input type="checkbox"/> Estructura en U (half pipe) Superficie (m <sup>2</sup> )
	<b>10. PISTAS DE MODELISMO</b> <input type="checkbox"/> Circuito de automodelismo. <input type="checkbox"/> Campo de aeromodelismo. <input type="checkbox"/> Otras zonas de modalismo.			<b>Atributos específicos</b>	Longitud (m) Diámetro (si es circular): (m) Ancho (m)

<b>Código Seguro De Verificación:</b>	TP6zbRCB6h6qmKVx8agLkw==	<b>Estado</b>	Firmado
<b>Firmado Por</b>	Josefa Ganformina Dorantes	<b>Fecha y hora</b>	07/03/2022 10:41:03
<b>Observaciones</b>	DILIGENCIA. Para hacer constar que este documento ha sido APROBADO INICIALMENTE por el Pleno de este Ayuntamiento, en sesión celebrada el día 23 de febrero de 2022. LA SECRETARÍA ACCIDENTAL.	<b>Página</b>	1702/2041
<b>Url De Verificación</b>	<a href="https://portal.dipusevilla.es/vfirmaAytos/code/TP6zbRCB6h6qmKVx8agLkw==">https://portal.dipusevilla.es/vfirmaAytos/code/TP6zbRCB6h6qmKVx8agLkw==</a>		



<b>JUNTA DE ANDALUCÍA</b>	<b>FORMULARIO DE DATOS PARA SU INCORPORACIÓN AL INVENTARIO ANDALUZ DE INSTALACIONES DEPORTIVAS</b>	<b>ANEXO II</b>
		Rev. 04
	<b>4. DATOS DE LOS ESPACIOS DEPORTIVOS</b>	Hoja 5 de 8

<b>11. CAMPOS DE TIRO</b> <input type="checkbox"/> Campo de tiro vuelo. <input type="checkbox"/> Campo de tiro de precisión. <input type="checkbox"/> Campo de tiro al plato. <input type="checkbox"/> Campo de tiro con arco. <input type="checkbox"/> Otros campos de tiro.	Atributos específicos	Longitud (m) Superficie (m <sup>2</sup> ) Nº de puestos
<b>12. ZONAS DE JUEGOS POPULARES O/Y TRADICIONALES</b> <input type="checkbox"/> Pista calva. <input type="checkbox"/> Pista de tanga. <input type="checkbox"/> Pista de lanzamiento de barra castellana. <input type="checkbox"/> Pista de lanzamiento de barra aragonesa. <input type="checkbox"/> Corro de lucha. <input type="checkbox"/> Carril de Bolos Huertanos. <input type="checkbox"/> Campo de bolos Cartagenero. <input type="checkbox"/> Bolera. <input type="checkbox"/> Campo de billar romano. <input type="checkbox"/> Campo de llave (chave). <input type="checkbox"/> Otras zonas de juegos populares. Indicar:	Atributos específicos	Largo (m) Ancho (m) Superficie (m <sup>2</sup> ) Diámetro (en el caso de que sean circulares) (m)
<b>13. OTROS ESPACIOS SINGULARES</b> <input type="checkbox"/> Campo de minigolf. <input type="checkbox"/> Pista de bowling. <input type="checkbox"/> Campo de casting. <input type="checkbox"/> Remo en banco fijo (con balsa). <input type="checkbox"/> Otros espacios singulares. Indicar:	Atributos específicos	Superficie (m <sup>2</sup> ) Nº de puestos
<b>14. OBSERVACIONES</b>		


<b>Código Seguro De Verificación:</b>	TP6zbRCB6h6qmKVx8agLkw==	<b>Estado</b>	<b>Fecha y hora</b>	
<b>Firmado Por</b>	Josefa Ganformina Dorantes	Firmado	07/03/2022 10:41:03	
<b>Observaciones</b>	DILIGENCIA. Para hacer constar que este documento ha sido APROBADO INICIALMENTE por el Pleno de este Ayuntamiento, en sesión celebrada el día 23 de febrero de 2022. LA SECRETARIA ACCIDENTAL.	<b>Página</b>	1703/2041	
<b>Url De Verificación</b>	<a href="https://portal.dipusevilla.es/vfirmaAytos/code/TP6zbRCB6h6qmKVx8agLkw==">https://portal.dipusevilla.es/vfirmaAytos/code/TP6zbRCB6h6qmKVx8agLkw==</a>			

<b>JUNTA DE ANDALUCÍA</b>	<b>FORMULARIO DE DATOS PARA SU INCORPORACIÓN AL INVENTARIO ANDALUZ DE INSTALACIONES DEPORTIVAS</b>	<b>ANEXO II</b>
		Rev. 04
	<b>4. DATOS DE LOS ESPACIOS DEPORTIVOS</b>	Hoja 6 de 8

#### 4.4. ÁREAS DE ACTIVIDAD Y SUS ATRIBUTOS ESPECÍFICOS

##### 4.4.1. ÁREAS TERRESTRES

<b>1. ESCALADA</b> <input type="checkbox"/> Zona de escalada	Atributos específicos	Desnivel (altura en metros): Número de vías: <input type="checkbox"/> Señalización <input type="checkbox"/> Equipadas
<b>2. VÍAS FERRATAS</b> (recorrido por espacios rocosos con elementos de progresión) <input type="checkbox"/> Vía ferrata	Atributos específicos	Desnivel (m) <input type="checkbox"/> Señalización <input type="checkbox"/> Equipadas
<b>3. RUTA ECUESTRE</b> <input type="checkbox"/> Ruta ecuestre	Atributos específicos	Longitud (m) <input type="checkbox"/> Señalización
<b>4. CAMPO DE RECORRIDO DE TIRO Y DE CAZA</b> (cotos de caza) <input type="checkbox"/> Campo de tiro y caza	Atributos específicos	Superficie (m <sup>2</sup> )
<b>5. CAVIDADES</b> <input type="checkbox"/> Simas <input type="checkbox"/> Cuevas	Atributos específicos	Desnivel <input type="checkbox"/> Turísticas Longitud (m) <input type="checkbox"/> Mapa topográfico <input type="checkbox"/> Tramos subacuáticos
<b>6. VÍAS VERDES Y CAMINOS NATURALES</b> <input type="checkbox"/> Vía verde <input type="checkbox"/> Camino de siga <input type="checkbox"/> Otros caminos naturales (históricos, cañadas, rural, etc...)	Atributos específicos	Longitud del tramo principal (m) <input type="checkbox"/> Señalización
<b>7. SENDEROS</b> (GR, PR, locales, urbanos, etc...) <input type="checkbox"/> Gran recorrido (GR) <input type="checkbox"/> Pequeño recorrido (PR) <input type="checkbox"/> Sendero Local (SL) <input type="checkbox"/> Sendero Urbano (SU)	Atributos específicos	Longitud del tramo municipal (m)
<b>8. ACTIVIDAD FÍSICO-DEPORTIVA EN PLAYAS Y RÍOS</b> <input type="checkbox"/> Playas naturales <input type="checkbox"/> Playas artificiales <input type="checkbox"/> Ríos y lagos	Atributos específicos	<input type="checkbox"/> Límite de la zona de baño recomendada <input type="checkbox"/> Equipamientos para juegos deportivos <input type="checkbox"/> Zona delimitada de varada
<b>9. ITINERARIOS DE BICICLETAS DE MONTAÑA</b> <input type="checkbox"/> Itinerario de bicicleta de montaña	Atributos específicos	Longitud (m) <input type="checkbox"/> Señalización
<b>10. OTRAS ÁREAS TERRESTRES</b> <input type="checkbox"/> Otras áreas terrestres	Atributos específicos	Denominación

<b>Código Seguro De Verificación:</b>	TP6zbRCB6h6qmKVx8agLkw==	<b>Estado</b>	<b>Fecha y hora</b>	
<b>Firmado Por</b>	Josefa Ganformina Dorantes	Firmado	07/03/2022 10:41:03	
<b>Observaciones</b>	DILIGENCIA. Para hacer constar que este documento ha sido APROBADO INICIALMENTE por el Pleno de este Ayuntamiento, en sesión celebrada el día 23 de febrero de 2022. LA SECRETARÍA ACCIDENTAL.	<b>Página</b>	1704/2041	
<b>Url De Verificación</b>	<a href="https://portal.dipusevilla.es/vfirmaAytos/code/TP6zbRCB6h6qmKVx8agLkw==">https://portal.dipusevilla.es/vfirmaAytos/code/TP6zbRCB6h6qmKVx8agLkw==</a>			



<b>JUNTA DE ANDALUCÍA</b>	<b>FORMULARIO DE DATOS PARA SU INCORPORACIÓN AL INVENTARIO ANDALUZ DE INSTALACIONES DEPORTIVAS</b>	<b>ANEXO II</b>
		Rev. 04
	<b>4. DATOS DE LOS ESPACIOS DEPORTIVOS</b>	Hoja 7 de 8

#### 4.4.2. ÁREAS AÉREAS

<b>1. VUELOS</b> <input type="checkbox"/> Zona de vuelo a motor <input type="checkbox"/> Zona de vuelo aerostático <input type="checkbox"/> Zona de vuelo sin motor	Atributos específicos	Coord. despegue <input type="checkbox"/> Rampa despegue Coord. aterrizaje Sup. aterrizaje (m <sup>2</sup> ) Longitud máx. (m) <input type="checkbox"/> Señalización
<b>2. PARACAIDISMO</b> <input type="checkbox"/> Zona de paracaidismo	Atributos específicos	<input type="checkbox"/> Señalización Sup. aterrizaje (m <sup>2</sup> )
<b>3. COLOMBÓDROMO</b> <input type="checkbox"/> Campo de entrenamiento	Atributos específicos	Radio (m) <input type="checkbox"/> Sistemas audiovisuales
<b>4. OTRAS ÁREAS AÉREAS</b> <input type="checkbox"/> Otras áreas aéreas	Atributos específicos	Denominación

<b>Código Seguro De Verificación:</b>	TP6zbRCB6h6qmKVx8agLkw==	<b>Estado</b>	<b>Fecha y hora</b>
<b>Firmado Por</b>	Josefa Ganformina Dorantes	Firmado	07/03/2022 10:41:03
<b>Observaciones</b>	DILIGENCIA. Para hacer constar que este documento ha sido APROBADO INICIALMENTE por el Pleno de este Ayuntamiento, en sesión celebrada el día 23 de febrero de 2022. LA SECRETARIA ACCIDENTAL.	<b>Página</b>	1705/2041
<b>Url De Verificación</b>	<a href="https://portal.dipusevilla.es/vfirmaAytos/code/TP6zbRCB6h6qmKVx8agLkw==">https://portal.dipusevilla.es/vfirmaAytos/code/TP6zbRCB6h6qmKVx8agLkw==</a>		



<b>JUNTA DE ANDALUCÍA</b>	<b>FORMULARIO DE DATOS PARA SU INCORPORACIÓN AL INVENTARIO ANDALUZ DE INSTALACIONES DEPORTIVAS</b>	<b>ANEXO II</b>
		Rev. 04
	<b>4. DATOS DE LOS ESPACIOS DEPORTIVOS</b>	Hoja 8 de 8

#### 4.4.3. AREAS ACUÁTICAS

<b>1. VELA</b> <input type="checkbox"/> Zona acuática de vela	Atributos específicos	<input type="checkbox"/> Señalización
<b>2. BARRANCOS</b> <input type="checkbox"/> Itinerario en barranco	Atributos específicos	Denominación <input type="checkbox"/> Rápeles Desnivel (m) <input type="checkbox"/> Señalización Longitud (m) <input type="checkbox"/> Sifones <input type="checkbox"/> Caudal permanente de agua <input type="checkbox"/> Equipadas
<b>3. ACTIVIDADES A MOTOR</b> <input type="checkbox"/> Zona acuática de actividades a motor	Atributos específicos	<input type="checkbox"/> Señalización
<b>4. ACTIVIDAD SUBACUÁTICA</b> (se pueden desarrollar en lagos, presas, embalses, ríos y mar) <input type="checkbox"/> Zona de pesca submarina <input type="checkbox"/> Zona de inmersión <input type="checkbox"/> Otras zonas de actividades subacuáticas	Atributos específicos	<input type="checkbox"/> Señalización
<b>5. SURF</b> <input type="checkbox"/> Zona de surf	Atributos específicos	<input type="checkbox"/> Señalización
<b>6. ESQUÍ ACUÁTICO</b> <input type="checkbox"/> Zona de esquí acuático	Atributos específicos	<input type="checkbox"/> Señalización Longitud (m)
<b>7. REMO Y PIRAGÜISMO</b> <input type="checkbox"/> Remo en aguas tranquilas <input type="checkbox"/> Piragüismo en aguas tranquilas <input type="checkbox"/> Piragüismo en aguas bravas	Atributos específicos	<input type="checkbox"/> Señalización Longitud (m)
<b>8. OTRAS ÁREAS ACUÁTICAS</b> <input type="checkbox"/> Otras áreas acuáticas	Atributos específicos	Denominación

#### 4.4.4. OBSERVACIONES

--


<b>Código Seguro De Verificación:</b>	TP6zbRCB6h6qmKVx8agLkw==	<b>Estado</b>	Fecha y hora
<b>Firmado Por</b>	Josefa Ganformina Dorantes	Firmado	07/03/2022 10:41:03
<b>Observaciones</b>	DILIGENCIA. Para hacer constar que este documento ha sido APROBADO INICIALMENTE por el Pleno de este Ayuntamiento, en sesión celebrada el día 23 de febrero de 2022. LA SECRETARIA ACCIDENTAL.	<b>Página</b>	1706/2041
<b>Url De Verificación</b>	<a href="https://portal.dipusevilla.es/vfirmaAytos/code/TP6zbRCB6h6qmKVx8agLkw==">https://portal.dipusevilla.es/vfirmaAytos/code/TP6zbRCB6h6qmKVx8agLkw==</a>		



<b>JUNTA DE ANDALUCÍA</b>	<b>FORMULARIO DE DATOS PARA SU INCORPORACIÓN AL INVENTARIO ANDALUZ DE INSTALACIONES DEPORTIVAS</b>	<b>ANEXO II</b>
		Rev. 04
	<b>4. DATOS DE LOS ESPACIOS DEPORTIVOS</b>	Hoja 1 de 8

**4.1. ATRIBUTOS GENERALES (a rellenar por cada espacio deportivo)**

<b>1. CLASE DE ESPACIO DEPORTIVO</b>		<b>2. ACTIVIDAD DEPORTIVA PRINCIPAL</b>		<b>3. OTRAS ACTIVIDADES</b>	
<b>ESPACIO CONVENCIONAL</b>		<b>YOGA, PILATES.</b>			
<b>4. CERRAMIENTO</b>		<b>5. ESTADO DE USO</b>		<b>6. ILUMINACIÓN (USO NOCTURNO)</b>	
<input type="checkbox"/> Espacio abierto <input type="checkbox"/> Aire libre (no dispone de cubierta) <input type="checkbox"/> Cerramiento estacional (temporadas) <input type="checkbox"/> Sólo cubierto (con abertura lateral) <input checked="" type="checkbox"/> Recinto cerrado <input checked="" type="checkbox"/> Cerrado fijo (cerramiento tradicional) <input type="checkbox"/> Cubierta móvil <input type="checkbox"/> Cerramiento textil		<input checked="" type="checkbox"/> En uso <input type="checkbox"/> Fuera de uso <input checked="" type="checkbox"/> Normal <input type="checkbox"/> Estacional <input type="checkbox"/> En construcción <input type="checkbox"/> En remodelación <input type="checkbox"/> Fuera de uso		<input checked="" type="checkbox"/> Permite el uso <input type="checkbox"/> No permite el uso nocturno <input checked="" type="checkbox"/> Permite competición <input checked="" type="checkbox"/> Permite entrenamientos <input type="checkbox"/> No hay iluminación <input type="checkbox"/> Es parcial o insuficiente	
<b>7. PAVIMENTO</b> (sobre el que se desarrolla la actividad deportiva)			<b>8. CONSERVACIÓN DEL PAVIMENTO</b>		
<input type="checkbox"/> Natural. <input checked="" type="checkbox"/> Madera. Madera - rígido <input type="checkbox"/> Hierba artificial. <input type="checkbox"/> Sintéticos. <input type="checkbox"/> Metálicos. <input type="checkbox"/> Hormigones y aglomerados. <input type="checkbox"/> Baldosas y similar. <input type="checkbox"/> Otros pavimentos.			<input checked="" type="checkbox"/> Permite la práctica deportiva <input type="checkbox"/> No permite la práctica deportiva <input checked="" type="checkbox"/> Bueno <input type="checkbox"/> Regular <input type="checkbox"/> Mal estado <input type="checkbox"/> Inservible		
<b>9. AÑO CONSTRUCCIÓN</b>	<b>10. AÑO REMODELACIÓN</b>	<b>11. ALTURA LIBRE</b>		<b>14. BAJA</b>	
2011		2.8 metros		<input type="checkbox"/> El espacio deportivo es BAJA Fecha de baja:	
<b>12. SISTEMA DE CALEFACCIÓN</b>		<b>13. SISTEMA DE CLIMATIZACIÓN</b>		Motivo:	
<input checked="" type="checkbox"/> Posee sistema de calefacción		<input checked="" type="checkbox"/> Posee sistema de			
<b>15. OBSERVACIONES</b>					

<b>Código Seguro De Verificación:</b>	TP6zbRCB6h6qmKVx8agLkw==	<b>Estado</b>	<b>Fecha y hora</b>		
<b>Firmado Por</b>	Josefa Ganfornina Dorantes	Firmado	07/03/2022 10:41:03		
<b>Observaciones</b>	DILIGENCIA. Para hacer constar que este documento ha sido APROBADO INICIALMENTE por el Pleno de este Ayuntamiento, en sesión celebrada el día 23 de febrero de 2022. LA SECRETARIA ACCIDENTAL.		<b>Página</b>		1707/2041
<b>Url De Verificación</b>	<a href="https://portal.dipusevilla.es/vfirmaAytos/code/TP6zbRCB6h6qmKVx8agLkw==">https://portal.dipusevilla.es/vfirmaAytos/code/TP6zbRCB6h6qmKVx8agLkw==</a>				

<b>JUNTA DE ANDALUCÍA</b>	<b>FORMULARIO DE DATOS PARA SU INCORPORACIÓN AL INVENTARIO ANDALUZ DE INSTALACIONES DEPORTIVAS</b>	<b>ANEXO II</b>
		Rev. 04
	<b>4. DATOS DE LOS ESPACIOS DEPORTIVOS</b>	Hoja 2 de 8

#### 4.2. ESPACIOS CONVENCIONALES Y SUS ATRIBUTOS ESPECÍFICOS


<b>1. PISTAS POLIDEPORTIVAS</b>	<input type="checkbox"/> Pista polideportiva de 400 m <sup>2</sup> hasta 800 m <sup>2</sup> de superficie. <input type="checkbox"/> Pista polideportiva de 800 m <sup>2</sup> hasta 1000 m <sup>2</sup> de superficie. <input type="checkbox"/> Pista polideportiva de 1000 m <sup>2</sup> o mayor superficie.	<b>2. PISTAS ESPECIALIZADAS Y OTRAS PISTAS</b>	<input type="checkbox"/> Pista de tenis (Sup. ≥400 m <sup>2</sup> ) <input type="checkbox"/> Pista de hielo (Sup. ≥400 m <sup>2</sup> ) <input type="checkbox"/> Pista de petanca (Sup. ≥20 m <sup>2</sup> ) <input type="checkbox"/> Otras pistas (Sup. ≥400 m <sup>2</sup> ) <input type="checkbox"/> Otras pistas (Sup. <400 m <sup>2</sup> )	Atributos específicos	Largo (m): Ancho (m): Superficie (m <sup>2</sup> ): Orientación eje longitudinal:
<b>1. PISTAS POLIDEPORTIVAS CON FRONTÓN</b>	<input type="checkbox"/> Pista polideportiva de 400 m <sup>2</sup> hasta 800 m <sup>2</sup> con frontón. <input type="checkbox"/> Pista polideportiva de 800 m <sup>2</sup> hasta 1000 m <sup>2</sup> con frontón. <input type="checkbox"/> Pista polideportiva de 800 m <sup>2</sup> o mayor superficie con frontón.	<b>2. FRONTONES Y OTRAS PISTAS DE PARED</b>	<input type="checkbox"/> Frontón (Sup. ≥200 m <sup>2</sup> ) <input type="checkbox"/> Padel (Sup. ≥150 m <sup>2</sup> ) <input type="checkbox"/> Squash (Sup. ≥50 m <sup>2</sup> ) <input type="checkbox"/> Trinquete (Sup. ≥200 m <sup>2</sup> ) <input type="checkbox"/> Otras pistas (Sup. ≥400 m <sup>2</sup> ) <input type="checkbox"/> Otras pistas (Sup. <400 m <sup>2</sup> )	Atributos específicos	Largo (m): Ancho (m): Altura pared (m): Superficie (m <sup>2</sup> ): Número de paredes: Orientación eje longitudinal:
<b>1. CAMPOS POLIDEPORTIVOS</b>	<input type="checkbox"/> Campo polideportivo de 2000 m <sup>2</sup> hasta 4000 m <sup>2</sup> de superficie. <input type="checkbox"/> Campo polideportivo de 4000 m <sup>2</sup> hasta 8000 m <sup>2</sup> de superficie. <input type="checkbox"/> Campo polideportivo de 8000 m <sup>2</sup> o mayor superficie	<b>2. CAMPOS ESPECIALIZADOS Y OTROS CAMPOS</b>	<input type="checkbox"/> Campo de fútbol (sup. mín. 4000 m <sup>2</sup> ) <input type="checkbox"/> Campo de fútbol-7 (sup. mín. 1500 m <sup>2</sup> ). <input type="checkbox"/> Campo de rugby (sup. mín. 4000 m <sup>2</sup> ). <input type="checkbox"/> Campo de hockey (sup. mín. 4000 m <sup>2</sup> ). <input type="checkbox"/> Campo de béisbol (sup. mín. 4000 m <sup>2</sup> ). <input type="checkbox"/> Campo de softbol (sup. mín. 1500 m <sup>2</sup> ). <input type="checkbox"/> Zona de lanzamiento de atletismo (campo interior pista de atletismo, mín. 2000 m <sup>2</sup> ) <input type="checkbox"/> Otros campos (sup. ≥2000 m <sup>2</sup> ) <input type="checkbox"/> Otros campos (sup. <2000 m <sup>2</sup> )	Atributos específicos	Tipo de Césped <input type="checkbox"/> Natural <input type="checkbox"/> Artificial Largo (m): Ancho (m): Superficie (m <sup>2</sup> ): Superficie regable: Orientación eje longitudinal:
<b>1. ESPACIOS LONGITUDINALES DE ATLETISMO</b>	<input type="checkbox"/> Pista de atletismo de 400 m. <input type="checkbox"/> Pista de atletismo de 300 m. <input type="checkbox"/> Pista de atletismo de 200 m. <input type="checkbox"/> Otras pistas atletismo, mín. de 100 m. <input type="checkbox"/> Recta carreras de atletismo (mín. 50m). <input type="checkbox"/> Recta de saltos: longitud, triple y pértiga (mínimo 40 m). <input type="checkbox"/> Zona de salto de altura (mínimo 40 m).	<b>2. OTROS ESPACIOS LONGITUDINALES</b>	<input type="checkbox"/> Velódromo (Sup. <200 m). <input type="checkbox"/> Patinódromo (Sup. <200 m). <input type="checkbox"/> Anillo de hielo (Sup. <200 m). <input type="checkbox"/> Otros espacios longitudinales (Sup. ≥100m).	Atributos específicos	Largo (m): Ancho (m): Superficie (m <sup>2</sup> ): Número de calles: Orientación eje longitudinal:
<b>1. VASOS DEPORTIVOS</b>	<input type="checkbox"/> Vaso deportivo de 25 m. <input type="checkbox"/> Vaso deportivo de 33 m. <input type="checkbox"/> Vaso deportivo de 50 m.	<b>2. OTROS VASOS</b>	<input type="checkbox"/> Vaso de enseñanza. <input type="checkbox"/> Vaso recreativo. <input type="checkbox"/> Vaso hidromasaje. <input type="checkbox"/> Vaso de chapoteo. <input type="checkbox"/> Otros vasos (Sup. ≥50 m <sup>2</sup> ). <input type="checkbox"/> Otros vasos (Sup. <50 m <sup>2</sup> ).	Atributos específicos	Largo (m): Ancho (m): Profundidad máxima (m): Profundidad mínima (m): Pendiente del suelo: Número de calles: Superficie (m <sup>2</sup> ): <b>Rebosadero del vaso:</b> <b>Accesibilidad al vaso:</b> Orientación eje longitudinal: <b>Pavimento recinto vasos:</b> Sistema calentamiento agua: Fuente de energía: Sistema tratamiento agua:
<b>6. SALAS</b> (recinto cerrado sin los requerimientos dimensionales de las pistas, por lo que pueden ser irregulares o incluso tener columnas, etc...)					

<b>Código Seguro De Verificación:</b>	TP6zbRCB6h6qmKVx8agLkw==	<b>Estado</b>	<b>Fecha y hora</b>
<b>Firmado Por</b>	Josefa Ganformina Dorantes	Firmado	07/03/2022 10:41:03
<b>Observaciones</b>	DILIGENCIA. Para hacer constar que este documento ha sido APROBADO INICIALMENTE por el Pleno de este Ayuntamiento, en sesión celebrada el día 23 de febrero de 2022. LA SECRETARÍA ACCIDENTAL.	<b>Página</b>	1708/2041
<b>Url De Verificación</b>	<a href="https://portal.dipusevilla.es/vfirmaAytos/code/TP6zbRCB6h6qmKVx8agLkw==">https://portal.dipusevilla.es/vfirmaAytos/code/TP6zbRCB6h6qmKVx8agLkw==</a>		



<b>JUNTA DE ANDALUCÍA</b>	<b>FORMULARIO DE DATOS PARA SU INCORPORACIÓN AL INVENTARIO ANDALUZ DE INSTALACIONES DEPORTIVAS</b>	<b>ANEXO II</b>
		Rev. 04
	<b>4. DATOS DE LOS ESPACIOS DEPORTIVOS</b>	Hoja 3 de 8


1. SALAS POLIVALENTES	<input type="checkbox"/> Sala polivalente de 100 hasta 200 m <sup>2</sup> <input type="checkbox"/> Sala polivalente de 200 hasta 300 m <sup>2</sup> <input type="checkbox"/> Sala polivalente de 300 a mayor sup.	2. SALAS ESPECIALIZADAS Y OTRAS SALAS	<input type="checkbox"/> Sala equipada. <input type="checkbox"/> Sala de artes marciales. <input type="checkbox"/> Sala de esgrima. <input type="checkbox"/> Sala de tiro con arco. <input type="checkbox"/> Sala de tiro de precisión. <input type="checkbox"/> Sala especializada. <input type="checkbox"/> Otras salas (Sup. <50 m <sup>2</sup> ). <input checked="" type="checkbox"/> Otras salas (Sup. ≥ 50 m <sup>2</sup> ).	Atributos específicos	Largo (m): 10 Ancho (m): 6 Superficie (m <sup>2</sup> ): 60 Altura de la sala: 2.8 Orientación eje longitudinal: SUDESTE
<b>7. OBSERVACIONES</b>					

<b>Código Seguro De Verificación:</b>	TP6zbRCB6h6qmKVx8agLkw==	<b>Estado</b>	<b>Fecha y hora</b>	
<b>Firmado Por</b>	Josefa Ganformina Dorantes	Firmado	07/03/2022 10:41:03	
<b>Observaciones</b>	DILIGENCIA. Para hacer constar que este documento ha sido APROBADO INICIALMENTE por el Pleno de este Ayuntamiento, en sesión celebrada el día 23 de febrero de 2022. LA SECRETARIA ACCIDENTAL.	<b>Página</b>	1709/2041	
<b>Url De Verificación</b>	<a href="https://portal.dipusevilla.es/vfirmaAytos/code/TP6zbRCB6h6qmKVx8agLkw==">https://portal.dipusevilla.es/vfirmaAytos/code/TP6zbRCB6h6qmKVx8agLkw==</a>			

<b>JUNTA DE ANDALUCÍA</b>	<b>FORMULARIO DE DATOS PARA SU INCORPORACIÓN AL INVENTARIO ANDALUZ DE INSTALACIONES DEPORTIVAS</b>	<b>ANEXO II</b>
		Rev. 04
	<b>4. DATOS DE LOS ESPACIOS DEPORTIVOS</b>	Hoja 4 de 8


#### 4.3. ESPACIOS SINGULARES Y SUS ATRIBUTOS ESPECÍFICOS

CAMPO DE JUEGO	<b>1. CAMPO DE GOLF</b> <input type="checkbox"/> Campos de golf (al menos 9 hoyos, de par 3,4 o 5). <input type="checkbox"/> Pitch and putt. <input type="checkbox"/> Campo de golf rústico. <input type="checkbox"/> Otros campos de golf.	<b>ZONA DE PRÁCTICAS</b> <input type="checkbox"/> Campo de prácticas. <input type="checkbox"/> Zona de <i>approach</i> . <input type="checkbox"/> Zona de pateo (patting-green).	Atributos específicos	Número de hoyos Longitud (m) Par del campo Superficie (m <sup>2</sup> ) Superficie Regable (m <sup>2</sup> ):
	<b>2. CIRCUITOS DE MOTOR</b> <input type="checkbox"/> Circuito de velocidad (L ≥ 2000 m) <input type="checkbox"/> Circuito de karts (L ≥ 200 m) <input type="checkbox"/> Circuito de motocross (L ≥ 500 m) <input type="checkbox"/> Otros circuitos de motor		Atributos específicos	Longitud del recorrido (m) Nº curvas derecha e izquierda: / Anchura de la pista (m) Parrilla de salida/nº pilotos /
	<b>3. CIRCUITO DE CARRERA A PIE</b> Circuito de carrera a pie. <input type="checkbox"/>		Atributos específicos	Longitud del recorrido (m) Estaciones de ejercicio.
	<b>4. CIRCUITO DE BICICLETA</b> <input type="checkbox"/> Circuito de bicicleta (circuito cerrado). <input type="checkbox"/> Carril-bici.		Atributos específicos	Longitud del tramo (m) Longitud total (m)
	<b>5. CANAL DE REMO Y PIRAGÜISMO</b> <input type="checkbox"/> Canal aguas tranquilas. <input type="checkbox"/> Canal aguas bravas.		Atributos específicos	Longitud del tramo (m) Profundidad (m) Nº calles Desnivel
	<b>6. ZONAS DE DEPORTE DE INVIERNO</b> <input type="checkbox"/> Trampolín de saltos. <input type="checkbox"/> Pista de esquí. <input type="checkbox"/> Pista de esquí de fondo. <input type="checkbox"/> Parque de snowboard. <input type="checkbox"/> Circuito de fondo y tiro. <input type="checkbox"/> Otras zonas.		Atributos específicos	Altura (m) –solo para trampolín-Desnivel <b>Dificultad –solo para esquí-</b> Longitud (m) <input type="checkbox"/> Nieve artificial Denominación pista
	<b>7. ESPACIOS DE HÍPICA</b> <input type="checkbox"/> Pista de carreras hípicas. <input type="checkbox"/> Pista de concurso. <input type="checkbox"/> Picadero. <input type="checkbox"/> Pista de ensayo. <input type="checkbox"/> Pista de saltos. <input type="checkbox"/> Campo de polo. <input type="checkbox"/> Otras pistas.		Atributos específicos	Longitud (m) Ancho (m) Superficie (m <sup>2</sup> )
	<b>8. ESTRUCTURAS ARTIFICIALES DE ESCALADA</b> Estructuras artificiales construidas para la práctica de deportes de montaña y escalada. Las zonas naturales equipadas para esta actividad se consideran áreas de actividad. <input type="checkbox"/> Muro de escalada. <input type="checkbox"/> Bulder (altura menor a 3 m).		Atributos específicos	Altura máxima (m) Superficie de escalada (m <sup>2</sup> ) <input type="checkbox"/> Presas Material
	<b>9. PISTAS DE MONOPATÍN Y PATÍN LÍNEA</b> <input type="checkbox"/> Pista monopatín y patín en línea. <input type="checkbox"/> Circuito monopatín y patín en línea. <input type="checkbox"/> Campo monopatín y patín en línea (skate park...).		Atributos específicos	Longitud –solo circuitos- <input type="checkbox"/> Estructura en U (half pipe) Superficie (m <sup>2</sup> )
	<b>10. PISTAS DE MODELISMO</b> <input type="checkbox"/> Circuito de automodelismo. <input type="checkbox"/> Campo de aeromodelismo. <input type="checkbox"/> Otras zonas de modalismo.		Atributos específicos	Longitud (m) Diámetro (si es circular): (m) Ancho (m)

<b>Código Seguro De Verificación:</b>	TP6zbrCB6h6qmKVx8agLkw==	<b>Estado</b>	<b>Fecha y hora</b>	
<b>Firmado Por</b>	Josefa Ganfornina Dorantes	Firmado	07/03/2022 10:41:03	
<b>Observaciones</b>	DILIGENCIA. Para hacer constar que este documento ha sido APROBADO INICIALMENTE por el Pleno de este Ayuntamiento, en sesión celebrada el día 23 de febrero de 2022. LA SECRETARÍA ACCIDENTAL.	<b>Página</b>	1710/2041	
<b>Url De Verificación</b>	<a href="https://portal.dipusevilla.es/vfirmaAytos/code/TP6zbrCB6h6qmKVx8agLkw==">https://portal.dipusevilla.es/vfirmaAytos/code/TP6zbrCB6h6qmKVx8agLkw==</a>			

<b>JUNTA DE ANDALUCÍA</b>	<b>FORMULARIO DE DATOS PARA SU INCORPORACIÓN AL INVENTARIO ANDALUZ DE INSTALACIONES DEPORTIVAS</b>	<b>ANEXO II</b>
		Rev. 04
	<b>4. DATOS DE LOS ESPACIOS DEPORTIVOS</b>	Hoja 5 de 8

<b>11. CAMPOS DE TIRO</b> <input type="checkbox"/> Campo de tiro vuelo. <input type="checkbox"/> Campo de tiro de precisión. <input type="checkbox"/> Campo de tiro al plato. <input type="checkbox"/> Campo de tiro con arco. <input type="checkbox"/> Otros campos de tiro.	Atributos específicos	Longitud (m) Superficie (m <sup>2</sup> ) Nº de puestos
<b>12. ZONAS DE JUEGOS POPULARES O/Y TRADICIONALES</b> <input type="checkbox"/> Pista calva. <input type="checkbox"/> Pista de tanga. <input type="checkbox"/> Pista de lanzamiento de barra castellana. <input type="checkbox"/> Pista de lanzamiento de barra aragonesa. <input type="checkbox"/> Corro de lucha. <input type="checkbox"/> Carril de Bolos Huertanos. <input type="checkbox"/> Campo de bolos Cartagenero. <input type="checkbox"/> Bolera. <input type="checkbox"/> Campo de billar romano. <input type="checkbox"/> Campo de llave (chave). <input type="checkbox"/> Otras zonas de juegos populares. Indicar:	Atributos específicos	Largo (m) Ancho (m) Superficie (m <sup>2</sup> ) Diámetro (en el caso de que sean circulares) (m)
<b>13. OTROS ESPACIOS SINGULARES</b> <input type="checkbox"/> Campo de minigolf. <input type="checkbox"/> Pista de bowling. <input type="checkbox"/> Campo de casting. <input type="checkbox"/> Remo en banco fijo (con balsa). <input type="checkbox"/> Otros espacios singulares. Indicar:	Atributos específicos	Superficie (m <sup>2</sup> ) Nº de puestos
<b>14. OBSERVACIONES</b>		


<b>Código Seguro De Verificación:</b>	TP6zbRCB6h6qmKVx8agLkw==	<b>Estado</b>	<b>Fecha y hora</b>	
<b>Firmado Por</b>	Josefa Ganformina Dorantes	Firmado	07/03/2022 10:41:03	
<b>Observaciones</b>	DILIGENCIA. Para hacer constar que este documento ha sido APROBADO INICIALMENTE por el Pleno de este Ayuntamiento, en sesión celebrada el día 23 de febrero de 2022. LA SECRETARIA ACCIDENTAL.	<b>Página</b>	1711/2041	
<b>Url De Verificación</b>	<a href="https://portal.dipusevilla.es/vfirmaAytos/code/TP6zbRCB6h6qmKVx8agLkw==">https://portal.dipusevilla.es/vfirmaAytos/code/TP6zbRCB6h6qmKVx8agLkw==</a>			

<b>JUNTA DE ANDALUCÍA</b>	<b>FORMULARIO DE DATOS PARA SU INCORPORACIÓN AL INVENTARIO ANDALUZ DE INSTALACIONES DEPORTIVAS</b>	<b>ANEXO II</b>
		Rev. 04
	<b>4. DATOS DE LOS ESPACIOS DEPORTIVOS</b>	Hoja 6 de 8

#### 4.4. ÁREAS DE ACTIVIDAD Y SUS ATRIBUTOS ESPECÍFICOS

##### 4.4.1. ÁREAS TERRESTRES

<b>1. ESCALADA</b> <input type="checkbox"/> Zona de escalada	Atributos específicos	Desnivel (altura en metros): Número de vías: <input type="checkbox"/> Señalización <input type="checkbox"/> Equipadas
<b>2. VÍAS FERRATAS</b> (recorrido por espacios rocosos con elementos de progresión) <input type="checkbox"/> Vía ferrata	Atributos específicos	Desnivel (m) <input type="checkbox"/> Señalización <input type="checkbox"/> Equipadas
<b>3. RUTA ECUESTRE</b> <input type="checkbox"/> Ruta ecuestre	Atributos específicos	Longitud (m) <input type="checkbox"/> Señalización
<b>4. CAMPO DE RECORRIDO DE TIRO Y DE CAZA</b> (cotos de caza) <input type="checkbox"/> Campo de tiro y caza	Atributos específicos	Superficie (m <sup>2</sup> )
<b>5. CAVIDADES</b> <input type="checkbox"/> Simas <input type="checkbox"/> Cuevas	Atributos específicos	Desnivel <input type="checkbox"/> Turísticas Longitud (m) <input type="checkbox"/> Mapa topográfico <input type="checkbox"/> Tramos subacuáticos
<b>6. VÍAS VERDES Y CAMINOS NATURALES</b> <input type="checkbox"/> Vía verde <input type="checkbox"/> Camino de siga <input type="checkbox"/> Otros caminos naturales (históricos, cañadas, rural, etc...)	Atributos específicos	Longitud del tramo principal (m) <input type="checkbox"/> Señalización
<b>7. SENDEROS</b> (GR, PR, locales, urbanos, etc...) <input type="checkbox"/> Gran recorrido (GR) <input type="checkbox"/> Pequeño recorrido (PR) <input type="checkbox"/> Sendero Local (SL) <input type="checkbox"/> Sendero Urbano (SU)	Atributos específicos	Longitud del tramo municipal (m)
<b>8. ACTIVIDAD FÍSICO-DEPORTIVA EN PLAYAS Y RÍOS</b> <input type="checkbox"/> Playas naturales <input type="checkbox"/> Playas artificiales <input type="checkbox"/> Ríos y lagos	Atributos específicos	<input type="checkbox"/> Límite de la zona de baño recomendada <input type="checkbox"/> Equipamientos para juegos deportivos <input type="checkbox"/> Zona delimitada de varada
<b>9. ITINERARIOS DE BICICLETAS DE MONTAÑA</b> <input type="checkbox"/> Itinerario de bicicleta de montaña	Atributos específicos	Longitud (m) <input type="checkbox"/> Señalización
<b>10. OTRAS ÁREAS TERRESTRES</b> <input type="checkbox"/> Otras áreas terrestres	Atributos específicos	Denominación


<b>Código Seguro De Verificación:</b>	TP6zbRCB6h6qmKVx8agLkw==	<b>Estado</b>	<b>Fecha y hora</b>	
<b>Firmado Por</b>	Josefa Ganformina Dorantes	Firmado	07/03/2022 10:41:03	
<b>Observaciones</b>	DILIGENCIA. Para hacer constar que este documento ha sido APROBADO INICIALMENTE por el Pleno de este Ayuntamiento, en sesión celebrada el día 23 de febrero de 2022. LA SECRETARÍA ACCIDENTAL.	<b>Página</b>	1712/2041	
<b>Url De Verificación</b>	<a href="https://portal.dipusevilla.es/vfirmaAytos/code/TP6zbRCB6h6qmKVx8agLkw==">https://portal.dipusevilla.es/vfirmaAytos/code/TP6zbRCB6h6qmKVx8agLkw==</a>			



<b>JUNTA DE ANDALUCÍA</b>	<b>FORMULARIO DE DATOS PARA SU INCORPORACIÓN AL INVENTARIO ANDALUZ DE INSTALACIONES DEPORTIVAS</b>	<b>ANEXO II</b>
		Rev. 04
	<b>4. DATOS DE LOS ESPACIOS DEPORTIVOS</b>	Hoja 7 de 8

#### 4.4.2. ÁREAS AÉREAS

<b>1. VUELOS</b> <input type="checkbox"/> Zona de vuelo a motor <input type="checkbox"/> Zona de vuelo aerostático <input type="checkbox"/> Zona de vuelo sin motor	Atributos específicos	Coord. despegue <input type="checkbox"/> Rampa despegue Coord. aterrizaje Sup. aterrizaje (m <sup>2</sup> ) Longitud máx. (m) <input type="checkbox"/> Señalización
<b>2. PARACAIDISMO</b> <input type="checkbox"/> Zona de paracaidismo	Atributos específicos	<input type="checkbox"/> Señalización Sup. aterrizaje (m <sup>2</sup> )
<b>3. COLOMBÓDROMO</b> <input type="checkbox"/> Campo de entrenamiento	Atributos específicos	Radio (m) <input type="checkbox"/> Sistemas audiovisuales
<b>4. OTRAS ÁREAS AÉREAS</b> <input type="checkbox"/> Otras áreas aéreas	Atributos específicos	Denominación

<b>Código Seguro De Verificación:</b>	TP6zbRCB6h6qmKVx8agLkw==	<b>Estado</b>	<b>Fecha y hora</b>	
<b>Firmado Por</b>	Josefa Ganformina Dorantes	Firmado	07/03/2022 10:41:03	
<b>Observaciones</b>	DILIGENCIA. Para hacer constar que este documento ha sido APROBADO INICIALMENTE por el Pleno de este Ayuntamiento, en sesión celebrada el día 23 de febrero de 2022. LA SECRETARIA ACCIDENTAL.	<b>Página</b>	1713/2041	
<b>Url De Verificación</b>	<a href="https://portal.dipusevilla.es/vfirmaAytos/code/TP6zbRCB6h6qmKVx8agLkw==">https://portal.dipusevilla.es/vfirmaAytos/code/TP6zbRCB6h6qmKVx8agLkw==</a>			

<b>JUNTA DE ANDALUCÍA</b>	<b>FORMULARIO DE DATOS PARA SU INCORPORACIÓN AL INVENTARIO ANDALUZ DE INSTALACIONES DEPORTIVAS</b>	<b>ANEXO II</b>
		Rev. 04
	<b>4. DATOS DE LOS ESPACIOS DEPORTIVOS</b>	Hoja 8 de 8

#### 4.4.3. AREAS ACUÁTICAS

<b>1. VELA</b> <input type="checkbox"/> Zona acuática de vela	Atributos específicos	<input type="checkbox"/> Señalización
<b>2. BARRANCOS</b> <input type="checkbox"/> Itinerario en barranco	Atributos específicos	Denominación <input type="checkbox"/> Rápeles Desnivel (m) <input type="checkbox"/> Señalización Longitud (m) <input type="checkbox"/> Sifones <input type="checkbox"/> Caudal permanente de agua <input type="checkbox"/> Equipadas
<b>3. ACTIVIDADES A MOTOR</b> <input type="checkbox"/> Zona acuática de actividades a motor	Atributos específicos	<input type="checkbox"/> Señalización
<b>4. ACTIVIDAD SUBACUÁTICA</b> (se pueden desarrollar en lagos, presas, embalses, ríos y mar) <input type="checkbox"/> Zona de pesca submarina <input type="checkbox"/> Zona de inmersión <input type="checkbox"/> Otras zonas de actividades subacuáticas	Atributos específicos	<input type="checkbox"/> Señalización
<b>5. SURF</b> <input type="checkbox"/> Zona de surf	Atributos específicos	<input type="checkbox"/> Señalización
<b>6. ESQUÍ ACUÁTICO</b> <input type="checkbox"/> Zona de esquí acuático	Atributos específicos	<input type="checkbox"/> Señalización Longitud (m)
<b>7. REMO Y PIRAGÜISMO</b> <input type="checkbox"/> Remo en aguas tranquilas <input type="checkbox"/> Piragüismo en aguas tranquilas <input type="checkbox"/> Piragüismo en aguas bravas	Atributos específicos	<input type="checkbox"/> Señalización Longitud (m)
<b>8. OTRAS ÁREAS ACUÁTICAS</b> <input type="checkbox"/> Otras áreas acuáticas	Atributos específicos	Denominación

#### 4.4.4. OBSERVACIONES

--


<b>Código Seguro De Verificación:</b>	TP6zbRCB6h6qmKVx8agLkw==	<b>Estado</b>	Fecha y hora
<b>Firmado Por</b>	Josefa Ganformina Dorantes	Firmado	07/03/2022 10:41:03
<b>Observaciones</b>	DILIGENCIA. Para hacer constar que este documento ha sido APROBADO INICIALMENTE por el Pleno de este Ayuntamiento, en sesión celebrada el día 23 de febrero de 2022. LA SECRETARIA ACCIDENTAL.	<b>Página</b>	1714/2041
<b>Url De Verificación</b>	<a href="https://portal.dipusevilla.es/vfirmaAytos/code/TP6zbRCB6h6qmKVx8agLkw==">https://portal.dipusevilla.es/vfirmaAytos/code/TP6zbRCB6h6qmKVx8agLkw==</a>		



<b>JUNTA DE ANDALUCÍA</b>	<b>FORMULARIO DE DATOS PARA SU INCORPORACIÓN AL INVENTARIO ANDALUZ DE INSTALACIONES DEPORTIVAS</b>	<b>ANEXO II</b>
		Rev. 04
	<b>4. DATOS DE LOS ESPACIOS DEPORTIVOS</b>	Hoja 1 de 8

**4.1. ATRIBUTOS GENERALES (a rellenar por cada espacio deportivo)**

<b>1. CLASE DE ESPACIO DEPORTIVO</b>		<b>2. ACTIVIDAD DEPORTIVA PRINCIPAL</b>		<b>3. OTRAS ACTIVIDADES</b>	
<b>ESPACIO CONVENCIONAL</b>		<b>ACTIVIDADES DIRIGIDAS</b>			
<b>4. CERRAMIENTO</b> <input type="checkbox"/> Espacio abierto <input type="checkbox"/> Aire libre (no dispone de cubierta) <input type="checkbox"/> Cerramiento estacional (temporadas) <input type="checkbox"/> Sólo cubierto (con abertura lateral) <input checked="" type="checkbox"/> Recinto cerrado <input checked="" type="checkbox"/> Cerrado fijo (cerramiento tradicional) <input type="checkbox"/> Cubierta móvil <input type="checkbox"/> Cerramiento textil		<b>5. ESTADO DE USO</b> <input checked="" type="checkbox"/> En uso <input checked="" type="checkbox"/> Normal <input type="checkbox"/> Estacional <input type="checkbox"/> Fuera de uso <input type="checkbox"/> En construcción <input type="checkbox"/> En remodelación <input type="checkbox"/> Fuera de uso		<b>6. ILUMINACIÓN (USO NOCTURNO)</b> <input checked="" type="checkbox"/> Permite el uso <input checked="" type="checkbox"/> Permite competición <input checked="" type="checkbox"/> Permite entrenamientos <input type="checkbox"/> No permite el uso nocturno <input type="checkbox"/> No hay iluminación <input type="checkbox"/> Es parcial o insuficiente	
<b>7. PAVIMENTO</b> (sobre el que se desarrolla la actividad deportiva) <input type="checkbox"/> Natural. <input checked="" type="checkbox"/> Madera. Madera - rígido <input type="checkbox"/> Hierba artificial. <input type="checkbox"/> Sintéticos. <input type="checkbox"/> Metálicos. <input type="checkbox"/> Hormigones y aglomerados. <input type="checkbox"/> Baldosas y similar. <input type="checkbox"/> Otros pavimentos.			<b>8. CONSERVACIÓN DEL PAVIMENTO</b> <input checked="" type="checkbox"/> Permite la práctica deportiva <input checked="" type="checkbox"/> Bueno <input type="checkbox"/> Regular <input type="checkbox"/> No permite la práctica deportiva <input type="checkbox"/> Mal estado <input type="checkbox"/> Inservible		
<b>9. AÑO CONSTRUCCIÓN</b> 2011	<b>10. AÑO REMODELACIÓN</b>	<b>11. ALTURA LIBRE</b> 2.8 metros		<b>14. BAJA</b> <input type="checkbox"/> El espacio deportivo es BAJA Fecha de baja:	
<b>12. SISTEMA DE CALEFACCIÓN</b> <input checked="" type="checkbox"/> Posee sistema de calefacción		<b>13. SISTEMA DE CLIMATIZACIÓN</b> <input checked="" type="checkbox"/> Posee sistema de		Motivo:	
<b>15. OBSERVACIONES</b>					

<b>Código Seguro De Verificación:</b>	TP6zbRCB6h6qmKVx8agLkw==	<b>Estado</b>	<b>Fecha y hora</b>		
<b>Firmado Por</b>	Josefa Ganfornina Dorantes	Firmado	07/03/2022 10:41:03		
<b>Observaciones</b>	DILIGENCIA. Para hacer constar que este documento ha sido APROBADO INICIALMENTE por el Pleno de este Ayuntamiento, en sesión celebrada el día 23 de febrero de 2022. LA SECRETARIA ACCIDENTAL.		<b>Página</b>		1715/2041
<b>Url De Verificación</b>	<a href="https://portal.dipusevilla.es/vfirmaAytos/code/TP6zbRCB6h6qmKVx8agLkw==">https://portal.dipusevilla.es/vfirmaAytos/code/TP6zbRCB6h6qmKVx8agLkw==</a>				

<b>JUNTA DE ANDALUCÍA</b>	<b>FORMULARIO DE DATOS PARA SU INCORPORACIÓN AL INVENTARIO ANDALUZ DE INSTALACIONES DEPORTIVAS</b>	<b>ANEXO II</b>
		Rev. 04
	<b>4. DATOS DE LOS ESPACIOS DEPORTIVOS</b>	Hoja 2 de 8

#### 4.2. ESPACIOS CONVENCIONALES Y SUS ATRIBUTOS ESPECÍFICOS


<b>1. PISTAS POLIDEPORTIVAS</b>	<input type="checkbox"/> Pista polideportiva de 400 m <sup>2</sup> hasta 800 m <sup>2</sup> de superficie. <input type="checkbox"/> Pista polideportiva de 800 m <sup>2</sup> hasta 1000 m <sup>2</sup> de superficie. <input type="checkbox"/> Pista polideportiva de 1000 m <sup>2</sup> o mayor superficie.	<b>2. PISTAS ESPECIALIZADAS Y OTRAS PISTAS</b>	<input type="checkbox"/> Pista de tenis (Sup. ≥400 m <sup>2</sup> ) <input type="checkbox"/> Pista de hielo (Sup. ≥400 m <sup>2</sup> ) <input type="checkbox"/> Pista de petanca (Sup. ≥20 m <sup>2</sup> ) <input type="checkbox"/> Otras pistas (Sup. ≥400 m <sup>2</sup> ) <input type="checkbox"/> Otras pistas (Sup. <400 m <sup>2</sup> )	Atributos específicos	Largo (m): Ancho (m): Superficie (m <sup>2</sup> ): Orientación eje longitudinal:
<b>1. PISTAS POLIDEPORTIVAS CON FRONTÓN</b>	<input type="checkbox"/> Pista polideportiva de 400 m <sup>2</sup> hasta 800 m <sup>2</sup> con frontón. <input type="checkbox"/> Pista polideportiva de 800 m <sup>2</sup> hasta 1000 m <sup>2</sup> con frontón. <input type="checkbox"/> Pista polideportiva de 800 m <sup>2</sup> o mayor superficie con frontón.	<b>2. FRONTONES Y OTRAS PISTAS DE PARED</b>	<input type="checkbox"/> Frontón (Sup. ≥200 m <sup>2</sup> ) <input type="checkbox"/> Padel (Sup. ≥150 m <sup>2</sup> ) <input type="checkbox"/> Squash (Sup. ≥50 m <sup>2</sup> ) <input type="checkbox"/> Trinquete (Sup. ≥200 m <sup>2</sup> ) <input type="checkbox"/> Otras pistas (Sup. ≥400 m <sup>2</sup> ) <input type="checkbox"/> Otras pistas (Sup. <400 m <sup>2</sup> )	Atributos específicos	Largo (m): Ancho (m): Altura pared (m): Superficie (m <sup>2</sup> ): Número de paredes: Orientación eje longitudinal:
<b>1. CAMPOS POLIDEPORTIVOS</b>	<input type="checkbox"/> Campo polideportivo de 2000 m <sup>2</sup> hasta 4000 m <sup>2</sup> de superficie. <input type="checkbox"/> Campo polideportivo de 4000 m <sup>2</sup> hasta 8000 m <sup>2</sup> de superficie. <input type="checkbox"/> Campo polideportivo de 8000 m <sup>2</sup> o mayor superficie	<b>2. CAMPOS ESPECIALIZADOS Y OTROS CAMPOS</b>	<input type="checkbox"/> Campo de fútbol (sup. mín. 4000 m <sup>2</sup> ) <input type="checkbox"/> Campo de fútbol-7 (sup. mín. 1500 m <sup>2</sup> ) <input type="checkbox"/> Campo de rugby (sup. mín. 4000 m <sup>2</sup> ) <input type="checkbox"/> Campo de hockey (sup. mín. 4000 m <sup>2</sup> ) <input type="checkbox"/> Campo de béisbol (sup. mín. 4000 m <sup>2</sup> ) <input type="checkbox"/> Campo de softbol (sup. mín. 1500 m <sup>2</sup> ) <input type="checkbox"/> Zona de lanzamiento de atletismo (campo interior pista de atletismo, mín. 2000 m <sup>2</sup> ) <input type="checkbox"/> Otros campos (sup. ≥2000 m <sup>2</sup> ) <input type="checkbox"/> Otros campos (sup. <2000 m <sup>2</sup> )	Atributos específicos	Tipo de Césped <input type="checkbox"/> Natural <input type="checkbox"/> Artificial Largo (m): Ancho (m): Superficie (m <sup>2</sup> ): Superficie regable: Orientación eje longitudinal:
<b>1. ESPACIOS LONGITUDINALES DE ATLETISMO</b>	<input type="checkbox"/> Pista de atletismo de 400 m. <input type="checkbox"/> Pista de atletismo de 300 m. <input type="checkbox"/> Pista de atletismo de 200 m. <input type="checkbox"/> Otras pistas atletismo, mín. de 100 m. <input type="checkbox"/> Recta carreras de atletismo (mín. 50m). <input type="checkbox"/> Recta de saltos: longitud, triple y pértiga (mínimo 40 m). <input type="checkbox"/> Zona de salto de altura (mínimo 40 m).	<b>2. OTROS ESPACIOS LONGITUDINALES</b>	<input type="checkbox"/> Velódromo (Sup. <200 m). <input type="checkbox"/> Patinódromo (Sup. <200 m). <input type="checkbox"/> Anillo de hielo (Sup. <200 m). <input type="checkbox"/> Otros espacios longitudinales (Sup. ≥100m).	Atributos específicos	Largo (m): Ancho (m): Superficie (m <sup>2</sup> ): Número de calles: Orientación eje longitudinal:
<b>1. VASOS DEPORTIVOS</b>	<input type="checkbox"/> Vaso deportivo de 25 m. <input type="checkbox"/> Vaso deportivo de 33 m. <input type="checkbox"/> Vaso deportivo de 50 m.	<b>2. OTROS VASOS</b>	<input type="checkbox"/> Vaso de enseñanza. <input type="checkbox"/> Vaso recreativo. <input type="checkbox"/> Vaso hidromasaje. <input type="checkbox"/> Vaso de chapoteo. <input type="checkbox"/> Otros vasos (Sup. ≥50 m <sup>2</sup> ). <input type="checkbox"/> Otros vasos (Sup. <50 m <sup>2</sup> ).	Atributos específicos	Largo (m): Ancho (m): Profundidad máxima (m): Profundidad mínima (m): Pendiente del suelo: Número de calles: Superficie (m <sup>2</sup> ): <b>Rebosadero del vaso:</b> <b>Accesibilidad al vaso:</b> Orientación eje longitudinal: <b>Pavimento recinto vasos:</b> Sistema calentamiento agua: Fuente de energía: Sistema tratamiento agua:
<b>6. SALAS</b> (recinto cerrado sin los requerimientos dimensionales de las pistas, por lo que pueden ser irregulares o incluso tener columnas, etc...)					

<b>Código Seguro De Verificación:</b>	TP6zbRCB6h6qmKVx8agLkw==	<b>Estado</b>	Fecha y hora
<b>Firmado Por</b>	Josefa Ganfornina Dorantes	Firmado	07/03/2022 10:41:03
<b>Observaciones</b>	DILIGENCIA. Para hacer constar que este documento ha sido APROBADO INICIALMENTE por el Pleno de este Ayuntamiento, en sesión celebrada el día 23 de febrero de 2022. LA SECRETARÍA ACCIDENTAL.	<b>Página</b>	1716/2041
<b>Url De Verificación</b>	<a href="https://portal.dipusevilla.es/vfirmaAytos/code/TP6zbRCB6h6qmKVx8agLkw==">https://portal.dipusevilla.es/vfirmaAytos/code/TP6zbRCB6h6qmKVx8agLkw==</a>		



<b>JUNTA DE ANDALUCÍA</b>	<b>FORMULARIO DE DATOS PARA SU INCORPORACIÓN AL INVENTARIO ANDALUZ DE INSTALACIONES DEPORTIVAS</b>	<b>ANEXO II</b>
		Rev. 04
	<b>4. DATOS DE LOS ESPACIOS DEPORTIVOS</b>	Hoja 3 de 8


1. SALAS POLIVALENTES	<input type="checkbox"/> Sala polivalente de 100 hasta 200 m <sup>2</sup> <input type="checkbox"/> Sala polivalente de 200 hasta 300 m <sup>2</sup> <input type="checkbox"/> Sala polivalente de 300 a mayor sup.	2. SALAS ESPECIALIZADAS Y OTRAS SALAS	<input type="checkbox"/> Sala equipada. <input type="checkbox"/> Sala de artes marciales. <input type="checkbox"/> Sala de esgrima. <input type="checkbox"/> Sala de tiro con arco. <input type="checkbox"/> Sala de tiro de precisión. <input type="checkbox"/> Sala especializada. <input checked="" type="checkbox"/> Otras salas (Sup. <50 m <sup>2</sup> ). <input type="checkbox"/> Otras salas (Sup. ≥ 50 m <sup>2</sup> ).	Atributos específicos	Largo (m): 10 Ancho (m): 4 Superficie (m <sup>2</sup> ): 40 Altura de la sala: 2.8 Orientación eje longitudinal: SUDESTE
<b>7. OBSERVACIONES</b>					

<b>Código Seguro De Verificación:</b>	TP6zbRCB6h6qmKVx8agLkw==	<b>Estado</b>	<b>Fecha y hora</b>	
<b>Firmado Por</b>	Josefa Ganformina Dorantes	Firmado	07/03/2022 10:41:03	
<b>Observaciones</b>	DILIGENCIA. Para hacer constar que este documento ha sido APROBADO INICIALMENTE por el Pleno de este Ayuntamiento, en sesión celebrada el día 23 de febrero de 2022. LA SECRETARIA ACCIDENTAL.	<b>Página</b>	1717/2041	
<b>Url De Verificación</b>	<a href="https://portal.dipusevilla.es/vfirmaAytos/code/TP6zbRCB6h6qmKVx8agLkw==">https://portal.dipusevilla.es/vfirmaAytos/code/TP6zbRCB6h6qmKVx8agLkw==</a>			

<b>JUNTA DE ANDALUCÍA</b>	<b>FORMULARIO DE DATOS PARA SU INCORPORACIÓN AL INVENTARIO ANDALUZ DE INSTALACIONES DEPORTIVAS</b>	<b>ANEXO II</b>
		Rev. 04
	<b>4. DATOS DE LOS ESPACIOS DEPORTIVOS</b>	Hoja 4 de 8


#### 4.3. ESPACIOS SINGULARES Y SUS ATRIBUTOS ESPECÍFICOS

<b>CAMPO DE JUEGO</b>	<input type="checkbox"/> Campos de golf (al menos 9 hoyos, de par 3,4 o 5). <input type="checkbox"/> Pitch and putt. <input type="checkbox"/> Campo de golf rústico. <input type="checkbox"/> Otros campos de golf.	<b>ZONA DE PRÁCTICAS</b>	<input type="checkbox"/> Campo de prácticas. <input type="checkbox"/> Zona de <i>approach</i> . <input type="checkbox"/> Zona de pateo (patting-green).	<b>Atributos específicos</b>	Número de hoyos Longitud (m) Par del campo Superficie (m <sup>2</sup> ) Superficie Regable (m <sup>2</sup> ):
	<b>2. CIRCUITOS DE MOTOR</b> <input type="checkbox"/> Circuito de velocidad (L ≥ 2000 m) <input type="checkbox"/> Circuito de karts (L ≥ 200 m) <input type="checkbox"/> Circuito de motocross (L ≥ 500 m) <input type="checkbox"/> Otros circuitos de motor			<b>Atributos específicos</b>	Longitud del recorrido (m) Nº curvas derecha e izquierda: / Anchura de la pista (m) Parrilla de salida/nº pilotos /
	<b>3. CIRCUITO DE CARRERA A PIE</b> Circuito de carrera a pie. <input type="checkbox"/>			<b>Atributos específicos</b>	Longitud del recorrido (m) Estaciones de ejercicio.
	<b>4. CIRCUITO DE BICICLETA</b> <input type="checkbox"/> Circuito de bicicleta (circuito cerrado). <input type="checkbox"/> Carril-bici.			<b>Atributos específicos</b>	Longitud del tramo (m) Longitud total (m)
	<b>5. CANAL DE REMO Y PIRAGÜISMO</b> <input type="checkbox"/> Canal aguas tranquilas. <input type="checkbox"/> Canal aguas bravas.			<b>Atributos específicos</b>	Longitud del tramo (m) Profundidad (m) Nº calles Desnivel
	<b>6. ZONAS DE DEPORTE DE INVIERNO</b> <input type="checkbox"/> Trampolín de saltos. <input type="checkbox"/> Pista de esquí. <input type="checkbox"/> Pista de esquí de fondo. <input type="checkbox"/> Parque de snowboard. <input type="checkbox"/> Circuito de fondo y tiro. <input type="checkbox"/> Otras zonas.			<b>Atributos específicos</b>	Altura (m) –solo para trampolín-Desnivel Dificultad –solo para esquí- Longitud (m) <input type="checkbox"/> Nieve artificial Denominación pista
	<b>7. ESPACIOS DE HÍPICA</b> <input type="checkbox"/> Pista de carreras hípicas. <input type="checkbox"/> Pista de concurso. <input type="checkbox"/> Picadero. <input type="checkbox"/> Pista de ensayo. <input type="checkbox"/> Pista de saltos. <input type="checkbox"/> Campo de polo. <input type="checkbox"/> Otras pistas.			<b>Atributos específicos</b>	Longitud (m) Ancho (m) Superficie (m <sup>2</sup> )
	<b>8. ESTRUCTURAS ARTIFICIALES DE ESCALADA</b> Estructuras artificiales construidas para la práctica de deportes de montaña y escalada. Las zonas naturales equipadas para esta actividad se consideran áreas de actividad. <input type="checkbox"/> Muro de escalada. <input type="checkbox"/> Bulder (altura menor a 3 m).			<b>Atributos específicos</b>	Altura máxima (m) Superficie de escalada (m <sup>2</sup> ) <input type="checkbox"/> Presas Material
	<b>9. PISTAS DE MONOPATÍN Y PATÍN LÍNEA</b> <input type="checkbox"/> Pista monopatín y patín en línea. <input type="checkbox"/> Circuito monopatín y patín en línea. <input type="checkbox"/> Campo monopatín y patín en línea (skate park...).			<b>Atributos específicos</b>	Longitud –solo circuitos- <input type="checkbox"/> Estructura en U (half pipe) Superficie (m <sup>2</sup> )
	<b>10. PISTAS DE MODELISMO</b> <input type="checkbox"/> Circuito de automodelismo. <input type="checkbox"/> Campo de aeromodelismo. <input type="checkbox"/> Otras zonas de modalismo.			<b>Atributos específicos</b>	Longitud (m) Diámetro (si es circular): (m) Ancho (m)

<b>Código Seguro De Verificación:</b>	TP6zbRCB6h6qmKVx8agLkw==	<b>Estado</b>	<b>Fecha y hora</b>	
<b>Firmado Por</b>	Josefa Ganfornina Dorantes	Firmado	07/03/2022 10:41:03	
<b>Observaciones</b>	DILIGENCIA. Para hacer constar que este documento ha sido APROBADO INICIALMENTE por el Pleno de este Ayuntamiento, en sesión celebrada el día 23 de febrero de 2022. LA SECRETARÍA ACCIDENTAL.	<b>Página</b>	1718/2041	
<b>Url De Verificación</b>	<a href="https://portal.dipusevilla.es/vfirmaAytos/code/TP6zbRCB6h6qmKVx8agLkw==">https://portal.dipusevilla.es/vfirmaAytos/code/TP6zbRCB6h6qmKVx8agLkw==</a>			

<b>JUNTA DE ANDALUCÍA</b>	<b>FORMULARIO DE DATOS PARA SU INCORPORACIÓN AL INVENTARIO ANDALUZ DE INSTALACIONES DEPORTIVAS</b>	<b>ANEXO II</b>
		Rev. 04
	<b>4. DATOS DE LOS ESPACIOS DEPORTIVOS</b>	Hoja 5 de 8

<b>11. CAMPOS DE TIRO</b> <input type="checkbox"/> Campo de tiro vuelo. <input type="checkbox"/> Campo de tiro de precisión. <input type="checkbox"/> Campo de tiro al plato. <input type="checkbox"/> Campo de tiro con arco. <input type="checkbox"/> Otros campos de tiro.	Atributos específicos	Longitud (m) Superficie (m²) Nº de puestos
<b>12. ZONAS DE JUEGOS POPULARES O/Y TRADICIONALES</b> <input type="checkbox"/> Pista calva. <input type="checkbox"/> Pista de tanga. <input type="checkbox"/> Pista de lanzamiento de barra castellana. <input type="checkbox"/> Pista de lanzamiento de barra aragonesa. <input type="checkbox"/> Corro de lucha. <input type="checkbox"/> Carril de Bolos Huertanos. <input type="checkbox"/> Campo de bolos Cartagenero. <input type="checkbox"/> Bolera. <input type="checkbox"/> Campo de billar romano. <input type="checkbox"/> Campo de llave (chave). <input type="checkbox"/> Otras zonas de juegos populares. Indicar:	Atributos específicos	Largo (m) Ancho (m) Superficie (m²) Diámetro (en el caso de que sean circulares) (m)
<b>13. OTROS ESPACIOS SINGULARES</b> <input type="checkbox"/> Campo de minigolf. <input type="checkbox"/> Pista de bowling. <input type="checkbox"/> Campo de casting. <input type="checkbox"/> Remo en banco fijo (con balsa). <input type="checkbox"/> Otros espacios singulares. Indicar:	Atributos específicos	Superficie (m²) Nº de puestos
<b>14. OBSERVACIONES</b>		


<b>Código Seguro De Verificación:</b>	TP6zbRCB6h6qmKVx8agLkw==	<b>Estado</b>	<b>Fecha y hora</b>	
<b>Firmado Por</b>	Josefa Ganformina Dorantes	Firmado	07/03/2022 10:41:03	
<b>Observaciones</b>	DILIGENCIA. Para hacer constar que este documento ha sido APROBADO INICIALMENTE por el Pleno de este Ayuntamiento, en sesión celebrada el día 23 de febrero de 2022. LA SECRETARIA ACCIDENTAL.	<b>Página</b>	1719/2041	
<b>Url De Verificación</b>	<a href="https://portal.dipusevilla.es/vfirmaAytos/code/TP6zbRCB6h6qmKVx8agLkw==">https://portal.dipusevilla.es/vfirmaAytos/code/TP6zbRCB6h6qmKVx8agLkw==</a>			

<b>JUNTA DE ANDALUCÍA</b>	<b>FORMULARIO DE DATOS PARA SU INCORPORACIÓN AL INVENTARIO ANDALUZ DE INSTALACIONES DEPORTIVAS</b>	<b>ANEXO II</b>
		Rev. 04
	<b>4. DATOS DE LOS ESPACIOS DEPORTIVOS</b>	Hoja 6 de 8

#### 4.4. ÁREAS DE ACTIVIDAD Y SUS ATRIBUTOS ESPECÍFICOS

##### 4.4.1. ÁREAS TERRESTRES

<b>1. ESCALADA</b> <input type="checkbox"/> Zona de escalada	Atributos específicos	Desnivel (altura en metros): Número de vías: <input type="checkbox"/> Señalización <input type="checkbox"/> Equipadas
<b>2. VÍAS FERRATAS</b> (recorrido por espacios rocosos con elementos de progresión) <input type="checkbox"/> Vía ferrata	Atributos específicos	Desnivel (m) <input type="checkbox"/> Señalización <input type="checkbox"/> Equipadas
<b>3. RUTA ECUESTRE</b> <input type="checkbox"/> Ruta ecuestre	Atributos específicos	Longitud (m) <input type="checkbox"/> Señalización
<b>4. CAMPO DE RECORRIDO DE TIRO Y DE CAZA</b> (cotos de caza) <input type="checkbox"/> Campo de tiro y caza	Atributos específicos	Superficie (m <sup>2</sup> )
<b>5. CAVIDADES</b> <input type="checkbox"/> Simas <input type="checkbox"/> Cuevas	Atributos específicos	Desnivel <input type="checkbox"/> Turísticas Longitud (m) <input type="checkbox"/> Mapa topográfico <input type="checkbox"/> Tramos subacuáticos
<b>6. VÍAS VERDES Y CAMINOS NATURALES</b> <input type="checkbox"/> Vía verde <input type="checkbox"/> Camino de siga <input type="checkbox"/> Otros caminos naturales (históricos, cañadas, rural, etc...)	Atributos específicos	Longitud del tramo principal (m) <input type="checkbox"/> Señalización
<b>7. SENDEROS</b> (GR, PR, locales, urbanos, etc...) <input type="checkbox"/> Gran recorrido (GR) <input type="checkbox"/> Pequeño recorrido (PR) <input type="checkbox"/> Sendero Local (SL) <input type="checkbox"/> Sendero Urbano (SU)	Atributos específicos	Longitud del tramo municipal (m)
<b>8. ACTIVIDAD FÍSICO-DEPORTIVA EN PLAYAS Y RÍOS</b> <input type="checkbox"/> Playas naturales <input type="checkbox"/> Playas artificiales <input type="checkbox"/> Ríos y lagos	Atributos específicos	<input type="checkbox"/> Límite de la zona de baño recomendada <input type="checkbox"/> Equipamientos para juegos deportivos <input type="checkbox"/> Zona delimitada de varada
<b>9. ITINERARIOS DE BICICLETAS DE MONTAÑA</b> <input type="checkbox"/> Itinerario de bicicleta de montaña	Atributos específicos	Longitud (m) <input type="checkbox"/> Señalización
<b>10. OTRAS ÁREAS TERRESTRES</b> <input type="checkbox"/> Otras áreas terrestres	Atributos específicos	Denominación


<b>Código Seguro De Verificación:</b>	TP6zbRCB6h6qmKVx8agLkw==	<b>Estado</b>	<b>Fecha y hora</b>	
<b>Firmado Por</b>	Josefa Ganformina Dorantes	Firmado	07/03/2022 10:41:03	
<b>Observaciones</b>	DILIGENCIA. Para hacer constar que este documento ha sido APROBADO INICIALMENTE por el Pleno de este Ayuntamiento, en sesión celebrada el día 23 de febrero de 2022. LA SECRETARÍA ACCIDENTAL.	<b>Página</b>	1720/2041	
<b>Url De Verificación</b>	<a href="https://portal.dipusevilla.es/vfirmaAytos/code/TP6zbRCB6h6qmKVx8agLkw==">https://portal.dipusevilla.es/vfirmaAytos/code/TP6zbRCB6h6qmKVx8agLkw==</a>			



<b>JUNTA DE ANDALUCÍA</b>	<b>FORMULARIO DE DATOS PARA SU INCORPORACIÓN AL INVENTARIO ANDALUZ DE INSTALACIONES DEPORTIVAS</b>	<b>ANEXO II</b>
		Rev. 04
	<b>4. DATOS DE LOS ESPACIOS DEPORTIVOS</b>	Hoja 7 de 8

#### 4.4.2. ÁREAS AÉREAS

<b>1. VUELOS</b> <input type="checkbox"/> Zona de vuelo a motor <input type="checkbox"/> Zona de vuelo aerostático <input type="checkbox"/> Zona de vuelo sin motor	Atributos específicos	Coord. despegue <input type="checkbox"/> Rampa despegue Coord. aterrizaje Sup. aterrizaje (m <sup>2</sup> ) Longitud máx. (m) <input type="checkbox"/> Señalización
<b>2. PARACAIDISMO</b> <input type="checkbox"/> Zona de paracaidismo	Atributos específicos	<input type="checkbox"/> Señalización Sup. aterrizaje (m <sup>2</sup> )
<b>3. COLOMBÓDROMO</b> <input type="checkbox"/> Campo de entrenamiento	Atributos específicos	Radio (m) <input type="checkbox"/> Sistemas audiovisuales
<b>4. OTRAS ÁREAS AÉREAS</b> <input type="checkbox"/> Otras áreas aéreas	Atributos específicos	Denominación

<b>Código Seguro De Verificación:</b>	TP6zbRCB6h6qmKVx8agLkw==	<b>Estado</b>	<b>Fecha y hora</b>	
<b>Firmado Por</b>	Josefa Ganformina Dorantes	Firmado	07/03/2022 10:41:03	
<b>Observaciones</b>	DILIGENCIA. Para hacer constar que este documento ha sido APROBADO INICIALMENTE por el Pleno de este Ayuntamiento, en sesión celebrada el día 23 de febrero de 2022. LA SECRETARIA ACCIDENTAL.	<b>Página</b>	1721/2041	
<b>Url De Verificación</b>	<a href="https://portal.dipusevilla.es/vfirmaAytos/code/TP6zbRCB6h6qmKVx8agLkw==">https://portal.dipusevilla.es/vfirmaAytos/code/TP6zbRCB6h6qmKVx8agLkw==</a>			

<b>JUNTA DE ANDALUCÍA</b>	<b>FORMULARIO DE DATOS PARA SU INCORPORACIÓN AL INVENTARIO ANDALUZ DE INSTALACIONES DEPORTIVAS</b>	<b>ANEXO II</b>
		Rev. 04
	<b>4. DATOS DE LOS ESPACIOS DEPORTIVOS</b>	Hoja 8 de 8

#### 4.4.3. AREAS ACUÁTICAS

<b>1. VELA</b> <input type="checkbox"/> Zona acuática de vela	Atributos específicos	<input type="checkbox"/> Señalización
<b>2. BARRANCOS</b> <input type="checkbox"/> Itinerario en barranco	Atributos específicos	Denominación <input type="checkbox"/> Rápeles Desnivel (m) <input type="checkbox"/> Señalización Longitud (m) <input type="checkbox"/> Sifones <input type="checkbox"/> Caudal permanente de agua <input type="checkbox"/> Equipadas
<b>3. ACTIVIDADES A MOTOR</b> <input type="checkbox"/> Zona acuática de actividades a motor	Atributos específicos	<input type="checkbox"/> Señalización
<b>4. ACTIVIDAD SUBACUÁTICA</b> (se pueden desarrollar en lagos, presas, embalses, ríos y mar) <input type="checkbox"/> Zona de pesca submarina <input type="checkbox"/> Zona de inmersión <input type="checkbox"/> Otras zonas de actividades subacuáticas	Atributos específicos	<input type="checkbox"/> Señalización
<b>5. SURF</b> <input type="checkbox"/> Zona de surf	Atributos específicos	<input type="checkbox"/> Señalización
<b>6. ESQUÍ ACUÁTICO</b> <input type="checkbox"/> Zona de esquí acuático	Atributos específicos	<input type="checkbox"/> Señalización Longitud (m)
<b>7. REMO Y PIRAGÜISMO</b> <input type="checkbox"/> Remo en aguas tranquilas <input type="checkbox"/> Piragüismo en aguas tranquilas <input type="checkbox"/> Piragüismo en aguas bravas	Atributos específicos	<input type="checkbox"/> Señalización Longitud (m)
<b>8. OTRAS ÁREAS ACUÁTICAS</b> <input type="checkbox"/> Otras áreas acuáticas	Atributos específicos	Denominación

#### 4.4.4. OBSERVACIONES

--

<b>Código Seguro De Verificación:</b>	TP6zbRCB6h6qmKVx8agLkw==	<b>Estado</b>	Fecha y hora
<b>Firmado Por</b>	Josefa Ganformina Dorantes	Firmado	07/03/2022 10:41:03
<b>Observaciones</b>	DILIGENCIA. Para hacer constar que este documento ha sido APROBADO INICIALMENTE por el Pleno de este Ayuntamiento, en sesión celebrada el día 23 de febrero de 2022. LA SECRETARIA ACCIDENTAL.	<b>Página</b>	1722/2041
<b>Url De Verificación</b>	<a href="https://portal.dipusevilla.es/vfirmaAytos/code/TP6zbRCB6h6qmKVx8agLkw==">https://portal.dipusevilla.es/vfirmaAytos/code/TP6zbRCB6h6qmKVx8agLkw==</a>		



<b>JUNTA DE ANDALUCÍA</b>	<b>FORMULARIO DE DATOS PARA SU INCORPORACIÓN AL INVENTARIO ANDALUZ DE INSTALACIONES DEPORTIVAS</b>	<b>ANEXO III</b>
		Rev. 04
	<b>5. DATOS ESPACIOS COMPLEMENTARIOS</b>	Hoja 1 de 5

## 5.1. TIPOLOGÍA DE LOS ESPACIOS COMPLEMENTARIOS Y SUS ATRIBUTOS ESPECÍFICOS

### 5.1.1. ESPACIOS COMPLEMENTARIOS GENÉRICOS

<input checked="" type="checkbox"/> <b>1. VESTUARIOS</b>			
5.1.1.1. Atributos generales	Asociado al espacio/s deportivo/s: SALA POLIVALENTE 2 <input checked="" type="checkbox"/> Compartido con otras instalaciones <b>Estado de uso:</b> En uso - NORMAL <b>Conservación:</b> Permite el uso - BUENO Año de construcción: 2011 Año de remodelación: <input type="checkbox"/> El espacio complementario es BAJA Fecha de baja: Motivo:	5.1.1.2. Atributos específicos	<input checked="" type="checkbox"/> Colectivo <input checked="" type="checkbox"/> Adaptado normas accesibilidad Nº salas cambio de ropa Nº armarios de equipo Nº de urinarios Nº cabinas individuales Nº de duchas 5 Nº de inodoros 2 Nº taquillas guardarropa 40 Nº de lavabos 5 Superficie m2 30
		5.1.1.2. Atributos específicos	<input checked="" type="checkbox"/> Individual <input checked="" type="checkbox"/> Adaptado normas accesibilidad <input checked="" type="checkbox"/> Ducha <input checked="" type="checkbox"/> Inodoro <input checked="" type="checkbox"/> Lavabo
<input checked="" type="checkbox"/> <b>2. ASEOS PÚBLICOS</b>			
5.1.1.1. Atributos generales	Asociado al espacio/s deportivo/s: SALA POLIVALENTE 2 <input checked="" type="checkbox"/> Compartido con otras instalaciones <b>Estado de uso:</b> En uso - NORMAL <b>Conservación:</b> Permite el uso - BUENO Año de construcción: 2011 Año de remodelación: <input type="checkbox"/> El espacio complementario es BAJA Fecha de baja: Motivo:	5.1.1.2. Atributos específicos	<b>Personas usuarias:</b> DEPORTISTA <input checked="" type="checkbox"/> Adaptado normas accesibilidad Nº de lavabos 3 Nº de urinarios Nº de inodoros 2
<input checked="" type="checkbox"/> <b>3. ALMACÉN DEPORTIVO</b> (Sólo los que se usen exclusivamente para guardar material deportivo)			
5.1.1.1. Atributos generales	Asociado al espacio/s deportivo/s: SALA POLIVALENTE 2 <input checked="" type="checkbox"/> Compartido con otras instalaciones <b>Estado de uso:</b> En uso - NORMAL <b>Conservación:</b> Permite el uso - BUENO Año de construcción: 2011 Año de remodelación: <input type="checkbox"/> El espacio complementario es BAJA Fecha de baja: Motivo:	5.1.1.2. Atributos específicos	Altura 2.8 Superficie (m²) 4.5 <input checked="" type="checkbox"/> Dispone de puerta directa al espacio deportivo
<input type="checkbox"/> <b>4. GRADAS</b>			
5.1.1.1. Atributos generales	Asociado al espacio/s deportivo/s: <input type="checkbox"/> Compartido con otras instalaciones <b>Estado de uso:</b> <b>Conservación:</b> Año de construcción: Año de remodelación: <input type="checkbox"/> El espacio complementario es BAJA Fecha de baja: Motivo:	5.1.1.2. Atributos específicos	<b>Tipo</b> <b>Cubierta</b> Nº plazas de pie Nº plazas sentado <input type="checkbox"/> Plazas reservadas y accesibles para personas discapacitadas
<b>5.1.1.3. OBSERVACIONES</b> LOS ASEOS Y VESTUARIOS SON COMPARTIDOS, EXISTE UN PEQUEÑO ALMACEN DEBAJO DE LA ESCALERA Y EL RESTO DE MATERIAL DEPORTIVO SE ALMACENA EN LA SALA			


<b>Código Seguro De Verificación:</b>	TP6zbRCB6h6qmKVx8agLkw==	<b>Estado</b>	<b>Fecha y hora</b>
<b>Firmado Por</b>	Josefa Ganformina Dorantes	Firmado	07/03/2022 10:41:03
<b>Observaciones</b>	DILIGENCIA. Para hacer constar que este documento ha sido APROBADO INICIALMENTE por el Pleno de este Ayuntamiento, en sesión celebrada el día 23 de febrero de 2022. LA SECRETARIA ACCIDENTAL.	<b>Página</b>	1723/2041
<b>Url De Verificación</b>	<a href="https://portal.dipusevilla.es/vfirmaAytos/code/TP6zbRCB6h6qmKVx8agLkw==">https://portal.dipusevilla.es/vfirmaAytos/code/TP6zbRCB6h6qmKVx8agLkw==</a>		



<b>JUNTA DE ANDALUCÍA</b>	<b>FORMULARIO DE DATOS PARA SU INCORPORACIÓN AL INVENTARIO ANDALUZ DE INSTALACIONES DEPORTIVAS</b>	<b>ANEXO III</b>
		Rev. 04
	<b>5. DATOS ESPACIOS COMPLEMENTARIOS</b>	Hoja 2 de 5


**5.1.2. ESPACIOS COMPLEMENTARIOS ESPECÍFICOS**

<input type="checkbox"/> <b>1. REMONTE</b> (cable esquí / tele sillas – tele cabinas)				
	5.1.2.1. Atributos generales	Asociado al espacio/s deportivo/s:  <input type="checkbox"/> Compartido con otras instalaciones <b>Estado de uso:</b> <b>Conservación:</b> Año de construcción: Año de remodelación:  <input type="checkbox"/> El espacio complementario es BAJA Fecha de baja: Motivo:	5.1.2.2. Atributos específicos	Longitud (m) Desnivel (m) Capacidad (deportistas/hora) Denominación
<input type="checkbox"/> <b>2. ZONA DE VARADA EN PLAYA</b>				
	5.1.2.1. Atributos generales	Asociado al espacio/s deportivo/s:  <input type="checkbox"/> Compartido con otras instalaciones <b>Estado de uso:</b> <b>Conservación:</b> Año de construcción: Año de remodelación:  <input type="checkbox"/> El espacio complementario es BAJA Fecha de baja: Motivo:	5.1.2.2. Atributos específicos	Superficie (m²) <b>Pasillo de acceso</b> Denominación
<input type="checkbox"/> <b>3. AERÓDROMOS</b>				
	5.1.2.1. Atributos generales	Asociado al espacio/s deportivo/s:  <input type="checkbox"/> Compartido con otras instalaciones <b>Estado de uso:</b> <b>Conservación:</b> Año de construcción: Año de remodelación:  <input type="checkbox"/> El espacio complementario es BAJA Fecha de baja: Motivo:	5.1.2.2. Atributos específicos	Nº pistas Longitud pista principal (m) Anchura pista principal (m) <input type="checkbox"/> Taller Nº hangares Pavimento pista principal <input type="checkbox"/> Torre de control <input type="checkbox"/> Depósito de combustible
<input type="checkbox"/> <b>4. ESPACIOS COMPLEMENTARIOS DE HÍPCA</b>				
ESPACIO COMPLEMENTARIO	<input type="checkbox"/> Caballerizas <input type="checkbox"/> Pista de doma <input type="checkbox"/> Caminaderos	Asociado al espacio/s deportivo/s:  <input type="checkbox"/> Compartido con otras instalaciones <b>Estado de uso:</b> <b>Conservación:</b> Año de construcción: Año de remodelación:  <input type="checkbox"/> El espacio complementario es BAJA Fecha de baja: Motivo:	5.1.2.2. Atributos específicos (si posee más de un tipo, separar los atributos con un guión)	Nº plazas Longitud (m) Anchura (m) Diámetro (m) en caso circular Superficie (m²)
<input type="checkbox"/> <b>5. PUERTOS E INSTALACIONES NÁUTICAS</b>				

<b>Código Seguro De Verificación:</b>	TP6zbRCB6h6qmKVx8agLkw==	<b>Estado</b>	<b>Fecha y hora</b>	
<b>Firmado Por</b>	Josefa Ganfornina Dorantes	Firmado	07/03/2022 10:41:03	
<b>Observaciones</b>	DILIGENCIA. Para hacer constar que este documento ha sido APROBADO INICIALMENTE por el Pleno de este Ayuntamiento, en sesión celebrada el día 23 de febrero de 2022. LA SECRETARIA ACCIDENTAL.	<b>Página</b>	1724/2041	
<b>Url De Verificación</b>	<a href="https://portal.dipusevilla.es/vfirmaAytos/code/TP6zbRCB6h6qmKVx8agLkw==">https://portal.dipusevilla.es/vfirmaAytos/code/TP6zbRCB6h6qmKVx8agLkw==</a>			


<b>JUNTA DE ANDALUCIA</b>	<b>FORMULARIO DE DATOS PARA SU INCORPORACIÓN AL INVENTARIO ANDALUZ DE INSTALACIONES DEPORTIVAS</b>	<b>ANEXO III</b>
		Rev. 04
	<b>5. DATOS ESPACIOS COMPLEMENTARIOS</b>	Hoja 3 de 5

<b>ESPACIO COMPLEMENTARIO</b>	<input type="checkbox"/> Puerto deportivo <input type="checkbox"/> Dársena deportiva <input type="checkbox"/> Marina. puerto interior <input type="checkbox"/> Embarcadero	<b>5.1.2.1. Atributos generales</b>	Asociado al espacio/s deportivo/s:  <input type="checkbox"/> Compartido con otras instalaciones <b>Estado de uso:</b> <b>Conservación:</b> Año de construcción: Año de remodelación:  <input type="checkbox"/> El espacio complementario es BAJA Fecha de baja: Motivo:	<b>5.1.2.2. Atributos específicos</b>	Nº amarres <input type="checkbox"/> Agua potable <input type="checkbox"/> Electricidad <input type="checkbox"/> Gasolinera <input type="checkbox"/> Dique seco Calado de la bocana <input type="checkbox"/> Varadero <input type="checkbox"/> Elevador <input type="checkbox"/> Rampa <input type="checkbox"/> Pantalán
-------------------------------	---	-------------------------------------	---	---------------------------------------	--


<b>Código Seguro De Verificación:</b>	TP6zbRCB6h6qmKVx8agLkw==	<b>Estado</b>	<b>Fecha y hora</b>	
<b>Firmado Por</b>	Josefa Ganformina Dorantes	Firmado	07/03/2022 10:41:03	
<b>Observaciones</b>	DILIGENCIA. Para hacer constar que este documento ha sido APROBADO INICIALMENTE por el Pleno de este Ayuntamiento, en sesión celebrada el día 23 de febrero de 2022. LA SECRETARIA ACCIDENTAL.	<b>Página</b>	1725/2041	
<b>Url De Verificación</b>	<a href="https://portal.dipusevilla.es/vfirmaAytos/code/TP6zbRCB6h6qmKVx8agLkw==">https://portal.dipusevilla.es/vfirmaAytos/code/TP6zbRCB6h6qmKVx8agLkw==</a>			

<b>JUNTA DE ANDALUCIA</b>	<b>FORMULARIO DE DATOS PARA SU INCORPORACIÓN AL INVENTARIO ANDALUZ DE INSTALACIONES DEPORTIVAS</b>	<b>ANEXO III</b>
		Rev. 04
	<b>5. DATOS ESPACIOS COMPLEMENTARIOS</b>	Hoja 4 de 5

<input type="checkbox"/> <b>6. ESPACIOS COMPLEMENTARIOS DE ZONAS DE REMO Y PIRAGÜISMO</b>			Asociado al espacio/s deportivo/s: <input type="checkbox"/> Compartido con otras instalaciones <b>Estado de uso:</b> <b>Conservación:</b> Año de construcción: Año de remodelación:  <input type="checkbox"/> El espacio complementario es BAJA Fecha de baja: Motivo:	5.1.1. Atributos generales          5.1.2.2. Atributos específicos	<input type="checkbox"/> Pantalanes <input type="checkbox"/> Torre de jueces <input type="checkbox"/> Hangar de canoas y/o piraguas <input type="checkbox"/> Muelles
<input type="checkbox"/> <b>7. REFUGIOS DE MONTAÑA</b>	Nombre oficial	5.1.1. Atributos generales	Asociado al espacio/s deportivo/s: <input type="checkbox"/> Compartido con otras instalaciones <b>Estado de uso:</b> <b>Conservación:</b> Año de construcción: Año de remodelación:  <input type="checkbox"/> El espacio complementario es BAJA Fecha de baja: Motivo:	5.1.2.2. Atributos específicos	Cota de altura (m) <input type="checkbox"/> Zona de vivac Nº plazas <input type="checkbox"/> Cocina <input type="checkbox"/> Guarda Periodo de apertura
<input type="checkbox"/> <b>8. ESPACIOS COMPLEMENTARIOS DE ZONAS DE CIRCUITOS A MOTOR</b>	<input type="checkbox"/> Boxes <input type="checkbox"/> Torre de control <input type="checkbox"/> Paddock <input type="checkbox"/> Guardería karts <input type="checkbox"/> Aparcamiento de personal de servicio	5.1.1. Atributos generales	Asociado al espacio/s deportivo/s: <input type="checkbox"/> Compartido con otras instalaciones <b>Estado de uso:</b> <b>Conservación:</b> Año de construcción: Año de remodelación:  <input type="checkbox"/> El espacio complementario es BAJA Fecha de baja: Motivo:	5.1.2.2. Atributos específicos	Nº plazas Superficie (m²) <input type="checkbox"/> Electricidad <input type="checkbox"/> Agua potable <input type="checkbox"/> Gasolinera
<input type="checkbox"/> <b>9. PALOMAR</b>		5.1.1. Atributos generales	Asociado al espacio/s deportivo/s: <input type="checkbox"/> Compartido con otras instalaciones <b>Estado de uso:</b> <b>Conservación:</b> Año de construcción: Año de remodelación:  <input type="checkbox"/> El espacio complementario es BAJA Fecha de baja: Motivo:	5.1.2.2. Atributos específicos	Volumen (m³) Nº palomas/m³
<input type="checkbox"/> <b>10. OTROS ESPACIOS COMPLEMENTARIOS</b>	Denominación			5.1.2.2. Atributos específicos	
<b>5.1.2.3. OBSERVACIONES</b>					

<b>Código Seguro De Verificación:</b>	TP6zbRCB6h6qmKVx8agLkw==	<b>Estado</b>	<b>Fecha y hora</b>	
<b>Firmado Por</b>	Josefa Ganformina Dorantes	Firmado	07/03/2022 10:41:03	
<b>Observaciones</b>	DILIGENCIA. Para hacer constar que este documento ha sido APROBADO INICIALMENTE por el Pleno de este Ayuntamiento, en sesión celebrada el día 23 de febrero de 2022. LA SECRETARIA ACCIDENTAL.	<b>Página</b>	1726/2041	
<b>Url De Verificación</b>	<a href="https://portal.dipusevilla.es/vfirmaAytos/code/TP6zbRCB6h6qmKVx8agLkw==">https://portal.dipusevilla.es/vfirmaAytos/code/TP6zbRCB6h6qmKVx8agLkw==</a>			

<b>JUNTA DE ANDALUCÍA</b>	<b>FORMULARIO DE DATOS PARA SU INCORPORACIÓN AL INVENTARIO ANDALUZ DE INSTALACIONES DEPORTIVAS</b>	<b>ANEXO III</b>
	<b>5. DATOS ESPACIOS COMPLEMENTARIOS</b>	Rev. 04 Hoja 5 de 5

<b>Código Seguro De Verificación:</b>	TP6zbRCB6h6qmKVx8agLkw==	<b>Estado</b>	<b>Fecha y hora</b>	
<b>Firmado Por</b>	Josefa Ganformina Dorantes	Firmado	07/03/2022 10:41:03	
<b>Observaciones</b>	DILIGENCIA. Para hacer constar que este documento ha sido APROBADO INICIALMENTE por el Pleno de este Ayuntamiento, en sesión celebrada el día 23 de febrero de 2022. LA SECRETARIA ACCIDENTAL.	<b>Página</b>	1727/2041	
<b>Url De Verificación</b>	<a href="https://portal.dipusevilla.es/vfirmaAytos/code/TP6zbRCB6h6qmKVx8agLkw==">https://portal.dipusevilla.es/vfirmaAytos/code/TP6zbRCB6h6qmKVx8agLkw==</a>			

## PLAN LOCAL DE INSTALACIONES Y EQUIPAMIENTOS DEPORTIVOS DE LEBRIJA

# ANEXOS

## F.-CENTRO PRIVADOS CENTRO ENTRENA



<b>Código Seguro De Verificación:</b>	TP6zbRCB6h6qmKVx8agLkw==	<b>Estado</b>	<b>Fecha y hora</b>
<b>Firmado Por</b>	Josefa Ganformina Dorantes	Firmado	07/03/2022 10:41:03
<b>Observaciones</b>	DILIGENCIA. Para hacer constar que este documento ha sido APROBADO INICIALMENTE por el Pleno de este Ayuntamiento, en sesión celebrada el día 23 de febrero de 2022. LA SECRETARIA ACCIDENTAL.	<b>Página</b>	1728/2041
<b>Url De Verificación</b>	<a href="https://portal.dipusevilla.es/vfirmaAytos/code/TP6zbRCB6h6qmKVx8agLkw==">https://portal.dipusevilla.es/vfirmaAytos/code/TP6zbRCB6h6qmKVx8agLkw==</a>		






<b>JUNTA DE ANDALUCÍA</b>	<b>FORMULARIO DE DATOS PARA SU INCORPORACIÓN AL INVENTARIO ANDALUZ DE INSTALACIONES DEPORTIVAS</b>	<b>ANEXO I</b>
		Rev. 04
	<b>3. DATOS GENERALES DE LA INSTALACIÓN</b>	Hoja 1 de 3

**3.1. ATRIBUTOS GENERALES**

<b>1. CÓDIGO</b> (A rellenar por Admón.)		<b>2. NOMBRE OFICIAL DE LA INSTALACIÓN</b> CENTRO ENTRENA		<b>ESPACIOS DEPORTIVOS Y COMPL.</b> Nº de espacios deportivos: 1 Nº de esp. complementarios: 3	
<b>2. NOMBRE COMÚN O POR LA QUE ES CONOCIDA</b> CENTRO ENTRENA			<b>3. COMPLEJO POLIDEPORTIVO</b> <input type="checkbox"/> Esta instalación forma parte de un complejo deportivo Nombre del complejo:		
<b>4. DIRECCIÓN</b>					
<b>TIPO VÍA</b> Calle	<b>NOMBRE VÍA</b> LAUREL	<b>NUMERO</b> 8	<b>CALIFICADOR DE NÚMERO</b>	<b>CÓDIGO POSTAL</b> 41740	
<b>KILÓMETRO EN LA</b>	<b>COMPLEMENTO DE DOMICILIO:</b> Urbanización, residencial,		<b>ENTIDAD DE POBLACIÓN</b>		
<b>5. PROVINCIA</b> SEVILLA		<b>6. MUNICIPIO</b> L E B R I J A		<b>7. ZONA DEPORTIVA</b>	
<b>8. AGRUPACIÓN TERRITORIAL</b> E-7 BAJO GUADALQUIVIR DE SEVILLA		<b>9. NÚCLEO DE POBLACIÓN</b> 27432		<b>10. DISTRITO MUNICIPAL</b> SEVILLA	<b>11. BARRIO</b>
<b>12. EMPLAZAMIENTO EN ESPACIO NATURAL PROTEGIDO</b> <input type="checkbox"/> SI <input checked="" type="checkbox"/> NO			<b>13. LICENCIA DE ACTIVIDAD</b> <input checked="" type="checkbox"/> SI <input type="checkbox"/> NO		
<b>15. LA INSTALACIÓN REUTILIZA O ADAPTA UNA INSTALACIÓN PREVIA</b> <input type="checkbox"/> SI <input checked="" type="checkbox"/> NO			<b>14. INSTALACIÓN INTEGRADA EN EDIFICIO MULTIFUNCIONAL</b> <input type="checkbox"/> SI <input checked="" type="checkbox"/> NO Indicar:		
<b>16. OTROS DATOS</b>					
<b>TELÉFONO FIJO</b>	<b>TELÉFONO MÓVIL</b> 630-15-23-12	<b>FAX</b>	<b>WEB</b>	<b>E-MAIL</b> centroentrena@gmail.com	
<b>17. COORDENADAS UTM (ETRS89)</b> X: 760201.6563 Y: 4090548.9284 Z: 34 HUSO: 29 Y 30			<b>18. COORDENADAS GEOGRÁFICAS</b> LONGITUD: 6° 4' 54.94989" W LATITUD: 36° 55' 20.72840" N		
<b>19. INSTALACIÓN PLURIMUNICIPAL</b> <input type="checkbox"/>		<b>NO PUBLICAR EN INTERNET</b> <input type="checkbox"/>		<b>20. AÑO INICIO ACTIV.</b> 2.015	<b>21. BAJA</b> <input type="checkbox"/> La instalación es Moti Fecha baja:
<b>22. CENTRO EDUCACIÓN</b> <input type="checkbox"/> Pertenece a Centro Educativo Tipo de Centro Educativo: Nivel de Enseñanza:		<b>23. NIVEL DE DOTACIÓN</b> <input type="checkbox"/> Red Básica <input checked="" type="checkbox"/> Red Complementaria <input type="checkbox"/> Red Especial		<b>24. SITUACIÓN INSTALACIÓN</b> <input checked="" type="checkbox"/> Urbana <input type="checkbox"/> Periférica <input type="checkbox"/> No Urbana	
<b>25. ACCESIBILIDAD/SUPRESION DE BARRERAS ARQUITECTÓNICAS</b>					
<b>Persona Usuaria Deportista</b> <input checked="" type="checkbox"/> Permite circulación exterior <input checked="" type="checkbox"/> Permite la circulación interior <input checked="" type="checkbox"/> Tiene vestuarios adaptados (al menos uno) <input checked="" type="checkbox"/> Tiene aseos adaptados (al menos uno)		<b>Persona Usuaria Espectadora</b> <input checked="" type="checkbox"/> Permite circulación exterior <input checked="" type="checkbox"/> Permite la circulación interior <input checked="" type="checkbox"/> Tiene aseos adaptados (al		<input checked="" type="checkbox"/> La instalación ha sido concebida como <input type="checkbox"/> La instalación se ha adaptado mediante	
<b>26. RÉGIMEN DE ACCESO</b> <input type="checkbox"/> Libre gratuito <input checked="" type="checkbox"/> Libre pagando entrada <input checked="" type="checkbox"/> Libre pagando cuota periódica de abono o socio		<input type="checkbox"/> Restringido a alumnos <input type="checkbox"/> Restringido a residentes <input checked="" type="checkbox"/> Restringido a trabajadores o		<b>27. USUARIOS</b> <input type="checkbox"/> Escolares <input type="checkbox"/> Deportistas de competición <input checked="" type="checkbox"/> Deportistas en general	
<b>28. EFICIENCIA ENERGÉTICA</b>		<b>TRATAMIENTO DE RESIDUOS</b> <input checked="" type="checkbox"/> Previo a la recogida <input checked="" type="checkbox"/> Separación		<b>CALIFICACIÓN ENERGÉTICA DE EDIFICACIONES</b>	
<b>DISEÑO</b> <input type="checkbox"/> Bioclimático <input type="checkbox"/> Ecoeficiente		<b>GESTIÓN DEL AGUA</b> Superficie regable (m²): <input type="checkbox"/> Sistemas de ahorro		<b>TIPO DE EDIFICACIÓN</b> _____ _____ _____ _____ <b>CALIFICACIÓN</b> _____ _____ _____ _____	
<b>INSTALACIÓN PROPIA DE ENERGÍA RENOVABLE</b> <input type="checkbox"/> Planta de generación propia Tipo de generador:					
<b>29. PROTECCIÓN CONTRA INCENDIOS</b> <input checked="" type="checkbox"/> Alumbrado de emergencia <input type="checkbox"/> Bocas de incendios equipadas <input checked="" type="checkbox"/> Extintores portátiles <input type="checkbox"/> Detección					

<b>Código Seguro De Verificación:</b>	TP6zbRCB6h6qmKVx8agLkw==	<b>Estado</b>	<b>Fecha y hora</b>	
<b>Firmado Por</b>	Josefa Ganfornina Dorantes	Firmado	07/03/2022 10:41:03	
<b>Observaciones</b>	DILIGENCIA. Para hacer constar que este documento ha sido APROBADO INICIALMENTE por el Pleno de este Ayuntamiento, en sesión celebrada el día 23 de febrero de 2022. LA SECRETARÍA ACCIDENTAL.	<b>Página</b>	1729/2041	
<b>Url De Verificación</b>	<a href="https://portal.dipusevilla.es/vfirmaAytos/code/TP6zbRCB6h6qmKVx8agLkw==">https://portal.dipusevilla.es/vfirmaAytos/code/TP6zbRCB6h6qmKVx8agLkw==</a>			

<p><b>30. PROPIEDAD</b></p> <p>Nombre de la persona propietaria: FRANCISCO JAVIER PINO</p> <p><input type="checkbox"/> Propiedad pública</p> <ul style="list-style-type: none"> <li><input type="checkbox"/> Admón. General del Estado</li> <li><input type="checkbox"/> Admón. Autonómica</li> <li><input type="checkbox"/> Admón. Local</li> </ul> <p><input checked="" type="checkbox"/> Propiedad privada</p> <ul style="list-style-type: none"> <li><input checked="" type="checkbox"/> Privados deportivos             <ul style="list-style-type: none"> <li><input type="checkbox"/> Asociativos</li> <li><input checked="" type="checkbox"/> Empresas</li> </ul> </li> <li><input type="checkbox"/> Privados no deportivos             <ul style="list-style-type: none"> <li><input type="checkbox"/> Educativos</li> <li><input type="checkbox"/> Religiosos</li> <li><input type="checkbox"/> Sociedades Empresariales</li> <li><input type="checkbox"/> Residenciales</li> <li><input type="checkbox"/> Turísticos</li> <li><input type="checkbox"/> Otros</li> </ul> </li> </ul>	<p><b>31. GESTIÓN</b></p> <p><input type="checkbox"/> La persona gestora de la instalación es la misma que la propietaria</p> <p>Nombre de la persona gestora: CONCEPCIÓN MILLÁN</p> <p><input type="checkbox"/> Gestión pública</p> <ul style="list-style-type: none"> <li><input type="checkbox"/> Admón. General del Estado</li> <li><input type="checkbox"/> Admón. Autonómica</li> <li><input type="checkbox"/> Admón. Local</li> </ul> <p><input checked="" type="checkbox"/> Gestión privada</p> <ul style="list-style-type: none"> <li><input checked="" type="checkbox"/> Privada deportiva             <ul style="list-style-type: none"> <li><input type="checkbox"/> Asociativos</li> <li><input checked="" type="checkbox"/> Empresas</li> </ul> </li> <li><input type="checkbox"/> Privada no deportiva             <ul style="list-style-type: none"> <li><input type="checkbox"/> Educativos</li> <li><input type="checkbox"/> Religiosos</li> <li><input type="checkbox"/> Sociedades Empresariales</li> <li><input type="checkbox"/> Residenciales</li> <li><input type="checkbox"/> Turísticos</li> <li><input type="checkbox"/> Otros</li> </ul> </li> </ul>
<p><b>32. Observaciones</b></p>	


<b>Código Seguro De Verificación:</b>	TP6zbRCB6h6qmKVx8agLkw==	<b>Estado</b>	<b>Fecha y hora</b>
<b>Firmado Por</b>	Josefa Ganformina Dorantes	Firmado	07/03/2022 10:41:03
<b>Observaciones</b>	DILIGENCIA. Para hacer constar que este documento ha sido APROBADO INICIALMENTE por el Pleno de este Ayuntamiento, en sesión celebrada el día 23 de febrero de 2022. LA SECRETARIA ACCIDENTAL.	<b>Página</b>	1730/2041
<b>Url De Verificación</b>	<a href="https://portal.dipusevilla.es/vfirmaAytos/code/TP6zbRCB6h6qmKVx8agLkw==">https://portal.dipusevilla.es/vfirmaAytos/code/TP6zbRCB6h6qmKVx8agLkw==</a>		



<b>JUNTA DE ANDALUCÍA</b>	<b>FORMULARIO DE DATOS PARA SU INCORPORACIÓN AL INVENTARIO ANDALUZ DE INSTALACIONES DEPORTIVAS</b>	<b>ANEXO I</b>
		Rev. 04
	<b>3. DATOS GENERALES DE LA INSTALACIÓN</b>	Hoja 3 de 3

### 3.2. SERVICIOS AUXILIARES


<b>1. MOVILIDAD</b> <input checked="" type="checkbox"/> Transporte colectivo (estación o parada de transporte colectivo en las inmediaciones de la instalación) <input type="checkbox"/> Integración de un Centro de carácter sociocultural o comercial <input checked="" type="checkbox"/> Aparcamiento (propio o en las inmediaciones) <input type="checkbox"/> Servicio público de                      Indicar distancia a punto de servicio más <input type="checkbox"/> Aparcamiento de bicicletas	
<b>2. TERMAL</b> <input type="checkbox"/> Sauna <input type="checkbox"/> Hidromasaje <input type="checkbox"/> Baño turco <input type="checkbox"/> Ducha ciclónica	
<b>3. SERVICIOS GENERALES</b>	
<input type="checkbox"/> Bar <input type="checkbox"/> Restaurante <input type="checkbox"/> Residencia deportiva. Número de camas: <input type="checkbox"/> Zona Infantil <input type="checkbox"/> Servicios comerciales <input checked="" type="checkbox"/> Control de acceso	<input checked="" type="checkbox"/> Oficinas <input type="checkbox"/> Salón de actos <input type="checkbox"/> Sala de lectura <input type="checkbox"/> Sala de exposiciones <input type="checkbox"/> Aula de formación
<b>4. SALUD Y ESTÉTICA</b>	
<input type="checkbox"/> Centro Médico <input type="checkbox"/> Enfermería <input type="checkbox"/> Desfibrilador permanente <input type="checkbox"/> Conexión 112	<input type="checkbox"/> Peluquería <input type="checkbox"/> Estética <input type="checkbox"/> Fisioterapia <input type="checkbox"/> Masaje
<b>5. SERVICIOS DE MANTENIMIENTO</b>	
<input checked="" type="checkbox"/> Almacén general <input checked="" type="checkbox"/> Taller de mantenimiento	
<b>6. OTROS</b>	

<b>Código Seguro De Verificación:</b>	TP6zbRCB6h6qmKVx8agLkw==	<b>Estado</b>	<b>Fecha y hora</b>	
<b>Firmado Por</b>	Josefa Ganfornina Dorantes	Firmado	07/03/2022 10:41:03	
<b>Observaciones</b>	DILIGENCIA. Para hacer constar que este documento ha sido APROBADO INICIALMENTE por el Pleno de este Ayuntamiento, en sesión celebrada el día 23 de febrero de 2022. LA SECRETARIA ACCIDENTAL.	<b>Página</b>	1731/2041	
<b>Url De Verificación</b>	<a href="https://portal.dipusevilla.es/vfirmaAytos/code/TP6zbRCB6h6qmKVx8agLkw==">https://portal.dipusevilla.es/vfirmaAytos/code/TP6zbRCB6h6qmKVx8agLkw==</a>			

<b>JUNTA DE ANDALUCÍA</b>	<b>FORMULARIO DE DATOS PARA SU INCORPORACIÓN AL INVENTARIO ANDALUZ DE INSTALACIONES DEPORTIVAS</b>	<b>ANEXO II</b>
		Rev. 04
	<b>4. DATOS DE LOS ESPACIOS DEPORTIVOS</b>	Hoja 1 de 8

**4.1. ATRIBUTOS GENERALES (a rellenar por cada espacio deportivo)**

<b>1. CLASE DE ESPACIO DEPORTIVO</b>  <b>ESPACIO CONVENCIONAL</b>		<b>2. ACTIVIDAD DEPORTIVA PRINCIPAL</b>  <b>ENTRENAMIENTO PERSONAL</b>		<b>3. OTRAS ACTIVIDADES</b>  <b>MANTENIMIENTO FÍSICO, EMBARAZO POSTPARTO, ESPALDA SANA...</b>	
<b>4. CERRAMIENTO</b> <input type="checkbox"/> Espacio abierto <input type="checkbox"/> Aire libre (no dispone de cubierta) <input type="checkbox"/> Cerramiento estacional (temporadas) <input type="checkbox"/> Sólo cubierto (con abertura lateral) <input checked="" type="checkbox"/> Recinto cerrado <input checked="" type="checkbox"/> Cerrado fijo (cerramiento tradicional) <input type="checkbox"/> Cubierta móvil <input type="checkbox"/> Cerramiento textil		<b>5. ESTADO DE USO</b> <input checked="" type="checkbox"/> En uso <input checked="" type="checkbox"/> Normal <input type="checkbox"/> Estacional <input type="checkbox"/> Fuera de uso <input type="checkbox"/> En construcción <input type="checkbox"/> En remodelación <input type="checkbox"/> Fuera de uso		<b>6. ILUMINACIÓN (USO NOCTURNO)</b> <input checked="" type="checkbox"/> Permite el uso <input checked="" type="checkbox"/> Permite competición <input checked="" type="checkbox"/> Permite entrenamientos <input type="checkbox"/> No permite el uso nocturno <input type="checkbox"/> No hay iluminación <input type="checkbox"/> Es parcial o insuficiente	
<b>7. PAVIMENTO</b> (sobre el que se desarrolla la actividad deportiva) <input type="checkbox"/> Natural. <input type="checkbox"/> Madera. <input checked="" type="checkbox"/> Hierba artificial. Sin arena ni caucho <input type="checkbox"/> Sintéticos. <input type="checkbox"/> Metálicos. <input type="checkbox"/> Hormigones y aglomerados. <input type="checkbox"/> Baldosas y similar. <input type="checkbox"/> Otros pavimentos.			<b>8. CONSERVACIÓN DEL PAVIMENTO</b> <input checked="" type="checkbox"/> Permite la práctica deportiva <input checked="" type="checkbox"/> Bueno <input type="checkbox"/> Regular <input type="checkbox"/> No permite la práctica deportiva <input type="checkbox"/> Mal estado <input type="checkbox"/> Inservible		
<b>9. AÑO CONSTRUCCIÓN</b> 2019	<b>10. AÑO REMODELACIÓN</b>	<b>11. ALTURA LIBRE</b> 3.5 metros	<b>14. BAJA</b> <input type="checkbox"/> El espacio deportivo es BAJA      Fecha de baja:		
<b>12. SISTEMA DE CALEFACCIÓN</b> <input checked="" type="checkbox"/> Posee sistema de calefacción		<b>13. SISTEMA DE CLIMATIZACIÓN</b> <input checked="" type="checkbox"/> Posee sistema de climatización		Motivo:	
<b>15. OBSERVACIONES</b> LA SALA S ENCUENTRA EN CONSTRUCCION AUNQUE ESTA TERMINADA EN UN 90% SOLO QUEDAN ALGUNOS ACABADOS EN ZONA DE ASEOS Y VESTUARIOS, ADEMAS DEL CARTEL EN LA ENTRADA.					

<b>Código Seguro De Verificación:</b>	TP6zbRcB6h6qmKVx8agLkw==	<b>Estado</b>	<b>Fecha y hora</b>	
<b>Firmado Por</b>	Josefa Ganformina Dorantes	Firmado	07/03/2022 10:41:03	
<b>Observaciones</b>	DILIGENCIA. Para hacer constar que este documento ha sido APROBADO INICIALMENTE por el Pleno de este Ayuntamiento, en sesión celebrada el día 23 de febrero de 2022. LA SECRETARIA ACCIDENTAL.	<b>Página</b>	1732/2041	
<b>Url De Verificación</b>	<a href="https://portal.dipusevilla.es/vfirmaAytos/code/TP6zbRcB6h6qmKVx8agLkw==">https://portal.dipusevilla.es/vfirmaAytos/code/TP6zbRcB6h6qmKVx8agLkw==</a>			

<b>JUNTA DE ANDALUCÍA</b>	<b>FORMULARIO DE DATOS PARA SU INCORPORACIÓN AL INVENTARIO ANDALUZ DE INSTALACIONES DEPORTIVAS</b>	<b>ANEXO II</b>
		Rev. 04
	<b>4. DATOS DE LOS ESPACIOS DEPORTIVOS</b>	Hoja 2 de 8

#### 4.2. ESPACIOS CONVENCIONALES Y SUS ATRIBUTOS ESPECÍFICOS


<b>1. PISTAS POLIDEPORTIVAS</b>	<input type="checkbox"/> Pista polideportiva de 400 m <sup>2</sup> hasta 800 m <sup>2</sup> de superficie. <input type="checkbox"/> Pista polideportiva de 800 m <sup>2</sup> hasta 1000 m <sup>2</sup> de superficie. <input type="checkbox"/> Pista polideportiva de 1000 m <sup>2</sup> o mayor superficie.	<b>2. PISTAS ESPECIALIZADAS Y OTRAS PISTAS</b>	<input type="checkbox"/> Pista de tenis (Sup. ≥400 m <sup>2</sup> ) <input type="checkbox"/> Pista de hielo (Sup. ≥400 m <sup>2</sup> ) <input type="checkbox"/> Pista de petanca (Sup. ≥20 m <sup>2</sup> ) <input type="checkbox"/> Otras pistas (Sup. ≥400 m <sup>2</sup> ) <input type="checkbox"/> Otras pistas (Sup. <400 m <sup>2</sup> )	Atributos específicos	Largo (m): Ancho (m): Superficie (m <sup>2</sup> ): Orientación eje longitudinal:
<b>1. PISTAS POLIDEPORTIVAS CON FRONTÓN</b>	<input type="checkbox"/> Pista polideportiva de 400 m <sup>2</sup> hasta 800 m <sup>2</sup> con frontón. <input type="checkbox"/> Pista polideportiva de 800 m <sup>2</sup> hasta 1000 m <sup>2</sup> con frontón. <input type="checkbox"/> Pista polideportiva de 800 m <sup>2</sup> o mayor superficie con frontón.	<b>2. FRONTONES Y OTRAS PISTAS DE PARED</b>	<input type="checkbox"/> Frontón (Sup. ≥200 m <sup>2</sup> ) <input type="checkbox"/> Padel (Sup. ≥150 m <sup>2</sup> ) <input type="checkbox"/> Squash (Sup. ≥50 m <sup>2</sup> ) <input type="checkbox"/> Trinquete (Sup. ≥200 m <sup>2</sup> ) <input type="checkbox"/> Otras pistas (Sup. ≥400 m <sup>2</sup> ) <input type="checkbox"/> Otras pistas (Sup. <400 m <sup>2</sup> )	Atributos específicos	Largo (m): Ancho (m): Altura pared (m): Superficie (m <sup>2</sup> ): Número de paredes: Orientación eje longitudinal:
<b>1. CAMPOS POLIDEPORTIVOS</b>	<input type="checkbox"/> Campo polideportivo de 2000 m <sup>2</sup> hasta 4000 m <sup>2</sup> de superficie. <input type="checkbox"/> Campo polideportivo de 4000 m <sup>2</sup> hasta 8000 m <sup>2</sup> de superficie. <input type="checkbox"/> Campo polideportivo de 8000 m <sup>2</sup> o mayor superficie	<b>2. CAMPOS ESPECIALIZADOS Y OTROS CAMPOS</b>	<input type="checkbox"/> Campo de fútbol (sup. mín. 4000 m <sup>2</sup> ) <input type="checkbox"/> Campo de fútbol-7 (sup. mín. 1500 m <sup>2</sup> ) <input type="checkbox"/> Campo de rugby (sup. mín. 4000 m <sup>2</sup> ) <input type="checkbox"/> Campo de hockey (sup. mín. 4000 m <sup>2</sup> ) <input type="checkbox"/> Campo de béisbol (sup. mín. 4000 m <sup>2</sup> ) <input type="checkbox"/> Campo de softbol (sup. mín. 1500 m <sup>2</sup> ) <input type="checkbox"/> Zona de lanzamiento de atletismo (campo interior pista de atletismo, mín. 2000 m <sup>2</sup> ) <input type="checkbox"/> Otros campos (sup. ≥2000 m <sup>2</sup> ) <input type="checkbox"/> Otros campos (sup. <2000 m <sup>2</sup> )	Atributos específicos	Tipo de Césped <input type="checkbox"/> Natural <input type="checkbox"/> Artificial Largo (m): Ancho (m): Superficie (m <sup>2</sup> ): Superficie regable: Orientación eje longitudinal:
<b>1. ESPACIOS LONGITUDINALES DE ATLETISMO</b>	<input type="checkbox"/> Pista de atletismo de 400 m. <input type="checkbox"/> Pista de atletismo de 300 m. <input type="checkbox"/> Pista de atletismo de 200 m. <input type="checkbox"/> Otras pistas atletismo, mín. de 100 m. <input type="checkbox"/> Recta carreras de atletismo (mín. 50m). <input type="checkbox"/> Recta de saltos: longitud, triple y pértiga (mínimo 40 m). <input type="checkbox"/> Zona de salto de altura (mínimo 40 m).	<b>2. OTROS ESPACIOS LONGITUDINALES</b>	<input type="checkbox"/> Velódromo (Sup. <200 m). <input type="checkbox"/> Patinódromo (Sup. <200 m). <input type="checkbox"/> Anillo de hielo (Sup. <200 m). <input type="checkbox"/> Otros espacios longitudinales (Sup. ≥100m).	Atributos específicos	Largo (m): Ancho (m): Superficie (m <sup>2</sup> ): Número de calles: Orientación eje longitudinal:
<b>1. VASOS DEPORTIVOS</b>	<input type="checkbox"/> Vaso deportivo de 25 m. <input type="checkbox"/> Vaso deportivo de 33 m. <input type="checkbox"/> Vaso deportivo de 50 m.	<b>2. OTROS VASOS</b>	<input type="checkbox"/> Vaso de enseñanza. <input type="checkbox"/> Vaso recreativo. <input type="checkbox"/> Vaso hidromasaje. <input type="checkbox"/> Vaso de chapoteo. <input type="checkbox"/> Otros vasos (Sup. ≥50 m <sup>2</sup> ). <input type="checkbox"/> Otros vasos (Sup. <50 m <sup>2</sup> ).	Atributos específicos	Largo (m): Ancho (m): Profundidad máxima (m): Profundidad mínima (m): Pendiente del suelo: Número de calles: Superficie (m <sup>2</sup> ): <b>Rebosadero del vaso:</b> <b>Accesibilidad al vaso:</b> Orientación eje longitudinal: <b>Pavimento recinto vasos:</b> Sistema calentamiento agua: Fuente de energía: Sistema tratamiento agua:
<b>6. SALAS</b> (recinto cerrado sin los requerimientos dimensionales de las pistas, por lo que pueden ser irregulares o incluso tener columnas, etc...)					

<b>Código Seguro De Verificación:</b>	TP6zbRCB6h6qmKVx8agLkw==	<b>Estado</b>	<b>Fecha y hora</b>
<b>Firmado Por</b>	Josefa Ganformina Dorantes	Firmado	07/03/2022 10:41:03
<b>Observaciones</b>	DILIGENCIA. Para hacer constar que este documento ha sido APROBADO INICIALMENTE por el Pleno de este Ayuntamiento, en sesión celebrada el día 23 de febrero de 2022. LA SECRETARÍA ACCIDENTAL.	<b>Página</b>	1733/2041
<b>Url De Verificación</b>	<a href="https://portal.dipusevilla.es/vfirmaAytos/code/TP6zbRCB6h6qmKVx8agLkw==">https://portal.dipusevilla.es/vfirmaAytos/code/TP6zbRCB6h6qmKVx8agLkw==</a>		



<b>JUNTA DE ANDALUCIA</b>	<b>FORMULARIO DE DATOS PARA SU INCORPORACIÓN AL INVENTARIO ANDALUZ DE INSTALACIONES DEPORTIVAS</b>	<b>ANEXO II</b>
		Rev. 04
	<b>4. DATOS DE LOS ESPACIOS DEPORTIVOS</b>	Hoja 3 de 8

1.SALAS POLIVALENTES	<input type="checkbox"/> Sala polivalente de 100 hasta 200 m <sup>2</sup> <input type="checkbox"/> Sala polivalente de 200 hasta 300 m <sup>2</sup> <input type="checkbox"/> Sala polivalente de 300 a mayor sup.	2.SALAS ESPECIALIZADAS Y OTRAS SALAS	<input type="checkbox"/> Sala equipada. <input type="checkbox"/> Sala de artes marciales. <input type="checkbox"/> Sala de esgrima. <input type="checkbox"/> Sala de tiro con arco. <input type="checkbox"/> Sala de tiro de precisión. <input type="checkbox"/> Sala especializada. <input checked="" type="checkbox"/> Otras salas (Sup. <50 m <sup>2</sup> ). <input type="checkbox"/> Otras salas (Sup. ≥ 50 m <sup>2</sup> ).	Atributos específicos	Largo (m): 10 Ancho (m): 5.9 Superficie (m <sup>2</sup> ): 59 Altura de la sala: 3.5 Orientación eje longitudinal: SURESTE
<b>7. OBSERVACIONES</b>					
LA SALA S ENCUENTRA EN CONSTRUCCION AUNQUE ESTA TERMINADA EN UN 90% SOLO QUEDAN ALGUNOS ACABADOS EN ZONA DE ASEOS Y VESTUARIOS, ADEMAS DEL CARTEL EN LA ENTRADA.					


<b>Código Seguro De Verificación:</b>	TP6zbRCB6h6qmKVx8agLkw==	<b>Estado</b>	<b>Fecha y hora</b>	
<b>Firmado Por</b>	Josefa Ganformina Dorantes	Firmado	07/03/2022 10:41:03	
<b>Observaciones</b>	DILIGENCIA. Para hacer constar que este documento ha sido APROBADO INICIALMENTE por el Pleno de este Ayuntamiento, en sesión celebrada el día 23 de febrero de 2022. LA SECRETARIA ACCIDENTAL.	<b>Página</b>	1734/2041	
<b>Url De Verificación</b>	<a href="https://portal.dipusevilla.es/vfirmaAytos/code/TP6zbRCB6h6qmKVx8agLkw==">https://portal.dipusevilla.es/vfirmaAytos/code/TP6zbRCB6h6qmKVx8agLkw==</a>			

#### 4.3. ESPACIOS SINGULARES Y SUS ATRIBUTOS ESPECÍFICOS

CAMPO DE JUEGO	<input type="checkbox"/> Campos de golf (al menos 9 hoyos, de par 3,4 o 5). <input type="checkbox"/> Pitch and putt. <input type="checkbox"/> Campo de golf rústico. <input type="checkbox"/> Otros campos de golf.	ZONA DE PRÁCTICAS	<input type="checkbox"/> Campo de prácticas. <input type="checkbox"/> Zona de <i>approach</i> . <input type="checkbox"/> Zona de pateo (patting-green).	Atributos específicos	Número de hoyos Longitud (m) Par del campo Superficie (m <sup>2</sup> ) Superficie Regable (m <sup>2</sup> ):
	<b>2. CIRCUITOS DE MOTOR</b> <input type="checkbox"/> Circuito de velocidad (L ≥ 2000 m) <input type="checkbox"/> Circuito de karts (L ≥ 200 m) <input type="checkbox"/> Circuito de motocross (L ≥ 500 m) <input type="checkbox"/> Otros circuitos de motor			Atributos específicos	Longitud del recorrido (m) Nº curvas derecha e izquierda: / Anchura de la pista (m) Parrilla de salida/nº pilotos /
	<b>3. CIRCUITO DE CARRERA A PIE</b> Circuito de carrera a pie. <input type="checkbox"/>			Atributos específicos	Longitud del recorrido (m) Estaciones de ejercicio.
	<b>4. CIRCUITO DE BICICLETA</b> <input type="checkbox"/> Circuito de bicicleta (circuito cerrado). <input type="checkbox"/> Carril-bici.			Atributos específicos	Longitud del tramo (m) Longitud total (m)
	<b>5. CANAL DE REMO Y PIRAGÜISMO</b> <input type="checkbox"/> Canal aguas tranquilas. <input type="checkbox"/> Canal aguas bravas.			Atributos específicos	Longitud del tramo (m) Profundidad (m) Nº calles Desnivel
	<b>6. ZONAS DE DEPORTE DE INVIERNO</b> <input type="checkbox"/> Trampolín de saltos. <input type="checkbox"/> Pista de esquí. <input type="checkbox"/> Pista de esquí de fondo. <input type="checkbox"/> Parque de snowboard. <input type="checkbox"/> Circuito de fondo y tiro. <input type="checkbox"/> Otras zonas.			Atributos específicos	Altura (m) –solo para trampolín-Desnivel Dificultad –solo para esquí- Longitud (m) <input type="checkbox"/> Nieve artificial Denominación pista
	<b>7. ESPACIOS DE HÍPICA</b> <input type="checkbox"/> Pista de carreras hípicas. <input type="checkbox"/> Pista de concurso. <input type="checkbox"/> Picadero. <input type="checkbox"/> Pista de ensayo. <input type="checkbox"/> Pista de saltos. <input type="checkbox"/> Campo de polo. <input type="checkbox"/> Otras pistas.			Atributos específicos	Longitud (m) Ancho (m) Superficie (m <sup>2</sup> )
	<b>8. ESTRUCTURAS ARTIFICIALES DE ESCALADA</b> Estructuras artificiales construidas para la práctica de deportes de montaña y escalada. Las zonas naturales equipadas para esta actividad se consideran áreas de actividad. <input type="checkbox"/> Muro de escalada. <input type="checkbox"/> Bulder (altura menor a 3 m).			Atributos específicos	Altura máxima (m) Superficie de escalada (m <sup>2</sup> ) <input type="checkbox"/> Presas Material
	<b>9. PISTAS DE MONOPATÍN Y PATÍN LÍNEA</b> <input type="checkbox"/> Pista monopatín y patín en línea. <input type="checkbox"/> Circuito monopatín y patín en línea. <input type="checkbox"/> Campo monopatín y patín en línea (skate park...).			Atributos específicos	Longitud –solo circuitos- <input type="checkbox"/> Estructura en U (half pipe) Superficie (m <sup>2</sup> )
	<b>10. PISTAS DE MODELISMO</b> <input type="checkbox"/> Circuito de automodelismo. <input type="checkbox"/> Campo de aeromodelismo. <input type="checkbox"/> Otras zonas de modalismo.			Atributos específicos	Longitud (m) Diámetro (si es circular): (m) Ancho (m)

<b>JUNTA DE ANDALUCÍA</b>	<b>FORMULARIO DE DATOS PARA SU INCORPORACIÓN AL INVENTARIO ANDALUZ DE INSTALACIONES DEPORTIVAS</b>	<b>ANEXO II</b>
		Rev. 04
	<b>4. DATOS DE LOS ESPACIOS DEPORTIVOS</b>	Hoja 5 de 8

<b>11. CAMPOS DE TIRO</b> <input type="checkbox"/> Campo de tiro vuelo. <input type="checkbox"/> Campo de tiro de precisión. <input type="checkbox"/> Campo de tiro al plato. <input type="checkbox"/> Campo de tiro con arco. <input type="checkbox"/> Otros campos de tiro.	Atributos específicos	Longitud (m) Superficie (m <sup>2</sup> ) Nº de puestos
<b>12. ZONAS DE JUEGOS POPULARES O/Y TRADICIONALES</b> <input type="checkbox"/> Pista calva. <input type="checkbox"/> Pista de tanga. <input type="checkbox"/> Pista de lanzamiento de barra castellana. <input type="checkbox"/> Pista de lanzamiento de barra aragonesa. <input type="checkbox"/> Corro de lucha. <input type="checkbox"/> Carril de Bolos Huertanos. <input type="checkbox"/> Campo de bolos Cartagenero. <input type="checkbox"/> Bolera. <input type="checkbox"/> Campo de billar romano. <input type="checkbox"/> Campo de llave (chave). <input type="checkbox"/> Otras zonas de juegos populares. Indicar:	Atributos específicos	Largo (m) Ancho (m) Superficie (m <sup>2</sup> ) Diámetro (en el caso de que sean circulares) (m)
<b>13. OTROS ESPACIOS SINGULARES</b> <input type="checkbox"/> Campo de minigolf. <input type="checkbox"/> Pista de bowling. <input type="checkbox"/> Campo de casting. <input type="checkbox"/> Remo en banco fijo (con balsa). <input type="checkbox"/> Otros espacios singulares. Indicar:	Atributos específicos	Superficie (m <sup>2</sup> ) Nº de puestos
<b>14. OBSERVACIONES</b>		

<b>Código Seguro De Verificación:</b>	TP6zbRCB6h6qmKVx8agLkw==	<b>Estado</b>	<b>Fecha y hora</b>	
<b>Firmado Por</b>	Josefa Ganformina Dorantes	Firmado	07/03/2022 10:41:03	
<b>Observaciones</b>	DILIGENCIA. Para hacer constar que este documento ha sido APROBADO INICIALMENTE por el Pleno de este Ayuntamiento, en sesión celebrada el día 23 de febrero de 2022. LA SECRETARIA ACCIDENTAL.	<b>Página</b>	1736/2041	
<b>Url De Verificación</b>	<a href="https://portal.dipusevilla.es/vfirmaAytos/code/TP6zbRCB6h6qmKVx8agLkw==">https://portal.dipusevilla.es/vfirmaAytos/code/TP6zbRCB6h6qmKVx8agLkw==</a>			




<b>JUNTA DE ANDALUCÍA</b>	<b>FORMULARIO DE DATOS PARA SU INCORPORACIÓN AL INVENTARIO ANDALUZ DE INSTALACIONES DEPORTIVAS</b>	<b>ANEXO II</b>
		Rev. 04
	<b>4. DATOS DE LOS ESPACIOS DEPORTIVOS</b>	Hoja 6 de 8

#### 4.4. ÁREAS DE ACTIVIDAD Y SUS ATRIBUTOS ESPECÍFICOS

##### 4.4.1. ÁREAS TERRESTRES


<b>1. ESCALADA</b> <input type="checkbox"/> Zona de escalada	Atributos específicos	Desnivel (altura en metros): Número de vías: <input type="checkbox"/> Señalización <input type="checkbox"/> Equipadas
<b>2. VÍAS FERRATAS</b> (recorrido por espacios rocosos con elementos de progresión) <input type="checkbox"/> Vía ferrata	Atributos específicos	Desnivel (m) <input type="checkbox"/> Señalización <input type="checkbox"/> Equipadas
<b>3. RUTA ECUESTRE</b> <input type="checkbox"/> Ruta ecuestre	Atributos específicos	Longitud (m) <input type="checkbox"/> Señalización
<b>4. CAMPO DE RECORRIDO DE TIRO Y DE CAZA</b> (cotos de caza) <input type="checkbox"/> Campo de tiro y caza	Atributos específicos	Superficie (m <sup>2</sup> )
<b>5. CAVIDADES</b> <input type="checkbox"/> Simas <input type="checkbox"/> Cuevas	Atributos específicos	Desnivel <input type="checkbox"/> Turísticas Longitud (m) <input type="checkbox"/> Mapa topográfico <input type="checkbox"/> Tramos subacuáticos
<b>6. VÍAS VERDES Y CAMINOS NATURALES</b> <input type="checkbox"/> Vía verde <input type="checkbox"/> Camino de siga <input type="checkbox"/> Otros caminos naturales (históricos, cañadas, rural, etc...)	Atributos específicos	Longitud del tramo principal (m) <input type="checkbox"/> Señalización
<b>7. SENDEROS</b> (GR, PR, locales, urbanos, etc...) <ul style="list-style-type: none"> <li><input type="checkbox"/> Gran recorrido (GR)</li> <li><input type="checkbox"/> Pequeño recorrido (PR)</li> <li><input type="checkbox"/> Sendero Local (SL)</li> <li><input type="checkbox"/> Sendero Urbano (SU)</li> </ul>	Atributos específicos	Longitud del tramo municipal (m)
<b>8. ACTIVIDAD FÍSICO-DEPORTIVA EN PLAYAS Y RÍOS</b> <input type="checkbox"/> Playas naturales <input type="checkbox"/> Playas artificiales <input type="checkbox"/> Ríos y lagos	Atributos específicos	<input type="checkbox"/> Límite de la zona de baño recomendada <input type="checkbox"/> Equipamientos para juegos deportivos <input type="checkbox"/> Zona delimitada de varada
<b>9. ITINERARIOS DE BICICLETAS DE MONTAÑA</b> <input type="checkbox"/> Itinerario de bicicleta de montaña	Atributos específicos	Longitud (m) <input type="checkbox"/> Señalización
<b>10. OTRAS ÁREAS TERRESTRES</b> <input type="checkbox"/> Otras áreas terrestres	Atributos específicos	Denominación

<b>Código Seguro De Verificación:</b>	TP6zbRCB6h6qmKVx8agLkw==	<b>Estado</b>	<b>Fecha y hora</b>	
<b>Firmado Por</b>	Josefa Ganformina Dorantes	Firmado	07/03/2022 10:41:03	
<b>Observaciones</b>	DILIGENCIA. Para hacer constar que este documento ha sido APROBADO INICIALMENTE por el Pleno de este Ayuntamiento, en sesión celebrada el día 23 de febrero de 2022. LA SECRETARÍA ACCIDENTAL.	<b>Página</b>	1737/2041	
<b>Url De Verificación</b>	<a href="https://portal.dipusevilla.es/vfirmaAytos/code/TP6zbRCB6h6qmKVx8agLkw==">https://portal.dipusevilla.es/vfirmaAytos/code/TP6zbRCB6h6qmKVx8agLkw==</a>			

<b>JUNTA DE ANDALUCÍA</b>	<b>FORMULARIO DE DATOS PARA SU INCORPORACIÓN AL INVENTARIO ANDALUZ DE INSTALACIONES DEPORTIVAS</b>	<b>ANEXO II</b>
		Rev. 04
	<b>4. DATOS DE LOS ESPACIOS DEPORTIVOS</b>	Hoja 7 de 8

#### 4.4.2. ÁREAS AÉREAS

<b>1. VUELOS</b> <input type="checkbox"/> Zona de vuelo a motor <input type="checkbox"/> Zona de vuelo aerostático <input type="checkbox"/> Zona de vuelo sin motor	Atributos específicos	Coord. despegue <input type="checkbox"/> Rampa despegue Coord. aterrizaje Sup. aterrizaje (m <sup>2</sup> ) Longitud máx. (m) <input type="checkbox"/> Señalización
<b>2. PARACAIDISMO</b> <input type="checkbox"/> Zona de paracaidismo	Atributos específicos	<input type="checkbox"/> Señalización Sup. aterrizaje (m <sup>2</sup> )
<b>3. COLOMBÓDROMO</b> <input type="checkbox"/> Campo de entrenamiento	Atributos específicos	Radio (m) <input type="checkbox"/> Sistemas audiovisuales
<b>4. OTRAS ÁREAS AÉREAS</b> <input type="checkbox"/> Otras áreas aéreas	Atributos específicos	Denominación

<b>Código Seguro De Verificación:</b>	TP6zbRCB6h6qmKVx8agLkw==	<b>Estado</b>	<b>Fecha y hora</b>	
<b>Firmado Por</b>	Josefa Ganformina Dorantes	Firmado	07/03/2022 10:41:03	
<b>Observaciones</b>	DILIGENCIA. Para hacer constar que este documento ha sido APROBADO INICIALMENTE por el Pleno de este Ayuntamiento, en sesión celebrada el día 23 de febrero de 2022. LA SECRETARIA ACCIDENTAL.	<b>Página</b>	1738/2041	
<b>Url De Verificación</b>	<a href="https://portal.dipusevilla.es/vfirmaAytos/code/TP6zbRCB6h6qmKVx8agLkw==">https://portal.dipusevilla.es/vfirmaAytos/code/TP6zbRCB6h6qmKVx8agLkw==</a>			

<b>JUNTA DE ANDALUCÍA</b>	<b>FORMULARIO DE DATOS PARA SU INCORPORACIÓN AL INVENTARIO ANDALUZ DE INSTALACIONES DEPORTIVAS</b>	<b>ANEXO II</b>
		Rev. 04
	<b>4. DATOS DE LOS ESPACIOS DEPORTIVOS</b>	Hoja 8 de 8

#### 4.4.3. AREAS ACUÁTICAS

<b>1. VELA</b> <input type="checkbox"/> Zona acuática de vela	Atributos específicos	<input type="checkbox"/> Señalización
<b>2. BARRANCOS</b> <input type="checkbox"/> Itinerario en barranco	Atributos específicos	Denominación <input type="checkbox"/> Rápeles Desnivel (m) <input type="checkbox"/> Señalización Longitud (m) <input type="checkbox"/> Sifones <input type="checkbox"/> Caudal permanente de agua <input type="checkbox"/> Equipadas
<b>3. ACTIVIDADES A MOTOR</b> <input type="checkbox"/> Zona acuática de actividades a motor	Atributos específicos	<input type="checkbox"/> Señalización
<b>4. ACTIVIDAD SUBACUÁTICA</b> (se pueden desarrollar en lagos, presas, embalses, ríos y mar) <input type="checkbox"/> Zona de pesca submarina <input type="checkbox"/> Zona de inmersión <input type="checkbox"/> Otras zonas de actividades subacuáticas	Atributos específicos	<input type="checkbox"/> Señalización
<b>5. SURF</b> <input type="checkbox"/> Zona de surf	Atributos específicos	<input type="checkbox"/> Señalización
<b>6. ESQUÍ ACUÁTICO</b> <input type="checkbox"/> Zona de esquí acuático	Atributos específicos	<input type="checkbox"/> Señalización Longitud (m)
<b>7. REMO Y PIRAGÜISMO</b> <input type="checkbox"/> Remo en aguas tranquilas <input type="checkbox"/> Piragüismo en aguas tranquilas <input type="checkbox"/> Piragüismo en aguas bravas	Atributos específicos	<input type="checkbox"/> Señalización Longitud (m)
<b>8. OTRAS ÁREAS ACUÁTICAS</b> <input type="checkbox"/> Otras áreas acuáticas	Atributos específicos	Denominación

#### 4.4.4. OBSERVACIONES

--

<b>Código Seguro De Verificación:</b>	TP6zbRCB6h6qmKVx8agLkw==	<b>Estado</b>	Firmado
<b>Firmado Por</b>	Josefa Ganformina Dorantes	<b>Fecha y hora</b>	07/03/2022 10:41:03
<b>Observaciones</b>	DILIGENCIA. Para hacer constar que este documento ha sido APROBADO INICIALMENTE por el Pleno de este Ayuntamiento, en sesión celebrada el día 23 de febrero de 2022. LA SECRETARIA ACCIDENTAL.	<b>Página</b>	1739/2041
<b>Url De Verificación</b>	<a href="https://portal.dipusevilla.es/vfirmaAytos/code/TP6zbRCB6h6qmKVx8agLkw==">https://portal.dipusevilla.es/vfirmaAytos/code/TP6zbRCB6h6qmKVx8agLkw==</a>		



<b>JUNTA DE ANDALUCÍA</b>	<b>FORMULARIO DE DATOS PARA SU INCORPORACIÓN AL INVENTARIO ANDALUZ DE INSTALACIONES DEPORTIVAS</b>	<b>ANEXO III</b>
		Rev. 04
	<b>5. DATOS ESPACIOS COMPLEMENTARIOS</b>	Hoja 1 de 4

### 5.1. TIPOLOGÍA DE LOS ESPACIOS COMPLEMENTARIOS Y SUS ATRIBUTOS ESPECÍFICOS

#### 5.1.1. ESPACIOS COMPLEMENTARIOS GENÉRICOS

<input checked="" type="checkbox"/> <b>1. VESTUARIOS</b>			
5.1.1.1. Atributos generales	Asociado al espacio/s deportivo/s: SALA POLIVALENTE <input checked="" type="checkbox"/> Compartido con otras instalaciones <b>Estado de uso:</b> En uso - NORMAL <b>Conservación:</b> Permite el uso - BUENO Año de construcción: 2019 Año de remodelación: <input type="checkbox"/> El espacio complementario es BAJA Fecha de baja: Motivo:	5.1.1.2. Atributos específicos	<input checked="" type="checkbox"/> Colectivo <input checked="" type="checkbox"/> Adaptado normas accesibilidad Nº salas cambio de ropa Nº armarios de equipo Nº de urinarios Nº cabinas individuales Nº de duchas Nº de inodoros 2 Nº taquillas guardarropa Nº de lavabos 2 Superficie m2 32
		5.1.1.2. Atributos específicos	<input checked="" type="checkbox"/> Individual <input checked="" type="checkbox"/> Adaptado normas accesibilidad <input checked="" type="checkbox"/> Ducha <input checked="" type="checkbox"/> Inodoro <input checked="" type="checkbox"/> Lavabo
<input checked="" type="checkbox"/> <b>2. ASEOS PÚBLICOS</b>			
5.1.1.1. Atributos generales	Asociado al espacio/s deportivo/s: SALA POLIVALENTE <input type="checkbox"/> Compartido con otras instalaciones <b>Estado de uso:</b> En uso - NORMAL <b>Conservación:</b> Permite el uso - BUENO Año de construcción: 2019 Año de remodelación: <input type="checkbox"/> El espacio complementario es BAJA Fecha de baja: Motivo:	5.1.1.2. Atributos específicos	<b>Personas usuarias:</b> DEPORTISTA <input checked="" type="checkbox"/> Adaptado normas accesibilidad Nº de lavabos 2 Nº de urinarios Nº de inodoros 2
<input checked="" type="checkbox"/> <b>3. ALMACÉN DEPORTIVO</b> (Sólo los que se usen exclusivamente para guardar material deportivo)			
5.1.1.1. Atributos generales	Asociado al espacio/s deportivo/s: SALA 2 <input checked="" type="checkbox"/> Compartido con otras instalaciones <b>Estado de uso:</b> En uso - NORMAL <b>Conservación:</b> Permite el uso - BUENO Año de construcción: 2019 Año de remodelación: <input type="checkbox"/> El espacio complementario es BAJA Fecha de baja: Motivo:	5.1.1.2. Atributos específicos	Altura 1 Superficie (m <sup>2</sup> ) 12 <input checked="" type="checkbox"/> Dispone de puerta directa al espacio deportivo
<input type="checkbox"/> <b>4. GRADAS</b>			
5.1.1.1. Atributos generales	Asociado al espacio/s deportivo/s: <input type="checkbox"/> Compartido con otras instalaciones <b>Estado de uso:</b> <b>Conservación:</b> Año de construcción: Año de remodelación: <input type="checkbox"/> El espacio complementario es BAJA Fecha de baja: Motivo:	5.1.1.2. Atributos específicos	<b>Tipo</b> <b>Cubierta</b> Nº plazas de pie Nº plazas sentado <input type="checkbox"/> Plazas reservadas y accesibles para personas discapacitadas
<b>5.1.1.3. OBSERVACIONES</b>			
LA SALA SE USA COMO ALMACÉN DEPORTIVO			

<b>Código Seguro De Verificación:</b>	TP6zbRCB6h6qmKVx8agLkw==	<b>Estado</b>	<b>Fecha y hora</b>
<b>Firmado Por</b>	Josefa Ganformina Dorantes	Firmado	07/03/2022 10:41:03
<b>Observaciones</b>	DILIGENCIA. Para hacer constar que este documento ha sido APROBADO INICIALMENTE por el Pleno de este Ayuntamiento, en sesión celebrada el día 23 de febrero de 2022. LA SECRETARIA ACCIDENTAL.	<b>Página</b>	1740/2041
<b>Url De Verificación</b>	<a href="https://portal.dipusevilla.es/vfirmaAytos/code/TP6zbRCB6h6qmKVx8agLkw==">https://portal.dipusevilla.es/vfirmaAytos/code/TP6zbRCB6h6qmKVx8agLkw==</a>		



<b>JUNTA DE ANDALUCIA</b>	<b>FORMULARIO DE DATOS PARA SU INCORPORACIÓN AL INVENTARIO ANDALUZ DE INSTALACIONES DEPORTIVAS</b>	<b>ANEXO III</b>
		Rev. 04
	<b>5. DATOS ESPACIOS COMPLEMENTARIOS</b>	Hoja 2 de 4

**5.1.2. ESPACIOS COMPLEMENTARIOS ESPECÍFICOS**


<input type="checkbox"/> <b>1. REMONTE</b> (cable esquí / tele sillas – tele cabinas)				
	5.1.2.1. Atributos generales	Asociado al espacio/s deportivo/s:  <input type="checkbox"/> Compartido con otras instalaciones <b>Estado de uso:</b> <b>Conservación:</b> Año de construcción: Año de remodelación:  <input type="checkbox"/> El espacio complementario es BAJA Fecha de baja: Motivo:	5.1.2.2. Atributos específicos	Longitud (m) Desnivel (m) Capacidad (deportistas/hora) Denominación
<input type="checkbox"/> <b>2. ZONA DE VARADA EN PLAYA</b>				
	5.1.2.1. Atributos generales	Asociado al espacio/s deportivo/s:  <input type="checkbox"/> Compartido con otras instalaciones <b>Estado de uso:</b> <b>Conservación:</b> Año de construcción: Año de remodelación:  <input type="checkbox"/> El espacio complementario es BAJA Fecha de baja: Motivo:	5.1.2.2. Atributos específicos	Superficie (m <sup>2</sup> ) <b>Pasillo de acceso</b> Denominación
<input type="checkbox"/> <b>3. AERÓDROMOS</b>				
	5.1.2.1. Atributos generales	Asociado al espacio/s deportivo/s:  <input type="checkbox"/> Compartido con otras instalaciones <b>Estado de uso:</b> <b>Conservación:</b> Año de construcción: Año de remodelación:  <input type="checkbox"/> El espacio complementario es BAJA Fecha de baja: Motivo:	5.1.2.2. Atributos específicos	Nº pistas Longitud pista principal (m) Anchura pista principal (m) <input type="checkbox"/> Taller Nº hangares Pavimento pista principal <input type="checkbox"/> Torre de control <input type="checkbox"/> Depósito de combustible
<input type="checkbox"/> <b>4. ESPACIOS COMPLEMENTARIOS DE HÍPCA</b>				
<b>ESPACIO COMPLEMENTARIO</b>	<input type="checkbox"/> Caballerizas <input type="checkbox"/> Pista de doma <input type="checkbox"/> Caminaderos	Asociado al espacio/s deportivo/s:  <input type="checkbox"/> Compartido con otras instalaciones <b>Estado de uso:</b> <b>Conservación:</b> Año de construcción: Año de remodelación:  <input type="checkbox"/> El espacio complementario es BAJA Fecha de baja: Motivo:	5.1.2.2. Atributos específicos (si posee más de un tipo, separar los atributos con un guión)	Nº plazas Longitud (m) Anchura (m) Diámetro (m) en caso circular Superficie (m <sup>2</sup> )
<input type="checkbox"/> <b>5. PUERTOS E INSTALACIONES NÁUTICAS</b>				

<b>Código Seguro De Verificación:</b>	TP6zbRCB6h6qmKVx8agLkw==	<b>Estado</b>	<b>Fecha y hora</b>
<b>Firmado Por</b>	Josefa Ganfornina Dorantes	Firmado	07/03/2022 10:41:03
<b>Observaciones</b>	DILIGENCIA. Para hacer constar que este documento ha sido APROBADO INICIALMENTE por el Pleno de este Ayuntamiento, en sesión celebrada el día 23 de febrero de 2022. LA SECRETARIA ACCIDENTAL.	<b>Página</b>	1741/2041
<b>Url De Verificación</b>	<a href="https://portal.dipusevilla.es/vfirmaAytos/code/TP6zbRCB6h6qmKVx8agLkw==">https://portal.dipusevilla.es/vfirmaAytos/code/TP6zbRCB6h6qmKVx8agLkw==</a>		



<b>JUNTA DE ANDALUCÍA</b>	<b>FORMULARIO DE DATOS PARA SU INCORPORACIÓN AL INVENTARIO ANDALUZ DE INSTALACIONES DEPORTIVAS</b>	<b>ANEXO III</b>
		Rev. 04
	<b>5. DATOS ESPACIOS COMPLEMENTARIOS</b>	Hoja 3 de 4

<b>ESPACIO COMPLEMENTARIO</b>	<input type="checkbox"/> Puerto deportivo <input type="checkbox"/> Dársena deportiva <input type="checkbox"/> Marina. puerto interior <input type="checkbox"/> Embarcadero	<b>5.1.2.1. Atributos generales</b>	Asociado al espacio/s deportivo/s:  <input type="checkbox"/> Compartido con otras instalaciones <b>Estado de uso:</b> <b>Conservación:</b> Año de construcción: Año de remodelación:  <input type="checkbox"/> El espacio complementario es BAJA Fecha de baja: Motivo:	<b>5.1.2.2. Atributos específicos</b>	Nº amarres <input type="checkbox"/> Agua potable <input type="checkbox"/> Electricidad <input type="checkbox"/> Gasolinera <input type="checkbox"/> Dique seco Calado de la bocana <input type="checkbox"/> Varadero <input type="checkbox"/> Elevador <input type="checkbox"/> Rampa <input type="checkbox"/> Pantalán
-------------------------------	---	-------------------------------------	---	---------------------------------------	--

<b>Código Seguro De Verificación:</b>	TP6zbRCB6h6qmKVx8agLkw==	<b>Estado</b>	<b>Fecha y hora</b>	
<b>Firmado Por</b>	Josefa Ganformina Dorantes	Firmado	07/03/2022 10:41:03	
<b>Observaciones</b>	DILIGENCIA. Para hacer constar que este documento ha sido APROBADO INICIALMENTE por el Pleno de este Ayuntamiento, en sesión celebrada el día 23 de febrero de 2022. LA SECRETARIA ACCIDENTAL.	<b>Página</b>	1742/2041	
<b>Url De Verificación</b>	<a href="https://portal.dipusevilla.es/vfirmaAytos/code/TP6zbRCB6h6qmKVx8agLkw==">https://portal.dipusevilla.es/vfirmaAytos/code/TP6zbRCB6h6qmKVx8agLkw==</a>			

<b>JUNTA DE ANDALUCIA</b>	<b>FORMULARIO DE DATOS PARA SU INCORPORACIÓN AL INVENTARIO ANDALUZ DE INSTALACIONES DEPORTIVAS</b>	<b>ANEXO III</b>
		Rev. 04
	<b>5. DATOS ESPACIOS COMPLEMENTARIOS</b>	Hoja 4 de 4

<input type="checkbox"/> <b>6. ESPACIOS COMPLEMENTARIOS DE ZONAS DE REMO Y PIRAGÜISMO</b>		5.1.1. Atributos generales	Asociado al espacio/s deportivo/s: <input type="checkbox"/> Compartido con otras instalaciones <b>Estado de uso:</b> <b>Conservación:</b> Año de construcción: Año de remodelación:  <input type="checkbox"/> El espacio complementario es BAJA Fecha de baja: Motivo:	5.1.2. Atributos específicos	<input type="checkbox"/> Pantalanes <input type="checkbox"/> Torre de jueces <input type="checkbox"/> Hangar de canoas y/o piraguas <input type="checkbox"/> Muelles
<b>ESPACIO COMPLEMENTARIO</b>	<input type="checkbox"/> <b>7. REFUGIOS DE MONTAÑA</b> Nombre oficial	5.1.1. Atributos generales	Asociado al espacio/s deportivo/s: <input type="checkbox"/> Compartido con otras instalaciones <b>Estado de uso:</b> <b>Conservación:</b> Año de construcción: Año de remodelación:  <input type="checkbox"/> El espacio complementario es BAJA Fecha de baja: Motivo:	5.1.2. Atributos específicos	Cota de altura (m) <input type="checkbox"/> Zona de vivac Nº plazas <input type="checkbox"/> Cocina <input type="checkbox"/> Guarda Periodo de apertura
<b>ESPACIO COMPLEMENTARIO</b>	<input type="checkbox"/> <b>8. ESPACIOS COMPLEMENTARIOS DE ZONAS DE CIRCUITOS A MOTOR</b> <input type="checkbox"/> Boxes <input type="checkbox"/> Torre de control <input type="checkbox"/> Paddock <input type="checkbox"/> Guardería karts <input type="checkbox"/> Aparcamiento de personal de servicio	5.1.1. Atributos generales	Asociado al espacio/s deportivo/s: <input type="checkbox"/> Compartido con otras instalaciones <b>Estado de uso:</b> <b>Conservación:</b> Año de construcción: Año de remodelación:  <input type="checkbox"/> El espacio complementario es BAJA Fecha de baja: Motivo:	5.1.2. Atributos específicos	Nº plazas Superficie (m²) <input type="checkbox"/> Electricidad <input type="checkbox"/> Agua potable <input type="checkbox"/> Gasolinera
	<input type="checkbox"/> <b>9. PALOMAR</b>	5.1.1. Atributos generales	Asociado al espacio/s deportivo/s: <input type="checkbox"/> Compartido con otras instalaciones <b>Estado de uso:</b> <b>Conservación:</b> Año de construcción: Año de remodelación:  <input type="checkbox"/> El espacio complementario es BAJA Fecha de baja: Motivo:	5.1.2. Atributos específicos	Volumen (m³) Nº palomas/m³
	<input type="checkbox"/> <b>10. OTROS ESPACIOS COMPLEMENTARIOS</b> Denominación			5.1.2. Atributos específicos	
<b>5.1.2.3. OBSERVACIONES</b>					

<b>Código Seguro De Verificación:</b>	TP6zbRCB6h6qmKVx8agLkw==	<b>Estado</b>	<b>Fecha y hora</b>
<b>Firmado Por</b>	Josefa Ganformina Dorantes	Firmado	07/03/2022 10:41:03
<b>Observaciones</b>	DILIGENCIA. Para hacer constar que este documento ha sido APROBADO INICIALMENTE por el Pleno de este Ayuntamiento, en sesión celebrada el día 23 de febrero de 2022. LA SECRETARIA ACCIDENTAL.	<b>Página</b>	1743/2041
<b>Url De Verificación</b>	<a href="https://portal.dipusevilla.es/vfirmaAytos/code/TP6zbRCB6h6qmKVx8agLkw==">https://portal.dipusevilla.es/vfirmaAytos/code/TP6zbRCB6h6qmKVx8agLkw==</a>		




## PLAN LOCAL DE INSTALACIONES Y EQUIPAMIENTOS DEPORTIVOS DE LEBRIJA

# ANEXOS

### F.-CENTRO PRIVADOS CENTRO DE ARTES MARCIALES MUGUND DOYAN




<b>Código Seguro De Verificación:</b>	TP6zbRCB6h6qmKVx8agLkw==	<b>Estado</b>	<b>Fecha y hora</b>	
<b>Firmado Por</b>	Josefa Ganformina Dorantes	Firmado	07/03/2022 10:41:03	
<b>Observaciones</b>	DILIGENCIA. Para hacer constar que este documento ha sido APROBADO INICIALMENTE por el Pleno de este Ayuntamiento, en sesión celebrada el día 23 de febrero de 2022. LA SECRETARIA ACCIDENTAL.	<b>Página</b>	1744/2041	
<b>Url De Verificación</b>	<a href="https://portal.dipusevilla.es/vfirmaAytos/code/TP6zbRCB6h6qmKVx8agLkw==">https://portal.dipusevilla.es/vfirmaAytos/code/TP6zbRCB6h6qmKVx8agLkw==</a>			



<b>JUNTA DE ANDALUCÍA</b>	<b>FORMULARIO DE DATOS PARA SU INCORPORACIÓN AL INVENTARIO ANDALUZ DE INSTALACIONES DEPORTIVAS</b>	<b>ANEXO I</b>
		Rev. 04
	<b>3. DATOS GENERALES DE LA INSTALACIÓN</b>	Hoja 1 de 3

**3.1. ATRIBUTOS GENERALES**

<b>1. CÓDIGO</b> (A rellenar por Admón.)		<b>2. NOMBRE OFICIAL DE LA INSTALACIÓN</b> ESCUELA DE ARTES MARCIALES. MUGUNG DOYANG		<b>ESPACIOS DEPORTIVOS Y COMPL.</b> Nº de espacios deportivos: 2 Nº de esp. complementarios: 3	
<b>2. NOMBRE COMÚN O POR LA QUE ES CONOCIDA</b> ESCUELA DE ARTES MARCIALES			<b>3. COMPLEJO POLIDEPORTIVO</b> <input type="checkbox"/> Esta instalación forma parte de un complejo deportivo Nombre del complejo:		
<b>4. DIRECCIÓN</b>					
<b>TIPO VÍA</b> Calle	<b>NOMBRE VÍA</b> <b>BERNARDA DE UTRERA</b>	<b>NUMERO</b> <b>43</b>	<b>CALIFICADOR DE NÚMERO</b>	<b>CÓDIGO POSTAL</b> <b>41740</b>	
<b>KILÓMETRO EN LA</b>	<b>COMPLEMENTO DE DOMICILIO:</b> Urbanización, residencial,		<b>ENTIDAD DE POBLACIÓN</b>		
<b>5. PROVINCIA</b> SEVILLA		<b>6. MUNICIPIO</b> L E B R I J A		<b>7. ZONA DEPORTIVA</b>	
<b>8. AGRUPACIÓN TERRITORIAL</b> E-7 BAJO GUADALQUIVIR DE SEVILLA		<b>9. NÚCLEO DE POBLACIÓN</b> 27432		<b>10. DISTRITO MUNICIPAL</b> SEVILLA	<b>11. BARRIO</b>
<b>12. EMPLAZAMIENTO EN ESPACIO NATURAL PROTEGIDO</b> <input type="checkbox"/> SI <input checked="" type="checkbox"/> NO Indicar:			<b>13. LICENCIA DE ACTIVIDAD</b> <input checked="" type="checkbox"/> SI <input type="checkbox"/> NO		
<b>15. LA INSTALACIÓN REUTILIZA O ADAPTA UNA INSTALACIÓN PREVIA</b> <input type="checkbox"/> SI <input checked="" type="checkbox"/> NO Indicar:			<b>14. INSTALACIÓN INTEGRADA EN EDIFICIO MULTIFUNCIONAL</b> <input type="checkbox"/> SI <input checked="" type="checkbox"/> NO Indicar:		
<b>16. OTROS DATOS</b>					
<b>TELEFONO FIJO</b>	<b>TELEFONO MOVIL</b> 676-61-50-83	<b>FAX</b>	<b>WEB</b>	<b>E-MAIL</b> mugungdoyang@gmail.com	
<b>17. COORDENADAS UTM (ETRS89)</b>			<b>18. COORDENADAS GEOGRÁFICAS</b>		
<b>X</b> 761868.64	<b>Y</b> 4089645.667	<b>Z</b> 41	<b>HUSO</b> 29 Y 30	<b>LONGITUD</b> <u>6° 4' 54.94989"</u>	<b>LATITUD</b> <u>36° 55' 20.72840"</u> <b>N</b>
<b>19. INSTALACIÓN PLURIMUNICIPAL</b> <input type="checkbox"/>		<b>NO PUBLICAR EN INTERNET</b> <input type="checkbox"/>		<b>20. AÑO INICIO ACTIV.</b> 2.015	<b>21. BAJA</b> <input type="checkbox"/> La instalación es Moti Fecha baja:
<b>22. CENTRO EDUCACIÓN</b> <input type="checkbox"/> Pertenece a Centro Educativo Tipo de Centro Educativo: Nivel de Enseñanza:		<b>23. NIVEL DE DOTACIÓN</b> <input type="checkbox"/> Red Básica <input checked="" type="checkbox"/> Red Complementaria <input type="checkbox"/> Red Especial		<b>24. SITUACIÓN INSTALACIÓN</b> <input checked="" type="checkbox"/> Urbana <input type="checkbox"/> Periférica <input type="checkbox"/> No Urbana	
<b>25. ACCESIBILIDAD/SUPRESION DE BARRERAS ARQUITECTÓNICAS</b>					
<b>Persona Usuaría Deportista</b> <input checked="" type="checkbox"/> Permite circulación exterior <input checked="" type="checkbox"/> Permite la circulación interior <input checked="" type="checkbox"/> Tiene vestuarios adaptados (al menos uno) <input checked="" type="checkbox"/> Tiene aseos adaptados (al menos uno)		<b>Persona Usuaría Espectadora</b> <input checked="" type="checkbox"/> Permite circulación exterior <input checked="" type="checkbox"/> Permite la circulación interior <input checked="" type="checkbox"/> Tiene aseos adaptados (al menos uno)		<input checked="" type="checkbox"/> La Instalación ha sido concebida como <input type="checkbox"/> La instalación se ha adaptado mediante	
<b>26. RÉGIMEN DE ACCESO</b> <input type="checkbox"/> Libre gratuito <input type="checkbox"/> Libre pagando entrada <input checked="" type="checkbox"/> Libre pagando cuota periódica de abono o socio			<input type="checkbox"/> Restringido a alumnos <input type="checkbox"/> Restringido a residentes <input checked="" type="checkbox"/> Restringido a trabajadores o		<b>27. USUARIOS</b> <input type="checkbox"/> Escolares <input type="checkbox"/> Deportistas de competición <input checked="" type="checkbox"/> Deportistas en general
<b>28. EFICIENCIA ENERGÉTICA</b>					
<b>DISEÑO</b> <input checked="" type="checkbox"/> Bioclimático <input type="checkbox"/> Ecoeficiente		<b>TRATAMIENTO DE RESIDUOS</b> <input type="checkbox"/> Previo a la recogida <input checked="" type="checkbox"/> Separación		<b>CALIFICACIÓN ENERGÉTICA DE EDIFICACIONES</b> <b>TIPO DE EDIFICACIÓN</b>	
<b>INSTALACIÓN PROPIA DE ENERGÍA RENOVABLE</b> <input type="checkbox"/> Planta de generación propia Tipo de generador: PRÓXIMO		<b>GESTIÓN DEL AGUA</b> Superficie regable (m²): <input type="checkbox"/> Sistemas de ahorro		<b>CALIFICACIÓN</b>	
<b>29. PROTECCIÓN CONTRA INCENDIOS</b> <input checked="" type="checkbox"/> Alumbrado de emergencia <input type="checkbox"/> Bocas de incendios equipadas <input checked="" type="checkbox"/> Extintores portátiles <input type="checkbox"/> Detección					

<b>Código Seguro De Verificación:</b>	TP6zbRCB6h6qmKVx8agLkw==	<b>Estado</b>	<b>Fecha y hora</b>	
<b>Firmado Por</b>	Josefa Ganfornina Dorantes	Firmado	07/03/2022 10:41:03	
<b>Observaciones</b>	DILIGENCIA. Para hacer constar que este documento ha sido APROBADO INICIALMENTE por el Pleno de este Ayuntamiento, en sesión celebrada el día 23 de febrero de 2022. LA SECRETARÍA ACCIDENTAL.	<b>Página</b>	1745/2041	
<b>Url De Verificación</b>	<a href="https://portal.dipusevilla.es/vfirmaAytos/code/TP6zbRCB6h6qmKVx8agLkw==">https://portal.dipusevilla.es/vfirmaAytos/code/TP6zbRCB6h6qmKVx8agLkw==</a>			

<p><b>30. PROPIEDAD</b></p> <p>Nombre de la persona propietaria: MANUEL PARRA RUIZ</p> <p><input type="checkbox"/> Propiedad pública</p> <ul style="list-style-type: none"> <li><input type="checkbox"/> Admón. General del Estado</li> <li><input type="checkbox"/> Admón. Autonómica</li> <li><input type="checkbox"/> Admón. Local</li> </ul> <p><input checked="" type="checkbox"/> Propiedad privada</p> <ul style="list-style-type: none"> <li><input checked="" type="checkbox"/> Privados deportivos             <ul style="list-style-type: none"> <li><input type="checkbox"/> Asociativos</li> <li><input checked="" type="checkbox"/> Empresas</li> </ul> </li> <li><input type="checkbox"/> Privados no deportivos             <ul style="list-style-type: none"> <li><input type="checkbox"/> Educativos</li> <li><input type="checkbox"/> Religiosos</li> <li><input type="checkbox"/> Sociedades Empresariales</li> <li><input type="checkbox"/> Residenciales</li> <li><input type="checkbox"/> Turísticos</li> <li><input type="checkbox"/> Otros</li> </ul> </li> </ul>	<p><b>31. GESTIÓN</b></p> <p><input checked="" type="checkbox"/> La persona gestora de la instalación es la misma que la propietaria</p> <p>Nombre de la persona gestora:</p> <p><input type="checkbox"/> Gestión pública</p> <ul style="list-style-type: none"> <li><input type="checkbox"/> Admón. General del Estado</li> <li><input type="checkbox"/> Admón. Autonómica</li> <li><input type="checkbox"/> Admón. Local</li> </ul> <p><input checked="" type="checkbox"/> Gestión privada</p> <ul style="list-style-type: none"> <li><input checked="" type="checkbox"/> Privada deportiva             <ul style="list-style-type: none"> <li><input type="checkbox"/> Asociativos</li> <li><input checked="" type="checkbox"/> Empresas</li> </ul> </li> <li><input type="checkbox"/> Privada no deportiva             <ul style="list-style-type: none"> <li><input type="checkbox"/> Educativos</li> <li><input type="checkbox"/> Religiosos</li> <li><input type="checkbox"/> Sociedades Empresariales</li> <li><input type="checkbox"/> Residenciales</li> <li><input type="checkbox"/> Turísticos</li> <li><input type="checkbox"/> Otros</li> </ul> </li> </ul>
<p><b>32. Observaciones</b></p>	


<b>Código Seguro De Verificación:</b>	TP6zbRCB6h6qmKVx8agLkw==	<b>Estado</b>	<b>Fecha y hora</b>
<b>Firmado Por</b>	Josefa Ganformina Dorantes	Firmado	07/03/2022 10:41:03
<b>Observaciones</b>	DILIGENCIA. Para hacer constar que este documento ha sido APROBADO INICIALMENTE por el Pleno de este Ayuntamiento, en sesión celebrada el día 23 de febrero de 2022. LA SECRETARIA ACCIDENTAL.	<b>Página</b>	1746/2041
<b>Url De Verificación</b>	<a href="https://portal.dipusevilla.es/vfirmaAytos/code/TP6zbRCB6h6qmKVx8agLkw==">https://portal.dipusevilla.es/vfirmaAytos/code/TP6zbRCB6h6qmKVx8agLkw==</a>		



<b>JUNTA DE ANDALUCÍA</b>	<b>FORMULARIO DE DATOS PARA SU INCORPORACIÓN AL INVENTARIO ANDALUZ DE INSTALACIONES DEPORTIVAS</b>	<b>ANEXO I</b>
		Rev. 04
	<b>3. DATOS GENERALES DE LA INSTALACIÓN</b>	Hoja 3 de 3

### 3.2. SERVICIOS AUXILIARES


<b>1. MOVILIDAD</b>	
<input type="checkbox"/> Transporte colectivo (estación o parada de transporte colectivo en las inmediaciones de la instalación) <input type="checkbox"/> Integración de un Centro de carácter sociocultural o comercial <input checked="" type="checkbox"/> Aparcamiento (propio o en las inmediaciones) <input type="checkbox"/> Servicio público de                      Indicar distancia a punto de servicio más <input type="checkbox"/> Aparcamiento de bicicletas	
<b>2. TERMAL</b>	
<input type="checkbox"/> Sauna <input type="checkbox"/> Hidromasaje <input type="checkbox"/> Baño turco <input type="checkbox"/> Ducha ciclónica	
<b>3. SERVICIOS GENERALES</b>	
<input type="checkbox"/> Bar <input type="checkbox"/> Restaurante <input type="checkbox"/> Residencia deportiva. Número de camas: <input type="checkbox"/> Zona Infantil <input type="checkbox"/> Servicios comerciales <input checked="" type="checkbox"/> Control de acceso	<input type="checkbox"/> Oficinas <input type="checkbox"/> Salón de actos <input type="checkbox"/> Sala de lectura <input type="checkbox"/> Sala de exposiciones <input type="checkbox"/> Aula de formación
<b>4. SALUD Y ESTÉTICA</b>	
<input type="checkbox"/> Centro Médico <input type="checkbox"/> Enfermería <input type="checkbox"/> Desfibrilador permanente <input type="checkbox"/> Conexión 112	<input type="checkbox"/> Peluquería <input type="checkbox"/> Estética <input type="checkbox"/> Fisioterapia <input type="checkbox"/> Masaje
<b>5. SERVICIOS DE MANTENIMIENTO</b>	
<input checked="" type="checkbox"/> Almacén general <input type="checkbox"/> Taller de mantenimiento	
<b>6. OTROS</b>	
PRÓXIMO PARKING DE BICICLETAS E INSTALACIÓN DE ENERGÍA RENOVABLE SOLAR.	

<b>Código Seguro De Verificación:</b>	TP6zbRCB6h6qmKVx8agLkw==	<b>Estado</b>	<b>Fecha y hora</b>	
<b>Firmado Por</b>	Josefa Ganformina Dorantes	Firmado	07/03/2022 10:41:03	
<b>Observaciones</b>	DILIGENCIA. Para hacer constar que este documento ha sido APROBADO INICIALMENTE por el Pleno de este Ayuntamiento, en sesión celebrada el día 23 de febrero de 2022. LA SECRETARIA ACCIDENTAL.	<b>Página</b>	1747/2041	
<b>Url De Verificación</b>	<a href="https://portal.dipusevilla.es/vfirmaAytos/code/TP6zbRCB6h6qmKVx8agLkw==">https://portal.dipusevilla.es/vfirmaAytos/code/TP6zbRCB6h6qmKVx8agLkw==</a>			

<b>JUNTA DE ANDALUCÍA</b>	<b>FORMULARIO DE DATOS PARA SU INCORPORACIÓN AL INVENTARIO ANDALUZ DE INSTALACIONES DEPORTIVAS</b>	<b>ANEXO II</b>
		Rev. 04
	<b>4. DATOS DE LOS ESPACIOS DEPORTIVOS</b>	Hoja 1 de 8

**4.1. ATRIBUTOS GENERALES (a rellenar por cada espacio deportivo)**

<b>1. CLASE DE ESPACIO DEPORTIVO</b>		<b>2. ACTIVIDAD DEPORTIVA PRINCIPAL</b>		<b>3. OTRAS ACTIVIDADES</b>	
<b>ESPACIO CONVENCIONAL</b>		<b>ARTES MARCIALES</b>		<b>HAPKIDO, HAIDONG GUNDO, PILATES, YOGA...</b>	
<b>4. CERRAMIENTO</b> <input type="checkbox"/> Espacio abierto <input type="checkbox"/> Aire libre (no dispone de cubierta) <input type="checkbox"/> Cerramiento estacional (temporadas) <input type="checkbox"/> Sólo cubierto (con abertura lateral) <input checked="" type="checkbox"/> Recinto cerrado <input checked="" type="checkbox"/> Cerrado fijo (cerramiento tradicional) <input type="checkbox"/> Cubierta móvil <input type="checkbox"/> Cerramiento textil		<b>5. ESTADO DE USO</b> <input checked="" type="checkbox"/> En uso <input checked="" type="checkbox"/> Normal <input type="checkbox"/> Estacional <input type="checkbox"/> Fuera de uso <input type="checkbox"/> En construcción <input type="checkbox"/> En remodelación <input type="checkbox"/> Fuera de uso		<b>6. ILUMINACIÓN (USO NOCTURNO)</b> <input checked="" type="checkbox"/> Permite el uso <input checked="" type="checkbox"/> Permite competición <input checked="" type="checkbox"/> Permite entrenamientos <input type="checkbox"/> No permite el uso nocturno <input type="checkbox"/> No hay iluminación <input type="checkbox"/> Es parcial o insuficiente	
<b>7. PAVIMENTO</b> (sobre el que se desarrolla la actividad deportiva) <input type="checkbox"/> Natural. <input type="checkbox"/> Madera. <input type="checkbox"/> Hierba artificial. <input checked="" type="checkbox"/> Sintéticos. Lona plástica acolchada <input type="checkbox"/> Metálicos. <input type="checkbox"/> Hormigones y aglomerados. <input type="checkbox"/> Baldosas y similar. <input type="checkbox"/> Otros pavimentos.			<b>8. CONSERVACIÓN DEL PAVIMENTO</b> <input checked="" type="checkbox"/> Permite la práctica deportiva <input checked="" type="checkbox"/> Bueno <input type="checkbox"/> Regular <input type="checkbox"/> No permite la práctica deportiva <input type="checkbox"/> Mal estado <input type="checkbox"/> Inservible		
<b>9. AÑO CONSTRUCCIÓN</b> 2015	<b>10. AÑO REMODELACIÓN</b>	<b>11. ALTURA LIBRE</b> 3.4 metros	<b>14. BAJA</b> <input type="checkbox"/> El espacio deportivo es BAJA      Fecha de baja:		
<b>12. SISTEMA DE CALEFACCIÓN</b> <input type="checkbox"/> Posee sistema de calefacción		<b>13. SISTEMA DE CLIMATIZACIÓN</b> <input type="checkbox"/> Posee sistema de		Motivo:	
<b>15. OBSERVACIONES</b> DISPONE DE SISTEMA DE VENTILACIÓN Y RENOVACIÓN DE AIRE.					

<b>Código Seguro De Verificación:</b>	TP6zbRCB6h6qmKVx8agLkw==	<b>Estado</b>	<b>Fecha y hora</b>		
<b>Firmado Por</b>	Josefa Ganformina Dorantes	Firmado	07/03/2022 10:41:03		
<b>Observaciones</b>	DILIGENCIA. Para hacer constar que este documento ha sido APROBADO INICIALMENTE por el Pleno de este Ayuntamiento, en sesión celebrada el día 23 de febrero de 2022. LA SECRETARIA ACCIDENTAL.		<b>Página</b>		1748/2041
<b>Url De Verificación</b>	<a href="https://portal.dipusevilla.es/vfirmaAytos/code/TP6zbRCB6h6qmKVx8agLkw==">https://portal.dipusevilla.es/vfirmaAytos/code/TP6zbRCB6h6qmKVx8agLkw==</a>				

<b>JUNTA DE ANDALUCÍA</b>	<b>FORMULARIO DE DATOS PARA SU INCORPORACIÓN AL INVENTARIO ANDALUZ DE INSTALACIONES DEPORTIVAS</b>	<b>ANEXO II</b>
		Rev. 04
	<b>4. DATOS DE LOS ESPACIOS DEPORTIVOS</b>	Hoja 2 de 8

#### 4.2. ESPACIOS CONVENCIONALES Y SUS ATRIBUTOS ESPECÍFICOS


<b>1. PISTAS POLIDEPORTIVAS</b>	<input type="checkbox"/> Pista polideportiva de 400 m <sup>2</sup> hasta 800 m <sup>2</sup> de superficie. <input type="checkbox"/> Pista polideportiva de 800 m <sup>2</sup> hasta 1000 m <sup>2</sup> de superficie. <input type="checkbox"/> Pista polideportiva de 1000 m <sup>2</sup> o mayor superficie.	<b>2. PISTAS ESPECIALIZADAS Y OTRAS PISTAS</b>	<input type="checkbox"/> Pista de tenis (Sup. ≥400 m <sup>2</sup> ) <input type="checkbox"/> Pista de hielo (Sup. ≥400 m <sup>2</sup> ) <input type="checkbox"/> Pista de petanca (Sup. ≥20 m <sup>2</sup> ) <input type="checkbox"/> Otras pistas (Sup. ≥400 m <sup>2</sup> ) <input type="checkbox"/> Otras pistas (Sup. <400 m <sup>2</sup> )	Atributos específicos	Largo (m): Ancho (m): Superficie (m <sup>2</sup> ): Orientación eje longitudinal:
<b>1. PISTAS POLIDEPORTIVAS CON FRONTÓN</b>	<input type="checkbox"/> Pista polideportiva de 400 m <sup>2</sup> hasta 800 m <sup>2</sup> con frontón. <input type="checkbox"/> Pista polideportiva de 800 m <sup>2</sup> hasta 1000 m <sup>2</sup> con frontón. <input type="checkbox"/> Pista polideportiva de 800 m <sup>2</sup> o mayor superficie con frontón.	<b>2. FRONTONES Y OTRAS PISTAS DE PARED</b>	<input type="checkbox"/> Frontón (Sup. ≥200 m <sup>2</sup> ) <input type="checkbox"/> Padel (Sup. ≥150 m <sup>2</sup> ) <input type="checkbox"/> Squash (Sup. ≥50 m <sup>2</sup> ) <input type="checkbox"/> Trinquete (Sup. ≥200 m <sup>2</sup> ) <input type="checkbox"/> Otras pistas (Sup. ≥400 m <sup>2</sup> ) <input type="checkbox"/> Otras pistas (Sup. <400 m <sup>2</sup> )	Atributos específicos	Largo (m): Ancho (m): Altura pared (m): Superficie (m <sup>2</sup> ): Número de paredes: Orientación eje longitudinal:
<b>1. CAMPOS POLIDEPORTIVOS</b>	<input type="checkbox"/> Campo polideportivo de 2000 m <sup>2</sup> hasta 4000 m <sup>2</sup> de superficie. <input type="checkbox"/> Campo polideportivo de 4000 m <sup>2</sup> hasta 8000 m <sup>2</sup> de superficie. <input type="checkbox"/> Campo polideportivo de 8000 m <sup>2</sup> o mayor superficie	<b>2. CAMPOS ESPECIALIZADOS Y OTROS CAMPOS</b>	<input type="checkbox"/> Campo de fútbol (sup. mín. 4000 m <sup>2</sup> ) <input type="checkbox"/> Campo de fútbol-7 (sup. mín. 1500 m <sup>2</sup> ) <input type="checkbox"/> Campo de rugby (sup. mín. 4000 m <sup>2</sup> ) <input type="checkbox"/> Campo de hockey (sup. mín. 4000 m <sup>2</sup> ) <input type="checkbox"/> Campo de béisbol (sup. mín. 4000 m <sup>2</sup> ) <input type="checkbox"/> Campo de softbol (sup. mín. 1500 m <sup>2</sup> ) <input type="checkbox"/> Zona de lanzamiento de atletismo (campo interior pista de atletismo, mín. 2000 m <sup>2</sup> ) <input type="checkbox"/> Otros campos (sup. ≥2000 m <sup>2</sup> ) <input type="checkbox"/> Otros campos (sup. <2000 m <sup>2</sup> )	Atributos específicos	Tipo de Césped <input type="checkbox"/> Natural <input type="checkbox"/> Artificial Largo (m): Ancho (m): Superficie (m <sup>2</sup> ): Superficie regable: Orientación eje longitudinal:
<b>1. ESPACIOS LONGITUDINALES DE ATLETISMO</b>	<input type="checkbox"/> Pista de atletismo de 400 m. <input type="checkbox"/> Pista de atletismo de 300 m. <input type="checkbox"/> Pista de atletismo de 200 m. <input type="checkbox"/> Otras pistas atletismo, mín. de 100 m. <input type="checkbox"/> Recta carreras de atletismo (mín. 50m). <input type="checkbox"/> Recta de saltos: longitud, triple y pértiga (mínimo 40 m). <input type="checkbox"/> Zona de salto de altura (mínimo 40 m).	<b>2. OTROS ESPACIOS LONGITUDINALES</b>	<input type="checkbox"/> Velódromo (Sup. <200 m). <input type="checkbox"/> Patinódromo (Sup. <200 m). <input type="checkbox"/> Anillo de hielo (Sup. <200 m). <input type="checkbox"/> Otros espacios longitudinales (Sup. ≥100m).	Atributos específicos	Largo (m): Ancho (m): Superficie (m <sup>2</sup> ): Número de calles: Orientación eje longitudinal:
<b>1. VASOS DEPORTIVOS</b>	<input type="checkbox"/> Vaso deportivo de 25 m. <input type="checkbox"/> Vaso deportivo de 33 m. <input type="checkbox"/> Vaso deportivo de 50 m.	<b>2. OTROS VASOS</b>	<input type="checkbox"/> Vaso de enseñanza. <input type="checkbox"/> Vaso recreativo. <input type="checkbox"/> Vaso hidromasaje. <input type="checkbox"/> Vaso de chapoteo. <input type="checkbox"/> Otros vasos (Sup. ≥50 m <sup>2</sup> ). <input type="checkbox"/> Otros vasos (Sup. <50 m <sup>2</sup> ).	Atributos específicos	Largo (m): Ancho (m): Profundidad máxima (m): Profundidad mínima (m): Pendiente del suelo: Número de calles: Superficie (m <sup>2</sup> ): <b>Rebosadero del vaso:</b> <b>Accesibilidad al vaso:</b> Orientación eje longitudinal: <b>Pavimento recinto vasos:</b> Sistema calentamiento agua: Fuente de energía: Sistema tratamiento agua:
<b>6. SALAS</b> (recinto cerrado sin los requerimientos dimensionales de las pistas, por lo que pueden ser irregulares o incluso tener columnas, etc...)					

<b>Código Seguro De Verificación:</b>	TP6zbRCB6h6qmKVx8agLkw==	<b>Estado</b>	<b>Fecha y hora</b>
<b>Firmado Por</b>	Josefa Ganformina Dorantes	Firmado	07/03/2022 10:41:03
<b>Observaciones</b>	DILIGENCIA. Para hacer constar que este documento ha sido APROBADO INICIALMENTE por el Pleno de este Ayuntamiento, en sesión celebrada el día 23 de febrero de 2022. LA SECRETARÍA ACCIDENTAL.	<b>Página</b>	1749/2041
<b>Url De Verificación</b>	<a href="https://portal.dipusevilla.es/vfirmaAytos/code/TP6zbRCB6h6qmKVx8agLkw==">https://portal.dipusevilla.es/vfirmaAytos/code/TP6zbRCB6h6qmKVx8agLkw==</a>		



<b>JUNTA DE ANDALUCIA</b>	<b>FORMULARIO DE DATOS PARA SU INCORPORACIÓN AL INVENTARIO ANDALUZ DE INSTALACIONES DEPORTIVAS</b>	<b>ANEXO II</b>
		Rev. 04
	<b>4. DATOS DE LOS ESPACIOS DEPORTIVOS</b>	Hoja 3 de 8


1. SALAS POLIVALENTES	<input type="checkbox"/> Sala polivalente de 100 hasta 200 m <sup>2</sup> <input type="checkbox"/> Sala polivalente de 200 hasta 300 m <sup>2</sup> <input type="checkbox"/> Sala polivalente de 300 a mayor sup.	2. SALAS ESPECIALIZADAS Y OTRAS SALAS	<input type="checkbox"/> Sala equipada. <input checked="" type="checkbox"/> Sala de artes marciales. <input type="checkbox"/> Sala de esgrima. <input type="checkbox"/> Sala de tiro con arco. <input type="checkbox"/> Sala de tiro de precisión. <input type="checkbox"/> Sala especializada. <input type="checkbox"/> Otras salas (Sup. <50 m <sup>2</sup> ). <input type="checkbox"/> Otras salas (Sup. ≥ 50 m <sup>2</sup> ).	Atributos específicos	Largo (m): 11 Ancho (m): 9.5 Superficie (m <sup>2</sup> ): 100 Altura de la sala: 3.4 Orientación eje longitudinal:
<b>7. OBSERVACIONES</b>					

<b>Código Seguro De Verificación:</b>	TP6zbRCB6h6qmKVx8agLkw==	<b>Estado</b>	<b>Fecha y hora</b>	
<b>Firmado Por</b>	Josefa Ganformina Dorantes	Firmado	07/03/2022 10:41:03	
<b>Observaciones</b>	DILIGENCIA. Para hacer constar que este documento ha sido APROBADO INICIALMENTE por el Pleno de este Ayuntamiento, en sesión celebrada el día 23 de febrero de 2022. LA SECRETARIA ACCIDENTAL.	<b>Página</b>	1750/2041	
<b>Url De Verificación</b>	<a href="https://portal.dipusevilla.es/vfirmaAytos/code/TP6zbRCB6h6qmKVx8agLkw==">https://portal.dipusevilla.es/vfirmaAytos/code/TP6zbRCB6h6qmKVx8agLkw==</a>			

<b>JUNTA DE ANDALUCÍA</b>	<b>FORMULARIO DE DATOS PARA SU INCORPORACIÓN AL INVENTARIO ANDALUZ DE INSTALACIONES DEPORTIVAS</b>	<b>ANEXO II</b>
		Rev. 04
	<b>4. DATOS DE LOS ESPACIOS DEPORTIVOS</b>	Hoja 4 de 8


#### 4.3. ESPACIOS SINGULARES Y SUS ATRIBUTOS ESPECÍFICOS

CAMPO DE JUEGO	<b>1. CAMPO DE GOLF</b> <input type="checkbox"/> Campos de golf (al menos 9 hoyos, de par 3,4 o 5). <input type="checkbox"/> Pitch and putt. <input type="checkbox"/> Campo de golf rústico. <input type="checkbox"/> Otros campos de golf.	<b>ZONA DE PRÁCTICAS</b> <input type="checkbox"/> Campo de prácticas. <input type="checkbox"/> Zona de <i>approach</i> . <input type="checkbox"/> Zona de pateo (patting-green).	Atributos específicos	Número de hoyos Longitud (m) Par del campo Superficie (m <sup>2</sup> ) Superficie Regable (m <sup>2</sup> ):
	<b>2. CIRCUITOS DE MOTOR</b> <input type="checkbox"/> Circuito de velocidad (L ≥ 2000 m) <input type="checkbox"/> Circuito de karts (L ≥ 200 m) <input type="checkbox"/> Circuito de motocross (L ≥ 500 m) <input type="checkbox"/> Otros circuitos de motor		Atributos específicos	Longitud del recorrido (m) Nº curvas derecha e izquierda: / Anchura de la pista (m) Parrilla de salida/nº pilotos /
	<b>3. CIRCUITO DE CARRERA A PIE</b> Circuito de carrera a pie. <input type="checkbox"/>		Atributos específicos	Longitud del recorrido (m) Estaciones de ejercicio.
	<b>4. CIRCUITO DE BICICLETA</b> <input type="checkbox"/> Circuito de bicicleta (circuito cerrado). <input type="checkbox"/> Carril-bici.		Atributos específicos	Longitud del tramo (m) Longitud total (m)
	<b>5. CANAL DE REMO Y PIRAGÜISMO</b> <input type="checkbox"/> Canal aguas tranquilas. <input type="checkbox"/> Canal aguas bravas.		Atributos específicos	Longitud del tramo (m) Profundidad (m) Nº calles Desnivel
	<b>6. ZONAS DE DEPORTE DE INVIERNO</b> <input type="checkbox"/> Trampolín de saltos. <input type="checkbox"/> Pista de esquí. <input type="checkbox"/> Pista de esquí de fondo. <input type="checkbox"/> Parque de snowboard. <input type="checkbox"/> Circuito de fondo y tiro. <input type="checkbox"/> Otras zonas.		Atributos específicos	Altura (m) –solo para trampolín-Desnivel <b>Dificultad –solo para esquí-</b> Longitud (m) <input type="checkbox"/> Nieve artificial Denominación pista
	<b>7. ESPACIOS DE HÍPICA</b> <input type="checkbox"/> Pista de carreras hípicas. <input type="checkbox"/> Pista de concurso. <input type="checkbox"/> Picadero. <input type="checkbox"/> Pista de ensayo. <input type="checkbox"/> Pista de saltos. <input type="checkbox"/> Campo de polo. <input type="checkbox"/> Otras pistas.		Atributos específicos	Longitud (m) Ancho (m) Superficie (m <sup>2</sup> )
	<b>8. ESTRUCTURAS ARTIFICIALES DE ESCALADA</b> Estructuras artificiales construidas para la práctica de deportes de montaña y escalada. Las zonas naturales equipadas para esta actividad se consideran áreas de actividad. <input type="checkbox"/> Muro de escalada. <input type="checkbox"/> Bulder (altura menor a 3 m).		Atributos específicos	Altura máxima (m) Superficie de escalada (m <sup>2</sup> ) <input type="checkbox"/> Presas Material
	<b>9. PISTAS DE MONOPATÍN Y PATÍN LÍNEA</b> <input type="checkbox"/> Pista monopatín y patín en línea. <input type="checkbox"/> Circuito monopatín y patín en línea. <input type="checkbox"/> Campo monopatín y patín en línea (skate park...).		Atributos específicos	Longitud –solo circuitos- <input type="checkbox"/> Estructura en U (half pipe) Superficie (m <sup>2</sup> )
	<b>10. PISTAS DE MODELISMO</b> <input type="checkbox"/> Circuito de automodelismo. <input type="checkbox"/> Campo de aeromodelismo. <input type="checkbox"/> Otras zonas de modalismo.		Atributos específicos	Longitud (m) Diámetro (si es circular): (m) Ancho (m)

Código Seguro De Verificación:	TP6zbRCB6h6qmKVx8agLkw==	Estado	Fecha y hora	
Firmado Por	Josefa Ganformina Dorantes	Firmado	07/03/2022 10:41:03	
Observaciones	DILIGENCIA. Para hacer constar que este documento ha sido APROBADO INICIALMENTE por el Pleno de este Ayuntamiento, en sesión celebrada el día 23 de febrero de 2022. LA SECRETARIA ACCIDENTAL.	Página	1751/2041	
Url De Verificación	<a href="https://portal.dipusevilla.es/vfirmaAytos/code/TP6zbRCB6h6qmKVx8agLkw==">https://portal.dipusevilla.es/vfirmaAytos/code/TP6zbRCB6h6qmKVx8agLkw==</a>			

<b>JUNTA DE ANDALUCÍA</b>	<b>FORMULARIO DE DATOS PARA SU INCORPORACIÓN AL INVENTARIO ANDALUZ DE INSTALACIONES DEPORTIVAS</b>	<b>ANEXO II</b>
		Rev. 04
	<b>4. DATOS DE LOS ESPACIOS DEPORTIVOS</b>	Hoja 5 de 8

<b>11. CAMPOS DE TIRO</b> <input type="checkbox"/> Campo de tiro vuelo. <input type="checkbox"/> Campo de tiro de precisión. <input type="checkbox"/> Campo de tiro al plato. <input type="checkbox"/> Campo de tiro con arco. <input type="checkbox"/> Otros campos de tiro.	Atributos específicos	Longitud (m) Superficie (m <sup>2</sup> ) Nº de puestos
<b>12. ZONAS DE JUEGOS POPULARES O/Y TRADICIONALES</b> <input type="checkbox"/> Pista calva. <input type="checkbox"/> Pista de tanga. <input type="checkbox"/> Pista de lanzamiento de barra castellana. <input type="checkbox"/> Pista de lanzamiento de barra aragonesa. <input type="checkbox"/> Corro de lucha. <input type="checkbox"/> Carril de Bolos Huertanos. <input type="checkbox"/> Campo de bolos Cartagenero. <input type="checkbox"/> Bolera. <input type="checkbox"/> Campo de billar romano. <input type="checkbox"/> Campo de llave (chave). <input type="checkbox"/> Otras zonas de juegos populares. Indicar:	Atributos específicos	Largo (m) Ancho (m) Superficie (m <sup>2</sup> ) Diámetro (en el caso de que sean circulares) (m)
<b>13. OTROS ESPACIOS SINGULARES</b> <input type="checkbox"/> Campo de minigolf. <input type="checkbox"/> Pista de bowling. <input type="checkbox"/> Campo de casting. <input type="checkbox"/> Remo en banco fijo (con balsa). <input type="checkbox"/> Otros espacios singulares. Indicar:	Atributos específicos	Superficie (m <sup>2</sup> ) Nº de puestos
<b>14. OBSERVACIONES</b>		

<b>Código Seguro De Verificación:</b>	TP6zbRCB6h6qmKVx8agLkw==	<b>Estado</b>	<b>Fecha y hora</b>	
<b>Firmado Por</b>	Josefa Ganformina Dorantes	Firmado	07/03/2022 10:41:03	
<b>Observaciones</b>	DILIGENCIA. Para hacer constar que este documento ha sido APROBADO INICIALMENTE por el Pleno de este Ayuntamiento, en sesión celebrada el día 23 de febrero de 2022. LA SECRETARIA ACCIDENTAL.	<b>Página</b>	1752/2041	
<b>Url De Verificación</b>	<a href="https://portal.dipusevilla.es/vfirmaAytos/code/TP6zbRCB6h6qmKVx8agLkw==">https://portal.dipusevilla.es/vfirmaAytos/code/TP6zbRCB6h6qmKVx8agLkw==</a>			




<b>JUNTA DE ANDALUCÍA</b>	<b>FORMULARIO DE DATOS PARA SU INCORPORACIÓN AL INVENTARIO ANDALUZ DE INSTALACIONES DEPORTIVAS</b>	<b>ANEXO II</b>
		Rev. 04
	<b>4. DATOS DE LOS ESPACIOS DEPORTIVOS</b>	Hoja 6 de 8

#### 4.4. ÁREAS DE ACTIVIDAD Y SUS ATRIBUTOS ESPECÍFICOS

##### 4.4.1. ÁREAS TERRESTRES


<b>1. ESCALADA</b> <input type="checkbox"/> Zona de escalada	Atributos específicos	Desnivel (altura en metros): Número de vías: <input type="checkbox"/> Señalización <input type="checkbox"/> Equipadas
<b>2. VÍAS FERRATAS</b> (recorrido por espacios rocosos con elementos de progresión) <input type="checkbox"/> Vía ferrata	Atributos específicos	Desnivel (m) <input type="checkbox"/> Señalización <input type="checkbox"/> Equipadas
<b>3. RUTA ECUESTRE</b> <input type="checkbox"/> Ruta ecuestre	Atributos específicos	Longitud (m) <input type="checkbox"/> Señalización
<b>4. CAMPO DE RECORRIDO DE TIRO Y DE CAZA</b> (cotos de caza) <input type="checkbox"/> Campo de tiro y caza	Atributos específicos	Superficie (m <sup>2</sup> )
<b>5. CAVIDADES</b> <input type="checkbox"/> Simas <input type="checkbox"/> Cuevas	Atributos específicos	Desnivel <input type="checkbox"/> Turísticas Longitud (m) <input type="checkbox"/> Mapa topográfico <input type="checkbox"/> Tramos subacuáticos
<b>6. VÍAS VERDES Y CAMINOS NATURALES</b> <input type="checkbox"/> Vía verde <input type="checkbox"/> Camino de siga <input type="checkbox"/> Otros caminos naturales (históricos, cañadas, rural, etc...)	Atributos específicos	Longitud del tramo principal (m) <input type="checkbox"/> Señalización
<b>7. SENDEROS</b> (GR, PR, locales, urbanos, etc...) <input type="checkbox"/> Gran recorrido (GR) <input type="checkbox"/> Pequeño recorrido (PR) <input type="checkbox"/> Sendero Local (SL) <input type="checkbox"/> Sendero Urbano (SU)	Atributos específicos	Longitud del tramo municipal (m)
<b>8. ACTIVIDAD FÍSICO-DEPORTIVA EN PLAYAS Y RÍOS</b> <input type="checkbox"/> Playas naturales <input type="checkbox"/> Playas artificiales <input type="checkbox"/> Ríos y lagos	Atributos específicos	<input type="checkbox"/> Límite de la zona de baño recomendada <input type="checkbox"/> Equipamientos para juegos deportivos <input type="checkbox"/> Zona delimitada de varada
<b>9. ITINERARIOS DE BICICLETAS DE MONTAÑA</b> <input type="checkbox"/> Itinerario de bicicleta de montaña	Atributos específicos	Longitud (m) <input type="checkbox"/> Señalización
<b>10. OTRAS ÁREAS TERRESTRES</b> <input type="checkbox"/> Otras áreas terrestres	Atributos específicos	Denominación

<b>Código Seguro De Verificación:</b>	TP6zbRCB6h6qmKVx8agLkw==	<b>Estado</b>	<b>Fecha y hora</b>	
<b>Firmado Por</b>	Josefa Ganformina Dorantes	Firmado	07/03/2022 10:41:03	
<b>Observaciones</b>	DILIGENCIA. Para hacer constar que este documento ha sido APROBADO INICIALMENTE por el Pleno de este Ayuntamiento, en sesión celebrada el día 23 de febrero de 2022. LA SECRETARÍA ACCIDENTAL.	<b>Página</b>	1753/2041	
<b>Url De Verificación</b>	<a href="https://portal.dipusevilla.es/vfirmaAytos/code/TP6zbRCB6h6qmKVx8agLkw==">https://portal.dipusevilla.es/vfirmaAytos/code/TP6zbRCB6h6qmKVx8agLkw==</a>			

<b>JUNTA DE ANDALUCÍA</b>	<b>FORMULARIO DE DATOS PARA SU INCORPORACIÓN AL INVENTARIO ANDALUZ DE INSTALACIONES DEPORTIVAS</b>	<b>ANEXO II</b>
		Rev. 04
	<b>4. DATOS DE LOS ESPACIOS DEPORTIVOS</b>	Hoja 7 de 8

#### 4.4.2. ÁREAS AÉREAS

<b>1. VUELOS</b> <input type="checkbox"/> Zona de vuelo a motor <input type="checkbox"/> Zona de vuelo aerostático <input type="checkbox"/> Zona de vuelo sin motor	Atributos específicos	Coord. despegue <input type="checkbox"/> Rampa despegue Coord. aterrizaje Sup. aterrizaje (m <sup>2</sup> ) Longitud máx. (m) <input type="checkbox"/> Señalización
<b>2. PARACAIDISMO</b> <input type="checkbox"/> Zona de paracaidismo	Atributos específicos	<input type="checkbox"/> Señalización Sup. aterrizaje (m <sup>2</sup> )
<b>3. COLOMBÓDROMO</b> <input type="checkbox"/> Campo de entrenamiento	Atributos específicos	Radio (m) <input type="checkbox"/> Sistemas audiovisuales
<b>4. OTRAS ÁREAS AÉREAS</b> <input type="checkbox"/> Otras áreas aéreas	Atributos específicos	Denominación

<b>Código Seguro De Verificación:</b>	TP6zbRCB6h6qmKVx8agLkw==	<b>Estado</b>	<b>Fecha y hora</b>	
<b>Firmado Por</b>	Josefa Ganformina Dorantes	Firmado	07/03/2022 10:41:03	
<b>Observaciones</b>	DILIGENCIA. Para hacer constar que este documento ha sido APROBADO INICIALMENTE por el Pleno de este Ayuntamiento, en sesión celebrada el día 23 de febrero de 2022. LA SECRETARIA ACCIDENTAL.	<b>Página</b>	1754/2041	
<b>Url De Verificación</b>	<a href="https://portal.dipusevilla.es/vfirmaAytos/code/TP6zbRCB6h6qmKVx8agLkw==">https://portal.dipusevilla.es/vfirmaAytos/code/TP6zbRCB6h6qmKVx8agLkw==</a>			

<b>JUNTA DE ANDALUCÍA</b>	<b>FORMULARIO DE DATOS PARA SU INCORPORACIÓN AL INVENTARIO ANDALUZ DE INSTALACIONES DEPORTIVAS</b>	<b>ANEXO II</b>
		Rev. 04
	<b>4. DATOS DE LOS ESPACIOS DEPORTIVOS</b>	Hoja 8 de 8

#### 4.4.3. AREAS ACUÁTICAS

<b>1. VELA</b> <input type="checkbox"/> Zona acuática de vela	Atributos específicos	<input type="checkbox"/> Señalización
<b>2. BARRANCOS</b> <input type="checkbox"/> Itinerario en barranco	Atributos específicos	Denominación <input type="checkbox"/> Rápeles Desnivel (m) <input type="checkbox"/> Señalización Longitud (m) <input type="checkbox"/> Sifones <input type="checkbox"/> Caudal permanente de agua <input type="checkbox"/> Equipadas
<b>3. ACTIVIDADES A MOTOR</b> <input type="checkbox"/> Zona acuática de actividades a motor	Atributos específicos	<input type="checkbox"/> Señalización
<b>4. ACTIVIDAD SUBACUÁTICA</b> (se pueden desarrollar en lagos, presas, embalses, ríos y mar) <input type="checkbox"/> Zona de pesca submarina <input type="checkbox"/> Zona de inmersión <input type="checkbox"/> Otras zonas de actividades subacuáticas	Atributos específicos	<input type="checkbox"/> Señalización
<b>5. SURF</b> <input type="checkbox"/> Zona de surf	Atributos específicos	<input type="checkbox"/> Señalización
<b>6. ESQUÍ ACUÁTICO</b> <input type="checkbox"/> Zona de esquí acuático	Atributos específicos	<input type="checkbox"/> Señalización Longitud (m)
<b>7. REMO Y PIRAGÜISMO</b> <input type="checkbox"/> Remo en aguas tranquilas <input type="checkbox"/> Piragüismo en aguas tranquilas <input type="checkbox"/> Piragüismo en aguas bravas	Atributos específicos	<input type="checkbox"/> Señalización Longitud (m)
<b>8. OTRAS ÁREAS ACUÁTICAS</b> <input type="checkbox"/> Otras áreas acuáticas	Atributos específicos	Denominación

#### 4.4.4. OBSERVACIONES

--	--


<b>Código Seguro De Verificación:</b>	TP6zbRCB6h6qmKVx8agLkw==	<b>Estado</b>	Firmado
<b>Firmado Por</b>	Josefa Ganformina Dorantes	<b>Fecha y hora</b>	07/03/2022 10:41:03
<b>Observaciones</b>	DILIGENCIA. Para hacer constar que este documento ha sido APROBADO INICIALMENTE por el Pleno de este Ayuntamiento, en sesión celebrada el día 23 de febrero de 2022. LA SECRETARIA ACCIDENTAL.	<b>Página</b>	1755/2041
<b>Url De Verificación</b>	<a href="https://portal.dipusevilla.es/vfirmaAytos/code/TP6zbRCB6h6qmKVx8agLkw==">https://portal.dipusevilla.es/vfirmaAytos/code/TP6zbRCB6h6qmKVx8agLkw==</a>		



<b>JUNTA DE ANDALUCÍA</b>	<b>FORMULARIO DE DATOS PARA SU INCORPORACIÓN AL INVENTARIO ANDALUZ DE INSTALACIONES DEPORTIVAS</b>	<b>ANEXO II</b>
		Rev. 04
	<b>4. DATOS DE LOS ESPACIOS DEPORTIVOS</b>	Hoja 1 de 8

**4.1. ATRIBUTOS GENERALES (a rellenar por cada espacio deportivo)**

<b>1. CLASE DE ESPACIO DEPORTIVO</b>		<b>2. ACTIVIDAD DEPORTIVA PRINCIPAL</b>		<b>3. OTRAS ACTIVIDADES</b>	
<b>ESPACIO CONVENCIONAL</b>		<b>ARTES MARCIALES</b>		<b>HAPKIDO, HAIDONG GUNDO, PILATES, YOGA...</b>	
<b>4. CERRAMIENTO</b>		<b>5. ESTADO DE USO</b>		<b>6. ILUMINACIÓN (USO NOCTURNO)</b>	
<input type="checkbox"/> Espacio abierto <input type="checkbox"/> Aire libre (no dispone de cubierta) <input type="checkbox"/> Cerramiento estacional (temporadas) <input type="checkbox"/> Sólo cubierto (con abertura lateral) <input checked="" type="checkbox"/> Recinto cerrado <input checked="" type="checkbox"/> Cerrado fijo (cerramiento tradicional) <input type="checkbox"/> Cubierta móvil <input type="checkbox"/> Cerramiento textil		<input checked="" type="checkbox"/> En uso <input checked="" type="checkbox"/> Normal <input type="checkbox"/> Estacional <input type="checkbox"/> Fuera de uso <input type="checkbox"/> En construcción <input type="checkbox"/> En remodelación <input type="checkbox"/> Fuera de uso		<input checked="" type="checkbox"/> Permite el uso <input checked="" type="checkbox"/> Permite competición <input checked="" type="checkbox"/> Permite entrenamientos <input type="checkbox"/> No permite el uso nocturno <input type="checkbox"/> No hay iluminación <input type="checkbox"/> Es parcial o insuficiente	
<b>7. PAVIMENTO</b> (sobre el que se desarrolla la actividad deportiva)			<b>8. CONSERVACIÓN DEL PAVIMENTO</b>		
<input type="checkbox"/> Natural. <input type="checkbox"/> Madera. <input type="checkbox"/> Hierba artificial. <input type="checkbox"/> Sintéticos. <input type="checkbox"/> Metálicos. <input checked="" type="checkbox"/> Hormigones y aglomerados. Hormigón con tratamiento superficial <input type="checkbox"/> Baldosas y similar. <input type="checkbox"/> Otros pavimentos.			<input checked="" type="checkbox"/> Permite la práctica deportiva <input checked="" type="checkbox"/> Bueno <input type="checkbox"/> Regular <input type="checkbox"/> No permite la práctica deportiva <input type="checkbox"/> Mal estado <input type="checkbox"/> Inservible		
<b>9. AÑO CONSTRUCCIÓN</b>	<b>10. AÑO REMODELACIÓN</b>	<b>11. ALTURA LIBRE</b>		<b>14. BAJA</b>	
2015		3.4 metros		<input type="checkbox"/> El espacio deportivo es BAJA      Fecha de baja:	
<b>12. SISTEMA DE CALEFACCIÓN</b>		<b>13. SISTEMA DE CLIMATIZACIÓN</b>		Motivo:	
<input type="checkbox"/> Posee sistema de calefacción		<input type="checkbox"/> Posee sistema de			
<b>15. OBSERVACIONES</b>					
DISPONE DE SISTEMA DE VENTILACIÓN Y RENOVACIÓN DE AIRE.					

<b>Código Seguro De Verificación:</b>	TP6zbRCB6h6qmKVx8agLkw==	<b>Estado</b>	<b>Fecha y hora</b>	
<b>Firmado Por</b>	Josefa Ganformina Dorantes	Firmado	07/03/2022 10:41:03	
<b>Observaciones</b>	DILIGENCIA. Para hacer constar que este documento ha sido APROBADO INICIALMENTE por el Pleno de este Ayuntamiento, en sesión celebrada el día 23 de febrero de 2022. LA SECRETARIA ACCIDENTAL.	<b>Página</b>	1756/2041	
<b>Url De Verificación</b>	<a href="https://portal.dipusevilla.es/vfirmaAytos/code/TP6zbRCB6h6qmKVx8agLkw==">https://portal.dipusevilla.es/vfirmaAytos/code/TP6zbRCB6h6qmKVx8agLkw==</a>			

<b>JUNTA DE ANDALUCÍA</b>	<b>FORMULARIO DE DATOS PARA SU INCORPORACIÓN AL INVENTARIO ANDALUZ DE INSTALACIONES DEPORTIVAS</b>	<b>ANEXO II</b>
		Rev. 04
	<b>4. DATOS DE LOS ESPACIOS DEPORTIVOS</b>	Hoja 2 de 8

#### 4.2. ESPACIOS CONVENCIONALES Y SUS ATRIBUTOS ESPECÍFICOS


<b>1. PISTAS POLIDEPORTIVAS</b>	<input type="checkbox"/> Pista polideportiva de 400 m <sup>2</sup> hasta 800 m <sup>2</sup> de superficie. <input type="checkbox"/> Pista polideportiva de 800 m <sup>2</sup> hasta 1000 m <sup>2</sup> de superficie. <input type="checkbox"/> Pista polideportiva de 1000 m <sup>2</sup> o mayor superficie.	<b>2. PISTAS ESPECIALIZADAS Y OTRAS PISTAS</b>	<input type="checkbox"/> Pista de tenis (Sup. ≥400 m <sup>2</sup> ) <input type="checkbox"/> Pista de hielo (Sup. ≥400 m <sup>2</sup> ) <input type="checkbox"/> Pista de petanca (Sup. ≥20 m <sup>2</sup> ) <input type="checkbox"/> Otras pistas (Sup. ≥400 m <sup>2</sup> ) <input type="checkbox"/> Otras pistas (Sup. <400 m <sup>2</sup> )	Atributos específicos	Largo (m): Ancho (m): Superficie (m <sup>2</sup> ): Orientación eje longitudinal:
<b>1. PISTAS POLIDEPORTIVAS CON FRONTÓN</b>	<input type="checkbox"/> Pista polideportiva de 400 m <sup>2</sup> hasta 800 m <sup>2</sup> con frontón. <input type="checkbox"/> Pista polideportiva de 800 m <sup>2</sup> hasta 1000 m <sup>2</sup> con frontón. <input type="checkbox"/> Pista polideportiva de 800 m <sup>2</sup> o mayor superficie con frontón.	<b>2. FRONTONES Y OTRAS PISTAS DE PARED</b>	<input type="checkbox"/> Frontón (Sup. ≥200 m <sup>2</sup> ) <input type="checkbox"/> Padel (Sup. ≥150 m <sup>2</sup> ) <input type="checkbox"/> Squash (Sup. ≥50 m <sup>2</sup> ) <input type="checkbox"/> Trinquete (Sup. ≥200 m <sup>2</sup> ) <input type="checkbox"/> Otras pistas (Sup. ≥400 m <sup>2</sup> ) <input type="checkbox"/> Otras pistas (Sup. <400 m <sup>2</sup> )	Atributos específicos	Largo (m): Ancho (m): Altura pared (m): Superficie (m <sup>2</sup> ): Número de paredes: Orientación eje longitudinal:
<b>1. CAMPOS POLIDEPORTIVOS</b>	<input type="checkbox"/> Campo polideportivo de 2000 m <sup>2</sup> hasta 4000 m <sup>2</sup> de superficie. <input type="checkbox"/> Campo polideportivo de 4000 m <sup>2</sup> hasta 8000 m <sup>2</sup> de superficie. <input type="checkbox"/> Campo polideportivo de 8000 m <sup>2</sup> o mayor superficie	<b>2. CAMPOS ESPECIALIZADOS Y OTROS CAMPOS</b>	<input type="checkbox"/> Campo de fútbol (sup. mín. 4000 m <sup>2</sup> ) <input type="checkbox"/> Campo de fútbol-7 (sup. mín. 1500 m <sup>2</sup> ) <input type="checkbox"/> Campo de rugby (sup. mín. 4000 m <sup>2</sup> ) <input type="checkbox"/> Campo de hockey (sup. mín. 4000 m <sup>2</sup> ) <input type="checkbox"/> Campo de béisbol (sup. mín. 4000 m <sup>2</sup> ) <input type="checkbox"/> Campo de softbol (sup. mín. 1500 m <sup>2</sup> ) <input type="checkbox"/> Zona de lanzamiento de atletismo (campo interior pista de atletismo, mín. 2000 m <sup>2</sup> ) <input type="checkbox"/> Otros campos (sup. ≥2000 m <sup>2</sup> ) <input type="checkbox"/> Otros campos (sup. <2000 m <sup>2</sup> )	Atributos específicos	Tipo de Césped <input type="checkbox"/> Natural <input type="checkbox"/> Artificial Largo (m): Ancho (m): Superficie (m <sup>2</sup> ): Superficie regable: Orientación eje longitudinal:
<b>1. ESPACIOS LONGITUDINALES DE ATLETISMO</b>	<input type="checkbox"/> Pista de atletismo de 400 m. <input type="checkbox"/> Pista de atletismo de 300 m. <input type="checkbox"/> Pista de atletismo de 200 m. <input type="checkbox"/> Otras pistas atletismo, mín. de 100 m. <input type="checkbox"/> Recta carreras de atletismo (mín. 50m). <input type="checkbox"/> Recta de saltos: longitud, triple y pértiga (mínimo 40 m). <input type="checkbox"/> Zona de salto de altura (mínimo 40 m).	<b>2. OTROS ESPACIOS LONGITUDINALES</b>	<input type="checkbox"/> Velódromo (Sup. <200 m). <input type="checkbox"/> Patinódromo (Sup. <200 m). <input type="checkbox"/> Anillo de hielo (Sup. <200 m). <input type="checkbox"/> Otros espacios longitudinales (Sup. ≥100m).	Atributos específicos	Largo (m): Ancho (m): Superficie (m <sup>2</sup> ): Número de calles: Orientación eje longitudinal:
<b>1. VASOS DEPORTIVOS</b>	<input type="checkbox"/> Vaso deportivo de 25 m. <input type="checkbox"/> Vaso deportivo de 33 m. <input type="checkbox"/> Vaso deportivo de 50 m.	<b>2. OTROS VASOS</b>	<input type="checkbox"/> Vaso de enseñanza. <input type="checkbox"/> Vaso recreativo. <input type="checkbox"/> Vaso hidromasaje. <input type="checkbox"/> Vaso de chapoteo. <input type="checkbox"/> Otros vasos (Sup. ≥50 m <sup>2</sup> ). <input type="checkbox"/> Otros vasos (Sup. <50 m <sup>2</sup> ).	Atributos específicos	Largo (m): Ancho (m): Profundidad máxima (m): Profundidad mínima (m): Pendiente del suelo: Número de calles: Superficie (m <sup>2</sup> ): <b>Rebosadero del vaso:</b> <b>Accesibilidad al vaso:</b> Orientación eje longitudinal: <b>Pavimento recinto vasos:</b> Sistema calentamiento agua: Fuente de energía: Sistema tratamiento agua:
<b>6. SALAS</b> (recinto cerrado sin los requerimientos dimensionales de las pistas, por lo que pueden ser irregulares o incluso tener columnas, etc...)					

<b>Código Seguro De Verificación:</b>	TP6zbRCB6h6qmKVx8agLkw==	<b>Estado</b>	<b>Fecha y hora</b>
<b>Firmado Por</b>	Josefa Ganfornina Dorantes	Firmado	07/03/2022 10:41:03
<b>Observaciones</b>	DILIGENCIA. Para hacer constar que este documento ha sido APROBADO INICIALMENTE por el Pleno de este Ayuntamiento, en sesión celebrada el día 23 de febrero de 2022. LA SECRETARÍA ACCIDENTAL.	<b>Página</b>	1757/2041
<b>Url De Verificación</b>	<a href="https://portal.dipusevilla.es/vfirmaAytos/code/TP6zbRCB6h6qmKVx8agLkw==">https://portal.dipusevilla.es/vfirmaAytos/code/TP6zbRCB6h6qmKVx8agLkw==</a>		



<b>JUNTA DE ANDALUCÍA</b>	<b>FORMULARIO DE DATOS PARA SU INCORPORACIÓN AL INVENTARIO ANDALUZ DE INSTALACIONES DEPORTIVAS</b>	<b>ANEXO II</b>
		Rev. 04
	<b>4. DATOS DE LOS ESPACIOS DEPORTIVOS</b>	Hoja 3 de 8


1. SALAS POLIVALENTES	<input type="checkbox"/> Sala polivalente de 100 hasta 200 m <sup>2</sup> <input type="checkbox"/> Sala polivalente de 200 hasta 300 m <sup>2</sup> <input type="checkbox"/> Sala polivalente de 300 a mayor sup.	2. SALAS ESPECIALIZADAS Y OTRAS SALAS	<input type="checkbox"/> Sala equipada. <input checked="" type="checkbox"/> Sala de artes marciales. <input type="checkbox"/> Sala de esgrima. <input type="checkbox"/> Sala de tiro con arco. <input type="checkbox"/> Sala de tiro de precisión. <input type="checkbox"/> Sala especializada. <input type="checkbox"/> Otras salas (Sup. <50 m <sup>2</sup> ). <input type="checkbox"/> Otras salas (Sup. ≥ 50 m <sup>2</sup> ).	Atributos específicos	Largo (m): 6 Ancho (m): 5 Superficie (m <sup>2</sup> ): 30 Altura de la sala: 3.4 Orientación eje longitudinal:
<b>7. OBSERVACIONES</b>					

<b>Código Seguro De Verificación:</b>	TP6zbRCB6h6qmKVx8agLkw==	<b>Estado</b>	<b>Fecha y hora</b>	
<b>Firmado Por</b>	Josefa Ganformina Dorantes	Firmado	07/03/2022 10:41:03	
<b>Observaciones</b>	DILIGENCIA. Para hacer constar que este documento ha sido APROBADO INICIALMENTE por el Pleno de este Ayuntamiento, en sesión celebrada el día 23 de febrero de 2022. LA SECRETARIA ACCIDENTAL.	<b>Página</b>	1758/2041	
<b>Url De Verificación</b>	<a href="https://portal.dipusevilla.es/vfirmaAytos/code/TP6zbRCB6h6qmKVx8agLkw==">https://portal.dipusevilla.es/vfirmaAytos/code/TP6zbRCB6h6qmKVx8agLkw==</a>			

<b>JUNTA DE ANDALUCÍA</b>	<b>FORMULARIO DE DATOS PARA SU INCORPORACIÓN AL INVENTARIO ANDALUZ DE INSTALACIONES DEPORTIVAS</b>	<b>ANEXO II</b>
		Rev. 04
	<b>4. DATOS DE LOS ESPACIOS DEPORTIVOS</b>	Hoja 4 de 8


#### 4.3. ESPACIOS SINGULARES Y SUS ATRIBUTOS ESPECÍFICOS

CAMPO DE JUEGO	<b>1. CAMPO DE GOLF</b> <input type="checkbox"/> Campos de golf (al menos 9 hoyos, de par 3,4 o 5). <input type="checkbox"/> Pitch and putt. <input type="checkbox"/> Campo de golf rústico. <input type="checkbox"/> Otros campos de golf.	<b>ZONA DE PRÁCTICAS</b> <input type="checkbox"/> Campo de prácticas. <input type="checkbox"/> Zona de <i>approach</i> . <input type="checkbox"/> Zona de pateo (patting-green).	Atributos específicos	Número de hoyos Longitud (m) Par del campo Superficie (m <sup>2</sup> ) Superficie Regable (m <sup>2</sup> ):
	<b>2. CIRCUITOS DE MOTOR</b> <input type="checkbox"/> Circuito de velocidad (L ≥ 2000 m) <input type="checkbox"/> Circuito de karts (L ≥ 200 m) <input type="checkbox"/> Circuito de motocross (L ≥ 500 m) <input type="checkbox"/> Otros circuitos de motor		Atributos específicos	Longitud del recorrido (m) Nº curvas derecha e izquierda: / Anchura de la pista (m) Parrilla de salida/nº pilotos /
	<b>3. CIRCUITO DE CARRERA A PIE</b> Circuito de carrera a pie. <input type="checkbox"/>		Atributos específicos	Longitud del recorrido (m) Estaciones de ejercicio.
	<b>4. CIRCUITO DE BICICLETA</b> <input type="checkbox"/> Circuito de bicicleta (circuito cerrado). <input type="checkbox"/> Carril-bici.		Atributos específicos	Longitud del tramo (m) Longitud total (m)
	<b>5. CANAL DE REMO Y PIRAGÜISMO</b> <input type="checkbox"/> Canal aguas tranquilas. <input type="checkbox"/> Canal aguas bravas.		Atributos específicos	Longitud del tramo (m) Profundidad (m) Nº calles Desnivel
	<b>6. ZONAS DE DEPORTE DE INVIERNO</b> <input type="checkbox"/> Trampolín de saltos. <input type="checkbox"/> Pista de esquí. <input type="checkbox"/> Pista de esquí de fondo. <input type="checkbox"/> Parque de snowboard. <input type="checkbox"/> Circuito de fondo y tiro. <input type="checkbox"/> Otras zonas.		Atributos específicos	Altura (m) –solo para trampolín-Desnivel <b>Dificultad –solo para esquí-</b> Longitud (m) <input type="checkbox"/> Nieve artificial Denominación pista
	<b>7. ESPACIOS DE HÍPICA</b> <input type="checkbox"/> Pista de carreras hípicas. <input type="checkbox"/> Pista de concurso. <input type="checkbox"/> Picadero. <input type="checkbox"/> Pista de ensayo. <input type="checkbox"/> Pista de saltos. <input type="checkbox"/> Campo de polo. <input type="checkbox"/> Otras pistas.		Atributos específicos	Longitud (m) Ancho (m) Superficie (m <sup>2</sup> )
	<b>8. ESTRUCTURAS ARTIFICIALES DE ESCALADA</b> Estructuras artificiales construidas para la práctica de deportes de montaña y escalada. Las zonas naturales equipadas para esta actividad se consideran áreas de actividad. <input type="checkbox"/> Muro de escalada. <input type="checkbox"/> Bulder (altura menor a 3 m).		Atributos específicos	Altura máxima (m) Superficie de escalada (m <sup>2</sup> ) <input type="checkbox"/> Presas Material
	<b>9. PISTAS DE MONOPATÍN Y PATÍN LÍNEA</b> <input type="checkbox"/> Pista monopatín y patín en línea. <input type="checkbox"/> Circuito monopatín y patín en línea. <input type="checkbox"/> Campo monopatín y patín en línea (skate park...).		Atributos específicos	Longitud –solo circuitos- <input type="checkbox"/> Estructura en U (half pipe) Superficie (m <sup>2</sup> )
	<b>10. PISTAS DE MODELISMO</b> <input type="checkbox"/> Circuito de automodelismo. <input type="checkbox"/> Campo de aeromodelismo. <input type="checkbox"/> Otras zonas de modalismo.		Atributos específicos	Longitud (m) Diámetro (si es circular): (m) Ancho (m)

<b>Código Seguro De Verificación:</b>	TP6zbRCB6h6qmKVx8agLkw==	<b>Estado</b>	<b>Fecha y hora</b>	
<b>Firmado Por</b>	Josefa Ganfornina Dorantes	Firmado	07/03/2022 10:41:03	
<b>Observaciones</b>	DILIGENCIA. Para hacer constar que este documento ha sido APROBADO INICIALMENTE por el Pleno de este Ayuntamiento, en sesión celebrada el día 23 de febrero de 2022. LA SECRETARÍA ACCIDENTAL.	<b>Página</b>	1759/2041	
<b>Url De Verificación</b>	<a href="https://portal.dipusevilla.es/vfirmaAytos/code/TP6zbRCB6h6qmKVx8agLkw==">https://portal.dipusevilla.es/vfirmaAytos/code/TP6zbRCB6h6qmKVx8agLkw==</a>			

<b>JUNTA DE ANDALUCÍA</b>	<b>FORMULARIO DE DATOS PARA SU INCORPORACIÓN AL INVENTARIO ANDALUZ DE INSTALACIONES DEPORTIVAS</b>	<b>ANEXO II</b>
		Rev. 04
	<b>4. DATOS DE LOS ESPACIOS DEPORTIVOS</b>	Hoja 5 de 8

<b>11. CAMPOS DE TIRO</b> <input type="checkbox"/> Campo de tiro vuelo. <input type="checkbox"/> Campo de tiro de precisión. <input type="checkbox"/> Campo de tiro al plato. <input type="checkbox"/> Campo de tiro con arco. <input type="checkbox"/> Otros campos de tiro.	Atributos específicos	Longitud (m) Superficie (m <sup>2</sup> ) Nº de puestos
<b>12. ZONAS DE JUEGOS POPULARES O/Y TRADICIONALES</b> <input type="checkbox"/> Pista calva. <input type="checkbox"/> Pista de tanga. <input type="checkbox"/> Pista de lanzamiento de barra castellana. <input type="checkbox"/> Pista de lanzamiento de barra aragonesa. <input type="checkbox"/> Corro de lucha. <input type="checkbox"/> Carril de Bolos Huertanos. <input type="checkbox"/> Campo de bolos Cartagenero. <input type="checkbox"/> Bolera. <input type="checkbox"/> Campo de billar romano. <input type="checkbox"/> Campo de llave (chave). <input type="checkbox"/> Otras zonas de juegos populares. Indicar:	Atributos específicos	Largo (m) Ancho (m) Superficie (m <sup>2</sup> ) Diámetro (en el caso de que sean circulares) (m)
<b>13. OTROS ESPACIOS SINGULARES</b> <input type="checkbox"/> Campo de minigolf. <input type="checkbox"/> Pista de bowling. <input type="checkbox"/> Campo de casting. <input type="checkbox"/> Remo en banco fijo (con balsa). <input type="checkbox"/> Otros espacios singulares. Indicar:	Atributos específicos	Superficie (m <sup>2</sup> ) Nº de puestos
<b>14. OBSERVACIONES</b>		

<b>Código Seguro De Verificación:</b>	TP6zbRCB6h6qmKVx8agLkw==	<b>Estado</b>	<b>Fecha y hora</b>	
<b>Firmado Por</b>	Josefa Ganformina Dorantes	Firmado	07/03/2022 10:41:03	
<b>Observaciones</b>	DILIGENCIA. Para hacer constar que este documento ha sido APROBADO INICIALMENTE por el Pleno de este Ayuntamiento, en sesión celebrada el día 23 de febrero de 2022. LA SECRETARIA ACCIDENTAL.	<b>Página</b>	1760/2041	
<b>Url De Verificación</b>	<a href="https://portal.dipusevilla.es/vfirmaAytos/code/TP6zbRCB6h6qmKVx8agLkw==">https://portal.dipusevilla.es/vfirmaAytos/code/TP6zbRCB6h6qmKVx8agLkw==</a>			




<b>JUNTA DE ANDALUCÍA</b>	<b>FORMULARIO DE DATOS PARA SU INCORPORACIÓN AL INVENTARIO ANDALUZ DE INSTALACIONES DEPORTIVAS</b>	<b>ANEXO II</b>
		Rev. 04
	<b>4. DATOS DE LOS ESPACIOS DEPORTIVOS</b>	Hoja 6 de 8

#### 4.4. ÁREAS DE ACTIVIDAD Y SUS ATRIBUTOS ESPECÍFICOS

##### 4.4.1. ÁREAS TERRESTRES


<b>1. ESCALADA</b> <input type="checkbox"/> Zona de escalada	Atributos específicos	Desnivel (altura en metros): Número de vías: <input type="checkbox"/> Señalización <input type="checkbox"/> Equipadas
<b>2. VÍAS FERRATAS</b> (recorrido por espacios rocosos con elementos de progresión) <input type="checkbox"/> Vía ferrata	Atributos específicos	Desnivel (m) <input type="checkbox"/> Señalización <input type="checkbox"/> Equipadas
<b>3. RUTA ECUESTRE</b> <input type="checkbox"/> Ruta ecuestre	Atributos específicos	Longitud (m) <input type="checkbox"/> Señalización
<b>4. CAMPO DE RECORRIDO DE TIRO Y DE CAZA</b> (cotos de caza) <input type="checkbox"/> Campo de tiro y caza	Atributos específicos	Superficie (m <sup>2</sup> )
<b>5. CAVIDADES</b> <input type="checkbox"/> Simas <input type="checkbox"/> Cuevas	Atributos específicos	Desnivel <input type="checkbox"/> Turísticas Longitud (m) <input type="checkbox"/> Mapa topográfico <input type="checkbox"/> Tramos subacuáticos
<b>6. VÍAS VERDES Y CAMINOS NATURALES</b> <input type="checkbox"/> Vía verde <input type="checkbox"/> Camino de siga <input type="checkbox"/> Otros caminos naturales (históricos, cañadas, rural, etc...)	Atributos específicos	Longitud del tramo principal (m) <input type="checkbox"/> Señalización
<b>7. SENDEROS</b> (GR, PR, locales, urbanos, etc...) <ul style="list-style-type: none"> <li><input type="checkbox"/> Gran recorrido (GR)</li> <li><input type="checkbox"/> Pequeño recorrido (PR)</li> <li><input type="checkbox"/> Sendero Local (SL)</li> <li><input type="checkbox"/> Sendero Urbano (SU)</li> </ul>	Atributos específicos	Longitud del tramo municipal (m)
<b>8. ACTIVIDAD FÍSICO-DEPORTIVA EN PLAYAS Y RÍOS</b> <input type="checkbox"/> Playas naturales <input type="checkbox"/> Playas artificiales <input type="checkbox"/> Ríos y lagos	Atributos específicos	<input type="checkbox"/> Límite de la zona de baño recomendada <input type="checkbox"/> Equipamientos para juegos deportivos <input type="checkbox"/> Zona delimitada de varada
<b>9. ITINERARIOS DE BICICLETAS DE MONTAÑA</b> <input type="checkbox"/> Itinerario de bicicleta de montaña	Atributos específicos	Longitud (m) <input type="checkbox"/> Señalización
<b>10. OTRAS ÁREAS TERRESTRES</b> <input type="checkbox"/> Otras áreas terrestres	Atributos específicos	Denominación

<b>Código Seguro De Verificación:</b>	TP6zbRCB6h6qmKVx8agLkw==	<b>Estado</b>	<b>Fecha y hora</b>	
<b>Firmado Por</b>	Josefa Ganformina Dorantes	Firmado	07/03/2022 10:41:03	
<b>Observaciones</b>	DILIGENCIA. Para hacer constar que este documento ha sido APROBADO INICIALMENTE por el Pleno de este Ayuntamiento, en sesión celebrada el día 23 de febrero de 2022. LA SECRETARÍA ACCIDENTAL.	<b>Página</b>	1761/2041	
<b>Url De Verificación</b>	<a href="https://portal.dipusevilla.es/vfirmaAytos/code/TP6zbRCB6h6qmKVx8agLkw==">https://portal.dipusevilla.es/vfirmaAytos/code/TP6zbRCB6h6qmKVx8agLkw==</a>			

<b>JUNTA DE ANDALUCÍA</b>	<b>FORMULARIO DE DATOS PARA SU INCORPORACIÓN AL INVENTARIO ANDALUZ DE INSTALACIONES DEPORTIVAS</b>	<b>ANEXO II</b>
		Rev. 04
	<b>4. DATOS DE LOS ESPACIOS DEPORTIVOS</b>	Hoja 7 de 8

#### 4.4.2. ÁREAS AÉREAS

<b>1. VUELOS</b> <input type="checkbox"/> Zona de vuelo a motor <input type="checkbox"/> Zona de vuelo aerostático <input type="checkbox"/> Zona de vuelo sin motor	Atributos específicos	Coord. despegue <input type="checkbox"/> Rampa despegue Coord. aterrizaje Sup. aterrizaje (m <sup>2</sup> ) Longitud máx. (m) <input type="checkbox"/> Señalización
<b>2. PARACAIDISMO</b> <input type="checkbox"/> Zona de paracaidismo	Atributos específicos	<input type="checkbox"/> Señalización Sup. aterrizaje (m <sup>2</sup> )
<b>3. COLOMBÓDROMO</b> <input type="checkbox"/> Campo de entrenamiento	Atributos específicos	Radio (m) <input type="checkbox"/> Sistemas audiovisuales
<b>4. OTRAS ÁREAS AÉREAS</b> <input type="checkbox"/> Otras áreas aéreas	Atributos específicos	Denominación

<b>Código Seguro De Verificación:</b>	TP6zbRCB6h6qmKVx8agLkw==	<b>Estado</b>	<b>Fecha y hora</b>	
<b>Firmado Por</b>	Josefa Ganformina Dorantes	Firmado	07/03/2022 10:41:03	
<b>Observaciones</b>	DILIGENCIA. Para hacer constar que este documento ha sido APROBADO INICIALMENTE por el Pleno de este Ayuntamiento, en sesión celebrada el día 23 de febrero de 2022. LA SECRETARIA ACCIDENTAL.	<b>Página</b>	1762/2041	
<b>Url De Verificación</b>	<a href="https://portal.dipusevilla.es/vfirmaAytos/code/TP6zbRCB6h6qmKVx8agLkw==">https://portal.dipusevilla.es/vfirmaAytos/code/TP6zbRCB6h6qmKVx8agLkw==</a>			

<b>JUNTA DE ANDALUCÍA</b>	<b>FORMULARIO DE DATOS PARA SU INCORPORACIÓN AL INVENTARIO ANDALUZ DE INSTALACIONES DEPORTIVAS</b>	<b>ANEXO II</b>
		Rev. 04
	<b>4. DATOS DE LOS ESPACIOS DEPORTIVOS</b>	Hoja 8 de 8

#### 4.4.3. AREAS ACUÁTICAS

<b>1. VELA</b> <input type="checkbox"/> Zona acuática de vela	Atributos específicos	<input type="checkbox"/> Señalización
<b>2. BARRANCOS</b> <input type="checkbox"/> Itinerario en barranco	Atributos específicos	Denominación <input type="checkbox"/> Rápeles Desnivel (m) <input type="checkbox"/> Señalización Longitud (m) <input type="checkbox"/> Sifones <input type="checkbox"/> Caudal permanente de agua <input type="checkbox"/> Equipadas
<b>3. ACTIVIDADES A MOTOR</b> <input type="checkbox"/> Zona acuática de actividades a motor	Atributos específicos	<input type="checkbox"/> Señalización
<b>4. ACTIVIDAD SUBACUÁTICA</b> (se pueden desarrollar en lagos, presas, embalses, ríos y mar) <input type="checkbox"/> Zona de pesca submarina <input type="checkbox"/> Zona de inmersión <input type="checkbox"/> Otras zonas de actividades subacuáticas	Atributos específicos	<input type="checkbox"/> Señalización
<b>5. SURF</b> <input type="checkbox"/> Zona de surf	Atributos específicos	<input type="checkbox"/> Señalización
<b>6. ESQUÍ ACUÁTICO</b> <input type="checkbox"/> Zona de esquí acuático	Atributos específicos	<input type="checkbox"/> Señalización Longitud (m)
<b>7. REMO Y PIRAGÜISMO</b> <input type="checkbox"/> Remo en aguas tranquilas <input type="checkbox"/> Piragüismo en aguas tranquilas <input type="checkbox"/> Piragüismo en aguas bravas	Atributos específicos	<input type="checkbox"/> Señalización Longitud (m)
<b>8. OTRAS ÁREAS ACUÁTICAS</b> <input type="checkbox"/> Otras áreas acuáticas	Atributos específicos	Denominación

#### 4.4.4. OBSERVACIONES

--

<b>Código Seguro De Verificación:</b>	TP6zbRCB6h6qmKVx8agLkw==	<b>Estado</b>	Fecha y hora
<b>Firmado Por</b>	Josefa Ganformina Dorantes	Firmado	07/03/2022 10:41:03
<b>Observaciones</b>	DILIGENCIA. Para hacer constar que este documento ha sido APROBADO INICIALMENTE por el Pleno de este Ayuntamiento, en sesión celebrada el día 23 de febrero de 2022. LA SECRETARIA ACCIDENTAL.	<b>Página</b>	1763/2041
<b>Url De Verificación</b>	<a href="https://portal.dipusevilla.es/vfirmaAytos/code/TP6zbRCB6h6qmKVx8agLkw==">https://portal.dipusevilla.es/vfirmaAytos/code/TP6zbRCB6h6qmKVx8agLkw==</a>		



	<b>FORMULARIO DE DATOS PARA SU INCORPORACIÓN AL INVENTARIO ANDALUZ DE INSTALACIONES DEPORTIVAS</b>	<b>ANEXO III</b>
		Rev. 04
	<b>5. DATOS ESPACIOS COMPLEMENTARIOS</b>	Hoja 1 de 5

## 5.1. TIPOLOGÍA DE LOS ESPACIOS COMPLEMENTARIOS Y SUS ATRIBUTOS ESPECÍFICOS

### 5.1.1. ESPACIOS COMPLEMENTARIOS GENÉRICOS

<input checked="" type="checkbox"/> <b>1. VESTUARIOS</b>			
5.1.1.1. Atributos generales Asociado al espacio/s deportivo/s: SALA 2 <input checked="" type="checkbox"/> Compartido con otras instalaciones <b>Estado de uso:</b> En uso - NORMAL <b>Conservación:</b> Permite el uso - BUENO Año de construcción: 2015 Año de remodelación: <input type="checkbox"/> El espacio complementario es BAJA Fecha de baja: Motivo:	5.1.1.2. Atributos específicos <input checked="" type="checkbox"/> Colectivo <input checked="" type="checkbox"/> Adaptado normas accesibilidad Nº salas cambio de ropa Nº armarios de equipo Nº de urinarios Nº cabinas individuales Nº de duchas 4+2 Nº de inodoros 2 Nº taquillas guardarropa Nº de lavabos 2+2 Superficie m2 12	5.1.1.2. Atributos específicos <input checked="" type="checkbox"/> Individual <input checked="" type="checkbox"/> Adaptado normas accesibilidad <input checked="" type="checkbox"/> Ducha <input type="checkbox"/> Inodoro <input type="checkbox"/> Lavabo	
<input checked="" type="checkbox"/> <b>2. ASEOS PÚBLICOS</b>			
5.1.1.1. Atributos generales Asociado al espacio/s deportivo/s: SALA 2 <input type="checkbox"/> Compartido con otras instalaciones <b>Estado de uso:</b> En uso - NORMAL <b>Conservación:</b> Permite el uso - BUENO Año de construcción: 2015 Año de remodelación: <input type="checkbox"/> El espacio complementario es BAJA Fecha de baja: Motivo:	5.1.1.2. Atributos específicos <b>Personas usuarias:</b> DEPORTISTA <input checked="" type="checkbox"/> Adaptado normas accesibilidad Nº de lavabos 1 Nº de urinarios Nº de inodoros 1		
<input checked="" type="checkbox"/> <b>3. ALMACÉN DEPORTIVO</b> (Sólo los que se usen exclusivamente para guardar material deportivo)			
5.1.1.1. Atributos generales Asociado al espacio/s deportivo/s: SALA 2 <input checked="" type="checkbox"/> Compartido con otras instalaciones <b>Estado de uso:</b> En uso - NORMAL <b>Conservación:</b> Permite el uso - BUENO Año de construcción: 2015 Año de remodelación: <input type="checkbox"/> El espacio complementario es BAJA Fecha de baja: Motivo:	5.1.1.2. Atributos específicos Altura 3.4 Superficie (m <sup>2</sup> ) 15 <input type="checkbox"/> Dispone de puerta directa al espacio deportivo		
<input type="checkbox"/> <b>4. GRADAS</b>			
5.1.1.1. Atributos generales Asociado al espacio/s deportivo/s: <input type="checkbox"/> Compartido con otras instalaciones <b>Estado de uso:</b> <b>Conservación:</b> Año de construcción: Año de remodelación: <input type="checkbox"/> El espacio complementario es BAJA Fecha de baja: Motivo:	5.1.1.2. Atributos específicos <b>Tipo</b> <b>Cubierta</b> Nº plazas de pie Nº plazas sentado <input type="checkbox"/> Plazas reservadas y accesibles para personas discapacitadas		
<b>5.1.1.3. OBSERVACIONES</b> SALA SE USA COMO ALMACÉN DEPORTIVO			


<b>Código Seguro De Verificación:</b>	TP6zbRCB6h6qmKVx8agLkw==	<b>Estado</b>	<b>Fecha y hora</b>
<b>Firmado Por</b>	Josefa Ganformina Dorantes	Firmado	07/03/2022 10:41:03
<b>Observaciones</b>	DILIGENCIA. Para hacer constar que este documento ha sido APROBADO INICIALMENTE por el Pleno de este Ayuntamiento, en sesión celebrada el día 23 de febrero de 2022. LA SECRETARIA ACCIDENTAL.	<b>Página</b>	1764/2041
<b>Url De Verificación</b>	<a href="https://portal.dipusevilla.es/vfirmaAytos/code/TP6zbRCB6h6qmKVx8agLkw==">https://portal.dipusevilla.es/vfirmaAytos/code/TP6zbRCB6h6qmKVx8agLkw==</a>		



<b>JUNTA DE ANDALUCIA</b>	<b>FORMULARIO DE DATOS PARA SU INCORPORACIÓN AL INVENTARIO ANDALUZ DE INSTALACIONES DEPORTIVAS</b>	<b>ANEXO III</b>
		Rev. 04
	<b>5. DATOS ESPACIOS COMPLEMENTARIOS</b>	Hoja 2 de 5

**5.1.2. ESPACIOS COMPLEMENTARIOS ESPECÍFICOS**

<input type="checkbox"/> <b>1. REMONTE</b> (cable esquí / tele sillas – tele cabinas)		5.1.2.1. Atributos generales	Asociado al espacio/s deportivo/s:  <input type="checkbox"/> Compartido con otras instalaciones <b>Estado de uso:</b> <b>Conservación:</b> Año de construcción: Año de remodelación:  <input type="checkbox"/> El espacio complementario es BAJA Fecha de baja: Motivo:	5.1.2.2. Atributos específicos	Longitud (m) Desnivel (m) Capacidad (deportistas/hora) Denominación
<input type="checkbox"/> <b>2. ZONA DE VARADA EN PLAYA</b>		5.1.2.1. Atributos generales	Asociado al espacio/s deportivo/s:  <input type="checkbox"/> Compartido con otras instalaciones <b>Estado de uso:</b> <b>Conservación:</b> Año de construcción: Año de remodelación:  <input type="checkbox"/> El espacio complementario es BAJA Fecha de baja: Motivo:	5.1.2.2. Atributos específicos	Superficie (m <sup>2</sup> ) <b>Pasillo de acceso</b> Denominación
<input type="checkbox"/> <b>3. AERÓDROMOS</b>		5.1.2.1. Atributos generales	Asociado al espacio/s deportivo/s:  <input type="checkbox"/> Compartido con otras instalaciones <b>Estado de uso:</b> <b>Conservación:</b> Año de construcción: Año de remodelación:  <input type="checkbox"/> El espacio complementario es BAJA Fecha de baja: Motivo:	5.1.2.2. Atributos específicos	Nº pistas Longitud pista principal (m) Anchura pista principal (m) <input type="checkbox"/> Taller Nº hangares Pavimento pista principal <input type="checkbox"/> Torre de control <input type="checkbox"/> Depósito de combustible
<input type="checkbox"/> <b>4. ESPACIOS COMPLEMENTARIOS DE HÍPCA</b> <input type="checkbox"/> Caballerizas <input type="checkbox"/> Pista de doma <input type="checkbox"/> Caminaderos		5.1.2.1. Atributos generales	Asociado al espacio/s deportivo/s:  <input type="checkbox"/> Compartido con otras instalaciones <b>Estado de uso:</b> <b>Conservación:</b> Año de construcción: Año de remodelación:  <input type="checkbox"/> El espacio complementario es BAJA Fecha de baja: Motivo:	5.1.2.2. Atributos específicos (si posee más de un tipo, separar los atributos con un guión)	Nº plazas Longitud (m) Anchura (m) Diámetro (m) en caso circular Superficie (m <sup>2</sup> )
<input type="checkbox"/> <b>5. PUERTOS E INSTALACIONES NÁUTICAS</b>					

<b>Código Seguro De Verificación:</b>	TP6zbRCB6h6qmKVx8agLkw==	<b>Estado</b>	<b>Fecha y hora</b>	
<b>Firmado Por</b>	Josefa Ganformina Dorantes	Firmado	07/03/2022 10:41:03	
<b>Observaciones</b>	DILIGENCIA. Para hacer constar que este documento ha sido APROBADO INICIALMENTE por el Pleno de este Ayuntamiento, en sesión celebrada el día 23 de febrero de 2022. LA SECRETARIA ACCIDENTAL.	<b>Página</b>	1765/2041	
<b>Url De Verificación</b>	<a href="https://portal.dipusevilla.es/vfirmaAytos/code/TP6zbRCB6h6qmKVx8agLkw==">https://portal.dipusevilla.es/vfirmaAytos/code/TP6zbRCB6h6qmKVx8agLkw==</a>			

<b>JUNTA DE ANDALUCÍA</b>	<b>FORMULARIO DE DATOS PARA SU INCORPORACIÓN AL INVENTARIO ANDALUZ DE INSTALACIONES DEPORTIVAS</b>	<b>ANEXO III</b>
		Rev. 04
	<b>5. DATOS ESPACIOS COMPLEMENTARIOS</b>	Hoja 3 de 5

<b>ESPACIO COMPLEMENTARIO</b>	<input type="checkbox"/> Puerto deportivo <input type="checkbox"/> Dársena deportiva <input type="checkbox"/> Marina. puerto interior <input type="checkbox"/> Embarcadero	<b>5.1.2.1. Atributos generales</b>	Asociado al espacio/s deportivo/s:  <input type="checkbox"/> Compartido con otras instalaciones <b>Estado de uso:</b> <b>Conservación:</b> Año de construcción: Año de remodelación:  <input type="checkbox"/> El espacio complementario es BAJA Fecha de baja: Motivo:	<b>5.1.2.2. Atributos específicos</b>	Nº amarres <input type="checkbox"/> Agua potable <input type="checkbox"/> Electricidad <input type="checkbox"/> Gasolinera <input type="checkbox"/> Dique seco Calado de la bocana <input type="checkbox"/> Varadero <input type="checkbox"/> Elevador <input type="checkbox"/> Rampa <input type="checkbox"/> Pantalán
-------------------------------	---	-------------------------------------	---	---------------------------------------	--

<b>Código Seguro De Verificación:</b>	TP6zbRCB6h6qmKVx8agLkw==	<b>Estado</b>	<b>Fecha y hora</b>
<b>Firmado Por</b>	Josefa Ganformina Dorantes	Firmado	07/03/2022 10:41:03
<b>Observaciones</b>	DILIGENCIA. Para hacer constar que este documento ha sido APROBADO INICIALMENTE por el Pleno de este Ayuntamiento, en sesión celebrada el día 23 de febrero de 2022. LA SECRETARIA ACCIDENTAL.	<b>Página</b>	1766/2041
<b>Url De Verificación</b>	<a href="https://portal.dipusevilla.es/vfirmaAytos/code/TP6zbRCB6h6qmKVx8agLkw==">https://portal.dipusevilla.es/vfirmaAytos/code/TP6zbRCB6h6qmKVx8agLkw==</a>		



<b>JUNTA DE ANDALUCIA</b>	<b>FORMULARIO DE DATOS PARA SU INCORPORACIÓN AL INVENTARIO ANDALUZ DE INSTALACIONES DEPORTIVAS</b>	<b>ANEXO III</b>
		Rev. 04
	<b>5. DATOS ESPACIOS COMPLEMENTARIOS</b>	Hoja 4 de 5

<input type="checkbox"/> <b>6. ESPACIOS COMPLEMENTARIOS DE ZONAS DE REMO Y PIRAGÜISMO</b>			Asociado al espacio/s deportivo/s: <input type="checkbox"/> Compartido con otras instalaciones <b>Estado de uso:</b> <b>Conservación:</b> Año de construcción: Año de remodelación:  <input type="checkbox"/> El espacio complementario es BAJA Fecha de baja: Motivo:	5.1.1. Atributos generales          5.1.2.2. Atributos específicos	<input type="checkbox"/> Pantalanes <input type="checkbox"/> Torre de jueces <input type="checkbox"/> Hangar de canoas y/o piraguas <input type="checkbox"/> Muelles
<input type="checkbox"/> <b>7. REFUGIOS DE MONTAÑA</b>	Nombre oficial	5.1.1. Atributos generales	Asociado al espacio/s deportivo/s: <input type="checkbox"/> Compartido con otras instalaciones <b>Estado de uso:</b> <b>Conservación:</b> Año de construcción: Año de remodelación:  <input type="checkbox"/> El espacio complementario es BAJA Fecha de baja: Motivo:	5.1.2.2. Atributos específicos	Cota de altura (m) <input type="checkbox"/> Zona de vivac Nº plazas <input type="checkbox"/> Cocina <input type="checkbox"/> Guarda Periodo de apertura
<input type="checkbox"/> <b>8. ESPACIOS COMPLEMENTARIOS DE ZONAS DE CIRCUITOS A MOTOR</b>	<input type="checkbox"/> Boxes <input type="checkbox"/> Torre de control <input type="checkbox"/> Paddock <input type="checkbox"/> Guardería karts <input type="checkbox"/> Aparcamiento de personal de servicio	5.1.1. Atributos generales	Asociado al espacio/s deportivo/s: <input type="checkbox"/> Compartido con otras instalaciones <b>Estado de uso:</b> <b>Conservación:</b> Año de construcción: Año de remodelación:  <input type="checkbox"/> El espacio complementario es BAJA Fecha de baja: Motivo:	5.1.2.2. Atributos específicos	Nº plazas Superficie (m²) <input type="checkbox"/> Electricidad <input type="checkbox"/> Agua potable <input type="checkbox"/> Gasolinera
<input type="checkbox"/> <b>9. PALOMAR</b>		5.1.1. Atributos generales	Asociado al espacio/s deportivo/s: <input type="checkbox"/> Compartido con otras instalaciones <b>Estado de uso:</b> <b>Conservación:</b> Año de construcción: Año de remodelación:  <input type="checkbox"/> El espacio complementario es BAJA Fecha de baja: Motivo:	5.1.2.2. Atributos específicos	Volumen (m³) Nº palomas/m³
<input type="checkbox"/> <b>10. OTROS ESPACIOS COMPLEMENTARIOS</b>	Denominación			5.1.2.2. Atributos específicos	
<b>5.1.2.3. OBSERVACIONES</b>					

<b>Código Seguro De Verificación:</b>	TP6zbRCB6h6qmKVx8agLkw==	<b>Estado</b>	<b>Fecha y hora</b>
<b>Firmado Por</b>	Josefa Ganformina Dorantes	Firmado	07/03/2022 10:41:03
<b>Observaciones</b>	DILIGENCIA. Para hacer constar que este documento ha sido APROBADO INICIALMENTE por el Pleno de este Ayuntamiento, en sesión celebrada el día 23 de febrero de 2022. LA SECRETARÍA ACCIDENTAL.	<b>Página</b>	1767/2041
<b>Url De Verificación</b>	<a href="https://portal.dipusevilla.es/vfirmaAytos/code/TP6zbRCB6h6qmKVx8agLkw==">https://portal.dipusevilla.es/vfirmaAytos/code/TP6zbRCB6h6qmKVx8agLkw==</a>		



<b>JUNTA DE ANDALUCÍA</b>	<b>FORMULARIO DE DATOS PARA SU INCORPORACIÓN AL INVENTARIO ANDALUZ DE INSTALACIONES DEPORTIVAS</b>	<b>ANEXO III</b>
	<b>5. DATOS ESPACIOS COMPLEMENTARIOS</b>	Rev. 04 Hoja 5 de 5

<b>Código Seguro De Verificación:</b>	TP6zbRCB6h6qmKVx8agLkw==	<b>Estado</b>	<b>Fecha y hora</b>
<b>Firmado Por</b>	Josefa Ganformina Dorantes	Firmado	07/03/2022 10:41:03
<b>Observaciones</b>	DILIGENCIA. Para hacer constar que este documento ha sido APROBADO INICIALMENTE por el Pleno de este Ayuntamiento, en sesión celebrada el día 23 de febrero de 2022. LA SECRETARIA ACCIDENTAL.	<b>Página</b>	1768/2041
<b>Url De Verificación</b>	<a href="https://portal.dipusevilla.es/vfirmaAytos/code/TP6zbRCB6h6qmKVx8agLkw==">https://portal.dipusevilla.es/vfirmaAytos/code/TP6zbRCB6h6qmKVx8agLkw==</a>		





## PLAN LOCAL DE INSTALACIONES Y EQUIPAMIENTOS DEPORTIVOS DE LEBRIJA


# ANEXOS

### F.-CENTRO PRIVADOS PISTAS DE PADEL MILLAN Y MOMILUCO



<b>Código Seguro De Verificación:</b>	TP6zbRCB6h6qmKVx8agLkw==	<b>Estado</b>	<b>Fecha y hora</b>
<b>Firmado Por</b>	Josefa Ganformina Dorantes	Firmado	07/03/2022 10:41:03
<b>Observaciones</b>	DILIGENCIA. Para hacer constar que este documento ha sido APROBADO INICIALMENTE por el Pleno de este Ayuntamiento, en sesión celebrada el día 23 de febrero de 2022. LA SECRETARIA ACCIDENTAL.	<b>Página</b>	1769/2041
<b>Url De Verificación</b>	<a href="https://portal.dipusevilla.es/vfirmaAytos/code/TP6zbRCB6h6qmKVx8agLkw==">https://portal.dipusevilla.es/vfirmaAytos/code/TP6zbRCB6h6qmKVx8agLkw==</a>		



	<b>FORMULARIO DE DATOS PARA SU INCORPORACIÓN AL INVENTARIO ANDALUZ DE INSTALACIONES DEPORTIVAS</b>	<b>ANEXO I</b>
		Rev. 04
	<b>3. DATOS GENERALES DE LA INSTALACIÓN</b>	Hoja 1 de 3

### 3.1. ATRIBUTOS GENERALES

<b>1. CÓDIGO</b> (A rellenar por Admón.)		<b>2. NOMBRE OFICIAL DE LA INSTALACIÓN</b>  MILLAN Y MOMILUCO		<b>ESPACIOS DEPORTIVOS Y COMPL.</b> Nº de espacios deportivos: 6 Nº de esp. complementarios: 2	
<b>2. NOMBRE COMÚN O POR LA QUE ES CONOCIDA</b> PISTAS DE PADEL AUTOLAVADO			<b>3. COMPLEJO POLIDEPORTIVO</b> <input type="checkbox"/> Esta instalación forma parte de un complejo deportivo Nombre del complejo:		
<b>4. DIRECCIÓN</b>					
<b>TIPO VÍA</b> Avenida		<b>NOMBRE VÍA</b> DR. JOSE VIEL		<b>NUMERO</b> S/N	<b>CALIFICADOR DE NÚMERO</b>
				<b>CÓDIGO POSTAL</b> 41740	
<b>KILÓMETRO EN LA</b>		<b>COMPLEMENTO DE DOMICILIO:</b> Urbanización, residencial,		<b>ENTIDAD DE POBLACIÓN</b>	
<b>5. PROVINCIA</b> SEVILLA		<b>6. MUNICIPIO</b> L E B R I J A		<b>7. ZONA DEPORTIVA</b>	
<b>8. AGRUPACIÓN TERRITORIAL</b> E-7 BAJO GUADALQUIVIR DE SEVILLA		<b>9. NÚCLEO DE POBLACIÓN</b> 27432		<b>10. DISTRITO MUNICIPAL</b> SEVILLA	
				<b>11. BARRIO</b>	
<b>12. EMPLAZAMIENTO EN ESPACIO NATURAL PROTEGIDO</b> <input type="checkbox"/> SI <input checked="" type="checkbox"/> NO Indicar:			<b>13. LICENCIA DE ACTIVIDAD</b> <input checked="" type="checkbox"/> SI <input type="checkbox"/> NO		
<b>15. LA INSTALACIÓN REUTILIZA O ADAPTA UNA INSTALACIÓN PREVIA</b> <input type="checkbox"/> SI <input checked="" type="checkbox"/> NO Indicar:			<b>14. INSTALACIÓN INTEGRADA EN EDIFICIO MULTIFUNCIONAL</b> <input checked="" type="checkbox"/> SI <input type="checkbox"/> NO Indicar: RESTAURANTE Y AUTOLAVADO		
<b>16. OTROS DATOS</b>					
<b>TELEFONO FIJO</b>		<b>TELEFONO MOVIL</b> 665-83-53-42		<b>WEB</b>	
				<b>E-MAIL</b> moimillan@gmail.com	
<b>17. COORDENADAS UTM (ETRS89)</b>			<b>18. COORDENADAS GEOGRÁFICAS</b>		
<b>X</b> 759090.02		<b>Y</b> 4089747.543		<b>Z</b> 9	
		<b>HUSO</b> 29 Y 30		<b>LONGITUD</b> <u>6° 4' 54.94989"</u>	
				<b>LATITUD</b> <u>36° 55' 20.72840"</u>	
				<b>W</b>	
				<b>N</b>	
<b>19. INSTALACIÓN PLURIMUNICIPAL</b> <input type="checkbox"/>		<b>NO PUBLICAR EN INTERNET</b> <input type="checkbox"/>		<b>20. AÑO INICIO ACTIV.</b> 1.979	
<b>Municipios:</b>				<b>21. BAJA</b> <input type="checkbox"/> La instalación es Fecha baja: Moti	
<b>22. CENTRO EDUCACIÓN</b> <input type="checkbox"/> Pertenece a Centro Educativo Tipo de Centro Educativo: Nivel de Enseñanza:		<b>23. NIVEL DE DOTACIÓN</b> <input type="checkbox"/> Red Básica <input checked="" type="checkbox"/> Red Complementaria <input type="checkbox"/> Red Especial		<b>24. SITUACIÓN INSTALACIÓN</b> <input checked="" type="checkbox"/> Urbana <input type="checkbox"/> Periférica <input type="checkbox"/> No Urbana	
<b>25. ACCESIBILIDAD/SUPRESION DE BARRERAS ARQUITECTÓNICAS</b>					
Persona Usuaría Deportista <input type="checkbox"/> Permite circulación exterior <input checked="" type="checkbox"/> Permite la circulación interior <input checked="" type="checkbox"/> Tiene vestuarios adaptados (al menos uno) <input checked="" type="checkbox"/> Tiene aseos adaptados (al menos uno)		Persona Usuaría Espectadora <input type="checkbox"/> Permite circulación exterior <input checked="" type="checkbox"/> Permite la circulación interior <input checked="" type="checkbox"/> Tiene aseos adaptados (al menos		<input checked="" type="checkbox"/> La Instalación ha sido concebida como <input type="checkbox"/> La instalación se ha adaptado mediante	
<b>26. RÉGIMEN DE ACCESO</b> <input type="checkbox"/> Libre gratuito <input type="checkbox"/> Libre pagando entrada <input checked="" type="checkbox"/> Libre pagando cuota periódica de abono o socio			<input type="checkbox"/> Restringido a alumnos <input type="checkbox"/> Restringido a residentes <input checked="" type="checkbox"/> Restringido a trabajadores o		<b>27. USUARIOS</b> <input type="checkbox"/> Escolares <input type="checkbox"/> Deportistas de competición <input checked="" type="checkbox"/> Deportistas en general
<b>28. EFICIENCIA ENERGÉTICA</b>					
<b>DISEÑO</b> <input type="checkbox"/> Bioclimático <input type="checkbox"/> Ecoeficiente		<b>TRATAMIENTO DE RESIDUOS</b> <input type="checkbox"/> Previo a la recogida <input checked="" type="checkbox"/> Separación		<b>CALIFICACIÓN ENERGÉTICA DE EDIFICACIONES</b> TIPO DE EDIFICACIÓN _____ _____ _____	
<b>INSTALACIÓN PROPIA DE ENERGÍA RENOVABLE</b> <input type="checkbox"/> Planta de generación propia Tipo de generador:		<b>GESTIÓN DEL AGUA</b> Superficie regable (m <sup>2</sup> ): <input type="checkbox"/> Sistemas de ahorro		<b>CALIFICACIÓN</b> _____ _____ _____	
<b>29. PROTECCIÓN CONTRA INCENDIOS</b> <input checked="" type="checkbox"/> Alumbrado de emergencia <input type="checkbox"/> Bocas de incendios equipadas <input checked="" type="checkbox"/> Extintores portátiles <input type="checkbox"/> Detección					

<b>Código Seguro De Verificación:</b>	TP6zbRCB6h6qmKVx8agLkw==	<b>Estado</b>	Firmado	<b>Fecha y hora</b>	07/03/2022 10:41:03
<b>Firmado Por</b>	Josefa Ganfornina Dorantes	<b>Página</b>	1770/2041		
<b>Observaciones</b>	DILIGENCIA. Para hacer constar que este documento ha sido APROBADO INICIALMENTE por el Pleno de este Ayuntamiento, en sesión celebrada el día 23 de febrero de 2022. LA SECRETARÍA ACCIDENTAL.				
<b>Url De Verificación</b>	<a href="https://portal.dipusevilla.es/vfirmaAytos/code/TP6zbRCB6h6qmKVx8agLkw==">https://portal.dipusevilla.es/vfirmaAytos/code/TP6zbRCB6h6qmKVx8agLkw==</a>				



<b>JUNTA DE ANDALUCÍA</b>	<b>FORMULARIO DE DATOS PARA SU INCORPORACIÓN AL INVENTARIO ANDALUZ DE INSTALACIONES DEPORTIVAS</b>	<b>ANEXO I</b>
		Rev. 04
	<b>3. DATOS GENERALES DE LA INSTALACIÓN</b>	Hoja 2 de 3

<p><b>30. PROPIEDAD</b></p> <p>Nombre de la persona propietaria: MOISÉS MILLÁN MUÑOZ</p> <p><input type="checkbox"/> Propiedad pública</p> <ul style="list-style-type: none"> <li><input type="checkbox"/> Admón. General del Estado</li> <li><input type="checkbox"/> Admón. Autonómica</li> <li><input type="checkbox"/> Admón. Local</li> </ul> <p><input checked="" type="checkbox"/> Propiedad privada</p> <ul style="list-style-type: none"> <li><input checked="" type="checkbox"/> Privados deportivos <ul style="list-style-type: none"> <li><input type="checkbox"/> Asociativos</li> <li><input checked="" type="checkbox"/> Empresas</li> </ul> </li> <li><input type="checkbox"/> Privados no deportivos <ul style="list-style-type: none"> <li><input type="checkbox"/> Educativos</li> <li><input type="checkbox"/> Religiosos</li> <li><input type="checkbox"/> Sociedades Empresariales</li> <li><input type="checkbox"/> Residenciales</li> <li><input type="checkbox"/> Turísticos</li> <li><input type="checkbox"/> Otros</li> </ul> </li> </ul>	<p><b>31. GESTIÓN</b></p> <p><input checked="" type="checkbox"/> La persona gestora de la instalación es la misma que la propietaria</p> <p>Nombre de la persona gestora:</p> <p><input type="checkbox"/> Gestión pública</p> <ul style="list-style-type: none"> <li><input type="checkbox"/> Admón. General del Estado</li> <li><input type="checkbox"/> Admón. Autonómica</li> <li><input type="checkbox"/> Admón. Local</li> </ul> <p><input checked="" type="checkbox"/> Gestión privada</p> <ul style="list-style-type: none"> <li><input checked="" type="checkbox"/> Privada deportiva <ul style="list-style-type: none"> <li><input type="checkbox"/> Asociativos</li> <li><input checked="" type="checkbox"/> Empresas</li> </ul> </li> <li><input type="checkbox"/> Privada no deportiva <ul style="list-style-type: none"> <li><input type="checkbox"/> Educativos</li> <li><input type="checkbox"/> Religiosos</li> <li><input type="checkbox"/> Sociedades Empresariales</li> <li><input type="checkbox"/> Residenciales</li> <li><input type="checkbox"/> Turísticos</li> <li><input type="checkbox"/> Otros</li> </ul> </li> </ul>
<p><b>32. Observaciones</b></p> <p>POSIBILIDAD DE BAJA DE LA PISTA EXTERIOR 1 POR FUTURA INSTALACIÓN DE SURTIDOR DE GASOLINA.</p>	

<b>Código Seguro De Verificación:</b>	TP6zbRCB6h6qmKVx8agLkw==	<b>Estado</b>	Fecha y hora
<b>Firmado Por</b>	Josefa Ganformina Dorantes	Firmado	07/03/2022 10:41:03
<b>Observaciones</b>	DILIGENCIA. Para hacer constar que este documento ha sido APROBADO INICIALMENTE por el Pleno de este Ayuntamiento, en sesión celebrada el día 23 de febrero de 2022. LA SECRETARIA ACCIDENTAL.	<b>Página</b>	1771/2041
<b>Url De Verificación</b>	<a href="https://portal.dipusevilla.es/vfirmaAytos/code/TP6zbRCB6h6qmKVx8agLkw==">https://portal.dipusevilla.es/vfirmaAytos/code/TP6zbRCB6h6qmKVx8agLkw==</a>		



<b>JUNTA DE ANDALUCÍA</b>	<b>FORMULARIO DE DATOS PARA SU INCORPORACIÓN AL INVENTARIO ANDALUZ DE INSTALACIONES DEPORTIVAS</b>	<b>ANEXO I</b>
		Rev. 04
	<b>3. DATOS GENERALES DE LA INSTALACIÓN</b>	Hoja 3 de 3

### 3.2. SERVICIOS AUXILIARES

<b>1. MOVILIDAD</b>	
<input type="checkbox"/> Transporte colectivo (estación o parada de transporte colectivo en las inmediaciones de la instalación) <input type="checkbox"/> Integración de un Centro de carácter sociocultural o comercial <input checked="" type="checkbox"/> Aparcamiento (propio o en las inmediaciones) <input type="checkbox"/> Servicio público de                      Indicar distancia a punto de servicio más <input type="checkbox"/> Aparcamiento de bicicletas	
<b>2. TERMAL</b>	
<input type="checkbox"/> Sauna <input type="checkbox"/> Hidromasaje <input type="checkbox"/> Baño turco <input type="checkbox"/> Ducha ciclónica	
<b>3. SERVICIOS GENERALES</b>	
<input type="checkbox"/> Bar <input type="checkbox"/> Restaurante <input type="checkbox"/> Residencia deportiva. Número de camas: <input type="checkbox"/> Zona Infantil <input type="checkbox"/> Servicios comerciales <input checked="" type="checkbox"/> Control de acceso	<input type="checkbox"/> Oficinas <input type="checkbox"/> Salón de actos <input type="checkbox"/> Sala de lectura <input type="checkbox"/> Sala de exposiciones <input type="checkbox"/> Aula de formación
<b>4. SALUD Y ESTÉTICA</b>	
<input type="checkbox"/> Centro Médico <input type="checkbox"/> Enfermería <input type="checkbox"/> Desfibrilador permanente <input type="checkbox"/> Conexión 112	<input type="checkbox"/> Peluquería <input type="checkbox"/> Estética <input type="checkbox"/> Fisioterapia <input type="checkbox"/> Masaje
<b>5. SERVICIOS DE MANTENIMIENTO</b>	
<input checked="" type="checkbox"/> Almacén general <input type="checkbox"/> Taller de mantenimiento	
<b>6. OTROS</b>	


<b>Código Seguro De Verificación:</b>	TP6zbRCB6h6qmKVx8agLkw==	<b>Estado</b>	<b>Fecha y hora</b>
<b>Firmado Por</b>	Josefa Ganformina Dorantes	Firmado	07/03/2022 10:41:03
<b>Observaciones</b>	DILIGENCIA. Para hacer constar que este documento ha sido APROBADO INICIALMENTE por el Pleno de este Ayuntamiento, en sesión celebrada el día 23 de febrero de 2022. LA SECRETARIA ACCIDENTAL.	<b>Página</b>	1772/2041
<b>Url De Verificación</b>	<a href="https://portal.dipusevilla.es/vfirmaAytos/code/TP6zbRCB6h6qmKVx8agLkw==">https://portal.dipusevilla.es/vfirmaAytos/code/TP6zbRCB6h6qmKVx8agLkw==</a>		



<b>JUNTA DE ANDALUCÍA</b>	<b>FORMULARIO DE DATOS PARA SU INCORPORACIÓN AL INVENTARIO ANDALUZ DE INSTALACIONES DEPORTIVAS</b>	<b>ANEXO II</b>
		Rev. 04
	<b>4. DATOS DE LOS ESPACIOS DEPORTIVOS</b>	Hoja 1 de 8

**4.1. ATRIBUTOS GENERALES (a rellenar por cada espacio deportivo)**

<b>1. CLASE DE ESPACIO DEPORTIVO</b>		<b>2. ACTIVIDAD DEPORTIVA PRINCIPAL</b>		<b>3. OTRAS ACTIVIDADES</b>	
<b>ESPACIO CONVENCIONAL</b>		<b>PADEL</b>		<b>FÚTBOL</b>	
<b>4. CERRAMIENTO</b> <input checked="" type="checkbox"/> Espacio abierto <input checked="" type="checkbox"/> Aire libre (no dispone de cubierta) <input type="checkbox"/> Cerramiento estacional (temporadas) <input type="checkbox"/> Sólo cubierto (con abertura lateral) <input type="checkbox"/> Recinto cerrado <input type="checkbox"/> Cerrado fijo (cerramiento tradicional) <input type="checkbox"/> Cubierta móvil <input type="checkbox"/> Cerramiento textil		<b>5. ESTADO DE USO</b> <input checked="" type="checkbox"/> En uso <input checked="" type="checkbox"/> Normal <input type="checkbox"/> Estacional <input type="checkbox"/> Fuera de uso <input type="checkbox"/> En construcción <input type="checkbox"/> En remodelación <input type="checkbox"/> Fuera de uso		<b>6. ILUMINACIÓN (USO NOCTURNO)</b> <input checked="" type="checkbox"/> Permite el uso <input type="checkbox"/> Permite competición <input checked="" type="checkbox"/> Permite entrenamientos <input type="checkbox"/> No permite el uso nocturno <input type="checkbox"/> No hay iluminación <input type="checkbox"/> Es parcial o insuficiente	
<b>7. PAVIMENTO</b> (sobre el que se desarrolla la actividad deportiva) <input type="checkbox"/> Natural. <input type="checkbox"/> Madera. <input checked="" type="checkbox"/> Hierba artificial. Con arena <input type="checkbox"/> Sintéticos. <input type="checkbox"/> Metálicos. <input type="checkbox"/> Hormigones y aglomerados. <input type="checkbox"/> Baldosas y similar. <input type="checkbox"/> Otros pavimentos.			<b>8. CONSERVACIÓN DEL PAVIMENTO</b> <input checked="" type="checkbox"/> Permite la práctica deportiva <input checked="" type="checkbox"/> Bueno <input type="checkbox"/> Regular <input type="checkbox"/> No permite la práctica deportiva <input type="checkbox"/> Mal estado <input type="checkbox"/> Inservible		
<b>9. AÑO CONSTRUCCIÓN</b> 2010	<b>10. AÑO REMODELACIÓN</b> 2012-2013	<b>11. ALTURA LIBRE</b> metros	<b>14. BAJA</b> <input checked="" type="checkbox"/> El espacio deportivo es BAJA      Fecha de baja:		
<b>12. SISTEMA DE CALEFACCIÓN</b> <input type="checkbox"/> Posee sistema de calefacción		<b>13. SISTEMA DE CLIMATIZACIÓN</b> <input type="checkbox"/> Posee sistema de		Motivo:	
<b>15. OBSERVACIONES</b> POSIBILIDAD DE BAJA DE LA PISTA POR FUTURA INSTALACIÓN DE SURTIDOR DE GASOLINA.					

<b>Código Seguro De Verificación:</b>	TP6zbRCB6h6qmKVx8agLkw==	<b>Estado</b>	<b>Fecha y hora</b>	
<b>Firmado Por</b>	Josefa Ganfornina Dorantes	Firmado	07/03/2022 10:41:03	
<b>Observaciones</b>	DILIGENCIA. Para hacer constar que este documento ha sido APROBADO INICIALMENTE por el Pleno de este Ayuntamiento, en sesión celebrada el día 23 de febrero de 2022. LA SECRETARIA ACCIDENTAL.	<b>Página</b>	1773/2041	
<b>Url De Verificación</b>	<a href="https://portal.dipusevilla.es/vfirmaAytos/code/TP6zbRCB6h6qmKVx8agLkw==">https://portal.dipusevilla.es/vfirmaAytos/code/TP6zbRCB6h6qmKVx8agLkw==</a>			

<b>JUNTA DE ANDALUCIA</b>	<b>FORMULARIO DE DATOS PARA SU INCORPORACIÓN AL INVENTARIO ANDALUZ DE INSTALACIONES DEPORTIVAS</b>	<b>ANEXO II</b>
		Rev. 04
	<b>4. DATOS DE LOS ESPACIOS DEPORTIVOS</b>	Hoja 2 de 8

#### 4.2. ESPACIOS CONVENCIONALES Y SUS ATRIBUTOS ESPECÍFICOS


<b>1. PISTAS POLIDEPORTIVAS</b>	<input type="checkbox"/> Pista polideportiva de 400 m <sup>2</sup> hasta 800 m <sup>2</sup> de superficie. <input type="checkbox"/> Pista polideportiva de 800 m <sup>2</sup> hasta 1000 m <sup>2</sup> de superficie. <input type="checkbox"/> Pista polideportiva de 1000 m <sup>2</sup> o mayor superficie.	<b>2. PISTAS ESPECIALIZADAS Y OTRAS PISTAS</b>	<input type="checkbox"/> Pista de tenis (Sup. ≥400 m <sup>2</sup> ) <input type="checkbox"/> Pista de hielo (Sup. ≥400 m <sup>2</sup> ) <input type="checkbox"/> Pista de petanca (Sup. ≥20 m <sup>2</sup> ) <input type="checkbox"/> Otras pistas (Sup. ≥400 m <sup>2</sup> ) <input type="checkbox"/> Otras pistas (Sup. <400 m <sup>2</sup> )	Atributos específicos	Largo (m): Ancho (m): Superficie (m <sup>2</sup> ): Orientación eje longitudinal:
<b>1. PISTAS POLIDEPORTIVAS CON FRONTÓN</b>	<input type="checkbox"/> Pista polideportiva de 400 m <sup>2</sup> hasta 800 m <sup>2</sup> con frontón. <input type="checkbox"/> Pista polideportiva de 800 m <sup>2</sup> hasta 1000 m <sup>2</sup> con frontón. <input type="checkbox"/> Pista polideportiva de 800 m <sup>2</sup> o mayor superficie con frontón.	<b>2. FRONTONES Y OTRAS PISTAS DE PARED</b>	<input type="checkbox"/> Frontón (Sup. ≥200 m <sup>2</sup> ) <input checked="" type="checkbox"/> Padel (Sup. ≥150 m <sup>2</sup> ) <input type="checkbox"/> Squash (Sup. ≥50 m <sup>2</sup> ) <input type="checkbox"/> Trinquete (Sup. ≥200 m <sup>2</sup> ) <input type="checkbox"/> Otras pistas (Sup. ≥400 m <sup>2</sup> ) <input type="checkbox"/> Otras pistas (Sup. <400 m <sup>2</sup> )	Atributos específicos	Largo (m): 20 Ancho (m): 10 Altura pared (m): 4 Y 3 Superficie (m <sup>2</sup> ): 200 Número de paredes: 6 Orientación eje longitudinal:
<b>1. CAMPOS POLIDEPORTIVOS</b>	<input type="checkbox"/> Campo polideportivo de 2000 m <sup>2</sup> hasta 4000 m <sup>2</sup> de superficie. <input type="checkbox"/> Campo polideportivo de 4000 m <sup>2</sup> hasta 8000 m <sup>2</sup> de superficie. <input type="checkbox"/> Campo polideportivo de 8000 m <sup>2</sup> o mayor superficie	<b>2. CAMPOS ESPECIALIZADOS Y OTROS CAMPOS</b>	<input type="checkbox"/> Campo de fútbol (sup. mín. 4000 m <sup>2</sup> ) <input type="checkbox"/> Campo de fútbol-7 (sup. mín. 1500 m <sup>2</sup> ) <input type="checkbox"/> Campo de rugby (sup. mín. 4000 m <sup>2</sup> ) <input type="checkbox"/> Campo de hockey (sup. mín. 4000 m <sup>2</sup> ) <input type="checkbox"/> Campo de béisbol (sup. mín. 4000 m <sup>2</sup> ) <input type="checkbox"/> Campo de softbol (sup. mín. 1500 m <sup>2</sup> ) <input type="checkbox"/> Zona de lanzamiento de atletismo (campo interior pista de atletismo, mín. 2000 m <sup>2</sup> ) <input type="checkbox"/> Otros campos (sup. ≥2000 m <sup>2</sup> ) <input type="checkbox"/> Otros campos (sup. <2000 m <sup>2</sup> )	Atributos específicos	Tipo de Césped <input type="checkbox"/> Natural <input type="checkbox"/> Artificial Largo (m): Ancho (m): Superficie (m <sup>2</sup> ): Superficie regable: Orientación eje longitudinal:
<b>1. ESPACIOS LONGITUDINALES DE ATLETISMO</b>	<input type="checkbox"/> Pista de atletismo de 400 m. <input type="checkbox"/> Pista de atletismo de 300 m. <input type="checkbox"/> Pista de atletismo de 200 m. <input type="checkbox"/> Otras pistas atletismo, mín. de 100 m. <input type="checkbox"/> Recta carreras de atletismo (mín. 50m). <input type="checkbox"/> Recta de saltos: longitud, triple y pértiga (mínimo 40 m). <input type="checkbox"/> Zona de salto de altura (mínimo 40 m).	<b>2. OTROS ESPACIOS LONGITUDINALES</b>	<input type="checkbox"/> Velódromo (Sup. <200 m). <input type="checkbox"/> Patinódromo (Sup. <200 m). <input type="checkbox"/> Anillo de hielo (Sup. <200 m). <input type="checkbox"/> Otros espacios longitudinales (Sup. ≥100m).	Atributos específicos	Largo (m): Ancho (m): Superficie (m <sup>2</sup> ): Número de calles: Orientación eje longitudinal:
<b>1. VASOS DE PISCINA</b>	<input type="checkbox"/> Vaso deportivo de 25 m. <input type="checkbox"/> Vaso deportivo de 33 m. <input type="checkbox"/> Vaso deportivo de 50 m.	<b>2. OTROS VASOS</b>	<input type="checkbox"/> Vaso de enseñanza. <input type="checkbox"/> Vaso recreativo. <input type="checkbox"/> Vaso hidromasaje. <input type="checkbox"/> Vaso de chapoteo. <input type="checkbox"/> Otros vasos (Sup. ≥50 m <sup>2</sup> ). <input type="checkbox"/> Otros vasos (Sup. <50 m <sup>2</sup> ).	Atributos específicos	Largo (m): Ancho (m): Profundidad máxima (m): Profundidad mínima (m): Pendiente del suelo: Número de calles: Superficie (m <sup>2</sup> ): <b>Rebosadero del vaso:</b> <b>Accesibilidad al vaso:</b> Orientación eje longitudinal: <b>Pavimento recinto vasos:</b> Sistema calentamiento agua: Fuente de energía: Sistema tratamiento agua:
<b>6. SALAS</b> (recinto cerrado sin los requerimientos dimensionales de las pistas, por lo que pueden ser irregulares o incluso tener columnas, etc...)					

<b>Código Seguro De Verificación:</b>	TP6zbRCB6h6qmKVx8agLkw==	<b>Estado</b>	<b>Fecha y hora</b>
<b>Firmado Por</b>	Josefa Ganfornina Dorantes	Firmado	07/03/2022 10:41:03
<b>Observaciones</b>	DILIGENCIA. Para hacer constar que este documento ha sido APROBADO INICIALMENTE por el Pleno de este Ayuntamiento, en sesión celebrada el día 23 de febrero de 2022. LA SECRETARIA ACCIDENTAL.	<b>Página</b>	1774/2041
<b>Url De Verificación</b>	<a href="https://portal.dipusevilla.es/vfirmaAytos/code/TP6zbRCB6h6qmKVx8agLkw==">https://portal.dipusevilla.es/vfirmaAytos/code/TP6zbRCB6h6qmKVx8agLkw==</a>		



<b>JUNTA DE ANDALUCIA</b>	<b>FORMULARIO DE DATOS PARA SU INCORPORACIÓN AL INVENTARIO ANDALUZ DE INSTALACIONES DEPORTIVAS</b>	<b>ANEXO II</b>
		Rev. 04
	<b>4. DATOS DE LOS ESPACIOS DEPORTIVOS</b>	Hoja 3 de 8


1. SALAS POLIVALENTES	<input type="checkbox"/> Sala polivalente de 100 hasta 200 m <sup>2</sup> <input type="checkbox"/> Sala polivalente de 200 hasta 300 m <sup>2</sup> <input type="checkbox"/> Sala polivalente de 300 a mayor sup.	2. SALAS ESPECIALIZADAS Y OTRAS SALAS	<input type="checkbox"/> Sala equipada. <input type="checkbox"/> Sala de artes marciales. <input type="checkbox"/> Sala de esgrima. <input type="checkbox"/> Sala de tiro con arco. <input type="checkbox"/> Sala de tiro de precisión. <input type="checkbox"/> Sala especializada. <input type="checkbox"/> Otras salas (Sup. <50 m <sup>2</sup> ). <input type="checkbox"/> Otras salas (Sup. ≥ 50 m <sup>2</sup> ).	Atributos específicos	Largo (m): Ancho (m): Superficie (m <sup>2</sup> ): Altura de la sala: Orientación eje longitudinal:
<b>7. OBSERVACIONES</b>					

<b>Código Seguro De Verificación:</b>	TP6zbRCB6h6qmKVx8agLkw==	<b>Estado</b>	<b>Fecha y hora</b>	
<b>Firmado Por</b>	Josefa Ganformina Dorantes	Firmado	07/03/2022 10:41:03	
<b>Observaciones</b>	DILIGENCIA. Para hacer constar que este documento ha sido APROBADO INICIALMENTE por el Pleno de este Ayuntamiento, en sesión celebrada el día 23 de febrero de 2022. LA SECRETARIA ACCIDENTAL.	<b>Página</b>	1775/2041	
<b>Url De Verificación</b>	<a href="https://portal.dipusevilla.es/vfirmaAytos/code/TP6zbRCB6h6qmKVx8agLkw==">https://portal.dipusevilla.es/vfirmaAytos/code/TP6zbRCB6h6qmKVx8agLkw==</a>			

	<b>FORMULARIO DE DATOS PARA SU INCORPORACIÓN AL INVENTARIO ANDALUZ DE INSTALACIONES DEPORTIVAS</b>	<b>ANEXO II</b>
		Rev. 04
	<b>4. DATOS DE LOS ESPACIOS DEPORTIVOS</b>	Hoja 4 de 8

#### 4.3. ESPACIOS SINGULARES Y SUS ATRIBUTOS ESPECÍFICOS


<b>1. CAMPO DE GOLF</b> CAMPO DE JUEGO <input type="checkbox"/> Campos de golf (al menos 9 hoyos, de par 3,4 o 5). <input type="checkbox"/> Pitch and putt. <input type="checkbox"/> Campo de golf rústico. <input type="checkbox"/> Otros campos de golf.	ZONA DE PRÁCTICAS <input type="checkbox"/> Campo de prácticas. <input type="checkbox"/> Zona de <i>approach</i> . <input type="checkbox"/> Zona de pateo (patting-green).	Atributos específicos Número de hoyos Longitud (m) Par del campo Superficie (m <sup>2</sup> ) Superficie Regable (m <sup>2</sup> ):
<b>2. CIRCUITOS DE MOTOR</b> <input type="checkbox"/> Circuito de velocidad (L ≥ 2000 m) <input type="checkbox"/> Circuito de karts (L ≥ 200 m) <input type="checkbox"/> Circuito de motocross (L ≥ 500 m) <input type="checkbox"/> Otros circuitos de motor		Atributos específicos Longitud del recorrido (m) Nº curvas derecha e izquierda: / Anchura de la pista (m) Parrilla de salida/nº pilotos /
<b>3. CIRCUITO DE CARRERA A PIE</b> Circuito de carrera a pie. <input type="checkbox"/>		Atributos específicos Longitud del recorrido (m) Estaciones de ejercicio.
<b>4. CIRCUITO DE BICICLETA</b> <input type="checkbox"/> Circuito de bicicleta (circuito cerrado). <input type="checkbox"/> Carril-bici.		Atributos específicos Longitud del tramo (m) Longitud total (m)
<b>5. CANAL DE REMO Y PIRAGÜISMO</b> <input type="checkbox"/> Canal aguas tranquilas. <input type="checkbox"/> Canal aguas bravas.		Atributos específicos Longitud del tramo (m) Profundidad (m) Nº calles Desnivel
<b>6. ZONAS DE DEPORTE DE INVIERNO</b> <input type="checkbox"/> Trampolín de saltos. <input type="checkbox"/> Pista de esquí. <input type="checkbox"/> Pista de esquí de fondo. <input type="checkbox"/> Parque de snowboard. <input type="checkbox"/> Circuito de fondo y tiro. <input type="checkbox"/> Otras zonas.		Atributos específicos Altura (m) –solo para trampolín-Desnivel Dificultad –solo para esquí- Longitud (m) <input type="checkbox"/> Nieve artificial Denominación pista
<b>7. ESPACIOS DE HÍPICA</b> <input type="checkbox"/> Pista de carreras hípicas. <input type="checkbox"/> Pista de concurso. <input type="checkbox"/> Picadero. <input type="checkbox"/> Pista de ensayo. <input type="checkbox"/> Pista de saltos. <input type="checkbox"/> Campo de polo. <input type="checkbox"/> Otras pistas.		Atributos específicos Longitud (m) Ancho (m) Superficie (m <sup>2</sup> )
<b>8. ESTRUCTURAS ARTIFICIALES DE ESCALADA</b> Estructuras artificiales construidas para la práctica de deportes de montaña y escalada. Las zonas naturales equipadas para esta actividad se consideran áreas de actividad. <input type="checkbox"/> Muro de escalada. <input type="checkbox"/> Bulder (altura menor a 3 m).		Atributos específicos Altura máxima (m) Superficie de escalada (m <sup>2</sup> ) <input type="checkbox"/> Presas Material
<b>9. PISTAS DE MONOPATÍN Y PATÍN LÍNEA</b> <input type="checkbox"/> Pista monopatín y patín en línea. <input type="checkbox"/> Circuito monopatín y patín en línea. <input type="checkbox"/> Campo monopatín y patín en línea (skate park...).		Atributos específicos Longitud –solo circuitos- <input type="checkbox"/> Estructura en U (half pipe) Superficie (m <sup>2</sup> )
<b>10. PISTAS DE MODELISMO</b> <input type="checkbox"/> Circuito de automodelismo. <input type="checkbox"/> Campo de aeromodelismo. <input type="checkbox"/> Otras zonas de modalismo.		Atributos específicos Longitud (m) Diámetro (si es circular): (m) Ancho (m)

<b>Código Seguro De Verificación:</b>	TP6zbrCB6h6qmKVx8agLkw==	<b>Estado</b>	<b>Fecha y hora</b>	
<b>Firmado Por</b>	Josefa Ganfornina Dorantes	Firmado	07/03/2022 10:41:03	
<b>Observaciones</b>	DILIGENCIA. Para hacer constar que este documento ha sido APROBADO INICIALMENTE por el Pleno de este Ayuntamiento, en sesión celebrada el día 23 de febrero de 2022. LA SECRETARIA ACCIDENTAL.	<b>Página</b>	1776/2041	
<b>Url De Verificación</b>	<a href="https://portal.dipusevilla.es/vfirmaAytos/code/TP6zbrCB6h6qmKVx8agLkw==">https://portal.dipusevilla.es/vfirmaAytos/code/TP6zbrCB6h6qmKVx8agLkw==</a>			



<b>JUNTA DE ANDALUCÍA</b>	<b>FORMULARIO DE DATOS PARA SU INCORPORACIÓN AL INVENTARIO ANDALUZ DE INSTALACIONES DEPORTIVAS</b>	<b>ANEXO II</b>
		Rev. 04
	<b>4. DATOS DE LOS ESPACIOS DEPORTIVOS</b>	Hoja 5 de 8

<b>11. CAMPOS DE TIRO</b> <input type="checkbox"/> Campo de tiro vuelo. <input type="checkbox"/> Campo de tiro de precisión. <input type="checkbox"/> Campo de tiro al plato. <input type="checkbox"/> Campo de tiro con arco. <input type="checkbox"/> Otros campos de tiro.	Atributos específicos	Longitud (m) Superficie (m²) Nº de puestos
<b>12. ZONAS DE JUEGOS POPULARES O/Y TRADICIONALES</b> <input type="checkbox"/> Pista calva. <input type="checkbox"/> Pista de tanga. <input type="checkbox"/> Pista de lanzamiento de barra castellana. <input type="checkbox"/> Pista de lanzamiento de barra aragonesa. <input type="checkbox"/> Corro de lucha. <input type="checkbox"/> Carril de Bolos Huertanos. <input type="checkbox"/> Campo de bolos Cartagenero. <input type="checkbox"/> Bolera. <input type="checkbox"/> Campo de billar romano. <input type="checkbox"/> Campo de llave (chave). <input type="checkbox"/> Otras zonas de juegos populares. Indicar:	Atributos específicos	Largo (m) Ancho (m) Superficie (m²) Diámetro (en el caso de que sean circulares) (m)
<b>13. OTROS ESPACIOS SINGULARES</b> <input type="checkbox"/> Campo de minigolf. <input type="checkbox"/> Pista de bowling. <input type="checkbox"/> Campo de casting. <input type="checkbox"/> Remo en banco fijo (con balsa). <input type="checkbox"/> Otros espacios singulares. Indicar:	Atributos específicos	Superficie (m²) Nº de puestos
<b>14. OBSERVACIONES</b>		


<b>Código Seguro De Verificación:</b>	TP6zbRCB6h6qmKVx8agLkw==	<b>Estado</b>	<b>Fecha y hora</b>	
<b>Firmado Por</b>	Josefa Ganformina Dorantes	Firmado	07/03/2022 10:41:03	
<b>Observaciones</b>	DILIGENCIA. Para hacer constar que este documento ha sido APROBADO INICIALMENTE por el Pleno de este Ayuntamiento, en sesión celebrada el día 23 de febrero de 2022. LA SECRETARIA ACCIDENTAL.	<b>Página</b>	1777/2041	
<b>Url De Verificación</b>	<a href="https://portal.dipusevilla.es/vfirmaAytos/code/TP6zbRCB6h6qmKVx8agLkw==">https://portal.dipusevilla.es/vfirmaAytos/code/TP6zbRCB6h6qmKVx8agLkw==</a>			

<b>JUNTA DE ANDALUCÍA</b>	<b>FORMULARIO DE DATOS PARA SU INCORPORACIÓN AL INVENTARIO ANDALUZ DE INSTALACIONES DEPORTIVAS</b>	<b>ANEXO II</b>
		Rev. 04
	<b>4. DATOS DE LOS ESPACIOS DEPORTIVOS</b>	Hoja 6 de 8

#### 4.4. ÁREAS DE ACTIVIDAD Y SUS ATRIBUTOS ESPECÍFICOS

##### 4.4.1. ÁREAS TERRESTRES


<b>1. ESCALADA</b> <input type="checkbox"/> Zona de escalada	Atributos específicos	Desnivel (altura en metros): Número de vías: <input type="checkbox"/> Señalización <input type="checkbox"/> Equipadas
<b>2. VÍAS FERRATAS</b> (recorrido por espacios rocosos con elementos de progresión) <input type="checkbox"/> Vía ferrata	Atributos específicos	Desnivel (m) <input type="checkbox"/> Señalización <input type="checkbox"/> Equipadas
<b>3. RUTA ECUESTRE</b> <input type="checkbox"/> Ruta ecuestre	Atributos específicos	Longitud (m) <input type="checkbox"/> Señalización
<b>4. CAMPO DE RECORRIDO DE TIRO Y DE CAZA</b> (cotos de caza) <input type="checkbox"/> Campo de tiro y caza	Atributos específicos	Superficie (m <sup>2</sup> )
<b>5. CAVIDADES</b> <input type="checkbox"/> Simas <input type="checkbox"/> Cuevas	Atributos específicos	Desnivel <input type="checkbox"/> Turísticas Longitud (m) <input type="checkbox"/> Mapa topográfico <input type="checkbox"/> Tramos subacuáticos
<b>6. VÍAS VERDES Y CAMINOS NATURALES</b> <input type="checkbox"/> Vía verde <input type="checkbox"/> Camino de siga <input type="checkbox"/> Otros caminos naturales (históricos, cañadas, rural, etc...)	Atributos específicos	Longitud del tramo principal (m) <input type="checkbox"/> Señalización
<b>7. SENDEROS</b> (GR, PR, locales, urbanos, etc...) <ul style="list-style-type: none"> <li><input type="checkbox"/> Gran recorrido (GR)</li> <li><input type="checkbox"/> Pequeño recorrido (PR)</li> <li><input type="checkbox"/> Sendero Local (SL)</li> <li><input type="checkbox"/> Sendero Urbano (SU)</li> </ul>	Atributos específicos	Longitud del tramo municipal (m)
<b>8. ACTIVIDAD FÍSICO-DEPORTIVA EN PLAYAS Y RÍOS</b> <input type="checkbox"/> Playas naturales <input type="checkbox"/> Playas artificiales <input type="checkbox"/> Ríos y lagos	Atributos específicos	<input type="checkbox"/> Límite de la zona de baño recomendada <input type="checkbox"/> Equipamientos para juegos deportivos <input type="checkbox"/> Zona delimitada de varada
<b>9. ITINERARIOS DE BICICLETAS DE MONTAÑA</b> <input type="checkbox"/> Itinerario de bicicleta de montaña	Atributos específicos	Longitud (m) <input type="checkbox"/> Señalización
<b>10. OTRAS ÁREAS TERRESTRES</b> <input type="checkbox"/> Otras áreas terrestres	Atributos específicos	Denominación

<b>Código Seguro De Verificación:</b>	TP6zbRCB6h6qmKVx8agLkw==	<b>Estado</b>	<b>Fecha y hora</b>	
<b>Firmado Por</b>	Josefa Ganformina Dorantes	Firmado	07/03/2022 10:41:03	
<b>Observaciones</b>	DILIGENCIA. Para hacer constar que este documento ha sido APROBADO INICIALMENTE por el Pleno de este Ayuntamiento, en sesión celebrada el día 23 de febrero de 2022. LA SECRETARÍA ACCIDENTAL.	<b>Página</b>	1778/2041	
<b>Url De Verificación</b>	<a href="https://portal.dipusevilla.es/vfirmaAytos/code/TP6zbRCB6h6qmKVx8agLkw==">https://portal.dipusevilla.es/vfirmaAytos/code/TP6zbRCB6h6qmKVx8agLkw==</a>			

<b>JUNTA DE ANDALUCÍA</b>	<b>FORMULARIO DE DATOS PARA SU INCORPORACIÓN AL INVENTARIO ANDALUZ DE INSTALACIONES DEPORTIVAS</b>	<b>ANEXO II</b>
		Rev. 04
	<b>4. DATOS DE LOS ESPACIOS DEPORTIVOS</b>	Hoja 7 de 8

#### 4.4.2. ÁREAS AÉREAS

<b>1. VUELOS</b> <input type="checkbox"/> Zona de vuelo a motor <input type="checkbox"/> Zona de vuelo aerostático <input type="checkbox"/> Zona de vuelo sin motor	Atributos específicos	Coord. despegue <input type="checkbox"/> Rampa despegue Coord. aterrizaje Sup. aterrizaje (m <sup>2</sup> ) Longitud máx. (m) <input type="checkbox"/> Señalización
<b>2. PARACAIDISMO</b> <input type="checkbox"/> Zona de paracaidismo	Atributos específicos	<input type="checkbox"/> Señalización Sup. aterrizaje (m <sup>2</sup> )
<b>3. COLOMBÓDROMO</b> <input type="checkbox"/> Campo de entrenamiento	Atributos específicos	Radio (m) <input type="checkbox"/> Sistemas audiovisuales
<b>4. OTRAS ÁREAS AÉREAS</b> <input type="checkbox"/> Otras áreas aéreas	Atributos específicos	Denominación

<b>Código Seguro De Verificación:</b>	TP6zbRCB6h6qmKVx8agLkw==	<b>Estado</b>	<b>Fecha y hora</b>	
<b>Firmado Por</b>	Josefa Ganformina Dorantes	Firmado	07/03/2022 10:41:03	
<b>Observaciones</b>	DILIGENCIA. Para hacer constar que este documento ha sido APROBADO INICIALMENTE por el Pleno de este Ayuntamiento, en sesión celebrada el día 23 de febrero de 2022. LA SECRETARIA ACCIDENTAL.	<b>Página</b>	1779/2041	
<b>Url De Verificación</b>	<a href="https://portal.dipusevilla.es/vfirmaAytos/code/TP6zbRCB6h6qmKVx8agLkw==">https://portal.dipusevilla.es/vfirmaAytos/code/TP6zbRCB6h6qmKVx8agLkw==</a>			

<b>JUNTA DE ANDALUCÍA</b>	<b>FORMULARIO DE DATOS PARA SU INCORPORACIÓN AL INVENTARIO ANDALUZ DE INSTALACIONES DEPORTIVAS</b>	<b>ANEXO II</b>
		Rev. 04
	<b>4. DATOS DE LOS ESPACIOS DEPORTIVOS</b>	Hoja 8 de 8

#### 4.4.3. AREAS ACUÁTICAS

<b>1. VELA</b> <input type="checkbox"/> Zona acuática de vela	Atributos específicos	<input type="checkbox"/> Señalización
<b>2. BARRANCOS</b> <input type="checkbox"/> Itinerario en barranco	Atributos específicos	Denominación <input type="checkbox"/> Rápeles Desnivel (m) <input type="checkbox"/> Señalización Longitud (m) <input type="checkbox"/> Sifones <input type="checkbox"/> Caudal permanente de agua <input type="checkbox"/> Equipadas
<b>3. ACTIVIDADES A MOTOR</b> <input type="checkbox"/> Zona acuática de actividades a motor	Atributos específicos	<input type="checkbox"/> Señalización
<b>4. ACTIVIDAD SUBACUÁTICA</b> (se pueden desarrollar en lagos, presas, embalses, ríos y mar) <input type="checkbox"/> Zona de pesca submarina <input type="checkbox"/> Zona de inmersión <input type="checkbox"/> Otras zonas de actividades subacuáticas	Atributos específicos	<input type="checkbox"/> Señalización
<b>5. SURF</b> <input type="checkbox"/> Zona de surf	Atributos específicos	<input type="checkbox"/> Señalización
<b>6. ESQUÍ ACUÁTICO</b> <input type="checkbox"/> Zona de esquí acuático	Atributos específicos	<input type="checkbox"/> Señalización Longitud (m)
<b>7. REMO Y PIRAGÜISMO</b> <input type="checkbox"/> Remo en aguas tranquilas <input type="checkbox"/> Piragüismo en aguas tranquilas <input type="checkbox"/> Piragüismo en aguas bravas	Atributos específicos	<input type="checkbox"/> Señalización Longitud (m)
<b>8. OTRAS ÁREAS ACUÁTICAS</b> <input type="checkbox"/> Otras áreas acuáticas	Atributos específicos	Denominación

#### 4.4.4. OBSERVACIONES

--	--


<b>Código Seguro De Verificación:</b>	TP6zbRCB6h6qmKVx8agLkw==	<b>Estado</b>	<b>Fecha y hora</b>
<b>Firmado Por</b>	Josefa Ganformina Dorantes	Firmado	07/03/2022 10:41:03
<b>Observaciones</b>	DILIGENCIA. Para hacer constar que este documento ha sido APROBADO INICIALMENTE por el Pleno de este Ayuntamiento, en sesión celebrada el día 23 de febrero de 2022. LA SECRETARIA ACCIDENTAL.	<b>Página</b>	1780/2041
<b>Url De Verificación</b>	<a href="https://portal.dipusevilla.es/vfirmaAytos/code/TP6zbRCB6h6qmKVx8agLkw==">https://portal.dipusevilla.es/vfirmaAytos/code/TP6zbRCB6h6qmKVx8agLkw==</a>		



<b>JUNTA DE ANDALUCÍA</b>	<b>FORMULARIO DE DATOS PARA SU INCORPORACIÓN AL INVENTARIO ANDALUZ DE INSTALACIONES DEPORTIVAS</b>	<b>ANEXO II</b>
		Rev. 04
	<b>4. DATOS DE LOS ESPACIOS DEPORTIVOS</b>	Hoja 1 de 8

**4.1. ATRIBUTOS GENERALES (a rellenar por cada espacio deportivo)**

<b>1. CLASE DE ESPACIO DEPORTIVO</b>		<b>2. ACTIVIDAD DEPORTIVA PRINCIPAL</b>		<b>3. OTRAS ACTIVIDADES</b>	
<b>ESPACIO CONVENCIONAL</b>		<b>PÁDEL</b>			
<b>4. CERRAMIENTO</b> <input checked="" type="checkbox"/> Espacio abierto <input checked="" type="checkbox"/> Aire libre (no dispone de cubierta) <input type="checkbox"/> Cerramiento estacional (temporadas) <input type="checkbox"/> Sólo cubierto (con abertura lateral) <input type="checkbox"/> Recinto cerrado <input type="checkbox"/> Cerrado fijo (cerramiento tradicional) <input type="checkbox"/> Cubierta móvil <input type="checkbox"/> Cerramiento textil		<b>5. ESTADO DE USO</b> <input checked="" type="checkbox"/> En uso <input checked="" type="checkbox"/> Normal <input type="checkbox"/> Estacional <input type="checkbox"/> Fuera de uso <input type="checkbox"/> En construcción <input type="checkbox"/> En remodelación <input type="checkbox"/> Fuera de uso		<b>6. ILUMINACIÓN (USO NOCTURNO)</b> <input checked="" type="checkbox"/> Permite el uso <input checked="" type="checkbox"/> Permite competición <input checked="" type="checkbox"/> Permite entrenamientos <input type="checkbox"/> No permite el uso nocturno <input type="checkbox"/> No hay iluminación <input type="checkbox"/> Es parcial o insuficiente	
<b>7. PAVIMENTO</b> (sobre el que se desarrolla la actividad deportiva) <input type="checkbox"/> Natural. <input type="checkbox"/> Madera. <input checked="" type="checkbox"/> Hierba artificial. Con arena <input type="checkbox"/> Sintéticos. <input type="checkbox"/> Metálicos. <input type="checkbox"/> Hormigones y aglomerados. <input type="checkbox"/> Baldosas y similar. <input type="checkbox"/> Otros pavimentos.			<b>8. CONSERVACIÓN DEL PAVIMENTO</b> <input checked="" type="checkbox"/> Permite la práctica deportiva <input checked="" type="checkbox"/> Bueno <input type="checkbox"/> Regular <input type="checkbox"/> No permite la práctica deportiva <input type="checkbox"/> Mal estado <input type="checkbox"/> Inservible		
<b>9. AÑO CONSTRUCCIÓN</b> 2010	<b>10. AÑO REMODELACIÓN</b>	<b>11. ALTURA LIBRE</b> metros		<b>14. BAJA</b>	
<b>12. SISTEMA DE CALEFACCIÓN</b> <input type="checkbox"/> Posee sistema de calefacción		<b>13. SISTEMA DE CLIMATIZACIÓN</b> <input type="checkbox"/> Posee sistema de		<input type="checkbox"/> El espacio deportivo es BAJA      Fecha de baja:	
<b>15. OBSERVACIONES</b>					

<b>Código Seguro De Verificación:</b>	TP6zbRCB6h6qmKVx8agLkw==	<b>Estado</b>	<b>Fecha y hora</b>		
<b>Firmado Por</b>	Josefa Ganformina Dorantes	Firmado	07/03/2022 10:41:03		
<b>Observaciones</b>	DILIGENCIA. Para hacer constar que este documento ha sido APROBADO INICIALMENTE por el Pleno de este Ayuntamiento, en sesión celebrada el día 23 de febrero de 2022. LA SECRETARIA ACCIDENTAL.		<b>Página</b>		1781/2041
<b>Url De Verificación</b>	<a href="https://portal.dipusevilla.es/vfirmaAytos/code/TP6zbRCB6h6qmKVx8agLkw==">https://portal.dipusevilla.es/vfirmaAytos/code/TP6zbRCB6h6qmKVx8agLkw==</a>				

<b>JUNTA DE ANDALUCÍA</b>	<b>FORMULARIO DE DATOS PARA SU INCORPORACIÓN AL INVENTARIO ANDALUZ DE INSTALACIONES DEPORTIVAS</b>	<b>ANEXO II</b>
		Rev. 04
	<b>4. DATOS DE LOS ESPACIOS DEPORTIVOS</b>	Hoja 2 de 8

#### 4.2. ESPACIOS CONVENCIONALES Y SUS ATRIBUTOS ESPECÍFICOS


<b>1. PISTAS</b> (normalmente no exceden los 1500 m <sup>2</sup> de superficie)				
<b>1. PISTAS POLIDEPORTIVAS</b>	<input type="checkbox"/> Pista polideportiva de 400 m <sup>2</sup> hasta 800 m <sup>2</sup> de superficie. <input type="checkbox"/> Pista polideportiva de 800 m <sup>2</sup> hasta 1000 m <sup>2</sup> de superficie. <input type="checkbox"/> Pista polideportiva de 1000 m <sup>2</sup> o mayor superficie.	<b>2. PISTAS ESPECIALIZADAS Y OTRAS PISTAS</b>	<input type="checkbox"/> Pista de tenis (Sup. ≥400 m <sup>2</sup> ) <input type="checkbox"/> Pista de hielo (Sup. ≥400 m <sup>2</sup> ) <input type="checkbox"/> Pista de petanca (Sup. ≥20 m <sup>2</sup> ) <input type="checkbox"/> Otras pistas (Sup. ≥400 m <sup>2</sup> ) <input type="checkbox"/> Otras pistas (Sup. <400 m <sup>2</sup> )	Atributos específicos Largo (m): Ancho (m): Superficie (m <sup>2</sup> ): Orientación eje longitudinal:
<b>2. PISTAS CON PARED</b> (disponen de una o varias paredes de altura igual o superior a 2 m y que se utilizan para el desarrollo de la actividad)				
<b>1. PISTAS POLIDEPORTIVAS CON FRONTÓN</b>	<input type="checkbox"/> Pista polideportiva de 400 m <sup>2</sup> hasta 800 m <sup>2</sup> con frontón. <input type="checkbox"/> Pista polideportiva de 800 m <sup>2</sup> hasta 1000 m <sup>2</sup> con frontón. <input type="checkbox"/> Pista polideportiva de 800 m <sup>2</sup> o mayor superficie con frontón.	<b>2. FRONTONES Y OTRAS PISTAS DE PARED</b>	<input type="checkbox"/> Frontón (Sup. ≥200 m <sup>2</sup> ) <input checked="" type="checkbox"/> Padel (Sup. ≥150 m <sup>2</sup> ) <input type="checkbox"/> Squash (Sup. ≥50 m <sup>2</sup> ) <input type="checkbox"/> Trinquete (Sup. ≥200 m <sup>2</sup> ) <input type="checkbox"/> Otras pistas (Sup. ≥400 m <sup>2</sup> ) <input type="checkbox"/> Otras pistas (Sup. <400 m <sup>2</sup> )	Atributos específicos Largo (m): 20 Ancho (m): 10 Altura pared (m): 3 Y 4 Superficie (m <sup>2</sup> ): 200 Número de paredes: 4 Orientación eje longitudinal: SURESTE
<b>3. CAMPOS</b> (normalmente la superficie supera los 1500 m <sup>2</sup> )				
<b>1. CAMPOS POLIDEPORTIVOS</b>	<input type="checkbox"/> Campo polideportivo de 2000 m <sup>2</sup> hasta 4000 m <sup>2</sup> de superficie. <input type="checkbox"/> Campo polideportivo de 4000 m <sup>2</sup> hasta 8000 m <sup>2</sup> de superficie. <input type="checkbox"/> Campo polideportivo de 8000 m <sup>2</sup> o mayor superficie	<b>2. CAMPOS ESPECIALIZADOS Y OTROS CAMPOS</b>	<input type="checkbox"/> Campo de fútbol (sup. mín. 4000 m <sup>2</sup> ) <input type="checkbox"/> Campo de fútbol-7 (sup. mín. 1500 m <sup>2</sup> ). <input type="checkbox"/> Campo de rugby (sup. mín. 4000 m <sup>2</sup> ). <input type="checkbox"/> Campo de hockey (sup. mín. 4000 m <sup>2</sup> ). <input type="checkbox"/> Campo de béisbol (sup. mín. 4000 m <sup>2</sup> ). <input type="checkbox"/> Campo de softbol (sup. mín. 1500 m <sup>2</sup> ). <input type="checkbox"/> Zona de lanzamiento de atletismo (campo interior pista de atletismo, mín. 2000 m <sup>2</sup> ) <input type="checkbox"/> Otros campos (sup. ≥2000 m <sup>2</sup> ) <input type="checkbox"/> Otros campos (sup. <2000 m <sup>2</sup> )	Atributos específicos Tipo de Césped <input type="checkbox"/> Natural <input type="checkbox"/> Artificial Largo (m): Ancho (m): Superficie (m <sup>2</sup> ): Superficie regable: Orientación eje longitudinal:
<b>4. ESPACIOS LONGITUDINALES</b> (la longitud predomina sobre el ancho)				
<b>1. ESPACIOS LONGITUDINALES DE ATLETISMO</b>	<input type="checkbox"/> Pista de atletismo de 400 m. <input type="checkbox"/> Pista de atletismo de 300 m. <input type="checkbox"/> Pista de atletismo de 200 m. <input type="checkbox"/> Otras pistas atletismo, mín. de 100 m. <input type="checkbox"/> Recta carreras de atletismo (mín. 50m). <input type="checkbox"/> Recta de saltos: longitud, triple y pértiga (mínimo 40 m). <input type="checkbox"/> Zona de salto de altura (mínimo 40 m).	<b>2. OTROS ESPACIOS LONGITUDINALES</b>	<input type="checkbox"/> Velódromo (Sup. <200 m). <input type="checkbox"/> Patinódromo (Sup. <200 m). <input type="checkbox"/> Anillo de hielo (Sup. <200 m). <input type="checkbox"/> Otros espacios longitudinales (Sup. ≥100m).	Atributos específicos Largo (m): Ancho (m): Superficie (m <sup>2</sup> ): Número de calles: Orientación eje longitudinal:
<b>5. VASOS DE PISCINA</b>				
<b>1. VASOS DEPORTIVOS</b>	<input type="checkbox"/> Vaso deportivo de 25 m. <input type="checkbox"/> Vaso deportivo de 33 m. <input type="checkbox"/> Vaso deportivo de 50 m.	<b>2. OTROS VASOS</b>	<input type="checkbox"/> Vaso de enseñanza. <input type="checkbox"/> Vaso recreativo. <input type="checkbox"/> Vaso hidromasaje. <input type="checkbox"/> Vaso de chapoteo. <input type="checkbox"/> Otros vasos (Sup. ≥50 m <sup>2</sup> ). <input type="checkbox"/> Otros vasos (Sup. <50 m <sup>2</sup> ).	Atributos específicos Largo (m): Ancho (m): Profundidad máxima (m): Profundidad mínima (m): Pendiente del suelo: Número de calles: Superficie (m <sup>2</sup> ): <b>Rebosadero del vaso:</b> <b>Accesibilidad al vaso:</b> Orientación eje longitudinal: <b>Pavimento recinto vasos:</b> Sistema calentamiento agua: Fuente de energía: Sistema tratamiento agua:
<b>6. SALAS</b> (recinto cerrado sin los requerimientos dimensionales de las pistas, por lo que pueden ser irregulares o incluso tener columnas, etc...)				

<b>Código Seguro De Verificación:</b>	TP6zbRCB6h6qmKVx8agLkw==	<b>Estado</b>	Fecha y hora
<b>Firmado Por</b>	Josefa Ganformina Dorantes	Firmado	07/03/2022 10:41:03
<b>Observaciones</b>	DILIGENCIA. Para hacer constar que este documento ha sido APROBADO INICIALMENTE por el Pleno de este Ayuntamiento, en sesión celebrada el día 23 de febrero de 2022. LA SECRETARÍA ACCIDENTAL.	<b>Página</b>	1782/2041
<b>Url De Verificación</b>	<a href="https://portal.dipusevilla.es/vfirmaAytos/code/TP6zbRCB6h6qmKVx8agLkw==">https://portal.dipusevilla.es/vfirmaAytos/code/TP6zbRCB6h6qmKVx8agLkw==</a>		



<b>JUNTA DE ANDALUCIA</b>	<b>FORMULARIO DE DATOS PARA SU INCORPORACIÓN AL INVENTARIO ANDALUZ DE INSTALACIONES DEPORTIVAS</b>	<b>ANEXO II</b>
		Rev. 04
	<b>4. DATOS DE LOS ESPACIOS DEPORTIVOS</b>	Hoja 3 de 8


1.SALAS POLIVALENTES	<input type="checkbox"/> Sala polivalente de 100 hasta 200 m <sup>2</sup> <input type="checkbox"/> Sala polivalente de 200 hasta 300 m <sup>2</sup> <input type="checkbox"/> Sala polivalente de 300 a mayor sup.	2.SALAS ESPECIALIZADAS Y OTRAS SALAS	<input type="checkbox"/> Sala equipada. <input type="checkbox"/> Sala de artes marciales. <input type="checkbox"/> Sala de esgrima. <input type="checkbox"/> Sala de tiro con arco. <input type="checkbox"/> Sala de tiro de precisión. <input type="checkbox"/> Sala especializada. <input type="checkbox"/> Otras salas (Sup. <50 m <sup>2</sup> ). <input type="checkbox"/> Otras salas (Sup. ≥ 50 m <sup>2</sup> ).	Atributos específicos	Largo (m): Ancho (m): Superficie (m <sup>2</sup> ): Altura de la sala: Orientación eje longitudinal:
<b>7. OBSERVACIONES</b>					

<b>Código Seguro De Verificación:</b>	TP6zbRCB6h6qmKVx8agLkw==	<b>Estado</b>	<b>Fecha y hora</b>	
<b>Firmado Por</b>	Josefa Ganformina Dorantes	Firmado	07/03/2022 10:41:03	
<b>Observaciones</b>	DILIGENCIA. Para hacer constar que este documento ha sido APROBADO INICIALMENTE por el Pleno de este Ayuntamiento, en sesión celebrada el día 23 de febrero de 2022. LA SECRETARIA ACCIDENTAL.	<b>Página</b>	1783/2041	
<b>Url De Verificación</b>	<a href="https://portal.dipusevilla.es/vfirmaAytos/code/TP6zbRCB6h6qmKVx8agLkw==">https://portal.dipusevilla.es/vfirmaAytos/code/TP6zbRCB6h6qmKVx8agLkw==</a>			

<b>JUNTA DE ANDALUCÍA</b>	<b>FORMULARIO DE DATOS PARA SU INCORPORACIÓN AL INVENTARIO ANDALUZ DE INSTALACIONES DEPORTIVAS</b>	<b>ANEXO II</b>
		Rev. 04
	<b>4. DATOS DE LOS ESPACIOS DEPORTIVOS</b>	Hoja 4 de 8

#### 4.3. ESPACIOS SINGULARES Y SUS ATRIBUTOS ESPECÍFICOS


CAMPO DE JUEGO	<b>1. CAMPO DE GOLF</b> <input type="checkbox"/> Campos de golf (al menos 9 hoyos, de par 3,4 o 5). <input type="checkbox"/> Pitch and putt. <input type="checkbox"/> Campo de golf rústico. <input type="checkbox"/> Otros campos de golf.	<b>ZONA DE PRÁCTICAS</b> <input type="checkbox"/> Campo de prácticas. <input type="checkbox"/> Zona de <i>approach</i> . <input type="checkbox"/> Zona de pateo (patting-green).	Atributos específicos	Número de hoyos Longitud (m) Par del campo Superficie (m <sup>2</sup> ) Superficie Regable (m <sup>2</sup> ):
	<b>2. CIRCUITOS DE MOTOR</b> <input type="checkbox"/> Circuito de velocidad (L ≥ 2000 m) <input type="checkbox"/> Circuito de karts (L ≥ 200 m) <input type="checkbox"/> Circuito de motocross (L ≥ 500 m) <input type="checkbox"/> Otros circuitos de motor		Atributos específicos	Longitud del recorrido (m) Nº curvas derecha e izquierda: / Anchura de la pista (m) Parrilla de salida/nº pilotos /
	<b>3. CIRCUITO DE CARRERA A PIE</b> Circuito de carrera a pie. <input type="checkbox"/>		Atributos específicos	Longitud del recorrido (m) Estaciones de ejercicio.
	<b>4. CIRCUITO DE BICICLETA</b> <input type="checkbox"/> Circuito de bicicleta (circuito cerrado). <input type="checkbox"/> Carril-bici.		Atributos específicos	Longitud del tramo (m) Longitud total (m)
	<b>5. CANAL DE REMO Y PIRAGÜISMO</b> <input type="checkbox"/> Canal aguas tranquilas. <input type="checkbox"/> Canal aguas bravas.		Atributos específicos	Longitud del tramo (m) Profundidad (m) Nº calles Desnivel
	<b>6. ZONAS DE DEPORTE DE INVIERNO</b> <input type="checkbox"/> Trampolín de saltos. <input type="checkbox"/> Pista de esquí. <input type="checkbox"/> Pista de esquí de fondo. <input type="checkbox"/> Parque de snowboard. <input type="checkbox"/> Circuito de fondo y tiro. <input type="checkbox"/> Otras zonas.		Atributos específicos	Altura (m) –solo para trampolín-Desnivel <b>Dificultad –solo para esquí-</b> Longitud (m) <input type="checkbox"/> Nieve artificial Denominación pista
	<b>7. ESPACIOS DE HÍPICA</b> <input type="checkbox"/> Pista de carreras hípicas. <input type="checkbox"/> Pista de concurso. <input type="checkbox"/> Picadero. <input type="checkbox"/> Pista de ensayo. <input type="checkbox"/> Pista de saltos. <input type="checkbox"/> Campo de polo. <input type="checkbox"/> Otras pistas.		Atributos específicos	Longitud (m) Ancho (m) Superficie (m <sup>2</sup> )
	<b>8. ESTRUCTURAS ARTIFICIALES DE ESCALADA</b> Estructuras artificiales construidas para la práctica de deportes de montaña y escalada. Las zonas naturales equipadas para esta actividad se consideran áreas de actividad. <input type="checkbox"/> Muro de escalada. <input type="checkbox"/> Bulder (altura menor a 3 m).		Atributos específicos	Altura máxima (m) Superficie de escalada (m <sup>2</sup> ) <input type="checkbox"/> Presas Material
	<b>9. PISTAS DE MONOPATÍN Y PATÍN LÍNEA</b> <input type="checkbox"/> Pista monopatín y patín en línea. <input type="checkbox"/> Circuito monopatín y patín en línea. <input type="checkbox"/> Campo monopatín y patín en línea (skate park...).		Atributos específicos	Longitud –solo circuitos- <input type="checkbox"/> Estructura en U (half pipe) Superficie (m <sup>2</sup> )
	<b>10. PISTAS DE MODELISMO</b> <input type="checkbox"/> Circuito de automodelismo. <input type="checkbox"/> Campo de aeromodelismo. <input type="checkbox"/> Otras zonas de modalismo.		Atributos específicos	Longitud (m) Diámetro (si es circular): (m) Ancho (m)

Código Seguro De Verificación:	TP6zbrCB6h6qmKVx8agLkw==	Estado	Fecha y hora	
Firmado Por	Josefa Ganformina Dorantes	Firmado	07/03/2022 10:41:03	
Observaciones	DILIGENCIA. Para hacer constar que este documento ha sido APROBADO INICIALMENTE por el Pleno de este Ayuntamiento, en sesión celebrada el día 23 de febrero de 2022. LA SECRETARÍA ACCIDENTAL.	Página	1784/2041	
Url De Verificación	<a href="https://portal.dipusevilla.es/vfirmaAytos/code/TP6zbrCB6h6qmKVx8agLkw==">https://portal.dipusevilla.es/vfirmaAytos/code/TP6zbrCB6h6qmKVx8agLkw==</a>			



<b>JUNTA DE ANDALUCÍA</b>	<b>FORMULARIO DE DATOS PARA SU INCORPORACIÓN AL INVENTARIO ANDALUZ DE INSTALACIONES DEPORTIVAS</b>	<b>ANEXO II</b>
		Rev. 04
	<b>4. DATOS DE LOS ESPACIOS DEPORTIVOS</b>	Hoja 5 de 8

<b>11. CAMPOS DE TIRO</b> <input type="checkbox"/> Campo de tiro vuelo. <input type="checkbox"/> Campo de tiro de precisión. <input type="checkbox"/> Campo de tiro al plato. <input type="checkbox"/> Campo de tiro con arco. <input type="checkbox"/> Otros campos de tiro.	Atributos específicos	Longitud (m) Superficie (m <sup>2</sup> ) Nº de puestos
<b>12. ZONAS DE JUEGOS POPULARES O/Y TRADICIONALES</b> <input type="checkbox"/> Pista calva. <input type="checkbox"/> Pista de tanga. <input type="checkbox"/> Pista de lanzamiento de barra castellana. <input type="checkbox"/> Pista de lanzamiento de barra aragonesa. <input type="checkbox"/> Corro de lucha. <input type="checkbox"/> Carril de Bolos Huertanos. <input type="checkbox"/> Campo de bolos Cartagenero. <input type="checkbox"/> Bolera. <input type="checkbox"/> Campo de billar romano. <input type="checkbox"/> Campo de llave (chave). <input type="checkbox"/> Otras zonas de juegos populares. Indicar:	Atributos específicos	Largo (m) Ancho (m) Superficie (m <sup>2</sup> ) Diámetro (en el caso de que sean circulares) (m)
<b>13. OTROS ESPACIOS SINGULARES</b> <input type="checkbox"/> Campo de minigolf. <input type="checkbox"/> Pista de bowling. <input type="checkbox"/> Campo de casting. <input type="checkbox"/> Remo en banco fijo (con balsa). <input type="checkbox"/> Otros espacios singulares. Indicar:	Atributos específicos	Superficie (m <sup>2</sup> ) Nº de puestos
<b>14. OBSERVACIONES</b>		


<b>Código Seguro De Verificación:</b>	TP6zbRCB6h6qmKVx8agLkw==	<b>Estado</b>	<b>Fecha y hora</b>	
<b>Firmado Por</b>	Josefa Ganformina Dorantes	Firmado	07/03/2022 10:41:03	
<b>Observaciones</b>	DILIGENCIA. Para hacer constar que este documento ha sido APROBADO INICIALMENTE por el Pleno de este Ayuntamiento, en sesión celebrada el día 23 de febrero de 2022. LA SECRETARIA ACCIDENTAL.	<b>Página</b>	1785/2041	
<b>Url De Verificación</b>	<a href="https://portal.dipusevilla.es/vfirmaAytos/code/TP6zbRCB6h6qmKVx8agLkw==">https://portal.dipusevilla.es/vfirmaAytos/code/TP6zbRCB6h6qmKVx8agLkw==</a>			

<b>JUNTA DE ANDALUCÍA</b>	<b>FORMULARIO DE DATOS PARA SU INCORPORACIÓN AL INVENTARIO ANDALUZ DE INSTALACIONES DEPORTIVAS</b>	<b>ANEXO II</b>
		Rev. 04
	<b>4. DATOS DE LOS ESPACIOS DEPORTIVOS</b>	Hoja 6 de 8

#### 4.4. ÁREAS DE ACTIVIDAD Y SUS ATRIBUTOS ESPECÍFICOS

##### 4.4.1. ÁREAS TERRESTRES


<b>1. ESCALADA</b> <input type="checkbox"/> Zona de escalada	Atributos específicos	Desnivel (altura en metros): Número de vías: <input type="checkbox"/> Señalización <input type="checkbox"/> Equipadas
<b>2. VÍAS FERRATAS</b> (recorrido por espacios rocosos con elementos de progresión) <input type="checkbox"/> Vía ferrata	Atributos específicos	Desnivel (m) <input type="checkbox"/> Señalización <input type="checkbox"/> Equipadas
<b>3. RUTA ECUESTRE</b> <input type="checkbox"/> Ruta ecuestre	Atributos específicos	Longitud (m) <input type="checkbox"/> Señalización
<b>4. CAMPO DE RECORRIDO DE TIRO Y DE CAZA</b> (cotos de caza) <input type="checkbox"/> Campo de tiro y caza	Atributos específicos	Superficie (m <sup>2</sup> )
<b>5. CAVIDADES</b> <input type="checkbox"/> Simas <input type="checkbox"/> Cuevas	Atributos específicos	Desnivel <input type="checkbox"/> Turísticas Longitud (m) <input type="checkbox"/> Mapa topográfico <input type="checkbox"/> Tramos subacuáticos
<b>6. VÍAS VERDES Y CAMINOS NATURALES</b> <input type="checkbox"/> Vía verde <input type="checkbox"/> Camino de siga <input type="checkbox"/> Otros caminos naturales (históricos, cañadas, rural, etc...)	Atributos específicos	Longitud del tramo principal (m) <input type="checkbox"/> Señalización
<b>7. SENDEROS</b> (GR, PR, locales, urbanos, etc...) <input type="checkbox"/> Gran recorrido (GR) <input type="checkbox"/> Pequeño recorrido (PR) <input type="checkbox"/> Sendero Local (SL) <input type="checkbox"/> Sendero Urbano (SU)	Atributos específicos	Longitud del tramo municipal (m)
<b>8. ACTIVIDAD FÍSICO-DEPORTIVA EN PLAYAS Y RÍOS</b> <input type="checkbox"/> Playas naturales <input type="checkbox"/> Playas artificiales <input type="checkbox"/> Ríos y lagos	Atributos específicos	<input type="checkbox"/> Límite de la zona de baño recomendada <input type="checkbox"/> Equipamientos para juegos deportivos <input type="checkbox"/> Zona delimitada de varada
<b>9. ITINERARIOS DE BICICLETAS DE MONTAÑA</b> <input type="checkbox"/> Itinerario de bicicleta de montaña	Atributos específicos	Longitud (m) <input type="checkbox"/> Señalización
<b>10. OTRAS ÁREAS TERRESTRES</b> <input type="checkbox"/> Otras áreas terrestres	Atributos específicos	Denominación

<b>Código Seguro De Verificación:</b>	TP6zbRCB6h6qmKVx8agLkw==	<b>Estado</b>	<b>Fecha y hora</b>	
<b>Firmado Por</b>	Josefa Ganformina Dorantes	Firmado	07/03/2022 10:41:03	
<b>Observaciones</b>	DILIGENCIA. Para hacer constar que este documento ha sido APROBADO INICIALMENTE por el Pleno de este Ayuntamiento, en sesión celebrada el día 23 de febrero de 2022. LA SECRETARÍA ACCIDENTAL.	<b>Página</b>	1786/2041	
<b>Url De Verificación</b>	<a href="https://portal.dipusevilla.es/vfirmaAytos/code/TP6zbRCB6h6qmKVx8agLkw==">https://portal.dipusevilla.es/vfirmaAytos/code/TP6zbRCB6h6qmKVx8agLkw==</a>			

<b>JUNTA DE ANDALUCÍA</b>	<b>FORMULARIO DE DATOS PARA SU INCORPORACIÓN AL INVENTARIO ANDALUZ DE INSTALACIONES DEPORTIVAS</b>	<b>ANEXO II</b>
		Rev. 04
	<b>4. DATOS DE LOS ESPACIOS DEPORTIVOS</b>	Hoja 7 de 8

#### 4.4.2. ÁREAS AÉREAS

<b>1. VUELOS</b> <input type="checkbox"/> Zona de vuelo a motor <input type="checkbox"/> Zona de vuelo aerostático <input type="checkbox"/> Zona de vuelo sin motor	Atributos específicos	Coord. despegue <input type="checkbox"/> Rampa despegue Coord. aterrizaje Sup. aterrizaje (m <sup>2</sup> ) Longitud máx. (m) <input type="checkbox"/> Señalización
<b>2. PARACAIDISMO</b> <input type="checkbox"/> Zona de paracaidismo	Atributos específicos	<input type="checkbox"/> Señalización Sup. aterrizaje (m <sup>2</sup> )
<b>3. COLOMBÓDROMO</b> <input type="checkbox"/> Campo de entrenamiento	Atributos específicos	Radio (m) <input type="checkbox"/> Sistemas audiovisuales
<b>4. OTRAS ÁREAS AÉREAS</b> <input type="checkbox"/> Otras áreas aéreas	Atributos específicos	Denominación

<b>Código Seguro De Verificación:</b>	TP6zbRCB6h6qmKVx8agLkw==	<b>Estado</b>	<b>Fecha y hora</b>	
<b>Firmado Por</b>	Josefa Ganformina Dorantes	Firmado	07/03/2022 10:41:03	
<b>Observaciones</b>	DILIGENCIA. Para hacer constar que este documento ha sido APROBADO INICIALMENTE por el Pleno de este Ayuntamiento, en sesión celebrada el día 23 de febrero de 2022. LA SECRETARIA ACCIDENTAL.	<b>Página</b>	1787/2041	
<b>Url De Verificación</b>	<a href="https://portal.dipusevilla.es/vfirmaAytos/code/TP6zbRCB6h6qmKVx8agLkw==">https://portal.dipusevilla.es/vfirmaAytos/code/TP6zbRCB6h6qmKVx8agLkw==</a>			

<b>JUNTA DE ANDALUCÍA</b>	<b>FORMULARIO DE DATOS PARA SU INCORPORACIÓN AL INVENTARIO ANDALUZ DE INSTALACIONES DEPORTIVAS</b>	<b>ANEXO II</b>
		Rev. 04
	<b>4. DATOS DE LOS ESPACIOS DEPORTIVOS</b>	Hoja 8 de 8

#### 4.4.3. AREAS ACUÁTICAS

<b>1. VELA</b> <input type="checkbox"/> Zona acuática de vela	Atributos específicos	<input type="checkbox"/> Señalización
<b>2. BARRANCOS</b> <input type="checkbox"/> Itinerario en barranco	Atributos específicos	Denominación <input type="checkbox"/> Rápeles Desnivel (m) <input type="checkbox"/> Señalización Longitud (m) <input type="checkbox"/> Sifones <input type="checkbox"/> Caudal permanente de agua <input type="checkbox"/> Equipadas
<b>3. ACTIVIDADES A MOTOR</b> <input type="checkbox"/> Zona acuática de actividades a motor	Atributos específicos	<input type="checkbox"/> Señalización
<b>4. ACTIVIDAD SUBACUÁTICA</b> (se pueden desarrollar en lagos, presas, embalses, ríos y mar) <input type="checkbox"/> Zona de pesca submarina <input type="checkbox"/> Zona de inmersión <input type="checkbox"/> Otras zonas de actividades subacuáticas	Atributos específicos	<input type="checkbox"/> Señalización
<b>5. SURF</b> <input type="checkbox"/> Zona de surf	Atributos específicos	<input type="checkbox"/> Señalización
<b>6. ESQUÍ ACUÁTICO</b> <input type="checkbox"/> Zona de esquí acuático	Atributos específicos	<input type="checkbox"/> Señalización Longitud (m)
<b>7. REMO Y PIRAGÜISMO</b> <input type="checkbox"/> Remo en aguas tranquilas <input type="checkbox"/> Piragüismo en aguas tranquilas <input type="checkbox"/> Piragüismo en aguas bravas	Atributos específicos	<input type="checkbox"/> Señalización Longitud (m)
<b>8. OTRAS ÁREAS ACUÁTICAS</b> <input type="checkbox"/> Otras áreas acuáticas	Atributos específicos	Denominación

#### 4.4.4. OBSERVACIONES

--


<b>Código Seguro De Verificación:</b>	TP6zbRCB6h6qmKVx8agLkw==	<b>Estado</b>	Firmado
<b>Firmado Por</b>	Josefa Ganformina Dorantes	<b>Fecha y hora</b>	07/03/2022 10:41:03
<b>Observaciones</b>	DILIGENCIA. Para hacer constar que este documento ha sido APROBADO INICIALMENTE por el Pleno de este Ayuntamiento, en sesión celebrada el día 23 de febrero de 2022. LA SECRETARIA ACCIDENTAL.	<b>Página</b>	1788/2041
<b>Url De Verificación</b>	<a href="https://portal.dipusevilla.es/vfirmaAytos/code/TP6zbRCB6h6qmKVx8agLkw==">https://portal.dipusevilla.es/vfirmaAytos/code/TP6zbRCB6h6qmKVx8agLkw==</a>		



<b>JUNTA DE ANDALUCÍA</b>	<b>FORMULARIO DE DATOS PARA SU INCORPORACIÓN AL INVENTARIO ANDALUZ DE INSTALACIONES DEPORTIVAS</b>	<b>ANEXO II</b>
		Rev. 04
	<b>4. DATOS DE LOS ESPACIOS DEPORTIVOS</b>	Hoja 1 de 8

**4.1. ATRIBUTOS GENERALES (a rellenar por cada espacio deportivo)**

<b>1. CLASE DE ESPACIO DEPORTIVO</b>		<b>2. ACTIVIDAD DEPORTIVA PRINCIPAL</b>		<b>3. OTRAS ACTIVIDADES</b>	
<b>ESPACIO CONVENCIONAL</b>		<b>PÁDEL</b>			
<b>4. CERRAMIENTO</b> <input type="checkbox"/> Espacio abierto <input type="checkbox"/> Aire libre (no dispone de cubierta) <input type="checkbox"/> Cerramiento estacional (temporadas) <input type="checkbox"/> Sólo cubierto (con abertura lateral) <input checked="" type="checkbox"/> Recinto cerrado <input checked="" type="checkbox"/> Cerrado fijo (cerramiento tradicional) <input type="checkbox"/> Cubierta móvil <input type="checkbox"/> Cerramiento textil		<b>5. ESTADO DE USO</b> <input checked="" type="checkbox"/> En uso <input checked="" type="checkbox"/> Normal <input type="checkbox"/> Estacional <input type="checkbox"/> Fuera de uso <input type="checkbox"/> En construcción <input type="checkbox"/> En remodelación <input type="checkbox"/> Fuera de uso		<b>6. ILUMINACIÓN (USO NOCTURNO)</b> <input checked="" type="checkbox"/> Permite el uso <input checked="" type="checkbox"/> Permite competición <input checked="" type="checkbox"/> Permite entrenamientos <input type="checkbox"/> No permite el uso nocturno <input type="checkbox"/> No hay iluminación <input type="checkbox"/> Es parcial o insuficiente	
<b>7. PAVIMENTO</b> (sobre el que se desarrolla la actividad deportiva) <input type="checkbox"/> Natural. <input type="checkbox"/> Madera. <input checked="" type="checkbox"/> Hierba artificial. Con arena <input type="checkbox"/> Sintéticos. <input type="checkbox"/> Metálicos. <input type="checkbox"/> Hormigones y aglomerados. <input type="checkbox"/> Baldosas y similar. <input type="checkbox"/> Otros pavimentos.			<b>8. CONSERVACIÓN DEL PAVIMENTO</b> <input checked="" type="checkbox"/> Permite la práctica deportiva <input checked="" type="checkbox"/> Bueno <input type="checkbox"/> Regular <input type="checkbox"/> No permite la práctica deportiva <input type="checkbox"/> Mal estado <input type="checkbox"/> Inservible		
<b>9. AÑO CONSTRUCCIÓN</b> 2010	<b>10. AÑO REMODELACIÓN</b>	<b>11. ALTURA LIBRE</b> metros	<b>14. BAJA</b> <input type="checkbox"/> El espacio deportivo es BAJA      Fecha de baja:		
<b>12. SISTEMA DE CALEFACCIÓN</b> <input type="checkbox"/> Posee sistema de calefacción		<b>13. SISTEMA DE CLIMATIZACIÓN</b> <input type="checkbox"/> Posee sistema de		Motivo:	
<b>15. OBSERVACIONES</b> LA PISTA SE ENCUENTRA EN PERFECTAS CONDICIONES.					

<b>Código Seguro De Verificación:</b>	TP6zbRRCB6h6qmKVx8agLkw==	<b>Estado</b>	<b>Fecha y hora</b>		
<b>Firmado Por</b>	Josefa Ganformina Dorantes	Firmado	07/03/2022 10:41:03		
<b>Observaciones</b>	DILIGENCIA. Para hacer constar que este documento ha sido APROBADO INICIALMENTE por el Pleno de este Ayuntamiento, en sesión celebrada el día 23 de febrero de 2022. LA SECRETARIA ACCIDENTAL.		<b>Página</b>		1789/2041
<b>Url De Verificación</b>	<a href="https://portal.dipusevilla.es/vfirmaAytos/code/TP6zbRRCB6h6qmKVx8agLkw==">https://portal.dipusevilla.es/vfirmaAytos/code/TP6zbRRCB6h6qmKVx8agLkw==</a>				

<b>JUNTA DE ANDALUCÍA</b>	<b>FORMULARIO DE DATOS PARA SU INCORPORACIÓN AL INVENTARIO ANDALUZ DE INSTALACIONES DEPORTIVAS</b>	<b>ANEXO II</b>
		Rev. 04
	<b>4. DATOS DE LOS ESPACIOS DEPORTIVOS</b>	Hoja 2 de 8

#### 4.2. ESPACIOS CONVENCIONALES Y SUS ATRIBUTOS ESPECÍFICOS


<b>1. PISTAS</b> (normalmente no exceden los 1500 m <sup>2</sup> de superficie)				
<b>1. PISTAS POLIDEPORTIVAS</b>	<input type="checkbox"/> Pista polideportiva de 400 m <sup>2</sup> hasta 800 m <sup>2</sup> de superficie. <input type="checkbox"/> Pista polideportiva de 800 m <sup>2</sup> hasta 1000 m <sup>2</sup> de superficie. <input type="checkbox"/> Pista polideportiva de 1000 m <sup>2</sup> o mayor superficie.	<b>2. PISTAS ESPECIALIZADAS Y OTRAS PISTAS</b>	<input type="checkbox"/> Pista de tenis (Sup. ≥400 m <sup>2</sup> ) <input type="checkbox"/> Pista de hielo (Sup. ≥400 m <sup>2</sup> ) <input type="checkbox"/> Pista de petanca (Sup. ≥20 m <sup>2</sup> ) <input type="checkbox"/> Otras pistas (Sup. ≥400 m <sup>2</sup> ) <input type="checkbox"/> Otras pistas (Sup. <400 m <sup>2</sup> )	Atributos específicos Largo (m): Ancho (m): Superficie (m <sup>2</sup> ): Orientación eje longitudinal:
<b>2. PISTAS CON PARED</b> (disponen de una o varias paredes de altura igual o superior a 2 m y que se utilizan para el desarrollo de la actividad)				
<b>1. PISTAS POLIDEPORTIVAS CON FRONTÓN</b>	<input type="checkbox"/> Pista polideportiva de 400 m <sup>2</sup> hasta 800 m <sup>2</sup> con frontón. <input type="checkbox"/> Pista polideportiva de 800 m <sup>2</sup> hasta 1000 m <sup>2</sup> con frontón. <input type="checkbox"/> Pista polideportiva de 800 m <sup>2</sup> o mayor superficie con frontón.	<b>2. FRONTONES Y OTRAS PISTAS DE PARED</b>	<input type="checkbox"/> Frontón (Sup. ≥200 m <sup>2</sup> ) <input checked="" type="checkbox"/> Padel (Sup. ≥150 m <sup>2</sup> ) <input type="checkbox"/> Squash (Sup. ≥50 m <sup>2</sup> ) <input type="checkbox"/> Trinquete (Sup. ≥200 m <sup>2</sup> ) <input type="checkbox"/> Otras pistas (Sup. ≥400 m <sup>2</sup> ) <input type="checkbox"/> Otras pistas (Sup. <400 m <sup>2</sup> )	Atributos específicos Largo (m): 20 Ancho (m): 10 Altura pared (m): 3 Y 4 Superficie (m <sup>2</sup> ): 200 Número de paredes: 4 Orientación eje longitudinal: SURESTE
<b>3. CAMPOS</b> (normalmente la superficie supera los 1500 m <sup>2</sup> )				
<b>1. CAMPOS POLIDEPORTIVOS</b>	<input type="checkbox"/> Campo polideportivo de 2000 m <sup>2</sup> hasta 4000 m <sup>2</sup> de superficie. <input type="checkbox"/> Campo polideportivo de 4000 m <sup>2</sup> hasta 8000 m <sup>2</sup> de superficie. <input type="checkbox"/> Campo polideportivo de 8000 m <sup>2</sup> o mayor superficie	<b>2. CAMPOS ESPECIALIZADOS Y OTROS CAMPOS</b>	<input type="checkbox"/> Campo de fútbol (sup. mín. 4000 m <sup>2</sup> ) <input type="checkbox"/> Campo de fútbol-7 (sup. mín. 1500 m <sup>2</sup> ). <input type="checkbox"/> Campo de rugby (sup. mín. 4000 m <sup>2</sup> ). <input type="checkbox"/> Campo de hockey (sup. mín. 4000 m <sup>2</sup> ). <input type="checkbox"/> Campo de béisbol (sup. mín. 4000 m <sup>2</sup> ). <input type="checkbox"/> Campo de softbol (sup. mín. 1500 m <sup>2</sup> ). <input type="checkbox"/> Zona de lanzamiento de atletismo (campo interior pista de atletismo, mín. 2000 m <sup>2</sup> ) <input type="checkbox"/> Otros campos (sup. ≥2000 m <sup>2</sup> ) <input type="checkbox"/> Otros campos (sup. <2000 m <sup>2</sup> )	Atributos específicos Tipo de Césped <input type="checkbox"/> Natural <input type="checkbox"/> Artificial Largo (m): Ancho (m): Superficie (m <sup>2</sup> ): Superficie regable: Orientación eje longitudinal:
<b>4. ESPACIOS LONGITUDINALES</b> (la longitud predomina sobre el ancho)				
<b>1. ESPACIOS LONGITUDINALES DE ATLETISMO</b>	<input type="checkbox"/> Pista de atletismo de 400 m. <input type="checkbox"/> Pista de atletismo de 300 m. <input type="checkbox"/> Pista de atletismo de 200 m. <input type="checkbox"/> Otras pistas atletismo, mín. de 100 m. <input type="checkbox"/> Recta carreras de atletismo (mín. 50m). <input type="checkbox"/> Recta de saltos: longitud, triple y pértiga (mínimo 40 m). <input type="checkbox"/> Zona de salto de altura (mínimo 40 m).	<b>2. OTROS ESPACIOS LONGITUDINALES</b>	<input type="checkbox"/> Velódromo (Sup. <200 m). <input type="checkbox"/> Patinódromo (Sup. <200 m). <input type="checkbox"/> Anillo de hielo (Sup. <200 m). <input type="checkbox"/> Otros espacios longitudinales (Sup. ≥100m).	Atributos específicos Largo (m): Ancho (m): Superficie (m <sup>2</sup> ): Número de calles: Orientación eje longitudinal:
<b>5. VASOS DE PISCINA</b>				
<b>1. VASOS DEPORTIVOS</b>	<input type="checkbox"/> Vaso deportivo de 25 m. <input type="checkbox"/> Vaso deportivo de 33 m. <input type="checkbox"/> Vaso deportivo de 50 m.	<b>2. OTROS VASOS</b>	<input type="checkbox"/> Vaso de enseñanza. <input type="checkbox"/> Vaso recreativo. <input type="checkbox"/> Vaso hidromasaje. <input type="checkbox"/> Vaso de chapoteo. <input type="checkbox"/> Otros vasos (Sup. ≥50 m <sup>2</sup> ). <input type="checkbox"/> Otros vasos (Sup. <50 m <sup>2</sup> ).	Atributos específicos Largo (m): Ancho (m): Profundidad máxima (m): Profundidad mínima (m): Pendiente del suelo: Número de calles: Superficie (m <sup>2</sup> ): <b>Rebosadero del vaso:</b> <b>Accesibilidad al vaso:</b> Orientación eje longitudinal: <b>Pavimento recinto vasos:</b> Sistema calentamiento agua: Fuente de energía: Sistema tratamiento agua:
<b>6. SALAS</b> (recinto cerrado sin los requerimientos dimensionales de las pistas, por lo que pueden ser irregulares o incluso tener columnas, etc...)				

<b>Código Seguro De Verificación:</b>	TP6zbRCB6h6qmKVx8agLkw==	<b>Estado</b>	Fecha y hora
<b>Firmado Por</b>	Josefa Ganfornina Dorantes	Firmado	07/03/2022 10:41:03
<b>Observaciones</b>	DILIGENCIA. Para hacer constar que este documento ha sido APROBADO INICIALMENTE por el Pleno de este Ayuntamiento, en sesión celebrada el día 23 de febrero de 2022. LA SECRETARÍA ACCIDENTAL.	<b>Página</b>	1790/2041
<b>Url De Verificación</b>	<a href="https://portal.dipusevilla.es/vfirmaAytos/code/TP6zbRCB6h6qmKVx8agLkw==">https://portal.dipusevilla.es/vfirmaAytos/code/TP6zbRCB6h6qmKVx8agLkw==</a>		



<b>JUNTA DE ANDALUCÍA</b>	<b>FORMULARIO DE DATOS PARA SU INCORPORACIÓN AL INVENTARIO ANDALUZ DE INSTALACIONES DEPORTIVAS</b>	<b>ANEXO II</b>
		Rev. 04
	<b>4. DATOS DE LOS ESPACIOS DEPORTIVOS</b>	Hoja 3 de 8

1. SALAS POLIVALENTES	<input type="checkbox"/> Sala polivalente de 100 hasta 200 m <sup>2</sup> <input type="checkbox"/> Sala polivalente de 200 hasta 300 m <sup>2</sup> <input type="checkbox"/> Sala polivalente de 300 a mayor sup.	2. SALAS ESPECIALIZADAS Y OTRAS SALAS	<input type="checkbox"/> Sala equipada. <input type="checkbox"/> Sala de artes marciales. <input type="checkbox"/> Sala de esgrima. <input type="checkbox"/> Sala de tiro con arco. <input type="checkbox"/> Sala de tiro de precisión. <input type="checkbox"/> Sala especializada. <input type="checkbox"/> Otras salas (Sup. <50 m <sup>2</sup> ). <input type="checkbox"/> Otras salas (Sup. ≥ 50 m <sup>2</sup> ).	Atributos específicos	Largo (m): Ancho (m): Superficie (m <sup>2</sup> ): Altura de la sala: Orientación eje longitudinal:
<b>7. OBSERVACIONES</b>					

<b>Código Seguro De Verificación:</b>	TP6zbRCB6h6qmKVx8agLkw==	<b>Estado</b>	<b>Fecha y hora</b>	
<b>Firmado Por</b>	Josefa Ganformina Dorantes	Firmado	07/03/2022 10:41:03	
<b>Observaciones</b>	DILIGENCIA. Para hacer constar que este documento ha sido APROBADO INICIALMENTE por el Pleno de este Ayuntamiento, en sesión celebrada el día 23 de febrero de 2022. LA SECRETARIA ACCIDENTAL.	<b>Página</b>	1791/2041	
<b>Url De Verificación</b>	<a href="https://portal.dipusevilla.es/vfirmaAytos/code/TP6zbRCB6h6qmKVx8agLkw==">https://portal.dipusevilla.es/vfirmaAytos/code/TP6zbRCB6h6qmKVx8agLkw==</a>			

	<b>FORMULARIO DE DATOS PARA SU INCORPORACIÓN AL INVENTARIO ANDALUZ DE INSTALACIONES DEPORTIVAS</b>	<b>ANEXO II</b>
		Rev. 04
	<b>4. DATOS DE LOS ESPACIOS DEPORTIVOS</b>	Hoja 4 de 8

#### 4.3. ESPACIOS SINGULARES Y SUS ATRIBUTOS ESPECÍFICOS

CAMPO DE JUEGO	<input type="checkbox"/> Campos de golf (al menos 9 hoyos, de par 3,4 o 5). <input type="checkbox"/> Pitch and putt. <input type="checkbox"/> Campo de golf rústico. <input type="checkbox"/> Otros campos de golf.	ZONA DE PRÁCTICAS	<input type="checkbox"/> Campo de prácticas. <input type="checkbox"/> Zona de <i>approach</i> . <input type="checkbox"/> Zona de pateo (patting-green).	Atributos específicos	Número de hoyos Longitud (m) Par del campo Superficie (m <sup>2</sup> ) Superficie Regable (m <sup>2</sup> ):
	<b>2. CIRCUITOS DE MOTOR</b> <input type="checkbox"/> Circuito de velocidad (L ≥ 2000 m) <input type="checkbox"/> Circuito de karts (L ≥ 200 m) <input type="checkbox"/> Circuito de motocross (L ≥ 500 m) <input type="checkbox"/> Otros circuitos de motor			Atributos específicos	Longitud del recorrido (m) Nº curvas derecha e izquierda: / Anchura de la pista (m) Parrilla de salida/nº pilotos /
	<b>3. CIRCUITO DE CARRERA A PIE</b> Circuito de carrera a pie. <input type="checkbox"/>			Atributos específicos	Longitud del recorrido (m) Estaciones de ejercicio.
	<b>4. CIRCUITO DE BICICLETA</b> <input type="checkbox"/> Circuito de bicicleta (circuito cerrado). <input type="checkbox"/> Carril-bici.			Atributos específicos	Longitud del tramo (m) Longitud total (m)
	<b>5. CANAL DE REMO Y PIRAGÜISMO</b> <input type="checkbox"/> Canal aguas tranquilas. <input type="checkbox"/> Canal aguas bravas.			Atributos específicos	Longitud del tramo (m) Profundidad (m) Nº calles Desnivel
	<b>6. ZONAS DE DEPORTE DE INVIERNO</b> <input type="checkbox"/> Trampolín de saltos. <input type="checkbox"/> Pista de esquí. <input type="checkbox"/> Pista de esquí de fondo. <input type="checkbox"/> Parque de snowboard. <input type="checkbox"/> Circuito de fondo y tiro. <input type="checkbox"/> Otras zonas.			Atributos específicos	Altura (m) –solo para trampolín-Desnivel Dificultad –solo para esquí- Longitud (m) <input type="checkbox"/> Nieve artificial Denominación pista
	<b>7. ESPACIOS DE HÍPICA</b> <input type="checkbox"/> Pista de carreras hípicas. <input type="checkbox"/> Pista de concurso. <input type="checkbox"/> Picadero. <input type="checkbox"/> Pista de ensayo. <input type="checkbox"/> Pista de saltos. <input type="checkbox"/> Campo de polo. <input type="checkbox"/> Otras pistas.			Atributos específicos	Longitud (m) Ancho (m) Superficie (m <sup>2</sup> )
	<b>8. ESTRUCTURAS ARTIFICIALES DE ESCALADA</b> Estructuras artificiales construidas para la práctica de deportes de montaña y escalada. Las zonas naturales equipadas para esta actividad se consideran áreas de actividad. <input type="checkbox"/> Muro de escalada. <input type="checkbox"/> Bulder (altura menor a 3 m).			Atributos específicos	Altura máxima (m) Superficie de escalada (m <sup>2</sup> ) <input type="checkbox"/> Presas Material
	<b>9. PISTAS DE MONOPATÍN Y PATÍN LÍNEA</b> <input type="checkbox"/> Pista monopatín y patín en línea. <input type="checkbox"/> Circuito monopatín y patín en línea. <input type="checkbox"/> Campo monopatín y patín en línea (skate park...).			Atributos específicos	Longitud –solo circuitos- <input type="checkbox"/> Estructura en U (half pipe) Superficie (m <sup>2</sup> )
	<b>10. PISTAS DE MODELISMO</b> <input type="checkbox"/> Circuito de automodelismo. <input type="checkbox"/> Campo de aeromodelismo. <input type="checkbox"/> Otras zonas de modalismo.			Atributos específicos	Longitud (m) Diámetro (si es circular): (m) Ancho (m)


Código Seguro De Verificación:	TP6zbrCB6h6qmKVx8agLkw==	Estado	Fecha y hora
Firmado Por	Josefa Ganfornina Dorantes	Firmado	07/03/2022 10:41:03
Observaciones	DILIGENCIA. Para hacer constar que este documento ha sido APROBADO INICIALMENTE por el Pleno de este Ayuntamiento, en sesión celebrada el día 23 de febrero de 2022. LA SECRETARÍA ACCIDENTAL.	Página	1792/2041
Url De Verificación	<a href="https://portal.dipusevilla.es/vfirmaAytos/code/TP6zbrCB6h6qmKVx8agLkw==">https://portal.dipusevilla.es/vfirmaAytos/code/TP6zbrCB6h6qmKVx8agLkw==</a>		





<b>JUNTA DE ANDALUCÍA</b>	<b>FORMULARIO DE DATOS PARA SU INCORPORACIÓN AL INVENTARIO ANDALUZ DE INSTALACIONES DEPORTIVAS</b>	<b>ANEXO II</b>
		Rev. 04
	<b>4. DATOS DE LOS ESPACIOS DEPORTIVOS</b>	Hoja 5 de 8

<b>11. CAMPOS DE TIRO</b> <input type="checkbox"/> Campo de tiro vuelo. <input type="checkbox"/> Campo de tiro de precisión. <input type="checkbox"/> Campo de tiro al plato. <input type="checkbox"/> Campo de tiro con arco. <input type="checkbox"/> Otros campos de tiro.	Atributos específicos	Longitud (m) Superficie (m <sup>2</sup> ) Nº de puestos
<b>12. ZONAS DE JUEGOS POPULARES O/Y TRADICIONALES</b> <input type="checkbox"/> Pista calva. <input type="checkbox"/> Pista de tanga. <input type="checkbox"/> Pista de lanzamiento de barra castellana. <input type="checkbox"/> Pista de lanzamiento de barra aragonesa. <input type="checkbox"/> Corro de lucha. <input type="checkbox"/> Carril de Bolos Huertanos. <input type="checkbox"/> Campo de bolos Cartagenero. <input type="checkbox"/> Bolera. <input type="checkbox"/> Campo de billar romano. <input type="checkbox"/> Campo de llave (chave). <input type="checkbox"/> Otras zonas de juegos populares. Indicar:	Atributos específicos	Largo (m) Ancho (m) Superficie (m <sup>2</sup> ) Diámetro (en el caso de que sean circulares) (m)
<b>13. OTROS ESPACIOS SINGULARES</b> <input type="checkbox"/> Campo de minigolf. <input type="checkbox"/> Pista de bowling. <input type="checkbox"/> Campo de casting. <input type="checkbox"/> Remo en banco fijo (con balsa). <input type="checkbox"/> Otros espacios singulares. Indicar:	Atributos específicos	Superficie (m <sup>2</sup> ) Nº de puestos
<b>14. OBSERVACIONES</b>		


<b>Código Seguro De Verificación:</b>	TP6zbRCB6h6qmKVx8agLkw==	<b>Estado</b>	<b>Fecha y hora</b>	
<b>Firmado Por</b>	Josefa Ganformina Dorantes	Firmado	07/03/2022 10:41:03	
<b>Observaciones</b>	DILIGENCIA. Para hacer constar que este documento ha sido APROBADO INICIALMENTE por el Pleno de este Ayuntamiento, en sesión celebrada el día 23 de febrero de 2022. LA SECRETARIA ACCIDENTAL.	<b>Página</b>	1793/2041	
<b>Url De Verificación</b>	<a href="https://portal.dipusevilla.es/vfirmaAytos/code/TP6zbRCB6h6qmKVx8agLkw==">https://portal.dipusevilla.es/vfirmaAytos/code/TP6zbRCB6h6qmKVx8agLkw==</a>			

<b>JUNTA DE ANDALUCÍA</b>	<b>FORMULARIO DE DATOS PARA SU INCORPORACIÓN AL INVENTARIO ANDALUZ DE INSTALACIONES DEPORTIVAS</b>	<b>ANEXO II</b>
		Rev. 04
	<b>4. DATOS DE LOS ESPACIOS DEPORTIVOS</b>	Hoja 6 de 8

#### 4.4. ÁREAS DE ACTIVIDAD Y SUS ATRIBUTOS ESPECÍFICOS

##### 4.4.1. ÁREAS TERRESTRES

<b>1. ESCALADA</b> <input type="checkbox"/> Zona de escalada	Atributos específicos	Desnivel (altura en metros): Número de vías: <input type="checkbox"/> Señalización <input type="checkbox"/> Equipadas
<b>2. VÍAS FERRATAS</b> (recorrido por espacios rocosos con elementos de progresión) <input type="checkbox"/> Vía ferrata	Atributos específicos	Desnivel (m) <input type="checkbox"/> Señalización <input type="checkbox"/> Equipadas
<b>3. RUTA ECUESTRE</b> <input type="checkbox"/> Ruta ecuestre	Atributos específicos	Longitud (m) <input type="checkbox"/> Señalización
<b>4. CAMPO DE RECORRIDO DE TIRO Y DE CAZA</b> (cotos de caza) <input type="checkbox"/> Campo de tiro y caza	Atributos específicos	Superficie (m <sup>2</sup> )
<b>5. CAVIDADES</b> <input type="checkbox"/> Simas <input type="checkbox"/> Cuevas	Atributos específicos	Desnivel <input type="checkbox"/> Turísticas Longitud (m) <input type="checkbox"/> Mapa topográfico <input type="checkbox"/> Tramos subacuáticos
<b>6. VÍAS VERDES Y CAMINOS NATURALES</b> <input type="checkbox"/> Vía verde <input type="checkbox"/> Camino de siga <input type="checkbox"/> Otros caminos naturales (históricos, cañadas, rural, etc...)	Atributos específicos	Longitud del tramo principal (m) <input type="checkbox"/> Señalización
<b>7. SENDEROS</b> (GR, PR, locales, urbanos, etc...) <input type="checkbox"/> Gran recorrido (GR) <input type="checkbox"/> Pequeño recorrido (PR) <input type="checkbox"/> Sendero Local (SL) <input type="checkbox"/> Sendero Urbano (SU)	Atributos específicos	Longitud del tramo municipal (m)
<b>8. ACTIVIDAD FÍSICO-DEPORTIVA EN PLAYAS Y RÍOS</b> <input type="checkbox"/> Playas naturales <input type="checkbox"/> Playas artificiales <input type="checkbox"/> Ríos y lagos	Atributos específicos	<input type="checkbox"/> Límite de la zona de baño recomendada <input type="checkbox"/> Equipamientos para juegos deportivos <input type="checkbox"/> Zona delimitada de varada
<b>9. ITINERARIOS DE BICICLETAS DE MONTAÑA</b> <input type="checkbox"/> Itinerario de bicicleta de montaña	Atributos específicos	Longitud (m) <input type="checkbox"/> Señalización
<b>10. OTRAS ÁREAS TERRESTRES</b> <input type="checkbox"/> Otras áreas terrestres	Atributos específicos	Denominación

<b>Código Seguro De Verificación:</b>	TP6zbRCB6h6qmKVx8agLkw==	<b>Estado</b>	<b>Fecha y hora</b>	
<b>Firmado Por</b>	Josefa Ganformina Dorantes	Firmado	07/03/2022 10:41:03	
<b>Observaciones</b>	DILIGENCIA. Para hacer constar que este documento ha sido APROBADO INICIALMENTE por el Pleno de este Ayuntamiento, en sesión celebrada el día 23 de febrero de 2022. LA SECRETARÍA ACCIDENTAL.	<b>Página</b>	1794/2041	
<b>Url De Verificación</b>	<a href="https://portal.dipusevilla.es/vfirmaAytos/code/TP6zbRCB6h6qmKVx8agLkw==">https://portal.dipusevilla.es/vfirmaAytos/code/TP6zbRCB6h6qmKVx8agLkw==</a>			

<b>JUNTA DE ANDALUCÍA</b>	<b>FORMULARIO DE DATOS PARA SU INCORPORACIÓN AL INVENTARIO ANDALUZ DE INSTALACIONES DEPORTIVAS</b>	<b>ANEXO II</b>
		Rev. 04
	<b>4. DATOS DE LOS ESPACIOS DEPORTIVOS</b>	Hoja 7 de 8

#### 4.4.2. ÁREAS AÉREAS

<b>1. VUELOS</b> <input type="checkbox"/> Zona de vuelo a motor <input type="checkbox"/> Zona de vuelo aerostático <input type="checkbox"/> Zona de vuelo sin motor	Atributos específicos	Coord. despegue <input type="checkbox"/> Rampa despegue Coord. aterrizaje Sup. aterrizaje (m <sup>2</sup> ) Longitud máx. (m) <input type="checkbox"/> Señalización
<b>2. PARACAIDISMO</b> <input type="checkbox"/> Zona de paracaidismo	Atributos específicos	<input type="checkbox"/> Señalización Sup. aterrizaje (m <sup>2</sup> )
<b>3. COLOMBÓDROMO</b> <input type="checkbox"/> Campo de entrenamiento	Atributos específicos	Radio (m) <input type="checkbox"/> Sistemas audiovisuales
<b>4. OTRAS ÁREAS AÉREAS</b> <input type="checkbox"/> Otras áreas aéreas	Atributos específicos	Denominación

<b>Código Seguro De Verificación:</b>	TP6zbRCB6h6qmKVx8agLkw==	<b>Estado</b>	<b>Fecha y hora</b>
<b>Firmado Por</b>	Josefa Ganformina Dorantes	Firmado	07/03/2022 10:41:03
<b>Observaciones</b>	DILIGENCIA. Para hacer constar que este documento ha sido APROBADO INICIALMENTE por el Pleno de este Ayuntamiento, en sesión celebrada el día 23 de febrero de 2022. LA SECRETARIA ACCIDENTAL.	<b>Página</b>	1795/2041
<b>Url De Verificación</b>	<a href="https://portal.dipusevilla.es/vfirmaAytos/code/TP6zbRCB6h6qmKVx8agLkw==">https://portal.dipusevilla.es/vfirmaAytos/code/TP6zbRCB6h6qmKVx8agLkw==</a>		



<b>JUNTA DE ANDALUCÍA</b>	<b>FORMULARIO DE DATOS PARA SU INCORPORACIÓN AL INVENTARIO ANDALUZ DE INSTALACIONES DEPORTIVAS</b>	<b>ANEXO II</b>
		Rev. 04
	<b>4. DATOS DE LOS ESPACIOS DEPORTIVOS</b>	Hoja 8 de 8

#### 4.4.3. AREAS ACUÁTICAS

<b>1. VELA</b> <input type="checkbox"/> Zona acuática de vela	Atributos específicos	<input type="checkbox"/> Señalización
<b>2. BARRANCOS</b> <input type="checkbox"/> Itinerario en barranco	Atributos específicos	Denominación <input type="checkbox"/> Rápeles Desnivel (m) <input type="checkbox"/> Señalización Longitud (m) <input type="checkbox"/> Sifones <input type="checkbox"/> Caudal permanente de agua <input type="checkbox"/> Equipadas
<b>3. ACTIVIDADES A MOTOR</b> <input type="checkbox"/> Zona acuática de actividades a motor	Atributos específicos	<input type="checkbox"/> Señalización
<b>4. ACTIVIDAD SUBACUÁTICA</b> (se pueden desarrollar en lagos, presas, embalses, ríos y mar) <input type="checkbox"/> Zona de pesca submarina <input type="checkbox"/> Zona de inmersión <input type="checkbox"/> Otras zonas de actividades subacuáticas	Atributos específicos	<input type="checkbox"/> Señalización
<b>5. SURF</b> <input type="checkbox"/> Zona de surf	Atributos específicos	<input type="checkbox"/> Señalización
<b>6. ESQUÍ ACUÁTICO</b> <input type="checkbox"/> Zona de esquí acuático	Atributos específicos	<input type="checkbox"/> Señalización Longitud (m)
<b>7. REMO Y PIRAGÜISMO</b> <input type="checkbox"/> Remo en aguas tranquilas <input type="checkbox"/> Piragüismo en aguas tranquilas <input type="checkbox"/> Piragüismo en aguas bravas	Atributos específicos	<input type="checkbox"/> Señalización Longitud (m)
<b>8. OTRAS ÁREAS ACUÁTICAS</b> <input type="checkbox"/> Otras áreas acuáticas	Atributos específicos	Denominación

#### 4.4.4. OBSERVACIONES

--	--

<b>Código Seguro De Verificación:</b>	TP6zbRCB6h6qmKVx8agLkw==	<b>Estado</b>	Fecha y hora
<b>Firmado Por</b>	Josefa Ganformina Dorantes	Firmado	07/03/2022 10:41:03
<b>Observaciones</b>	DILIGENCIA. Para hacer constar que este documento ha sido APROBADO INICIALMENTE por el Pleno de este Ayuntamiento, en sesión celebrada el día 23 de febrero de 2022. LA SECRETARIA ACCIDENTAL.	<b>Página</b>	1796/2041
<b>Url De Verificación</b>	<a href="https://portal.dipusevilla.es/vfirmaAytos/code/TP6zbRCB6h6qmKVx8agLkw==">https://portal.dipusevilla.es/vfirmaAytos/code/TP6zbRCB6h6qmKVx8agLkw==</a>		



<b>JUNTA DE ANDALUCÍA</b>	<b>FORMULARIO DE DATOS PARA SU INCORPORACIÓN AL INVENTARIO ANDALUZ DE INSTALACIONES DEPORTIVAS</b>	<b>ANEXO II</b>
		Rev. 04
	<b>4. DATOS DE LOS ESPACIOS DEPORTIVOS</b>	Hoja 1 de 8

**4.1. ATRIBUTOS GENERALES (a rellenar por cada espacio deportivo)**

<b>1. CLASE DE ESPACIO DEPORTIVO</b>		<b>2. ACTIVIDAD DEPORTIVA PRINCIPAL</b>		<b>3. OTRAS ACTIVIDADES</b>	
<b>ESPACIO CONVENCIONAL</b>		<b>PÁDEL</b>			
<b>4. CERRAMIENTO</b> <input type="checkbox"/> Espacio abierto <input type="checkbox"/> Aire libre (no dispone de cubierta) <input type="checkbox"/> Cerramiento estacional (temporadas) <input type="checkbox"/> Sólo cubierto (con abertura lateral) <input checked="" type="checkbox"/> Recinto cerrado <input checked="" type="checkbox"/> Cerrado fijo (cerramiento tradicional) <input type="checkbox"/> Cubierta móvil <input type="checkbox"/> Cerramiento textil		<b>5. ESTADO DE USO</b> <input checked="" type="checkbox"/> En uso <input checked="" type="checkbox"/> Normal <input type="checkbox"/> Estacional <input type="checkbox"/> Fuera de uso <input type="checkbox"/> En construcción <input type="checkbox"/> En remodelación <input type="checkbox"/> Fuera de uso		<b>6. ILUMINACIÓN (USO NOCTURNO)</b> <input checked="" type="checkbox"/> Permite el uso <input checked="" type="checkbox"/> Permite competición <input checked="" type="checkbox"/> Permite entrenamientos <input type="checkbox"/> No permite el uso nocturno <input type="checkbox"/> No hay iluminación <input type="checkbox"/> Es parcial o insuficiente	
<b>7. PAVIMENTO</b> (sobre el que se desarrolla la actividad deportiva) <input type="checkbox"/> Natural. <input type="checkbox"/> Madera. <input checked="" type="checkbox"/> Hierba artificial. Con arena <input type="checkbox"/> Sintéticos. <input type="checkbox"/> Metálicos. <input type="checkbox"/> Hormigones y aglomerados. <input type="checkbox"/> Baldosas y similar. <input type="checkbox"/> Otros pavimentos.			<b>8. CONSERVACIÓN DEL PAVIMENTO</b> <input checked="" type="checkbox"/> Permite la práctica deportiva <input checked="" type="checkbox"/> Bueno <input type="checkbox"/> Regular <input type="checkbox"/> No permite la práctica deportiva <input type="checkbox"/> Mal estado <input type="checkbox"/> Inservible		
<b>9. AÑO CONSTRUCCIÓN</b> 2010	<b>10. AÑO REMODELACIÓN</b>	<b>11. ALTURA LIBRE</b> metros	<b>14. BAJA</b> <input type="checkbox"/> El espacio deportivo es BAJA      Fecha de baja:		
<b>12. SISTEMA DE CALEFACCIÓN</b> <input type="checkbox"/> Posee sistema de calefacción		<b>13. SISTEMA DE CLIMATIZACIÓN</b> <input type="checkbox"/> Posee sistema de		Motivo:	
<b>15. OBSERVACIONES</b> LA PISTA SE ENCUENTRA EN PERFECTAS CONDICIONES.					

<b>Código Seguro De Verificación:</b>	TP6zbRCB6h6qmKVx8agLkw==	<b>Estado</b>	<b>Fecha y hora</b>
<b>Firmado Por</b>	Josefa Ganformina Dorantes	Firmado	07/03/2022 10:41:03
<b>Observaciones</b>	DILIGENCIA. Para hacer constar que este documento ha sido APROBADO INICIALMENTE por el Pleno de este Ayuntamiento, en sesión celebrada el día 23 de febrero de 2022. LA SECRETARIA ACCIDENTAL.	<b>Página</b>	1797/2041
<b>Url De Verificación</b>	<a href="https://portal.dipusevilla.es/vfirmaAytos/code/TP6zbRCB6h6qmKVx8agLkw==">https://portal.dipusevilla.es/vfirmaAytos/code/TP6zbRCB6h6qmKVx8agLkw==</a>		



<b>JUNTA DE ANDALUCÍA</b>	<b>FORMULARIO DE DATOS PARA SU INCORPORACIÓN AL INVENTARIO ANDALUZ DE INSTALACIONES DEPORTIVAS</b>	<b>ANEXO II</b>
		Rev. 04
	<b>4. DATOS DE LOS ESPACIOS DEPORTIVOS</b>	Hoja 2 de 8

#### 4.2. ESPACIOS CONVENCIONALES Y SUS ATRIBUTOS ESPECÍFICOS


<b>1. PISTAS</b> (normalmente no exceden los 1500 m <sup>2</sup> de superficie)				
<b>1. PISTAS POLIDEPORTIVAS</b>	<input type="checkbox"/> Pista polideportiva de 400 m <sup>2</sup> hasta 800 m <sup>2</sup> de superficie. <input type="checkbox"/> Pista polideportiva de 800 m <sup>2</sup> hasta 1000 m <sup>2</sup> de superficie. <input type="checkbox"/> Pista polideportiva de 1000 m <sup>2</sup> o mayor superficie.	<b>2. PISTAS ESPECIALIZADAS Y OTRAS PISTAS</b>	<input type="checkbox"/> Pista de tenis (Sup. ≥400 m <sup>2</sup> ) <input type="checkbox"/> Pista de hielo (Sup. ≥400 m <sup>2</sup> ) <input type="checkbox"/> Pista de petanca (Sup. ≥20 m <sup>2</sup> ) <input type="checkbox"/> Otras pistas (Sup. ≥400 m <sup>2</sup> ) <input type="checkbox"/> Otras pistas (Sup. <400 m <sup>2</sup> )	Atributos específicos Largo (m): Ancho (m): Superficie (m <sup>2</sup> ): Orientación eje longitudinal:
<b>2. PISTAS CON PARED</b> (disponen de una o varias paredes de altura igual o superior a 2 m y que se utilizan para el desarrollo de la actividad)				
<b>1. PISTAS POLIDEPORTIVAS CON FRONTÓN</b>	<input type="checkbox"/> Pista polideportiva de 400 m <sup>2</sup> hasta 800 m <sup>2</sup> con frontón. <input type="checkbox"/> Pista polideportiva de 800 m <sup>2</sup> hasta 1000 m <sup>2</sup> con frontón. <input type="checkbox"/> Pista polideportiva de 800 m <sup>2</sup> o mayor superficie con frontón.	<b>2. FRONTONES Y OTRAS PISTAS DE PARED</b>	<input type="checkbox"/> Frontón (Sup. ≥200 m <sup>2</sup> ) <input checked="" type="checkbox"/> Padel (Sup. ≥150 m <sup>2</sup> ) <input type="checkbox"/> Squash (Sup. ≥50 m <sup>2</sup> ) <input type="checkbox"/> Trinquete (Sup. ≥200 m <sup>2</sup> ) <input type="checkbox"/> Otras pistas (Sup. ≥400 m <sup>2</sup> ) <input type="checkbox"/> Otras pistas (Sup. <400 m <sup>2</sup> )	Atributos específicos Largo (m): 20 Ancho (m): 10 Altura pared (m): 3 Y 4 Superficie (m <sup>2</sup> ): 200 Número de paredes: 4 Orientación eje longitudinal: NORESTE
<b>3. CAMPOS</b> (normalmente la superficie supera los 1500 m <sup>2</sup> )				
<b>1. CAMPOS POLIDEPORTIVOS</b>	<input type="checkbox"/> Campo polideportivo de 2000 m <sup>2</sup> hasta 4000 m <sup>2</sup> de superficie. <input type="checkbox"/> Campo polideportivo de 4000 m <sup>2</sup> hasta 8000 m <sup>2</sup> de superficie. <input type="checkbox"/> Campo polideportivo de 8000 m <sup>2</sup> o mayor superficie	<b>2. CAMPOS ESPECIALIZADOS Y OTROS CAMPOS</b>	<input type="checkbox"/> Campo de fútbol (sup. mín. 4000 m <sup>2</sup> ) <input type="checkbox"/> Campo de fútbol-7 (sup. mín. 1500 m <sup>2</sup> ) <input type="checkbox"/> Campo de rugby (sup. mín. 4000 m <sup>2</sup> ) <input type="checkbox"/> Campo de hockey (sup. mín. 4000 m <sup>2</sup> ) <input type="checkbox"/> Campo de béisbol (sup. mín. 4000 m <sup>2</sup> ) <input type="checkbox"/> Campo de softbol (sup. mín. 1500 m <sup>2</sup> ) <input type="checkbox"/> Zona de lanzamiento de atletismo (campo interior pista de atletismo, mín. 2000 m <sup>2</sup> ) <input type="checkbox"/> Otros campos (sup. ≥2000 m <sup>2</sup> ) <input type="checkbox"/> Otros campos (sup. <2000 m <sup>2</sup> )	Atributos específicos Tipo de Césped <input type="checkbox"/> Natural <input type="checkbox"/> Artificial Largo (m): Ancho (m): Superficie (m <sup>2</sup> ): Superficie regable: Orientación eje longitudinal:
<b>4. ESPACIOS LONGITUDINALES</b> (la longitud predomina sobre el ancho)				
<b>1. ESPACIOS LONGITUDINALES DE ATLETISMO</b>	<input type="checkbox"/> Pista de atletismo de 400 m. <input type="checkbox"/> Pista de atletismo de 300 m. <input type="checkbox"/> Pista de atletismo de 200 m. <input type="checkbox"/> Otras pistas atletismo, mín. de 100 m. <input type="checkbox"/> Recta carreras de atletismo (mín. 50m). <input type="checkbox"/> Recta de saltos: longitud, triple y pértiga (mínimo 40 m). <input type="checkbox"/> Zona de salto de altura (mínimo 40 m).	<b>2. OTROS ESPACIOS LONGITUDINALES</b>	<input type="checkbox"/> Velódromo (Sup. <200 m). <input type="checkbox"/> Patinódromo (Sup. <200 m). <input type="checkbox"/> Anillo de hielo (Sup. <200 m). <input type="checkbox"/> Otros espacios longitudinales (Sup. ≥100m).	Atributos específicos Largo (m): Ancho (m): Superficie (m <sup>2</sup> ): Número de calles: Orientación eje longitudinal:
<b>5. VASOS DE PISCINA</b>				
<b>1. VASOS DEPORTIVOS</b>	<input type="checkbox"/> Vaso deportivo de 25 m. <input type="checkbox"/> Vaso deportivo de 33 m. <input type="checkbox"/> Vaso deportivo de 50 m.	<b>2. OTROS VASOS</b>	<input type="checkbox"/> Vaso de enseñanza. <input type="checkbox"/> Vaso recreativo. <input type="checkbox"/> Vaso hidromasaje. <input type="checkbox"/> Vaso de chapoteo. <input type="checkbox"/> Otros vasos (Sup. ≥50 m <sup>2</sup> ). <input type="checkbox"/> Otros vasos (Sup. <50 m <sup>2</sup> ).	Atributos específicos Largo (m): Ancho (m): Profundidad máxima (m): Profundidad mínima (m): Pendiente del suelo: Número de calles: Superficie (m <sup>2</sup> ): <b>Rebosadero del vaso:</b> <b>Accesibilidad al vaso:</b> Orientación eje longitudinal: <b>Pavimento recinto vasos:</b> Sistema calentamiento agua: Fuente de energía: Sistema tratamiento agua:
<b>6. SALAS</b> (recinto cerrado sin los requerimientos dimensionales de las pistas, por lo que pueden ser irregulares o incluso tener columnas, etc...)				

<b>Código Seguro De Verificación:</b>	TP6zbRCB6h6qmKVx8agLkw==	<b>Estado</b>	Fecha y hora
<b>Firmado Por</b>	Josefa Ganfornina Dorantes	Firmado	07/03/2022 10:41:03
<b>Observaciones</b>	DILIGENCIA. Para hacer constar que este documento ha sido APROBADO INICIALMENTE por el Pleno de este Ayuntamiento, en sesión celebrada el día 23 de febrero de 2022. LA SECRETARÍA ACCIDENTAL.	<b>Página</b>	1798/2041
<b>Url De Verificación</b>	<a href="https://portal.dipusevilla.es/vfirmaAytos/code/TP6zbRCB6h6qmKVx8agLkw==">https://portal.dipusevilla.es/vfirmaAytos/code/TP6zbRCB6h6qmKVx8agLkw==</a>		



<b>JUNTA DE ANDALUCÍA</b>	<b>FORMULARIO DE DATOS PARA SU INCORPORACIÓN AL INVENTARIO ANDALUZ DE INSTALACIONES DEPORTIVAS</b>	<b>ANEXO II</b>
		Rev. 04
	<b>4. DATOS DE LOS ESPACIOS DEPORTIVOS</b>	Hoja 3 de 8


1. SALAS POLIVALENTES	<input type="checkbox"/> Sala polivalente de 100 hasta 200 m <sup>2</sup> <input type="checkbox"/> Sala polivalente de 200 hasta 300 m <sup>2</sup> <input type="checkbox"/> Sala polivalente de 300 a mayor sup.	2. SALAS ESPECIALIZADAS Y OTRAS SALAS	<input type="checkbox"/> Sala equipada. <input type="checkbox"/> Sala de artes marciales. <input type="checkbox"/> Sala de esgrima. <input type="checkbox"/> Sala de tiro con arco. <input type="checkbox"/> Sala de tiro de precisión. <input type="checkbox"/> Sala especializada. <input type="checkbox"/> Otras salas (Sup. <50 m <sup>2</sup> ). <input type="checkbox"/> Otras salas (Sup. ≥ 50 m <sup>2</sup> ).	Atributos específicos	Largo (m): Ancho (m): Superficie (m <sup>2</sup> ): Altura de la sala: Orientación eje longitudinal:
<b>7. OBSERVACIONES</b>					

<b>Código Seguro De Verificación:</b>	TP6zbRCB6h6qmKVx8agLkw==	<b>Estado</b>	<b>Fecha y hora</b>	
<b>Firmado Por</b>	Josefa Ganformina Dorantes	Firmado	07/03/2022 10:41:03	
<b>Observaciones</b>	DILIGENCIA. Para hacer constar que este documento ha sido APROBADO INICIALMENTE por el Pleno de este Ayuntamiento, en sesión celebrada el día 23 de febrero de 2022. LA SECRETARIA ACCIDENTAL.	<b>Página</b>	1799/2041	
<b>Url De Verificación</b>	<a href="https://portal.dipusevilla.es/vfirmaAytos/code/TP6zbRCB6h6qmKVx8agLkw==">https://portal.dipusevilla.es/vfirmaAytos/code/TP6zbRCB6h6qmKVx8agLkw==</a>			

	<b>FORMULARIO DE DATOS PARA SU INCORPORACIÓN AL INVENTARIO ANDALUZ DE INSTALACIONES DEPORTIVAS</b>	<b>ANEXO II</b>
		Rev. 04
	<b>4. DATOS DE LOS ESPACIOS DEPORTIVOS</b>	Hoja 4 de 8

#### 4.3. ESPACIOS SINGULARES Y SUS ATRIBUTOS ESPECÍFICOS


CAMPO DE JUEGO	<b>1. CAMPO DE GOLF</b> <input type="checkbox"/> Campos de golf (al menos 9 hoyos, de par 3,4 o 5). <input type="checkbox"/> Pitch and putt. <input type="checkbox"/> Campo de golf rústico. <input type="checkbox"/> Otros campos de golf.	<b>ZONA DE PRÁCTICAS</b> <input type="checkbox"/> Campo de prácticas. <input type="checkbox"/> Zona de <i>approach</i> . <input type="checkbox"/> Zona de pateo (patting-green).	Atributos específicos	Número de hoyos Longitud (m) Par del campo Superficie (m <sup>2</sup> ) Superficie Regable (m <sup>2</sup> ):
	<b>2. CIRCUITOS DE MOTOR</b> <input type="checkbox"/> Circuito de velocidad (L ≥ 2000 m) <input type="checkbox"/> Circuito de karts (L ≥ 200 m) <input type="checkbox"/> Circuito de motocross (L ≥ 500 m) <input type="checkbox"/> Otros circuitos de motor		Atributos específicos	Longitud del recorrido (m) Nº curvas derecha e izquierda: / Anchura de la pista (m) Parrilla de salida/nº pilotos /
	<b>3. CIRCUITO DE CARRERA A PIE</b> Circuito de carrera a pie. <input type="checkbox"/>		Atributos específicos	Longitud del recorrido (m) Estaciones de ejercicio.
	<b>4. CIRCUITO DE BICICLETA</b> <input type="checkbox"/> Circuito de bicicleta (circuito cerrado). <input type="checkbox"/> Carril-bici.		Atributos específicos	Longitud del tramo (m) Longitud total (m)
	<b>5. CANAL DE REMO Y PIRAGÜISMO</b> <input type="checkbox"/> Canal aguas tranquilas. <input type="checkbox"/> Canal aguas bravas.		Atributos específicos	Longitud del tramo (m) Profundidad (m) Nº calles Desnivel
	<b>6. ZONAS DE DEPORTE DE INVIERNO</b> <input type="checkbox"/> Trampolín de saltos. <input type="checkbox"/> Pista de esquí. <input type="checkbox"/> Pista de esquí de fondo. <input type="checkbox"/> Parque de snowboard. <input type="checkbox"/> Circuito de fondo y tiro. <input type="checkbox"/> Otras zonas.		Atributos específicos	Altura (m) –solo para trampolín- Desnivel Dificultad –solo para esquí- Longitud (m) <input type="checkbox"/> Nieve artificial Denominación pista
	<b>7. ESPACIOS DE HÍPICA</b> <input type="checkbox"/> Pista de carreras hípicas. <input type="checkbox"/> Pista de concurso. <input type="checkbox"/> Picadero. <input type="checkbox"/> Pista de ensayo. <input type="checkbox"/> Pista de saltos. <input type="checkbox"/> Campo de polo. <input type="checkbox"/> Otras pistas.		Atributos específicos	Longitud (m) Ancho (m) Superficie (m <sup>2</sup> )
	<b>8. ESTRUCTURAS ARTIFICIALES DE ESCALADA</b> Estructuras artificiales construidas para la práctica de deportes de montaña y escalada. Las zonas naturales equipadas para esta actividad se consideran áreas de actividad. <input type="checkbox"/> Muro de escalada. <input type="checkbox"/> Bulder (altura menor a 3 m).		Atributos específicos	Altura máxima (m) Superficie de escalada (m <sup>2</sup> ) <input type="checkbox"/> Presas Material
	<b>9. PISTAS DE MONOPATÍN Y PATÍN LÍNEA</b> <input type="checkbox"/> Pista monopatín y patín en línea. <input type="checkbox"/> Circuito monopatín y patín en línea. <input type="checkbox"/> Campo monopatín y patín en línea (skate park...).		Atributos específicos	Longitud –solo circuitos- <input type="checkbox"/> Estructura en U (half pipe) Superficie (m <sup>2</sup> )
	<b>10. PISTAS DE MODELISMO</b> <input type="checkbox"/> Circuito de automodelismo. <input type="checkbox"/> Campo de aeromodelismo. <input type="checkbox"/> Otras zonas de modalismo.		Atributos específicos	Longitud (m) Diámetro (si es circular): (m) Ancho (m)

Código Seguro De Verificación:	TP6zbRCB6h6qmKVx8agLkw==	Estado	Fecha y hora	
Firmado Por	Josefa Ganfornina Dorantes	Firmado	07/03/2022 10:41:03	
Observaciones	DILIGENCIA. Para hacer constar que este documento ha sido APROBADO INICIALMENTE por el Pleno de este Ayuntamiento, en sesión celebrada el día 23 de febrero de 2022. LA SECRETARIA ACCIDENTAL.	Página	1800/2041	
Url De Verificación	<a href="https://portal.dipusevilla.es/vfirmaAytos/code/TP6zbRCB6h6qmKVx8agLkw==">https://portal.dipusevilla.es/vfirmaAytos/code/TP6zbRCB6h6qmKVx8agLkw==</a>			



<b>JUNTA DE ANDALUCÍA</b>	<b>FORMULARIO DE DATOS PARA SU INCORPORACIÓN AL INVENTARIO ANDALUZ DE INSTALACIONES DEPORTIVAS</b>	<b>ANEXO II</b>
		Rev. 04
	<b>4. DATOS DE LOS ESPACIOS DEPORTIVOS</b>	Hoja 5 de 8

<b>11. CAMPOS DE TIRO</b> <input type="checkbox"/> Campo de tiro vuelo. <input type="checkbox"/> Campo de tiro de precisión. <input type="checkbox"/> Campo de tiro al plato. <input type="checkbox"/> Campo de tiro con arco. <input type="checkbox"/> Otros campos de tiro.	Atributos específicos	Longitud (m) Superficie (m <sup>2</sup> ) Nº de puestos
<b>12. ZONAS DE JUEGOS POPULARES O/Y TRADICIONALES</b> <input type="checkbox"/> Pista calva. <input type="checkbox"/> Pista de tanga. <input type="checkbox"/> Pista de lanzamiento de barra castellana. <input type="checkbox"/> Pista de lanzamiento de barra aragonesa. <input type="checkbox"/> Corro de lucha. <input type="checkbox"/> Carril de Bolos Huertanos. <input type="checkbox"/> Campo de bolos Cartagenero. <input type="checkbox"/> Bolera. <input type="checkbox"/> Campo de billar romano. <input type="checkbox"/> Campo de llave (chave). <input type="checkbox"/> Otras zonas de juegos populares. Indicar:	Atributos específicos	Largo (m) Ancho (m) Superficie (m <sup>2</sup> ) Diámetro (en el caso de que sean circulares) (m)
<b>13. OTROS ESPACIOS SINGULARES</b> <input type="checkbox"/> Campo de minigolf. <input type="checkbox"/> Pista de bowling. <input type="checkbox"/> Campo de casting. <input type="checkbox"/> Remo en banco fijo (con balsa). <input type="checkbox"/> Otros espacios singulares. Indicar:	Atributos específicos	Superficie (m <sup>2</sup> ) Nº de puestos
<b>14. OBSERVACIONES</b>		


<b>Código Seguro De Verificación:</b>	TP6zbRCB6h6qmKVx8agLkw==	<b>Estado</b>	<b>Fecha y hora</b>	
<b>Firmado Por</b>	Josefa Ganformina Dorantes	Firmado	07/03/2022 10:41:03	
<b>Observaciones</b>	DILIGENCIA. Para hacer constar que este documento ha sido APROBADO INICIALMENTE por el Pleno de este Ayuntamiento, en sesión celebrada el día 23 de febrero de 2022. LA SECRETARIA ACCIDENTAL.	<b>Página</b>	1801/2041	
<b>Url De Verificación</b>	<a href="https://portal.dipusevilla.es/vfirmaAytos/code/TP6zbRCB6h6qmKVx8agLkw==">https://portal.dipusevilla.es/vfirmaAytos/code/TP6zbRCB6h6qmKVx8agLkw==</a>			

<b>JUNTA DE ANDALUCÍA</b>	<b>FORMULARIO DE DATOS PARA SU INCORPORACIÓN AL INVENTARIO ANDALUZ DE INSTALACIONES DEPORTIVAS</b>	<b>ANEXO II</b>
		Rev. 04
	<b>4. DATOS DE LOS ESPACIOS DEPORTIVOS</b>	Hoja 6 de 8

#### 4.4. ÁREAS DE ACTIVIDAD Y SUS ATRIBUTOS ESPECÍFICOS

##### 4.4.1. ÁREAS TERRESTRES


<b>1. ESCALADA</b> <input type="checkbox"/> Zona de escalada	Atributos específicos	Desnivel (altura en metros): Número de vías: <input type="checkbox"/> Señalización <input type="checkbox"/> Equipadas
<b>2. VÍAS FERRATAS</b> (recorrido por espacios rocosos con elementos de progresión) <input type="checkbox"/> Vía ferrata	Atributos específicos	Desnivel (m) <input type="checkbox"/> Señalización <input type="checkbox"/> Equipadas
<b>3. RUTA ECUESTRE</b> <input type="checkbox"/> Ruta ecuestre	Atributos específicos	Longitud (m) <input type="checkbox"/> Señalización
<b>4. CAMPO DE RECORRIDO DE TIRO Y DE CAZA</b> (cotos de caza) <input type="checkbox"/> Campo de tiro y caza	Atributos específicos	Superficie (m <sup>2</sup> )
<b>5. CAVIDADES</b> <input type="checkbox"/> Simas <input type="checkbox"/> Cuevas	Atributos específicos	Desnivel <input type="checkbox"/> Turísticas Longitud (m) <input type="checkbox"/> Mapa topográfico <input type="checkbox"/> Tramos subacuáticos
<b>6. VÍAS VERDES Y CAMINOS NATURALES</b> <input type="checkbox"/> Vía verde <input type="checkbox"/> Camino de siga <input type="checkbox"/> Otros caminos naturales (históricos, cañadas, rural, etc...)	Atributos específicos	Longitud del tramo principal (m) <input type="checkbox"/> Señalización
<b>7. SENDEROS</b> (GR, PR, locales, urbanos, etc...) <input type="checkbox"/> Gran recorrido (GR) <input type="checkbox"/> Pequeño recorrido (PR) <input type="checkbox"/> Sendero Local (SL) <input type="checkbox"/> Sendero Urbano (SU)	Atributos específicos	Longitud del tramo municipal (m)
<b>8. ACTIVIDAD FÍSICO-DEPORTIVA EN PLAYAS Y RÍOS</b> <input type="checkbox"/> Playas naturales <input type="checkbox"/> Playas artificiales <input type="checkbox"/> Ríos y lagos	Atributos específicos	<input type="checkbox"/> Límite de la zona de baño recomendada <input type="checkbox"/> Equipamientos para juegos deportivos <input type="checkbox"/> Zona delimitada de varada
<b>9. ITINERARIOS DE BICICLETAS DE MONTAÑA</b> <input type="checkbox"/> Itinerario de bicicleta de montaña	Atributos específicos	Longitud (m) <input type="checkbox"/> Señalización
<b>10. OTRAS ÁREAS TERRESTRES</b> <input type="checkbox"/> Otras áreas terrestres	Atributos específicos	Denominación

<b>Código Seguro De Verificación:</b>	TP6zbRCB6h6qmKVx8agLkw==	<b>Estado</b>	<b>Fecha y hora</b>	
<b>Firmado Por</b>	Josefa Ganformina Dorantes	Firmado	07/03/2022 10:41:03	
<b>Observaciones</b>	DILIGENCIA. Para hacer constar que este documento ha sido APROBADO INICIALMENTE por el Pleno de este Ayuntamiento, en sesión celebrada el día 23 de febrero de 2022. LA SECRETARÍA ACCIDENTAL.	<b>Página</b>	1802/2041	
<b>Url De Verificación</b>	<a href="https://portal.dipusevilla.es/vfirmaAytos/code/TP6zbRCB6h6qmKVx8agLkw==">https://portal.dipusevilla.es/vfirmaAytos/code/TP6zbRCB6h6qmKVx8agLkw==</a>			

<b>JUNTA DE ANDALUCÍA</b>	<b>FORMULARIO DE DATOS PARA SU INCORPORACIÓN AL INVENTARIO ANDALUZ DE INSTALACIONES DEPORTIVAS</b>	<b>ANEXO II</b>
		Rev. 04
	<b>4. DATOS DE LOS ESPACIOS DEPORTIVOS</b>	Hoja 7 de 8

#### 4.4.2. ÁREAS AÉREAS

<b>1. VUELOS</b> <input type="checkbox"/> Zona de vuelo a motor <input type="checkbox"/> Zona de vuelo aerostático <input type="checkbox"/> Zona de vuelo sin motor	Atributos específicos	Coord. despegue <input type="checkbox"/> Rampa despegue Coord. aterrizaje Sup. aterrizaje (m <sup>2</sup> ) Longitud máx. (m) <input type="checkbox"/> Señalización
<b>2. PARACAIDISMO</b> <input type="checkbox"/> Zona de paracaidismo	Atributos específicos	<input type="checkbox"/> Señalización Sup. aterrizaje (m <sup>2</sup> )
<b>3. COLOMBÓDROMO</b> <input type="checkbox"/> Campo de entrenamiento	Atributos específicos	Radio (m) <input type="checkbox"/> Sistemas audiovisuales
<b>4. OTRAS ÁREAS AÉREAS</b> <input type="checkbox"/> Otras áreas aéreas	Atributos específicos	Denominación

<b>Código Seguro De Verificación:</b>	TP6zbRCB6h6qmKVx8agLkw==	<b>Estado</b>	<b>Fecha y hora</b>	
<b>Firmado Por</b>	Josefa Ganformina Dorantes	Firmado	07/03/2022 10:41:03	
<b>Observaciones</b>	DILIGENCIA. Para hacer constar que este documento ha sido APROBADO INICIALMENTE por el Pleno de este Ayuntamiento, en sesión celebrada el día 23 de febrero de 2022. LA SECRETARIA ACCIDENTAL.	<b>Página</b>	1803/2041	
<b>Url De Verificación</b>	<a href="https://portal.dipusevilla.es/vfirmaAytos/code/TP6zbRCB6h6qmKVx8agLkw==">https://portal.dipusevilla.es/vfirmaAytos/code/TP6zbRCB6h6qmKVx8agLkw==</a>			

<b>JUNTA DE ANDALUCÍA</b>	<b>FORMULARIO DE DATOS PARA SU INCORPORACIÓN AL INVENTARIO ANDALUZ DE INSTALACIONES DEPORTIVAS</b>	<b>ANEXO II</b>
		Rev. 04
	<b>4. DATOS DE LOS ESPACIOS DEPORTIVOS</b>	Hoja 8 de 8

#### 4.4.3. AREAS ACUÁTICAS

<b>1. VELA</b> <input type="checkbox"/> Zona acuática de vela	Atributos específicos	<input type="checkbox"/> Señalización
<b>2. BARRANCOS</b> <input type="checkbox"/> Itinerario en barranco	Atributos específicos	Denominación <input type="checkbox"/> Rápeles Desnivel (m) <input type="checkbox"/> Señalización Longitud (m) <input type="checkbox"/> Sifones <input type="checkbox"/> Caudal permanente de agua <input type="checkbox"/> Equipadas
<b>3. ACTIVIDADES A MOTOR</b> <input type="checkbox"/> Zona acuática de actividades a motor	Atributos específicos	<input type="checkbox"/> Señalización
<b>4. ACTIVIDAD SUBACUÁTICA</b> (se pueden desarrollar en lagos, presas, embalses, ríos y mar) <input type="checkbox"/> Zona de pesca submarina <input type="checkbox"/> Zona de inmersión <input type="checkbox"/> Otras zonas de actividades subacuáticas	Atributos específicos	<input type="checkbox"/> Señalización
<b>5. SURF</b> <input type="checkbox"/> Zona de surf	Atributos específicos	<input type="checkbox"/> Señalización
<b>6. ESQUÍ ACUÁTICO</b> <input type="checkbox"/> Zona de esquí acuático	Atributos específicos	<input type="checkbox"/> Señalización Longitud (m)
<b>7. REMO Y PIRAGÜISMO</b> <input type="checkbox"/> Remo en aguas tranquilas <input type="checkbox"/> Piragüismo en aguas tranquilas <input type="checkbox"/> Piragüismo en aguas bravas	Atributos específicos	<input type="checkbox"/> Señalización Longitud (m)
<b>8. OTRAS ÁREAS ACUÁTICAS</b> <input type="checkbox"/> Otras áreas acuáticas	Atributos específicos	Denominación

#### 4.4.4. OBSERVACIONES

--


<b>Código Seguro De Verificación:</b>	TP6zbRCB6h6qmKVx8agLkw==	<b>Estado</b>	Fecha y hora
<b>Firmado Por</b>	Josefa Ganformina Dorantes	Firmado	07/03/2022 10:41:03
<b>Observaciones</b>	DILIGENCIA. Para hacer constar que este documento ha sido APROBADO INICIALMENTE por el Pleno de este Ayuntamiento, en sesión celebrada el día 23 de febrero de 2022. LA SECRETARIA ACCIDENTAL.	<b>Página</b>	1804/2041
<b>Url De Verificación</b>	<a href="https://portal.dipusevilla.es/vfirmaAytos/code/TP6zbRCB6h6qmKVx8agLkw==">https://portal.dipusevilla.es/vfirmaAytos/code/TP6zbRCB6h6qmKVx8agLkw==</a>		



<b>JUNTA DE ANDALUCÍA</b>	<b>FORMULARIO DE DATOS PARA SU INCORPORACIÓN AL INVENTARIO ANDALUZ DE INSTALACIONES DEPORTIVAS</b>	<b>ANEXO II</b>
		Rev. 04
	<b>4. DATOS DE LOS ESPACIOS DEPORTIVOS</b>	Hoja 1 de 8

**4.1. ATRIBUTOS GENERALES (a rellenar por cada espacio deportivo)**

<b>1. CLASE DE ESPACIO DEPORTIVO</b>		<b>2. ACTIVIDAD DEPORTIVA PRINCIPAL</b>		<b>3. OTRAS ACTIVIDADES</b>	
<b>ESPACIO CONVENCIONAL</b>		<b>PÁDEL</b>			
<b>4. CERRAMIENTO</b> <input type="checkbox"/> Espacio abierto <input type="checkbox"/> Aire libre (no dispone de cubierta) <input type="checkbox"/> Cerramiento estacional (temporadas) <input type="checkbox"/> Sólo cubierto (con abertura lateral) <input checked="" type="checkbox"/> Recinto cerrado <input checked="" type="checkbox"/> Cerrado fijo (cerramiento tradicional) <input type="checkbox"/> Cubierta móvil <input type="checkbox"/> Cerramiento textil		<b>5. ESTADO DE USO</b> <input checked="" type="checkbox"/> En uso <input checked="" type="checkbox"/> Normal <input type="checkbox"/> Estacional <input type="checkbox"/> Fuera de uso <input type="checkbox"/> En construcción <input type="checkbox"/> En remodelación <input type="checkbox"/> Fuera de uso		<b>6. ILUMINACIÓN (USO NOCTURNO)</b> <input checked="" type="checkbox"/> Permite el uso <input checked="" type="checkbox"/> Permite competición <input checked="" type="checkbox"/> Permite entrenamientos <input type="checkbox"/> No permite el uso nocturno <input type="checkbox"/> No hay iluminación <input type="checkbox"/> Es parcial o insuficiente	
<b>7. PAVIMENTO</b> (sobre el que se desarrolla la actividad deportiva) <input type="checkbox"/> Natural. <input type="checkbox"/> Madera. <input checked="" type="checkbox"/> Hierba artificial. Con arena <input type="checkbox"/> Sintéticos. <input type="checkbox"/> Metálicos. <input type="checkbox"/> Hormigones y aglomerados. <input type="checkbox"/> Baldosas y similar. <input type="checkbox"/> Otros pavimentos.			<b>8. CONSERVACIÓN DEL PAVIMENTO</b> <input checked="" type="checkbox"/> Permite la práctica deportiva <input checked="" type="checkbox"/> Bueno <input type="checkbox"/> Regular <input type="checkbox"/> No permite la práctica deportiva <input type="checkbox"/> Mal estado <input type="checkbox"/> Inservible		
<b>9. AÑO CONSTRUCCIÓN</b> 2010	<b>10. AÑO REMODELACIÓN</b>	<b>11. ALTURA LIBRE</b> metros	<b>14. BAJA</b> <input type="checkbox"/> El espacio deportivo es BAJA      Fecha de baja:		
<b>12. SISTEMA DE CALEFACCIÓN</b> <input type="checkbox"/> Posee sistema de calefacción		<b>13. SISTEMA DE CLIMATIZACIÓN</b> <input type="checkbox"/> Posee sistema de		Motivo:	
<b>15. OBSERVACIONES</b> LA PISTA SE ENCUENTRA EN PERFECTAS CONDICIONES.					

<b>Código Seguro De Verificación:</b>	TP6zbRCB6h6qmKVx8agLkw==	<b>Estado</b>	<b>Fecha y hora</b>		
<b>Firmado Por</b>	Josefa Ganformina Dorantes	Firmado	07/03/2022 10:41:03		
<b>Observaciones</b>	DILIGENCIA. Para hacer constar que este documento ha sido APROBADO INICIALMENTE por el Pleno de este Ayuntamiento, en sesión celebrada el día 23 de febrero de 2022. LA SECRETARIA ACCIDENTAL.		<b>Página</b>		1805/2041
<b>Url De Verificación</b>	<a href="https://portal.dipusevilla.es/vfirmaAytos/code/TP6zbRCB6h6qmKVx8agLkw==">https://portal.dipusevilla.es/vfirmaAytos/code/TP6zbRCB6h6qmKVx8agLkw==</a>				

<b>JUNTA DE ANDALUCÍA</b>	<b>FORMULARIO DE DATOS PARA SU INCORPORACIÓN AL INVENTARIO ANDALUZ DE INSTALACIONES DEPORTIVAS</b>	<b>ANEXO II</b>
		Rev. 04
	<b>4. DATOS DE LOS ESPACIOS DEPORTIVOS</b>	Hoja 2 de 8

#### 4.2. ESPACIOS CONVENCIONALES Y SUS ATRIBUTOS ESPECÍFICOS


<b>1. PISTAS</b> (normalmente no exceden los 1500 m <sup>2</sup> de superficie)				
<b>1. PISTAS POLIDEPORTIVAS</b>	<input type="checkbox"/> Pista polideportiva de 400 m <sup>2</sup> hasta 800 m <sup>2</sup> de superficie. <input type="checkbox"/> Pista polideportiva de 800 m <sup>2</sup> hasta 1000 m <sup>2</sup> de superficie. <input type="checkbox"/> Pista polideportiva de 1000 m <sup>2</sup> o mayor superficie.	<b>2. PISTAS ESPECIALIZADAS Y OTRAS PISTAS</b>	<input type="checkbox"/> Pista de tenis (Sup. ≥400 m <sup>2</sup> ) <input type="checkbox"/> Pista de hielo (Sup. ≥400 m <sup>2</sup> ) <input type="checkbox"/> Pista de petanca (Sup. ≥20 m <sup>2</sup> ) <input type="checkbox"/> Otras pistas (Sup. ≥400 m <sup>2</sup> ) <input type="checkbox"/> Otras pistas (Sup. <400 m <sup>2</sup> )	Atributos específicos Largo (m): Ancho (m): Superficie (m <sup>2</sup> ): Orientación eje longitudinal:
<b>2. PISTAS CON PARED</b> (disponen de una o varias paredes de altura igual o superior a 2 m y que se utilizan para el desarrollo de la actividad)				
<b>1. PISTAS POLIDEPORTIVAS CON FRONTÓN</b>	<input type="checkbox"/> Pista polideportiva de 400 m <sup>2</sup> hasta 800 m <sup>2</sup> con frontón. <input type="checkbox"/> Pista polideportiva de 800 m <sup>2</sup> hasta 1000 m <sup>2</sup> con frontón. <input type="checkbox"/> Pista polideportiva de 800 m <sup>2</sup> o mayor superficie con frontón.	<b>2. FRONTONES Y OTRAS PISTAS DE PARED</b>	<input type="checkbox"/> Frontón (Sup. ≥200 m <sup>2</sup> ) <input checked="" type="checkbox"/> Padel (Sup. ≥150 m <sup>2</sup> ) <input type="checkbox"/> Squash (Sup. ≥50 m <sup>2</sup> ) <input type="checkbox"/> Trinquete (Sup. ≥200 m <sup>2</sup> ) <input type="checkbox"/> Otras pistas (Sup. ≥400 m <sup>2</sup> ) <input type="checkbox"/> Otras pistas (Sup. <400 m <sup>2</sup> )	Atributos específicos Largo (m): 20 Ancho (m): 10 Altura pared (m): 3 Y 4 Superficie (m <sup>2</sup> ): 200 Número de paredes: 4 Orientación eje longitudinal: NORESTE
<b>3. CAMPOS</b> (normalmente la superficie supera los 1500 m <sup>2</sup> )				
<b>1. CAMPOS POLIDEPORTIVOS</b>	<input type="checkbox"/> Campo polideportivo de 2000 m <sup>2</sup> hasta 4000 m <sup>2</sup> de superficie. <input type="checkbox"/> Campo polideportivo de 4000 m <sup>2</sup> hasta 8000 m <sup>2</sup> de superficie. <input type="checkbox"/> Campo polideportivo de 8000 m <sup>2</sup> o mayor superficie	<b>2. CAMPOS ESPECIALIZADOS Y OTROS CAMPOS</b>	<input type="checkbox"/> Campo de fútbol (sup. mín. 4000 m <sup>2</sup> ) <input type="checkbox"/> Campo de fútbol-7 (sup. mín. 1500 m <sup>2</sup> ). <input type="checkbox"/> Campo de rugby (sup. mín. 4000 m <sup>2</sup> ). <input type="checkbox"/> Campo de hockey (sup. mín. 4000 m <sup>2</sup> ). <input type="checkbox"/> Campo de béisbol (sup. mín. 4000 m <sup>2</sup> ). <input type="checkbox"/> Campo de softbol (sup. mín. 1500 m <sup>2</sup> ). <input type="checkbox"/> Zona de lanzamiento de atletismo (campo interior pista de atletismo, mín. 2000 m <sup>2</sup> ) <input type="checkbox"/> Otros campos (sup. ≥2000 m <sup>2</sup> ) <input type="checkbox"/> Otros campos (sup. <2000 m <sup>2</sup> )	Atributos específicos Tipo de Césped <input type="checkbox"/> Natural <input type="checkbox"/> Artificial Largo (m): Ancho (m): Superficie (m <sup>2</sup> ): Superficie regable: Orientación eje longitudinal:
<b>4. ESPACIOS LONGITUDINALES</b> (la longitud predomina sobre el ancho)				
<b>1. ESPACIOS LONGITUDINALES DE ATLETISMO</b>	<input type="checkbox"/> Pista de atletismo de 400 m. <input type="checkbox"/> Pista de atletismo de 300 m. <input type="checkbox"/> Pista de atletismo de 200 m. <input type="checkbox"/> Otras pistas atletismo, mín. de 100 m. <input type="checkbox"/> Recta carreras de atletismo (mín. 50m). <input type="checkbox"/> Recta de saltos: longitud, triple y pértiga (mínimo 40 m). <input type="checkbox"/> Zona de salto de altura (mínimo 40 m).	<b>2. OTROS ESPACIOS LONGITUDINALES</b>	<input type="checkbox"/> Velódromo (Sup. <200 m). <input type="checkbox"/> Patinódromo (Sup. <200 m). <input type="checkbox"/> Anillo de hielo (Sup. <200 m). <input type="checkbox"/> Otros espacios longitudinales (Sup. ≥100m).	Atributos específicos Largo (m): Ancho (m): Superficie (m <sup>2</sup> ): Número de calles: Orientación eje longitudinal:
<b>5. VASOS DE PISCINA</b>				
<b>1. VASOS DEPORTIVOS</b>	<input type="checkbox"/> Vaso deportivo de 25 m. <input type="checkbox"/> Vaso deportivo de 33 m. <input type="checkbox"/> Vaso deportivo de 50 m.	<b>2. OTROS VASOS</b>	<input type="checkbox"/> Vaso de enseñanza. <input type="checkbox"/> Vaso recreativo. <input type="checkbox"/> Vaso hidromasaje. <input type="checkbox"/> Vaso de chapoteo. <input type="checkbox"/> Otros vasos (Sup. ≥50 m <sup>2</sup> ). <input type="checkbox"/> Otros vasos (Sup. <50 m <sup>2</sup> ).	Atributos específicos Largo (m): Ancho (m): Profundidad máxima (m): Profundidad mínima (m): Pendiente del suelo: Número de calles: Superficie (m <sup>2</sup> ): <b>Rebosadero del vaso:</b> <b>Accesibilidad al vaso:</b> Orientación eje longitudinal: <b>Pavimento recinto vasos:</b> Sistema calentamiento agua: Fuente de energía: Sistema tratamiento agua:
<b>6. SALAS</b> (recinto cerrado sin los requerimientos dimensionales de las pistas, por lo que pueden ser irregulares o incluso tener columnas, etc...)				

<b>Código Seguro De Verificación:</b>	TP6zbRCB6h6qmKVx8agLkw==	<b>Estado</b>	Fecha y hora
<b>Firmado Por</b>	Josefa Ganformina Dorantes	Firmado	07/03/2022 10:41:03
<b>Observaciones</b>	DILIGENCIA. Para hacer constar que este documento ha sido APROBADO INICIALMENTE por el Pleno de este Ayuntamiento, en sesión celebrada el día 23 de febrero de 2022. LA SECRETARÍA ACCIDENTAL.	<b>Página</b>	1806/2041
<b>Url De Verificación</b>	<a href="https://portal.dipusevilla.es/vfirmaAytos/code/TP6zbRCB6h6qmKVx8agLkw==">https://portal.dipusevilla.es/vfirmaAytos/code/TP6zbRCB6h6qmKVx8agLkw==</a>		



<b>JUNTA DE ANDALUCIA</b>	<b>FORMULARIO DE DATOS PARA SU INCORPORACIÓN AL INVENTARIO ANDALUZ DE INSTALACIONES DEPORTIVAS</b>	<b>ANEXO II</b>
		Rev. 04
	<b>4. DATOS DE LOS ESPACIOS DEPORTIVOS</b>	Hoja 3 de 8


1. SALAS POLIVALENTES	<input type="checkbox"/> Sala polivalente de 100 hasta 200 m <sup>2</sup> <input type="checkbox"/> Sala polivalente de 200 hasta 300 m <sup>2</sup> <input type="checkbox"/> Sala polivalente de 300 a mayor sup.	2. SALAS ESPECIALIZADAS Y OTRAS SALAS	<input type="checkbox"/> Sala equipada. <input type="checkbox"/> Sala de artes marciales. <input type="checkbox"/> Sala de esgrima. <input type="checkbox"/> Sala de tiro con arco. <input type="checkbox"/> Sala de tiro de precisión. <input type="checkbox"/> Sala especializada. <input type="checkbox"/> Otras salas (Sup. <50 m <sup>2</sup> ). <input type="checkbox"/> Otras salas (Sup. ≥ 50 m <sup>2</sup> ).	Atributos específicos	Largo (m): Ancho (m): Superficie (m <sup>2</sup> ): Altura de la sala: Orientación eje longitudinal:
<b>7. OBSERVACIONES</b>					

<b>Código Seguro De Verificación:</b>	TP6zbRCB6h6qmKVx8agLkw==	<b>Estado</b>	<b>Fecha y hora</b>	
<b>Firmado Por</b>	Josefa Ganformina Dorantes	Firmado	07/03/2022 10:41:03	
<b>Observaciones</b>	DILIGENCIA. Para hacer constar que este documento ha sido APROBADO INICIALMENTE por el Pleno de este Ayuntamiento, en sesión celebrada el día 23 de febrero de 2022. LA SECRETARIA ACCIDENTAL.	<b>Página</b>	1807/2041	
<b>Url De Verificación</b>	<a href="https://portal.dipusevilla.es/vfirmaAytos/code/TP6zbRCB6h6qmKVx8agLkw==">https://portal.dipusevilla.es/vfirmaAytos/code/TP6zbRCB6h6qmKVx8agLkw==</a>			

<b>JUNTA DE ANDALUCÍA</b>	<b>FORMULARIO DE DATOS PARA SU INCORPORACIÓN AL INVENTARIO ANDALUZ DE INSTALACIONES DEPORTIVAS</b>	<b>ANEXO II</b>
		Rev. 04
	<b>4. DATOS DE LOS ESPACIOS DEPORTIVOS</b>	Hoja 4 de 8

#### 4.3. ESPACIOS SINGULARES Y SUS ATRIBUTOS ESPECÍFICOS


<b>CAMPO DE JUEGO</b>	<input type="checkbox"/> Campos de golf (al menos 9 hoyos, de par 3,4 o 5). <input type="checkbox"/> Pitch and putt. <input type="checkbox"/> Campo de golf rústico. <input type="checkbox"/> Otros campos de golf.	<b>ZONA DE PRÁCTICAS</b>	<input type="checkbox"/> Campo de prácticas. <input type="checkbox"/> Zona de <i>approach</i> . <input type="checkbox"/> Zona de pateo (patting-green).	Atributos específicos	Número de hoyos Longitud (m) Par del campo Superficie (m <sup>2</sup> ) Superficie Regable (m <sup>2</sup> ):
	<b>2. CIRCUITOS DE MOTOR</b> <input type="checkbox"/> Circuito de velocidad (L ≥ 2000 m) <input type="checkbox"/> Circuito de karts (L ≥ 200 m) <input type="checkbox"/> Circuito de motocross (L ≥ 500 m) <input type="checkbox"/> Otros circuitos de motor			Atributos específicos	Longitud del recorrido (m) Nº curvas derecha e izquierda: / Anchura de la pista (m) Parrilla de salida/nº pilotos /
	<b>3. CIRCUITO DE CARRERA A PIE</b> Circuito de carrera a pie. <input type="checkbox"/>			Atributos específicos	Longitud del recorrido (m) Estaciones de ejercicio.
	<b>4. CIRCUITO DE BICICLETA</b> <input type="checkbox"/> Circuito de bicicleta (circuito cerrado). <input type="checkbox"/> Carril-bici.			Atributos específicos	Longitud del tramo (m) Longitud total (m)
	<b>5. CANAL DE REMO Y PIRAGÜISMO</b> <input type="checkbox"/> Canal aguas tranquilas. <input type="checkbox"/> Canal aguas bravas.			Atributos específicos	Longitud del tramo (m) Profundidad (m) Nº calles Desnivel
	<b>6. ZONAS DE DEPORTE DE INVIERNO</b> <input type="checkbox"/> Trampolín de saltos. <input type="checkbox"/> Pista de esquí. <input type="checkbox"/> Pista de esquí de fondo. <input type="checkbox"/> Parque de snowboard. <input type="checkbox"/> Circuito de fondo y tiro. <input type="checkbox"/> Otras zonas.			Atributos específicos	Altura (m) –solo para trampolín-Desnivel Dificultad –solo para esquí- Longitud (m) <input type="checkbox"/> Nieve artificial Denominación pista
	<b>7. ESPACIOS DE HÍPICA</b> <input type="checkbox"/> Pista de carreras hípicas. <input type="checkbox"/> Pista de concurso. <input type="checkbox"/> Picadero. <input type="checkbox"/> Pista de ensayo. <input type="checkbox"/> Pista de saltos. <input type="checkbox"/> Campo de polo. <input type="checkbox"/> Otras pistas.			Atributos específicos	Longitud (m) Ancho (m) Superficie (m <sup>2</sup> )
	<b>8. ESTRUCTURAS ARTIFICIALES DE ESCALADA</b> Estructuras artificiales construidas para la práctica de deportes de montaña y escalada. Las zonas naturales equipadas para esta actividad se consideran áreas de actividad. <input type="checkbox"/> Muro de escalada. <input type="checkbox"/> Bulder (altura menor a 3 m).			Atributos específicos	Altura máxima (m) Superficie de escalada (m <sup>2</sup> ) <input type="checkbox"/> Presas Material
	<b>9. PISTAS DE MONOPATÍN Y PATÍN LÍNEA</b> <input type="checkbox"/> Pista monopatín y patín en línea. <input type="checkbox"/> Circuito monopatín y patín en línea. <input type="checkbox"/> Campo monopatín y patín en línea (skate park...).			Atributos específicos	Longitud –solo circuitos- <input type="checkbox"/> Estructura en U (half pipe) Superficie (m <sup>2</sup> )
	<b>10. PISTAS DE MODELISMO</b> <input type="checkbox"/> Circuito de automodelismo. <input type="checkbox"/> Campo de aeromodelismo. <input type="checkbox"/> Otras zonas de modalismo.			Atributos específicos	Longitud (m) Diámetro (si es circular): (m) Ancho (m)

<b>Código Seguro De Verificación:</b>	TP6zbRCB6h6qmKVx8agLkw==	<b>Estado</b>	<b>Fecha y hora</b>	
<b>Firmado Por</b>	Josefa Ganfornina Dorantes	Firmado	07/03/2022 10:41:03	
<b>Observaciones</b>	DILIGENCIA. Para hacer constar que este documento ha sido APROBADO INICIALMENTE por el Pleno de este Ayuntamiento, en sesión celebrada el día 23 de febrero de 2022. LA SECRETARIA ACCIDENTAL.	<b>Página</b>	1808/2041	
<b>Url De Verificación</b>	<a href="https://portal.dipusevilla.es/vfirmaAytos/code/TP6zbRCB6h6qmKVx8agLkw==">https://portal.dipusevilla.es/vfirmaAytos/code/TP6zbRCB6h6qmKVx8agLkw==</a>			



<b>JUNTA DE ANDALUCÍA</b>	<b>FORMULARIO DE DATOS PARA SU INCORPORACIÓN AL INVENTARIO ANDALUZ DE INSTALACIONES DEPORTIVAS</b>	<b>ANEXO II</b>
		Rev. 04
	<b>4. DATOS DE LOS ESPACIOS DEPORTIVOS</b>	Hoja 5 de 8

<b>11. CAMPOS DE TIRO</b> <input type="checkbox"/> Campo de tiro vuelo. <input type="checkbox"/> Campo de tiro de precisión. <input type="checkbox"/> Campo de tiro al plato. <input type="checkbox"/> Campo de tiro con arco. <input type="checkbox"/> Otros campos de tiro.	Atributos específicos	Longitud (m) Superficie (m <sup>2</sup> ) Nº de puestos
<b>12. ZONAS DE JUEGOS POPULARES O/Y TRADICIONALES</b> <input type="checkbox"/> Pista calva. <input type="checkbox"/> Pista de tanga. <input type="checkbox"/> Pista de lanzamiento de barra castellana. <input type="checkbox"/> Pista de lanzamiento de barra aragonesa. <input type="checkbox"/> Corro de lucha. <input type="checkbox"/> Carril de Bolos Huertanos. <input type="checkbox"/> Campo de bolos Cartagenero. <input type="checkbox"/> Bolera. <input type="checkbox"/> Campo de billar romano. <input type="checkbox"/> Campo de llave (chave). <input type="checkbox"/> Otras zonas de juegos populares. Indicar:	Atributos específicos	Largo (m) Ancho (m) Superficie (m <sup>2</sup> ) Diámetro (en el caso de que sean circulares) (m)
<b>13. OTROS ESPACIOS SINGULARES</b> <input type="checkbox"/> Campo de minigolf. <input type="checkbox"/> Pista de bowling. <input type="checkbox"/> Campo de casting. <input type="checkbox"/> Remo en banco fijo (con balsa). <input type="checkbox"/> Otros espacios singulares. Indicar:	Atributos específicos	Superficie (m <sup>2</sup> ) Nº de puestos
<b>14. OBSERVACIONES</b>		


<b>Código Seguro De Verificación:</b>	TP6zbRCB6h6qmKVx8agLkw==	<b>Estado</b>	<b>Fecha y hora</b>	
<b>Firmado Por</b>	Josefa Ganformina Dorantes	Firmado	07/03/2022 10:41:03	
<b>Observaciones</b>	DILIGENCIA. Para hacer constar que este documento ha sido APROBADO INICIALMENTE por el Pleno de este Ayuntamiento, en sesión celebrada el día 23 de febrero de 2022. LA SECRETARIA ACCIDENTAL.	<b>Página</b>	1809/2041	
<b>Url De Verificación</b>	<a href="https://portal.dipusevilla.es/vfirmaAytos/code/TP6zbRCB6h6qmKVx8agLkw==">https://portal.dipusevilla.es/vfirmaAytos/code/TP6zbRCB6h6qmKVx8agLkw==</a>			

<b>JUNTA DE ANDALUCÍA</b>	<b>FORMULARIO DE DATOS PARA SU INCORPORACIÓN AL INVENTARIO ANDALUZ DE INSTALACIONES DEPORTIVAS</b>	<b>ANEXO II</b>
		Rev. 04
	<b>4. DATOS DE LOS ESPACIOS DEPORTIVOS</b>	Hoja 6 de 8

#### 4.4. ÁREAS DE ACTIVIDAD Y SUS ATRIBUTOS ESPECÍFICOS

##### 4.4.1. ÁREAS TERRESTRES


<b>1. ESCALADA</b> <input type="checkbox"/> Zona de escalada	Atributos específicos	Desnivel (altura en metros): Número de vías: <input type="checkbox"/> Señalización <input type="checkbox"/> Equipadas
<b>2. VÍAS FERRATAS</b> (recorrido por espacios rocosos con elementos de progresión) <input type="checkbox"/> Vía ferrata	Atributos específicos	Desnivel (m) <input type="checkbox"/> Señalización <input type="checkbox"/> Equipadas
<b>3. RUTA ECUESTRE</b> <input type="checkbox"/> Ruta ecuestre	Atributos específicos	Longitud (m) <input type="checkbox"/> Señalización
<b>4. CAMPO DE RECORRIDO DE TIRO Y DE CAZA</b> (cotos de caza) <input type="checkbox"/> Campo de tiro y caza	Atributos específicos	Superficie (m <sup>2</sup> )
<b>5. CAVIDADES</b> <input type="checkbox"/> Simas <input type="checkbox"/> Cuevas	Atributos específicos	Desnivel <input type="checkbox"/> Turísticas Longitud (m) <input type="checkbox"/> Mapa topográfico <input type="checkbox"/> Tramos subacuáticos
<b>6. VÍAS VERDES Y CAMINOS NATURALES</b> <input type="checkbox"/> Vía verde <input type="checkbox"/> Camino de siga <input type="checkbox"/> Otros caminos naturales (históricos, cañadas, rural, etc...)	Atributos específicos	Longitud del tramo principal (m) <input type="checkbox"/> Señalización
<b>7. SENDEROS</b> (GR, PR, locales, urbanos, etc...) <ul style="list-style-type: none"> <li><input type="checkbox"/> Gran recorrido (GR)</li> <li><input type="checkbox"/> Pequeño recorrido (PR)</li> <li><input type="checkbox"/> Sendero Local (SL)</li> <li><input type="checkbox"/> Sendero Urbano (SU)</li> </ul>	Atributos específicos	Longitud del tramo municipal (m)
<b>8. ACTIVIDAD FÍSICO-DEPORTIVA EN PLAYAS Y RÍOS</b> <input type="checkbox"/> Playas naturales <input type="checkbox"/> Playas artificiales <input type="checkbox"/> Ríos y lagos	Atributos específicos	<input type="checkbox"/> Límite de la zona de baño recomendada <input type="checkbox"/> Equipamientos para juegos deportivos <input type="checkbox"/> Zona delimitada de varada
<b>9. ITINERARIOS DE BICICLETAS DE MONTAÑA</b> <input type="checkbox"/> Itinerario de bicicleta de montaña	Atributos específicos	Longitud (m) <input type="checkbox"/> Señalización
<b>10. OTRAS ÁREAS TERRESTRES</b> <input type="checkbox"/> Otras áreas terrestres	Atributos específicos	Denominación

<b>Código Seguro De Verificación:</b>	TP6zbRCB6h6qmKVx8agLkw==	<b>Estado</b>	<b>Fecha y hora</b>	
<b>Firmado Por</b>	Josefa Ganformina Dorantes	Firmado	07/03/2022 10:41:03	
<b>Observaciones</b>	DILIGENCIA. Para hacer constar que este documento ha sido APROBADO INICIALMENTE por el Pleno de este Ayuntamiento, en sesión celebrada el día 23 de febrero de 2022. LA SECRETARIA ACCIDENTAL.	<b>Página</b>	1810/2041	
<b>Url De Verificación</b>	<a href="https://portal.dipusevilla.es/vfirmaAytos/code/TP6zbRCB6h6qmKVx8agLkw==">https://portal.dipusevilla.es/vfirmaAytos/code/TP6zbRCB6h6qmKVx8agLkw==</a>			

<b>JUNTA DE ANDALUCÍA</b>	<b>FORMULARIO DE DATOS PARA SU INCORPORACIÓN AL INVENTARIO ANDALUZ DE INSTALACIONES DEPORTIVAS</b>	<b>ANEXO II</b>
		Rev. 04
	<b>4. DATOS DE LOS ESPACIOS DEPORTIVOS</b>	Hoja 7 de 8

#### 4.4.2. ÁREAS AÉREAS

<b>1. VUELOS</b> <input type="checkbox"/> Zona de vuelo a motor <input type="checkbox"/> Zona de vuelo aerostático <input type="checkbox"/> Zona de vuelo sin motor	Atributos específicos	Coord. despegue <input type="checkbox"/> Rampa despegue Coord. aterrizaje Sup. aterrizaje (m <sup>2</sup> ) Longitud máx. (m) <input type="checkbox"/> Señalización
<b>2. PARACAIDISMO</b> <input type="checkbox"/> Zona de paracaidismo	Atributos específicos	<input type="checkbox"/> Señalización Sup. aterrizaje (m <sup>2</sup> )
<b>3. COLOMBÓDROMO</b> <input type="checkbox"/> Campo de entrenamiento	Atributos específicos	Radio (m) <input type="checkbox"/> Sistemas audiovisuales
<b>4. OTRAS ÁREAS AÉREAS</b> <input type="checkbox"/> Otras áreas aéreas	Atributos específicos	Denominación

<b>Código Seguro De Verificación:</b>	TP6zbRCB6h6qmKVx8agLkw==	<b>Estado</b>	<b>Fecha y hora</b>	
<b>Firmado Por</b>	Josefa Ganformina Dorantes	Firmado	07/03/2022 10:41:03	
<b>Observaciones</b>	DILIGENCIA. Para hacer constar que este documento ha sido APROBADO INICIALMENTE por el Pleno de este Ayuntamiento, en sesión celebrada el día 23 de febrero de 2022. LA SECRETARIA ACCIDENTAL.	<b>Página</b>	1811/2041	
<b>Url De Verificación</b>	<a href="https://portal.dipusevilla.es/vfirmaAytos/code/TP6zbRCB6h6qmKVx8agLkw==">https://portal.dipusevilla.es/vfirmaAytos/code/TP6zbRCB6h6qmKVx8agLkw==</a>			

<b>JUNTA DE ANDALUCÍA</b>	<b>FORMULARIO DE DATOS PARA SU INCORPORACIÓN AL INVENTARIO ANDALUZ DE INSTALACIONES DEPORTIVAS</b>	<b>ANEXO II</b>
		Rev. 04
	<b>4. DATOS DE LOS ESPACIOS DEPORTIVOS</b>	Hoja 8 de 8

#### 4.4.3. AREAS ACUÁTICAS

<b>1. VELA</b> <input type="checkbox"/> Zona acuática de vela	Atributos específicos	<input type="checkbox"/> Señalización
<b>2. BARRANCOS</b> <input type="checkbox"/> Itinerario en barranco	Atributos específicos	Denominación <input type="checkbox"/> Rápeles Desnivel (m) <input type="checkbox"/> Señalización Longitud (m) <input type="checkbox"/> Sifones <input type="checkbox"/> Caudal permanente de agua <input type="checkbox"/> Equipadas
<b>3. ACTIVIDADES A MOTOR</b> <input type="checkbox"/> Zona acuática de actividades a motor	Atributos específicos	<input type="checkbox"/> Señalización
<b>4. ACTIVIDAD SUBACUÁTICA</b> (se pueden desarrollar en lagos, presas, embalses, ríos y mar) <input type="checkbox"/> Zona de pesca submarina <input type="checkbox"/> Zona de inmersión <input type="checkbox"/> Otras zonas de actividades subacuáticas	Atributos específicos	<input type="checkbox"/> Señalización
<b>5. SURF</b> <input type="checkbox"/> Zona de surf	Atributos específicos	<input type="checkbox"/> Señalización
<b>6. ESQUÍ ACUÁTICO</b> <input type="checkbox"/> Zona de esquí acuático	Atributos específicos	<input type="checkbox"/> Señalización Longitud (m)
<b>7. REMO Y PIRAGÜISMO</b> <input type="checkbox"/> Remo en aguas tranquilas <input type="checkbox"/> Piragüismo en aguas tranquilas <input type="checkbox"/> Piragüismo en aguas bravas	Atributos específicos	<input type="checkbox"/> Señalización Longitud (m)
<b>8. OTRAS ÁREAS ACUÁTICAS</b> <input type="checkbox"/> Otras áreas acuáticas	Atributos específicos	Denominación

#### 4.4.4. OBSERVACIONES

--	--

<b>Código Seguro De Verificación:</b>	TP6zbRCB6h6qmKVx8agLkw==	<b>Estado</b>	Firmado
<b>Firmado Por</b>	Josefa Ganformina Dorantes	<b>Fecha y hora</b>	07/03/2022 10:41:03
<b>Observaciones</b>	DILIGENCIA. Para hacer constar que este documento ha sido APROBADO INICIALMENTE por el Pleno de este Ayuntamiento, en sesión celebrada el día 23 de febrero de 2022. LA SECRETARIA ACCIDENTAL.	<b>Página</b>	1812/2041
<b>Url De Verificación</b>	<a href="https://portal.dipusevilla.es/vfirmaAytos/code/TP6zbRCB6h6qmKVx8agLkw==">https://portal.dipusevilla.es/vfirmaAytos/code/TP6zbRCB6h6qmKVx8agLkw==</a>		



<b>JUNTA DE ANDALUCÍA</b>	<b>FORMULARIO DE DATOS PARA SU INCORPORACIÓN AL INVENTARIO ANDALUZ DE INSTALACIONES DEPORTIVAS</b>	<b>ANEXO III</b>
		Rev. 04
	<b>5. DATOS ESPACIOS COMPLEMENTARIOS</b>	Hoja 1 de 5

### 5.1. TIPOLOGÍA DE LOS ESPACIOS COMPLEMENTARIOS Y SUS ATRIBUTOS ESPECÍFICOS

#### 5.1.1. ESPACIOS COMPLEMENTARIOS GENÉRICOS

<input type="checkbox"/> <b>1. VESTUARIOS</b>			
5.1.1.1. Atributos generales	Asociado al espacio/s deportivo/s: <input type="checkbox"/> Compartido con otras instalaciones <b>Estado de uso:</b> <b>Conservación:</b> Año de construcción: Año de remodelación:  <input type="checkbox"/> El espacio complementario es BAJA Fecha de baja: Motivo:	5.1.1.2. Atributos específicos	<input type="checkbox"/> Colectivo <input type="checkbox"/> Adaptado normas accesibilidad Nº salas cambio de ropa Nº armarios de equipo Nº de urinarios Nº cabinas individuales Nº de duchas Nº de inodoros Nº taquillas guardarropa Nº de lavabos Superficie m2  <input type="checkbox"/> Individual <input type="checkbox"/> Adaptado normas accesibilidad <input type="checkbox"/> Ducha <input type="checkbox"/> Inodoro <input type="checkbox"/> Lavabo
<input checked="" type="checkbox"/> <b>2. ASEOS PÚBLICOS</b>			
5.1.1.1. Atributos generales	Asociado al espacio/s deportivo/s: PISTA PÁDEL INTERIOR 3 <input type="checkbox"/> Compartido con otras instalaciones <b>Estado de uso:</b> En uso - NORMAL <b>Conservación:</b> Permite el uso - BUENO Año de construcción: 2010 Año de remodelación: 2013  <input type="checkbox"/> El espacio complementario es BAJA Fecha de baja: Motivo:	5.1.1.2. Atributos específicos	<b>Personas usuarias:</b> DEPORTISTA <input checked="" type="checkbox"/> Adaptado normas accesibilidad Nº de lavabos 1 Nº de urinarios Nº de inodoros 1
<input checked="" type="checkbox"/> <b>3. ALMACÉN DEPORTIVO</b> (Sólo los que se usen exclusivamente para guardar material deportivo)			
5.1.1.1. Atributos generales	Asociado al espacio/s deportivo/s: PISTA PÁDEL 3 INTERIOR <input checked="" type="checkbox"/> Compartido con otras instalaciones <b>Estado de uso:</b> En uso - NORMAL <b>Conservación:</b> Permite el uso - BUENO Año de construcción: 2010 Año de remodelación:  <input type="checkbox"/> El espacio complementario es BAJA Fecha de baja: Motivo:	5.1.1.2. Atributos específicos	Altura 3 Superficie (m <sup>2</sup> ) 12 <input type="checkbox"/> Dispone de puerta directa al espacio deportivo
<input type="checkbox"/> <b>4. GRADAS</b>			
5.1.1.1. Atributos generales	Asociado al espacio/s deportivo/s: <input type="checkbox"/> Compartido con otras instalaciones <b>Estado de uso:</b> <b>Conservación:</b> Año de construcción: Año de remodelación:  <input type="checkbox"/> El espacio complementario es BAJA Fecha de baja: Motivo:	5.1.1.2. Atributos específicos	<b>Tipo</b> <b>Cubierta</b> Nº plazas de pie Nº plazas sentado <input type="checkbox"/> Plazas reservadas y accesibles para personas discapacitadas
<b>5.1.1.3. OBSERVACIONES</b>  DISPONE DE UNA OFICINA DE 5M X 5M			


<b>Código Seguro De Verificación:</b>	TP6zbRCB6h6qmKVx8agLkw==	<b>Estado</b>	<b>Fecha y hora</b>
<b>Firmado Por</b>	Josefa Ganformina Dorantes	Firmado	07/03/2022 10:41:03
<b>Observaciones</b>	DILIGENCIA. Para hacer constar que este documento ha sido APROBADO INICIALMENTE por el Pleno de este Ayuntamiento, en sesión celebrada el día 23 de febrero de 2022. LA SECRETARIA ACCIDENTAL.	<b>Página</b>	1813/2041
<b>Url De Verificación</b>	<a href="https://portal.dipusevilla.es/vfirmaAytos/code/TP6zbRCB6h6qmKVx8agLkw==">https://portal.dipusevilla.es/vfirmaAytos/code/TP6zbRCB6h6qmKVx8agLkw==</a>		



<b>JUNTA DE ANDALUCIA</b>	<b>FORMULARIO DE DATOS PARA SU INCORPORACIÓN AL INVENTARIO ANDALUZ DE INSTALACIONES DEPORTIVAS</b>	<b>ANEXO III</b>
		Rev. 04
	<b>5. DATOS ESPACIOS COMPLEMENTARIOS</b>	Hoja 2 de 5


**5.1.2. ESPACIOS COMPLEMENTARIOS ESPECÍFICOS**

<input type="checkbox"/> <b>1. REMONTE</b> (cable esquí / tele sillas – tele cabinas)		5.1.2.1. Atributos generales	Asociado al espacio/s deportivo/s:  <input type="checkbox"/> Compartido con otras instalaciones <b>Estado de uso:</b> <b>Conservación:</b> Año de construcción: Año de remodelación:  <input type="checkbox"/> El espacio complementario es BAJA Fecha de baja: Motivo:	5.1.2.2. Atributos específicos	Longitud (m) Desnivel (m) Capacidad (deportistas/hora) Denominación
<input type="checkbox"/> <b>2. ZONA DE VARADA EN PLAYA</b>		5.1.2.1. Atributos generales	Asociado al espacio/s deportivo/s:  <input type="checkbox"/> Compartido con otras instalaciones <b>Estado de uso:</b> <b>Conservación:</b> Año de construcción: Año de remodelación:  <input type="checkbox"/> El espacio complementario es BAJA Fecha de baja: Motivo:	5.1.2.2. Atributos específicos	Superficie (m <sup>2</sup> ) <b>Pasillo de acceso</b> Denominación
<input type="checkbox"/> <b>3. AERÓDROMOS</b>		5.1.2.1. Atributos generales	Asociado al espacio/s deportivo/s:  <input type="checkbox"/> Compartido con otras instalaciones <b>Estado de uso:</b> <b>Conservación:</b> Año de construcción: Año de remodelación:  <input type="checkbox"/> El espacio complementario es BAJA Fecha de baja: Motivo:	5.1.2.2. Atributos específicos	Nº pistas Longitud pista principal (m) Anchura pista principal (m) <input type="checkbox"/> Taller Nº hangares Pavimento pista principal <input type="checkbox"/> Torre de control <input type="checkbox"/> Depósito de combustible
<input type="checkbox"/> <b>4. ESPACIOS COMPLEMENTARIOS DE HÍPICA</b> <input type="checkbox"/> Caballerizas <input type="checkbox"/> Pista de doma <input type="checkbox"/> Caminaderos		5.1.2.1. Atributos generales	Asociado al espacio/s deportivo/s:  <input type="checkbox"/> Compartido con otras instalaciones <b>Estado de uso:</b> <b>Conservación:</b> Año de construcción: Año de remodelación:  <input type="checkbox"/> El espacio complementario es BAJA Fecha de baja: Motivo:	5.1.2.2. Atributos específicos (si posee más de un tipo, separar los atributos con un guión)	Nº plazas Longitud (m) Anchura (m) Diámetro (m) en caso circular Superficie (m <sup>2</sup> )
<input type="checkbox"/> <b>5. PUERTOS E INSTALACIONES NÁUTICAS</b>					

<b>Código Seguro De Verificación:</b>	TP6zbRCB6h6qmKVx8agLkw==	<b>Estado</b>	<b>Fecha y hora</b>	
<b>Firmado Por</b>	Josefa Ganfornina Dorantes	Firmado	07/03/2022 10:41:03	
<b>Observaciones</b>	DILIGENCIA. Para hacer constar que este documento ha sido APROBADO INICIALMENTE por el Pleno de este Ayuntamiento, en sesión celebrada el día 23 de febrero de 2022. LA SECRETARIA ACCIDENTAL.	<b>Página</b>	1814/2041	
<b>Url De Verificación</b>	<a href="https://portal.dipusevilla.es/vfirmaAytos/code/TP6zbRCB6h6qmKVx8agLkw==">https://portal.dipusevilla.es/vfirmaAytos/code/TP6zbRCB6h6qmKVx8agLkw==</a>			

<b>JUNTA DE ANDALUCIA</b>	<b>FORMULARIO DE DATOS PARA SU INCORPORACIÓN AL INVENTARIO ANDALUZ DE INSTALACIONES DEPORTIVAS</b>	<b>ANEXO III</b>
		Rev. 04
	<b>5. DATOS ESPACIOS COMPLEMENTARIOS</b>	Hoja 3 de 5

<b>ESPACIO COMPLEMENTARIO</b>	<input type="checkbox"/> Puerto deportivo <input type="checkbox"/> Dársena deportiva <input type="checkbox"/> Marina. puerto interior <input type="checkbox"/> Embarcadero	<b>5.1.2.1. Atributos generales</b>	Asociado al espacio/s deportivo/s:  <input type="checkbox"/> Compartido con otras instalaciones <b>Estado de uso:</b> <b>Conservación:</b> Año de construcción: Año de remodelación:  <input type="checkbox"/> El espacio complementario es BAJA Fecha de baja: Motivo:	<b>5.1.2.2. Atributos específicos</b>	Nº amarres <input type="checkbox"/> Agua potable <input type="checkbox"/> Electricidad <input type="checkbox"/> Gasolinera <input type="checkbox"/> Dique seco Calado de la bocana <input type="checkbox"/> Varadero <input type="checkbox"/> Elevador <input type="checkbox"/> Rampa <input type="checkbox"/> Pantalán
-------------------------------	---	-------------------------------------	---	---------------------------------------	--

<b>Código Seguro De Verificación:</b>	TP6zbRCB6h6qmKVx8agLkw==	<b>Estado</b>	<b>Fecha y hora</b>	
<b>Firmado Por</b>	Josefa Ganformina Dorantes	Firmado	07/03/2022 10:41:03	
<b>Observaciones</b>	DILIGENCIA. Para hacer constar que este documento ha sido APROBADO INICIALMENTE por el Pleno de este Ayuntamiento, en sesión celebrada el día 23 de febrero de 2022. LA SECRETARIA ACCIDENTAL.	<b>Página</b>	1815/2041	
<b>Url De Verificación</b>	<a href="https://portal.dipusevilla.es/vfirmaAytos/code/TP6zbRCB6h6qmKVx8agLkw==">https://portal.dipusevilla.es/vfirmaAytos/code/TP6zbRCB6h6qmKVx8agLkw==</a>			

<b>JUNTA DE ANDALUCÍA</b>	<b>FORMULARIO DE DATOS PARA SU INCORPORACIÓN AL INVENTARIO ANDALUZ DE INSTALACIONES DEPORTIVAS</b>	<b>ANEXO III</b>
		Rev. 04
	<b>5. DATOS ESPACIOS COMPLEMENTARIOS</b>	Hoja 4 de 5

<input type="checkbox"/> <b>6. ESPACIOS COMPLEMENTARIOS DE ZONAS DE REMO Y PIRAGÜISMO</b>			Asociado al espacio/s deportivo/s: <input type="checkbox"/> Compartido con otras instalaciones <b>Estado de uso:</b> <b>Conservación:</b> Año de construcción: Año de remodelación:  <input type="checkbox"/> El espacio complementario es BAJA Fecha de baja: Motivo:	5.1.1. Atributos generales          5.1.2.2. Atributos específicos	<input type="checkbox"/> Pantalanes <input type="checkbox"/> Torre de jueces <input type="checkbox"/> Hangar de canoas y/o piraguas <input type="checkbox"/> Muelles
<input type="checkbox"/> <b>7. REFUGIOS DE MONTAÑA</b>	Nombre oficial	5.1.1. Atributos generales	Asociado al espacio/s deportivo/s: <input type="checkbox"/> Compartido con otras instalaciones <b>Estado de uso:</b> <b>Conservación:</b> Año de construcción: Año de remodelación:  <input type="checkbox"/> El espacio complementario es BAJA Fecha de baja: Motivo:	5.1.2.2. Atributos específicos	Cota de altura (m) <input type="checkbox"/> Zona de vivac Nº plazas <input type="checkbox"/> Cocina <input type="checkbox"/> Guarda Periodo de apertura
<input type="checkbox"/> <b>8. ESPACIOS COMPLEMENTARIOS DE ZONAS DE CIRCUITOS A MOTOR</b>	<input type="checkbox"/> Boxes <input type="checkbox"/> Torre de control <input type="checkbox"/> Paddock <input type="checkbox"/> Guardería karts <input type="checkbox"/> Aparcamiento de personal de servicio	5.1.1. Atributos generales	Asociado al espacio/s deportivo/s: <input type="checkbox"/> Compartido con otras instalaciones <b>Estado de uso:</b> <b>Conservación:</b> Año de construcción: Año de remodelación:  <input type="checkbox"/> El espacio complementario es BAJA Fecha de baja: Motivo:	5.1.2.2. Atributos específicos	Nº plazas Superficie (m <sup>2</sup> ) <input type="checkbox"/> Electricidad <input type="checkbox"/> Agua potable <input type="checkbox"/> Gasolinera
<input type="checkbox"/> <b>9. PALOMAR</b>		5.1.1. Atributos generales	Asociado al espacio/s deportivo/s: <input type="checkbox"/> Compartido con otras instalaciones <b>Estado de uso:</b> <b>Conservación:</b> Año de construcción: Año de remodelación:  <input type="checkbox"/> El espacio complementario es BAJA Fecha de baja: Motivo:	5.1.2.2. Atributos específicos	Volumen (m <sup>3</sup> ) Nº palomas/m <sup>3</sup>
<input type="checkbox"/> <b>10. OTROS ESPACIOS COMPLEMENTARIOS</b>	Denominación			5.1.2.2. Atributos específicos	
<b>5.1.2.3. OBSERVACIONES</b>					

<b>Código Seguro De Verificación:</b>	TP6zbRCB6h6qmKVx8agLkw==	<b>Estado</b>	<b>Fecha y hora</b>
<b>Firmado Por</b>	Josefa Ganformina Dorantes	Firmado	07/03/2022 10:41:03
<b>Observaciones</b>	DILIGENCIA. Para hacer constar que este documento ha sido APROBADO INICIALMENTE por el Pleno de este Ayuntamiento, en sesión celebrada el día 23 de febrero de 2022. LA SECRETARÍA ACCIDENTAL.	<b>Página</b>	1816/2041
<b>Url De Verificación</b>	<a href="https://portal.dipusevilla.es/vfirmaAytos/code/TP6zbRCB6h6qmKVx8agLkw==">https://portal.dipusevilla.es/vfirmaAytos/code/TP6zbRCB6h6qmKVx8agLkw==</a>		





<b>JUNTA DE ANDALUCÍA</b>	<b>FORMULARIO DE DATOS PARA SU INCORPORACIÓN AL INVENTARIO ANDALUZ DE INSTALACIONES DEPORTIVAS</b>	<b>ANEXO III</b>
	<b>5. DATOS ESPACIOS COMPLEMENTARIOS</b>	Rev. 04 Hoja 5 de 5

<b>Código Seguro De Verificación:</b>	TP6zbRCB6h6qmKVx8agLkw==	<b>Estado</b>	<b>Fecha y hora</b>
<b>Firmado Por</b>	Josefa Ganformina Dorantes	Firmado	07/03/2022 10:41:03
<b>Observaciones</b>	DILIGENCIA. Para hacer constar que este documento ha sido APROBADO INICIALMENTE por el Pleno de este Ayuntamiento, en sesión celebrada el día 23 de febrero de 2022. LA SECRETARIA ACCIDENTAL.	<b>Página</b>	1817/2041
<b>Url De Verificación</b>	<a href="https://portal.dipusevilla.es/vfirmaAytos/code/TP6zbRCB6h6qmKVx8agLkw==">https://portal.dipusevilla.es/vfirmaAytos/code/TP6zbRCB6h6qmKVx8agLkw==</a>		



## PLAN LOCAL DE INSTALACIONES Y EQUIPAMIENTOS DEPORTIVOS DE LEBRIJA

# ANEXOS

## F.-CENTRO PRIVADOS CENTRO MAS PILATES CENTER



<b>Código Seguro De Verificación:</b>	TP6zbRCB6h6qmKVx8agLkw==	<b>Estado</b>	<b>Fecha y hora</b>
<b>Firmado Por</b>	Josefa Ganformina Dorantes	Firmado	07/03/2022 10:41:03
<b>Observaciones</b>	DILIGENCIA. Para hacer constar que este documento ha sido APROBADO INICIALMENTE por el Pleno de este Ayuntamiento, en sesión celebrada el día 23 de febrero de 2022. LA SECRETARIA ACCIDENTAL.	<b>Página</b>	1818/2041
<b>Url De Verificación</b>	<a href="https://portal.dipusevilla.es/vfirmaAytos/code/TP6zbRCB6h6qmKVx8agLkw==">https://portal.dipusevilla.es/vfirmaAytos/code/TP6zbRCB6h6qmKVx8agLkw==</a>		



<b>JUNTA DE ANDALUCÍA</b>	<b>FORMULARIO DE DATOS PARA SU INCORPORACIÓN AL INVENTARIO ANDALUZ DE INSTALACIONES DEPORTIVAS</b>	<b>ANEXO I</b>
		Rev. 04
	<b>3. DATOS GENERALES DE LA INSTALACIÓN</b>	Hoja 1 de 3


**3.1. ATRIBUTOS GENERALES**

<b>1. CÓDIGO</b> (A rellenar por Admón.)		<b>2. NOMBRE OFICIAL DE LA INSTALACIÓN</b>  MAS PILATES CENTER		<b>ESPACIOS DEPORTIVOS Y COMPL.</b> Nº de espacios deportivos: 2 Nº de esp. complementarios: 3	
<b>2. NOMBRE COMÚN O POR LA QUE ES CONOCIDA</b> MAS PILATES CENTER			<b>3. COMPLEJO POLIDEPORTIVO</b> <input type="checkbox"/> Esta instalación forma parte de un complejo deportivo Nombre del complejo:		
<b>4. DIRECCIÓN</b>					
<b>TIPO VÍA</b> Calle	<b>NOMBRE VÍA</b> <b>ARCOS esquina camino del aceiteuno</b>	<b>NUMERO</b> <b>2</b>	<b>CALIFICADOR DE NÚMERO</b>	<b>CÓDIGO POSTAL</b> <b>41740</b>	
<b>KILÓMETRO EN LA</b>	<b>COMPLEMENTO DE DOMICILIO:</b> Urbanización, residencial,	<b>ENTIDAD DE POBLACIÓN</b>			
<b>5. PROVINCIA</b> SEVILLA		<b>6. MUNICIPIO</b> L E B R I J A		<b>7. ZONA DEPORTIVA</b>	
<b>8. AGRUPACIÓN TERRITORIAL</b> E-7 BAJO GUADALQUIVIR DE SEVILLA		<b>9. NÚCLEO DE POBLACIÓN</b> 27432		<b>10. DISTRITO MUNICIPAL</b> SEVILLA	<b>11. BARRIO</b>
<b>12. EMPLAZAMIENTO EN ESPACIO NATURAL PROTEGIDO</b> <input type="checkbox"/> SI <input checked="" type="checkbox"/> NO Indicar:			<b>13. LICENCIA DE ACTIVIDAD</b> <input checked="" type="checkbox"/> SI <input type="checkbox"/> NO		
<b>15. LA INSTALACIÓN REUTILIZA O ADAPTA UNA INSTALACIÓN PREVIA</b> <input type="checkbox"/> SI <input checked="" type="checkbox"/> NO Indicar:			<b>14. INSTALACIÓN INTEGRADA EN EDIFICIO MULTIFUNCIONAL</b> <input type="checkbox"/> SI <input checked="" type="checkbox"/> NO Indicar:		
<b>16. OTROS DATOS</b>					
<b>TELÉFONO FIJO</b>	<b>TELÉFONO MOVIL</b> 626-69-05-69	<b>FAX</b>	<b>WEB</b>	<b>E-MAIL</b> massilvaram@gmail.com	
<b>17. COORDENADAS UTM (ETRS89)</b>			<b>18. COORDENADAS GEOGRÁFICAS</b>		
<b>X</b> 761590.39	<b>Y</b> 4091844.069	<b>Z</b> 30	<b>HUSO</b> 29 Y 30	<b>LONGITUD</b> <u>6° 4' 54.94989"</u>	<b>LATITUD</b> <u>36° 55' 20.72840"</u> <b>N</b>
<b>19. INSTALACIÓN PLURIMUNICIPAL</b> <input type="checkbox"/>		<b>NO PUBLICAR EN INTERNET</b> <input type="checkbox"/>		<b>20. AÑO INICIO ACTIV.</b> 2.019	<b>21. BAJA</b> <input type="checkbox"/> La instalación es Fecha baja: Moti
<b>22. CENTRO EDUCACIÓN</b> <input type="checkbox"/> Pertenece a Centro Educativo Tipo de Centro Educativo: Nivel de Enseñanza:		<b>23. NIVEL DE DOTACIÓN</b> <input type="checkbox"/> Red Básica <input checked="" type="checkbox"/> Red Complementaria <input type="checkbox"/> Red Especial		<b>24. SITUACIÓN INSTALACIÓN</b> <input checked="" type="checkbox"/> Urbana <input type="checkbox"/> Periférica <input type="checkbox"/> No Urbana	
<b>25. ACCESIBILIDAD/SUPRESION DE BARRERAS ARQUITECTÓNICAS</b>					
<b>Persona Usuaría Deportista</b> <input checked="" type="checkbox"/> Permite circulación exterior <input checked="" type="checkbox"/> Permite la circulación interior <input checked="" type="checkbox"/> Tiene vestuarios adaptados (al menos uno) <input checked="" type="checkbox"/> Tiene aseos adaptados (al menos uno)		<b>Persona Usuaría Espectadora</b> <input checked="" type="checkbox"/> Permite circulación exterior <input checked="" type="checkbox"/> Permite la circulación interior <input checked="" type="checkbox"/> Tiene aseos adaptados (al menos uno)		<input checked="" type="checkbox"/> La Instalación ha sido concebida como <input type="checkbox"/> La instalación se ha adaptado mediante	
<b>26. RÉGIMEN DE ACCESO</b> <input type="checkbox"/> Libre gratuito <input checked="" type="checkbox"/> Libre pagando entrada <input checked="" type="checkbox"/> Libre pagando cuota periódica de abono o socio			<input type="checkbox"/> Restringido a alumnos <input type="checkbox"/> Restringido a residentes <input type="checkbox"/> Restringido a trabajadores o		<b>27. USUARIOS</b> <input type="checkbox"/> Escolares <input type="checkbox"/> Deportistas de competición <input checked="" type="checkbox"/> Deportistas en general
<b>28. EFICIENCIA ENERGÉTICA</b>					
<b>DISEÑO</b> <input checked="" type="checkbox"/> Bioclimático <input type="checkbox"/> Ecoeficiente		<b>TRATAMIENTO DE RESIDUOS</b> <input type="checkbox"/> Previo a la recogida <input checked="" type="checkbox"/> Separación		<b>CALIFICACIÓN ENERGÉTICA DE EDIFICACIONES</b> <b>TIPO DE EDIFICACIÓN</b>	
<b>INSTALACIÓN PROPIA DE ENERGÍA RENOVABLE</b> <input type="checkbox"/> Planta de generación propia Tipo de generador:		<b>GESTIÓN DEL AGUA</b> Superficie regable (m²): <input type="checkbox"/> Sistemas de ahorro		<b>CALIFICACIÓN</b>	
<b>29. PROTECCIÓN CONTRA INCENDIOS</b> <input checked="" type="checkbox"/> Alumbrado de emergencia					
<input type="checkbox"/> Bocas de incendios equipadas		<input checked="" type="checkbox"/> Extintores portátiles		<input type="checkbox"/> Detección	

<b>Código Seguro De Verificación:</b>	TP6zbRCB6h6qmKVx8agLkw==	<b>Estado</b>	<b>Fecha y hora</b>
<b>Firmado Por</b>	Josefa Ganfornina Dorantes	Firmado	07/03/2022 10:41:03
<b>Observaciones</b>	DILIGENCIA. Para hacer constar que este documento ha sido APROBADO INICIALMENTE por el Pleno de este Ayuntamiento, en sesión celebrada el día 23 de febrero de 2022. LA SECRETARÍA ACCIDENTAL.	<b>Página</b>	1819/2041
<b>Url De Verificación</b>	<a href="https://portal.dipusevilla.es/vfirmaAytos/code/TP6zbRCB6h6qmKVx8agLkw==">https://portal.dipusevilla.es/vfirmaAytos/code/TP6zbRCB6h6qmKVx8agLkw==</a>		




<p><b>30. PROPIEDAD</b></p> <p>Nombre de la persona propietaria: MARCOS MANUEL PIÑERO</p> <p><input type="checkbox"/> Propiedad pública</p> <ul style="list-style-type: none"> <li><input type="checkbox"/> Admón. General del Estado</li> <li><input type="checkbox"/> Admón. Autonómica</li> <li><input type="checkbox"/> Admón. Local</li> </ul> <p><input checked="" type="checkbox"/> Propiedad privada</p> <ul style="list-style-type: none"> <li><input checked="" type="checkbox"/> Privados deportivos             <ul style="list-style-type: none"> <li><input type="checkbox"/> Asociativos</li> <li><input checked="" type="checkbox"/> Empresas</li> </ul> </li> <li><input type="checkbox"/> Privados no deportivos             <ul style="list-style-type: none"> <li><input type="checkbox"/> Educativos</li> <li><input type="checkbox"/> Religiosos</li> <li><input type="checkbox"/> Sociedades Empresariales</li> <li><input type="checkbox"/> Residenciales</li> <li><input type="checkbox"/> Turísticos</li> <li><input type="checkbox"/> Otros</li> </ul> </li> </ul>	<p><b>31. GESTIÓN</b></p> <p><input type="checkbox"/> La persona gestora de la instalación es la misma que la propietaria</p> <p>Nombre de la persona gestora: MARI ANGELES SILVA RAMOS</p> <p><input type="checkbox"/> Gestión pública</p> <ul style="list-style-type: none"> <li><input type="checkbox"/> Admón. General del Estado</li> <li><input type="checkbox"/> Admón. Autonómica</li> <li><input type="checkbox"/> Admón. Local</li> </ul> <p><input checked="" type="checkbox"/> Gestión privada</p> <ul style="list-style-type: none"> <li><input checked="" type="checkbox"/> Privada deportiva             <ul style="list-style-type: none"> <li><input type="checkbox"/> Asociativos</li> <li><input checked="" type="checkbox"/> Empresas</li> </ul> </li> <li><input type="checkbox"/> Privada no deportiva             <ul style="list-style-type: none"> <li><input type="checkbox"/> Educativos</li> <li><input type="checkbox"/> Religiosos</li> <li><input type="checkbox"/> Sociedades Empresariales</li> <li><input type="checkbox"/> Residenciales</li> <li><input type="checkbox"/> Turísticos</li> <li><input type="checkbox"/> Otros</li> </ul> </li> </ul>
<p><b>32. Observaciones</b></p>	

<b>Código Seguro De Verificación:</b>	TP6zbRCB6h6qmKVx8agLkw==	<b>Estado</b>	<b>Fecha y hora</b>	
<b>Firmado Por</b>	Josefa Ganformina Dorantes	Firmado	07/03/2022 10:41:03	
<b>Observaciones</b>	DILIGENCIA. Para hacer constar que este documento ha sido APROBADO INICIALMENTE por el Pleno de este Ayuntamiento, en sesión celebrada el día 23 de febrero de 2022. LA SECRETARIA ACCIDENTAL.	<b>Página</b>	1820/2041	
<b>Url De Verificación</b>	<a href="https://portal.dipusevilla.es/vfirmaAytos/code/TP6zbRCB6h6qmKVx8agLkw==">https://portal.dipusevilla.es/vfirmaAytos/code/TP6zbRCB6h6qmKVx8agLkw==</a>			

<b>JUNTA DE ANDALUCÍA</b>	<b>FORMULARIO DE DATOS PARA SU INCORPORACIÓN AL INVENTARIO ANDALUZ DE INSTALACIONES DEPORTIVAS</b>	<b>ANEXO I</b>
		Rev. 04
	<b>3. DATOS GENERALES DE LA INSTALACIÓN</b>	Hoja 3 de 3

### 3.2. SERVICIOS AUXILIARES


<b>1. MOVILIDAD</b> <input type="checkbox"/> Transporte colectivo (estación o parada de transporte colectivo en las inmediaciones de la instalación) <input type="checkbox"/> Integración de un Centro de carácter sociocultural o comercial <input checked="" type="checkbox"/> Aparcamiento (propio o en las inmediaciones) <input type="checkbox"/> Servicio público de                      Indicar distancia a punto de servicio más <input type="checkbox"/> Aparcamiento de bicicletas	
<b>2. TERMAL</b> <input type="checkbox"/> Sauna <input type="checkbox"/> Hidromasaje <input type="checkbox"/> Baño turco <input type="checkbox"/> Ducha ciclónica	
<b>3. SERVICIOS GENERALES</b>	
<input type="checkbox"/> Bar <input type="checkbox"/> Restaurante <input type="checkbox"/> Residencia deportiva. Número de camas: <input type="checkbox"/> Zona Infantil <input type="checkbox"/> Servicios comerciales <input checked="" type="checkbox"/> Control de acceso	<input checked="" type="checkbox"/> Oficinas <input type="checkbox"/> Salón de actos <input type="checkbox"/> Sala de lectura <input type="checkbox"/> Sala de exposiciones <input type="checkbox"/> Aula de formación
<b>4. SALUD Y ESTÉTICA</b>	
<input type="checkbox"/> Centro Médico <input type="checkbox"/> Enfermería <input type="checkbox"/> Desfibrilador permanente <input type="checkbox"/> Conexión 112	<input type="checkbox"/> Peluquería <input type="checkbox"/> Estética <input type="checkbox"/> Fisioterapia <input type="checkbox"/> Masaje
<b>5. SERVICIOS DE MANTENIMIENTO</b>	
<input checked="" type="checkbox"/> Almacén general <input type="checkbox"/> Taller de mantenimiento	
<b>6. OTROS</b>	

<b>Código Seguro De Verificación:</b>	TP6zbRCB6h6qmKVx8agLkw==	<b>Estado</b>	<b>Fecha y hora</b>	
<b>Firmado Por</b>	Josefa Ganformina Dorantes	Firmado	07/03/2022 10:41:03	
<b>Observaciones</b>	DILIGENCIA. Para hacer constar que este documento ha sido APROBADO INICIALMENTE por el Pleno de este Ayuntamiento, en sesión celebrada el día 23 de febrero de 2022. LA SECRETARIA ACCIDENTAL.	<b>Página</b>	1821/2041	
<b>Url De Verificación</b>	<a href="https://portal.dipusevilla.es/vfirmaAytos/code/TP6zbRCB6h6qmKVx8agLkw==">https://portal.dipusevilla.es/vfirmaAytos/code/TP6zbRCB6h6qmKVx8agLkw==</a>			

<b>JUNTA DE ANDALUCÍA</b>	<b>FORMULARIO DE DATOS PARA SU INCORPORACIÓN AL INVENTARIO ANDALUZ DE INSTALACIONES DEPORTIVAS</b>	<b>ANEXO II</b>
		Rev. 04
	<b>4. DATOS DE LOS ESPACIOS DEPORTIVOS</b>	Hoja 1 de 8

**4.1. ATRIBUTOS GENERALES (a rellenar por cada espacio deportivo)**

<b>1. CLASE DE ESPACIO DEPORTIVO</b>  <b>ESPACIO CONVENCIONAL</b>		<b>2. ACTIVIDAD DEPORTIVA PRINCIPAL</b>  <b>PILATES</b>		<b>3. OTRAS ACTIVIDADES</b>	
<b>4. CERRAMIENTO</b> <input type="checkbox"/> Espacio abierto <input type="checkbox"/> Aire libre (no dispone de cubierta) <input type="checkbox"/> Cerramiento estacional (temporadas) <input type="checkbox"/> Sólo cubierto (con abertura lateral) <input checked="" type="checkbox"/> Recinto cerrado <input checked="" type="checkbox"/> Cerrado fijo (cerramiento tradicional) <input type="checkbox"/> Cubierta móvil <input type="checkbox"/> Cerramiento textil		<b>5. ESTADO DE USO</b> <input type="checkbox"/> En uso <input type="checkbox"/> Normal <input type="checkbox"/> Estacional <input checked="" type="checkbox"/> Fuera de uso <input checked="" type="checkbox"/> En construcción <input type="checkbox"/> En remodelación <input type="checkbox"/> Fuera de uso		<b>6. ILUMINACIÓN (USO NOCTURNO)</b> <input checked="" type="checkbox"/> Permite el uso <input checked="" type="checkbox"/> Permite competición <input checked="" type="checkbox"/> Permite entrenamientos <input type="checkbox"/> No permite el uso nocturno <input type="checkbox"/> No hay iluminación <input type="checkbox"/> Es parcial o insuficiente	
<b>7. PAVIMENTO</b> (sobre el que se desarrolla la actividad deportiva) <input type="checkbox"/> Natural. <input checked="" type="checkbox"/> Madera. Madera - rígido <input type="checkbox"/> Hierba artificial. <input type="checkbox"/> Sintéticos. <input type="checkbox"/> Metálicos. <input type="checkbox"/> Hormigones y aglomerados. <input type="checkbox"/> Baldosas y similar. <input type="checkbox"/> Otros pavimentos.			<b>8. CONSERVACIÓN DEL PAVIMENTO</b> <input checked="" type="checkbox"/> Permite la práctica deportiva <input checked="" type="checkbox"/> Bueno <input type="checkbox"/> Regular <input type="checkbox"/> No permite la práctica deportiva <input type="checkbox"/> Mal estado <input type="checkbox"/> Inservible		
<b>9. AÑO CONSTRUCCIÓN</b> 2001	<b>10. AÑO REMODELACIÓN</b> 2019	<b>11. ALTURA LIBRE</b> 2.8 metros	<b>14. BAJA</b> <input type="checkbox"/> El espacio deportivo es BAJA      Fecha de baja:		
<b>12. SISTEMA DE CALEFACCIÓN</b> <input type="checkbox"/> Posee sistema de calefacción		<b>13. SISTEMA DE CLIMATIZACIÓN</b> <input type="checkbox"/> Posee sistema de		Motivo:	
<b>15. OBSERVACIONES</b>					

<b>Código Seguro De Verificación:</b>	TP6zbRCB6h6qmKVx8agLkw==	<b>Estado</b>	<b>Fecha y hora</b>		
<b>Firmado Por</b>	Josefa Ganformina Dorantes	Firmado	07/03/2022 10:41:03		
<b>Observaciones</b>	DILIGENCIA. Para hacer constar que este documento ha sido APROBADO INICIALMENTE por el Pleno de este Ayuntamiento, en sesión celebrada el día 23 de febrero de 2022. LA SECRETARIA ACCIDENTAL.		<b>Página</b>		1822/2041
<b>Url De Verificación</b>	<a href="https://portal.dipusevilla.es/vfirmaAytos/code/TP6zbRCB6h6qmKVx8agLkw==">https://portal.dipusevilla.es/vfirmaAytos/code/TP6zbRCB6h6qmKVx8agLkw==</a>				

<b>JUNTA DE ANDALUCÍA</b>	<b>FORMULARIO DE DATOS PARA SU INCORPORACIÓN AL INVENTARIO ANDALUZ DE INSTALACIONES DEPORTIVAS</b>	<b>ANEXO II</b>
		Rev. 04
	<b>4. DATOS DE LOS ESPACIOS DEPORTIVOS</b>	Hoja 2 de 8

#### 4.2. ESPACIOS CONVENCIONALES Y SUS ATRIBUTOS ESPECÍFICOS


<b>1. PISTAS</b> (normalmente no exceden los 1500 m <sup>2</sup> de superficie)		<b>1. PISTAS POLIDEPORTIVAS</b> <ul style="list-style-type: none"> <li><input type="checkbox"/> Pista polideportiva de 400 m<sup>2</sup> hasta 800 m<sup>2</sup> de superficie.</li> <li><input type="checkbox"/> Pista polideportiva de 800 m<sup>2</sup> hasta 1000 m<sup>2</sup> de superficie.</li> <li><input type="checkbox"/> Pista polideportiva de 1000 m<sup>2</sup> o mayor superficie.</li> </ul>	<b>2. PISTAS ESPECIALIZADAS Y OTRAS PISTAS</b> <ul style="list-style-type: none"> <li><input type="checkbox"/> Pista de tenis (Sup. ≥400 m<sup>2</sup>)</li> <li><input type="checkbox"/> Pista de hielo (Sup. ≥400 m<sup>2</sup>)</li> <li><input type="checkbox"/> Pista de petanca (Sup. ≥20 m<sup>2</sup>)</li> <li><input type="checkbox"/> Otras pistas (Sup. ≥400 m<sup>2</sup>)</li> <li><input type="checkbox"/> Otras pistas (Sup. &lt;400 m<sup>2</sup>)</li> </ul>	Atributos específicos	Largo (m): Ancho (m): Superficie (m <sup>2</sup> ): Orientación eje longitudinal:
<b>2. PISTAS CON PARED</b> (disponen de una o varias paredes de altura igual o superior a 2 m y que se utilizan para el desarrollo de la actividad)		<b>1. PISTAS POLIDEPORTIVAS CON FRONTÓN</b> <ul style="list-style-type: none"> <li><input type="checkbox"/> Pista polideportiva de 400 m<sup>2</sup> hasta 800 m<sup>2</sup> con frontón.</li> <li><input type="checkbox"/> Pista polideportiva de 800 m<sup>2</sup> hasta 1000 m<sup>2</sup> con frontón.</li> <li><input type="checkbox"/> Pista polideportiva de 800 m<sup>2</sup> o mayor superficie con frontón.</li> </ul>	<b>2. FRONTONES Y OTRAS PISTAS DE PARED</b> <ul style="list-style-type: none"> <li><input type="checkbox"/> Frontón (Sup. ≥200 m<sup>2</sup>)</li> <li><input type="checkbox"/> Padel (Sup. ≥150 m<sup>2</sup>)</li> <li><input type="checkbox"/> Squash (Sup. ≥50 m<sup>2</sup>)</li> <li><input type="checkbox"/> Trinquete (Sup. ≥200 m<sup>2</sup>)</li> <li><input type="checkbox"/> Otras pistas (Sup. ≥400 m<sup>2</sup>)</li> <li><input type="checkbox"/> Otras pistas (Sup. &lt;400 m<sup>2</sup>)</li> </ul>	Atributos específicos	Largo (m): Ancho (m): Altura pared (m): Superficie (m <sup>2</sup> ): Número de paredes: Orientación eje longitudinal:
<b>3. CAMPOS</b> (normalmente la superficie supera los 1500 m <sup>2</sup> )		<b>1. CAMPOS POLIDEPORTIVOS</b> <ul style="list-style-type: none"> <li><input type="checkbox"/> Campo polideportivo de 2000 m<sup>2</sup> hasta 4000 m<sup>2</sup> de superficie.</li> <li><input type="checkbox"/> Campo polideportivo de 4000 m<sup>2</sup> hasta 8000 m<sup>2</sup> de superficie.</li> <li><input type="checkbox"/> Campo polideportivo de 8000 m<sup>2</sup> o mayor superficie</li> </ul>	<b>2. CAMPOS ESPECIALIZADOS Y OTROS CAMPOS</b> <ul style="list-style-type: none"> <li><input type="checkbox"/> Campo de fútbol (sup. mín. 4000 m<sup>2</sup>)</li> <li><input type="checkbox"/> Campo de fútbol-7 (sup. mín. 1500 m<sup>2</sup>).</li> <li><input type="checkbox"/> Campo de rugby (sup. mín. 4000 m<sup>2</sup>).</li> <li><input type="checkbox"/> Campo de hockey (sup. mín. 4000 m<sup>2</sup>).</li> <li><input type="checkbox"/> Campo de béisbol (sup. mín. 4000 m<sup>2</sup>).</li> <li><input type="checkbox"/> Campo de softbol (sup. mín. 1500 m<sup>2</sup>).</li> <li><input type="checkbox"/> Zona de lanzamiento de atletismo (campo interior pista de atletismo, mín. 2000 m<sup>2</sup>)</li> <li><input type="checkbox"/> Otros campos (sup. ≥2000 m<sup>2</sup>)</li> <li><input type="checkbox"/> Otros campos (sup. &lt;2000 m<sup>2</sup>)</li> </ul>	Atributos específicos	Tipo de Césped <input type="checkbox"/> Natural <input type="checkbox"/> Artificial Largo (m): Ancho (m): Superficie (m <sup>2</sup> ): Superficie regable: Orientación eje longitudinal:
<b>4. ESPACIOS LONGITUDINALES</b> (la longitud predomina sobre el ancho)		<b>1. ESPACIOS LONGITUDINALES DE ATLETISMO</b> <ul style="list-style-type: none"> <li><input type="checkbox"/> Pista de atletismo de 400 m.</li> <li><input type="checkbox"/> Pista de atletismo de 300 m.</li> <li><input type="checkbox"/> Pista de atletismo de 200 m.</li> <li><input type="checkbox"/> Otras pistas atletismo, mín. de 100 m.</li> <li><input type="checkbox"/> Recta carreras de atletismo (mín. 50m).</li> <li><input type="checkbox"/> Recta de saltos: longitud, triple y pértiga (mínimo 40 m).</li> <li><input type="checkbox"/> Zona de salto de altura (mínimo 40 m).</li> </ul>	<b>2. OTROS ESPACIOS LONGITUDINALES</b> <ul style="list-style-type: none"> <li><input type="checkbox"/> Velódromo (Sup. &lt;200 m).</li> <li><input type="checkbox"/> Patinódromo (Sup. &lt;200 m).</li> <li><input type="checkbox"/> Anillo de hielo (Sup. &lt;200 m).</li> <li><input type="checkbox"/> Otros espacios longitudinales (Sup. ≥100m).</li> </ul>	Atributos específicos	Largo (m): Ancho (m): Superficie (m <sup>2</sup> ): Número de calles: Orientación eje longitudinal:
<b>5. VASOS DE PISCINA</b>		<b>1. VASOS DEPORTIVOS</b> <ul style="list-style-type: none"> <li><input type="checkbox"/> Vaso deportivo de 25 m.</li> <li><input type="checkbox"/> Vaso deportivo de 33 m.</li> <li><input type="checkbox"/> Vaso deportivo de 50 m.</li> </ul>	<b>2. OTROS VASOS</b> <ul style="list-style-type: none"> <li><input type="checkbox"/> Vaso de enseñanza.</li> <li><input type="checkbox"/> Vaso recreativo.</li> <li><input type="checkbox"/> Vaso hidromasaje.</li> <li><input type="checkbox"/> Vaso de chapoteo.</li> <li><input type="checkbox"/> Otros vasos (Sup. ≥50 m<sup>2</sup>).</li> <li><input type="checkbox"/> Otros vasos (Sup. &lt;50 m<sup>2</sup>).</li> </ul>	Atributos específicos	Largo (m): Ancho (m): Profundidad máxima (m): Profundidad mínima (m): Pendiente del suelo: Número de calles: Superficie (m <sup>2</sup> ): <b>Rebosadero del vaso:</b> <b>Accesibilidad al vaso:</b> Orientación eje longitudinal: <b>Pavimento recinto vasos:</b> Sistema calentamiento agua: Fuente de energía: Sistema tratamiento agua:
<b>6. SALAS</b> (recinto cerrado sin los requerimientos dimensionales de las pistas, por lo que pueden ser irregulares o incluso tener columnas, etc...)					

<b>Código Seguro De Verificación:</b>	TP6zbRCB6h6qmKVx8agLkw==	<b>Estado</b>	<b>Fecha y hora</b>
<b>Firmado Por</b>	Josefa Ganformina Dorantes	Firmado	07/03/2022 10:41:03
<b>Observaciones</b>	DILIGENCIA. Para hacer constar que este documento ha sido APROBADO INICIALMENTE por el Pleno de este Ayuntamiento, en sesión celebrada el día 23 de febrero de 2022. LA SECRETARIA ACCIDENTAL.	<b>Página</b>	1823/2041
<b>Url De Verificación</b>	<a href="https://portal.dipusevilla.es/vfirmaAytos/code/TP6zbRCB6h6qmKVx8agLkw==">https://portal.dipusevilla.es/vfirmaAytos/code/TP6zbRCB6h6qmKVx8agLkw==</a>		



<b>JUNTA DE ANDALUCÍA</b>	<b>FORMULARIO DE DATOS PARA SU INCORPORACIÓN AL INVENTARIO ANDALUZ DE INSTALACIONES DEPORTIVAS</b>	<b>ANEXO II</b>
		Rev. 04
	<b>4. DATOS DE LOS ESPACIOS DEPORTIVOS</b>	Hoja 3 de 8

1. SALAS POLIVALENTES	<input type="checkbox"/> Sala polivalente de 100 hasta 200 m <sup>2</sup> <input type="checkbox"/> Sala polivalente de 200 hasta 300 m <sup>2</sup> <input type="checkbox"/> Sala polivalente de 300 a mayor sup.	2. SALAS ESPECIALIZADAS Y OTRAS SALAS	<input type="checkbox"/> Sala equipada. <input type="checkbox"/> Sala de artes marciales. <input type="checkbox"/> Sala de esgrima. <input type="checkbox"/> Sala de tiro con arco. <input type="checkbox"/> Sala de tiro de precisión. <input type="checkbox"/> Sala especializada. <input type="checkbox"/> Otras salas (Sup. <50 m <sup>2</sup> ). <input checked="" type="checkbox"/> Otras salas (Sup. ≥ 50 m <sup>2</sup> ).	Atributos específicos	Largo (m): 10 Ancho (m): 5.4 Superficie (m <sup>2</sup> ): 54 Altura de la sala: 2.8 Orientación eje longitudinal: NOROESTE
<b>7. OBSERVACIONES</b>					


<b>Código Seguro De Verificación:</b>	TP6zbRCB6h6qmKVx8agLkw==	<b>Estado</b>	<b>Fecha y hora</b>	
<b>Firmado Por</b>	Josefa Ganformina Dorantes	Firmado	07/03/2022 10:41:03	
<b>Observaciones</b>	DILIGENCIA. Para hacer constar que este documento ha sido APROBADO INICIALMENTE por el Pleno de este Ayuntamiento, en sesión celebrada el día 23 de febrero de 2022. LA SECRETARIA ACCIDENTAL.	<b>Página</b>	1824/2041	
<b>Url De Verificación</b>	<a href="https://portal.dipusevilla.es/vfirmaAytos/code/TP6zbRCB6h6qmKVx8agLkw==">https://portal.dipusevilla.es/vfirmaAytos/code/TP6zbRCB6h6qmKVx8agLkw==</a>			



<b>JUNTA DE ANDALUCÍA</b>	<b>FORMULARIO DE DATOS PARA SU INCORPORACIÓN AL INVENTARIO ANDALUZ DE INSTALACIONES DEPORTIVAS</b>	<b>ANEXO II</b>
		Rev. 04
	<b>4. DATOS DE LOS ESPACIOS DEPORTIVOS</b>	Hoja 4 de 8


#### 4.3. ESPACIOS SINGULARES Y SUS ATRIBUTOS ESPECÍFICOS

CAMPO DE JUEGO	<b>1. CAMPO DE GOLF</b> <input type="checkbox"/> Campos de golf (al menos 9 hoyos, de par 3,4 o 5). <input type="checkbox"/> Pitch and putt. <input type="checkbox"/> Campo de golf rústico. <input type="checkbox"/> Otros campos de golf.	<b>ZONA DE PRÁCTICAS</b> <input type="checkbox"/> Campo de prácticas. <input type="checkbox"/> Zona de <i>approach</i> . <input type="checkbox"/> Zona de pateo (patting-green).	Atributos específicos	Número de hoyos Longitud (m) Par del campo Superficie (m <sup>2</sup> ) Superficie Regable (m <sup>2</sup> ):
	<b>2. CIRCUITOS DE MOTOR</b> <input type="checkbox"/> Circuito de velocidad (L ≥ 2000 m) <input type="checkbox"/> Circuito de karts (L ≥ 200 m) <input type="checkbox"/> Circuito de motocross (L ≥ 500 m) <input type="checkbox"/> Otros circuitos de motor		Atributos específicos	Longitud del recorrido (m) Nº curvas derecha e izquierda: / Anchura de la pista (m) Parrilla de salida/nº pilotos /
	<b>3. CIRCUITO DE CARRERA A PIE</b> Circuito de carrera a pie. <input type="checkbox"/>		Atributos específicos	Longitud del recorrido (m) Estaciones de ejercicio.
	<b>4. CIRCUITO DE BICICLETA</b> <input type="checkbox"/> Circuito de bicicleta (circuito cerrado). <input type="checkbox"/> Carril-bici.		Atributos específicos	Longitud del tramo (m) Longitud total (m)
	<b>5. CANAL DE REMO Y PIRAGÜISMO</b> <input type="checkbox"/> Canal aguas tranquilas. <input type="checkbox"/> Canal aguas bravas.		Atributos específicos	Longitud del tramo (m) Profundidad (m) Nº calles Desnivel
	<b>6. ZONAS DE DEPORTE DE INVIERNO</b> <input type="checkbox"/> Trampolín de saltos. <input type="checkbox"/> Pista de esquí. <input type="checkbox"/> Pista de esquí de fondo. <input type="checkbox"/> Parque de snowboard. <input type="checkbox"/> Circuito de fondo y tiro. <input type="checkbox"/> Otras zonas.		Atributos específicos	Altura (m) –solo para trampolín-Desnivel <b>Dificultad –solo para esquí-</b> Longitud (m) <input type="checkbox"/> Nieve artificial Denominación pista
	<b>7. ESPACIOS DE HÍPICA</b> <input type="checkbox"/> Pista de carreras hípicas. <input type="checkbox"/> Pista de concurso. <input type="checkbox"/> Picadero. <input type="checkbox"/> Pista de ensayo. <input type="checkbox"/> Pista de saltos. <input type="checkbox"/> Campo de polo. <input type="checkbox"/> Otras pistas.		Atributos específicos	Longitud (m) Ancho (m) Superficie (m <sup>2</sup> )
	<b>8. ESTRUCTURAS ARTIFICIALES DE ESCALADA</b> Estructuras artificiales construidas para la práctica de deportes de montaña y escalada. Las zonas naturales equipadas para esta actividad se consideran áreas de actividad. <input type="checkbox"/> Muro de escalada. <input type="checkbox"/> Bulder (altura menor a 3 m).		Atributos específicos	Altura máxima (m) Superficie de escalada (m <sup>2</sup> ) <input type="checkbox"/> Presas Material
	<b>9. PISTAS DE MONOPATÍN Y PATÍN LÍNEA</b> <input type="checkbox"/> Pista monopatín y patín en línea. <input type="checkbox"/> Circuito monopatín y patín en línea. <input type="checkbox"/> Campo monopatín y patín en línea (skate park...).		Atributos específicos	Longitud –solo circuitos- <input type="checkbox"/> Estructura en U (half pipe) Superficie (m <sup>2</sup> )
	<b>10. PISTAS DE MODELISMO</b> <input type="checkbox"/> Circuito de automodelismo. <input type="checkbox"/> Campo de aeromodelismo. <input type="checkbox"/> Otras zonas de modalismo.		Atributos específicos	Longitud (m) Diámetro (si es circular): (m) Ancho (m)

<b>Código Seguro De Verificación:</b>	TP6zbRCB6h6qmKVx8agLkw==	<b>Estado</b>	<b>Fecha y hora</b>	
<b>Firmado Por</b>	Josefa Ganfornina Dorantes	Firmado	07/03/2022 10:41:03	
<b>Observaciones</b>	DILIGENCIA. Para hacer constar que este documento ha sido APROBADO INICIALMENTE por el Pleno de este Ayuntamiento, en sesión celebrada el día 23 de febrero de 2022. LA SECRETARÍA ACCIDENTAL.	<b>Página</b>	1825/2041	
<b>Url De Verificación</b>	<a href="https://portal.dipusevilla.es/vfirmaAytos/code/TP6zbRCB6h6qmKVx8agLkw==">https://portal.dipusevilla.es/vfirmaAytos/code/TP6zbRCB6h6qmKVx8agLkw==</a>			

<b>JUNTA DE ANDALUCÍA</b>	<b>FORMULARIO DE DATOS PARA SU INCORPORACIÓN AL INVENTARIO ANDALUZ DE INSTALACIONES DEPORTIVAS</b>	<b>ANEXO II</b>
		Rev. 04
	<b>4. DATOS DE LOS ESPACIOS DEPORTIVOS</b>	Hoja 5 de 8

<b>11. CAMPOS DE TIRO</b> <input type="checkbox"/> Campo de tiro vuelo. <input type="checkbox"/> Campo de tiro de precisión. <input type="checkbox"/> Campo de tiro al plato. <input type="checkbox"/> Campo de tiro con arco. <input type="checkbox"/> Otros campos de tiro.	Atributos específicos	Longitud (m) Superficie (m <sup>2</sup> ) Nº de puestos
<b>12. ZONAS DE JUEGOS POPULARES O/Y TRADICIONALES</b> <input type="checkbox"/> Pista calva. <input type="checkbox"/> Pista de tanga. <input type="checkbox"/> Pista de lanzamiento de barra castellana. <input type="checkbox"/> Pista de lanzamiento de barra aragonesa. <input type="checkbox"/> Corro de lucha. <input type="checkbox"/> Carril de Bolos Huertanos. <input type="checkbox"/> Campo de bolos Cartagenero. <input type="checkbox"/> Bolera. <input type="checkbox"/> Campo de billar romano. <input type="checkbox"/> Campo de llave (chave). <input type="checkbox"/> Otras zonas de juegos populares. Indicar:	Atributos específicos	Largo (m) Ancho (m) Superficie (m <sup>2</sup> ) Diámetro (en el caso de que sean circulares) (m)
<b>13. OTROS ESPACIOS SINGULARES</b> <input type="checkbox"/> Campo de minigolf. <input type="checkbox"/> Pista de bowling. <input type="checkbox"/> Campo de casting. <input type="checkbox"/> Remo en banco fijo (con balsa). <input type="checkbox"/> Otros espacios singulares. Indicar:	Atributos específicos	Superficie (m <sup>2</sup> ) Nº de puestos
<b>14. OBSERVACIONES</b>		


<b>Código Seguro De Verificación:</b>	TP6zbRCB6h6qmKVx8agLkw==	<b>Estado</b>	<b>Fecha y hora</b>	
<b>Firmado Por</b>	Josefa Ganformina Dorantes	Firmado	07/03/2022 10:41:03	
<b>Observaciones</b>	DILIGENCIA. Para hacer constar que este documento ha sido APROBADO INICIALMENTE por el Pleno de este Ayuntamiento, en sesión celebrada el día 23 de febrero de 2022. LA SECRETARIA ACCIDENTAL.	<b>Página</b>	1826/2041	
<b>Url De Verificación</b>	<a href="https://portal.dipusevilla.es/vfirmaAytos/code/TP6zbRCB6h6qmKVx8agLkw==">https://portal.dipusevilla.es/vfirmaAytos/code/TP6zbRCB6h6qmKVx8agLkw==</a>			

<b>JUNTA DE ANDALUCÍA</b>	<b>FORMULARIO DE DATOS PARA SU INCORPORACIÓN AL INVENTARIO ANDALUZ DE INSTALACIONES DEPORTIVAS</b>	<b>ANEXO II</b>
		Rev. 04
	<b>4. DATOS DE LOS ESPACIOS DEPORTIVOS</b>	Hoja 6 de 8

#### 4.4. ÁREAS DE ACTIVIDAD Y SUS ATRIBUTOS ESPECÍFICOS

##### 4.4.1. ÁREAS TERRESTRES


<b>1. ESCALADA</b> <input type="checkbox"/> Zona de escalada	Atributos específicos	Desnivel (altura en metros): Número de vías: <input type="checkbox"/> Señalización <input type="checkbox"/> Equipadas
<b>2. VÍAS FERRATAS</b> (recorrido por espacios rocosos con elementos de progresión) <input type="checkbox"/> Vía ferrata	Atributos específicos	Desnivel (m) <input type="checkbox"/> Señalización <input type="checkbox"/> Equipadas
<b>3. RUTA ECUESTRE</b> <input type="checkbox"/> Ruta ecuestre	Atributos específicos	Longitud (m) <input type="checkbox"/> Señalización
<b>4. CAMPO DE RECORRIDO DE TIRO Y DE CAZA</b> (cotos de caza) <input type="checkbox"/> Campo de tiro y caza	Atributos específicos	Superficie (m <sup>2</sup> )
<b>5. CAVIDADES</b> <input type="checkbox"/> Simas <input type="checkbox"/> Cuevas	Atributos específicos	Desnivel <input type="checkbox"/> Turísticas Longitud (m) <input type="checkbox"/> Mapa topográfico <input type="checkbox"/> Tramos subacuáticos
<b>6. VÍAS VERDES Y CAMINOS NATURALES</b> <input type="checkbox"/> Vía verde <input type="checkbox"/> Camino de siga <input type="checkbox"/> Otros caminos naturales (históricos, cañadas, rural, etc...)	Atributos específicos	Longitud del tramo principal (m) <input type="checkbox"/> Señalización
<b>7. SENDEROS</b> (GR, PR, locales, urbanos, etc...) <ul style="list-style-type: none"> <li><input type="checkbox"/> Gran recorrido (GR)</li> <li><input type="checkbox"/> Pequeño recorrido (PR)</li> <li><input type="checkbox"/> Sendero Local (SL)</li> <li><input type="checkbox"/> Sendero Urbano (SU)</li> </ul>	Atributos específicos	Longitud del tramo municipal (m)
<b>8. ACTIVIDAD FÍSICO-DEPORTIVA EN PLAYAS Y RÍOS</b> <input type="checkbox"/> Playas naturales <input type="checkbox"/> Playas artificiales <input type="checkbox"/> Ríos y lagos	Atributos específicos	<input type="checkbox"/> Límite de la zona de baño recomendada <input type="checkbox"/> Equipamientos para juegos deportivos <input type="checkbox"/> Zona delimitada de varada
<b>9. ITINERARIOS DE BICICLETAS DE MONTAÑA</b> <input type="checkbox"/> Itinerario de bicicleta de montaña	Atributos específicos	Longitud (m) <input type="checkbox"/> Señalización
<b>10. OTRAS ÁREAS TERRESTRES</b> <input type="checkbox"/> Otras áreas terrestres	Atributos específicos	Denominación

<b>Código Seguro De Verificación:</b>	TP6zbRCB6h6qmKVx8agLkw==	<b>Estado</b>	<b>Fecha y hora</b>	
<b>Firmado Por</b>	Josefa Ganformina Dorantes	Firmado	07/03/2022 10:41:03	
<b>Observaciones</b>	DILIGENCIA. Para hacer constar que este documento ha sido APROBADO INICIALMENTE por el Pleno de este Ayuntamiento, en sesión celebrada el día 23 de febrero de 2022. LA SECRETARIA ACCIDENTAL.	<b>Página</b>	1827/2041	
<b>Url De Verificación</b>	<a href="https://portal.dipusevilla.es/vfirmaAytos/code/TP6zbRCB6h6qmKVx8agLkw==">https://portal.dipusevilla.es/vfirmaAytos/code/TP6zbRCB6h6qmKVx8agLkw==</a>			

<b>JUNTA DE ANDALUCÍA</b>	<b>FORMULARIO DE DATOS PARA SU INCORPORACIÓN AL INVENTARIO ANDALUZ DE INSTALACIONES DEPORTIVAS</b>	<b>ANEXO II</b>
		Rev. 04
	<b>4. DATOS DE LOS ESPACIOS DEPORTIVOS</b>	Hoja 7 de 8

#### 4.4.2. ÁREAS AÉREAS

<b>1. VUELOS</b> <input type="checkbox"/> Zona de vuelo a motor <input type="checkbox"/> Zona de vuelo aerostático <input type="checkbox"/> Zona de vuelo sin motor	Atributos específicos	Coord. despegue <input type="checkbox"/> Rampa despegue Coord. aterrizaje Sup. aterrizaje (m <sup>2</sup> ) Longitud máx. (m) <input type="checkbox"/> Señalización
<b>2. PARACAIDISMO</b> <input type="checkbox"/> Zona de paracaidismo	Atributos específicos	<input type="checkbox"/> Señalización Sup. aterrizaje (m <sup>2</sup> )
<b>3. COLOMBÓDROMO</b> <input type="checkbox"/> Campo de entrenamiento	Atributos específicos	Radio (m) <input type="checkbox"/> Sistemas audiovisuales
<b>4. OTRAS ÁREAS AÉREAS</b> <input type="checkbox"/> Otras áreas aéreas	Atributos específicos	Denominación

<b>Código Seguro De Verificación:</b>	TP6zbRCB6h6qmKVx8agLkw==	<b>Estado</b>	<b>Fecha y hora</b>	
<b>Firmado Por</b>	Josefa Ganformina Dorantes	Firmado	07/03/2022 10:41:03	
<b>Observaciones</b>	DILIGENCIA. Para hacer constar que este documento ha sido APROBADO INICIALMENTE por el Pleno de este Ayuntamiento, en sesión celebrada el día 23 de febrero de 2022. LA SECRETARIA ACCIDENTAL.	<b>Página</b>	1828/2041	
<b>Url De Verificación</b>	<a href="https://portal.dipusevilla.es/vfirmaAytos/code/TP6zbRCB6h6qmKVx8agLkw==">https://portal.dipusevilla.es/vfirmaAytos/code/TP6zbRCB6h6qmKVx8agLkw==</a>			

<b>JUNTA DE ANDALUCÍA</b>	<b>FORMULARIO DE DATOS PARA SU INCORPORACIÓN AL INVENTARIO ANDALUZ DE INSTALACIONES DEPORTIVAS</b>	<b>ANEXO II</b>
		Rev. 04
	<b>4. DATOS DE LOS ESPACIOS DEPORTIVOS</b>	Hoja 8 de 8

#### 4.4.3. AREAS ACUÁTICAS

<b>1. VELA</b> <input type="checkbox"/> Zona acuática de vela	Atributos específicos	<input type="checkbox"/> Señalización
<b>2. BARRANCOS</b> <input type="checkbox"/> Itinerario en barranco	Atributos específicos	Denominación <input type="checkbox"/> Rápeles Desnivel (m) <input type="checkbox"/> Señalización Longitud (m) <input type="checkbox"/> Sifones <input type="checkbox"/> Caudal permanente de agua <input type="checkbox"/> Equipadas
<b>3. ACTIVIDADES A MOTOR</b> <input type="checkbox"/> Zona acuática de actividades a motor	Atributos específicos	<input type="checkbox"/> Señalización
<b>4. ACTIVIDAD SUBACUÁTICA</b> (se pueden desarrollar en lagos, presas, embalses, ríos y mar) <input type="checkbox"/> Zona de pesca submarina <input type="checkbox"/> Zona de inmersión <input type="checkbox"/> Otras zonas de actividades subacuáticas	Atributos específicos	<input type="checkbox"/> Señalización
<b>5. SURF</b> <input type="checkbox"/> Zona de surf	Atributos específicos	<input type="checkbox"/> Señalización
<b>6. ESQUÍ ACUÁTICO</b> <input type="checkbox"/> Zona de esquí acuático	Atributos específicos	<input type="checkbox"/> Señalización Longitud (m)
<b>7. REMO Y PIRAGÜISMO</b> <input type="checkbox"/> Remo en aguas tranquilas <input type="checkbox"/> Piragüismo en aguas tranquilas <input type="checkbox"/> Piragüismo en aguas bravas	Atributos específicos	<input type="checkbox"/> Señalización Longitud (m)
<b>8. OTRAS ÁREAS ACUÁTICAS</b> <input type="checkbox"/> Otras áreas acuáticas	Atributos específicos	Denominación

#### 4.4.4. OBSERVACIONES

--


<b>Código Seguro De Verificación:</b>	TP6zbRCB6h6qmKVx8agLkw==	<b>Estado</b>	Fecha y hora
<b>Firmado Por</b>	Josefa Ganformina Dorantes	Firmado	07/03/2022 10:41:03
<b>Observaciones</b>	DILIGENCIA. Para hacer constar que este documento ha sido APROBADO INICIALMENTE por el Pleno de este Ayuntamiento, en sesión celebrada el día 23 de febrero de 2022. LA SECRETARIA ACCIDENTAL.	<b>Página</b>	1829/2041
<b>Url De Verificación</b>	<a href="https://portal.dipusevilla.es/vfirmaAytos/code/TP6zbRCB6h6qmKVx8agLkw==">https://portal.dipusevilla.es/vfirmaAytos/code/TP6zbRCB6h6qmKVx8agLkw==</a>		



<b>JUNTA DE ANDALUCÍA</b>	<b>FORMULARIO DE DATOS PARA SU INCORPORACIÓN AL INVENTARIO ANDALUZ DE INSTALACIONES DEPORTIVAS</b>	<b>ANEXO II</b>
		Rev. 04
	<b>4. DATOS DE LOS ESPACIOS DEPORTIVOS</b>	Hoja 1 de 8

**4.1. ATRIBUTOS GENERALES (a rellenar por cada espacio deportivo)**

<b>1. CLASE DE ESPACIO DEPORTIVO</b>		<b>2. ACTIVIDAD DEPORTIVA PRINCIPAL</b>		<b>3. OTRAS ACTIVIDADES</b>	
<b>ESPACIO CONVENCIONAL</b>		<b>PILATES</b>			
<b>4. CERRAMIENTO</b> <input type="checkbox"/> Espacio abierto <input type="checkbox"/> Aire libre (no dispone de cubierta) <input type="checkbox"/> Cerramiento estacional (temporadas) <input type="checkbox"/> Sólo cubierto (con abertura lateral) <input checked="" type="checkbox"/> Recinto cerrado <input checked="" type="checkbox"/> Cerrado fijo (cerramiento tradicional) <input type="checkbox"/> Cubierta móvil <input type="checkbox"/> Cerramiento textil		<b>5. ESTADO DE USO</b> <input type="checkbox"/> En uso <input type="checkbox"/> Normal <input type="checkbox"/> Estacional <input checked="" type="checkbox"/> Fuera de uso <input checked="" type="checkbox"/> En construcción <input type="checkbox"/> En remodelación <input type="checkbox"/> Fuera de uso		<b>6. ILUMINACIÓN (USO NOCTURNO)</b> <input checked="" type="checkbox"/> Permite el uso <input checked="" type="checkbox"/> Permite competición <input checked="" type="checkbox"/> Permite entrenamientos <input type="checkbox"/> No permite el uso nocturno <input type="checkbox"/> No hay iluminación <input type="checkbox"/> Es parcial o insuficiente	
<b>7. PAVIMENTO</b> (sobre el que se desarrolla la actividad deportiva) <input type="checkbox"/> Natural. <input checked="" type="checkbox"/> Madera. Madera - rígido <input type="checkbox"/> Hierba artificial. <input type="checkbox"/> Sintéticos. <input type="checkbox"/> Metálicos. <input type="checkbox"/> Hormigones y aglomerados. <input type="checkbox"/> Baldosas y similar. <input type="checkbox"/> Otros pavimentos.			<b>8. CONSERVACIÓN DEL PAVIMENTO</b> <input checked="" type="checkbox"/> Permite la práctica deportiva <input checked="" type="checkbox"/> Bueno <input type="checkbox"/> Regular <input type="checkbox"/> No permite la práctica deportiva <input type="checkbox"/> Mal estado <input type="checkbox"/> Inservible		
<b>9. AÑO CONSTRUCCIÓN</b> 2001	<b>10. AÑO REMODELACIÓN</b> 2019	<b>11. ALTURA LIBRE</b> 2.8 metros	<b>14. BAJA</b> <input type="checkbox"/> El espacio deportivo es BAJA      Fecha de baja:		
<b>12. SISTEMA DE CALEFACCIÓN</b> <input type="checkbox"/> Posee sistema de calefacción		<b>13. SISTEMA DE CLIMATIZACIÓN</b> <input type="checkbox"/> Posee sistema de		Motivo:	
<b>15. OBSERVACIONES</b>					

<b>Código Seguro De Verificación:</b>	TP6zbRCB6h6qmKVx8agLkw==	<b>Estado</b>	<b>Fecha y hora</b>		
<b>Firmado Por</b>	Josefa Ganfornina Dorantes	Firmado	07/03/2022 10:41:03		
<b>Observaciones</b>	DILIGENCIA. Para hacer constar que este documento ha sido APROBADO INICIALMENTE por el Pleno de este Ayuntamiento, en sesión celebrada el día 23 de febrero de 2022. LA SECRETARIA ACCIDENTAL.		<b>Página</b>		1830/2041
<b>Url De Verificación</b>	<a href="https://portal.dipusevilla.es/vfirmaAytos/code/TP6zbRCB6h6qmKVx8agLkw==">https://portal.dipusevilla.es/vfirmaAytos/code/TP6zbRCB6h6qmKVx8agLkw==</a>				

<b>JUNTA DE ANDALUCÍA</b>	<b>FORMULARIO DE DATOS PARA SU INCORPORACIÓN AL INVENTARIO ANDALUZ DE INSTALACIONES DEPORTIVAS</b>	<b>ANEXO II</b>
		Rev. 04
	<b>4. DATOS DE LOS ESPACIOS DEPORTIVOS</b>	Hoja 2 de 8

#### 4.2. ESPACIOS CONVENCIONALES Y SUS ATRIBUTOS ESPECÍFICOS


<b>1. PISTAS POLIDEPORTIVAS</b>	<input type="checkbox"/> Pista polideportiva de 400 m <sup>2</sup> hasta 800 m <sup>2</sup> de superficie. <input type="checkbox"/> Pista polideportiva de 800 m <sup>2</sup> hasta 1000 m <sup>2</sup> de superficie. <input type="checkbox"/> Pista polideportiva de 1000 m <sup>2</sup> o mayor superficie.	<b>2. PISTAS ESPECIALIZADAS Y OTRAS PISTAS</b>	<input type="checkbox"/> Pista de tenis (Sup. ≥400 m <sup>2</sup> ) <input type="checkbox"/> Pista de hielo (Sup. ≥400 m <sup>2</sup> ) <input type="checkbox"/> Pista de petanca (Sup. ≥20 m <sup>2</sup> ) <input type="checkbox"/> Otras pistas (Sup. ≥400 m <sup>2</sup> ) <input type="checkbox"/> Otras pistas (Sup. <400 m <sup>2</sup> )	Atributos específicos	Largo (m): Ancho (m): Superficie (m <sup>2</sup> ): Orientación eje longitudinal:
<b>1. PISTAS POLIDEPORTIVAS CON FRONTÓN</b>	<input type="checkbox"/> Pista polideportiva de 400 m <sup>2</sup> hasta 800 m <sup>2</sup> con frontón. <input type="checkbox"/> Pista polideportiva de 800 m <sup>2</sup> hasta 1000 m <sup>2</sup> con frontón. <input type="checkbox"/> Pista polideportiva de 800 m <sup>2</sup> o mayor superficie con frontón.	<b>2. FRONTONES Y OTRAS PISTAS DE PARED</b>	<input type="checkbox"/> Frontón (Sup. ≥200 m <sup>2</sup> ) <input type="checkbox"/> Padel (Sup. ≥150 m <sup>2</sup> ) <input type="checkbox"/> Squash (Sup. ≥50 m <sup>2</sup> ) <input type="checkbox"/> Trinquete (Sup. ≥200 m <sup>2</sup> ) <input type="checkbox"/> Otras pistas (Sup. ≥400 m <sup>2</sup> ) <input type="checkbox"/> Otras pistas (Sup. <400 m <sup>2</sup> )	Atributos específicos	Largo (m): Ancho (m): Altura pared (m): Superficie (m <sup>2</sup> ): Número de paredes: Orientación eje longitudinal:
<b>1. CAMPOS POLIDEPORTIVOS</b>	<input type="checkbox"/> Campo polideportivo de 2000 m <sup>2</sup> hasta 4000 m <sup>2</sup> de superficie. <input type="checkbox"/> Campo polideportivo de 4000 m <sup>2</sup> hasta 8000 m <sup>2</sup> de superficie. <input type="checkbox"/> Campo polideportivo de 8000 m <sup>2</sup> o mayor superficie	<b>2. CAMPOS ESPECIALIZADOS Y OTROS CAMPOS</b>	<input type="checkbox"/> Campo de fútbol (sup. mín. 4000 m <sup>2</sup> ) <input type="checkbox"/> Campo de fútbol-7 (sup. mín. 1500 m <sup>2</sup> ) <input type="checkbox"/> Campo de rugby (sup. mín. 4000 m <sup>2</sup> ) <input type="checkbox"/> Campo de hockey (sup. mín. 4000 m <sup>2</sup> ) <input type="checkbox"/> Campo de béisbol (sup. mín. 4000 m <sup>2</sup> ) <input type="checkbox"/> Campo de softbol (sup. mín. 1500 m <sup>2</sup> ) <input type="checkbox"/> Zona de lanzamiento de atletismo (campo interior pista de atletismo, mín. 2000 m <sup>2</sup> ) <input type="checkbox"/> Otros campos (sup. ≥2000 m <sup>2</sup> ) <input type="checkbox"/> Otros campos (sup. <2000 m <sup>2</sup> )	Atributos específicos	Tipo de Césped <input type="checkbox"/> Natural <input type="checkbox"/> Artificial Largo (m): Ancho (m): Superficie (m <sup>2</sup> ): Superficie regable: Orientación eje longitudinal:
<b>1. ESPACIOS LONGITUDINALES DE ATLETISMO</b>	<input type="checkbox"/> Pista de atletismo de 400 m. <input type="checkbox"/> Pista de atletismo de 300 m. <input type="checkbox"/> Pista de atletismo de 200 m. <input type="checkbox"/> Otras pistas atletismo, mín. de 100 m. <input type="checkbox"/> Recta carreras de atletismo (mín. 50m). <input type="checkbox"/> Recta de saltos: longitud, triple y pértiga (mínimo 40 m). <input type="checkbox"/> Zona de salto de altura (mínimo 40 m).	<b>2. OTROS ESPACIOS LONGITUDINALES</b>	<input type="checkbox"/> Velódromo (Sup. <200 m). <input type="checkbox"/> Patinódromo (Sup. <200 m). <input type="checkbox"/> Anillo de hielo (Sup. <200 m). <input type="checkbox"/> Otros espacios longitudinales (Sup. ≥100m).	Atributos específicos	Largo (m): Ancho (m): Superficie (m <sup>2</sup> ): Número de calles: Orientación eje longitudinal:
<b>1. VASOS DEPORTIVOS</b>	<input type="checkbox"/> Vaso deportivo de 25 m. <input type="checkbox"/> Vaso deportivo de 33 m. <input type="checkbox"/> Vaso deportivo de 50 m.	<b>2. OTROS VASOS</b>	<input type="checkbox"/> Vaso de enseñanza. <input type="checkbox"/> Vaso recreativo. <input type="checkbox"/> Vaso hidromasaje. <input type="checkbox"/> Vaso de chapoteo. <input type="checkbox"/> Otros vasos (Sup. ≥50 m <sup>2</sup> ). <input type="checkbox"/> Otros vasos (Sup. <50 m <sup>2</sup> ).	Atributos específicos	Largo (m): Ancho (m): Profundidad máxima (m): Profundidad mínima (m): Pendiente del suelo: Número de calles: Superficie (m <sup>2</sup> ): <b>Rebosadero del vaso:</b> <b>Accesibilidad al vaso:</b> Orientación eje longitudinal: <b>Pavimento recinto vasos:</b> Sistema calentamiento agua: Fuente de energía: Sistema tratamiento agua:
<b>6. SALAS</b> (recinto cerrado sin los requerimientos dimensionales de las pistas, por lo que pueden ser irregulares o incluso tener columnas, etc...)					

<b>Código Seguro De Verificación:</b>	TP6zbRCB6h6qmKVx8agLkw==	<b>Estado</b>	<b>Fecha y hora</b>
<b>Firmado Por</b>	Josefa Ganformina Dorantes	Firmado	07/03/2022 10:41:03
<b>Observaciones</b>	DILIGENCIA. Para hacer constar que este documento ha sido APROBADO INICIALMENTE por el Pleno de este Ayuntamiento, en sesión celebrada el día 23 de febrero de 2022. LA SECRETARÍA ACCIDENTAL.	<b>Página</b>	1831/2041
<b>Url De Verificación</b>	<a href="https://portal.dipusevilla.es/vfirmaAytos/code/TP6zbRCB6h6qmKVx8agLkw==">https://portal.dipusevilla.es/vfirmaAytos/code/TP6zbRCB6h6qmKVx8agLkw==</a>		



<b>JUNTA DE ANDALUCIA</b>	<b>FORMULARIO DE DATOS PARA SU INCORPORACIÓN AL INVENTARIO ANDALUZ DE INSTALACIONES DEPORTIVAS</b>	<b>ANEXO II</b>
		Rev. 04
	<b>4. DATOS DE LOS ESPACIOS DEPORTIVOS</b>	Hoja 3 de 8

1. SALAS POLIVALENTES	<input type="checkbox"/> Sala polivalente de 100 hasta 200 m <sup>2</sup> <input type="checkbox"/> Sala polivalente de 200 hasta 300 m <sup>2</sup> <input type="checkbox"/> Sala polivalente de 300 a mayor sup.	2. SALAS ESPECIALIZADAS Y OTRAS SALAS	<input type="checkbox"/> Sala equipada. <input type="checkbox"/> Sala de artes marciales. <input type="checkbox"/> Sala de esgrima. <input type="checkbox"/> Sala de tiro con arco. <input type="checkbox"/> Sala de tiro de precisión. <input type="checkbox"/> Sala especializada. <input type="checkbox"/> Otras salas (Sup. <50 m <sup>2</sup> ). <input checked="" type="checkbox"/> Otras salas (Sup. ≥ 50 m <sup>2</sup> ).	Atributos específicos	Largo (m): 10 Ancho (m): 5.9 Superficie (m <sup>2</sup> ): 59 Altura de la sala: 2.8 Orientación eje longitudinal: NOROESTE
<b>7. OBSERVACIONES</b>					

<b>Código Seguro De Verificación:</b>	TP6zbRCB6h6qmKVx8agLkw==	<b>Estado</b>	<b>Fecha y hora</b>	
<b>Firmado Por</b>	Josefa Ganformina Dorantes	Firmado	07/03/2022 10:41:03	
<b>Observaciones</b>	DILIGENCIA. Para hacer constar que este documento ha sido APROBADO INICIALMENTE por el Pleno de este Ayuntamiento, en sesión celebrada el día 23 de febrero de 2022. LA SECRETARIA ACCIDENTAL.	<b>Página</b>	1832/2041	
<b>Url De Verificación</b>	<a href="https://portal.dipusevilla.es/vfirmaAytos/code/TP6zbRCB6h6qmKVx8agLkw==">https://portal.dipusevilla.es/vfirmaAytos/code/TP6zbRCB6h6qmKVx8agLkw==</a>			



	<b>FORMULARIO DE DATOS PARA SU INCORPORACIÓN AL INVENTARIO ANDALUZ DE INSTALACIONES DEPORTIVAS</b>	<b>ANEXO II</b>
		Rev. 04
	<b>4. DATOS DE LOS ESPACIOS DEPORTIVOS</b>	Hoja 4 de 8

#### 4.3. ESPACIOS SINGULARES Y SUS ATRIBUTOS ESPECÍFICOS


CAMPO DE JUEGO	<input type="checkbox"/> Campos de golf (al menos 9 hoyos, de par 3,4 o 5). <input type="checkbox"/> Pitch and putt. <input type="checkbox"/> Campo de golf rústico. <input type="checkbox"/> Otros campos de golf.	ZONA DE PRÁCTICAS	<input type="checkbox"/> Campo de prácticas. <input type="checkbox"/> Zona de <i>approach</i> . <input type="checkbox"/> Zona de pateo (patting-green).	Atributos específicos	Número de hoyos Longitud (m) Par del campo Superficie (m <sup>2</sup> ) Superficie Regable (m <sup>2</sup> ):
	<b>2. CIRCUITOS DE MOTOR</b> <input type="checkbox"/> Circuito de velocidad (L ≥ 2000 m) <input type="checkbox"/> Circuito de karts (L ≥ 200 m) <input type="checkbox"/> Circuito de motocross (L ≥ 500 m) <input type="checkbox"/> Otros circuitos de motor			Atributos específicos	Longitud del recorrido (m) Nº curvas derecha e izquierda: / Anchura de la pista (m) Parrilla de salida/nº pilotos /
	<b>3. CIRCUITO DE CARRERA A PIE</b> Circuito de carrera a pie. <input type="checkbox"/>			Atributos específicos	Longitud del recorrido (m) Estaciones de ejercicio.
	<b>4. CIRCUITO DE BICICLETA</b> <input type="checkbox"/> Circuito de bicicleta (circuito cerrado). <input type="checkbox"/> Carril-bici.			Atributos específicos	Longitud del tramo (m) Longitud total (m)
	<b>5. CANAL DE REMO Y PIRAGÜISMO</b> <input type="checkbox"/> Canal aguas tranquilas. <input type="checkbox"/> Canal aguas bravas.			Atributos específicos	Longitud del tramo (m) Profundidad (m) Nº calles Desnivel
	<b>6. ZONAS DE DEPORTE DE INVIERNO</b> <input type="checkbox"/> Trampolín de saltos. <input type="checkbox"/> Pista de esquí. <input type="checkbox"/> Pista de esquí de fondo. <input type="checkbox"/> Parque de snowboard. <input type="checkbox"/> Circuito de fondo y tiro. <input type="checkbox"/> Otras zonas.			Atributos específicos	Altura (m) –solo para trampolín-Desnivel Dificultad –solo para esquí- Longitud (m) <input type="checkbox"/> Nieve artificial Denominación pista
	<b>7. ESPACIOS DE HÍPICA</b> <input type="checkbox"/> Pista de carreras hípicas. <input type="checkbox"/> Pista de concurso. <input type="checkbox"/> Picadero. <input type="checkbox"/> Pista de ensayo. <input type="checkbox"/> Pista de saltos. <input type="checkbox"/> Campo de polo. <input type="checkbox"/> Otras pistas.			Atributos específicos	Longitud (m) Ancho (m) Superficie (m <sup>2</sup> )
	<b>8. ESTRUCTURAS ARTIFICIALES DE ESCALADA</b> Estructuras artificiales construidas para la práctica de deportes de montaña y escalada. Las zonas naturales equipadas para esta actividad se consideran áreas de actividad. <input type="checkbox"/> Muro de escalada. <input type="checkbox"/> Bulder (altura menor a 3 m).			Atributos específicos	Altura máxima (m) Superficie de escalada (m <sup>2</sup> ) <input type="checkbox"/> Presas Material
	<b>9. PISTAS DE MONOPATÍN Y PATÍN LÍNEA</b> <input type="checkbox"/> Pista monopatín y patín en línea. <input type="checkbox"/> Circuito monopatín y patín en línea. <input type="checkbox"/> Campo monopatín y patín en línea (skate park...).			Atributos específicos	Longitud –solo circuitos- <input type="checkbox"/> Estructura en U (half pipe) Superficie (m <sup>2</sup> )
	<b>10. PISTAS DE MODELISMO</b> <input type="checkbox"/> Circuito de automodelismo. <input type="checkbox"/> Campo de aeromodelismo. <input type="checkbox"/> Otras zonas de modalismo.			Atributos específicos	Longitud (m) Diámetro (si es circular): (m) Ancho (m)

Código Seguro De Verificación:	TP6zbRCB6h6qmKVx8agLkw==	Estado	Fecha y hora
Firmado Por	Josefa Ganfornina Dorantes	Firmado	07/03/2022 10:41:03
Observaciones	DILIGENCIA. Para hacer constar que este documento ha sido APROBADO INICIALMENTE por el Pleno de este Ayuntamiento, en sesión celebrada el día 23 de febrero de 2022. LA SECRETARÍA ACCIDENTAL.	Página	1833/2041
Url De Verificación	<a href="https://portal.dipusevilla.es/vfirmaAytos/code/TP6zbRCB6h6qmKVx8agLkw==">https://portal.dipusevilla.es/vfirmaAytos/code/TP6zbRCB6h6qmKVx8agLkw==</a>		



<b>JUNTA DE ANDALUCÍA</b>	<b>FORMULARIO DE DATOS PARA SU INCORPORACIÓN AL INVENTARIO ANDALUZ DE INSTALACIONES DEPORTIVAS</b>	<b>ANEXO II</b>
		Rev. 04
	<b>4. DATOS DE LOS ESPACIOS DEPORTIVOS</b>	Hoja 5 de 8

<b>11. CAMPOS DE TIRO</b> <input type="checkbox"/> Campo de tiro vuelo. <input type="checkbox"/> Campo de tiro de precisión. <input type="checkbox"/> Campo de tiro al plato. <input type="checkbox"/> Campo de tiro con arco. <input type="checkbox"/> Otros campos de tiro.	Atributos específicos	Longitud (m) Superficie (m²) Nº de puestos
<b>12. ZONAS DE JUEGOS POPULARES O/Y TRADICIONALES</b> <input type="checkbox"/> Pista calva. <input type="checkbox"/> Pista de tanga. <input type="checkbox"/> Pista de lanzamiento de barra castellana. <input type="checkbox"/> Pista de lanzamiento de barra aragonesa. <input type="checkbox"/> Corro de lucha. <input type="checkbox"/> Carril de Bolos Huertanos. <input type="checkbox"/> Campo de bolos Cartagenero. <input type="checkbox"/> Bolera. <input type="checkbox"/> Campo de billar romano. <input type="checkbox"/> Campo de llave (chave). <input type="checkbox"/> Otras zonas de juegos populares. Indicar:	Atributos específicos	Largo (m) Ancho (m) Superficie (m²) Diámetro (en el caso de que sean circulares) (m)
<b>13. OTROS ESPACIOS SINGULARES</b> <input type="checkbox"/> Campo de minigolf. <input type="checkbox"/> Pista de bowling. <input type="checkbox"/> Campo de casting. <input type="checkbox"/> Remo en banco fijo (con balsa). <input type="checkbox"/> Otros espacios singulares. Indicar:	Atributos específicos	Superficie (m²) Nº de puestos
<b>14. OBSERVACIONES</b>		


<b>Código Seguro De Verificación:</b>	TP6zbRCB6h6qmKVx8agLkw==	<b>Estado</b>	<b>Fecha y hora</b>	
<b>Firmado Por</b>	Josefa Ganformina Dorantes	Firmado	07/03/2022 10:41:03	
<b>Observaciones</b>	DILIGENCIA. Para hacer constar que este documento ha sido APROBADO INICIALMENTE por el Pleno de este Ayuntamiento, en sesión celebrada el día 23 de febrero de 2022. LA SECRETARIA ACCIDENTAL.	<b>Página</b>	1834/2041	
<b>Url De Verificación</b>	<a href="https://portal.dipusevilla.es/vfirmaAytos/code/TP6zbRCB6h6qmKVx8agLkw==">https://portal.dipusevilla.es/vfirmaAytos/code/TP6zbRCB6h6qmKVx8agLkw==</a>			

<b>JUNTA DE ANDALUCÍA</b>	<b>FORMULARIO DE DATOS PARA SU INCORPORACIÓN AL INVENTARIO ANDALUZ DE INSTALACIONES DEPORTIVAS</b>	<b>ANEXO II</b>
		Rev. 04
	<b>4. DATOS DE LOS ESPACIOS DEPORTIVOS</b>	Hoja 6 de 8

#### 4.4. ÁREAS DE ACTIVIDAD Y SUS ATRIBUTOS ESPECÍFICOS

##### 4.4.1. ÁREAS TERRESTRES


<b>1. ESCALADA</b> <input type="checkbox"/> Zona de escalada	Atributos específicos	Desnivel (altura en metros): Número de vías: <input type="checkbox"/> Señalización <input type="checkbox"/> Equipadas
<b>2. VÍAS FERRATAS</b> (recorrido por espacios rocosos con elementos de progresión) <input type="checkbox"/> Vía ferrata	Atributos específicos	Desnivel (m) <input type="checkbox"/> Señalización <input type="checkbox"/> Equipadas
<b>3. RUTA ECUESTRE</b> <input type="checkbox"/> Ruta ecuestre	Atributos específicos	Longitud (m) <input type="checkbox"/> Señalización
<b>4. CAMPO DE RECORRIDO DE TIRO Y DE CAZA</b> (cotos de caza) <input type="checkbox"/> Campo de tiro y caza	Atributos específicos	Superficie (m <sup>2</sup> )
<b>5. CAVIDADES</b> <input type="checkbox"/> Simas <input type="checkbox"/> Cuevas	Atributos específicos	Desnivel <input type="checkbox"/> Turísticas Longitud (m) <input type="checkbox"/> Mapa topográfico <input type="checkbox"/> Tramos subacuáticos
<b>6. VÍAS VERDES Y CAMINOS NATURALES</b> <input type="checkbox"/> Vía verde <input type="checkbox"/> Camino de siga <input type="checkbox"/> Otros caminos naturales (históricos, cañadas, rural, etc...)	Atributos específicos	Longitud del tramo principal (m) <input type="checkbox"/> Señalización
<b>7. SENDEROS</b> (GR, PR, locales, urbanos, etc...) <input type="checkbox"/> Gran recorrido (GR) <input type="checkbox"/> Pequeño recorrido (PR) <input type="checkbox"/> Sendero Local (SL) <input type="checkbox"/> Sendero Urbano (SU)	Atributos específicos	Longitud del tramo municipal (m)
<b>8. ACTIVIDAD FÍSICO-DEPORTIVA EN PLAYAS Y RÍOS</b> <input type="checkbox"/> Playas naturales <input type="checkbox"/> Playas artificiales <input type="checkbox"/> Ríos y lagos	Atributos específicos	<input type="checkbox"/> Límite de la zona de baño recomendada <input type="checkbox"/> Equipamientos para juegos deportivos <input type="checkbox"/> Zona delimitada de varada
<b>9. ITINERARIOS DE BICICLETAS DE MONTAÑA</b> <input type="checkbox"/> Itinerario de bicicleta de montaña	Atributos específicos	Longitud (m) <input type="checkbox"/> Señalización
<b>10. OTRAS ÁREAS TERRESTRES</b> <input type="checkbox"/> Otras áreas terrestres	Atributos específicos	Denominación

<b>Código Seguro De Verificación:</b>	TP6zbRCB6h6qmKVx8agLkw==	<b>Estado</b>	<b>Fecha y hora</b>	
<b>Firmado Por</b>	Josefa Ganformina Dorantes	Firmado	07/03/2022 10:41:03	
<b>Observaciones</b>	DILIGENCIA. Para hacer constar que este documento ha sido APROBADO INICIALMENTE por el Pleno de este Ayuntamiento, en sesión celebrada el día 23 de febrero de 2022. LA SECRETARÍA ACCIDENTAL.	<b>Página</b>	1835/2041	
<b>Url De Verificación</b>	<a href="https://portal.dipusevilla.es/vfirmaAytos/code/TP6zbRCB6h6qmKVx8agLkw==">https://portal.dipusevilla.es/vfirmaAytos/code/TP6zbRCB6h6qmKVx8agLkw==</a>			

<b>JUNTA DE ANDALUCÍA</b>	<b>FORMULARIO DE DATOS PARA SU INCORPORACIÓN AL INVENTARIO ANDALUZ DE INSTALACIONES DEPORTIVAS</b>	<b>ANEXO II</b>
		Rev. 04
	<b>4. DATOS DE LOS ESPACIOS DEPORTIVOS</b>	Hoja 7 de 8

#### 4.4.2. ÁREAS AÉREAS

<b>1. VUELOS</b> <input type="checkbox"/> Zona de vuelo a motor <input type="checkbox"/> Zona de vuelo aerostático <input type="checkbox"/> Zona de vuelo sin motor	Atributos específicos	Coord. despegue <input type="checkbox"/> Rampa despegue Coord. aterrizaje Sup. aterrizaje (m <sup>2</sup> ) Longitud máx. (m) <input type="checkbox"/> Señalización
<b>2. PARACAIDISMO</b> <input type="checkbox"/> Zona de paracaidismo	Atributos específicos	<input type="checkbox"/> Señalización Sup. aterrizaje (m <sup>2</sup> )
<b>3. COLOMBÓDROMO</b> <input type="checkbox"/> Campo de entrenamiento	Atributos específicos	Radio (m) <input type="checkbox"/> Sistemas audiovisuales
<b>4. OTRAS ÁREAS AÉREAS</b> <input type="checkbox"/> Otras áreas aéreas	Atributos específicos	Denominación

<b>Código Seguro De Verificación:</b>	TP6zbRCB6h6qmKVx8agLkw==	<b>Estado</b>	<b>Fecha y hora</b>	
<b>Firmado Por</b>	Josefa Ganformina Dorantes	Firmado	07/03/2022 10:41:03	
<b>Observaciones</b>	DILIGENCIA. Para hacer constar que este documento ha sido APROBADO INICIALMENTE por el Pleno de este Ayuntamiento, en sesión celebrada el día 23 de febrero de 2022. LA SECRETARIA ACCIDENTAL.	<b>Página</b>	1836/2041	
<b>Url De Verificación</b>	<a href="https://portal.dipusevilla.es/vfirmaAytos/code/TP6zbRCB6h6qmKVx8agLkw==">https://portal.dipusevilla.es/vfirmaAytos/code/TP6zbRCB6h6qmKVx8agLkw==</a>			

<b>JUNTA DE ANDALUCÍA</b>	<b>FORMULARIO DE DATOS PARA SU INCORPORACIÓN AL INVENTARIO ANDALUZ DE INSTALACIONES DEPORTIVAS</b>	<b>ANEXO II</b>
		Rev. 04
	<b>4. DATOS DE LOS ESPACIOS DEPORTIVOS</b>	Hoja 8 de 8

#### 4.4.3. AREAS ACUÁTICAS

<b>1. VELA</b> <input type="checkbox"/> Zona acuática de vela	Atributos específicos	<input type="checkbox"/> Señalización
<b>2. BARRANCOS</b> <input type="checkbox"/> Itinerario en barranco	Atributos específicos	Denominación <input type="checkbox"/> Rápeles Desnivel (m) <input type="checkbox"/> Señalización Longitud (m) <input type="checkbox"/> Sifones <input type="checkbox"/> Caudal permanente de agua <input type="checkbox"/> Equipadas
<b>3. ACTIVIDADES A MOTOR</b> <input type="checkbox"/> Zona acuática de actividades a motor	Atributos específicos	<input type="checkbox"/> Señalización
<b>4. ACTIVIDAD SUBACUÁTICA</b> (se pueden desarrollar en lagos, presas, embalses, ríos y mar) <input type="checkbox"/> Zona de pesca submarina <input type="checkbox"/> Zona de inmersión <input type="checkbox"/> Otras zonas de actividades subacuáticas	Atributos específicos	<input type="checkbox"/> Señalización
<b>5. SURF</b> <input type="checkbox"/> Zona de surf	Atributos específicos	<input type="checkbox"/> Señalización
<b>6. ESQUÍ ACUÁTICO</b> <input type="checkbox"/> Zona de esquí acuático	Atributos específicos	<input type="checkbox"/> Señalización Longitud (m)
<b>7. REMO Y PIRAGÜISMO</b> <input type="checkbox"/> Remo en aguas tranquilas <input type="checkbox"/> Piragüismo en aguas tranquilas <input type="checkbox"/> Piragüismo en aguas bravas	Atributos específicos	<input type="checkbox"/> Señalización Longitud (m)
<b>8. OTRAS ÁREAS ACUÁTICAS</b> <input type="checkbox"/> Otras áreas acuáticas	Atributos específicos	Denominación

#### 4.4.4. OBSERVACIONES

--

<b>Código Seguro De Verificación:</b>	TP6zbRCB6h6qmKVx8agLkw==	<b>Estado</b>	Firmado
<b>Firmado Por</b>	Josefa Ganformina Dorantes	<b>Fecha y hora</b>	07/03/2022 10:41:03
<b>Observaciones</b>	DILIGENCIA. Para hacer constar que este documento ha sido APROBADO INICIALMENTE por el Pleno de este Ayuntamiento, en sesión celebrada el día 23 de febrero de 2022. LA SECRETARIA ACCIDENTAL.	<b>Página</b>	1837/2041
<b>Url De Verificación</b>	<a href="https://portal.dipusevilla.es/vfirmaAytos/code/TP6zbRCB6h6qmKVx8agLkw==">https://portal.dipusevilla.es/vfirmaAytos/code/TP6zbRCB6h6qmKVx8agLkw==</a>		



<b>JUNTA DE ANDALUCÍA</b>	<b>FORMULARIO DE DATOS PARA SU INCORPORACIÓN AL INVENTARIO ANDALUZ DE INSTALACIONES DEPORTIVAS</b>	<b>ANEXO III</b>
		Rev. 04
	<b>5. DATOS ESPACIOS COMPLEMENTARIOS</b>	Hoja 1 de 5

## 5.1. TIPOLOGÍA DE LOS ESPACIOS COMPLEMENTARIOS Y SUS ATRIBUTOS ESPECÍFICOS

### 5.1.1. ESPACIOS COMPLEMENTARIOS GENÉRICOS

<input checked="" type="checkbox"/> <b>1. VESTUARIOS</b>	Asociado al espacio/s deportivo/s: SALA POLIVALENTE 2 <input type="checkbox"/> Compartido con otras instalaciones <b>Estado de uso:</b> Fuera de uso - REMODELACIÓN <b>Conservación:</b> Permite el uso - BUENO Año de construcción: 2019 Año de remodelación: <input type="checkbox"/> El espacio complementario es BAJA Fecha de baja: Motivo:	5.1.1.1. Atributos generales	<input checked="" type="checkbox"/> Colectivo <input checked="" type="checkbox"/> Adaptado normas accesibilidad Nº salas cambio de ropa 2 Nº armarios de equipo Nº de urinarios Nº cabinas individuales Nº de duchas 5 Nº de inodoros 5 Nº taquillas guardarropa Nº de lavabos 5 Superficie m2 22	5.1.1.2. Atributos específicos	<input checked="" type="checkbox"/> Individual <input checked="" type="checkbox"/> Adaptado normas accesibilidad <input checked="" type="checkbox"/> Ducha <input checked="" type="checkbox"/> Inodoro <input checked="" type="checkbox"/> Lavabo	5.1.1.2. Atributos específicos
<input checked="" type="checkbox"/> <b>2. ASEOS PÚBLICOS</b>	Asociado al espacio/s deportivo/s: SALA POLIVALENTE 2 <input type="checkbox"/> Compartido con otras instalaciones <b>Estado de uso:</b> Fuera de uso - REMODELACIÓN <b>Conservación:</b> Permite el uso - BUENO Año de construcción: 2019 Año de remodelación: <input type="checkbox"/> El espacio complementario es BAJA Fecha de baja: Motivo:	5.1.1.1. Atributos generales		5.1.1.2. Atributos específicos	<b>Personas usuarias:</b> COMÚN <input checked="" type="checkbox"/> Adaptado normas accesibilidad Nº de lavabos 1 Nº de urinarios 1 Nº de inodoros 1	5.1.1.2. Atributos específicos
<input checked="" type="checkbox"/> <b>3. ALMACÉN DEPORTIVO</b> (Sólo los que se usen exclusivamente para guardar material deportivo)	Asociado al espacio/s deportivo/s: SALA POLIVALENTE 2 <input type="checkbox"/> Compartido con otras instalaciones <b>Estado de uso:</b> Fuera de uso - REMODELACIÓN <b>Conservación:</b> Permite el uso - BUENO Año de construcción: 2019 Año de remodelación: <input type="checkbox"/> El espacio complementario es BAJA Fecha de baja: Motivo:	5.1.1.1. Atributos generales		5.1.1.2. Atributos específicos	Altura 2.8 Superficie (m²) 5 <input checked="" type="checkbox"/> Dispone de puerta directa al espacio deportivo	5.1.1.2. Atributos específicos
<input type="checkbox"/> <b>4. GRADAS</b>	Asociado al espacio/s deportivo/s: <input type="checkbox"/> Compartido con otras instalaciones <b>Estado de uso:</b> <b>Conservación:</b> Año de construcción: Año de remodelación: <input type="checkbox"/> El espacio complementario es BAJA Fecha de baja: Motivo:	5.1.1.1. Atributos generales		5.1.1.2. Atributos específicos	<b>Tipo</b> <b>Cubierta</b> Nº plazas de pie Nº plazas sentado <input type="checkbox"/> Plazas reservadas y accesibles para personas discapacitadas	5.1.1.2. Atributos específicos
<b>5.1.1.3. OBSERVACIONES</b> ALMACÉN IN SITU EN LOS ESPACIOS DEPORTIVOS						


<b>Código Seguro De Verificación:</b>	TP6zbRCB6h6qmKVx8agLkw==	<b>Estado</b>	<b>Fecha y hora</b>
<b>Firmado Por</b>	Josefa Ganformina Dorantes	Firmado	07/03/2022 10:41:03
<b>Observaciones</b>	DILIGENCIA. Para hacer constar que este documento ha sido APROBADO INICIALMENTE por el Pleno de este Ayuntamiento, en sesión celebrada el día 23 de febrero de 2022. LA SECRETARIA ACCIDENTAL.	<b>Página</b>	1838/2041
<b>Url De Verificación</b>	<a href="https://portal.dipusevilla.es/vfirmaAytos/code/TP6zbRCB6h6qmKVx8agLkw==">https://portal.dipusevilla.es/vfirmaAytos/code/TP6zbRCB6h6qmKVx8agLkw==</a>		



<b>JUNTA DE ANDALUCIA</b>	<b>FORMULARIO DE DATOS PARA SU INCORPORACIÓN AL INVENTARIO ANDALUZ DE INSTALACIONES DEPORTIVAS</b>	<b>ANEXO III</b>
		Rev. 04
	<b>5. DATOS ESPACIOS COMPLEMENTARIOS</b>	Hoja 2 de 5


**5.1.2. ESPACIOS COMPLEMENTARIOS ESPECÍFICOS**

<input type="checkbox"/> <b>1. REMONTE</b> (cable esquí / tele sillas – tele cabinas)		5.1.2.1. Atributos generales	Asociado al espacio/s deportivo/s:  <input type="checkbox"/> Compartido con otras instalaciones <b>Estado de uso:</b> <b>Conservación:</b> Año de construcción: Año de remodelación:  <input type="checkbox"/> El espacio complementario es BAJA Fecha de baja: Motivo:	5.1.2.2. Atributos específicos	Longitud (m) Desnivel (m) Capacidad (deportistas/hora) Denominación
<input type="checkbox"/> <b>2. ZONA DE VARADA EN PLAYA</b>		5.1.2.1. Atributos generales	Asociado al espacio/s deportivo/s:  <input type="checkbox"/> Compartido con otras instalaciones <b>Estado de uso:</b> <b>Conservación:</b> Año de construcción: Año de remodelación:  <input type="checkbox"/> El espacio complementario es BAJA Fecha de baja: Motivo:	5.1.2.2. Atributos específicos	Superficie (m²) <b>Pasillo de acceso</b> Denominación
<input type="checkbox"/> <b>3. AERÓDROMOS</b>		5.1.2.1. Atributos generales	Asociado al espacio/s deportivo/s:  <input type="checkbox"/> Compartido con otras instalaciones <b>Estado de uso:</b> <b>Conservación:</b> Año de construcción: Año de remodelación:  <input type="checkbox"/> El espacio complementario es BAJA Fecha de baja: Motivo:	5.1.2.2. Atributos específicos	Nº pistas Longitud pista principal (m) Anchura pista principal (m) <input type="checkbox"/> Taller Nº hangares Pavimento pista principal <input type="checkbox"/> Torre de control <input type="checkbox"/> Depósito de combustible
<input type="checkbox"/> <b>4. ESPACIOS COMPLEMENTARIOS DE HÍPCA</b> <input type="checkbox"/> Caballerizas <input type="checkbox"/> Pista de doma <input type="checkbox"/> Caminaderos		5.1.2.1. Atributos generales	Asociado al espacio/s deportivo/s:  <input type="checkbox"/> Compartido con otras instalaciones <b>Estado de uso:</b> <b>Conservación:</b> Año de construcción: Año de remodelación:  <input type="checkbox"/> El espacio complementario es BAJA Fecha de baja: Motivo:	5.1.2.2. Atributos específicos (si posee más de un tipo, separar los atributos con un guión)	Nº plazas Longitud (m) Anchura (m) Diámetro (m) en caso circular Superficie (m²)
<input type="checkbox"/> <b>5. PUERTOS E INSTALACIONES NÁUTICAS</b>					

<b>Código Seguro De Verificación:</b>	TP6zbRCB6h6qmKVx8agLkw==	<b>Estado</b>	<b>Fecha y hora</b>	
<b>Firmado Por</b>	Josefa Ganfornina Dorantes	Firmado	07/03/2022 10:41:03	
<b>Observaciones</b>	DILIGENCIA. Para hacer constar que este documento ha sido APROBADO INICIALMENTE por el Pleno de este Ayuntamiento, en sesión celebrada el día 23 de febrero de 2022. LA SECRETARIA ACCIDENTAL.	<b>Página</b>	1839/2041	
<b>Url De Verificación</b>	https://portal.dipusevilla.es/vfirmaAytos/code/TP6zbRCB6h6qmKVx8agLkw==			

<b>JUNTA DE ANDALUCÍA</b>	<b>FORMULARIO DE DATOS PARA SU INCORPORACIÓN AL INVENTARIO ANDALUZ DE INSTALACIONES DEPORTIVAS</b>	<b>ANEXO III</b>
		Rev. 04
	<b>5. DATOS ESPACIOS COMPLEMENTARIOS</b>	Hoja 3 de 5


<b>ESPACIO COMPLEMENTARIO</b>	<input type="checkbox"/> Puerto deportivo <input type="checkbox"/> Dársena deportiva <input type="checkbox"/> Marina. puerto interior <input type="checkbox"/> Embarcadero	<b>5.1.2.1. Atributos generales</b>	Asociado al espacio/s deportivo/s:  <input type="checkbox"/> Compartido con otras instalaciones <b>Estado de uso:</b> <b>Conservación:</b> Año de construcción: Año de remodelación:  <input type="checkbox"/> El espacio complementario es BAJA Fecha de baja: Motivo:	<b>5.1.2.2. Atributos específicos</b>	Nº amarres <input type="checkbox"/> Agua potable <input type="checkbox"/> Electricidad <input type="checkbox"/> Gasolinera <input type="checkbox"/> Dique seco Calado de la bocana <input type="checkbox"/> Varadero <input type="checkbox"/> Elevador <input type="checkbox"/> Rampa <input type="checkbox"/> Pantalán
-------------------------------	---	-------------------------------------	---	---------------------------------------	--

<b>Código Seguro De Verificación:</b>	TP6zbRCB6h6qmKVx8agLkw==	<b>Estado</b>	<b>Fecha y hora</b>	
<b>Firmado Por</b>	Josefa Ganformina Dorantes	Firmado	07/03/2022 10:41:03	
<b>Observaciones</b>	DILIGENCIA. Para hacer constar que este documento ha sido APROBADO INICIALMENTE por el Pleno de este Ayuntamiento, en sesión celebrada el día 23 de febrero de 2022. LA SECRETARIA ACCIDENTAL.	<b>Página</b>	1840/2041	
<b>Url De Verificación</b>	<a href="https://portal.dipusevilla.es/vfirmaAytos/code/TP6zbRCB6h6qmKVx8agLkw==">https://portal.dipusevilla.es/vfirmaAytos/code/TP6zbRCB6h6qmKVx8agLkw==</a>			



<b>JUNTA DE ANDALUCIA</b>	<b>FORMULARIO DE DATOS PARA SU INCORPORACIÓN AL INVENTARIO ANDALUZ DE INSTALACIONES DEPORTIVAS</b>	<b>ANEXO III</b>
		Rev. 04
	<b>5. DATOS ESPACIOS COMPLEMENTARIOS</b>	Hoja 4 de 5

<input type="checkbox"/> <b>6. ESPACIOS COMPLEMENTARIOS DE ZONAS DE REMO Y PIRAGÜISMO</b>		5.1.1. Atributos generales	Asociado al espacio/s deportivo/s: <input type="checkbox"/> Compartido con otras instalaciones <b>Estado de uso:</b> <b>Conservación:</b> Año de construcción: Año de remodelación:  <input type="checkbox"/> El espacio complementario es BAJA Fecha de baja: Motivo:	5.1.2. Atributos específicos	<input type="checkbox"/> Pantalanes <input type="checkbox"/> Torre de jueces <input type="checkbox"/> Hangar de canoas y/o piraguas <input type="checkbox"/> Muelles
<b>ESPACIO COMPLEMENTARIO</b>	<input type="checkbox"/> <b>7. REFUGIOS DE MONTAÑA</b> Nombre oficial	5.1.1. Atributos generales	Asociado al espacio/s deportivo/s: <input type="checkbox"/> Compartido con otras instalaciones <b>Estado de uso:</b> <b>Conservación:</b> Año de construcción: Año de remodelación:  <input type="checkbox"/> El espacio complementario es BAJA Fecha de baja: Motivo:	5.1.2. Atributos específicos	Cota de altura (m) <input type="checkbox"/> Zona de vivac Nº plazas <input type="checkbox"/> Cocina <input type="checkbox"/> Guarda Periodo de apertura
<b>ESPACIO COMPLEMENTARIO</b>	<input type="checkbox"/> <b>8. ESPACIOS COMPLEMENTARIOS DE ZONAS DE CIRCUITOS A MOTOR</b> <input type="checkbox"/> Boxes <input type="checkbox"/> Torre de control <input type="checkbox"/> Paddock <input type="checkbox"/> Guardería karts <input type="checkbox"/> Aparcamiento de personal de servicio	5.1.1. Atributos generales	Asociado al espacio/s deportivo/s: <input type="checkbox"/> Compartido con otras instalaciones <b>Estado de uso:</b> <b>Conservación:</b> Año de construcción: Año de remodelación:  <input type="checkbox"/> El espacio complementario es BAJA Fecha de baja: Motivo:	5.1.2. Atributos específicos	Nº plazas Superficie (m <sup>2</sup> ) <input type="checkbox"/> Electricidad <input type="checkbox"/> Agua potable <input type="checkbox"/> Gasolinera
	<input type="checkbox"/> <b>9. PALOMAR</b>	5.1.1. Atributos generales	Asociado al espacio/s deportivo/s: <input type="checkbox"/> Compartido con otras instalaciones <b>Estado de uso:</b> <b>Conservación:</b> Año de construcción: Año de remodelación:  <input type="checkbox"/> El espacio complementario es BAJA Fecha de baja: Motivo:	5.1.2. Atributos específicos	Volumen (m <sup>3</sup> ) Nº palomas/m <sup>3</sup>
	<input type="checkbox"/> <b>10. OTROS ESPACIOS COMPLEMENTARIOS</b> Denominación			5.1.2. Atributos específicos	
<b>5.1.2.3. OBSERVACIONES</b>					

<b>Código Seguro De Verificación:</b>	TP6zbRCB6h6qmKVx8agLkw==	<b>Estado</b>	<b>Fecha y hora</b>	
<b>Firmado Por</b>	Josefa Ganformina Dorantes	Firmado	07/03/2022 10:41:03	
<b>Observaciones</b>	DILIGENCIA. Para hacer constar que este documento ha sido APROBADO INICIALMENTE por el Pleno de este Ayuntamiento, en sesión celebrada el día 23 de febrero de 2022. LA SECRETARIA ACCIDENTAL.	<b>Página</b>	1841/2041	
<b>Url De Verificación</b>	<a href="https://portal.dipusevilla.es/vfirmaAytos/code/TP6zbRCB6h6qmKVx8agLkw==">https://portal.dipusevilla.es/vfirmaAytos/code/TP6zbRCB6h6qmKVx8agLkw==</a>			

<b>JUNTA DE ANDALUCÍA</b>	<b>FORMULARIO DE DATOS PARA SU INCORPORACIÓN AL INVENTARIO ANDALUZ DE INSTALACIONES DEPORTIVAS</b>	<b>ANEXO III</b>
	<b>5. DATOS ESPACIOS COMPLEMENTARIOS</b>	Rev. 04 Hoja 5 de 5

<b>Código Seguro De Verificación:</b>	TP6zbRCB6h6qmKVx8agLkw==	<b>Estado</b>	<b>Fecha y hora</b>
<b>Firmado Por</b>	Josefa Ganformina Dorantes	Firmado	07/03/2022 10:41:03
<b>Observaciones</b>	DILIGENCIA. Para hacer constar que este documento ha sido APROBADO INICIALMENTE por el Pleno de este Ayuntamiento, en sesión celebrada el día 23 de febrero de 2022. LA SECRETARIA ACCIDENTAL.	<b>Página</b>	1842/2041
<b>Url De Verificación</b>	<a href="https://portal.dipusevilla.es/vfirmaAytos/code/TP6zbRCB6h6qmKVx8agLkw==">https://portal.dipusevilla.es/vfirmaAytos/code/TP6zbRCB6h6qmKVx8agLkw==</a>		



## PLAN LOCAL DE INSTALACIONES Y EQUIPAMIENTOS DEPORTIVOS DE LEBRIJA

# ANEXOS

### F.-CENTRO PRIVADOS GIMNASIO ORIGEN BOX




<b>Código Seguro De Verificación:</b>	TP6zbRCB6h6qmKVx8agLkw==	<b>Estado</b>	<b>Fecha y hora</b>
<b>Firmado Por</b>	Josefa Ganformina Dorantes	Firmado	07/03/2022 10:41:03
<b>Observaciones</b>	DILIGENCIA. Para hacer constar que este documento ha sido APROBADO INICIALMENTE por el Pleno de este Ayuntamiento, en sesión celebrada el día 23 de febrero de 2022. LA SECRETARIA ACCIDENTAL.	<b>Página</b>	1843/2041
<b>Url De Verificación</b>	<a href="https://portal.dipusevilla.es/vfirmaAytos/code/TP6zbRCB6h6qmKVx8agLkw==">https://portal.dipusevilla.es/vfirmaAytos/code/TP6zbRCB6h6qmKVx8agLkw==</a>		




<b>JUNTA DE ANDALUCIA</b>	<b>FORMULARIO DE DATOS PARA SU INCORPORACIÓN AL INVENTARIO ANDALUZ DE INSTALACIONES DEPORTIVAS</b>	<b>ANEXO I</b>
		Rev. 04
	<b>3. DATOS GENERALES DE LA INSTALACIÓN</b>	Hoja 1 de 3

**3.1. ATRIBUTOS GENERALES**

<b>1. CÓDIGO</b> (A rellenar por Admón.)		<b>2. NOMBRE OFICIAL DE LA INSTALACIÓN</b> ORIGEN BOX		<b>ESPACIOS DEPORTIVOS Y COMPL.</b> Nº de espacios deportivos: 1 Nº de esp. complementarios: 2	
<b>2. NOMBRE COMÚN O POR LA QUE ES CONOCIDA</b> ORIGEN BOX			<b>3. COMPLEJO POLIDEPORTIVO</b> <input type="checkbox"/> Esta instalación forma parte de un complejo deportivo Nombre del complejo:		
<b>4. DIRECCIÓN</b> <b>TIPO VÍA</b>   <b>NOMBRE VÍA</b> Camino   <b>CAMINO DE LA DEPURADORA 6A</b>		<b>NUMERO</b> <b>6A</b>	<b>CALIFICADOR DE NÚMERO</b>	<b>CÓDIGO POSTAL</b> <b>41740</b>	
<b>KILÓMETRO EN LA</b>	<b>COMPLEMENTO DE DOMICILIO:</b> Urbanización, residencial, ...		<b>ENTIDAD DE POBLACIÓN</b>		
<b>5. PROVINCIA</b> SEVILLA		<b>6. MUNICIPIO</b> L E B R I J A		<b>7. ZONA DEPORTIVA</b>	
<b>8. AGRUPACIÓN TERRITORIAL</b> E-7 BAJO GUADALQUIVIR DE SEVILLA		<b>9. NÚCLEO DE POBLACIÓN</b> 27.432		<b>10. DISTRITO MUNICIPAL</b>	<b>11. BARRIO</b>
<b>12. EMPLAZAMIENTO EN ESPACIO NATURAL PROTEGIDO</b> <input type="checkbox"/> SI <input checked="" type="checkbox"/> NO			<b>13. LICENCIA DE ACTIVIDAD</b> <input checked="" type="checkbox"/> SI <input type="checkbox"/> NO		
<b>15. LA INSTALACIÓN REUTILIZA O ADAPTA UNA INSTALACIÓN PREVIA</b> <input type="checkbox"/> SI <input checked="" type="checkbox"/> NO			<b>14. INSTALACIÓN INTEGRADA EN EDIFICIO MULTIFUNCIONAL</b> <input checked="" type="checkbox"/> SI <input type="checkbox"/> NO Indicar: CAFETERÍA		
<b>16. OTROS DATOS</b> TELEFONO FIJO		TELEFONO MOVIL 658-06-94-87	FAX	WEB	E-MAIL origenbox@gmail.co
<b>17. COORDENADAS UTM (ETRS89)</b> X 760632.1893		Y 4090804.2632	Z 41	<b>18. COORDENADAS GEOGRÁFICAS</b> LONGITUD 6º4'54.94989"	LATITUD 36º55'20.72840"
<b>19. INSTALACIÓN PLURIMUNICIPAL</b> <input type="checkbox"/>		<b>NO PUBLICAR EN INTERNET</b> <input type="checkbox"/>		<b>20. AÑO INICIO ACTIV.</b> 2.011	<b>21. BAJA</b> <input type="checkbox"/> La instalación es Moti Fecha baja:
<b>22. CENTRO EDUCACIÓN</b> <input type="checkbox"/> Pertenece a Centro Educativo Tipo de Centro Educativo: Nivel de Enseñanza:		<b>23. NIVEL DE DOTACIÓN</b> <input type="checkbox"/> Red Básica <input checked="" type="checkbox"/> Red Complementaria <input type="checkbox"/> Red Especial		<b>24. SITUACIÓN INSTALACIÓN</b> <input checked="" type="checkbox"/> Urbana <input type="checkbox"/> Periférica <input type="checkbox"/> No Urbana	
<b>25. ACCESIBILIDAD/SUPRESION DE BARRERAS ARQUITECTÓNICAS</b> Persona Usuaría Deportista <input checked="" type="checkbox"/> Permite circulación exterior <input checked="" type="checkbox"/> Permite la circulación interior <input checked="" type="checkbox"/> Tiene vestuarios adaptados (al menos uno) <input checked="" type="checkbox"/> Tiene aseos adaptados (al menos uno)		Persona Usuaría Espectadora <input checked="" type="checkbox"/> Permite circulación exterior <input checked="" type="checkbox"/> Permite la circulación interior <input checked="" type="checkbox"/> Tiene aseos adaptados (al		<input checked="" type="checkbox"/> La Instalación ha sido concebida como <input type="checkbox"/> La instalación se ha adaptado mediante	
<b>26. RÉGIMEN DE ACCESO</b> <input type="checkbox"/> Libre gratuito <input checked="" type="checkbox"/> Libre pagando entrada <input checked="" type="checkbox"/> Libre pagando cuota periódica de abono o socio		<input type="checkbox"/> Restringido a alumnos <input type="checkbox"/> Restringido a residentes <input type="checkbox"/> Restringido a trabajadores o		<b>27. USUARIOS</b> <input type="checkbox"/> Escolares <input checked="" type="checkbox"/> Deportistas de competición <input checked="" type="checkbox"/> Deportistas en general	
<b>28. EFICIENCIA ENERGÉTICA</b> DISEÑO <input type="checkbox"/> Bioclimático <input type="checkbox"/> Ecoeficiente		TRATAMIENTO DE RESIDUOS <input type="checkbox"/> Previo a la recogida <input type="checkbox"/> Separación		<b>CALIFICACIÓN ENERGÉTICA DE EDIFICACIONES</b> TIPO DE EDIFICACIÓN CALIFICACIÓN	
INSTALACIÓN PROPIA DE ENERGÍA RENOVABLE <input type="checkbox"/> Planta de generación propia Tipo de generador:		<b>GESTIÓN DEL AGUA</b> Superficie regable (m²): <input type="checkbox"/> Sistemas de ahorro			
<b>29. PROTECCIÓN CONTRA INCENDIOS</b> <input checked="" type="checkbox"/> Alumbrado de emergencia   <input type="checkbox"/> Bocas de incendios equipadas   <input checked="" type="checkbox"/> Extintores portátiles   <input checked="" type="checkbox"/> Detección					

<b>Código Seguro De Verificación:</b>	TP6zbRCB6h6qmKVx8agLkw==	<b>Estado</b>	<b>Fecha y hora</b>	
<b>Firmado Por</b>	Josefa Ganfornina Dorantes	Firmado	07/03/2022 10:41:03	
<b>Observaciones</b>	DILIGENCIA. Para hacer constar que este documento ha sido APROBADO INICIALMENTE por el Pleno de este Ayuntamiento, en sesión celebrada el día 23 de febrero de 2022. LA SECRETARIA ACCIDENTAL.	<b>Página</b>	1844/2041	
<b>Url De Verificación</b>	<a href="https://portal.dipusevilla.es/vfirmaAytos/code/TP6zbRCB6h6qmKVx8agLkw==">https://portal.dipusevilla.es/vfirmaAytos/code/TP6zbRCB6h6qmKVx8agLkw==</a>			


<p><b>30. PROPIEDAD</b></p> <p>Nombre de la persona propietaria: VAZQUEZ PEREZ, CRISTINA</p> <p><input type="checkbox"/> Propiedad pública</p> <ul style="list-style-type: none"> <li><input type="checkbox"/> Admón. General del Estado</li> <li><input type="checkbox"/> Admón. Autonómica</li> <li><input type="checkbox"/> Admón. Local</li> </ul> <p><input checked="" type="checkbox"/> Propiedad privada</p> <ul style="list-style-type: none"> <li><input checked="" type="checkbox"/> Privados deportivos             <ul style="list-style-type: none"> <li><input type="checkbox"/> Asociativos</li> <li><input checked="" type="checkbox"/> Empresas</li> </ul> </li> <li><input type="checkbox"/> Privados no deportivos             <ul style="list-style-type: none"> <li><input type="checkbox"/> Educativos</li> <li><input type="checkbox"/> Religiosos</li> <li><input type="checkbox"/> Sociedades Empresariales</li> <li><input type="checkbox"/> Residenciales</li> <li><input type="checkbox"/> Turísticos</li> <li><input type="checkbox"/> Otros</li> </ul> </li> </ul>	<p><b>31. GESTIÓN</b></p> <p><input checked="" type="checkbox"/> La persona gestora de la instalación es la misma que la propietaria</p> <p>Nombre de la persona gestora:</p> <p><input type="checkbox"/> Gestión pública</p> <ul style="list-style-type: none"> <li><input type="checkbox"/> Admón. General del Estado</li> <li><input type="checkbox"/> Admón. Autonómica</li> <li><input type="checkbox"/> Admón. Local</li> </ul> <p><input type="checkbox"/> Gestión privada</p> <ul style="list-style-type: none"> <li><input type="checkbox"/> Privada deportiva             <ul style="list-style-type: none"> <li><input type="checkbox"/> Asociativos</li> <li><input type="checkbox"/> Empresas</li> </ul> </li> <li><input type="checkbox"/> Privada no deportiva             <ul style="list-style-type: none"> <li><input type="checkbox"/> Educativos</li> <li><input type="checkbox"/> Religiosos</li> <li><input type="checkbox"/> Sociedades Empresariales</li> <li><input type="checkbox"/> Residenciales</li> <li><input type="checkbox"/> Turísticos</li> <li><input type="checkbox"/> Otros</li> </ul> </li> </ul>
<p><b>32. Observaciones</b></p>	

<b>Código Seguro De Verificación:</b>	TP6zbRCB6h6qmKVx8agLkw==	<b>Estado</b>	<b>Fecha y hora</b>	
<b>Firmado Por</b>	Josefa Ganformina Dorantes	Firmado	07/03/2022 10:41:03	
<b>Observaciones</b>	DILIGENCIA. Para hacer constar que este documento ha sido APROBADO INICIALMENTE por el Pleno de este Ayuntamiento, en sesión celebrada el día 23 de febrero de 2022. LA SECRETARIA ACCIDENTAL.	<b>Página</b>	1845/2041	
<b>Url De Verificación</b>	<a href="https://portal.dipusevilla.es/vfirmaAytos/code/TP6zbRCB6h6qmKVx8agLkw==">https://portal.dipusevilla.es/vfirmaAytos/code/TP6zbRCB6h6qmKVx8agLkw==</a>			

<b>JUNTA DE ANDALUCÍA</b>	<b>FORMULARIO DE DATOS PARA SU INCORPORACIÓN AL INVENTARIO ANDALUZ DE INSTALACIONES DEPORTIVAS</b>	<b>ANEXO I</b>
		Rev. 04
	<b>3. DATOS GENERALES DE LA INSTALACIÓN</b>	Hoja 3 de 3

### 3.2. SERVICIOS AUXILIARES


<b>1. MOVILIDAD</b>	
<input type="checkbox"/> Transporte colectivo (estación o parada de transporte colectivo en las inmediaciones de la instalación) <input type="checkbox"/> Integración de un Centro de carácter sociocultural o comercial <input checked="" type="checkbox"/> Aparcamiento (propio o en las inmediaciones) <input type="checkbox"/> Servicio público de                      Indicar distancia a punto de servicio más <input type="checkbox"/> Aparcamiento de bicicletas	
<b>2. TERMAL</b>	
<input type="checkbox"/> Sauna <input type="checkbox"/> Hidromasaje <input type="checkbox"/> Baño turco <input type="checkbox"/> Ducha ciclónica	
<b>3. SERVICIOS GENERALES</b>	
<input type="checkbox"/> Bar <input type="checkbox"/> Restaurante <input type="checkbox"/> Residencia deportiva. Número de camas: <input type="checkbox"/> Zona Infantil <input type="checkbox"/> Servicios comerciales <input checked="" type="checkbox"/> Control de acceso	<input checked="" type="checkbox"/> Oficinas <input type="checkbox"/> Salón de actos <input type="checkbox"/> Sala de lectura <input type="checkbox"/> Sala de exposiciones <input type="checkbox"/> Aula de formación
<b>4. SALUD Y ESTÉTICA</b>	
<input type="checkbox"/> Centro Médico <input type="checkbox"/> Enfermería <input type="checkbox"/> Desfibrilador permanente <input type="checkbox"/> Conexión 112	<input type="checkbox"/> Peluquería <input type="checkbox"/> Estética <input type="checkbox"/> Fisioterapia <input type="checkbox"/> Masaje
<b>5. SERVICIOS DE MANTENIMIENTO</b>	
<input checked="" type="checkbox"/> Almacén general <input checked="" type="checkbox"/> Taller de mantenimiento	
<b>6. OTROS</b>	

<b>Código Seguro De Verificación:</b>	TP6zbRCB6h6qmKVx8agLkw==	<b>Estado</b>	<b>Fecha y hora</b>	
<b>Firmado Por</b>	Josefa Ganformina Dorantes	Firmado	07/03/2022 10:41:03	
<b>Observaciones</b>	DILIGENCIA. Para hacer constar que este documento ha sido APROBADO INICIALMENTE por el Pleno de este Ayuntamiento, en sesión celebrada el día 23 de febrero de 2022. LA SECRETARIA ACCIDENTAL.	<b>Página</b>	1846/2041	
<b>Url De Verificación</b>	<a href="https://portal.dipusevilla.es/vfirmaAytos/code/TP6zbRCB6h6qmKVx8agLkw==">https://portal.dipusevilla.es/vfirmaAytos/code/TP6zbRCB6h6qmKVx8agLkw==</a>			

<b>JUNTA DE ANDALUCÍA</b>	<b>FORMULARIO DE DATOS PARA SU INCORPORACIÓN AL INVENTARIO ANDALUZ DE INSTALACIONES DEPORTIVAS</b>	<b>ANEXO II</b>
		Rev. 04
	<b>4. DATOS DE LOS ESPACIOS DEPORTIVOS</b>	Hoja 1 de 8

**4.1. ATRIBUTOS GENERALES (a rellenar por cada espacio deportivo)**

<b>1. CLASE DE ESPACIO DEPORTIVO</b>		<b>2. ACTIVIDAD DEPORTIVA PRINCIPAL</b>		<b>3. OTRAS ACTIVIDADES</b>	
<b>ESPACIO CONVENCIONAL</b>		<b>SALA POLIVALENTE</b>		<b>MUSCULACION, ENTRENAMIENTO, PILATES, YOGA, CROFIT</b>	
<b>4. CERRAMIENTO</b> <input type="checkbox"/> Espacio abierto <input type="checkbox"/> Aire libre (no dispone de cubierta) <input type="checkbox"/> Cerramiento estacional (temporadas) <input type="checkbox"/> Sólo cubierto (con abertura lateral) <input checked="" type="checkbox"/> Recinto cerrado <input checked="" type="checkbox"/> Cerrado fijo (cerramiento tradicional) <input type="checkbox"/> Cubierta móvil <input type="checkbox"/> Cerramiento textil		<b>5. ESTADO DE USO</b> <input checked="" type="checkbox"/> En uso <input checked="" type="checkbox"/> Normal <input type="checkbox"/> Estacional <input type="checkbox"/> Fuera de uso <input type="checkbox"/> En construcción <input type="checkbox"/> En remodelación <input type="checkbox"/> Fuera de uso		<b>6. ILUMINACIÓN (USO NOCTURNO)</b> <input checked="" type="checkbox"/> Permite el uso <input checked="" type="checkbox"/> Permite competición <input checked="" type="checkbox"/> Permite entrenamientos <input type="checkbox"/> No permite el uso nocturno <input type="checkbox"/> No hay iluminación <input type="checkbox"/> Es parcial o insuficiente	
<b>7. PAVIMENTO</b> (sobre el que se desarrolla la actividad deportiva) <input type="checkbox"/> Natural. <input checked="" type="checkbox"/> Madera. Madera - rígido Parquet <input type="checkbox"/> Hierba artificial. <input checked="" type="checkbox"/> Sintéticos. Sintético - elástico <input type="checkbox"/> Metálicos. <input type="checkbox"/> Hormigones y aglomerados. <input type="checkbox"/> Baldosas y similar. <input type="checkbox"/> Otros pavimentos.			<b>8. CONSERVACIÓN DEL PAVIMENTO</b> <input checked="" type="checkbox"/> Permite la práctica deportiva <input checked="" type="checkbox"/> Bueno <input type="checkbox"/> Regular <input type="checkbox"/> No permite la práctica deportiva <input type="checkbox"/> Mal estado <input type="checkbox"/> Inservible		
<b>9. AÑO CONSTRUCCIÓN</b>	<b>10. AÑO REMODELACIÓN</b> 2017	<b>11. ALTURA LIBRE</b> 6 metros	<b>14. BAJA</b> <input type="checkbox"/> El espacio deportivo es BAJA      Fecha de baja:		
<b>12. SISTEMA DE CALEFACCIÓN</b> <input checked="" type="checkbox"/> Posee sistema de calefacción		<b>13. SISTEMA DE CLIMATIZACIÓN</b> <input checked="" type="checkbox"/> Posee sistema de climatización			
<b>15. OBSERVACIONES</b>					

<b>Código Seguro De Verificación:</b>	TP6zbRCB6h6qmKVx8agLkw==	<b>Estado</b>	<b>Fecha y hora</b>		
<b>Firmado Por</b>	Josefa Ganformina Dorantes	Firmado	07/03/2022 10:41:03		
<b>Observaciones</b>	DILIGENCIA. Para hacer constar que este documento ha sido APROBADO INICIALMENTE por el Pleno de este Ayuntamiento, en sesión celebrada el día 23 de febrero de 2022. LA SECRETARIA ACCIDENTAL.		<b>Página</b>		1847/2041
<b>Url De Verificación</b>	<a href="https://portal.dipusevilla.es/vfirmaAytos/code/TP6zbRCB6h6qmKVx8agLkw==">https://portal.dipusevilla.es/vfirmaAytos/code/TP6zbRCB6h6qmKVx8agLkw==</a>				

<b>JUNTA DE ANDALUCÍA</b>	<b>FORMULARIO DE DATOS PARA SU INCORPORACIÓN AL INVENTARIO ANDALUZ DE INSTALACIONES DEPORTIVAS</b>	<b>ANEXO II</b>
		Rev. 04
	<b>4. DATOS DE LOS ESPACIOS DEPORTIVOS</b>	Hoja 2 de 8

#### 4.2. ESPACIOS CONVENCIONALES Y SUS ATRIBUTOS ESPECÍFICOS

<b>1. PISTAS POLIDEPORTIVAS</b>	<input type="checkbox"/> Pista polideportiva de 400 m <sup>2</sup> hasta 800 m <sup>2</sup> de superficie. <input type="checkbox"/> Pista polideportiva de 800 m <sup>2</sup> hasta 1000 m <sup>2</sup> de superficie. <input type="checkbox"/> Pista polideportiva de 1000 m <sup>2</sup> o mayor superficie.	<b>2. PISTAS ESPECIALIZADAS Y OTRAS PISTAS</b>	<input type="checkbox"/> Pista de tenis (Sup. ≥400 m <sup>2</sup> ) <input type="checkbox"/> Pista de hielo (Sup. ≥400 m <sup>2</sup> ) <input type="checkbox"/> Pista de petanca (Sup. ≥20 m <sup>2</sup> ) <input type="checkbox"/> Otras pistas (Sup. ≥400 m <sup>2</sup> ) <input type="checkbox"/> Otras pistas (Sup. <400 m <sup>2</sup> )	Atributos específicos	Largo (m): Ancho (m): Superficie (m <sup>2</sup> ): Orientación eje longitudinal:
<b>1. PISTAS POLIDEPORTIVAS CON FRONTÓN</b>	<input type="checkbox"/> Pista polideportiva de 400 m <sup>2</sup> hasta 800 m <sup>2</sup> con frontón. <input type="checkbox"/> Pista polideportiva de 800 m <sup>2</sup> hasta 1000 m <sup>2</sup> con frontón. <input type="checkbox"/> Pista polideportiva de 800 m <sup>2</sup> o mayor superficie con frontón.	<b>2. FRONTONES Y OTRAS PISTAS DE PARED</b>	<input type="checkbox"/> Frontón (Sup. ≥200 m <sup>2</sup> ) <input type="checkbox"/> Padel (Sup. ≥150 m <sup>2</sup> ) <input type="checkbox"/> Squash (Sup. ≥50 m <sup>2</sup> ) <input type="checkbox"/> Trinquete (Sup. ≥200 m <sup>2</sup> ) <input type="checkbox"/> Otras pistas (Sup. ≥400 m <sup>2</sup> ) <input type="checkbox"/> Otras pistas (Sup. <400 m <sup>2</sup> )	Atributos específicos	Largo (m): Ancho (m): Altura pared (m): Superficie (m <sup>2</sup> ): Número de paredes: Orientación eje longitudinal:
<b>1. CAMPOS POLIDEPORTIVOS</b>	<input type="checkbox"/> Campo polideportivo de 2000 m <sup>2</sup> hasta 4000 m <sup>2</sup> de superficie. <input type="checkbox"/> Campo polideportivo de 4000 m <sup>2</sup> hasta 8000 m <sup>2</sup> de superficie. <input type="checkbox"/> Campo polideportivo de 8000 m <sup>2</sup> o mayor superficie	<b>2. CAMPOS ESPECIALIZADOS Y OTROS CAMPOS</b>	<input type="checkbox"/> Campo de fútbol (sup. mín. 4000 m <sup>2</sup> ) <input type="checkbox"/> Campo de fútbol-7 (sup. mín. 1500 m <sup>2</sup> ) <input type="checkbox"/> Campo de rugby (sup. mín. 4000 m <sup>2</sup> ) <input type="checkbox"/> Campo de hockey (sup. mín. 4000 m <sup>2</sup> ) <input type="checkbox"/> Campo de béisbol (sup. mín. 4000 m <sup>2</sup> ) <input type="checkbox"/> Campo de softbol (sup. mín. 1500 m <sup>2</sup> ) <input type="checkbox"/> Zona de lanzamiento de atletismo (campo interior pista de atletismo, mín. 2000 m <sup>2</sup> ) <input type="checkbox"/> Otros campos (sup. ≥2000 m <sup>2</sup> ) <input type="checkbox"/> Otros campos (sup. <2000 m <sup>2</sup> )	Atributos específicos	Tipo de Césped <input type="checkbox"/> Natural <input type="checkbox"/> Artificial Largo (m): Ancho (m): Superficie (m <sup>2</sup> ): Superficie regable: Orientación eje longitudinal:
<b>1. ESPACIOS LONGITUDINALES DE ATLETISMO</b>	<input type="checkbox"/> Pista de atletismo de 400 m. <input type="checkbox"/> Pista de atletismo de 300 m. <input type="checkbox"/> Pista de atletismo de 200 m. <input type="checkbox"/> Otras pistas atletismo, mín. de 100 m. <input type="checkbox"/> Recta carreras de atletismo (mín. 50m). <input type="checkbox"/> Recta de saltos: longitud, triple y pértiga (mínimo 40 m). <input type="checkbox"/> Zona de salto de altura (mínimo 40 m).	<b>2. OTROS ESPACIOS LONGITUDINALES</b>	<input type="checkbox"/> Velódromo (Sup. <200 m). <input type="checkbox"/> Patinódromo (Sup. <200 m). <input type="checkbox"/> Anillo de hielo (Sup. <200 m). <input type="checkbox"/> Otros espacios longitudinales (Sup. ≥100m).	Atributos específicos	Largo (m): Ancho (m): Superficie (m <sup>2</sup> ): Número de calles: Orientación eje longitudinal:
<b>1. VASOS DE PISCINA</b>	<input type="checkbox"/> Vaso deportivo de 25 m. <input type="checkbox"/> Vaso deportivo de 33 m. <input type="checkbox"/> Vaso deportivo de 50 m.	<b>2. OTROS VASOS</b>	<input type="checkbox"/> Vaso de enseñanza. <input type="checkbox"/> Vaso recreativo. <input type="checkbox"/> Vaso hidromasaje. <input type="checkbox"/> Vaso de chapoteo. <input type="checkbox"/> Otros vasos (Sup. ≥50 m <sup>2</sup> ). <input type="checkbox"/> Otros vasos (Sup. <50 m <sup>2</sup> ).	Atributos específicos	Largo (m): Ancho (m): Profundidad máxima (m): Profundidad mínima (m): Pendiente del suelo: Número de calles: Superficie (m <sup>2</sup> ): <b>Rebosadero del vaso:</b> <b>Accesibilidad al vaso:</b> Orientación eje longitudinal: <b>Pavimento recinto vasos:</b> Sistema calentamiento agua: Fuente de energía: Sistema tratamiento agua:
<b>6. SALAS</b> (recinto cerrado sin los requerimientos dimensionales de las pistas, por lo que pueden ser irregulares o incluso tener columnas, etc...)					

<b>Código Seguro De Verificación:</b>	TP6zbRCB6h6qmKVx8agLkw==	<b>Estado</b>	Fecha y hora
<b>Firmado Por</b>	Josefa Ganformina Dorantes	Firmado	07/03/2022 10:41:03
<b>Observaciones</b>	DILIGENCIA. Para hacer constar que este documento ha sido APROBADO INICIALMENTE por el Pleno de este Ayuntamiento, en sesión celebrada el día 23 de febrero de 2022. LA SECRETARIA ACCIDENTAL.	<b>Página</b>	1848/2041
<b>Url De Verificación</b>	<a href="https://portal.dipusevilla.es/vfirmaAytos/code/TP6zbRCB6h6qmKVx8agLkw==">https://portal.dipusevilla.es/vfirmaAytos/code/TP6zbRCB6h6qmKVx8agLkw==</a>		





<b>JUNTA DE ANDALUCIA</b>	<b>FORMULARIO DE DATOS PARA SU INCORPORACIÓN AL INVENTARIO ANDALUZ DE INSTALACIONES DEPORTIVAS</b>	<b>ANEXO II</b>
		Rev. 04
	<b>4. DATOS DE LOS ESPACIOS DEPORTIVOS</b>	Hoja 3 de 8

1.SALAS POLIVALENTES	<input checked="" type="checkbox"/> Sala polivalente de 100 hasta 200 m <sup>2</sup> <input type="checkbox"/> Sala polivalente de 200 hasta 300 m <sup>2</sup> <input type="checkbox"/> Sala polivalente de 300 a mayor sup.	2.SALAS ESPECIALIZADAS Y OTRAS SALAS	<input type="checkbox"/> Sala equipada. <input type="checkbox"/> Sala de artes marciales. <input type="checkbox"/> Sala de esgrima. <input type="checkbox"/> Sala de tiro con arco. <input type="checkbox"/> Sala de tiro de precisión. <input type="checkbox"/> Sala especializada. <input type="checkbox"/> Otras salas (Sup. <50 m <sup>2</sup> ). <input type="checkbox"/> Otras salas (Sup. ≥ 50 m <sup>2</sup> ).	Atributos específicos	Largo (m): Ancho (m): Superficie (m <sup>2</sup> ): Altura de la sala: 6 Orientación eje longitudinal: NORESTE
<b>7. OBSERVACIONES</b>					


<b>Código Seguro De Verificación:</b>	TP6zbRCB6h6qmKVx8agLkw==	<b>Estado</b>	<b>Fecha y hora</b>
<b>Firmado Por</b>	Josefa Ganformina Dorantes	Firmado	07/03/2022 10:41:03
<b>Observaciones</b>	DILIGENCIA. Para hacer constar que este documento ha sido APROBADO INICIALMENTE por el Pleno de este Ayuntamiento, en sesión celebrada el día 23 de febrero de 2022. LA SECRETARIA ACCIDENTAL.	<b>Página</b>	1849/2041
<b>Url De Verificación</b>	<a href="https://portal.dipusevilla.es/vfirmaAytos/code/TP6zbRCB6h6qmKVx8agLkw==">https://portal.dipusevilla.es/vfirmaAytos/code/TP6zbRCB6h6qmKVx8agLkw==</a>		



<b>JUNTA DE ANDALUCÍA</b>	<b>FORMULARIO DE DATOS PARA SU INCORPORACIÓN AL INVENTARIO ANDALUZ DE INSTALACIONES DEPORTIVAS</b>	<b>ANEXO II</b>
		Rev. 04
	<b>4. DATOS DE LOS ESPACIOS DEPORTIVOS</b>	Hoja 4 de 8


#### 4.3. ESPACIOS SINGULARES Y SUS ATRIBUTOS ESPECÍFICOS

CAMPO DE JUEGO	<b>1. CAMPO DE GOLF</b> <input type="checkbox"/> Campos de golf (al menos 9 hoyos, de par 3,4 o 5). <input type="checkbox"/> Pitch and putt. <input type="checkbox"/> Campo de golf rústico. <input type="checkbox"/> Otros campos de golf.	<b>ZONA DE PRÁCTICAS</b> <input type="checkbox"/> Campo de prácticas. <input type="checkbox"/> Zona de <i>approach</i> . <input type="checkbox"/> Zona de pateo (patting-green).	Atributos específicos	Número de hoyos Longitud (m) Par del campo Superficie (m <sup>2</sup> ) Superficie Regable (m <sup>2</sup> ):
	<b>2. CIRCUITOS DE MOTOR</b> <input type="checkbox"/> Circuito de velocidad (L ≥ 2000 m) <input type="checkbox"/> Circuito de karts (L ≥ 200 m) <input type="checkbox"/> Circuito de motocross (L ≥ 500 m) <input type="checkbox"/> Otros circuitos de motor		Atributos específicos	Longitud del recorrido (m) Nº curvas derecha e izquierda: / Anchura de la pista (m) Parrilla de salida/nº pilotos /
	<b>3. CIRCUITO DE CARRERA A PIE</b> Circuito de carrera a pie. <input type="checkbox"/>		Atributos específicos	Longitud del recorrido (m) Estaciones de ejercicio.
	<b>4. CIRCUITO DE BICICLETA</b> <input type="checkbox"/> Circuito de bicicleta (circuito cerrado). <input type="checkbox"/> Carril-bici.		Atributos específicos	Longitud del tramo (m) Longitud total (m)
	<b>5. CANAL DE REMO Y PIRAGÜISMO</b> <input type="checkbox"/> Canal aguas tranquilas. <input type="checkbox"/> Canal aguas bravas.		Atributos específicos	Longitud del tramo (m) Profundidad (m) Nº calles Desnivel
	<b>6. ZONAS DE DEPORTE DE INVIERNO</b> <input type="checkbox"/> Trampolín de saltos. <input type="checkbox"/> Pista de esquí. <input type="checkbox"/> Pista de esquí de fondo. <input type="checkbox"/> Parque de snowboard. <input type="checkbox"/> Circuito de fondo y tiro. <input type="checkbox"/> Otras zonas.		Atributos específicos	Altura (m) –solo para trampolín-Desnivel <b>Dificultad –solo para esquí-</b> Longitud (m) <input type="checkbox"/> Nieve artificial Denominación pista
	<b>7. ESPACIOS DE HÍPICA</b> <input type="checkbox"/> Pista de carreras hípicas. <input type="checkbox"/> Pista de concurso. <input type="checkbox"/> Picadero. <input type="checkbox"/> Pista de ensayo. <input type="checkbox"/> Pista de saltos. <input type="checkbox"/> Campo de polo. <input type="checkbox"/> Otras pistas.		Atributos específicos	Longitud (m) Ancho (m) Superficie (m <sup>2</sup> )
	<b>8. ESTRUCTURAS ARTIFICIALES DE ESCALADA</b> Estructuras artificiales construidas para la práctica de deportes de montaña y escalada. Las zonas naturales equipadas para esta actividad se consideran áreas de actividad. <input type="checkbox"/> Muro de escalada. <input type="checkbox"/> Bulder (altura menor a 3 m).		Atributos específicos	Altura máxima (m) Superficie de escalada (m <sup>2</sup> ) <input type="checkbox"/> Presas Material
	<b>9. PISTAS DE MONOPATÍN Y PATÍN LÍNEA</b> <input type="checkbox"/> Pista monopatín y patín en línea. <input type="checkbox"/> Circuito monopatín y patín en línea. <input type="checkbox"/> Campo monopatín y patín en línea (skate park...).		Atributos específicos	Longitud –solo circuitos- <input type="checkbox"/> Estructura en U (half pipe) Superficie (m <sup>2</sup> )
	<b>10. PISTAS DE MODELISMO</b> <input type="checkbox"/> Circuito de automodelismo. <input type="checkbox"/> Campo de aeromodelismo. <input type="checkbox"/> Otras zonas de modalismo.		Atributos específicos	Longitud (m) Diámetro (si es circular): (m) Ancho (m)

<b>Código Seguro De Verificación:</b>	TP6zbRCB6h6qmKVx8agLkw==	<b>Estado</b>	<b>Fecha y hora</b>	
<b>Firmado Por</b>	Josefa Ganformina Dorantes	Firmado	07/03/2022 10:41:03	
<b>Observaciones</b>	DILIGENCIA. Para hacer constar que este documento ha sido APROBADO INICIALMENTE por el Pleno de este Ayuntamiento, en sesión celebrada el día 23 de febrero de 2022. LA SECRETARÍA ACCIDENTAL.	<b>Página</b>	1850/2041	
<b>Url De Verificación</b>	<a href="https://portal.dipusevilla.es/vfirmaAytos/code/TP6zbRCB6h6qmKVx8agLkw==">https://portal.dipusevilla.es/vfirmaAytos/code/TP6zbRCB6h6qmKVx8agLkw==</a>			

<b>JUNTA DE ANDALUCÍA</b>	<b>FORMULARIO DE DATOS PARA SU INCORPORACIÓN AL INVENTARIO ANDALUZ DE INSTALACIONES DEPORTIVAS</b>	<b>ANEXO II</b>
		Rev. 04
	<b>4. DATOS DE LOS ESPACIOS DEPORTIVOS</b>	Hoja 5 de 8

<b>11. CAMPOS DE TIRO</b> <input type="checkbox"/> Campo de tiro vuelo. <input type="checkbox"/> Campo de tiro de precisión. <input type="checkbox"/> Campo de tiro al plato. <input type="checkbox"/> Campo de tiro con arco. <input type="checkbox"/> Otros campos de tiro.	Atributos específicos	Longitud (m) Superficie (m²) Nº de puestos
<b>12. ZONAS DE JUEGOS POPULARES O/Y TRADICIONALES</b> <input type="checkbox"/> Pista calva. <input type="checkbox"/> Pista de tanga. <input type="checkbox"/> Pista de lanzamiento de barra castellana. <input type="checkbox"/> Pista de lanzamiento de barra aragonesa. <input type="checkbox"/> Corro de lucha. <input type="checkbox"/> Carril de Bolos Huertanos. <input type="checkbox"/> Campo de bolos Cartagenero. <input type="checkbox"/> Bolera. <input type="checkbox"/> Campo de billar romano. <input type="checkbox"/> Campo de llave (chave). <input type="checkbox"/> Otras zonas de juegos populares. Indicar:	Atributos específicos	Largo (m) Ancho (m) Superficie (m²) Diámetro (en el caso de que sean circulares) (m)
<b>13. OTROS ESPACIOS SINGULARES</b> <input type="checkbox"/> Campo de minigolf. <input type="checkbox"/> Pista de bowling. <input type="checkbox"/> Campo de casting. <input type="checkbox"/> Remo en banco fijo (con balsa). <input type="checkbox"/> Otros espacios singulares. Indicar:	Atributos específicos	Superficie (m²) Nº de puestos
<b>14. OBSERVACIONES</b>		


<b>Código Seguro De Verificación:</b>	TP6zbRCB6h6qmKVx8agLkw==	<b>Estado</b>	<b>Fecha y hora</b>	
<b>Firmado Por</b>	Josefa Ganformina Dorantes	Firmado	07/03/2022 10:41:03	
<b>Observaciones</b>	DILIGENCIA. Para hacer constar que este documento ha sido APROBADO INICIALMENTE por el Pleno de este Ayuntamiento, en sesión celebrada el día 23 de febrero de 2022. LA SECRETARIA ACCIDENTAL.	<b>Página</b>	1851/2041	
<b>Url De Verificación</b>	<a href="https://portal.dipusevilla.es/vfirmaAytos/code/TP6zbRCB6h6qmKVx8agLkw==">https://portal.dipusevilla.es/vfirmaAytos/code/TP6zbRCB6h6qmKVx8agLkw==</a>			

<b>JUNTA DE ANDALUCÍA</b>	<b>FORMULARIO DE DATOS PARA SU INCORPORACIÓN AL INVENTARIO ANDALUZ DE INSTALACIONES DEPORTIVAS</b>	<b>ANEXO II</b>
		Rev. 04
	<b>4. DATOS DE LOS ESPACIOS DEPORTIVOS</b>	Hoja 6 de 8

#### 4.4. ÁREAS DE ACTIVIDAD Y SUS ATRIBUTOS ESPECÍFICOS

##### 4.4.1. ÁREAS TERRESTRES


<b>1. ESCALADA</b> <input type="checkbox"/> Zona de escalada	Atributos específicos	Desnivel (altura en metros): Número de vías: <input type="checkbox"/> Señalización <input type="checkbox"/> Equipadas
<b>2. VÍAS FERRATAS</b> (recorrido por espacios rocosos con elementos de progresión) <input type="checkbox"/> Vía ferrata	Atributos específicos	Desnivel (m) <input type="checkbox"/> Señalización <input type="checkbox"/> Equipadas
<b>3. RUTA ECUESTRE</b> <input type="checkbox"/> Ruta ecuestre	Atributos específicos	Longitud (m) <input type="checkbox"/> Señalización
<b>4. CAMPO DE RECORRIDO DE TIRO Y DE CAZA</b> (cotos de caza) <input type="checkbox"/> Campo de tiro y caza	Atributos específicos	Superficie (m <sup>2</sup> )
<b>5. CAVIDADES</b> <input type="checkbox"/> Simas <input type="checkbox"/> Cuevas	Atributos específicos	Desnivel <input type="checkbox"/> Turísticas Longitud (m) <input type="checkbox"/> Mapa topográfico <input type="checkbox"/> Tramos subacuáticos
<b>6. VÍAS VERDES Y CAMINOS NATURALES</b> <input type="checkbox"/> Vía verde <input type="checkbox"/> Camino de siga <input type="checkbox"/> Otros caminos naturales (históricos, cañadas, rural, etc...)	Atributos específicos	Longitud del tramo principal (m) <input type="checkbox"/> Señalización
<b>7. SENDEROS</b> (GR, PR, locales, urbanos, etc...) <input type="checkbox"/> Gran recorrido (GR) <input type="checkbox"/> Pequeño recorrido (PR) <input type="checkbox"/> Sendero Local (SL) <input type="checkbox"/> Sendero Urbano (SU)	Atributos específicos	Longitud del tramo municipal (m)
<b>8. ACTIVIDAD FÍSICO-DEPORTIVA EN PLAYAS Y RÍOS</b> <input type="checkbox"/> Playas naturales <input type="checkbox"/> Playas artificiales <input type="checkbox"/> Ríos y lagos	Atributos específicos	<input type="checkbox"/> Límite de la zona de baño recomendada <input type="checkbox"/> Equipamientos para juegos deportivos <input type="checkbox"/> Zona delimitada de varada
<b>9. ITINERARIOS DE BICICLETAS DE MONTAÑA</b> <input type="checkbox"/> Itinerario de bicicleta de montaña	Atributos específicos	Longitud (m) <input type="checkbox"/> Señalización
<b>10. OTRAS ÁREAS TERRESTRES</b> <input type="checkbox"/> Otras áreas terrestres	Atributos específicos	Denominación

<b>Código Seguro De Verificación:</b>	TP6zbRCB6h6qmKVx8agLkw==	<b>Estado</b>	<b>Fecha y hora</b>	
<b>Firmado Por</b>	Josefa Ganformina Dorantes	Firmado	07/03/2022 10:41:03	
<b>Observaciones</b>	DILIGENCIA. Para hacer constar que este documento ha sido APROBADO INICIALMENTE por el Pleno de este Ayuntamiento, en sesión celebrada el día 23 de febrero de 2022. LA SECRETARÍA ACCIDENTAL.	<b>Página</b>	1852/2041	
<b>Url De Verificación</b>	<a href="https://portal.dipusevilla.es/vfirmaAytos/code/TP6zbRCB6h6qmKVx8agLkw==">https://portal.dipusevilla.es/vfirmaAytos/code/TP6zbRCB6h6qmKVx8agLkw==</a>			

<b>JUNTA DE ANDALUCÍA</b>	<b>FORMULARIO DE DATOS PARA SU INCORPORACIÓN AL INVENTARIO ANDALUZ DE INSTALACIONES DEPORTIVAS</b>	<b>ANEXO II</b>
		Rev. 04
	<b>4. DATOS DE LOS ESPACIOS DEPORTIVOS</b>	Hoja 7 de 8

#### 4.4.2. ÁREAS AÉREAS

<b>1. VUELOS</b> <input type="checkbox"/> Zona de vuelo a motor <input type="checkbox"/> Zona de vuelo aerostático <input type="checkbox"/> Zona de vuelo sin motor	Atributos específicos	Coord. despegue <input type="checkbox"/> Rampa despegue Coord. aterrizaje Sup. aterrizaje (m <sup>2</sup> ) Longitud máx. (m) <input type="checkbox"/> Señalización
<b>2. PARACAIDISMO</b> <input type="checkbox"/> Zona de paracaidismo	Atributos específicos	<input type="checkbox"/> Señalización Sup. aterrizaje (m <sup>2</sup> )
<b>3. COLOMBÓDROMO</b> <input type="checkbox"/> Campo de entrenamiento	Atributos específicos	Radio (m) <input type="checkbox"/> Sistemas audiovisuales
<b>4. OTRAS ÁREAS AÉREAS</b> <input type="checkbox"/> Otras áreas aéreas	Atributos específicos	Denominación

<b>Código Seguro De Verificación:</b>	TP6zbRCB6h6qmKVx8agLkw==	<b>Estado</b>	<b>Fecha y hora</b>	
<b>Firmado Por</b>	Josefa Ganformina Dorantes	Firmado	07/03/2022 10:41:03	
<b>Observaciones</b>	DILIGENCIA. Para hacer constar que este documento ha sido APROBADO INICIALMENTE por el Pleno de este Ayuntamiento, en sesión celebrada el día 23 de febrero de 2022. LA SECRETARIA ACCIDENTAL.	<b>Página</b>	1853/2041	
<b>Url De Verificación</b>	<a href="https://portal.dipusevilla.es/vfirmaAytos/code/TP6zbRCB6h6qmKVx8agLkw==">https://portal.dipusevilla.es/vfirmaAytos/code/TP6zbRCB6h6qmKVx8agLkw==</a>			

<b>JUNTA DE ANDALUCÍA</b>	<b>FORMULARIO DE DATOS PARA SU INCORPORACIÓN AL INVENTARIO ANDALUZ DE INSTALACIONES DEPORTIVAS</b>	<b>ANEXO II</b>
		Rev. 04
	<b>4. DATOS DE LOS ESPACIOS DEPORTIVOS</b>	Hoja 8 de 8

#### 4.4.3. AREAS ACUÁTICAS

<b>1. VELA</b> <input type="checkbox"/> Zona acuática de vela	Atributos específicos	<input type="checkbox"/> Señalización
<b>2. BARRANCOS</b> <input type="checkbox"/> Itinerario en barranco	Atributos específicos	Denominación <input type="checkbox"/> Rápeles Desnivel (m) <input type="checkbox"/> Señalización Longitud (m) <input type="checkbox"/> Sifones <input type="checkbox"/> Caudal permanente de agua <input type="checkbox"/> Equipadas
<b>3. ACTIVIDADES A MOTOR</b> <input type="checkbox"/> Zona acuática de actividades a motor	Atributos específicos	<input type="checkbox"/> Señalización
<b>4. ACTIVIDAD SUBACUÁTICA</b> (se pueden desarrollar en lagos, presas, embalses, ríos y mar) <input type="checkbox"/> Zona de pesca submarina <input type="checkbox"/> Zona de inmersión <input type="checkbox"/> Otras zonas de actividades subacuáticas	Atributos específicos	<input type="checkbox"/> Señalización
<b>5. SURF</b> <input type="checkbox"/> Zona de surf	Atributos específicos	<input type="checkbox"/> Señalización
<b>6. ESQUÍ ACUÁTICO</b> <input type="checkbox"/> Zona de esquí acuático	Atributos específicos	<input type="checkbox"/> Señalización Longitud (m)
<b>7. REMO Y PIRAGÜISMO</b> <input type="checkbox"/> Remo en aguas tranquilas <input type="checkbox"/> Piragüismo en aguas tranquilas <input type="checkbox"/> Piragüismo en aguas bravas	Atributos específicos	<input type="checkbox"/> Señalización Longitud (m)
<b>8. OTRAS ÁREAS ACUÁTICAS</b> <input type="checkbox"/> Otras áreas acuáticas	Atributos específicos	Denominación

#### 4.4.4. OBSERVACIONES

--

<b>Código Seguro De Verificación:</b>	TP6zbRCB6h6qmKVx8agLkw==	<b>Estado</b>	Firmado
<b>Firmado Por</b>	Josefa Ganfornina Dorantes	<b>Fecha y hora</b>	07/03/2022 10:41:03
<b>Observaciones</b>	DILIGENCIA. Para hacer constar que este documento ha sido APROBADO INICIALMENTE por el Pleno de este Ayuntamiento, en sesión celebrada el día 23 de febrero de 2022. LA SECRETARIA ACCIDENTAL.	<b>Página</b>	1854/2041
<b>Url De Verificación</b>	<a href="https://portal.dipusevilla.es/vfirmaAytos/code/TP6zbRCB6h6qmKVx8agLkw==">https://portal.dipusevilla.es/vfirmaAytos/code/TP6zbRCB6h6qmKVx8agLkw==</a>		




<b>JUNTA DE ANDALUCÍA</b>	<b>FORMULARIO DE DATOS PARA SU INCORPORACIÓN AL INVENTARIO ANDALUZ DE INSTALACIONES DEPORTIVAS</b>	<b>ANEXO III</b>
		Rev. 04
	<b>5. DATOS ESPACIOS COMPLEMENTARIOS</b>	Hoja 1 de 4

## 5.1. TIPOLOGÍA DE LOS ESPACIOS COMPLEMENTARIOS Y SUS ATRIBUTOS ESPECÍFICOS

### 5.1.1. ESPACIOS COMPLEMENTARIOS GENÉRICOS


<input checked="" type="checkbox"/> <b>1. VESTUARIOS</b>			
5.1.1.1. Atributos generales	Asociado al espacio/s deportivo/s: SALA POLIVALENTE <input type="checkbox"/> Compartido con otras instalaciones <b>Estado de uso:</b> En uso - NORMAL <b>Conservación:</b> Permite el uso - BUENO Año de construcción: Año de remodelación: 2017 <input type="checkbox"/> El espacio complementario es BAJA Fecha de baja: Motivo:	5.1.1.2. Atributos específicos	<input checked="" type="checkbox"/> Colectivo <input checked="" type="checkbox"/> Adaptado normas accesibilidad Nº salas cambio de ropa Nº armarios de equipo Nº de urinarios Nº cabinas individuales Nº de duchas 2 Nº de inodoros 2 Nº taquillas guardarropa 8 Nº de lavabos 2 Superficie m2 60
		5.1.1.2. Atributos específicos	<input checked="" type="checkbox"/> Individual <input checked="" type="checkbox"/> Adaptado normas accesibilidad <input checked="" type="checkbox"/> Ducha <input checked="" type="checkbox"/> Inodoro <input checked="" type="checkbox"/> Lavabo
<input checked="" type="checkbox"/> <b>2. ASEOS PÚBLICOS</b>			
5.1.1.1. Atributos generales	Asociado al espacio/s deportivo/s: SALA POLIVALENTE <input type="checkbox"/> Compartido con otras instalaciones <b>Estado de uso:</b> En uso - NORMAL <b>Conservación:</b> Permite el uso - BUENO Año de construcción: Año de remodelación: 2017 <input type="checkbox"/> El espacio complementario es BAJA Fecha de baja: Motivo:	5.1.1.2. Atributos específicos	<b>Personas usuarias:</b> DEPORTISTA <input checked="" type="checkbox"/> Adaptado normas accesibilidad Nº de lavabos 2 Nº de urinarios Nº de inodoros 2
<input checked="" type="checkbox"/> <b>3. ALMACÉN DEPORTIVO</b> (Sólo los que se usen exclusivamente para guardar material deportivo)			
5.1.1.1. Atributos generales	Asociado al espacio/s deportivo/s: SALA POLIVALENTE <input type="checkbox"/> Compartido con otras instalaciones <b>Estado de uso:</b> En uso - NORMAL <b>Conservación:</b> Permite el uso - BUENO Año de construcción: Año de remodelación: 2017 <input type="checkbox"/> El espacio complementario es BAJA Fecha de baja: Motivo:	5.1.1.2. Atributos específicos	Altura Superficie (m²) <input type="checkbox"/> Dispone de puerta directa al espacio deportivo
<input type="checkbox"/> <b>4. GRADAS</b>			
5.1.1.1. Atributos generales	Asociado al espacio/s deportivo/s: <input type="checkbox"/> Compartido con otras instalaciones <b>Estado de uso:</b> <b>Conservación:</b> Año de construcción: Año de remodelación: <input type="checkbox"/> El espacio complementario es BAJA Fecha de baja: Motivo:	5.1.1.2. Atributos específicos	<b>Tipo</b> <b>Cubierta</b> Nº plazas de pie Nº plazas sentado <input type="checkbox"/> Plazas reservadas y accesibles para personas discapacitadas
<b>5.1.1.3. OBSERVACIONES</b> ALMACENAMIENTO EN SALA			

<b>Código Seguro De Verificación:</b>	TP6zbRCB6h6qmKVx8agLkw==	<b>Estado</b>	<b>Fecha y hora</b>	
<b>Firmado Por</b>	Josefa Ganformina Dorantes	Firmado	07/03/2022 10:41:03	
<b>Observaciones</b>	DILIGENCIA. Para hacer constar que este documento ha sido APROBADO INICIALMENTE por el Pleno de este Ayuntamiento, en sesión celebrada el día 23 de febrero de 2022. LA SECRETARIA ACCIDENTAL.	<b>Página</b>	1855/2041	
<b>Url De Verificación</b>	<a href="https://portal.dipusevilla.es/vfirmaAytos/code/TP6zbRCB6h6qmKVx8agLkw==">https://portal.dipusevilla.es/vfirmaAytos/code/TP6zbRCB6h6qmKVx8agLkw==</a>			

<b>JUNTA DE ANDALUCIA</b>	<b>FORMULARIO DE DATOS PARA SU INCORPORACIÓN AL INVENTARIO ANDALUZ DE INSTALACIONES DEPORTIVAS</b>	<b>ANEXO III</b>
		Rev. 04
	<b>5. DATOS ESPACIOS COMPLEMENTARIOS</b>	Hoja 2 de 4

**5.1.2. ESPACIOS COMPLEMENTARIOS ESPECÍFICOS**


<input type="checkbox"/> <b>1. REMONTE</b> (cable esquí / tele sillas – tele cabinas)		5.1.2.1. Atributos generales	Asociado al espacio/s deportivo/s:  <input type="checkbox"/> Compartido con otras instalaciones <b>Estado de uso:</b> <b>Conservación:</b> Año de construcción: Año de remodelación:  <input type="checkbox"/> El espacio complementario es BAJA Fecha de baja: Motivo:	5.1.2.2. Atributos específicos	Longitud (m) Desnivel (m) Capacidad (deportistas/hora) Denominación	
<input type="checkbox"/> <b>2. ZONA DE VARADA EN PLAYA</b>		5.1.2.1. Atributos generales	Asociado al espacio/s deportivo/s:  <input type="checkbox"/> Compartido con otras instalaciones <b>Estado de uso:</b> <b>Conservación:</b> Año de construcción: Año de remodelación:  <input type="checkbox"/> El espacio complementario es BAJA Fecha de baja: Motivo:	5.1.2.2. Atributos específicos	Superficie (m²) <b>Pasillo de acceso</b> Denominación	
<input type="checkbox"/> <b>3. AERÓDROMOS</b>		5.1.2.1. Atributos generales	Asociado al espacio/s deportivo/s:  <input type="checkbox"/> Compartido con otras instalaciones <b>Estado de uso:</b> <b>Conservación:</b> Año de construcción: Año de remodelación:  <input type="checkbox"/> El espacio complementario es BAJA Fecha de baja: Motivo:	5.1.2.2. Atributos específicos	Nº pistas Longitud pista principal (m) Anchura pista principal (m) <input type="checkbox"/> Taller Nº hangares Pavimento pista principal <input type="checkbox"/> Torre de control <input type="checkbox"/> Depósito de combustible	
<input type="checkbox"/> <b>4. ESPACIOS COMPLEMENTARIOS DE HÍPICA</b>		<input type="checkbox"/> Caballerizas <input type="checkbox"/> Pista de doma <input type="checkbox"/> Caminaderos  ESPACIO COMPLEMENTARIO	5.1.2.1. Atributos generales	Asociado al espacio/s deportivo/s:  <input type="checkbox"/> Compartido con otras instalaciones <b>Estado de uso:</b> <b>Conservación:</b> Año de construcción: Año de remodelación:  <input type="checkbox"/> El espacio complementario es BAJA Fecha de baja: Motivo:	5.1.2.2. Atributos específicos (si posee más de un tipo, separar los atributos con un guión)	Nº plazas Longitud (m) Anchura (m) Diámetro (m) en caso circular Superficie (m²)
<input type="checkbox"/> <b>5. PUERTOS E INSTALACIONES NÁUTICAS</b>						

<b>Código Seguro De Verificación:</b>	TP6zbRCB6h6qmKVx8agLkw==	<b>Estado</b>	<b>Fecha y hora</b>	
<b>Firmado Por</b>	Josefa Ganformina Dorantes	Firmado	07/03/2022 10:41:03	
<b>Observaciones</b>	DILIGENCIA. Para hacer constar que este documento ha sido APROBADO INICIALMENTE por el Pleno de este Ayuntamiento, en sesión celebrada el día 23 de febrero de 2022. LA SECRETARIA ACCIDENTAL.	<b>Página</b>	1856/2041	
<b>Url De Verificación</b>	<a href="https://portal.dipusevilla.es/vfirmaAytos/code/TP6zbRCB6h6qmKVx8agLkw==">https://portal.dipusevilla.es/vfirmaAytos/code/TP6zbRCB6h6qmKVx8agLkw==</a>			



<b>JUNTA DE ANDALUCÍA</b>	<b>FORMULARIO DE DATOS PARA SU INCORPORACIÓN AL INVENTARIO ANDALUZ DE INSTALACIONES DEPORTIVAS</b>	<b>ANEXO III</b>
		Rev. 04
	<b>5. DATOS ESPACIOS COMPLEMENTARIOS</b>	Hoja 3 de 4


<b>ESPACIO COMPLEMENTARIO</b>	<input type="checkbox"/> Puerto deportivo <input type="checkbox"/> Dársena deportiva <input type="checkbox"/> Marina. puerto interior <input type="checkbox"/> Embarcadero	<b>5.1.2.1. Atributos generales</b>	Asociado al espacio/s deportivo/s:  <input type="checkbox"/> Compartido con otras instalaciones <b>Estado de uso:</b> <b>Conservación:</b> Año de construcción: Año de remodelación:  <input type="checkbox"/> El espacio complementario es BAJA Fecha de baja: Motivo:	<b>5.1.2.2. Atributos específicos</b>	Nº amarres <input type="checkbox"/> Agua potable <input type="checkbox"/> Electricidad <input type="checkbox"/> Gasolinera <input type="checkbox"/> Dique seco Calado de la bocana <input type="checkbox"/> Varadero <input type="checkbox"/> Elevador <input type="checkbox"/> Rampa <input type="checkbox"/> Pantalán
-------------------------------	---	-------------------------------------	---	---------------------------------------	--

<b>Código Seguro De Verificación:</b>	TP6zbRCB6h6qmKVx8agLkw==	<b>Estado</b>	<b>Fecha y hora</b>	
<b>Firmado Por</b>	Josefa Ganformina Dorantes	Firmado	07/03/2022 10:41:03	
<b>Observaciones</b>	DILIGENCIA. Para hacer constar que este documento ha sido APROBADO INICIALMENTE por el Pleno de este Ayuntamiento, en sesión celebrada el día 23 de febrero de 2022. LA SECRETARIA ACCIDENTAL.	<b>Página</b>	1857/2041	
<b>Url De Verificación</b>	<a href="https://portal.dipusevilla.es/vfirmaAytos/code/TP6zbRCB6h6qmKVx8agLkw==">https://portal.dipusevilla.es/vfirmaAytos/code/TP6zbRCB6h6qmKVx8agLkw==</a>			

<b>JUNTA DE ANDALUCÍA</b>	<b>FORMULARIO DE DATOS PARA SU INCORPORACIÓN AL INVENTARIO ANDALUZ DE INSTALACIONES DEPORTIVAS</b>	<b>ANEXO III</b>
		Rev. 04
	<b>5. DATOS ESPACIOS COMPLEMENTARIOS</b>	Hoja 4 de 4

<input type="checkbox"/> <b>6. ESPACIOS COMPLEMENTARIOS DE ZONAS DE REMO Y PIRAGÜISMO</b>		5.1.1. Atributos generales	Asociado al espacio/s deportivo/s: <input type="checkbox"/> Compartido con otras instalaciones <b>Estado de uso:</b> <b>Conservación:</b> Año de construcción: Año de remodelación:  <input type="checkbox"/> El espacio complementario es BAJA Fecha de baja: Motivo:	5.1.2.2. Atributos específicos	<input type="checkbox"/> Pantalanes <input type="checkbox"/> Torre de jueces <input type="checkbox"/> Hangar de canoas y/o piraguas <input type="checkbox"/> Muelles
ESPACIO COMPLEMENTARIO	<input type="checkbox"/> <b>7. REFUGIOS DE MONTAÑA</b> Nombre oficial	5.1.1. Atributos generales	Asociado al espacio/s deportivo/s: <input type="checkbox"/> Compartido con otras instalaciones <b>Estado de uso:</b> <b>Conservación:</b> Año de construcción: Año de remodelación:  <input type="checkbox"/> El espacio complementario es BAJA Fecha de baja: Motivo:	5.1.2.2. Atributos específicos	Cota de altura (m) <input type="checkbox"/> Zona de vivac Nº plazas <input type="checkbox"/> Cocina <input type="checkbox"/> Guarda Periodo de apertura
ESPACIO COMPLEMENTARIO	<input type="checkbox"/> <b>8. ESPACIOS COMPLEMENTARIOS DE ZONAS DE CIRCUITOS A MOTOR</b> <input type="checkbox"/> Boxes <input type="checkbox"/> Torre de control <input type="checkbox"/> Paddock <input type="checkbox"/> Guardería karts <input type="checkbox"/> Aparcamiento de personal de servicio	5.1.1. Atributos generales	Asociado al espacio/s deportivo/s: <input type="checkbox"/> Compartido con otras instalaciones <b>Estado de uso:</b> <b>Conservación:</b> Año de construcción: Año de remodelación:  <input type="checkbox"/> El espacio complementario es BAJA Fecha de baja: Motivo:	5.1.2.2. Atributos específicos	Nº plazas Superficie (m <sup>2</sup> ) <input type="checkbox"/> Electricidad <input type="checkbox"/> Agua potable <input type="checkbox"/> Gasolinera
<input type="checkbox"/> <b>9. PALOMAR</b>		5.1.1. Atributos generales	Asociado al espacio/s deportivo/s: <input type="checkbox"/> Compartido con otras instalaciones <b>Estado de uso:</b> <b>Conservación:</b> Año de construcción: Año de remodelación:  <input type="checkbox"/> El espacio complementario es BAJA Fecha de baja: Motivo:	5.1.2.2. Atributos específicos	Volumen (m <sup>3</sup> ) Nº palomas/m <sup>3</sup>
<input type="checkbox"/> <b>10. OTROS ESPACIOS COMPLEMENTARIOS</b>				5.1.2.2. Atributos específicos	
<b>5.1.2.3. OBSERVACIONES</b>					

<b>Código Seguro De Verificación:</b>	TP6zBRcB6h6qmKVx8agLkw==	<b>Estado</b>	Firmado
<b>Firmado Por</b>	Josefa Ganformina Dorantes	<b>Fecha y hora</b>	07/03/2022 10:41:03
<b>Observaciones</b>	DILIGENCIA. Para hacer constar que este documento ha sido APROBADO INICIALMENTE por el Pleno de este Ayuntamiento, en sesión celebrada el día 23 de febrero de 2022. LA SECRETARIA ACCIDENTAL.	<b>Página</b>	1858/2041
<b>Url De Verificación</b>	<a href="https://portal.dipusevilla.es/vfirmaAytos/code/TP6zBRcB6h6qmKVx8agLkw==">https://portal.dipusevilla.es/vfirmaAytos/code/TP6zBRcB6h6qmKVx8agLkw==</a>		




## PLAN LOCAL DE INSTALACIONES Y EQUIPAMIENTOS DEPORTIVOS DE LEBRIJA

# ANEXOS

## F.-CENTRO PRIVADOS CLUB DE PIRAGÜISMO TARFIA




<b>Código Seguro De Verificación:</b>	TP6zbRCB6h6qmKVx8agLkw==	<b>Estado</b>	<b>Fecha y hora</b>	
<b>Firmado Por</b>	Josefa Ganformina Dorantes	Firmado	07/03/2022 10:41:03	
<b>Observaciones</b>	DILIGENCIA. Para hacer constar que este documento ha sido APROBADO INICIALMENTE por el Pleno de este Ayuntamiento, en sesión celebrada el día 23 de febrero de 2022. LA SECRETARIA ACCIDENTAL.	<b>Página</b>	1859/2041	
<b>Url De Verificación</b>	<a href="https://portal.dipusevilla.es/vfirmaAytos/code/TP6zbRCB6h6qmKVx8agLkw==">https://portal.dipusevilla.es/vfirmaAytos/code/TP6zbRCB6h6qmKVx8agLkw==</a>			


<b>JUNTA DE ANDALUCÍA</b>	<b>FORMULARIO DE DATOS PARA SU INCORPORACIÓN AL INVENTARIO ANDALUZ DE INSTALACIONES DEPORTIVAS</b>	<b>ANEXO I</b>
		Rev. 04
	<b>3. DATOS GENERALES DE LA INSTALACIÓN</b>	Hoja 1 de 3

**3.1. ATRIBUTOS GENERALES**

<b>1. CÓDIGO</b> (A rellenar por Admón.)		<b>2. NOMBRE OFICIAL DE LA INSTALACIÓN</b> CLUB PIRAGÜISMO TARFIA- Balsa de Melendo		<b>ESPACIOS DEPORTIVOS Y COMPL.</b> Nº de espacios deportivos: 1 Nº de esp. complementarios: 3	
<b>2. NOMBRE COMÚN O POR LA QUE ES CONOCIDA</b> Balsa de Melendo			<b>3. COMPLEJO POLIDEPORTIVO</b> <input type="checkbox"/> Esta instalación forma parte de un complejo deportivo Nombre del complejo:		
<b>4. DIRECCIÓN</b>					
<b>TIPO VÍA</b> Camino		<b>NOMBRE VÍA</b> <b>Balsa de Melendo</b>		<b>NUMERO</b>	<b>CALIFICADOR DE NÚMERO</b>
<b>CÓDIGO POSTAL</b>		<b>KILÓMETRO EN LA</b>			
<b>COMPLEMENTO DE DOMICILIO:</b> Urbanización, residencial,		<b>ENTIDAD DE POBLACIÓN</b>			
<b>5. PROVINCIA</b> SEVILLA		<b>6. MUNICIPIO</b> L E B R I J A		<b>7. ZONA DEPORTIVA</b>	
<b>8. AGRUPACIÓN TERRITORIAL</b> E-7 BAJO GUADALQUIVIR DE SEVILLA		<b>9. NÚCLEO DE POBLACIÓN</b> 27.432		<b>10. DISTRITO MUNICIPAL</b>	<b>11. BARRIO</b>
<b>12. EMPLAZAMIENTO EN ESPACIO NATURAL PROTEGIDO</b> <input type="checkbox"/> SI <input checked="" type="checkbox"/> NO Indicar:			<b>13. LICENCIA DE ACTIVIDAD</b> <input checked="" type="checkbox"/> SI <input type="checkbox"/> NO		
<b>15. LA INSTALACIÓN REUTILIZA O ADAPTA UNA INSTALACIÓN PREVIA</b> <input checked="" type="checkbox"/> SI <input type="checkbox"/> NO Indicar:			<b>14. INSTALACIÓN INTEGRADA EN EDIFICIO MULTIFUNCIONAL</b> <input type="checkbox"/> SI <input checked="" type="checkbox"/> NO Indicar:		
<b>16. OTROS DATOS</b>					
<b>TELÉFONO FIJO</b>		<b>TELÉFONO MÓVIL</b> 650-72-52-82		<b>FAX</b>	
<b>WEB</b>		<b>E-MAIL</b> tarfialebrija@gmail.com			
<b>17. COORDENADAS UTM (ETRS89)</b>			<b>18. COORDENADAS GEOGRÁFICAS</b>		
<b>X</b> 761590.39	<b>Y</b> 4091844.069	<b>Z</b> 5	<b>HUSO</b> 29 Y 30	<b>LONGITUD</b> <u>6°4'54.94989"</u>	<b>LATITUD</b> <u>36°55'20.72840"</u> <b>N</b>
<b>19. INSTALACIÓN PLURIMUNICIPAL</b> <input type="checkbox"/>		<b>NO PUBLICAR EN INTERNET</b> <input type="checkbox"/>		<b>20. AÑO INICIO ACTIV.</b> 1.991	<b>21. BAJA</b> <input type="checkbox"/> La instalación es Fecha baja: Moti
<b>22. CENTRO EDUCACIÓN</b> <input type="checkbox"/> Pertenece a Centro Educativo Tipo de Centro Educativo: Nivel de Enseñanza:		<b>23. NIVEL DE DOTACIÓN</b> <input type="checkbox"/> Red Básica <input checked="" type="checkbox"/> Red Complementaria <input type="checkbox"/> Red Especial		<b>24. SITUACIÓN INSTALACIÓN</b> <input type="checkbox"/> Urbana <input checked="" type="checkbox"/> Periférica <input type="checkbox"/> No Urbana	
<b>25. ACCESIBILIDAD/SUPRESIÓN DE BARRERAS ARQUITECTÓNICAS</b>					
<b>Persona Usuaría Deportista</b> <input checked="" type="checkbox"/> Permite circulación exterior <input checked="" type="checkbox"/> Permite la circulación interior <input type="checkbox"/> Tiene vestuarios adaptados (al menos uno) <input type="checkbox"/> Tiene aseos adaptados (al menos uno)		<b>Persona Usuaría Espectadora</b> <input checked="" type="checkbox"/> Permite circulación exterior <input checked="" type="checkbox"/> Permite la circulación interior <input type="checkbox"/> Tiene aseos adaptados (al menos uno)		<input type="checkbox"/> La Instalación ha sido concebida como <input checked="" type="checkbox"/> La instalación se ha adaptado mediante	
<b>26. RÉGIMEN DE ACCESO</b> <input type="checkbox"/> Libre gratuito <input checked="" type="checkbox"/> Libre pagando entrada <input checked="" type="checkbox"/> Libre pagando cuota periódica de abono o socio			<input type="checkbox"/> Restringido a alumnos <input type="checkbox"/> Restringido a residentes <input type="checkbox"/> Restringido a trabajadores o		<b>27. USUARIOS</b> <input type="checkbox"/> Escolares <input type="checkbox"/> Deportistas de competición <input checked="" type="checkbox"/> Deportistas en general
<b>28. EFICIENCIA ENERGÉTICA</b>		<b>DISEÑO</b> <input type="checkbox"/> Bioclimático <input type="checkbox"/> Ecoeficiente		<b>TRATAMIENTO DE RESIDUOS</b> <input type="checkbox"/> Previo a la recogida <input type="checkbox"/> Separación	
<b>INSTALACIÓN PROPIA DE ENERGÍA RENOVABLE</b> <input type="checkbox"/> Planta de generación propia Tipo de generador:		<b>GESTIÓN DEL AGUA</b> Superficie regable (m²): <input type="checkbox"/> Sistemas de ahorro		<b>CALIFICACIÓN ENERGÉTICA DE EDIFICACIONES</b> <b>TIPO DE EDIFICACIÓN</b>	
				_____	_____
				_____	_____
				_____	_____
				_____	_____
<b>29. PROTECCIÓN CONTRA INCENDIOS</b> <input checked="" type="checkbox"/> Alumbrado de emergencia					
<input type="checkbox"/> Bocas de incendios equipadas		<input type="checkbox"/> Extintores portátiles		<input type="checkbox"/> Detección	

<b>Código Seguro De Verificación:</b>	TP6zbRCB6h6qmKVx8agLkw==	<b>Estado</b>	Firmado	<b>Fecha y hora</b>	07/03/2022 10:41:03
<b>Firmado Por</b>	Josefa Ganfornina Dorantes	<b>Página</b>	1860/2041		
<b>Observaciones</b>	DILIGENCIA. Para hacer constar que este documento ha sido APROBADO INICIALMENTE por el Pleno de este Ayuntamiento, en sesión celebrada el día 23 de febrero de 2022. LA SECRETARÍA ACCIDENTAL.				
<b>Url De Verificación</b>	<a href="https://portal.dipusevilla.es/vfirmaAytos/code/TP6zbRCB6h6qmKVx8agLkw==">https://portal.dipusevilla.es/vfirmaAytos/code/TP6zbRCB6h6qmKVx8agLkw==</a>				


<p><b>30. PROPIEDAD</b></p> <p>Nombre de la persona propietaria: CLUB PIRAGÜISMO TARFIA</p> <p><input type="checkbox"/> Propiedad pública</p> <ul style="list-style-type: none"> <li><input type="checkbox"/> Admón. General del Estado</li> <li><input type="checkbox"/> Admón. Autonómica</li> <li><input type="checkbox"/> Admón. Local</li> </ul> <p><input checked="" type="checkbox"/> Propiedad privada</p> <ul style="list-style-type: none"> <li><input checked="" type="checkbox"/> Privados deportivos             <ul style="list-style-type: none"> <li><input checked="" type="checkbox"/> Asociativos</li> <li><input type="checkbox"/> Empresas</li> </ul> </li> <li><input type="checkbox"/> Privados no deportivos             <ul style="list-style-type: none"> <li><input type="checkbox"/> Educativos</li> <li><input type="checkbox"/> Religiosos</li> <li><input type="checkbox"/> Sociedades Empresariales</li> <li><input type="checkbox"/> Residenciales</li> <li><input type="checkbox"/> Turísticos</li> <li><input type="checkbox"/> Otros</li> </ul> </li> </ul>	<p><b>31. GESTIÓN</b></p> <p><input checked="" type="checkbox"/> La persona gestora de la instalación es la misma que la propietaria</p> <p>Nombre de la persona gestora:</p> <p><input type="checkbox"/> Gestión pública</p> <ul style="list-style-type: none"> <li><input type="checkbox"/> Admón. General del Estado</li> <li><input type="checkbox"/> Admón. Autonómica</li> <li><input type="checkbox"/> Admón. Local</li> </ul> <p><input type="checkbox"/> Gestión privada</p> <ul style="list-style-type: none"> <li><input type="checkbox"/> Privada deportiva             <ul style="list-style-type: none"> <li><input type="checkbox"/> Asociativos</li> <li><input type="checkbox"/> Empresas</li> </ul> </li> <li><input type="checkbox"/> Privada no deportiva             <ul style="list-style-type: none"> <li><input type="checkbox"/> Educativos</li> <li><input type="checkbox"/> Religiosos</li> <li><input type="checkbox"/> Sociedades Empresariales</li> <li><input type="checkbox"/> Residenciales</li> <li><input type="checkbox"/> Turísticos</li> <li><input type="checkbox"/> Otros</li> </ul> </li> </ul>
<p><b>32. Observaciones</b></p>	

<b>Código Seguro De Verificación:</b>	TP6zbRCB6h6qmKVx8agLkw==	<b>Estado</b>	<b>Fecha y hora</b>	
<b>Firmado Por</b>	Josefa Ganformina Dorantes	Firmado	07/03/2022 10:41:03	
<b>Observaciones</b>	DILIGENCIA. Para hacer constar que este documento ha sido APROBADO INICIALMENTE por el Pleno de este Ayuntamiento, en sesión celebrada el día 23 de febrero de 2022. LA SECRETARIA ACCIDENTAL.	<b>Página</b>	1861/2041	
<b>Url De Verificación</b>	<a href="https://portal.dipusevilla.es/vfirmaAytos/code/TP6zbRCB6h6qmKVx8agLkw==">https://portal.dipusevilla.es/vfirmaAytos/code/TP6zbRCB6h6qmKVx8agLkw==</a>			

<b>JUNTA DE ANDALUCÍA</b>	<b>FORMULARIO DE DATOS PARA SU INCORPORACIÓN AL INVENTARIO ANDALUZ DE INSTALACIONES DEPORTIVAS</b>	<b>ANEXO I</b>
		Rev. 04
	<b>3. DATOS GENERALES DE LA INSTALACIÓN</b>	Hoja 3 de 3

### 3.2. SERVICIOS AUXILIARES


<b>1. MOVILIDAD</b> <input type="checkbox"/> Transporte colectivo (estación o parada de transporte colectivo en las inmediaciones de la instalación) <input type="checkbox"/> Integración de un Centro de carácter sociocultural o comercial <input checked="" type="checkbox"/> Aparcamiento (propio o en las inmediaciones) <input type="checkbox"/> Servicio público de                      Indicar distancia a punto de servicio más <input type="checkbox"/> Aparcamiento de bicicletas	
<b>2. TERMAL</b> <input type="checkbox"/> Sauna <input type="checkbox"/> Hidromasaje <input type="checkbox"/> Baño turco <input type="checkbox"/> Ducha ciclónica	
<b>3. SERVICIOS GENERALES</b>	
<input type="checkbox"/> Bar <input type="checkbox"/> Restaurante <input type="checkbox"/> Residencia deportiva. Número de camas: <input type="checkbox"/> Zona Infantil <input type="checkbox"/> Servicios comerciales <input type="checkbox"/> Control de acceso	<input checked="" type="checkbox"/> Oficinas <input type="checkbox"/> Salón de actos <input type="checkbox"/> Sala de lectura <input type="checkbox"/> Sala de exposiciones <input type="checkbox"/> Aula de formación
<b>4. SALUD Y ESTÉTICA</b>	
<input type="checkbox"/> Centro Médico <input type="checkbox"/> Enfermería <input type="checkbox"/> Desfibrilador permanente <input type="checkbox"/> Conexión 112	<input type="checkbox"/> Peluquería <input type="checkbox"/> Estética <input type="checkbox"/> Fisioterapia <input type="checkbox"/> Masaje
<b>5. SERVICIOS DE MANTENIMIENTO</b>	
<input checked="" type="checkbox"/> Almacén general <input type="checkbox"/> Taller de mantenimiento	
<b>6. OTROS</b>	

<b>Código Seguro De Verificación:</b>	TP6zbRCB6h6qmKVx8agLkw==	<b>Estado</b>	<b>Fecha y hora</b>	
<b>Firmado Por</b>	Josefa Ganformina Dorantes	Firmado	07/03/2022 10:41:03	
<b>Observaciones</b>	DILIGENCIA. Para hacer constar que este documento ha sido APROBADO INICIALMENTE por el Pleno de este Ayuntamiento, en sesión celebrada el día 23 de febrero de 2022. LA SECRETARIA ACCIDENTAL.	<b>Página</b>	1862/2041	
<b>Url De Verificación</b>	<a href="https://portal.dipusevilla.es/vfirmaAytos/code/TP6zbRCB6h6qmKVx8agLkw==">https://portal.dipusevilla.es/vfirmaAytos/code/TP6zbRCB6h6qmKVx8agLkw==</a>			

<b>JUNTA DE ANDALUCÍA</b>	<b>FORMULARIO DE DATOS PARA SU INCORPORACIÓN AL INVENTARIO ANDALUZ DE INSTALACIONES DEPORTIVAS</b>	<b>ANEXO II</b>
		Rev. 04
	<b>4. DATOS DE LOS ESPACIOS DEPORTIVOS</b>	Hoja 1 de 8

**4.1. ATRIBUTOS GENERALES (a rellenar por cada espacio deportivo)**

<b>1. CLASE DE ESPACIO DEPORTIVO</b>		<b>2. ACTIVIDAD DEPORTIVA PRINCIPAL</b>		<b>3. OTRAS ACTIVIDADES</b>	
<b>AREA DE ACTIVIDAD</b>		<b>PIRAGÜISMO</b>			
<b>4. CERRAMIENTO</b> <input checked="" type="checkbox"/> Espacio abierto <input checked="" type="checkbox"/> Aire libre (no dispone de cubierta) <input type="checkbox"/> Cerramiento estacional (temporadas) <input type="checkbox"/> Sólo cubierto (con abertura lateral) <input type="checkbox"/> Recinto cerrado <input type="checkbox"/> Cerrado fijo (cerramiento tradicional) <input type="checkbox"/> Cubierta móvil <input type="checkbox"/> Cerramiento textil		<b>5. ESTADO DE USO</b> <input checked="" type="checkbox"/> En uso <input checked="" type="checkbox"/> Normal <input type="checkbox"/> Estacional <input type="checkbox"/> Fuera de uso <input type="checkbox"/> En construcción <input type="checkbox"/> En remodelación <input type="checkbox"/> Fuera de uso		<b>6. ILUMINACIÓN (USO NOCTURNO)</b> <input type="checkbox"/> Permite el uso <input type="checkbox"/> Permite competición <input type="checkbox"/> Permite entrenamientos <input type="checkbox"/> No permite el uso nocturno <input type="checkbox"/> No hay iluminación <input type="checkbox"/> Es parcial o insuficiente	
<b>7. PAVIMENTO</b> (sobre el que se desarrolla la actividad deportiva) <input checked="" type="checkbox"/> <b>Natural.</b> Tierra (pavimento original) <input type="checkbox"/> <b>Madera.</b> <input type="checkbox"/> <b>Hierba artificial.</b> <input type="checkbox"/> <b>Sintéticos.</b> <input type="checkbox"/> <b>Metálicos.</b> <input type="checkbox"/> <b>Hormigones y aglomerados.</b> <input type="checkbox"/> <b>Baldosas y similar.</b> <input type="checkbox"/> <b>Otros pavimentos.</b>			<b>8. CONSERVACIÓN DEL PAVIMENTO</b> <input checked="" type="checkbox"/> Permite la práctica deportiva <input checked="" type="checkbox"/> Bueno <input type="checkbox"/> Regular <input type="checkbox"/> No permite la práctica deportiva <input type="checkbox"/> Mal estado <input type="checkbox"/> Inservible		
<b>9. AÑO CONSTRUCCIÓN</b> 2008	<b>10. AÑO REMODELACIÓN</b>	<b>11. ALTURA LIBRE</b> 9 metros		<b>14. BAJA</b> <input type="checkbox"/> El espacio deportivo es BAJA      Fecha de baja: Motivo:	
<b>12. SISTEMA DE CALEFACCIÓN</b> <input type="checkbox"/> Posee sistema de calefacción		<b>13. SISTEMA DE CLIMATIZACIÓN</b> <input type="checkbox"/> Posee sistema de			
<b>15. OBSERVACIONES</b>					

<b>Código Seguro De Verificación:</b>	TP6zbRCB6h6qmKVx8agLkw==	<b>Estado</b>	<b>Fecha y hora</b>	
<b>Firmado Por</b>	Josefa Ganfornina Dorantes	Firmado	07/03/2022 10:41:03	
<b>Observaciones</b>	DILIGENCIA. Para hacer constar que este documento ha sido APROBADO INICIALMENTE por el Pleno de este Ayuntamiento, en sesión celebrada el día 23 de febrero de 2022. LA SECRETARIA ACCIDENTAL.	<b>Página</b>	1863/2041	
<b>Url De Verificación</b>	<a href="https://portal.dipusevilla.es/vfirmaAytos/code/TP6zbRCB6h6qmKVx8agLkw==">https://portal.dipusevilla.es/vfirmaAytos/code/TP6zbRCB6h6qmKVx8agLkw==</a>			

<b>JUNTA DE ANDALUCÍA</b>	<b>FORMULARIO DE DATOS PARA SU INCORPORACIÓN AL INVENTARIO ANDALUZ DE INSTALACIONES DEPORTIVAS</b>	<b>ANEXO II</b>
		Rev. 04
	<b>4. DATOS DE LOS ESPACIOS DEPORTIVOS</b>	Hoja 2 de 8

#### 4.2. ESPACIOS CONVENCIONALES Y SUS ATRIBUTOS ESPECÍFICOS

<b>1. PISTAS POLIDEPORTIVAS</b>	<input type="checkbox"/> Pista polideportiva de 400 m <sup>2</sup> hasta 800 m <sup>2</sup> de superficie. <input type="checkbox"/> Pista polideportiva de 800 m <sup>2</sup> hasta 1000 m <sup>2</sup> de superficie. <input type="checkbox"/> Pista polideportiva de 1000 m <sup>2</sup> o mayor superficie.	<b>2. PISTAS ESPECIALIZADAS Y OTRAS PISTAS</b>	<input type="checkbox"/> Pista de tenis (Sup. ≥400 m <sup>2</sup> ) <input type="checkbox"/> Pista de hielo (Sup. ≥400 m <sup>2</sup> ) <input type="checkbox"/> Pista de petanca (Sup. ≥20 m <sup>2</sup> ) <input type="checkbox"/> Otras pistas (Sup. ≥400 m <sup>2</sup> ) <input type="checkbox"/> Otras pistas (Sup. <400 m <sup>2</sup> )	Atributos específicos	Largo (m): Ancho (m): Superficie (m <sup>2</sup> ): Orientación eje longitudinal:
<b>1. PISTAS POLIDEPORTIVAS CON FRONTÓN</b>	<input type="checkbox"/> Pista polideportiva de 400 m <sup>2</sup> hasta 800 m <sup>2</sup> con frontón. <input type="checkbox"/> Pista polideportiva de 800 m <sup>2</sup> hasta 1000 m <sup>2</sup> con frontón. <input type="checkbox"/> Pista polideportiva de 800 m <sup>2</sup> o mayor superficie con frontón.	<b>2. FRONTONES Y OTRAS PISTAS DE PARED</b>	<input type="checkbox"/> Frontón (Sup. ≥200 m <sup>2</sup> ) <input type="checkbox"/> Padel (Sup. ≥150 m <sup>2</sup> ) <input type="checkbox"/> Squash (Sup. ≥50 m <sup>2</sup> ) <input type="checkbox"/> Trinquete (Sup. ≥200 m <sup>2</sup> ) <input type="checkbox"/> Otras pistas (Sup. ≥400 m <sup>2</sup> ) <input type="checkbox"/> Otras pistas (Sup. <400 m <sup>2</sup> )	Atributos específicos	Largo (m): Ancho (m): Altura pared (m): Superficie (m <sup>2</sup> ): Número de paredes: Orientación eje longitudinal:
<b>1. CAMPOS POLIDEPORTIVOS</b>	<input type="checkbox"/> Campo polideportivo de 2000 m <sup>2</sup> hasta 4000 m <sup>2</sup> de superficie. <input type="checkbox"/> Campo polideportivo de 4000 m <sup>2</sup> hasta 8000 m <sup>2</sup> de superficie. <input type="checkbox"/> Campo polideportivo de 8000 m <sup>2</sup> o mayor superficie	<b>2. CAMPOS ESPECIALIZADOS Y OTROS CAMPOS</b>	<input type="checkbox"/> Campo de fútbol (sup. mín. 4000 m <sup>2</sup> ) <input type="checkbox"/> Campo de fútbol-7 (sup. mín. 1500 m <sup>2</sup> ) <input type="checkbox"/> Campo de rugby (sup. mín. 4000 m <sup>2</sup> ) <input type="checkbox"/> Campo de hockey (sup. mín. 4000 m <sup>2</sup> ) <input type="checkbox"/> Campo de béisbol (sup. mín. 4000 m <sup>2</sup> ) <input type="checkbox"/> Campo de softbol (sup. mín. 1500 m <sup>2</sup> ) <input type="checkbox"/> Zona de lanzamiento de atletismo (campo interior pista de atletismo, mín. 2000 m <sup>2</sup> ) <input type="checkbox"/> Otros campos (sup. ≥2000 m <sup>2</sup> ) <input type="checkbox"/> Otros campos (sup. <2000 m <sup>2</sup> )	Atributos específicos	Tipo de Césped <input type="checkbox"/> Natural <input type="checkbox"/> Artificial Largo (m): Ancho (m): Superficie (m <sup>2</sup> ): Superficie regable: Orientación eje longitudinal:
<b>1. ESPACIOS LONGITUDINALES DE ATLETISMO</b>	<input type="checkbox"/> Pista de atletismo de 400 m. <input type="checkbox"/> Pista de atletismo de 300 m. <input type="checkbox"/> Pista de atletismo de 200 m. <input type="checkbox"/> Otras pistas atletismo, mín. de 100 m. <input type="checkbox"/> Recta carreras de atletismo (mín. 50m). <input type="checkbox"/> Recta de saltos: longitud, triple y pértiga (mínimo 40 m). <input type="checkbox"/> Zona de salto de altura (mínimo 40 m).	<b>2. OTROS ESPACIOS LONGITUDINALES</b>	<input type="checkbox"/> Velódromo (Sup. <200 m). <input type="checkbox"/> Patinódromo (Sup. <200 m). <input type="checkbox"/> Anillo de hielo (Sup. <200 m). <input type="checkbox"/> Otros espacios longitudinales (Sup. ≥100m).	Atributos específicos	Largo (m): Ancho (m): Superficie (m <sup>2</sup> ): Número de calles: Orientación eje longitudinal:
<b>1. VASOS DEPORTIVOS</b>	<input type="checkbox"/> Vaso deportivo de 25 m. <input type="checkbox"/> Vaso deportivo de 33 m. <input type="checkbox"/> Vaso deportivo de 50 m.	<b>2. OTROS VASOS</b>	<input type="checkbox"/> Vaso de enseñanza. <input type="checkbox"/> Vaso recreativo. <input type="checkbox"/> Vaso hidromasaje. <input type="checkbox"/> Vaso de chapoteo. <input type="checkbox"/> Otros vasos (Sup. ≥50 m <sup>2</sup> ). <input type="checkbox"/> Otros vasos (Sup. <50 m <sup>2</sup> ).	Atributos específicos	Largo (m): Ancho (m): Profundidad máxima (m): Profundidad mínima (m): Pendiente del suelo: Número de calles: Superficie (m <sup>2</sup> ): <b>Rebosadero del vaso:</b> <b>Accesibilidad al vaso:</b> Orientación eje longitudinal: <b>Pavimento recinto vasos:</b> Sistema calentamiento agua: Fuente de energía: Sistema tratamiento agua:
<b>6. SALAS</b> (recinto cerrado sin los requerimientos dimensionales de las pistas, por lo que pueden ser irregulares o incluso tener columnas, etc...)					


<b>Código Seguro De Verificación:</b>	TP6zbRCB6h6qmKVx8agLkw==	<b>Estado</b>	Fecha y hora
<b>Firmado Por</b>	Josefa Ganformina Dorantes	Firmado	07/03/2022 10:41:03
<b>Observaciones</b>	DILIGENCIA. Para hacer constar que este documento ha sido APROBADO INICIALMENTE por el Pleno de este Ayuntamiento, en sesión celebrada el día 23 de febrero de 2022. LA SECRETARÍA ACCIDENTAL.	<b>Página</b>	1864/2041
<b>Url De Verificación</b>	<a href="https://portal.dipusevilla.es/vfirmaAytos/code/TP6zbRCB6h6qmKVx8agLkw==">https://portal.dipusevilla.es/vfirmaAytos/code/TP6zbRCB6h6qmKVx8agLkw==</a>		





<b>JUNTA DE ANDALUCIA</b>	<b>FORMULARIO DE DATOS PARA SU INCORPORACIÓN AL INVENTARIO ANDALUZ DE INSTALACIONES DEPORTIVAS</b>	<b>ANEXO II</b>
		Rev. 04
	<b>4. DATOS DE LOS ESPACIOS DEPORTIVOS</b>	Hoja 3 de 8


1. SALAS POLIVALENTES	<input type="checkbox"/> Sala polivalente de 100 hasta 200 m <sup>2</sup> <input type="checkbox"/> Sala polivalente de 200 hasta 300 m <sup>2</sup> <input type="checkbox"/> Sala polivalente de 300 a mayor sup.	2. SALAS ESPECIALIZADAS Y OTRAS SALAS	<input type="checkbox"/> Sala equipada. <input type="checkbox"/> Sala de artes marciales. <input type="checkbox"/> Sala de esgrima. <input type="checkbox"/> Sala de tiro con arco. <input type="checkbox"/> Sala de tiro de precisión. <input type="checkbox"/> Sala especializada. <input type="checkbox"/> Otras salas (Sup. <50 m <sup>2</sup> ). <input type="checkbox"/> Otras salas (Sup. ≥ 50 m <sup>2</sup> ).	Atributos específicos	Largo (m): Ancho (m): Superficie (m <sup>2</sup> ): Altura de la sala: Orientación eje longitudinal:
<b>7. OBSERVACIONES</b>					

<b>Código Seguro De Verificación:</b>	TP6zbRCB6h6qmKVx8agLkw==	<b>Estado</b>	<b>Fecha y hora</b>	
<b>Firmado Por</b>	Josefa Ganformina Dorantes	Firmado	07/03/2022 10:41:03	
<b>Observaciones</b>	DILIGENCIA. Para hacer constar que este documento ha sido APROBADO INICIALMENTE por el Pleno de este Ayuntamiento, en sesión celebrada el día 23 de febrero de 2022. LA SECRETARIA ACCIDENTAL.	<b>Página</b>	1865/2041	
<b>Url De Verificación</b>	<a href="https://portal.dipusevilla.es/vfirmaAytos/code/TP6zbRCB6h6qmKVx8agLkw==">https://portal.dipusevilla.es/vfirmaAytos/code/TP6zbRCB6h6qmKVx8agLkw==</a>			

<b>JUNTA DE ANDALUCÍA</b>	<b>FORMULARIO DE DATOS PARA SU INCORPORACIÓN AL INVENTARIO ANDALUZ DE INSTALACIONES DEPORTIVAS</b>	<b>ANEXO II</b>
		Rev. 04
	<b>4. DATOS DE LOS ESPACIOS DEPORTIVOS</b>	Hoja 4 de 8


#### 4.3. ESPACIOS SINGULARES Y SUS ATRIBUTOS ESPECÍFICOS

<b>CAMPO DE JUEGO</b>	<input type="checkbox"/> Campos de golf (al menos 9 hoyos, de par 3,4 o 5). <input type="checkbox"/> Pitch and putt. <input type="checkbox"/> Campo de golf rústico. <input type="checkbox"/> Otros campos de golf.	<b>ZONA DE PRÁCTICAS</b>	<input type="checkbox"/> Campo de prácticas. <input type="checkbox"/> Zona de <i>approach</i> . <input type="checkbox"/> Zona de pateo (patting-green).	<b>Atributos específicos</b>	Número de hoyos Longitud (m) Par del campo Superficie (m <sup>2</sup> ) Superficie Regable (m <sup>2</sup> ):
	<b>2. CIRCUITOS DE MOTOR</b> <input type="checkbox"/> Circuito de velocidad (L ≥ 2000 m) <input type="checkbox"/> Circuito de karts (L ≥ 200 m) <input type="checkbox"/> Circuito de motocross (L ≥ 500 m) <input type="checkbox"/> Otros circuitos de motor			<b>Atributos específicos</b>	Longitud del recorrido (m) Nº curvas derecha e izquierda: / Anchura de la pista (m) Parrilla de salida/nº pilotos /
	<b>3. CIRCUITO DE CARRERA A PIE</b> Circuito de carrera a pie. <input type="checkbox"/>			<b>Atributos específicos</b>	Longitud del recorrido (m) Estaciones de ejercicio.
	<b>4. CIRCUITO DE BICICLETA</b> <input type="checkbox"/> Circuito de bicicleta (circuito cerrado). <input type="checkbox"/> Carril-bici.			<b>Atributos específicos</b>	Longitud del tramo (m) Longitud total (m)
	<b>5. CANAL DE REMO Y PIRAGÜISMO</b> <input type="checkbox"/> Canal aguas tranquilas. <input type="checkbox"/> Canal aguas bravas.			<b>Atributos específicos</b>	Longitud del tramo (m) Profundidad (m) Nº calles Desnivel
	<b>6. ZONAS DE DEPORTE DE INVIERNO</b> <input type="checkbox"/> Trampolín de saltos. <input type="checkbox"/> Pista de esquí. <input type="checkbox"/> Pista de esquí de fondo. <input type="checkbox"/> Parque de snowboard. <input type="checkbox"/> Circuito de fondo y tiro. <input type="checkbox"/> Otras zonas.			<b>Atributos específicos</b>	Altura (m) –solo para trampolín-Desnivel Dificultad –solo para esquí- Longitud (m) <input type="checkbox"/> Nieve artificial Denominación pista
	<b>7. ESPACIOS DE HÍPICA</b> <input type="checkbox"/> Pista de carreras hípicas. <input type="checkbox"/> Pista de concurso. <input type="checkbox"/> Picadero. <input type="checkbox"/> Pista de ensayo. <input type="checkbox"/> Pista de saltos. <input type="checkbox"/> Campo de polo. <input type="checkbox"/> Otras pistas.			<b>Atributos específicos</b>	Longitud (m) Ancho (m) Superficie (m <sup>2</sup> )
	<b>8. ESTRUCTURAS ARTIFICIALES DE ESCALADA</b> Estructuras artificiales construidas para la práctica de deportes de montaña y escalada. Las zonas naturales equipadas para esta actividad se consideran áreas de actividad. <input type="checkbox"/> Muro de escalada. <input type="checkbox"/> Bulder (altura menor a 3 m).			<b>Atributos específicos</b>	Altura máxima (m) Superficie de escalada (m <sup>2</sup> ) <input type="checkbox"/> Presas Material
	<b>9. PISTAS DE MONOPATÍN Y PATÍN LÍNEA</b> <input type="checkbox"/> Pista monopatín y patín en línea. <input type="checkbox"/> Circuito monopatín y patín en línea. <input type="checkbox"/> Campo monopatín y patín en línea (skate park...).			<b>Atributos específicos</b>	Longitud –solo circuitos- <input type="checkbox"/> Estructura en U (half pipe) Superficie (m <sup>2</sup> )
	<b>10. PISTAS DE MODELISMO</b> <input type="checkbox"/> Circuito de automodelismo. <input type="checkbox"/> Campo de aeromodelismo. <input type="checkbox"/> Otras zonas de modalismo.			<b>Atributos específicos</b>	Longitud (m) Diámetro (si es circular): (m) Ancho (m)

<b>Código Seguro De Verificación:</b>	TP6zbrCB6h6qmKVx8agLkw==	<b>Estado</b>	<b>Fecha y hora</b>	
<b>Firmado Por</b>	Josefa Ganfornina Dorantes	Firmado	07/03/2022 10:41:03	
<b>Observaciones</b>	DILIGENCIA. Para hacer constar que este documento ha sido APROBADO INICIALMENTE por el Pleno de este Ayuntamiento, en sesión celebrada el día 23 de febrero de 2022. LA SECRETARÍA ACCIDENTAL.	<b>Página</b>	1866/2041	
<b>Url De Verificación</b>	<a href="https://portal.dipusevilla.es/vfirmaAytos/code/TP6zbrCB6h6qmKVx8agLkw==">https://portal.dipusevilla.es/vfirmaAytos/code/TP6zbrCB6h6qmKVx8agLkw==</a>			

<b>JUNTA DE ANDALUCÍA</b>	<b>FORMULARIO DE DATOS PARA SU INCORPORACIÓN AL INVENTARIO ANDALUZ DE INSTALACIONES DEPORTIVAS</b>	<b>ANEXO II</b>
		Rev. 04
	<b>4. DATOS DE LOS ESPACIOS DEPORTIVOS</b>	Hoja 5 de 8

<b>11. CAMPOS DE TIRO</b> <input type="checkbox"/> Campo de tiro vuelo. <input type="checkbox"/> Campo de tiro de precisión. <input type="checkbox"/> Campo de tiro al plato. <input type="checkbox"/> Campo de tiro con arco. <input type="checkbox"/> Otros campos de tiro.	Atributos específicos	Longitud (m) Superficie (m²) Nº de puestos
<b>12. ZONAS DE JUEGOS POPULARES O/Y TRADICIONALES</b> <input type="checkbox"/> Pista calva. <input type="checkbox"/> Pista de tanga. <input type="checkbox"/> Pista de lanzamiento de barra castellana. <input type="checkbox"/> Pista de lanzamiento de barra aragonesa. <input type="checkbox"/> Corro de lucha. <input type="checkbox"/> Carril de Bolos Huertanos. <input type="checkbox"/> Campo de bolos Cartagenero. <input type="checkbox"/> Bolera. <input type="checkbox"/> Campo de billar romano. <input type="checkbox"/> Campo de llave (chave). <input type="checkbox"/> Otras zonas de juegos populares. Indicar:	Atributos específicos	Largo (m) Ancho (m) Superficie (m²) Diámetro (en el caso de que sean circulares) (m)
<b>13. OTROS ESPACIOS SINGULARES</b> <input type="checkbox"/> Campo de minigolf. <input type="checkbox"/> Pista de bowling. <input type="checkbox"/> Campo de casting. <input type="checkbox"/> Remo en banco fijo (con balsa). <input type="checkbox"/> Otros espacios singulares. Indicar:	Atributos específicos	Superficie (m²) Nº de puestos
<b>14. OBSERVACIONES</b>		


<b>Código Seguro De Verificación:</b>	TP6zbRCB6h6qmKVx8agLkw==	<b>Estado</b>	<b>Fecha y hora</b>	
<b>Firmado Por</b>	Josefa Ganformina Dorantes	Firmado	07/03/2022 10:41:03	
<b>Observaciones</b>	DILIGENCIA. Para hacer constar que este documento ha sido APROBADO INICIALMENTE por el Pleno de este Ayuntamiento, en sesión celebrada el día 23 de febrero de 2022. LA SECRETARIA ACCIDENTAL.	<b>Página</b>	1867/2041	
<b>Url De Verificación</b>	<a href="https://portal.dipusevilla.es/vfirmaAytos/code/TP6zbRCB6h6qmKVx8agLkw==">https://portal.dipusevilla.es/vfirmaAytos/code/TP6zbRCB6h6qmKVx8agLkw==</a>			

<b>JUNTA DE ANDALUCÍA</b>	<b>FORMULARIO DE DATOS PARA SU INCORPORACIÓN AL INVENTARIO ANDALUZ DE INSTALACIONES DEPORTIVAS</b>	<b>ANEXO II</b>
		Rev. 04
	<b>4. DATOS DE LOS ESPACIOS DEPORTIVOS</b>	Hoja 6 de 8

#### 4.4. ÁREAS DE ACTIVIDAD Y SUS ATRIBUTOS ESPECÍFICOS

##### 4.4.1. ÁREAS TERRESTRES


<b>1. ESCALADA</b> <input type="checkbox"/> Zona de escalada	Atributos específicos	Desnivel (altura en metros): Número de vías: <input type="checkbox"/> Señalización <input type="checkbox"/> Equipadas
<b>2. VÍAS FERRATAS</b> (recorrido por espacios rocosos con elementos de progresión) <input type="checkbox"/> Vía ferrata	Atributos específicos	Desnivel (m) <input type="checkbox"/> Señalización <input type="checkbox"/> Equipadas
<b>3. RUTA ECUESTRE</b> <input type="checkbox"/> Ruta ecuestre	Atributos específicos	Longitud (m) <input type="checkbox"/> Señalización
<b>4. CAMPO DE RECORRIDO DE TIRO Y DE CAZA</b> (cotos de caza) <input type="checkbox"/> Campo de tiro y caza	Atributos específicos	Superficie (m <sup>2</sup> )
<b>5. CAVIDADES</b> <input type="checkbox"/> Simas <input type="checkbox"/> Cuevas	Atributos específicos	Desnivel <input type="checkbox"/> Turísticas Longitud (m) <input type="checkbox"/> Mapa topográfico <input type="checkbox"/> Tramos subacuáticos
<b>6. VÍAS VERDES Y CAMINOS NATURALES</b> <input type="checkbox"/> Vía verde <input type="checkbox"/> Camino de siga <input type="checkbox"/> Otros caminos naturales (históricos, cañadas, rural, etc...)	Atributos específicos	Longitud del tramo principal (m) <input type="checkbox"/> Señalización
<b>7. SENDEROS</b> (GR, PR, locales, urbanos, etc...) <input type="checkbox"/> Gran recorrido (GR) <input type="checkbox"/> Pequeño recorrido (PR) <input type="checkbox"/> Sendero Local (SL) <input type="checkbox"/> Sendero Urbano (SU)	Atributos específicos	Longitud del tramo municipal (m)
<b>8. ACTIVIDAD FÍSICO-DEPORTIVA EN PLAYAS Y RÍOS</b> <input type="checkbox"/> Playas naturales <input type="checkbox"/> Playas artificiales <input type="checkbox"/> Ríos y lagos	Atributos específicos	<input type="checkbox"/> Límite de la zona de baño recomendada <input type="checkbox"/> Equipamientos para juegos deportivos <input type="checkbox"/> Zona delimitada de varada
<b>9. ITINERARIOS DE BICICLETAS DE MONTAÑA</b> <input type="checkbox"/> Itinerario de bicicleta de montaña	Atributos específicos	Longitud (m) <input type="checkbox"/> Señalización
<b>10. OTRAS ÁREAS TERRESTRES</b> <input type="checkbox"/> Otras áreas terrestres	Atributos específicos	Denominación

<b>Código Seguro De Verificación:</b>	TP6zbRCB6h6qmKVx8agLkw==	<b>Estado</b>	<b>Fecha y hora</b>	
<b>Firmado Por</b>	Josefa Ganformina Dorantes	Firmado	07/03/2022 10:41:03	
<b>Observaciones</b>	DILIGENCIA. Para hacer constar que este documento ha sido APROBADO INICIALMENTE por el Pleno de este Ayuntamiento, en sesión celebrada el día 23 de febrero de 2022. LA SECRETARÍA ACCIDENTAL.	<b>Página</b>	1868/2041	
<b>Url De Verificación</b>	<a href="https://portal.dipusevilla.es/vfirmaAytos/code/TP6zbRCB6h6qmKVx8agLkw==">https://portal.dipusevilla.es/vfirmaAytos/code/TP6zbRCB6h6qmKVx8agLkw==</a>			

<b>JUNTA DE ANDALUCÍA</b>	<b>FORMULARIO DE DATOS PARA SU INCORPORACIÓN AL INVENTARIO ANDALUZ DE INSTALACIONES DEPORTIVAS</b>	<b>ANEXO II</b>
		Rev. 04
	<b>4. DATOS DE LOS ESPACIOS DEPORTIVOS</b>	Hoja 7 de 8

#### 4.4.2. ÁREAS AÉREAS

<b>1. VUELOS</b> <input type="checkbox"/> Zona de vuelo a motor <input type="checkbox"/> Zona de vuelo aerostático <input type="checkbox"/> Zona de vuelo sin motor	Atributos específicos	Coord. despegue <input type="checkbox"/> Rampa despegue Coord. aterrizaje Sup. aterrizaje (m <sup>2</sup> ) Longitud máx. (m) <input type="checkbox"/> Señalización
<b>2. PARACAIDISMO</b> <input type="checkbox"/> Zona de paracaidismo	Atributos específicos	<input type="checkbox"/> Señalización Sup. aterrizaje (m <sup>2</sup> )
<b>3. COLOMBÓDROMO</b> <input type="checkbox"/> Campo de entrenamiento	Atributos específicos	Radio (m) <input type="checkbox"/> Sistemas audiovisuales
<b>4. OTRAS ÁREAS AÉREAS</b> <input type="checkbox"/> Otras áreas aéreas	Atributos específicos	Denominación

<b>Código Seguro De Verificación:</b>	TP6zbRCB6h6qmKVx8agLkw==	<b>Estado</b>	<b>Fecha y hora</b>	
<b>Firmado Por</b>	Josefa Ganformina Dorantes	Firmado	07/03/2022 10:41:03	
<b>Observaciones</b>	DILIGENCIA. Para hacer constar que este documento ha sido APROBADO INICIALMENTE por el Pleno de este Ayuntamiento, en sesión celebrada el día 23 de febrero de 2022. LA SECRETARIA ACCIDENTAL.	<b>Página</b>	1869/2041	
<b>Url De Verificación</b>	<a href="https://portal.dipusevilla.es/vfirmaAytos/code/TP6zbRCB6h6qmKVx8agLkw==">https://portal.dipusevilla.es/vfirmaAytos/code/TP6zbRCB6h6qmKVx8agLkw==</a>			

<b>JUNTA DE ANDALUCÍA</b>	<b>FORMULARIO DE DATOS PARA SU INCORPORACIÓN AL INVENTARIO ANDALUZ DE INSTALACIONES DEPORTIVAS</b>	<b>ANEXO II</b>
		Rev. 04
	<b>4. DATOS DE LOS ESPACIOS DEPORTIVOS</b>	Hoja 8 de 8

#### 4.4.3. AREAS ACUÁTICAS

<b>1. VELA</b> <input type="checkbox"/> Zona acuática de vela	Atributos específicos	<input type="checkbox"/> Señalización
<b>2. BARRANCOS</b> <input type="checkbox"/> Itinerario en barranco	Atributos específicos	Denominación <input type="checkbox"/> Rápeles Desnivel (m) <input type="checkbox"/> Señalización Longitud (m) <input type="checkbox"/> Sifones <input type="checkbox"/> Caudal permanente de agua <input type="checkbox"/> Equipadas
<b>3. ACTIVIDADES A MOTOR</b> <input type="checkbox"/> Zona acuática de actividades a motor	Atributos específicos	<input type="checkbox"/> Señalización
<b>4. ACTIVIDAD SUBACUÁTICA</b> (se pueden desarrollar en lagos, presas, embalses, ríos y mar) <input type="checkbox"/> Zona de pesca submarina <input type="checkbox"/> Zona de inmersión <input type="checkbox"/> Otras zonas de actividades subacuáticas	Atributos específicos	<input type="checkbox"/> Señalización
<b>5. SURF</b> <input type="checkbox"/> Zona de surf	Atributos específicos	<input type="checkbox"/> Señalización
<b>6. ESQUÍ ACUÁTICO</b> <input type="checkbox"/> Zona de esquí acuático	Atributos específicos	<input type="checkbox"/> Señalización Longitud (m)
<b>7. REMO Y PIRAGÜISMO</b> <input type="checkbox"/> Remo en aguas tranquilas <input checked="" type="checkbox"/> Piragüismo en aguas tranquilas <input type="checkbox"/> Piragüismo en aguas bravas	Atributos específicos	<input type="checkbox"/> Señalización Longitud (m)
<b>8. OTRAS ÁREAS ACUÁTICAS</b> <input type="checkbox"/> Otras áreas acuáticas	Atributos específicos	Denominación

#### 4.4.4. OBSERVACIONES

--

<b>Código Seguro De Verificación:</b>	TP6zbRCB6h6qmKVx8agLkw==	<b>Estado</b>	Firmado
<b>Firmado Por</b>	Josefa Ganformina Dorantes	<b>Fecha y hora</b>	07/03/2022 10:41:03
<b>Observaciones</b>	DILIGENCIA. Para hacer constar que este documento ha sido APROBADO INICIALMENTE por el Pleno de este Ayuntamiento, en sesión celebrada el día 23 de febrero de 2022. LA SECRETARIA ACCIDENTAL.	<b>Página</b>	1870/2041
<b>Url De Verificación</b>	<a href="https://portal.dipusevilla.es/vfirmaAytos/code/TP6zbRCB6h6qmKVx8agLkw==">https://portal.dipusevilla.es/vfirmaAytos/code/TP6zbRCB6h6qmKVx8agLkw==</a>		



	<b>FORMULARIO DE DATOS PARA SU INCORPORACIÓN AL INVENTARIO ANDALUZ DE INSTALACIONES DEPORTIVAS</b>	<b>ANEXO III</b>
		Rev. 04
	<b>5. DATOS ESPACIOS COMPLEMENTARIOS</b>	Hoja 1 de 5

## 5.1. TIPOLOGÍA DE LOS ESPACIOS COMPLEMENTARIOS Y SUS ATRIBUTOS ESPECÍFICOS

### 5.1.1. ESPACIOS COMPLEMENTARIOS GENÉRICOS

<input type="checkbox"/> <b>1. VESTUARIOS</b>			
5.1.1.1. Atributos generales	Asociado al espacio/s deportivo/s: <input type="checkbox"/> Compartido con otras instalaciones <b>Estado de uso:</b> <b>Conservación:</b> Año de construcción: Año de remodelación:  <input type="checkbox"/> El espacio complementario es BAJA Fecha de baja: Motivo:	5.1.1.2. Atributos específicos	<input type="checkbox"/> Colectivo <input type="checkbox"/> Adaptado normas accesibilidad Nº salas cambio de ropa Nº armarios de equipo Nº de urinarios Nº cabinas individuales Nº de duchas Nº de inodoros Nº taquillas guardarropa Nº de lavabos Superficie m2
5.1.1.2. Atributos específicos	<input type="checkbox"/> Individual <input type="checkbox"/> Adaptado normas accesibilidad <input type="checkbox"/> Ducha <input type="checkbox"/> Inodoro <input type="checkbox"/> Lavabo	5.1.1.1. Atributos generales	<input checked="" type="checkbox"/> <b>2. ASEOS PÚBLICOS</b>  Asociado al espacio/s deportivo/s: CLUB PIRAGÜISMO TARFIA- Balsa de Melendo <input type="checkbox"/> Compartido con otras instalaciones <b>Estado de uso:</b> En uso - NORMAL <b>Conservación:</b> Permite el uso - BUENO Año de construcción: 2010 Año de remodelación:  <input type="checkbox"/> El espacio complementario es BAJA Fecha de baja: Motivo:
5.1.1.2. Atributos específicos	<b>Personas usuarias:</b> COMÚN <input type="checkbox"/> Adaptado normas accesibilidad Nº de lavabos 1 Nº de urinarios Nº de inodoros 1	5.1.1.1. Atributos generales	<input checked="" type="checkbox"/> <b>3. ALMACÉN DEPORTIVO</b> (Sólo los que se usen exclusivamente para guardar material deportivo)  Asociado al espacio/s deportivo/s: CLUB PIRAGÜISMO TARFIA- Balsa de Melendo <input type="checkbox"/> Compartido con otras instalaciones <b>Estado de uso:</b> En uso - NORMAL <b>Conservación:</b> Permite el uso - BUENO Año de construcción: 2008 Año de remodelación:  <input type="checkbox"/> El espacio complementario es BAJA Fecha de baja: Motivo:
5.1.1.2. Atributos específicos	Altura 2.5 Superficie (m²) 30 <input checked="" type="checkbox"/> Dispone de puerta directa al espacio deportivo	5.1.1.1. Atributos generales	<input type="checkbox"/> <b>4. GRADAS</b>  Asociado al espacio/s deportivo/s: <input type="checkbox"/> Compartido con otras instalaciones <b>Estado de uso:</b> <b>Conservación:</b> Año de construcción: Año de remodelación:  <input type="checkbox"/> El espacio complementario es BAJA Fecha de baja: Motivo:
5.1.1.2. Atributos específicos	<b>Tipo</b> <b>Cubierta</b> Nº plazas de pie Nº plazas sentado <input type="checkbox"/> Plazas reservadas y accesibles para personas discapacitadas	<b>5.1.1.3. OBSERVACIONES</b>	

<b>Código Seguro De Verificación:</b>	TP6zbRCB6h6qmKVx8agLkw==	<b>Estado</b>	<b>Fecha y hora</b>
<b>Firmado Por</b>	Josefa Ganformina Dorantes	Firmado	07/03/2022 10:41:03
<b>Observaciones</b>	DILIGENCIA. Para hacer constar que este documento ha sido APROBADO INICIALMENTE por el Pleno de este Ayuntamiento, en sesión celebrada el día 23 de febrero de 2022. LA SECRETARIA ACCIDENTAL.	<b>Página</b>	1871/2041
<b>Url De Verificación</b>	<a href="https://portal.dipusevilla.es/vfirmaAytos/code/TP6zbRCB6h6qmKVx8agLkw==">https://portal.dipusevilla.es/vfirmaAytos/code/TP6zbRCB6h6qmKVx8agLkw==</a>		



<b>JUNTA DE ANDALUCIA</b>	<b>FORMULARIO DE DATOS PARA SU INCORPORACIÓN AL INVENTARIO ANDALUZ DE INSTALACIONES DEPORTIVAS</b>	<b>ANEXO III</b>
		Rev. 04
	<b>5. DATOS ESPACIOS COMPLEMENTARIOS</b>	Hoja 2 de 5

**5.1.2. ESPACIOS COMPLEMENTARIOS ESPECÍFICOS**

<input type="checkbox"/> <b>1. REMONTE</b> (cable esquí / tele sillas – tele cabinas)		5.1.2.1. Atributos generales	Asociado al espacio/s deportivo/s:  <input type="checkbox"/> Compartido con otras instalaciones <b>Estado de uso:</b> <b>Conservación:</b> Año de construcción: Año de remodelación:  <input type="checkbox"/> El espacio complementario es BAJA Fecha de baja: Motivo:	5.1.2.2. Atributos específicos	Longitud (m) Desnivel (m) Capacidad (deportistas/hora) Denominación
<input type="checkbox"/> <b>2. ZONA DE VARADA EN PLAYA</b>		5.1.2.1. Atributos generales	Asociado al espacio/s deportivo/s:  <input type="checkbox"/> Compartido con otras instalaciones <b>Estado de uso:</b> <b>Conservación:</b> Año de construcción: Año de remodelación:  <input type="checkbox"/> El espacio complementario es BAJA Fecha de baja: Motivo:	5.1.2.2. Atributos específicos	Superficie (m²) <b>Pasillo de acceso</b> Denominación
<input type="checkbox"/> <b>3. AERÓDROMOS</b>		5.1.2.1. Atributos generales	Asociado al espacio/s deportivo/s:  <input type="checkbox"/> Compartido con otras instalaciones <b>Estado de uso:</b> <b>Conservación:</b> Año de construcción: Año de remodelación:  <input type="checkbox"/> El espacio complementario es BAJA Fecha de baja: Motivo:	5.1.2.2. Atributos específicos	Nº pistas Longitud pista principal (m) Anchura pista principal (m) <input type="checkbox"/> Taller Nº hangares Pavimento pista principal <input type="checkbox"/> Torre de control <input type="checkbox"/> Depósito de combustible
<input type="checkbox"/> <b>4. ESPACIOS COMPLEMENTARIOS DE HÍPICA</b> <input type="checkbox"/> Caballerizas <input type="checkbox"/> Pista de doma <input type="checkbox"/> Caminaderos		5.1.2.1. Atributos generales	Asociado al espacio/s deportivo/s:  <input type="checkbox"/> Compartido con otras instalaciones <b>Estado de uso:</b> <b>Conservación:</b> Año de construcción: Año de remodelación:  <input type="checkbox"/> El espacio complementario es BAJA Fecha de baja: Motivo:	5.1.2.2. Atributos específicos (si posee más de un tipo, separar los atributos con un guión)	Nº plazas Longitud (m) Anchura (m) Diámetro (m) en caso circular Superficie (m²)
<input type="checkbox"/> <b>5. PUERTOS E INSTALACIONES NÁUTICAS</b>					


<b>Código Seguro De Verificación:</b>	TP6zbRCB6h6qmKVx8agLkw==	<b>Estado</b>	<b>Fecha y hora</b>
<b>Firmado Por</b>	Josefa Ganfornina Dorantes	Firmado	07/03/2022 10:41:03
<b>Observaciones</b>	DILIGENCIA. Para hacer constar que este documento ha sido APROBADO INICIALMENTE por el Pleno de este Ayuntamiento, en sesión celebrada el día 23 de febrero de 2022. LA SECRETARIA ACCIDENTAL.	<b>Página</b>	1872/2041
<b>Url De Verificación</b>	<a href="https://portal.dipusevilla.es/vfirmaAytos/code/TP6zbRCB6h6qmKVx8agLkw==">https://portal.dipusevilla.es/vfirmaAytos/code/TP6zbRCB6h6qmKVx8agLkw==</a>		





<b>JUNTA DE ANDALUCÍA</b>	<b>FORMULARIO DE DATOS PARA SU INCORPORACIÓN AL INVENTARIO ANDALUZ DE INSTALACIONES DEPORTIVAS</b>	<b>ANEXO III</b>
		Rev. 04
	<b>5. DATOS ESPACIOS COMPLEMENTARIOS</b>	Hoja 3 de 5

<b>ESPACIO COMPLEMENTARIO</b>	<input type="checkbox"/> Puerto deportivo <input type="checkbox"/> Dársena deportiva <input type="checkbox"/> Marina. puerto interior <input type="checkbox"/> Embarcadero	<b>5.1.2.1. Atributos generales</b>	Asociado al espacio/s deportivo/s:  <input type="checkbox"/> Compartido con otras instalaciones <b>Estado de uso:</b> <b>Conservación:</b> Año de construcción: Año de remodelación:  <input type="checkbox"/> El espacio complementario es BAJA Fecha de baja: Motivo:	<b>5.1.2.2. Atributos específicos</b>	Nº amarres <input type="checkbox"/> Agua potable <input type="checkbox"/> Electricidad <input type="checkbox"/> Gasolinera <input type="checkbox"/> Dique seco Calado de la bocana <input type="checkbox"/> Varadero <input type="checkbox"/> Elevador <input type="checkbox"/> Rampa <input type="checkbox"/> Pantalán
-------------------------------	---	-------------------------------------	---	---------------------------------------	--

<b>Código Seguro De Verificación:</b>	TP6zbRCB6h6qmKVx8agLkw==	<b>Estado</b>	<b>Fecha y hora</b>	
<b>Firmado Por</b>	Josefa Ganformina Dorantes	Firmado	07/03/2022 10:41:03	
<b>Observaciones</b>	DILIGENCIA. Para hacer constar que este documento ha sido APROBADO INICIALMENTE por el Pleno de este Ayuntamiento, en sesión celebrada el día 23 de febrero de 2022. LA SECRETARIA ACCIDENTAL.	<b>Página</b>	1873/2041	
<b>Url De Verificación</b>	<a href="https://portal.dipusevilla.es/vfirmaAytos/code/TP6zbRCB6h6qmKVx8agLkw==">https://portal.dipusevilla.es/vfirmaAytos/code/TP6zbRCB6h6qmKVx8agLkw==</a>			

<input checked="" type="checkbox"/> <b>6. ESPACIOS COMPLEMENTARIOS DE ZONAS DE REMO Y PIRAGÜISMO</b>		5.1.1. Atributos generales	Asociado al espacio/s deportivo/s: CLUB PIRAGÜISMO TARFIA- BALSA DE MELENDO <input type="checkbox"/> Compartido con otras instalaciones <b>Estado de uso:</b> En uso - NORMAL <b>Conservación:</b> Permite el uso - BUENO Año de construcción: 2007 Año de remodelación:  <input type="checkbox"/> El espacio complementario es BAJA Fecha de baja: Motivo:	5.1.2. Atributos específicos	<input type="checkbox"/> Pantalanes <input type="checkbox"/> Torre de jueces <input type="checkbox"/> Hangar de canoas y/o piraguas <input type="checkbox"/> Muelles
ESPACIO COMPLEMENTARIO	<input type="checkbox"/> <b>7. REFUGIOS DE MONTAÑA</b>	5.1.1. Atributos generales	Asociado al espacio/s deportivo/s:  <input type="checkbox"/> Compartido con otras instalaciones <b>Estado de uso:</b> <b>Conservación:</b> Año de construcción: Año de remodelación:  <input type="checkbox"/> El espacio complementario es BAJA Fecha de baja: Motivo:	5.1.2. Atributos específicos	Cota de altura (m) <input type="checkbox"/> Zona de vivac Nº plazas <input type="checkbox"/> Cocina <input type="checkbox"/> Guarda Periodo de apertura
	Nombre oficial				
ESPACIO COMPLEMENTARIO	<input type="checkbox"/> <b>8. ESPACIOS COMPLEMENTARIOS DE ZONAS DE CIRCUITOS A MOTOR</b>	5.1.1. Atributos generales	Asociado al espacio/s deportivo/s:  <input type="checkbox"/> Compartido con otras instalaciones <b>Estado de uso:</b> <b>Conservación:</b> Año de construcción: Año de remodelación:  <input type="checkbox"/> El espacio complementario es BAJA Fecha de baja: Motivo:	5.1.2. Atributos específicos	Nº plazas Superficie (m²) <input type="checkbox"/> Electricidad <input type="checkbox"/> Agua potable <input type="checkbox"/> Gasolinera
	<input type="checkbox"/> Boxes <input type="checkbox"/> Torre de control <input type="checkbox"/> Paddock <input type="checkbox"/> Guardería karts <input type="checkbox"/> Aparcamiento de personal de servicio				
<input type="checkbox"/> <b>9. PALOMAR</b>		5.1.1. Atributos generales	Asociado al espacio/s deportivo/s:  <input type="checkbox"/> Compartido con otras instalaciones <b>Estado de uso:</b> <b>Conservación:</b> Año de construcción: Año de remodelación:  <input type="checkbox"/> El espacio complementario es BAJA Fecha de baja: Motivo:	5.1.2. Atributos específicos	Volumen (m³) Nº palomas/m³
<input type="checkbox"/> <b>10. OTROS ESPACIOS COMPLEMENTARIOS</b>				5.1.2. Atributos específicos	
Denominación					
<b>5.1.2.3. OBSERVACIONES</b>					

<b>Código Seguro De Verificación:</b>	TP6zbRCB6h6qmKVx8agLkw==	<b>Estado</b>	<b>Fecha y hora</b>
<b>Firmado Por</b>	Josefa Ganfornina Dorantes	Firmado	07/03/2022 10:41:03
<b>Observaciones</b>	DILIGENCIA. Para hacer constar que este documento ha sido APROBADO INICIALMENTE por el Pleno de este Ayuntamiento, en sesión celebrada el día 23 de febrero de 2022. LA SECRETARIA ACCIDENTAL.	<b>Página</b>	1874/2041
<b>Url De Verificación</b>	<a href="https://portal.dipusevilla.es/vfirmaAytos/code/TP6zbRCB6h6qmKVx8agLkw==">https://portal.dipusevilla.es/vfirmaAytos/code/TP6zbRCB6h6qmKVx8agLkw==</a>		



<b>JUNTA DE ANDALUCIA</b>	<b>FORMULARIO DE DATOS PARA SU INCORPORACIÓN AL INVENTARIO ANDALUZ DE INSTALACIONES DEPORTIVAS</b>	<b>ANEXO III</b>
		Rev. 04
	<b>5. DATOS ESPACIOS COMPLEMENTARIOS</b>	Hoja 5 de 5

--

<b>Código Seguro De Verificación:</b>	TP6zbRCB6h6qmKVx8agLkw==	<b>Estado</b>	<b>Fecha y hora</b>
<b>Firmado Por</b>	Josefa Ganformina Dorantes	Firmado	07/03/2022 10:41:03
<b>Observaciones</b>	DILIGENCIA. Para hacer constar que este documento ha sido APROBADO INICIALMENTE por el Pleno de este Ayuntamiento, en sesión celebrada el día 23 de febrero de 2022. LA SECRETARIA ACCIDENTAL.	<b>Página</b>	1875/2041
<b>Url De Verificación</b>	<a href="https://portal.dipusevilla.es/vfirmaAytos/code/TP6zbRCB6h6qmKVx8agLkw==">https://portal.dipusevilla.es/vfirmaAytos/code/TP6zbRCB6h6qmKVx8agLkw==</a>		




## PLAN LOCAL DE INSTALACIONES Y EQUIPAMIENTOS DEPORTIVOS DE LEBRIJA

# ANEXOS

## F.-CENTRO PRIVADOS GIMNASIO THE FAMILY



<b>Código Seguro De Verificación:</b>	TP6zbRCB6h6qmKVx8agLkw==	<b>Estado</b>	<b>Fecha y hora</b>	
<b>Firmado Por</b>	Josefa Ganformina Dorantes	Firmado	07/03/2022 10:41:03	
<b>Observaciones</b>	DILIGENCIA. Para hacer constar que este documento ha sido APROBADO INICIALMENTE por el Pleno de este Ayuntamiento, en sesión celebrada el día 23 de febrero de 2022. LA SECRETARIA ACCIDENTAL.	<b>Página</b>	1876/2041	
<b>Url De Verificación</b>	<a href="https://portal.dipusevilla.es/vfirmaAytos/code/TP6zbRCB6h6qmKVx8agLkw==">https://portal.dipusevilla.es/vfirmaAytos/code/TP6zbRCB6h6qmKVx8agLkw==</a>			

## PLAN LOCAL DE INSTALACIONES Y EQUIPAMIENTOS DEPORTIVOS DE LEBRIJA

# ANEXOS

### G.-ESPACIOS DE ACTIVIDAD TERRESTRE “CARRILES BICI” CARRIL BICI AVDA DOCTOR JOSE VIEL-CENTRO COMERCIAL LIDL



<b>Código Seguro De Verificación:</b>	TP6zbRCB6h6qmKVx8agLkw==	<b>Estado</b>	<b>Fecha y hora</b>
<b>Firmado Por</b>	Josefa Ganformina Dorantes	Firmado	07/03/2022 10:41:03
<b>Observaciones</b>	DILIGENCIA. Para hacer constar que este documento ha sido APROBADO INICIALMENTE por el Pleno de este Ayuntamiento, en sesión celebrada el día 23 de febrero de 2022. LA SECRETARIA ACCIDENTAL.	<b>Página</b>	1877/2041
<b>Url De Verificación</b>	<a href="https://portal.dipusevilla.es/vfirmaAytos/code/TP6zbRCB6h6qmKVx8agLkw==">https://portal.dipusevilla.es/vfirmaAytos/code/TP6zbRCB6h6qmKVx8agLkw==</a>		



<b>JUNTA DE ANDALUCIA</b>	<b>ANEXO I</b>
Rev. 06	<b>FORMULARIO DE DATOS PARA SU INCORPORACIÓN AL INVENTARIO ANDALUZ DE INSTALACIONES Y EQUIPAMIENTOS DEPORTIVOS</b>
TABLA 1 de 2	<b>3. DATOS GENERALES DE LA INSTALACION</b>
	<b>3.1 ATRIBUTOS GENERALES</b>

<b>CONSULTAR SITUACIÓN EN IAIED</b>	<a href="#">Enlace para consulta de la situación en que se encuentra la instalación deportiva en el IAIED</a>
-------------------------------------	---

<b>1. CODIGO IEDA</b>	
<b>2. NOMBRE OFICIAL DE LA INSTALACION</b>	CARRIL BICI- AV. DOCTOR JOSE VIEL-- CENTRO COMERCIAL LIDL
<b>2. NOMBRE COMUN DE LA INSTALACION</b>	CARRIL BICI- AV. DOCTOR JOSE VIEL-- CENTRO COMERCIAL LIDL
Numero de Espacios Deportivos	1
Numero de Espacios Complementarios	0
<b>3. COMPLEJO POLIDEPORTIVO</b>	NO
Nombre del Complejo	
<b>4. DIRECCIÓN</b>	<a href="http://www.callejerodeandalucia.es/">Comprobar dirección en este enlace: http://www.callejerodeandalucia.es/</a>
Tipo de vía	AVENIDA
Nombre de vía	DOCTOR JOSE VIEL
Numero	S/N
Calificador de Numero (Letra)	
Código Postal	41740
Complemento de Domicilio (Urbanización, residencial...)	
kilometro de vía	
Distrito Municipal	
Barrio	
Entidad de Población	
Referencia Catastral	
<b>5. PROVINCIA</b>	SEVILLA
<b>6. MUNICIPIO</b>	Lebrija
<b>7. ZONA DEPORTIVA</b>	ZONASEVILLA
Zona Deportiva. Denominación PDIEDA	Bajo Guadalquivir de Sevilla
<b>8. AGRUPACION TERRITORIAL</b>	
<b>9. NUCLEO DE POBLACION (Solo ELAs)</b>	
<b>10. DISTRITO MUNICIPAL</b>	
<b>11. BARRIO</b>	
<b>12. EMPLAZAMIENTO EN ESPACIO NATURAL PROTEGIDO.</b>	<a href="#">EMPLAZAMIENTO EN ESPACIO NATURAL PROTEGIDO. Comprobar el nombre del Espacio Natural en este enlace</a>
Indicar espacio natural protegido	
<b>13. LICENCIA DE ACTIVIDAD</b>	SI
<b>14. INSTALACION INTEGRADA EN EDIFICIO MULTIFUNCIONAL</b>	NO
Indicar Edificio Multifuncional	
<b>15. SE REUTILIZA O ADAPTA INSTALACION PREVIA</b>	NO
Indicar Instalación Previa	
<b>16. OTROS DATOS</b>	
Teléfono Fijo	955974525
Teléfono Móvil	
Fax	
Web	
Correo electrónico	obras@lebrija.es
<b>17. COORDENADAS GEOGRÁFICAS, EN FORMATO DECIMAL. (Según el sistema de referencia geodésico global ETRS89, HUSO 30)</b>	<a href="#">Para localizar las Coordenadas Geográficas pinchar en este enlace para acceder a la aplicación TELEGEO. Si saliera una página con error pinchar en "Volver a localizador"</a>
Coordenada Geográfica (Latitud)	36.920.680
Coordenada Geográfica (Longitud)	-6.085.954
<b>18. INSTALACION PLURIMUNICIPAL</b>	NO
Indicar Municipio mas importante	
<b>19. PUBLICAR EN INTERNET</b>	SI
<b>20. AÑO DE INICIO DE ACTIVIDAD</b>	2010
<b>21. BAJA</b>	
Fecha de baja:	
Motivo:	
<b>22. CENTRO EDUCATIVO</b>	
Pertenece a Centro Educativo	NO
Centro Publico/Privado	
Tipo de Centro Educativo	
Propiedad Centro Educativo	
Nivel de Enseñanza	
<b>23. NIVEL DE DOTACION</b>	RED BASICA
<b>24. SITUACION DE LA INSTALACION</b>	URBANA

<b>Código Seguro De Verificación:</b>	TP6zbRCB6h6qmKVx8agLkw==	<b>Estado</b>	<b>Fecha y hora</b>
<b>Firmado Por</b>	Josefa Ganfornina Dorantes	Firmado	07/03/2022 10:41:03
<b>Observaciones</b>	DILIGENCIA. Para hacer constar que este documento ha sido APROBADO INICIALMENTE por el Pleno de este Ayuntamiento, en sesión celebrada el día 23 de febrero de 2022. LA SECRETARIA ACCIDENTAL.	<b>Página</b>	1878/2041
<b>Url De Verificación</b>	<a href="https://portal.dipusevilla.es/vfirmaAytos/code/TP6zbRCB6h6qmKVx8agLkw==">https://portal.dipusevilla.es/vfirmaAytos/code/TP6zbRCB6h6qmKVx8agLkw==</a>		




<b>JUNTA DE ANDALUCIA</b>	<b>ANEXO I</b>
Rev. 06	<b>FORMULARIO DE DATOS PARA SU INCORPORACIÓN AL INVENTARIO ANDALUZ DE INSTALACIONES Y EQUIPAMIENTOS DEPORTIVOS</b>
TABLA 1 de 2	<b>3. DATOS GENERALES DE LA INSTALACION</b>
	<b>3.1 ATRIBUTOS GENERALES</b>

<b>25. ACCESIBILIDAD/SUPRESION DE BARRERAS ARQUITECTONICAS</b>	SI
La instalación ha sido concebida como adaptada	SI
La instalación ha adaptado mediante reformas	NO
<b>Persona Usuaría deportista</b>	
Permite circulación exterior	SI
Permite circulación interior	SI
Tiene aseos adaptados (al menos uno)	NO
Tiene vestuarios adaptados (al menos uno)	NO
<b>Persona Usuaría espectadora</b>	
Permite circulación exterior	SI
Permite circulación interior	SI
Tiene aseos adaptados (al menos uno)	NO
<b>26. REGIMEN DE ACCESO</b>	Libre gratuito
<b>27. USUARIOS</b>	Deportistas en general
<b>28. EFICIENCIA ENERGETICA</b>	
<b>DISEÑO</b>	
Bioclimático	NO
Ecoeficiente	NO
<b>TRATAMIENTO DE RESIDUOS</b>	NO
Previo a la recogida	NO
Separación	NO
<b>INSTALACION PROPIA ENERGIA RENOVABLE</b>	NO
Planta de generación propia	NO
Tipo de Generador	
<b>GESTION DEL AGUA</b>	NO
Superficie Regable (m2)	
Sistemas de ahorro	
<b>CALIFICACION ENERGETICA DE EDIFICACIONES</b>	
Tipo de Edificación 1	
Calificación Energética Edificación 1	
Tipo de Edificación 2	
Calificación Energética Edificación 2	
Tipo de Edificación 3	
Calificación Energética Edificación 3	
Tipo de Edificación 4	
Calificación Energética Edificación 4	
<b>29. PROTECCIÓN CONTRA INCENDIOS</b>	
Alumbrado de Emergencia	NO
Bocas de Incendios Equipadas	NO
Extintores Portátiles	NO
Detección	NO
<b>30. PROPIEDAD</b>	PROPIEDAD PUBLICA
Nombre del propietario	AYUNTAMIENTO DE LEBRIJA
<b>Propiedad Publica</b>	
Administración General del Estado	
Administración Autónoma (Educativo)	
Administración Autónoma	
Administración Local (Educativo)	
Administración Local	AYUNTAMIENTO
<b>Propiedad Privada</b>	
Educativos	
Deportivos Asociativos	
Deportivos Empresas	
No Deportivos	
<b>31. GESTIÓN</b>	PROPIEDAD PUBLICA
El gestor de la instalación es el mismo que el propietario	SI
Nombre del Gestor	AYUNTAMIENTO DE LEBRIJA
<b>Gestión Publica</b>	
Administración General del Estado	
Administración Autónoma (Educativo)	
Administración Autónoma	
Administración Local (Educativo)	
Administración Local	AYUNTAMIENTO

<b>Código Seguro De Verificación:</b>	TP6zbRCB6h6qmKVx8agLkw==	<b>Estado</b>	Firmado	<b>Fecha y hora</b>	07/03/2022 10:41:03
<b>Firmado Por</b>	Josefa Ganfornina Dorantes	<b>Página</b>	1879/2041		
<b>Observaciones</b>	DILIGENCIA. Para hacer constar que este documento ha sido APROBADO INICIALMENTE por el Pleno de este Ayuntamiento, en sesión celebrada el día 23 de febrero de 2022. LA SECRETARIA ACCIDENTAL.				
<b>Url De Verificación</b>	<a href="https://portal.dipusevilla.es/vfirmaAytos/code/TP6zbRCB6h6qmKVx8agLkw==">https://portal.dipusevilla.es/vfirmaAytos/code/TP6zbRCB6h6qmKVx8agLkw==</a>				



<b>JUNTA DE ANDALUCIA</b>	<b>ANEXO I</b>
Rev. 06	<b>FORMULARIO DE DATOS PARA SU INCORPORACIÓN AL INVENTARIO ANDALUZ DE INSTALACIONES Y EQUIPAMIENTOS DEPORTIVOS</b>
TABLA 1 de 2	<b>3. DATOS GENERALES DE LA INSTALACION</b>
	<b>3.1 ATRIBUTOS GENERALES</b>
<b>Gestión Privada</b>	
Educativos	
Deportivos Asociativos	
Deportivos Empresas	
No Deportivos	
<b>32. OBSERVACIONES</b>	

<b>Código Seguro De Verificación:</b>	TP6zbRCB6h6qmKVx8agLkw==	<b>Estado</b>	<b>Fecha y hora</b>	
<b>Firmado Por</b>	Josefa Ganformina Dorantes	Firmado	07/03/2022 10:41:03	
<b>Observaciones</b>	DILIGENCIA. Para hacer constar que este documento ha sido APROBADO INICIALMENTE por el Pleno de este Ayuntamiento, en sesión celebrada el día 23 de febrero de 2022. LA SECRETARIA ACCIDENTAL.	<b>Página</b>	1880/2041	
<b>Url De Verificación</b>	<a href="https://portal.dipusevilla.es/vfirmaAytos/code/TP6zbRCB6h6qmKVx8agLkw==">https://portal.dipusevilla.es/vfirmaAytos/code/TP6zbRCB6h6qmKVx8agLkw==</a>			



Rev. 06	<b>FORMULARIO DE DATOS PARA SU INCORPORACIÓN AL INVENTARIO ANDALUZ DE INSTALACIONES Y EQUIPAMIENTOS DEPORTIVOS</b>
TABLA 2 de 2	

**3. DATOS GENERALES DE LA INSTALACION**  
**3.2 SERVICIOS AUXILIARES**

<b>1. CODIGO IEDA</b>	
<b>2. NOMBRE OFICIAL DE LA INSTALACION</b>	
<b>2. NOMBRE COMUN DE LA INSTALACION</b>	
<b>1. MOVILIDAD</b>	
Transporte colectivo (estación o parada de transporte colectivo en las inmediaciones de la instalación)	
Integración de un Centro de carácter sociocultural o comercial	
Aparcamiento (propio o en las inmediaciones)	
Servicio público de bicicletas	
Indicar distancia a punto de servicio más cercano (m):	
Aparcamiento de bicicletas	
<b>2. TERMAL</b>	
Sauna	
Hidromasaje	
Baño turco	
Ducha ciclónica	
<b>3. SERVICIOS GENERALES</b>	
Bar	
Restaurante	
Residencia deportiva.	
Número de camas	
Zona Infantil	
Servicios comerciales	
Control de acceso	
Oficinas	
Salón de actos	
Sala de lectura	
Sala de exposiciones	
Aula de formación	
<b>4. SALUD Y ESTETICA</b>	
Centro Médico	
Enfermería	
Desfibrilador permanente	
Conexión 112	
Peluquería	
Estética	
Fisioterapia	
Masaje	
<b>5. SERVICIOS DE MANTENIMIENTO</b>	
Almacén general	
Taller de mantenimiento	
<b>6. OTROS</b>	

<b>Código Seguro De Verificación:</b>	TP6zbRCB6h6qmKVx8agLkw==	<b>Estado</b>	<b>Fecha y hora</b>
<b>Firmado Por</b>	Josefa Ganfornina Dorantes	Firmado	07/03/2022 10:41:03
<b>Observaciones</b>	DILIGENCIA. Para hacer constar que este documento ha sido APROBADO INICIALMENTE por el Pleno de este Ayuntamiento, en sesión celebrada el día 23 de febrero de 2022. LA SECRETARIA ACCIDENTAL.	<b>Página</b>	1881/2041
<b>Url De Verificación</b>	<a href="https://portal.dipusevilla.es/vfirmaAytos/code/TP6zbRCB6h6qmKVx8agLkw==">https://portal.dipusevilla.es/vfirmaAytos/code/TP6zbRCB6h6qmKVx8agLkw==</a>		



JUNTA DE ANDALUCIA	ANEXO II
Rev. 06	FORMULARIO DE DATOS PARA SU INCORPORACIÓN AL INVENTARIO ANDALUZ DE INSTALACIONES Y EQUIPAMIENTOS DEPORTIVOS
TABLA 1 de 6	4. DATOS DE LOS ESPACIOS DEPORTIVOS
	4.1 ATRIBUTOS GENERALES
<b>CODIGO IEDA</b>	
<b>NOMBRE OFICIAL DE LA INSTALACION</b>	CARRIL BICI- AV. DOCTOR JOSE VIEL-- CENTRO COMERCIAL LIDL
<b>NOMBRE ASIGNADO AL ESPACIO DEPORTIVO</b>	CARRIL BICI- AV. DOCTOR JOSE VIEL-- CENTRO COMERCIAL LIDL
<b>1. CLASE DE ESPACIO DEPORTIVO</b>	CONVENCIONAL SINGULAR
<b>2. ACTIVIDAD DEPORTIVA PRINCIPAL</b>	CICLOTURISMO
<b>3. OTRAS ACTIVIDADES DEPORTIVAS</b>	
<b>4. CERRAMIENTO</b>	ESPACIO ABIERTO
ESPACIO ABIERTO	Aire libre (no dispone de cubierta)
RECINTO CERRADO	
<b>5. ESTADO DE USO</b>	EN USO
EN USO	Normal
FUERA DE USO	
<b>6. ILUMINACIÓN (USO NOCTURNO)</b>	PERMITE EL USO NOCTURNO
PERMITE EL USO NOCTURNO	Permite entrenamientos
NO PERMITE EL USO NOCTURNO	
<b>7. PAVIMENTO</b>	NATURAL
CARACTERISTICAS	Otros
<b>8. CONSERVACION DEL PAVIMENTO</b>	PERMITE LA PRACTICA DEPORTIVA
PERMITE LA PRACTICA DEPORTIVA	Bueno
NO PERMITE LA PRACTICA DEPORTIVA	
<b>9. AÑO DE CONSTRUCCION</b>	2010
<b>10. AÑO DE REMODELACION</b>	
<b>11. ALTURA LIBRE (En metros)</b>	
<b>12. SISTEMA DE CALEFACCION</b>	NO
<b>13. SISTEMA DE CLIMATIZACION</b>	NO
<b>14. BAJA</b>	
Fecha de baja:	
Motivo:	
<b>15. OBSERVACIONES</b>	

<b>Código Seguro De Verificación:</b>	TP6zbRCB6h6qmKVx8agLkw==	<b>Estado</b>	Fecha y hora
<b>Firmado Por</b>	Josefa Ganfornina Dorantes	Firmado	07/03/2022 10:41:03
<b>Observaciones</b>	DILIGENCIA. Para hacer constar que este documento ha sido APROBADO INICIALMENTE por el Pleno de este Ayuntamiento, en sesión celebrada el día 23 de febrero de 2022. LA SECRETARIA ACCIDENTAL.	<b>Página</b>	1882/2041
<b>Url De Verificación</b>	<a href="https://portal.dipusevilla.es/vfirmaAytos/code/TP6zbRCB6h6qmKVx8agLkw==">https://portal.dipusevilla.es/vfirmaAytos/code/TP6zbRCB6h6qmKVx8agLkw==</a>		



<b>CODIGO IEDA</b>	
<b>NOMBRE OFICIAL DE LA INSTALACION</b>	
<b>NOMBRE ASIGNADO AL ESPACIO DEPORTIVO</b>	
<b>CLASE DE ESPACIO DEPORTIVO</b>	CONVENCIONAL REGLADO
<b>ESPACIO DEPORTIVO</b>	
<b>1. TIPO DE PISTA</b>	
PISTA	
Largo (m):	
Ancho (m):	
Superficie (m <sup>2</sup> ):	
Orientación eje longitudinal:	
<b>2. TIPO DE PISTA CON PARED</b>	
PISTA CON PARED	
Largo (m):	
Ancho (m):	
Altura pared (m):	
Superficie (m <sup>2</sup> ):	
Número de paredes:	
Orientación eje longitudinal:	
<b>3. TIPO DE CAMPOS</b>	
CAMPO	
Largo (m):	
Ancho (m):	
Superficie (m <sup>2</sup> ):	
Orientación eje longitudinal:	
<b>4. TIPO DE ESPACIO LONGITUDINAL</b>	
ESPACIO LONGITUDINAL	
Largo (m):	
Ancho (m):	
Superficie (m <sup>2</sup> ):	
Número de calles:	
Orientación eje longitudinal:	
<b>5. TIPO DE VASO DE PISCINA</b>	
VASO DE PISCINA	
Largo (m):	
Ancho (m):	
Profundidad máxima (m):	
Profundidad mínima (m):	
Pendiente del suelo:	
Número de calles:	
Superficie (m <sup>2</sup> ):	
Rebosadero del vaso:	
Accesibilidad al vaso:	
Orientación eje longitudinal:	
Pavimento recinto vasos:	
Sistema de calentamiento de agua. Fuente de energía Principal	
Sistema de tratamiento de agua de piscinas	
<b>6. TIPO DE SALA</b>	
SALA	
Largo (m):	
Ancho (m):	
Superficie (m <sup>2</sup> ):	
Altura de la sala:	
Orientación eje longitudinal:	
<b>OBSERVACIONES</b>	

<b>Código Seguro De Verificación:</b>	TP6zbRCB6h6qmKVx8agLkw==	<b>Estado</b>	Fecha y hora
<b>Firmado Por</b>	Josefa Ganfornina Dorantes	Firmado	07/03/2022 10:41:03
<b>Observaciones</b>	DILIGENCIA. Para hacer constar que este documento ha sido APROBADO INICIALMENTE por el Pleno de este Ayuntamiento, en sesión celebrada el día 23 de febrero de 2022. LA SECRETARIA ACCIDENTAL.	<b>Página</b>	1883/2041
<b>Url De Verificación</b>	<a href="https://portal.dipusevilla.es/vfirmaAytos/code/TP6zbRCB6h6qmKVx8agLkw==">https://portal.dipusevilla.es/vfirmaAytos/code/TP6zbRCB6h6qmKVx8agLkw==</a>		




Rev. 06	FORMULARIO DE DATOS PARA SU INCORPORACIÓN AL INVENTARIO ANDALUZ DE INSTALACIONES Y EQUIPAMIENTOS DEPORTIVOS
TABLA 3 de 6	4. DATOS DE LOS ESPACIOS DEPORTIVOS
	4.3 ESPACIOS CONVENCIONALES SINGULARES

<b>CODIGO IEDA</b>	
<b>NOMBRE OFICIAL DE LA INSTALACION</b>	CARRIL BICI- AV. DOCTOR JOSE VIEL-- CENTRO COMERCIAL LIDL
<b>NOMBRE ASIGNADO AL ESPACIO DEPORTIVO</b>	CARRIL BICI- AV. DOCTOR JOSE VIEL-- CENTRO COMERCIAL LIDL
<b>CLASE DE ESPACIO DEPORTIVO</b>	CONVENCIONAL SINGULAR
<b>ESPACIO DEPORTIVO</b>	Circuito de bicicleta
<b>1. TIPO DE CAMPO DE GOLF</b>	
CAMPO DE GOLF	
Número de hoyos	
Longitud (m)	
Par del campo	
Superficie (m2)	
<b>2. TIPO DE CIRCUITO DE MOTOR</b>	
Longitud del recorrido (m)	
Nº curvas derecha e izquierda: /	
Anchura de la pista (m)	
Parrilla de salida/nº pilotos /	
<b>3. TIPO DE CIRCUITO DE CARRERA A PIE</b>	
Longitud del recorrido (m)	
Estaciones de ejercicio	
<b>4. TIPO DE CIRCUITO DE BICICLETA</b>	Carril-bici
Longitud del tramo (m):	336,23 m
Longitud total (m):	336,23 m
<b>5. TIPO DE CANAL DE REMO Y PIRAGUISMO</b>	
Longitud del tramo (m)	
Profundidad (m)	
Nº calles	
Desnivel	
<b>6. TIPO DE ZONA DE DEPORTES DE INVIERNO</b>	
Altura (m) (solo para trampolín)	
Desnivel	
Dificultad (solo para esquí)	
Longitud (m)	
Nieve artificial	
Denominación pista	
<b>7. TIPO DE ESPACIOS DE HIPICA</b>	
Longitud (m)	
Ancho (m)	
Superficie (m2)	
<b>6. TIPO DE ESTRUCTURA ARTIFICIAL DE ESCALADA</b>	
Altura máxima (m)	
Superficie de escalada (m2)	
Presas	
Material	
<b>8. TIPO DE PISTAS MONOPATIN Y PATIN EN LINEA</b>	
Longitud (solo circuitos)	
Estructura en U (half pipe)	
Superficie (m2)	
<b>9. TIPO DE PISTA DE MODELISMO</b>	
Longitud (m)	
Diámetro (si es circular): (m)	
Ancho (m)	
<b>10. TIPO DE CAMPOS TIRO</b>	
Longitud (m)	
Superficie (m2)	
Nº de puestos	
<b>11. TIPO DE ZONAS DE JUEGOS POPULARES Y/O TRADICIONALES</b>	
Largo (m)	
Ancho (m)	
Superficie (m2)	
Diámetro (en el caso de que sean circulares) (m)	

<b>Código Seguro De Verificación:</b>	TP6zbRCB6h6qmKVx8agLkw==	<b>Estado</b>	Fecha y hora
<b>Firmado Por</b>	Josefa Ganfornina Dorantes	Firmado	07/03/2022 10:41:03
<b>Observaciones</b>	DILIGENCIA. Para hacer constar que este documento ha sido APROBADO INICIALMENTE por el Pleno de este Ayuntamiento, en sesión celebrada el día 23 de febrero de 2022. LA SECRETARIA ACCIDENTAL.	<b>Página</b>	1884/2041
<b>Url De Verificación</b>	<a href="https://portal.dipusevilla.es/vfirmaAytos/code/TP6zbRCB6h6qmKVx8agLkw==">https://portal.dipusevilla.es/vfirmaAytos/code/TP6zbRCB6h6qmKVx8agLkw==</a>		



<b>JUNTA DE ANDALUCÍA</b>	<b>ANEXO II</b>
Rev. 06	<b>FORMULARIO DE DATOS PARA SU INCORPORACIÓN AL INVENTARIO ANDALUZ DE INSTALACIONES Y EQUIPAMIENTOS DEPORTIVOS</b>
TABLA 3 de 6	<b>4. DATOS DE LOS ESPACIOS DEPORTIVOS</b>
<b>12. OTROS ESPACIOS SINGULARES</b>	<b>4.3 ESPACIOS CONVENCIONALES SINGULARES</b>
Superficie (m2)	
Nº de puestos	
<b>OBSERVACIONES</b>	

<b>Código Seguro De Verificación:</b>	TP6zbRCB6h6qmKVx8agLkw==	<b>Estado</b>	<b>Fecha y hora</b>	
<b>Firmado Por</b>	Josefa Ganformina Dorantes	Firmado	07/03/2022 10:41:03	
<b>Observaciones</b>	DILIGENCIA. Para hacer constar que este documento ha sido APROBADO INICIALMENTE por el Pleno de este Ayuntamiento, en sesión celebrada el día 23 de febrero de 2022. LA SECRETARIA ACCIDENTAL.	<b>Página</b>	1885/2041	
<b>Url De Verificación</b>	<a href="https://portal.dipusevilla.es/vfirmaAytos/code/TP6zbRCB6h6qmKVx8agLkw==">https://portal.dipusevilla.es/vfirmaAytos/code/TP6zbRCB6h6qmKVx8agLkw==</a>			

<b>CODIGO IEDA</b>	
<b>NOMBRE OFICIAL DE LA INSTALACION</b>	
<b>NOMBRE ASIGNADO AL ESPACIO DEPORTIVO</b>	
<b>CLASE DE ESPACIO DEPORTIVO</b>	NO CONVENCIONAL-AREA DE ACTIVIDAD TERRESTRE
<b>ESPACIO DEPORTIVO</b>	
<b>1. TIPO DE AREA DE ESCALADA</b>	
Desnivel (altura en metros):	
Número de vías:	
Señalización:	
Equipadas:	
<b>2. TIPO DE VÍA FERRATA</b>	
Desnivel (altura en metros):	
Señalización:	
Equipadas:	
<b>3. TIPO DE RUTA ECUESTRE</b>	
Longitud del recorrido (m)	
Señalización:	
<b>4. TIPO DE CAMPO DE RECORRIDO DE TIRO Y DE CAZA</b>	
Superficie (m2):	
<b>5. TIPO DE CAVIDADES</b>	
Desnivel (m)	
Longitud (m)	
Turísticas	
Mapa topográfico	
Tramos subacuáticos	
<b>6. TIPO DE VÍAS VERDES Y CAMINOS NATURALES</b>	
Longitud del tramo principal (m)	
Señalización	
<b>7. TIPO DE SENDEROS</b>	
Longitud del tramo municipal (m)	
<b>6. TIPO DE ACTIVIDAD FÍSICO-DEPORTIVA EN PLAYAS Y RÍOS</b>	
Límite de la zona de baño recomendada	
Equipamientos para juegos deportivos	
Zona delimitada de varada	
<b>8. TIPO DE ITINERARIOS DE BICICLETAS DE MONTAÑA</b>	
Longitud (m)	
Señalización	
<b>9. OTRAS AREAS DE ACTIVIDAD TERRESTRES</b>	
Denominación	
<b>OBSERVACIONES</b>	

<b>Código Seguro De Verificación:</b>	TP6zbRCB6h6qmKVx8agLkw==	<b>Estado</b>	<b>Fecha y hora</b>
<b>Firmado Por</b>	Josefa Ganfornina Dorantes	Firmado	07/03/2022 10:41:03
<b>Observaciones</b>	DILIGENCIA. Para hacer constar que este documento ha sido APROBADO INICIALMENTE por el Pleno de este Ayuntamiento, en sesión celebrada el día 23 de febrero de 2022. LA SECRETARIA ACCIDENTAL.	<b>Página</b>	1886/2041
<b>Url De Verificación</b>	<a href="https://portal.dipusevilla.es/vfirmaAytos/code/TP6zbRCB6h6qmKVx8agLkw==">https://portal.dipusevilla.es/vfirmaAytos/code/TP6zbRCB6h6qmKVx8agLkw==</a>		



<b>JUNTA DE ANDALUCÍA</b>		<b>ANEXO II</b>	
Rev. 06	<b>FORMULARIO DE DATOS PARA SU INCORPORACIÓN AL INVENTARIO ANDALUZ DE INSTALACIONES Y EQUIPAMIENTOS DEPORTIVOS</b>		
TABLA 5 de 6	<b>4. DATOS DE LOS ESPACIOS DEPORTIVOS</b>		
	<b>4.5 ESPACIOS NO CONVENCIONALES. AREAS DE ACTIVIDAD AEREAS</b>		

<b>CODIGO IEDA</b>	
<b>NOMBRE OFICIAL DE LA INSTALACION</b>	
<b>NOMBRE ASIGNADO AL ESPACIO DEPORTIVO</b>	
<b>CLASE DE ESPACIO DEPORTIVO</b>	NO CONVENCIONAL-AREA DE ACTIVIDAD AEREA
<b>ESPACIO DEPORTIVO</b>	
<b>1. TIPO DE AREA DE VUELO</b>	
Coordenadas despegue (X,Y,Z)	
Coordenadas aterrizaje (X,Y,Z)	
Rampa despegue	
Sup.aterrizaje (m2)	
Longitud máxima (m)	
Señalización	
<b>2. TIPO DE AREA DE PARACAIDISMO</b>	
Superficie de aterrizaje (m2):	
Señalización:	
<b>3. TIPO DE COLOMBODROMO</b>	
Radio (m)	
Sistemas audiovisuales:	
<b>4. OTRAS AREAS DE ACTIVIDAD AEREAS</b>	
Denominación	
<b>OBSERVACIONES</b>	

<b>Código Seguro De Verificación:</b>	TP6zbRCB6h6qmKVx8agLkw==	<b>Estado</b>	<b>Fecha y hora</b>
<b>Firmado Por</b>	Josefa Ganformina Dorantes	Firmado	07/03/2022 10:41:03
<b>Observaciones</b>	DILIGENCIA. Para hacer constar que este documento ha sido APROBADO INICIALMENTE por el Pleno de este Ayuntamiento, en sesión celebrada el día 23 de febrero de 2022. LA SECRETARIA ACCIDENTAL.	<b>Página</b>	1887/2041
<b>Url De Verificación</b>	<a href="https://portal.dipusevilla.es/vfirmaAytos/code/TP6zbRCB6h6qmKVx8agLkw==">https://portal.dipusevilla.es/vfirmaAytos/code/TP6zbRCB6h6qmKVx8agLkw==</a>		



<b>JUNTA DE ANDALUCÍA</b>	ANEXO II
Rev. 06	FORMULARIO DE DATOS PARA SU INCORPORACIÓN AL INVENTARIO ANDALUZ DE INSTALACIONES Y EQUIPAMIENTOS DEPORTIVOS
TABLA 6 de 6	4. DATOS DE LOS ESPACIOS DEPORTIVOS 4.6 ESPACIOS NO CONVENCIONALES. AREAS DE ACTIVIDAD ACUATICAS

<b>CODIGO IEDA</b>	
<b>NOMBRE OFICIAL DE LA INSTALACION</b>	
<b>NOMBRE ASIGNADO AL ESPACIO DEPORTIVO</b>	
<b>CLASE DE ESPACIO DEPORTIVO</b>	NO CONVENCIONAL-AREA DE ACTIVIDAD ACUATICA
<b>ESPACIO DEPORTIVO</b>	
<b>1. TIPO AREA ACUATICA DE VELA</b>	
Señalización	
<b>2. TIPO DE BARRANCOS</b>	
Denominación	
Desnivel (m):	
Longitud (m):	
Rapeles	
Sifones	
Caudal permanente de agua	
Equipadas	
Señalización:	
<b>3. TIPO DE ACTIVIDAD A MOTOR</b>	
Señalización:	
<b>4. TIPO DE ACTIVIDAD SUBACUATICA</b>	
Señalización:	
<b>5. TIPO DE AREA DE SURF</b>	
Señalización:	
<b>6. TIPO DE ZONA DE ESQUI ACUATICO</b>	
Señalización:	
Longitud (m):	
<b>7. TIPO DE AREA DE REMO Y PIRAGUISMO</b>	
Señalización:	
Longitud (m):	
<b>8. OTRA AREA ACUATICA</b>	
Denominación	
<b>OBSERVACIONES</b>	

<b>Código Seguro De Verificación:</b>	TP6zbRCB6h6qmKVx8agLkw==	<b>Estado</b>	<b>Fecha y hora</b>
<b>Firmado Por</b>	Josefa Ganfornina Dorantes	Firmado	07/03/2022 10:41:03
<b>Observaciones</b>	DILIGENCIA. Para hacer constar que este documento ha sido APROBADO INICIALMENTE por el Pleno de este Ayuntamiento, en sesión celebrada el día 23 de febrero de 2022. LA SECRETARIA ACCIDENTAL.	<b>Página</b>	1888/2041
<b>Url De Verificación</b>	<a href="https://portal.dipusevilla.es/vfirmaAytos/code/TP6zbRCB6h6qmKVx8agLkw==">https://portal.dipusevilla.es/vfirmaAytos/code/TP6zbRCB6h6qmKVx8agLkw==</a>		






## PLAN LOCAL DE INSTALACIONES Y EQUIPAMIENTOS DEPORTIVOS DE LEBRIJA

# ANEXOS

### G.-ESPACIOS DE ACTIVIDAD TERRESTRE “CARRILES BICI” CARRIL BICI ANTONIO CALVO RUIZ



<b>Código Seguro De Verificación:</b>	TP6zbRCB6h6qmKVx8agLkw==	<b>Estado</b>	<b>Fecha y hora</b>	
<b>Firmado Por</b>	Josefa Ganformina Dorantes	Firmado	07/03/2022 10:41:03	
<b>Observaciones</b>	DILIGENCIA. Para hacer constar que este documento ha sido APROBADO INICIALMENTE por el Pleno de este Ayuntamiento, en sesión celebrada el día 23 de febrero de 2022. LA SECRETARÍA ACCIDENTAL.	<b>Página</b>	1889/2041	
<b>Url De Verificación</b>	<a href="https://portal.dipusevilla.es/vfirmaAytos/code/TP6zbRCB6h6qmKVx8agLkw==">https://portal.dipusevilla.es/vfirmaAytos/code/TP6zbRCB6h6qmKVx8agLkw==</a>			

<b>JUNTA DE ANDALUCIA</b>	<b>ANEXO I</b>
Rev. 06	<b>FORMULARIO DE DATOS PARA SU INCORPORACIÓN AL INVENTARIO ANDALUZ DE INSTALACIONES Y EQUIPAMIENTOS DEPORTIVOS</b>
TABLA 1 de 2	<b>3. DATOS GENERALES DE LA INSTALACION</b>
	<b>3.1 ATRIBUTOS GENERALES</b>

<b>CONSULTAR SITUACIÓN EN IAIED</b>	<a href="#">Enlace para consulta de la situación en que se encuentra la instalación deportiva en el IAIED</a>
-------------------------------------	---

<b>1. CODIGO IEDA</b>	
<b>2. NOMBRE OFICIAL DE LA INSTALACION</b>	CARRIL BICI- ANTONIO CALVO RUIZ
<b>2. NOMBRE COMUN DE LA INSTALACION</b>	CARRIL BICI- ANTONIO CALVO RUIZ
Numero de Espacios Deportivos	1
Numero de Espacios Complementarios	0
<b>3. COMPLEJO POLIDEPORTIVO</b>	
Nombre del Complejo	
<b>4. DIRECCIÓN</b>	<a href="http://www.callejeroandalucia.es/">Comprobar dirección en este enlace: http://www.callejeroandalucia.es/</a>
Tipo de vía	AVENIDA
Nombre de vía	ANTONIO CALVO RUIZ
Numero	S/N
Calificador de Numero (Letra)	
Código Postal	41740
Complemento de Domicilio (Urbanización, residencial...)	
kilometro de vía	
Distrito Municipal	
Barrio	
Entidad de Población	
Referencia Catastral	
<b>5. PROVINCIA</b>	SEVILLA
<b>6. MUNICIPIO</b>	Lebrija
<b>7. ZONA DEPORTIVA</b>	ZONASEVILLA
Zona Deportiva. Denominación PDIEDA	Bajo Guadalquivir de Sevilla
<b>8. AGRUPACION TERRITORIAL</b>	
<b>9. NUCLEO DE POBLACION (Solo ELAs)</b>	
<b>10. DISTRITO MUNICIPAL</b>	
<b>11. BARRIO</b>	
<b>12. EMPLAZAMIENTO EN ESPACIO NATURAL PROTEGIDO.</b>	<a href="#">EMPLAZAMIENTO EN ESPACIO NATURAL PROTEGIDO. Comprobar el nombre del Espacio Natural en este enlace</a>
Indicar espacio natural protegido	
<b>13. LICENCIA DE ACTIVIDAD</b>	SI
<b>14. INSTALACION INTEGRADA EN EDIFICIO MULTIFUNCIONAL</b>	NO
Indicar Edificio Multifuncional	
<b>15. SE REUTILIZA O ADAPTA INSTALACION PREVIA</b>	NO
Indicar Instalación Previa	
<b>16. OTROS DATOS</b>	
Teléfono Fijo	955974525
Teléfono Móvil	
Fax	
Web	
Correo electrónico	obras@lebrija.es
<b>17. COORDENADAS GEOGRÁFICAS, EN FORMATO DECIMAL. (Según el sistema de referencia geodésico global ETRS89, HUSO 30)</b>	<a href="#">Para localizar las Coordenadas Geográficas pinchar en este enlace para acceder a la aplicación TELEGEO. Si saliera una página con error pinchar en "Volver a localizador"</a>
Coordenada Geográfica (Latitud)	36.923.976
Coordenada Geográfica (Longitud)	-6.073.998
<b>18. INSTALACION PLURIMUNICIPAL</b>	NO
Indicar Municipio mas importante	
<b>19. PUBLICAR EN INTERNET</b>	NO
<b>20. AÑO DE INICIO DE ACTIVIDAD</b>	
<b>21. BAJA</b>	
Fecha de baja:	
Motivo:	
<b>22. CENTRO EDUCATIVO</b>	
Pertenece a Centro Educativo	
Centro Publico/Privado	
Tipo de Centro Educativo	
Propiedad Centro Educativo	
Nivel de Enseñanza	
<b>23. NIVEL DE DOTACION</b>	RED BASICA
<b>24. SITUACION DE LA INSTALACION</b>	URBANA

<b>Código Seguro De Verificación:</b>	TP6zbRCB6h6qmKVx8agLkw==	<b>Estado</b>	Fecha y hora
<b>Firmado Por</b>	Josefa Ganfornina Dorantes	Firmado	07/03/2022 10:41:03
<b>Observaciones</b>	DILIGENCIA. Para hacer constar que este documento ha sido APROBADO INICIALMENTE por el Pleno de este Ayuntamiento, en sesión celebrada el día 23 de febrero de 2022. LA SECRETARIA ACCIDENTAL.	<b>Página</b>	1890/2041
<b>Url De Verificación</b>	<a href="https://portal.dipusevilla.es/vfirmaAytos/code/TP6zbRCB6h6qmKVx8agLkw==">https://portal.dipusevilla.es/vfirmaAytos/code/TP6zbRCB6h6qmKVx8agLkw==</a>		



<b>JUNTA DE ANDALUCIA</b>	<b>ANEXO I</b>
Rev. 06	<b>FORMULARIO DE DATOS PARA SU INCORPORACIÓN AL INVENTARIO ANDALUZ DE INSTALACIONES Y EQUIPAMIENTOS DEPORTIVOS</b>
TABLA 1 de 2	<b>3. DATOS GENERALES DE LA INSTALACION</b>
	<b>3.1 ATRIBUTOS GENERALES</b>

<b>25. ACCESIBILIDAD/SUPRESION DE BARRERAS ARQUITECTONICAS</b>	SI
La instalación ha sido concebida como adaptada	SI
La instalación ha adaptado mediante reformas	NO
<b>Persona Usuaría deportista</b>	
Permite circulación exterior	SI
Permite circulación interior	SI
Tiene aseos adaptados (al menos uno)	NO
Tiene vestuarios adaptados (al menos uno)	NO
<b>Persona Usuaría espectadora</b>	
Permite circulación exterior	SI
Permite circulación interior	SI
Tiene aseos adaptados (al menos uno)	NO
<b>26. REGIMEN DE ACCESO</b>	Libre gratuito
<b>27. USUARIOS</b>	Deportistas en general
<b>28. EFICIENCIA ENERGETICA</b>	
<b>DISEÑO</b>	
Bioclimático	
Ecoeficiente	
<b>TRATAMIENTO DE RESIDUOS</b>	NO
Previo a la recogida	NO
Separación	NO
<b>INSTALACION PROPIA ENERGIA RENOVABLE</b>	
Planta de generación propia	
Tipo de Generador	
<b>GESTION DEL AGUA</b>	
Superficie Regable (m2)	
Sistemas de ahorro	
<b>CALIFICACION ENERGETICA DE EDIFICACIONES</b>	
Tipo de Edificación 1	
Calificación Energética Edificación 1	
Tipo de Edificación 2	
Calificación Energética Edificación 2	
Tipo de Edificación 3	
Calificación Energética Edificación 3	
Tipo de Edificación 4	
Calificación Energética Edificación 4	
<b>29. PROTECCIÓN CONTRA INCENDIOS</b>	
Alumbrado de Emergencia	
Bocas de Incendios Equipadas	
Extintores Portátiles	
Detección	
<b>30. PROPIEDAD</b>	PROPIEDAD PUBLICA
Nombre del propietario	AYUNTAMIENTO DE LEBRIJA
<b>Propiedad Publica</b>	
Administración General del Estado	
Administración Autónoma (Educativo)	
Administración Autónoma	
Administración Local (Educativo)	
Administración Local	AYUNTAMIENTO
<b>Propiedad Privada</b>	
Educativos	
Deportivos Asociativos	
Deportivos Empresas	
No Deportivos	
<b>31. GESTIÓN</b>	PROPIEDAD PUBLICA
El gestor de la instalación es el mismo que el propietario	SI
Nombre del Gestor	AYUNTAMIENTO DE LEBRIJA
<b>Gestión Publica</b>	
Administración General del Estado	
Administración Autónoma (Educativo)	
Administración Autónoma	
Administración Local (Educativo)	
Administración Local	AYUNTAMIENTO

<b>Código Seguro De Verificación:</b>	TP6zbRCB6h6qmKVx8agLkw==	<b>Estado</b>	Firmado	<b>Fecha y hora</b>	07/03/2022 10:41:03
<b>Firmado Por</b>	Josefa Ganfornina Dorantes	<b>Página</b>	1891/2041		
<b>Observaciones</b>	DILIGENCIA. Para hacer constar que este documento ha sido APROBADO INICIALMENTE por el Pleno de este Ayuntamiento, en sesión celebrada el día 23 de febrero de 2022. LA SECRETARIA ACCIDENTAL.				
<b>Url De Verificación</b>	<a href="https://portal.dipusevilla.es/vfirmaAytos/code/TP6zbRCB6h6qmKVx8agLkw==">https://portal.dipusevilla.es/vfirmaAytos/code/TP6zbRCB6h6qmKVx8agLkw==</a>				



<b>JUNTA DE ANDALUCIA</b>	<b>ANEXO I</b>
Rev. 06	<b>FORMULARIO DE DATOS PARA SU INCORPORACIÓN AL INVENTARIO ANDALUZ DE INSTALACIONES Y EQUIPAMIENTOS DEPORTIVOS</b>
TABLA 1 de 2	<b>3. DATOS GENERALES DE LA INSTALACION</b>
	<b>3.1 ATRIBUTOS GENERALES</b>
<b>Gestión Privada</b>	
Educativos	
Deportivos Asociativos	
Deportivos Empresas	
No Deportivos	
<b>32. OBSERVACIONES</b>	

<b>Código Seguro De Verificación:</b>	TP6zbRCB6h6qmKVx8agLkw==	<b>Estado</b>	<b>Fecha y hora</b>
<b>Firmado Por</b>	Josefa Ganformina Dorantes	Firmado	07/03/2022 10:41:03
<b>Observaciones</b>	DILIGENCIA. Para hacer constar que este documento ha sido APROBADO INICIALMENTE por el Pleno de este Ayuntamiento, en sesión celebrada el día 23 de febrero de 2022. LA SECRETARIA ACCIDENTAL.	<b>Página</b>	1892/2041
<b>Url De Verificación</b>	<a href="https://portal.dipusevilla.es/vfirmaAytos/code/TP6zbRCB6h6qmKVx8agLkw==">https://portal.dipusevilla.es/vfirmaAytos/code/TP6zbRCB6h6qmKVx8agLkw==</a>		



Rev. 06	<b>FORMULARIO DE DATOS PARA SU INCORPORACIÓN AL INVENTARIO ANDALUZ DE INSTALACIONES Y EQUIPAMIENTOS DEPORTIVOS</b>
TABLA 2 de 2	<b>3. DATOS GENERALES DE LA INSTALACION</b>
	<b>3.2 SERVICIOS AUXILIARES</b>

<b>1. CODIGO IEDA</b>	
<b>2. NOMBRE OFICIAL DE LA INSTALACION</b>	
<b>2. NOMBRE COMUN DE LA INSTALACION</b>	
<b>1. MOVILIDAD</b>	
Transporte colectivo (estación o parada de transporte colectivo en las inmediaciones de la instalación)	
Integración de un Centro de carácter sociocultural o comercial	
Aparcamiento (propio o en las inmediaciones)	
Servicio público de bicicletas	
Indicar distancia a punto de servicio más cercano (m):	
Aparcamiento de bicicletas	
<b>2. TERMAL</b>	
Sauna	
Hidromasaje	
Baño turco	
Ducha ciclónica	
<b>3. SERVICIOS GENERALES</b>	
Bar	
Restaurante	
Residencia deportiva.	
Número de camas	
Zona Infantil	
Servicios comerciales	
Control de acceso	
Oficinas	
Salón de actos	
Sala de lectura	
Sala de exposiciones	
Aula de formación	
<b>4. SALUD Y ESTETICA</b>	
Centro Médico	
Enfermería	
Desfibrilador permanente	
Conexión 112	
Peluquería	
Estética	
Fisioterapia	
Masaje	
<b>5. SERVICIOS DE MANTENIMIENTO</b>	
Almacén general	
Taller de mantenimiento	
<b>6. OTROS</b>	

<b>Código Seguro De Verificación:</b>	TP6zbRCB6h6qmKVx8agLkw==	<b>Estado</b>	<b>Fecha y hora</b>
<b>Firmado Por</b>	Josefa Ganfornina Dorantes	Firmado	07/03/2022 10:41:03
<b>Observaciones</b>	DILIGENCIA. Para hacer constar que este documento ha sido APROBADO INICIALMENTE por el Pleno de este Ayuntamiento, en sesión celebrada el día 23 de febrero de 2022. LA SECRETARIA ACCIDENTAL.	<b>Página</b>	1893/2041
<b>Url De Verificación</b>	<a href="https://portal.dipusevilla.es/vfirmaAytos/code/TP6zbRCB6h6qmKVx8agLkw==">https://portal.dipusevilla.es/vfirmaAytos/code/TP6zbRCB6h6qmKVx8agLkw==</a>		



JUNTA DE ANDALUCIA	ANEXO II
Rev. 06	FORMULARIO DE DATOS PARA SU INCORPORACION AL INVENTARIO ANDALUZ DE INSTALACIONES Y EQUIPAMIENTOS DEPORTIVOS
TABLA 1 de 6	4. DATOS DE LOS ESPACIOS DEPORTIVOS
	4.1 ATRIBUTOS GENERALES
<b>CODIGO IEDA</b>	
<b>NOMBRE OFICIAL DE LA INSTALACION</b>	CARRIL BICI- AV. ANTONIO CALVO RUIZ
<b>NOMBRE ASIGNADO AL ESPACIO DEPORTIVO</b>	CARRIL BICI- AV. ANTONIO CALVO RUIZ
<b>1. CLASE DE ESPACIO DEPORTIVO</b>	CONVENCIONAL SINGULAR
<b>2. ACTIVIDAD DEPORTIVA PRINCIPAL</b>	CICLOTURISMO
<b>3. OTRAS ACTIVIDADES DEPORTIVAS</b>	
<b>4. CERRAMIENTO</b>	ESPACIO ABIERTO
ESPACIO ABIERTO	Aire libre (no dispone de cubierta)
RECINTO CERRADO	
<b>5. ESTADO DE USO</b>	EN USO
EN USO	Normal
FUERA DE USO	
<b>6. ILUMINACIÓN (USO NOCTURNO)</b>	PERMITE EL USO NOCTURNO
PERMITE EL USO NOCTURNO	Permite entrenamientos
NO PERMITE EL USO NOCTURNO	
<b>7. PAVIMENTO</b>	OTROS_PAVIMENTOS
CARACTERISTICAS	Otros Pavimentos
<b>8. CONSERVACION DEL PAVIMENTO</b>	PERMITE LA PRACTICA DEPORTIVA
PERMITE LA PRACTICA DEPORTIVA	Bueno
NO PERMITE LA PRACTICA DEPORTIVA	
<b>9. AÑO DE CONSTRUCCION</b>	2009
<b>10. AÑO DE REMODELACION</b>	
<b>11. ALTURA LIBRE (En metros)</b>	
<b>12. SISTEMA DE CALEFACCION</b>	
<b>13. SISTEMA DE CLIMATIZACION</b>	
<b>14. BAJA</b>	
Fecha de baja:	
Motivo:	
<b>15. OBSERVACIONES</b>	

<b>Código Seguro De Verificación:</b>	TP6zbRCB6h6qmKVx8agLkw==	<b>Estado</b>	<b>Fecha y hora</b>
<b>Firmado Por</b>	Josefa Ganfornina Dorantes	Firmado	07/03/2022 10:41:03
<b>Observaciones</b>	DILIGENCIA. Para hacer constar que este documento ha sido APROBADO INICIALMENTE por el Pleno de este Ayuntamiento, en sesión celebrada el día 23 de febrero de 2022. LA SECRETARIA ACCIDENTAL.	<b>Página</b>	1894/2041
<b>Url De Verificación</b>	<a href="https://portal.dipusevilla.es/vfirmaAytos/code/TP6zbRCB6h6qmKVx8agLkw==">https://portal.dipusevilla.es/vfirmaAytos/code/TP6zbRCB6h6qmKVx8agLkw==</a>		



<b>CODIGO IEDA</b>	
<b>NOMBRE OFICIAL DE LA INSTALACION</b>	
<b>NOMBRE ASIGNADO AL ESPACIO DEPORTIVO</b>	
<b>CLASE DE ESPACIO DEPORTIVO</b>	CONVENCIONAL REGLADO
<b>ESPACIO DEPORTIVO</b>	
<b>1. TIPO DE PISTA</b>	
PISTA	
Largo (m):	
Ancho (m):	
Superficie (m <sup>2</sup> ):	
Orientación eje longitudinal:	
<b>2. TIPO DE PISTA CON PARED</b>	
PISTA CON PARED	
Largo (m):	
Ancho (m):	
Altura pared (m):	
Superficie (m <sup>2</sup> ):	
Número de paredes:	
Orientación eje longitudinal:	
<b>3. TIPO DE CAMPOS</b>	
CAMPO	
Largo (m):	
Ancho (m):	
Superficie (m <sup>2</sup> ):	
Orientación eje longitudinal:	
<b>4. TIPO DE ESPACIO LONGITUDINAL</b>	
ESPACIO LONGITUDINAL	
Largo (m):	
Ancho (m):	
Superficie (m <sup>2</sup> ):	
Número de calles:	
Orientación eje longitudinal:	
<b>5. TIPO DE VASO DE PISCINA</b>	
VASO DE PISCINA	
Largo (m):	
Ancho (m):	
Profundidad máxima (m):	
Profundidad mínima (m):	
Pendiente del suelo:	
Número de calles:	
Superficie (m <sup>2</sup> ):	
Rebosadero del vaso:	
Accesibilidad al vaso:	
Orientación eje longitudinal:	
Pavimento recinto vasos:	
Sistema de calentamiento de agua. Fuente de energía Principal	
Sistema de tratamiento de agua de piscinas	
<b>6. TIPO DE SALA</b>	
SALA	
Largo (m):	
Ancho (m):	
Superficie (m <sup>2</sup> ):	
Altura de la sala:	
Orientación eje longitudinal:	
<b>OBSERVACIONES</b>	

<b>Código Seguro De Verificación:</b>	TP6zbRCB6h6qmKVx8agLkw==	<b>Estado</b>	Fecha y hora
<b>Firmado Por</b>	Josefa Ganfornina Dorantes	Firmado	07/03/2022 10:41:03
<b>Observaciones</b>	DILIGENCIA. Para hacer constar que este documento ha sido APROBADO INICIALMENTE por el Pleno de este Ayuntamiento, en sesión celebrada el día 23 de febrero de 2022. LA SECRETARIA ACCIDENTAL.	<b>Página</b>	1895/2041
<b>Url De Verificación</b>	<a href="https://portal.dipusevilla.es/vfirmaAytos/code/TP6zbRCB6h6qmKVx8agLkw==">https://portal.dipusevilla.es/vfirmaAytos/code/TP6zbRCB6h6qmKVx8agLkw==</a>		



<b>JUNTA DE ANDALUCÍA</b>	<b>ANEXO II</b>
Rev. 06	<b>FORMULARIO DE DATOS PARA SU INCORPORACIÓN AL INVENTARIO ANDALUZ DE INSTALACIONES Y EQUIPAMIENTOS DEPORTIVOS</b>
TABLA 3 de 6	<b>4. DATOS DE LOS ESPACIOS DEPORTIVOS</b>
	<b>4.3 ESPACIOS CONVENCIONALES SINGULARES</b>

<b>CODIGO IEDA</b>	
<b>NOMBRE OFICIAL DE LA INSTALACION</b>	CARRIL BICI- AV. ANTONIO CALVO RUIZ
<b>NOMBRE ASIGNADO AL ESPACIO DEPORTIVO</b>	CARRIL BICI- AV. ANTONIO CALVO RUIZ
<b>CLASE DE ESPACIO DEPORTIVO</b>	CONVENCIONAL SINGULAR
<b>ESPACIO DEPORTIVO</b>	Circuito de bicicleta
<b>1. TIPO DE CAMPO DE GOLF</b>	
CAMPO DE GOLF	
Número de hoyos	
Longitud (m)	
Par del campo	
Superficie (m2)	
<b>2. TIPO DE CIRCUITO DE MOTOR</b>	
Longitud del recorrido (m)	
Nº curvas derecha e izquierda: /	
Anchura de la pista (m)	
Parrilla de salida/nº pilotos /	
<b>3. TIPO DE CIRCUITO DE CARRERA A PIE</b>	
Longitud del recorrido (m)	
Estaciones de ejercicio	
<b>4. TIPO DE CIRCUITO DE BICICLETA</b>	Carril-bici
Longitud del tramo (m):	1117,98 m
Longitud total (m):	1117,98 m
<b>5. TIPO DE CANAL DE REMO Y PIRAGUISMO</b>	
Longitud del tramo (m)	
Profundidad (m)	
Nº calles	
Desnivel	
<b>6. TIPO DE ZONA DE DEPORTES DE INVIERNO</b>	
Altura (m) (solo para trampolín)	
Desnivel	
Dificultad (solo para esquí)	
Longitud (m)	
Nieve artificial	
Denominación pista	
<b>7. TIPO DE ESPACIOS DE HIPICA</b>	
Longitud (m)	
Ancho (m)	
Superficie (m2)	
<b>6. TIPO DE ESTRUCTURA ARTIFICIAL DE ESCALADA</b>	
Altura máxima (m)	
Superficie de escalada (m2)	
Presas	
Material	
<b>8. TIPO DE PISTAS MONOPATIN Y PATIN EN LINEA</b>	
Longitud (solo circuitos)	
Estructura en U (half pipe)	
Superficie (m2)	
<b>9. TIPO DE PISTA DE MODELISMO</b>	
Longitud (m)	
Diámetro (si es circular): (m)	
Ancho (m)	
<b>10. TIPO DE CAMPOS TIRO</b>	
Longitud (m)	
Superficie (m2)	
Nº de puestos	
<b>11. TIPO DE ZONAS DE JUEGOS POPULARES Y/O TRADICIONALES</b>	
Largo (m)	
Ancho (m)	
Superficie (m2)	
Diámetro (en el caso de que sean circulares) (m)	

<b>Código Seguro De Verificación:</b>	TP6zbRCB6h6qmKVx8agLkw==	<b>Estado</b>	Fecha y hora
<b>Firmado Por</b>	Josefa Ganfornina Dorantes	Firmado	07/03/2022 10:41:03
<b>Observaciones</b>	DILIGENCIA. Para hacer constar que este documento ha sido APROBADO INICIALMENTE por el Pleno de este Ayuntamiento, en sesión celebrada el día 23 de febrero de 2022. LA SECRETARIA ACCIDENTAL.	<b>Página</b>	1896/2041
<b>Url De Verificación</b>	<a href="https://portal.dipusevilla.es/vfirmaAytos/code/TP6zbRCB6h6qmKVx8agLkw==">https://portal.dipusevilla.es/vfirmaAytos/code/TP6zbRCB6h6qmKVx8agLkw==</a>		





<b>JUNTA DE ANDALUCÍA</b>		<b>ANEXO II</b>	
Rev. 06	<b>FORMULARIO DE DATOS PARA SU INCORPORACIÓN AL INVENTARIO ANDALUZ DE INSTALACIONES Y EQUIPAMIENTOS DEPORTIVOS</b>		
TABLA 3 de 6	<b>4. DATOS DE LOS ESPACIOS DEPORTIVOS</b>		
<b>12. OTROS ESPACIOS SINGULARES</b>	<b>4.3 ESPACIOS CONVENCIONALES SINGULARES</b>		
Superficie (m2)			
Nº de puestos			
<b>OBSERVACIONES</b>			

<b>Código Seguro De Verificación:</b>	TP6zbRCB6h6qmKVx8agLkw==	<b>Estado</b>	<b>Fecha y hora</b>
<b>Firmado Por</b>	Josefa Ganformina Dorantes	Firmado	07/03/2022 10:41:03
<b>Observaciones</b>	DILIGENCIA. Para hacer constar que este documento ha sido APROBADO INICIALMENTE por el Pleno de este Ayuntamiento, en sesión celebrada el día 23 de febrero de 2022. LA SECRETARIA ACCIDENTAL.	<b>Página</b>	1897/2041
<b>Url De Verificación</b>	<a href="https://portal.dipusevilla.es/vfirmaAytos/code/TP6zbRCB6h6qmKVx8agLkw==">https://portal.dipusevilla.es/vfirmaAytos/code/TP6zbRCB6h6qmKVx8agLkw==</a>		



Rev. 06	FORMULARIO DE DATOS PARA SU INCORPORACIÓN AL INVENTARIO ANDALUZ DE INSTALACIONES Y EQUIPAMIENTOS DEPORTIVOS
TABLA 4 de 6	4. DATOS DE LOS ESPACIOS DEPORTIVOS
	4.4 ESPACIOS NO CONVENCIONALES. AREAS DE ACTIVIDAD TERRESTRES

<b>CODIGO IEDA</b>	
<b>NOMBRE OFICIAL DE LA INSTALACION</b>	
<b>NOMBRE ASIGNADO AL ESPACIO DEPORTIVO</b>	
<b>CLASE DE ESPACIO DEPORTIVO</b>	NO CONVENCIONAL-AREA DE ACTIVIDAD TERRESTRE
<b>ESPACIO DEPORTIVO</b>	
<b>1. TIPO DE AREA DE ESCALADA</b>	
Desnivel (altura en metros):	
Número de vías:	
Señalización:	
Equipadas:	
<b>2. TIPO DE VÍA FERRATA</b>	
Desnivel (altura en metros):	
Señalización:	
Equipadas:	
<b>3. TIPO DE RUTA ECUESTRE</b>	
Longitud del recorrido (m)	
Señalización:	
<b>4. TIPO DE CAMPO DE RECORRIDO DE TIRO Y DE CAZA</b>	
Superficie (m2):	
<b>5. TIPO DE CAVIDADES</b>	
Desnivel (m)	
Longitud (m)	
Turísticas	
Mapa topográfico	
Tramos subacuáticos	
<b>6. TIPO DE VÍAS VERDES Y CAMINOS NATURALES</b>	
Longitud del tramo principal (m)	
Señalización	
<b>7. TIPO DE SENDEROS</b>	
Longitud del tramo municipal (m)	
<b>6. TIPO DE ACTIVIDAD FÍSICO-DEPORTIVA EN PLAYAS Y RÍOS</b>	
Límite de la zona de baño recomendada	
Equipamientos para juegos deportivos	
Zona delimitada de varada	
<b>8. TIPO DE ITINERARIOS DE BICICLETAS DE MONTAÑA</b>	
Longitud (m)	
Señalización	
<b>9. OTRAS AREAS DE ACTIVIDAD TERRESTRES</b>	
Denominación	
<b>OBSERVACIONES</b>	

<b>Código Seguro De Verificación:</b>	TP6zbRCB6h6qmKVx8agLkw==	<b>Estado</b>	Fecha y hora
<b>Firmado Por</b>	Josefa Ganformina Dorantes	Firmado	07/03/2022 10:41:03
<b>Observaciones</b>	DILIGENCIA. Para hacer constar que este documento ha sido APROBADO INICIALMENTE por el Pleno de este Ayuntamiento, en sesión celebrada el día 23 de febrero de 2022. LA SECRETARIA ACCIDENTAL.	<b>Página</b>	1898/2041
<b>Url De Verificación</b>	<a href="https://portal.dipusevilla.es/vfirmaAytos/code/TP6zbRCB6h6qmKVx8agLkw==">https://portal.dipusevilla.es/vfirmaAytos/code/TP6zbRCB6h6qmKVx8agLkw==</a>		



<b>JUNTA DE ANDALUCÍA</b>	ANEXO II
Rev. 06	FORMULARIO DE DATOS PARA SU INCORPORACIÓN AL INVENTARIO ANDALUZ DE INSTALACIONES Y EQUIPAMIENTOS DEPORTIVOS
TABLA 5 de 6	4. DATOS DE LOS ESPACIOS DEPORTIVOS 4.5 ESPACIOS NO CONVENCIONALES. AREAS DE ACTIVIDAD AEREAS

<b>CODIGO IEDA</b>	
<b>NOMBRE OFICIAL DE LA INSTALACION</b>	
<b>NOMBRE ASIGNADO AL ESPACIO DEPORTIVO</b>	
<b>CLASE DE ESPACIO DEPORTIVO</b>	NO CONVENCIONAL-AREA DE ACTIVIDAD AEREA
<b>ESPACIO DEPORTIVO</b>	
<b>1. TIPO DE AREA DE VUELO</b>	
Coordenadas despegue (X,Y,Z)	
Coordenadas aterrizaje (X,Y,Z)	
Rampa despegue	
Sup.aterrizaje (m2)	
Longitud máxima (m)	
Señalización	
<b>2. TIPO DE AREA DE PARACAIDISMO</b>	
Superficie de aterrizaje (m2):	
Señalización:	
<b>3. TIPO DE COLOMBODROMO</b>	
Radio (m)	
Sistemas audiovisuales:	
<b>4. OTRAS AREAS DE ACTIVIDAD AEREAS</b>	
Denominación	
<b>OBSERVACIONES</b>	

<b>Código Seguro De Verificación:</b>	TP6zbRCB6h6qmKVx8agLkw==	<b>Estado</b>	<b>Fecha y hora</b>
<b>Firmado Por</b>	Josefa Ganformina Dorantes	Firmado	07/03/2022 10:41:03
<b>Observaciones</b>	DILIGENCIA. Para hacer constar que este documento ha sido APROBADO INICIALMENTE por el Pleno de este Ayuntamiento, en sesión celebrada el día 23 de febrero de 2022. LA SECRETARIA ACCIDENTAL.	<b>Página</b>	1899/2041
<b>Url De Verificación</b>	<a href="https://portal.dipusevilla.es/vfirmaAytos/code/TP6zbRCB6h6qmKVx8agLkw==">https://portal.dipusevilla.es/vfirmaAytos/code/TP6zbRCB6h6qmKVx8agLkw==</a>		



<b>JUNTA DE ANDALUCÍA</b>	ANEXO II
Rev. 06	FORMULARIO DE DATOS PARA SU INCORPORACIÓN AL INVENTARIO ANDALUZ DE INSTALACIONES Y EQUIPAMIENTOS DEPORTIVOS
TABLA 6 de 6	4. DATOS DE LOS ESPACIOS DEPORTIVOS 4.6 ESPACIOS NO CONVENCIONALES. AREAS DE ACTIVIDAD ACUATICAS

<b>CODIGO IEDA</b>	
<b>NOMBRE OFICIAL DE LA INSTALACION</b>	
<b>NOMBRE ASIGNADO AL ESPACIO DEPORTIVO</b>	
<b>CLASE DE ESPACIO DEPORTIVO</b>	NO CONVENCIONAL-AREA DE ACTIVIDAD ACUATICA
<b>ESPACIO DEPORTIVO</b>	
<b>1. TIPO AREA ACUATICA DE VELA</b>	
Señalización	
<b>2. TIPO DE BARRANCOS</b>	
Denominación	
Desnivel (m):	
Longitud (m):	
Rapeles	
Sifones	
Caudal permanente de agua	
Equipadas	
Señalización:	
<b>3. TIPO DE ACTIVIDAD A MOTOR</b>	
Señalización:	
<b>4. TIPO DE ACTIVIDAD SUBACUATICA</b>	
Señalización:	
<b>5. TIPO DE AREA DE SURF</b>	
Señalización:	
<b>6. TIPO DE ZONA DE ESQUI ACUATICO</b>	
Señalización:	
Longitud (m):	
<b>7. TIPO DE AREA DE REMO Y PIRAGUISMO</b>	
Señalización:	
Longitud (m):	
<b>8. OTRA AREA ACUATICA</b>	
Denominación	
<b>OBSERVACIONES</b>	

<b>Código Seguro De Verificación:</b>	TP6zbRCB6h6qmKVx8agLkw==	<b>Estado</b>	<b>Fecha y hora</b>
<b>Firmado Por</b>	Josefa Ganfornina Dorantes	Firmado	07/03/2022 10:41:03
<b>Observaciones</b>	DILIGENCIA. Para hacer constar que este documento ha sido APROBADO INICIALMENTE por el Pleno de este Ayuntamiento, en sesión celebrada el día 23 de febrero de 2022. LA SECRETARIA ACCIDENTAL.	<b>Página</b>	1900/2041
<b>Url De Verificación</b>	<a href="https://portal.dipusevilla.es/vfirmaAytos/code/TP6zbRCB6h6qmKVx8agLkw==">https://portal.dipusevilla.es/vfirmaAytos/code/TP6zbRCB6h6qmKVx8agLkw==</a>		




## PLAN LOCAL DE INSTALACIONES Y EQUIPAMIENTOS DEPORTIVOS DE LEBRIJA

# ANEXOS

### G.-ESPACIOS DE ACTIVIDAD TERRESTRE “CARRILES BICI” CARRIL BICI AVDA VICENTE ALEXANDRE- INICIO AVDA JOSE BERGAMIN



<b>Código Seguro De Verificación:</b>	TP6zbRCB6h6qmKVx8agLkw==	<b>Estado</b>	<b>Fecha y hora</b>	
<b>Firmado Por</b>	Josefa Ganformina Dorantes	Firmado	07/03/2022 10:41:03	
<b>Observaciones</b>	DILIGENCIA. Para hacer constar que este documento ha sido APROBADO INICIALMENTE por el Pleno de este Ayuntamiento, en sesión celebrada el día 23 de febrero de 2022. LA SECRETARIA ACCIDENTAL.	<b>Página</b>	1901/2041	
<b>Url De Verificación</b>	<a href="https://portal.dipusevilla.es/vfirmaAytos/code/TP6zbRCB6h6qmKVx8agLkw==">https://portal.dipusevilla.es/vfirmaAytos/code/TP6zbRCB6h6qmKVx8agLkw==</a>			

<b>JUNTA DE ANDALUCIA</b>	<b>ANEXO I</b>
Rev. 06	<b>FORMULARIO DE DATOS PARA SU INCORPORACIÓN AL INVENTARIO ANDALUZ DE INSTALACIONES Y EQUIPAMIENTOS DEPORTIVOS</b>
TABLA 1 de 2	<b>3. DATOS GENERALES DE LA INSTALACION</b>
	<b>3.1 ATRIBUTOS GENERALES</b>

<b>CONSULTAR SITUACIÓN EN IAIED</b>	<a href="#">Enlace para consulta de la situación en que se encuentra la instalación deportiva en el IAIED</a>
-------------------------------------	---

<b>1. CODIGO IEDA</b>	
<b>2. NOMBRE OFICIAL DE LA INSTALACION</b>	CARRIL BICI- AV. VICENTE ALEIXANDRE--INICIO AV. JOSE BERGAMIN
<b>2. NOMBRE COMUN DE LA INSTALACION</b>	CARRIL BICI- AV. VICENTE ALEIXANDRE--INICIO AV. JOSE BERGAMIN
Numero de Espacios Deportivos	1
Numero de Espacios Complementarios	0
<b>3. COMPLEJO POLIDEPORTIVO</b>	
Nombre del Complejo	
<b>4. DIRECCIÓN</b>	<a href="http://www.callejerodeandalucia.es/">Comprobar dirección en este enlace: http://www.callejerodeandalucia.es/</a>
Tipo de vía	AVENIDA
Nombre de vía	VICENTE ALEIXANDRE
Numero	S/N
Calificador de Numero (Letra)	
Código Postal	41740
Complemento de Domicilio (Urbanización, residencial...)	
kilometro de vía	
Distrito Municipal	
Barrio	
Entidad de Población	
Referencia Catastral	
<b>5. PROVINCIA</b>	SEVILLA
<b>6. MUNICIPIO</b>	Lebrija
<b>7. ZONA DEPORTIVA</b>	ZONASEVILLA
Zona Deportiva. Denominación PDIEDA	Bajo Guadalquivir de Sevilla
<b>8. AGRUPACION TERRITORIAL</b>	
<b>9. NUCLEO DE POBLACION (Solo ELAs)</b>	
<b>10. DISTRITO MUNICIPAL</b>	
<b>11. BARRIO</b>	
<b>12. EMPLAZAMIENTO EN ESPACIO NATURAL PROTEGIDO.</b>	<a href="#">EMPLAZAMIENTO EN ESPACIO NATURAL PROTEGIDO. Comprobar el nombre del Espacio Natural en este enlace</a>
Indicar espacio natural protegido	
<b>13. LICENCIA DE ACTIVIDAD</b>	SI
<b>14. INSTALACION INTEGRADA EN EDIFICIO MULTIFUNCIONAL</b>	
Indicar Edificio Multifuncional	
<b>15. SE REUTILIZA O ADAPTA INSTALACION PREVIA</b>	NO
Indicar Instalación Previa	
<b>16. OTROS DATOS</b>	
Teléfono Fijo	955-97-45-25
Teléfono Móvil	
Fax	
Web	
Correo electrónico	obras@lebrija.es
<b>17. COORDENADAS GEOGRÁFICAS, EN FORMATO DECIMAL. (Según el sistema de referencia geodésico global ETRS89, HUSO 30)</b>	<a href="#">Para localizar las Coordenadas Geográficas pinchar en este enlace para acceder a la aplicación TELGEO. Si saliera una página con error pinchar en "Volver a localizador"</a>
Coordenada Geográfica (Latitud)	36.912.008
Coordenada Geográfica (Longitud)	-6.094.517
<b>18. INSTALACION PLURIMUNICIPAL</b>	
Indicar Municipio mas importante	
<b>19. PUBLICAR EN INTERNET</b>	SI
<b>20. AÑO DE INICIO DE ACTIVIDAD</b>	
<b>21. BAJA</b>	
Fecha de baja:	
Motivo:	
<b>22. CENTRO EDUCATIVO</b>	
Pertenece a Centro Educativo	
Centro Publico/Privado	
Tipo de Centro Educativo	
Propiedad Centro Educativo	
Nivel de Enseñanza	
<b>23. NIVEL DE DOTACION</b>	RED BASICA
<b>24. SITUACION DE LA INSTALACION</b>	URBANA

<b>Código Seguro De Verificación:</b>	TP6zbRCB6h6qmKVx8agLkw==	<b>Estado</b>	<b>Fecha y hora</b>
<b>Firmado Por</b>	Josefa Ganformina Dorantes	Firmado	07/03/2022 10:41:03
<b>Observaciones</b>	DILIGENCIA. Para hacer constar que este documento ha sido APROBADO INICIALMENTE por el Pleno de este Ayuntamiento, en sesión celebrada el día 23 de febrero de 2022. LA SECRETARIA ACCIDENTAL.	<b>Página</b>	1902/2041
<b>Url De Verificación</b>	<a href="https://portal.dipusevilla.es/vfirmaAytos/code/TP6zbRCB6h6qmKVx8agLkw==">https://portal.dipusevilla.es/vfirmaAytos/code/TP6zbRCB6h6qmKVx8agLkw==</a>		



<b>JUNTA DE ANDALUCIA</b>	<b>ANEXO I</b>
Rev. 06	<b>FORMULARIO DE DATOS PARA SU INCORPORACIÓN AL INVENTARIO ANDALUZ DE</b>
TABLA 1 de 2	<b>INSTALACIONES Y EQUIPAMIENTOS DEPORTIVOS</b>
	<b>3. DATOS GENERALES DE LA INSTALACION</b>
	<b>3.1 ATRIBUTOS GENERALES</b>

<b>25. ACCESIBILIDAD/SUPRESION DE BARRERAS ARQUITECTONICAS</b>	SI
La instalación ha sido concebida como adaptada	SI
La instalación ha adaptado mediante reformas	NO
<b>Persona Usuaría deportista</b>	
Permite circulación exterior	SI
Permite circulación interior	SI
Tiene aseos adaptados (al menos uno)	NO
Tiene vestuarios adaptados (al menos uno)	NO
<b>Persona Usuaría espectadora</b>	
Permite circulación exterior	SI
Permite circulación interior	SI
Tiene aseos adaptados (al menos uno)	NO
<b>26. REGIMEN DE ACCESO</b>	
<b>27. USUARIOS</b>	Deportistas en general
<b>28. EFICIENCIA ENERGETICA</b>	
<b>DISEÑO</b>	
Bioclimático	
Ecoeficiente	
<b>TRATAMIENTO DE RESIDUOS</b>	NO
Previo a la recogida	NO
Separación	NO
<b>INSTALACION PROPIA ENERGIA RENOVABLE</b>	NO
Planta de generación propia	
Tipo de Generador	
<b>GESTION DEL AGUA</b>	NO
Superficie Regable (m2)	
Sistemas de ahorro	
<b>CALIFICACION ENERGETICA DE EDIFICACIONES</b>	
Tipo de Edificación 1	
Calificación Energética Edificación 1	
Tipo de Edificación 2	
Calificación Energética Edificación 2	
Tipo de Edificación 3	
Calificación Energética Edificación 3	
Tipo de Edificación 4	
Calificación Energética Edificación 4	
<b>29. PROTECCIÓN CONTRA INCENDIOS</b>	
Alumbrado de Emergencia	NO
Bocas de Incendios Equipadas	NO
Extintores Portátiles	NO
Detección	NO
<b>30. PROPIEDAD</b>	PROPIEDAD PUBLICA
Nombre del propietario	AYUNTAMIENTO DE LEBRIJA
<b>Propiedad Pública</b>	
Administración General del Estado	
Administración Autonómica (Educativo)	
Administración Autonómica	
Administración Local (Educativo)	
Administración Local	AYUNTAMIENTO
<b>Propiedad Privada</b>	
Educativos	
Deportivos Asociativos	
Deportivos Empresas	
No Deportivos	
<b>31. GESTIÓN</b>	PROPIEDAD PUBLICA
El gestor de la instalación es el mismo que el propietario	NO
Nombre del Gestor	AYUNTAMIENTO DE LEBRIJA
<b>Gestión Pública</b>	
Administración General del Estado	
Administración Autonómica (Educativo)	
Administración Autonómica	
Administración Local (Educativo)	
Administración Local	AYUNTAMIENTO

<b>Código Seguro De Verificación:</b>	TP6zbRCB6h6qmKVx8agLkw==	<b>Estado</b>	Firmado	<b>Fecha y hora</b>	07/03/2022 10:41:03
<b>Firmado Por</b>	Josefa Ganfornina Dorantes	<b>Página</b>			1903/2041
<b>Observaciones</b>	DILIGENCIA. Para hacer constar que este documento ha sido APROBADO INICIALMENTE por el Pleno de este Ayuntamiento, en sesión celebrada el día 23 de febrero de 2022. LA SECRETARIA ACCIDENTAL.				
<b>Url De Verificación</b>	<a href="https://portal.dipusevilla.es/vfirmaAytos/code/TP6zbRCB6h6qmKVx8agLkw==">https://portal.dipusevilla.es/vfirmaAytos/code/TP6zbRCB6h6qmKVx8agLkw==</a>				



<b>JUNTA DE ANDALUCIA</b>	<b>ANEXO I</b>
Rev. 06	<b>FORMULARIO DE DATOS PARA SU INCORPORACIÓN AL INVENTARIO ANDALUZ DE</b>
TABLA 1 de 2	<b>INSTALACIONES Y EQUIPAMIENTOS DEPORTIVOS</b>
	<b>3. DATOS GENERALES DE LA INSTALACION</b>
	<b>3.1 ATRIBUTOS GENERALES</b>

<b>Gestión Privada</b>	
Educativos	
Deportivos Asociativos	
Deportivos Empresas	
No Deportivos	
<b>32. OBSERVACIONES</b>	

<b>Código Seguro De Verificación:</b>	TP6zbRCB6h6qmKVx8agLkw==	<b>Estado</b>	<b>Fecha y hora</b>
<b>Firmado Por</b>	Josefa Ganformina Dorantes	Firmado	07/03/2022 10:41:03
<b>Observaciones</b>	DILIGENCIA. Para hacer constar que este documento ha sido APROBADO INICIALMENTE por el Pleno de este Ayuntamiento, en sesión celebrada el día 23 de febrero de 2022. LA SECRETARIA ACCIDENTAL.	<b>Página</b>	1904/2041
<b>Url De Verificación</b>	<a href="https://portal.dipusevilla.es/vfirmaAytos/code/TP6zbRCB6h6qmKVx8agLkw==">https://portal.dipusevilla.es/vfirmaAytos/code/TP6zbRCB6h6qmKVx8agLkw==</a>		





<b>JUNTA DE ANDALUCÍA</b>	<b>ANEXO I</b>
Rev. 06	<b>FORMULARIO DE DATOS PARA SU INCORPORACIÓN AL INVENTARIO ANDALUZ DE INSTALACIONES Y EQUIPAMIENTOS DEPORTIVOS</b>
TABLA 2 de 2	<b>3. DATOS GENERALES DE LA INSTALACION</b>
	<b>3.2 SERVICIOS AUXILIARES</b>

<b>1. CODIGO IEDA</b>	
<b>2. NOMBRE OFICIAL DE LA INSTALACION</b>	
<b>2. NOMBRE COMUN DE LA INSTALACION</b>	
<b>1. MOVILIDAD</b>	
Transporte colectivo (estación o parada de transporte colectivo en las inmediaciones de la instalación)	
Integración de un Centro de carácter sociocultural o comercial	
Aparcamiento (propio o en las inmediaciones)	
Servicio público de bicicletas	
Indicar distancia a punto de servicio más cercano (m):	
Aparcamiento de bicicletas	
<b>2. TERMAL</b>	
Sauna	
Hidromasaje	
Baño turco	
Ducha ciclónica	
<b>3. SERVICIOS GENERALES</b>	
Bar	
Restaurante	
Residencia deportiva.	
Número de camas	
Zona Infantil	
Servicios comerciales	
Control de acceso	
Oficinas	
Salón de actos	
Sala de lectura	
Sala de exposiciones	
Aula de formación	
<b>4. SALUD Y ESTETICA</b>	
Centro Médico	
Enfermería	
Desfibrilador permanente	
Conexión 112	
Peluquería	
Estética	
Fisioterapia	
Masaje	
<b>5. SERVICIOS DE MANTENIMIENTO</b>	
Almacén general	
Taller de mantenimiento	
<b>6. OTROS</b>	

<b>Código Seguro De Verificación:</b>	TP6zbRCB6h6qmKVx8agLkw==	<b>Estado</b>	<b>Fecha y hora</b>
<b>Firmado Por</b>	Josefa Ganformina Dorantes	Firmado	07/03/2022 10:41:03
<b>Observaciones</b>	DILIGENCIA. Para hacer constar que este documento ha sido APROBADO INICIALMENTE por el Pleno de este Ayuntamiento, en sesión celebrada el día 23 de febrero de 2022. LA SECRETARIA ACCIDENTAL.	<b>Página</b>	1905/2041
<b>Url De Verificación</b>	<a href="https://portal.dipusevilla.es/vfirmaAytos/code/TP6zbRCB6h6qmKVx8agLkw==">https://portal.dipusevilla.es/vfirmaAytos/code/TP6zbRCB6h6qmKVx8agLkw==</a>		



<b>JUNTA DE ANDALUCIA</b>	<b>ANEXO II</b>
Rev. 06	<b>FORMULARIO DE DATOS PARA SU INCORPORACIÓN AL INVENTARIO ANDALUZ DE</b>
TABLA 1 de 6	<b>INSTALACIONES Y EQUIPAMIENTOS DEPORTIVOS</b>
	<b>4. DATOS DE LOS ESPACIOS DEPORTIVOS</b>
	<b>4.1 ATRIBUTOS GENERALES</b>

<b>CODIGO IEDA</b>	
<b>NOMBRE OFICIAL DE LA INSTALACION</b>	CARRIL BICI- AV. VICENTE ALEIXANDRE--INICIO AV. JOSE BERGAMIN
<b>NOMBRE ASIGNADO AL ESPACIO DEPORTIVO</b>	CARRIL BICI- AV. VICENTE ALEIXANDRE--INICIO AV. JOSE BERGAMIN
<b>1. CLASE DE ESPACIO DEPORTIVO</b>	CONVENCIONAL SINGULAR
<b>2. ACTIVIDAD DEPORTIVA PRINCIPAL</b>	CICLOTURISMO
<b>3. OTRAS ACTIVIDADES DEPORTIVAS</b>	
<b>4. CERRAMIENTO</b>	ESPACIO ABIERTO
ESPACIO ABIERTO	Aire libre (no dispone de cubierta)
RECINTO CERRADO	
<b>5. ESTADO DE USO</b>	EN USO
EN USO	Normal
FUERA DE USO	
<b>6. ILUMINACIÓN (USO NOCTURNO)</b>	PERMITE EL USO NOCTURNO
PERMITE EL USO NOCTURNO	Permite entrenamientos
NO PERMITE EL USO NOCTURNO	
<b>7. PAVIMENTO</b>	NATURAL
CARACTERISTICAS	Otros
<b>8. CONSERVACION DEL PAVIMENTO</b>	PERMITE LA PRACTICA DEPORTIVA
PERMITE LA PRACTICA DEPORTIVA	Bueno
NO PERMITE LA PRACTICA DEPORTIVA	
<b>9. AÑO DE CONSTRUCCION</b>	2010
<b>10. AÑO DE REMODELACION</b>	
<b>11. ALTURA LIBRE (En metros)</b>	
<b>12. SISTEMA DE CALEFACCION</b>	NO
<b>13. SISTEMA DE CLIMATIZACION</b>	NO
<b>14. BAJA</b>	
Fecha de baja:	
Motivo:	
<b>15. OBSERVACIONES</b>	

<b>Código Seguro De Verificación:</b>	TP6zbRCB6h6qmKVx8agLkw==	<b>Estado</b>	<b>Fecha y hora</b>
<b>Firmado Por</b>	Josefa Ganfornina Dorantes	Firmado	07/03/2022 10:41:03
<b>Observaciones</b>	DILIGENCIA. Para hacer constar que este documento ha sido APROBADO INICIALMENTE por el Pleno de este Ayuntamiento, en sesión celebrada el día 23 de febrero de 2022. LA SECRETARIA ACCIDENTAL.	<b>Página</b>	1906/2041
<b>Url De Verificación</b>	<a href="https://portal.dipusevilla.es/vfirmaAytos/code/TP6zbRCB6h6qmKVx8agLkw==">https://portal.dipusevilla.es/vfirmaAytos/code/TP6zbRCB6h6qmKVx8agLkw==</a>		



<b>JUNTA DE ANDALUCÍA</b>	<b>ANEXO II</b>
Rev. 06	<b>FORMULARIO DE DATOS PARA SU INCORPORACIÓN AL INVENTARIO ANDALUZ DE</b>
TABLA 2 de 6	<b>INSTALACIONES Y EQUIPAMIENTOS DEPORTIVOS</b>
	<b>4. DATOS DE LOS ESPACIOS DEPORTIVOS</b>
	<b>4.2 ESPACIOS CONVENCIONALES REGLADOS</b>

<b>CODIGO IEDA</b>	
<b>NOMBRE OFICIAL DE LA INSTALACION</b>	
<b>NOMBRE ASIGNADO AL ESPACIO DEPORTIVO</b>	
<b>CLASE DE ESPACIO DEPORTIVO</b>	CONVENCIONAL REGLADO
<b>ESPACIO DEPORTIVO</b>	
<b>1. TIPO DE PISTA</b>	
PISTA	
Largo (m):	
Ancho (m):	
Superficie (m²):	
Orientación eje longitudinal:	
<b>2. TIPO DE PISTA CON PARED</b>	
PISTA CON PARED	
Largo (m):	
Ancho (m):	
Altura pared (m):	
Superficie (m2):	
Número de paredes:	
Orientación eje longitudinal:	
<b>3. TIPO DE CAMPOS</b>	
CAMPO	
Largo (m):	
Ancho (m):	
Superficie (m²):	
Orientación eje longitudinal:	
<b>4. TIPO DE ESPACIO LONGITUDINAL</b>	
ESPACIO LONGITUDINAL	
Largo (m):	
Ancho (m):	
Superficie (m2):	
Número de calles:	
Orientación eje longitudinal:	
<b>5. TIPO DE VASO DE PISCINA</b>	
VASO DE PISCINA	
Largo (m):	
Ancho (m):	
Profundidad máxima (m):	
Profundidad mínima (m):	
Pendiente del suelo:	
Número de calles:	
Superficie (m2):	
Rebosadero del vaso:	
Accesibilidad al vaso:	
Orientación eje longitudinal:	
Pavimento recinto vasos:	
Sistema de calentamiento de agua. Fuente de energía Principal	
Sistema de tratamiento de agua de piscinas	
<b>6. TIPO DE SALA</b>	
SALA	
Largo (m):	
Ancho (m):	
Superficie (m2):	
Altura de la sala:	
Orientación eje longitudinal:	
<b>OBSERVACIONES</b>	

<b>Código Seguro De Verificación:</b>	TP6zbRCB6h6qmKVx8agLkw==	<b>Estado</b>	<b>Fecha y hora</b>
<b>Firmado Por</b>	Josefa Ganfornina Dorantes	Firmado	07/03/2022 10:41:03
<b>Observaciones</b>	DILIGENCIA. Para hacer constar que este documento ha sido APROBADO INICIALMENTE por el Pleno de este Ayuntamiento, en sesión celebrada el día 23 de febrero de 2022. LA SECRETARIA ACCIDENTAL.	<b>Página</b>	1907/2041
<b>Url De Verificación</b>	<a href="https://portal.dipusevilla.es/vfirmaAytos/code/TP6zbRCB6h6qmKVx8agLkw==">https://portal.dipusevilla.es/vfirmaAytos/code/TP6zbRCB6h6qmKVx8agLkw==</a>		



<b>CODIGO IEDA</b>	
<b>NOMBRE OFICIAL DE LA INSTALACION</b>	CARRIL BICI- AV. VICENTE ALEIXANDRE--INICIO AV. JOSE BERGAMIN
<b>NOMBRE ASIGNADO AL ESPACIO DEPORTIVO</b>	CARRIL BICI- AV. VICENTE ALEIXANDRE--INICIO AV. JOSE BERGAMIN
<b>CLASE DE ESPACIO DEPORTIVO</b>	CONVENCIONAL SINGULAR
<b>ESPACIO DEPORTIVO</b>	Circuito de bicicleta
<b>1. TIPO DE CAMPO DE GOLF</b>	
CAMPO DE GOLF	
Número de hoyos	
Longitud (m)	
Par del campo	
Superficie (m2)	
<b>2. TIPO DE CIRCUITO DE MOTOR</b>	
Longitud del recorrido (m)	
Nº curvas derecha e izquierda: /	
Anchura de la pista (m)	
Parrilla de salida/nº pilotos /	
<b>3. TIPO DE CIRCUITO DE CARRERA A PIE</b>	
Longitud del recorrido (m)	
Estaciones de ejercicio	
<b>4. TIPO DE CIRCUITO DE BICICLETA</b>	
	Carril-bici
Longitud del tramo (m):	48,82 + 7,07+17,45+98,37+14,83+16,03+5,57+68,93
Longitud total (m):	277,07 m
<b>5. TIPO DE CANAL DE REMO Y PIRAGUISMO</b>	
Longitud del tramo (m)	
Profundidad (m)	
Nº calles	
Desnivel	
<b>6. TIPO DE ZONA DE DEPORTES DE INVIERNO</b>	
Altura (m) (solo para trampolín)	
Desnivel	
Dificultad (solo para esquí)	
Longitud (m)	
Nieve artificial	
Denominación pista	
<b>7. TIPO DE ESPACIOS DE HIPICA</b>	
Longitud (m)	
Ancho (m)	
Superficie (m2)	
<b>6. TIPO DE ESTRUCTURA ARTIFICIAL DE ESCALADA</b>	
Altura máxima (m)	
Superficie de escalada (m2)	
Presas	
Material	
<b>8. TIPO DE PISTAS MONOPATIN Y PATIN EN LINEA</b>	
Longitud (solo circuitos)	
Estructura en U (half pipe)	
Superficie (m2)	
<b>9. TIPO DE PISTA DE MODELISMO</b>	
Longitud (m)	
Diámetro (si es circular): (m)	
Ancho (m)	
<b>10. TIPO DE CAMPOS TIRO</b>	
Longitud (m)	
Superficie (m2)	
Nº de puestos	
<b>11. TIPO DE ZONAS DE JUEGOS POPULARES Y/O TRADICIONALES</b>	
Largo (m)	
Ancho (m)	
Superficie (m2)	
Diámetro (en el caso de que sean circulares) (m)	

<b>Código Seguro De Verificación:</b>	TP6zbRCB6h6qmKVx8agLkw==	<b>Estado</b>	<b>Fecha y hora</b>
<b>Firmado Por</b>	Josefa Ganfornina Dorantes	Firmado	07/03/2022 10:41:03
<b>Observaciones</b>	DILIGENCIA. Para hacer constar que este documento ha sido APROBADO INICIALMENTE por el Pleno de este Ayuntamiento, en sesión celebrada el día 23 de febrero de 2022. LA SECRETARIA ACCIDENTAL.	<b>Página</b>	1908/2041
<b>Url De Verificación</b>	<a href="https://portal.dipusevilla.es/vfirmaAytos/code/TP6zbRCB6h6qmKVx8agLkw==">https://portal.dipusevilla.es/vfirmaAytos/code/TP6zbRCB6h6qmKVx8agLkw==</a>		



<b>JUNTA DE ANDALUCÍA</b>	<b>ANEXO II</b>
Rev. 06	<b>FORMULARIO DE DATOS PARA SU INCORPORACIÓN AL INVENTARIO ANDALUZ DE</b>
TABLA 3 de 6	<b>INSTALACIONES Y EQUIPAMIENTOS DEPORTIVOS</b>
	<b>4. DATOS DE LOS ESPACIOS DEPORTIVOS</b>
	<b>4.3 ESPACIOS CONVENCIONALES SINGULARES</b>
<b>12. OTROS ESPACIOS SINGULARES</b>	
Superficie (m2)	
Nº de puestos	
<b>OBSERVACIONES</b>	

<b>Código Seguro De Verificación:</b>	TP6zbRCB6h6qmKVx8agLkw==	<b>Estado</b>	<b>Fecha y hora</b>
<b>Firmado Por</b>	Josefa Ganformina Dorantes	Firmado	07/03/2022 10:41:03
<b>Observaciones</b>	DILIGENCIA. Para hacer constar que este documento ha sido APROBADO INICIALMENTE por el Pleno de este Ayuntamiento, en sesión celebrada el día 23 de febrero de 2022. LA SECRETARIA ACCIDENTAL.	<b>Página</b>	1909/2041
<b>Url De Verificación</b>	<a href="https://portal.dipusevilla.es/vfirmaAytos/code/TP6zbRCB6h6qmKVx8agLkw==">https://portal.dipusevilla.es/vfirmaAytos/code/TP6zbRCB6h6qmKVx8agLkw==</a>		



<b>JUNTA DE ANDALUCÍA</b>		<b>ANEXO II</b>	
Rev. 06	<b>FORMULARIO DE DATOS PARA SU INCORPORACIÓN AL INVENTARIO ANDALUZ DE</b>		
TABLA 4 de 6	<b>INSTALACIONES Y EQUIPAMIENTOS DEPORTIVOS</b>		
	<b>4. DATOS DE LOS ESPACIOS DEPORTIVOS</b>		
	<b>4.4 ESPACIOS NO CONVENCIONALES. ÁREAS DE ACTIVIDAD TERRESTRES</b>		

<b>CODIGO IEDA</b>	
<b>NOMBRE OFICIAL DE LA INSTALACION</b>	
<b>NOMBRE ASIGNADO AL ESPACIO DEPORTIVO</b>	
<b>CLASE DE ESPACIO DEPORTIVO</b>	NO CONVENCIONAL-AREA DE ACTIVIDAD TERRESTRE
<b>ESPACIO DEPORTIVO</b>	
<b>1. TIPO DE AREA DE ESCALADA</b>	
Desnivel (altura en metros):	
Número de vías:	
Señalización:	
Equipadas:	
<b>2. TIPO DE VÍA FERRATA</b>	
Desnivel (altura en metros):	
Señalización:	
Equipadas:	
<b>3. TIPO DE RUTA ECUESTRE</b>	
Longitud del recorrido (m)	
Señalización:	
<b>4. TIPO DE CAMPO DE RECORRIDO DE TIRO Y DE CAZA</b>	
Superficie (m2):	
<b>5. TIPO DE CAVIDADES</b>	
Desnivel (m)	
Longitud (m)	
Turísticas	
Mapa topográfico	
Tramos subacuáticos	
<b>6. TIPO DE VÍAS VERDES Y CAMINOS NATURALES</b>	
Longitud del tramo principal (m)	
Señalización	
<b>7. TIPO DE SENDEROS</b>	
Longitud del tramo municipal (m)	
<b>6. TIPO DE ACTIVIDAD FÍSICO-DEPORTIVA EN PLAYAS Y RÍOS</b>	
Límite de la zona de baño recomendada	
Equipamientos para juegos deportivos	
Zona delimitada de varada	
<b>8. TIPO DE ITINERARIOS DE BICICLETAS DE MONTAÑA</b>	
Longitud (m)	
Señalización	
<b>9. OTRAS ÁREAS DE ACTIVIDAD TERRESTRES</b>	
Denominación	
<b>OBSERVACIONES</b>	

<b>Código Seguro De Verificación:</b>	TP6zbRCB6h6qmKVx8agLkw==	<b>Estado</b>	<b>Fecha y hora</b>
<b>Firmado Por</b>	Josefa Ganformina Dorantes	Firmado	07/03/2022 10:41:03
<b>Observaciones</b>	DILIGENCIA. Para hacer constar que este documento ha sido APROBADO INICIALMENTE por el Pleno de este Ayuntamiento, en sesión celebrada el día 23 de febrero de 2022. LA SECRETARIA ACCIDENTAL.	<b>Página</b>	1910/2041
<b>Url De Verificación</b>	<a href="https://portal.dipusevilla.es/vfirmaAytos/code/TP6zbRCB6h6qmKVx8agLkw==">https://portal.dipusevilla.es/vfirmaAytos/code/TP6zbRCB6h6qmKVx8agLkw==</a>		



<b>JUNTA DE ANDALUCÍA</b>		<b>ANEXO II</b>
Rev. 06	<b>FORMULARIO DE DATOS PARA SU INCORPORACIÓN AL INVENTARIO ANDALUZ DE INSTALACIONES Y EQUIPAMIENTOS DEPORTIVOS</b>	
TABLA 5 de 6	<b>4. DATOS DE LOS ESPACIOS DEPORTIVOS</b>	
	<b>4.5 ESPACIOS NO CONVENCIONALES. AREAS DE ACTIVIDAD AEREAS</b>	

<b>CODIGO IEDA</b>	
<b>NOMBRE OFICIAL DE LA INSTALACION</b>	
<b>NOMBRE ASIGNADO AL ESPACIO DEPORTIVO</b>	
<b>CLASE DE ESPACIO DEPORTIVO</b>	NO CONVENCIONAL-AREA DE ACTIVIDAD AEREA
<b>ESPACIO DEPORTIVO</b>	
<b>1. TIPO DE AREA DE VUELO</b>	
Coordenadas despegue (X,Y,Z)	
Coordenadas aterrizaje (X,Y,Z)	
Rampa despegue	
Sup.aterrizaje (m2)	
Longitud máxima (m)	
Señalización	
<b>2. TIPO DE AREA DE PARACAIDISMO</b>	
Superficie de aterrizaje (m2):	
Señalización:	
<b>3. TIPO DE COLOMBODROMO</b>	
Radio (m)	
Sistemas audiovisuales:	
<b>4. OTRAS AREAS DE ACTIVIDAD AEREAS</b>	
Denominación	
<b>OBSERVACIONES</b>	

<b>Código Seguro De Verificación:</b>	TP6zbRCB6h6qmKVx8agLkw==	<b>Estado</b>	Firmado	<b>Fecha y hora</b>	07/03/2022 10:41:03
<b>Firmado Por</b>	Josefa Ganformina Dorantes	<b>Página</b>	1911/2041		
<b>Observaciones</b>	DILIGENCIA. Para hacer constar que este documento ha sido APROBADO INICIALMENTE por el Pleno de este Ayuntamiento, en sesión celebrada el día 23 de febrero de 2022. LA SECRETARIA ACCIDENTAL.				
<b>Url De Verificación</b>	<a href="https://portal.dipusevilla.es/vfirmaAytos/code/TP6zbRCB6h6qmKVx8agLkw==">https://portal.dipusevilla.es/vfirmaAytos/code/TP6zbRCB6h6qmKVx8agLkw==</a>				



<b>JUNTA DE ANDALUCÍA</b>		<b>ANEXO II</b>	
Rev. 06	<b>FORMULARIO DE DATOS PARA SU INCORPORACIÓN AL INVENTARIO ANDALUZ DE INSTALACIONES Y EQUIPAMIENTOS DEPORTIVOS</b>		
TABLA 6 de 6	<b>4. DATOS DE LOS ESPACIOS DEPORTIVOS</b>		
	<b>4.6 ESPACIOS NO CONVENCIONALES. AREAS DE ACTIVIDAD ACUATICAS</b>		

<b>CODIGO IEDA</b>	
<b>NOMBRE OFICIAL DE LA INSTALACION</b>	
<b>NOMBRE ASIGNADO AL ESPACIO DEPORTIVO</b>	
<b>CLASE DE ESPACIO DEPORTIVO</b>	NO CONVENCIONAL-AREA DE ACTIVIDAD ACUATICA
<b>ESPACIO DEPORTIVO</b>	
<b>1. TIPO AREA ACUATICA DE VELA</b>	
Señalización	
<b>2. TIPO DE BARRANCOS</b>	
Denominación	
Desnivel (m):	
Longitud (m):	
Rapeles	
Sifones	
Caudal permanente de agua	
Equipadas	
Señalización:	
<b>3. TIPO DE ACTIVIDAD A MOTOR</b>	
Señalización:	
<b>4. TIPO DE ACTIVIDAD SUBACUATICA</b>	
Señalización:	
<b>5. TIPO DE AREA DE SURF</b>	
Señalización:	
<b>6. TIPO DE ZONA DE ESQUI ACUATICO</b>	
Señalización:	
Longitud (m):	
<b>7. TIPO DE AREA DE REMO Y PIRAGUISMO</b>	
Señalización:	
Longitud (m):	
<b>8. OTRA AREA ACUATICA</b>	
Denominación	
<b>OBSERVACIONES</b>	

<b>Código Seguro De Verificación:</b>	TP6zbRCB6h6qmKVx8agLkw==	<b>Estado</b>	Firmado	<b>Fecha y hora</b>	07/03/2022 10:41:03
<b>Firmado Por</b>	Josefa Ganformina Dorantes	<b>Página</b>	1912/2041		
<b>Observaciones</b>	DILIGENCIA. Para hacer constar que este documento ha sido APROBADO INICIALMENTE por el Pleno de este Ayuntamiento, en sesión celebrada el día 23 de febrero de 2022. LA SECRETARIA ACCIDENTAL.				
<b>Url De Verificación</b>	<a href="https://portal.dipusevilla.es/vfirmaAytos/code/TP6zbRCB6h6qmKVx8agLkw==">https://portal.dipusevilla.es/vfirmaAytos/code/TP6zbRCB6h6qmKVx8agLkw==</a>				





## PLAN LOCAL DE INSTALACIONES Y EQUIPAMIENTOS DEPORTIVOS DE LEBRIJA

# ANEXOS

### G.-ESPACIOS DE ACTIVIDAD TERRESTRE “CARRILES BICI” CARRIL BICI CUESTA LEBRIJA- TREBUJENA - JUAN BERNABE



<b>Código Seguro De Verificación:</b>	TP6zbRCB6h6qmKVx8agLkw==	<b>Estado</b>	<b>Fecha y hora</b>
<b>Firmado Por</b>	Josefa Ganformina Dorantes	Firmado	07/03/2022 10:41:03
<b>Observaciones</b>	DILIGENCIA. Para hacer constar que este documento ha sido APROBADO INICIALMENTE por el Pleno de este Ayuntamiento, en sesión celebrada el día 23 de febrero de 2022. LA SECRETARIA ACCIDENTAL.	<b>Página</b>	1913/2041
<b>Url De Verificación</b>	<a href="https://portal.dipusevilla.es/vfirmaAytos/code/TP6zbRCB6h6qmKVx8agLkw==">https://portal.dipusevilla.es/vfirmaAytos/code/TP6zbRCB6h6qmKVx8agLkw==</a>		



<b>JUNTA DE ANDALUCIA</b>	<b>ANEXO I</b>
Rev. 06	<b>FORMULARIO DE DATOS PARA SU INCORPORACIÓN AL INVENTARIO ANDALUZ DE INSTALACIONES Y EQUIPAMIENTOS DEPORTIVOS</b>
TABLA 1 de 2	<b>3. DATOS GENERALES DE LA INSTALACION</b>
	<b>3.1 ATRIBUTOS GENERALES</b>

<b>CONSULTAR SITUACIÓN EN IAIED</b>	<a href="#">Enlace para consulta de la situación en que se encuentra la instalación deportiva en el IAIED</a>
-------------------------------------	---

<b>1. CODIGO IEDA</b>	
<b>2. NOMBRE OFICIAL DE LA INSTALACION</b>	CARRIL BICI- CUESTA LEBRIJA - TREBUJENA-- R. JUAN BERNABE
<b>2. NOMBRE COMUN DE LA INSTALACION</b>	CARRIL BICI- CUESTA LEBRIJA - TREBUJENA-- R. JUAN BERNABE
Numero de Espacios Deportivos	1
Numero de Espacios Complementarios	0
<b>3. COMPLEJO POLIDEPORTIVO</b>	NO
Nombre del Complejo	
<b>4. DIRECCIÓN</b>	<a href="http://www.callejeroandalucia.es/">Comprobar dirección en este enlace: http://www.callejeroandalucia.es/</a>
Tipo de vía	CUESTA
Nombre de vía	LEBRIJA TREBUJENA
Numero	S/N
Calificador de Numero (Letra)	
Código Postal	41740
Complemento de Domicilio (Urbanización, residencial...)	
kilometro de vía	
Distrito Municipal	
Barrio	
Entidad de Población	
Referencia Catastral	
<b>5. PROVINCIA</b>	SEVILLA
<b>6. MUNICIPIO</b>	Lebrija
<b>7. ZONA DEPORTIVA</b>	ZONASEVILLA
Zona Deportiva. Denominación PDIEDA	Bajo Guadalquivir de Sevilla
<b>8. AGRUPACION TERRITORIAL</b>	
<b>9. NUCLEO DE POBLACION (Solo ELAs)</b>	
<b>10. DISTRITO MUNICIPAL</b>	
<b>11. BARRIO</b>	
<b>12. EMPLAZAMIENTO EN ESPACIO NATURAL PROTEGIDO.</b>	<a href="#">EMPLAZAMIENTO EN ESPACIO NATURAL PROTEGIDO. Comprobar el nombre del Espacio Natural en este enlace</a>
Indicar espacio natural protegido	
<b>13. LICENCIA DE ACTIVIDAD</b>	SI
<b>14. INSTALACION INTEGRADA EN EDIFICIO MULTIFUNCIONAL</b>	SI
Indicar Edificio Multifuncional	
<b>15. SE REUTILIZA O ADAPTA INSTALACION PREVIA</b>	SI
Indicar Instalación Previa	
<b>16. OTROS DATOS</b>	
Teléfono Fijo	955974525
Teléfono Móvil	
Fax	
Web	
Correo electrónico	obras@lebrija.es
<b>17. COORDENADAS GEOGRÁFICAS, EN FORMATO DECIMAL. (Según el sistema de referencia geodésico global ETRS89, HUSO 30)</b>	<a href="#">Para localizar las Coordenadas Geográficas pinchar en este enlace para acceder a la aplicación TELEGEO. Si saliera una página con error, pinchar en "Volver a localizador"</a>
Coordenada Geográfica (Latitud)	36.918.072
Coordenada Geográfica (Longitud)	-6.090.706
<b>18. INSTALACION PLURIMUNICIPAL</b>	NO
Indicar Municipio mas importante	
<b>19. PUBLICAR EN INTERNET</b>	SI
<b>20. AÑO DE INICIO DE ACTIVIDAD</b>	2010
<b>21. BAJA</b>	
Fecha de baja:	
Motivo:	
<b>22. CENTRO EDUCATIVO</b>	
Pertenece a Centro Educativo	NO
Centro Publico/Privado	
Tipo de Centro Educativo	
Propiedad Centro Educativo	
Nivel de Enseñanza	
<b>23. NIVEL DE DOTACION</b>	RED BASICA
<b>24. SITUACION DE LA INSTALACION</b>	URBANA

<b>Código Seguro De Verificación:</b>	TP6zbRCB6h6qmKVx8agLkw==	<b>Estado</b>	<b>Fecha y hora</b>
<b>Firmado Por</b>	Josefa Ganfornina Dorantes	Firmado	07/03/2022 10:41:03
<b>Observaciones</b>	DILIGENCIA. Para hacer constar que este documento ha sido APROBADO INICIALMENTE por el Pleno de este Ayuntamiento, en sesión celebrada el día 23 de febrero de 2022. LA SECRETARIA ACCIDENTAL.	<b>Página</b>	1914/2041
<b>Url De Verificación</b>	<a href="https://portal.dipusevilla.es/vfirmaAytos/code/TP6zbRCB6h6qmKVx8agLkw==">https://portal.dipusevilla.es/vfirmaAytos/code/TP6zbRCB6h6qmKVx8agLkw==</a>		




<b>JUNTA DE ANDALUCIA</b>	<b>ANEXO I</b>
Rev. 06	<b>FORMULARIO DE DATOS PARA SU INCORPORACIÓN AL INVENTARIO ANDALUZ DE INSTALACIONES Y EQUIPAMIENTOS DEPORTIVOS</b>
TABLA 1 de 2	<b>3. DATOS GENERALES DE LA INSTALACION</b>
	<b>3.1 ATRIBUTOS GENERALES</b>

<b>25. ACCESIBILIDAD/SUPRESION DE BARRERAS ARQUITECTONICAS</b>	SI
La instalación ha sido concebida como adaptada	SI
La instalación ha adaptado mediante reformas	NO
<b>Persona Usuaría deportista</b>	
Permite circulación exterior	SI
Permite circulación interior	SI
Tiene aseos adaptados (al menos uno)	NO
Tiene vestuarios adaptados (al menos uno)	NO
<b>Persona Usuaría espectadora</b>	
Permite circulación exterior	SI
Permite circulación interior	SI
Tiene aseos adaptados (al menos uno)	NO
<b>26. REGIMEN DE ACCESO</b>	Libre gratuito
<b>27. USUARIOS</b>	Deportistas en general
<b>28. EFICIENCIA ENERGETICA</b>	
<b>DISEÑO</b>	
Bioclimático	NO
Ecoeficiente	NO
<b>TRATAMIENTO DE RESIDUOS</b>	NO
Previo a la recogida	NO
Separación	NO
<b>INSTALACION PROPIA ENERGIA RENOVABLE</b>	NO
Planta de generación propia	NO
Tipo de Generador	
<b>GESTION DEL AGUA</b>	NO
Superficie Regable (m2)	
Sistemas de ahorro	
<b>CALIFICACION ENERGETICA DE EDIFICACIONES</b>	
Tipo de Edificación 1	
Calificación Energética Edificación 1	
Tipo de Edificación 2	
Calificación Energética Edificación 2	
Tipo de Edificación 3	
Calificación Energética Edificación 3	
Tipo de Edificación 4	
Calificación Energética Edificación 4	
<b>29. PROTECCIÓN CONTRA INCENDIOS</b>	
Alumbrado de Emergencia	NO
Bocas de Incendios Equipadas	NO
Extintores Portátiles	NO
Detección	NO
<b>30. PROPIEDAD</b>	PROPIEDAD PUBLICA
Nombre del propietario	AYUNTAMIENTO DE LEBRIJA
<b>Propiedad Publica</b>	
Administración General del Estado	
Administración Autónoma (Educativo)	
Administración Autónoma	
Administración Local (Educativo)	
Administración Local	AYUNTAMIENTO
<b>Propiedad Privada</b>	
Educativos	
Deportivos Asociativos	
Deportivos Empresas	
No Deportivos	
<b>31. GESTIÓN</b>	PROPIEDAD PUBLICA
El gestor de la instalación es el mismo que el propietario	SI
Nombre del Gestor	AYUNTAMIENTO DE LEBRIJA
<b>Gestión Publica</b>	
Administración General del Estado	
Administración Autónoma (Educativo)	
Administración Autónoma	
Administración Local (Educativo)	
Administración Local	

<b>Código Seguro De Verificación:</b>	TP6zbRCB6h6qmKVx8agLkw==	<b>Estado</b>	Firmado	<b>Fecha y hora</b>	07/03/2022 10:41:03
<b>Firmado Por</b>	Josefa Ganfornina Dorantes	<b>Página</b>	1915/2041		
<b>Observaciones</b>	DILIGENCIA. Para hacer constar que este documento ha sido APROBADO INICIALMENTE por el Pleno de este Ayuntamiento, en sesión celebrada el día 23 de febrero de 2022. LA SECRETARIA ACCIDENTAL.				
<b>Url De Verificación</b>	<a href="https://portal.dipusevilla.es/vfirmaAytos/code/TP6zbRCB6h6qmKVx8agLkw==">https://portal.dipusevilla.es/vfirmaAytos/code/TP6zbRCB6h6qmKVx8agLkw==</a>				



<b>JUNTA DE ANDALUCIA</b>	<b>ANEXO I</b>
Rev. 06	<b>FORMULARIO DE DATOS PARA SU INCORPORACIÓN AL INVENTARIO ANDALUZ DE INSTALACIONES Y EQUIPAMIENTOS DEPORTIVOS</b>
TABLA 1 de 2	<b>3. DATOS GENERALES DE LA INSTALACION</b>
	<b>3.1 ATRIBUTOS GENERALES</b>
<b>Gestión Privada</b>	
Educativos	
Deportivos Asociativos	
Deportivos Empresas	
No Deportivos	
<b>32. OBSERVACIONES</b>	

<b>Código Seguro De Verificación:</b>	TP6zbRCB6h6qmKVx8agLkw==	<b>Estado</b>	<b>Fecha y hora</b>	
<b>Firmado Por</b>	Josefa Ganformina Dorantes	Firmado	07/03/2022 10:41:03	
<b>Observaciones</b>	DILIGENCIA. Para hacer constar que este documento ha sido APROBADO INICIALMENTE por el Pleno de este Ayuntamiento, en sesión celebrada el día 23 de febrero de 2022. LA SECRETARIA ACCIDENTAL.	<b>Página</b>	1916/2041	
<b>Url De Verificación</b>	<a href="https://portal.dipusevilla.es/vfirmaAytos/code/TP6zbRCB6h6qmKVx8agLkw==">https://portal.dipusevilla.es/vfirmaAytos/code/TP6zbRCB6h6qmKVx8agLkw==</a>			

Rev. 06	<b>FORMULARIO DE DATOS PARA SU INCORPORACIÓN AL INVENTARIO ANDALUZ DE INSTALACIONES Y EQUIPAMIENTOS DEPORTIVOS</b>
TABLA 2 de 2	<b>3. DATOS GENERALES DE LA INSTALACION</b>
	<b>3.2 SERVICIOS AUXILIARES</b>

<b>1. CODIGO IEDA</b>	
<b>2. NOMBRE OFICIAL DE LA INSTALACION</b>	
<b>2. NOMBRE COMUN DE LA INSTALACION</b>	
<b>1. MOVILIDAD</b>	
Transporte colectivo (estación o parada de transporte colectivo en las inmediaciones de la instalación)	
Integración de un Centro de carácter sociocultural o comercial	
Aparcamiento (propio o en las inmediaciones)	
Servicio público de bicicletas	
Indicar distancia a punto de servicio más cercano (m):	
Aparcamiento de bicicletas	
<b>2. TERMAL</b>	
Sauna	
Hidromasaje	
Baño turco	
Ducha ciclónica	
<b>3. SERVICIOS GENERALES</b>	
Bar	
Restaurante	
Residencia deportiva.	
Número de camas	
Zona Infantil	
Servicios comerciales	
Control de acceso	
Oficinas	
Salón de actos	
Sala de lectura	
Sala de exposiciones	
Aula de formación	
<b>4. SALUD Y ESTETICA</b>	
Centro Médico	
Enfermería	
Desfibrilador permanente	
Conexión 112	
Peluquería	
Estética	
Fisioterapia	
Masaje	
<b>5. SERVICIOS DE MANTENIMIENTO</b>	
Almacén general	
Taller de mantenimiento	
<b>6. OTROS</b>	

<b>Código Seguro De Verificación:</b>	TP6zbRCB6h6qmKVx8agLkw==	<b>Estado</b>	<b>Fecha y hora</b>
<b>Firmado Por</b>	Josefa Ganfornina Dorantes	Firmado	07/03/2022 10:41:03
<b>Observaciones</b>	DILIGENCIA. Para hacer constar que este documento ha sido APROBADO INICIALMENTE por el Pleno de este Ayuntamiento, en sesión celebrada el día 23 de febrero de 2022. LA SECRETARIA ACCIDENTAL.	<b>Página</b>	1917/2041
<b>Url De Verificación</b>	<a href="https://portal.dipusevilla.es/vfirmaAytos/code/TP6zbRCB6h6qmKVx8agLkw==">https://portal.dipusevilla.es/vfirmaAytos/code/TP6zbRCB6h6qmKVx8agLkw==</a>		



JUNTA DE ANDALUCIA	ANEXO II
Rev. 06	FORMULARIO DE DATOS PARA SU INCORPORACIÓN AL INVENTARIO ANDALUZ DE INSTALACIONES Y EQUIPAMIENTOS DEPORTIVOS
TABLA 1 de 6	4. DATOS DE LOS ESPACIOS DEPORTIVOS
	4.1 ATRIBUTOS GENERALES
<b>CODIGO IEDA</b>	
<b>NOMBRE OFICIAL DE LA INSTALACION</b>	CARRIL BICI-CUESTA LEBRIJA - TREBUJENA-- R. JUAN BERNABE
<b>NOMBRE ASIGNADO AL ESPACIO DEPORTIVO</b>	CARRIL BICI- CUESTA LEBRIJA - TREBUJENA-- R. JUAN BERNABE
<b>1. CLASE DE ESPACIO DEPORTIVO</b>	CONVENCIONAL SINGULAR
<b>2. ACTIVIDAD DEPORTIVA PRINCIPAL</b>	CICLOTURISMO
<b>3. OTRAS ACTIVIDADES DEPORTIVAS</b>	
<b>4. CERRAMIENTO</b>	ESPACIO ABIERTO
ESPACIO ABIERTO	Aire libre (no dispone de cubierta)
RECINTO CERRADO	
<b>5. ESTADO DE USO</b>	EN USO
EN USO	Normal
FUERA DE USO	
<b>6. ILUMINACIÓN (USO NOCTURNO)</b>	PERMITE EL USO NOCTURNO
PERMITE EL USO NOCTURNO	Permite entrenamientos
NO PERMITE EL USO NOCTURNO	
<b>7. PAVIMENTO</b>	OTROS_PAVIMENTOS
CARACTERISTICAS	Otros Pavimentos
<b>8. CONSERVACION DEL PAVIMENTO</b>	PERMITE LA PRACTICA DEPORTIVA
PERMITE LA PRACTICA DEPORTIVA	Bueno
NO PERMITE LA PRACTICA DEPORTIVA	
<b>9. AÑO DE CONSTRUCCION</b>	2010
<b>10. AÑO DE REMODELACION</b>	
<b>11. ALTURA LIBRE (En metros)</b>	
<b>12. SISTEMA DE CALEFACCION</b>	NO
<b>13. SISTEMA DE CLIMATIZACION</b>	NO
<b>14. BAJA</b>	
Fecha de baja:	
Motivo:	
<b>15. OBSERVACIONES</b>	

<b>Código Seguro De Verificación:</b>	TP6zbRCB6h6qmKVx8agLkw==	<b>Estado</b>	<b>Fecha y hora</b>
<b>Firmado Por</b>	Josefa Ganfornina Dorantes	Firmado	07/03/2022 10:41:03
<b>Observaciones</b>	DILIGENCIA. Para hacer constar que este documento ha sido APROBADO INICIALMENTE por el Pleno de este Ayuntamiento, en sesión celebrada el día 23 de febrero de 2022. LA SECRETARIA ACCIDENTAL.	<b>Página</b>	1918/2041
<b>Url De Verificación</b>	<a href="https://portal.dipusevilla.es/vfirmaAytos/code/TP6zbRCB6h6qmKVx8agLkw==">https://portal.dipusevilla.es/vfirmaAytos/code/TP6zbRCB6h6qmKVx8agLkw==</a>		



<b>CODIGO IEDA</b>	
<b>NOMBRE OFICIAL DE LA INSTALACION</b>	
<b>NOMBRE ASIGNADO AL ESPACIO DEPORTIVO</b>	
<b>CLASE DE ESPACIO DEPORTIVO</b>	CONVENCIONAL REGLADO
<b>ESPACIO DEPORTIVO</b>	
<b>1. TIPO DE PISTA</b>	
PISTA	
Largo (m):	
Ancho (m):	
Superficie (m <sup>2</sup> ):	
Orientación eje longitudinal:	
<b>2. TIPO DE PISTA CON PARED</b>	
PISTA CON PARED	
Largo (m):	
Ancho (m):	
Altura pared (m):	
Superficie (m <sup>2</sup> ):	
Número de paredes:	
Orientación eje longitudinal:	
<b>3. TIPO DE CAMPOS</b>	
CAMPO	
Largo (m):	
Ancho (m):	
Superficie (m <sup>2</sup> ):	
Orientación eje longitudinal:	
<b>4. TIPO DE ESPACIO LONGITUDINAL</b>	
ESPACIO LONGITUDINAL	
Largo (m):	
Ancho (m):	
Superficie (m <sup>2</sup> ):	
Número de calles:	
Orientación eje longitudinal:	
<b>5. TIPO DE VASO DE PISCINA</b>	
VASO DE PISCINA	
Largo (m):	
Ancho (m):	
Profundidad máxima (m):	
Profundidad mínima (m):	
Pendiente del suelo:	
Número de calles:	
Superficie (m <sup>2</sup> ):	
Rebosadero del vaso:	
Accesibilidad al vaso:	
Orientación eje longitudinal:	
Pavimento recinto vasos:	
Sistema de calentamiento de agua. Fuente de energía Principal	
Sistema de tratamiento de agua de piscinas	
<b>6. TIPO DE SALA</b>	
SALA	
Largo (m):	
Ancho (m):	
Superficie (m <sup>2</sup> ):	
Altura de la sala:	
Orientación eje longitudinal:	
<b>OBSERVACIONES</b>	

<b>Código Seguro De Verificación:</b>	TP6zbRCB6h6qmKVx8agLkw==	<b>Estado</b>	Fecha y hora
<b>Firmado Por</b>	Josefa Ganfornina Dorantes	Firmado	07/03/2022 10:41:03
<b>Observaciones</b>	DILIGENCIA. Para hacer constar que este documento ha sido APROBADO INICIALMENTE por el Pleno de este Ayuntamiento, en sesión celebrada el día 23 de febrero de 2022. LA SECRETARIA ACCIDENTAL.	<b>Página</b>	1919/2041
<b>Url De Verificación</b>	<a href="https://portal.dipusevilla.es/vfirmaAytos/code/TP6zbRCB6h6qmKVx8agLkw==">https://portal.dipusevilla.es/vfirmaAytos/code/TP6zbRCB6h6qmKVx8agLkw==</a>		



Rev. 06	<b>FORMULARIO DE DATOS PARA SU INCORPORACIÓN AL INVENTARIO ANDALUZ DE INSTALACIONES Y EQUIPAMIENTOS DEPORTIVOS</b>
TABLA 3 de 6	<b>4. DATOS DE LOS ESPACIOS DEPORTIVOS</b>
	<b>4.3 ESPACIOS CONVENCIONALES SINGULARES</b>

<b>CODIGO IEDA</b>	
<b>NOMBRE OFICIAL DE LA INSTALACION</b>	CARRIL BICI- CUESTA LEBRIJA - TREBUJENA-- R. JUAN BERNABE
<b>NOMBRE ASIGNADO AL ESPACIO DEPORTIVO</b>	CARRIL BICI- CUESTA LEBRIJA - TREBUJENA-- R. JUAN BERNABE
<b>CLASE DE ESPACIO DEPORTIVO</b>	CONVENCIONAL SINGULAR
<b>ESPACIO DEPORTIVO</b>	Circuito de bicicleta
<b>1. TIPO DE CAMPO DE GOLF</b>	
CAMPO DE GOLF	
Número de hoyos	
Longitud (m)	
Par del campo	
Superficie (m2)	
<b>2. TIPO DE CIRCUITO DE MOTOR</b>	
Longitud del recorrido (m)	
Nº curvas derecha e izquierda: /	
Anchura de la pista (m)	
Parrilla de salida/nº pilotos /	
<b>3. TIPO DE CIRCUITO DE CARRERA A PIE</b>	
Longitud del recorrido (m)	
Estaciones de ejercicio	
<b>4. TIPO DE CIRCUITO DE BICICLETA</b>	Carril-bici
Longitud del tramo (m):	681,33 m
Longitud total (m):	681,33 m
<b>5. TIPO DE CANAL DE REMO Y PIRAGUISMO</b>	
Longitud del tramo (m)	
Profundidad (m)	
Nº calles	
Desnivel	
<b>6. TIPO DE ZONA DE DEPORTES DE INVIERNO</b>	
Altura (m) (solo para trampolín)	
Desnivel	
Dificultad (solo para esquí)	
Longitud (m)	
Nieve artificial	
Denominación pista	
<b>7. TIPO DE ESPACIOS DE HIPICA</b>	
Longitud (m)	
Ancho (m)	
Superficie (m2)	
<b>6. TIPO DE ESTRUCTURA ARTIFICIAL DE ESCALADA</b>	
Altura máxima (m)	
Superficie de escalada (m2)	
Presas	
Material	
<b>8. TIPO DE PISTAS MONOPATIN Y PATIN EN LINEA</b>	
Longitud (solo circuitos)	
Estructura en U (half pipe)	
Superficie (m2)	
<b>9. TIPO DE PISTA DE MODELISMO</b>	
Longitud (m)	
Diámetro (si es circular): (m)	
Ancho (m)	
<b>10. TIPO DE CAMPOS TIRO</b>	
Longitud (m)	
Superficie (m2)	
Nº de puestos	
<b>11. TIPO DE ZONAS DE JUEGOS POPULARES Y/O TRADICIONALES</b>	
Largo (m)	
Ancho (m)	
Superficie (m2)	
Diámetro (en el caso de que sean circulares) (m)	

<b>Código Seguro De Verificación:</b>	TP6zbRCB6h6qmKVx8agLkw==	<b>Estado</b>	Fecha y hora
<b>Firmado Por</b>	Josefa Ganfornina Dorantes	Firmado	07/03/2022 10:41:03
<b>Observaciones</b>	DILIGENCIA. Para hacer constar que este documento ha sido APROBADO INICIALMENTE por el Pleno de este Ayuntamiento, en sesión celebrada el día 23 de febrero de 2022. LA SECRETARIA ACCIDENTAL.	<b>Página</b>	1920/2041
<b>Url De Verificación</b>	<a href="https://portal.dipusevilla.es/vfirmaAytos/code/TP6zbRCB6h6qmKVx8agLkw==">https://portal.dipusevilla.es/vfirmaAytos/code/TP6zbRCB6h6qmKVx8agLkw==</a>		





<b>JUNTA DE ANDALUCÍA</b>	<b>ANEXO II</b>
Rev. 06	<b>FORMULARIO DE DATOS PARA SU INCORPORACIÓN AL INVENTARIO ANDALUZ DE INSTALACIONES Y EQUIPAMIENTOS DEPORTIVOS</b>
TABLA 3 de 6	<b>4. DATOS DE LOS ESPACIOS DEPORTIVOS</b>
<b>12. OTROS ESPACIOS SINGULARES</b>	<b>4.3 ESPACIOS CONVENCIONALES SINGULARES</b>
Superficie (m2)	
Nº de puestos	
<b>OBSERVACIONES</b>	

<b>Código Seguro De Verificación:</b>	TP6zbRCB6h6qmKVx8agLkw==	<b>Estado</b>	<b>Fecha y hora</b>
<b>Firmado Por</b>	Josefa Ganformina Dorantes	Firmado	07/03/2022 10:41:03
<b>Observaciones</b>	DILIGENCIA. Para hacer constar que este documento ha sido APROBADO INICIALMENTE por el Pleno de este Ayuntamiento, en sesión celebrada el día 23 de febrero de 2022. LA SECRETARIA ACCIDENTAL.	<b>Página</b>	1921/2041
<b>Url De Verificación</b>	<a href="https://portal.dipusevilla.es/vfirmaAytos/code/TP6zbRCB6h6qmKVx8agLkw==">https://portal.dipusevilla.es/vfirmaAytos/code/TP6zbRCB6h6qmKVx8agLkw==</a>		



Rev. 06

**FORMULARIO DE DATOS PARA SU INCORPORACIÓN AL INVENTARIO ANDALUZ DE INSTALACIONES Y EQUIPAMIENTOS DEPORTIVOS**

TABLA 4 de 6

**4. DATOS DE LOS ESPACIOS DEPORTIVOS**

**4.4 ESPACIOS NO CONVENCIONALES. AREAS DE ACTIVIDAD TERRESTRES**

<b>CODIGO IEDA</b>	
<b>NOMBRE OFICIAL DE LA INSTALACION</b>	
<b>NOMBRE ASIGNADO AL ESPACIO DEPORTIVO</b>	
<b>CLASE DE ESPACIO DEPORTIVO</b>	NO CONVENCIONAL-AREA DE ACTIVIDAD TERRESTRE
<b>ESPACIO DEPORTIVO</b>	
<b>1. TIPO DE AREA DE ESCALADA</b>	
Desnivel (altura en metros):	
Número de vías:	
Señalización:	
Equipadas:	
<b>2. TIPO DE VÍA FERRATA</b>	
Desnivel (altura en metros):	
Señalización:	
Equipadas:	
<b>3. TIPO DE RUTA ECUESTRE</b>	
Longitud del recorrido (m)	
Señalización:	
<b>4. TIPO DE CAMPO DE RECORRIDO DE TIRO Y DE CAZA</b>	
Superficie (m2):	
<b>5. TIPO DE CAVIDADES</b>	
Desnivel (m)	
Longitud (m)	
Turísticas	
Mapa topográfico	
Tramos subacuáticos	
<b>6. TIPO DE VÍAS VERDES Y CAMINOS NATURALES</b>	
Longitud del tramo principal (m)	
Señalización	
<b>7. TIPO DE SENDEROS</b>	
Longitud del tramo municipal (m)	
<b>6. TIPO DE ACTIVIDAD FÍSICO-DEPORTIVA EN PLAYAS Y RÍOS</b>	
Límite de la zona de baño recomendada	
Equipamientos para juegos deportivos	
Zona delimitada de varada	
<b>8. TIPO DE ITINERARIOS DE BICICLETAS DE MONTAÑA</b>	
Longitud (m)	
Señalización	
<b>9. OTRAS AREAS DE ACTIVIDAD TERRESTRES</b>	
Denominación	
<b>OBSERVACIONES</b>	

<b>Código Seguro De Verificación:</b>	TP6zbRCB6h6qmKVx8agLkw==	<b>Estado</b>	Fecha y hora
<b>Firmado Por</b>	Josefa Ganfornina Dorantes	Firmado	07/03/2022 10:41:03
<b>Observaciones</b>	DILIGENCIA. Para hacer constar que este documento ha sido APROBADO INICIALMENTE por el Pleno de este Ayuntamiento, en sesión celebrada el día 23 de febrero de 2022. LA SECRETARIA ACCIDENTAL.	<b>Página</b>	1922/2041
<b>Url De Verificación</b>	<a href="https://portal.dipusevilla.es/vfirmaAytos/code/TP6zbRCB6h6qmKVx8agLkw==">https://portal.dipusevilla.es/vfirmaAytos/code/TP6zbRCB6h6qmKVx8agLkw==</a>		



<b>JUNTA DE ANDALUCÍA</b>	ANEXO II
Rev. 06	FORMULARIO DE DATOS PARA SU INCORPORACIÓN AL INVENTARIO ANDALUZ DE INSTALACIONES Y EQUIPAMIENTOS DEPORTIVOS
TABLA 5 de 6	4. DATOS DE LOS ESPACIOS DEPORTIVOS 4.5 ESPACIOS NO CONVENCIONALES. AREAS DE ACTIVIDAD AEREAS

<b>CODIGO IEDA</b>	
<b>NOMBRE OFICIAL DE LA INSTALACION</b>	
<b>NOMBRE ASIGNADO AL ESPACIO DEPORTIVO</b>	
<b>CLASE DE ESPACIO DEPORTIVO</b>	NO CONVENCIONAL-AREA DE ACTIVIDAD AEREA
<b>ESPACIO DEPORTIVO</b>	
<b>1. TIPO DE AREA DE VUELO</b>	
Coordenadas despegue (X,Y,Z)	
Coordenadas aterrizaje (X,Y,Z)	
Rampa despegue	
Sup.aterrizaje (m2)	
Longitud máxima (m)	
Señalización	
<b>2. TIPO DE AREA DE PARACAIDISMO</b>	
Superficie de aterrizaje (m2):	
Señalización:	
<b>3. TIPO DE COLOMBODROMO</b>	
Radio (m)	
Sistemas audiovisuales:	
<b>4. OTRAS AREAS DE ACTIVIDAD AEREAS</b>	
Denominación	
<b>OBSERVACIONES</b>	

<b>Código Seguro De Verificación:</b>	TP6zbRCB6h6qmKVx8agLkw==	<b>Estado</b>	<b>Fecha y hora</b>
<b>Firmado Por</b>	Josefa Ganformina Dorantes	Firmado	07/03/2022 10:41:03
<b>Observaciones</b>	DILIGENCIA. Para hacer constar que este documento ha sido APROBADO INICIALMENTE por el Pleno de este Ayuntamiento, en sesión celebrada el día 23 de febrero de 2022. LA SECRETARIA ACCIDENTAL.	<b>Página</b>	1923/2041
<b>Url De Verificación</b>	<a href="https://portal.dipusevilla.es/vfirmaAytos/code/TP6zbRCB6h6qmKVx8agLkw==">https://portal.dipusevilla.es/vfirmaAytos/code/TP6zbRCB6h6qmKVx8agLkw==</a>		



<b>JUNTA DE ANDALUCÍA</b>	ANEXO II
Rev. 06	FORMULARIO DE DATOS PARA SU INCORPORACIÓN AL INVENTARIO ANDALUZ DE INSTALACIONES Y EQUIPAMIENTOS DEPORTIVOS
TABLA 6 de 6	4. DATOS DE LOS ESPACIOS DEPORTIVOS 4.6 ESPACIOS NO CONVENCIONALES. AREAS DE ACTIVIDAD ACUATICAS

<b>CODIGO IEDA</b>	
<b>NOMBRE OFICIAL DE LA INSTALACION</b>	
<b>NOMBRE ASIGNADO AL ESPACIO DEPORTIVO</b>	
<b>CLASE DE ESPACIO DEPORTIVO</b>	NO CONVENCIONAL-AREA DE ACTIVIDAD ACUATICA
<b>ESPACIO DEPORTIVO</b>	
<b>1. TIPO AREA ACUATICA DE VELA</b>	
Señalización	
<b>2. TIPO DE BARRANCOS</b>	
Denominación	
Desnivel (m):	
Longitud (m):	
Rapeles	
Sifones	
Caudal permanente de agua	
Equipadas	
Señalización:	
<b>3. TIPO DE ACTIVIDAD A MOTOR</b>	
Señalización:	
<b>4. TIPO DE ACTIVIDAD SUBACUATICA</b>	
Señalización:	
<b>5. TIPO DE AREA DE SURF</b>	
Señalización:	
<b>6. TIPO DE ZONA DE ESQUI ACUATICO</b>	
Señalización:	
Longitud (m):	
<b>7. TIPO DE AREA DE REMO Y PIRAGUISMO</b>	
Señalización:	
Longitud (m):	
<b>8. OTRA AREA ACUATICA</b>	
Denominación	
<b>OBSERVACIONES</b>	

<b>Código Seguro De Verificación:</b>	TP6zbRCB6h6qmKVx8agLkw==	<b>Estado</b>	<b>Fecha y hora</b>
<b>Firmado Por</b>	Josefa Ganfornina Dorantes	Firmado	07/03/2022 10:41:03
<b>Observaciones</b>	DILIGENCIA. Para hacer constar que este documento ha sido APROBADO INICIALMENTE por el Pleno de este Ayuntamiento, en sesión celebrada el día 23 de febrero de 2022. LA SECRETARIA ACCIDENTAL.	<b>Página</b>	1924/2041
<b>Url De Verificación</b>	<a href="https://portal.dipusevilla.es/vfirmaAytos/code/TP6zbRCB6h6qmKVx8agLkw==">https://portal.dipusevilla.es/vfirmaAytos/code/TP6zbRCB6h6qmKVx8agLkw==</a>		




## PLAN LOCAL DE INSTALACIONES Y EQUIPAMIENTOS DEPORTIVOS DE LEBRIJA

# ANEXOS

### G.-ESPACIOS DE ACTIVIDAD TERRESTRE “CARRILES BICI” CARRIL BICI ZONA INDUSTRIAL- AV. CAÑADA REAL



<b>Código Seguro De Verificación:</b>	TP6zbRCB6h6qmKVx8agLkw==	<b>Estado</b>	<b>Fecha y hora</b>	
<b>Firmado Por</b>	Josefa Ganformina Dorantes	Firmado	07/03/2022 10:41:03	
<b>Observaciones</b>	DILIGENCIA. Para hacer constar que este documento ha sido APROBADO INICIALMENTE por el Pleno de este Ayuntamiento, en sesión celebrada el día 23 de febrero de 2022. LA SECRETARÍA ACCIDENTAL.	<b>Página</b>	1925/2041	
<b>Url De Verificación</b>	<a href="https://portal.dipusevilla.es/vfirmaAytos/code/TP6zbRCB6h6qmKVx8agLkw==">https://portal.dipusevilla.es/vfirmaAytos/code/TP6zbRCB6h6qmKVx8agLkw==</a>			

<b>JUNTA DE ANDALUCIA</b>	<b>ANEXO I</b>
Rev. 06	<b>FORMULARIO DE DATOS PARA SU INCORPORACIÓN AL INVENTARIO ANDALUZ DE INSTALACIONES Y EQUIPAMIENTOS DEPORTIVOS</b>
TABLA 1 de 2	<b>3. DATOS GENERALES DE LA INSTALACION</b>
	<b>3.1 ATRIBUTOS GENERALES</b>

<b>CONSULTAR SITUACIÓN EN IAIED</b>	<a href="#">Enlace para consulta de la situación en que se encuentra la instalación deportiva en el IAIED</a>
-------------------------------------	---

<b>1. CODIGO IEDA</b>	
<b>2. NOMBRE OFICIAL DE LA INSTALACION</b>	CARRIL BICI- ZONA INDUSTRIAL--AV. CAÑADA REAL
<b>2. NOMBRE COMUN DE LA INSTALACION</b>	CARRIL BICI- ZONA INDUSTRIAL--AV. CAÑADA REAL
Numero de Espacios Deportivos	1
Numero de Espacios Complementarios	0
<b>3. COMPLEJO POLIDEPORTIVO</b>	NO
Nombre del Complejo	
<b>4. DIRECCIÓN</b>	<a href="http://www.callejeroandalucia.es/">Comprobar dirección en este enlace: http://www.callejeroandalucia.es/</a>
Tipo de vía	CALLE
Nombre de vía	CAÑADA REAL
Numero	S/N
Calificador de Numero (Letra)	
Código Postal	41740
Complemento de Domicilio (Urbanización, residencial...)	
kilometro de vía	
Distrito Municipal	
Barrio	
Entidad de Población	
Referencia Catastral	
<b>5. PROVINCIA</b>	SEVILLA
<b>6. MUNICIPIO</b>	Lebrija
<b>7. ZONA DEPORTIVA</b>	ZONASEVILLA
Zona Deportiva. Denominación PDIEDA	Bajo Guadalquivir de Sevilla
<b>8. AGRUPACION TERRITORIAL</b>	
<b>9. NUCLEO DE POBLACION (Solo ELAs)</b>	
<b>10. DISTRITO MUNICIPAL</b>	
<b>11. BARRIO</b>	
<b>12. EMPLAZAMIENTO EN ESPACIO NATURAL PROTEGIDO.</b>	<a href="#">EMPLAZAMIENTO EN ESPACIO NATURAL PROTEGIDO. Comprobar el nombre del Espacio Natural en este enlace</a>
Indicar espacio natural protegido	
<b>13. LICENCIA DE ACTIVIDAD</b>	SI
<b>14. INSTALACION INTEGRADA EN EDIFICIO MULTIFUNCIONAL</b>	NO
Indicar Edificio Multifuncional	
<b>15. SE REUTILIZA O ADAPTA INSTALACION PREVIA</b>	NO
Indicar Instalación Previa	
<b>16. OTROS DATOS</b>	
Teléfono Fijo	955974525
Teléfono Móvil	
Fax	
Web	
Correo electrónico	obras@lebrija.es
<b>17. COORDENADAS GEOGRÁFICAS, EN FORMATO DECIMAL. (Según el sistema de referencia geodésico global ETRS89, HUSO 30)</b>	<a href="#">Para localizar las Coordenadas Geográficas pinchar en este enlace para acceder a la aplicación TELEGEO. Si saliera una página con error, pinchar en "Volver a localizador"</a>
Coordenada Geográfica (Latitud)	36.917.013
Coordenada Geográfica (Longitud)	-6.089.814
<b>18. INSTALACION PLURIMUNICIPAL</b>	NO
Indicar Municipio mas importante	
<b>19. PUBLICAR EN INTERNET</b>	SI
<b>20. AÑO DE INICIO DE ACTIVIDAD</b>	2010
<b>21. BAJA</b>	
Fecha de baja:	
Motivo:	
<b>22. CENTRO EDUCATIVO</b>	
Pertenece a Centro Educativo	NO
Centro Publico/Privado	
Tipo de Centro Educativo	
Propiedad Centro Educativo	
Nivel de Enseñanza	
<b>23. NIVEL DE DOTACION</b>	RED BASICA
<b>24. SITUACION DE LA INSTALACION</b>	URBANA

<b>Código Seguro De Verificación:</b>	TP6zbRCB6h6qmKVx8agLkw==	<b>Estado</b>	<b>Fecha y hora</b>
<b>Firmado Por</b>	Josefa Ganfornina Dorantes	Firmado	07/03/2022 10:41:03
<b>Observaciones</b>	DILIGENCIA. Para hacer constar que este documento ha sido APROBADO INICIALMENTE por el Pleno de este Ayuntamiento, en sesión celebrada el día 23 de febrero de 2022. LA SECRETARIA ACCIDENTAL.	<b>Página</b>	1926/2041
<b>Url De Verificación</b>	<a href="https://portal.dipusevilla.es/vfirmaAytos/code/TP6zbRCB6h6qmKVx8agLkw==">https://portal.dipusevilla.es/vfirmaAytos/code/TP6zbRCB6h6qmKVx8agLkw==</a>		



<b>JUNTA DE ANDALUCIA</b>	<b>ANEXO I</b>
Rev. 06	<b>FORMULARIO DE DATOS PARA SU INCORPORACIÓN AL INVENTARIO ANDALUZ DE INSTALACIONES Y EQUIPAMIENTOS DEPORTIVOS</b>
TABLA 1 de 2	<b>3. DATOS GENERALES DE LA INSTALACION</b>
	<b>3.1 ATRIBUTOS GENERALES</b>

<b>25. ACCESIBILIDAD/SUPRESION DE BARRERAS ARQUITECTONICAS</b>	SI
La instalación ha sido concebida como adaptada	SI
La instalación ha adaptado mediante reformas	NO
<b>Persona Usuaría deportista</b>	
Permite circulación exterior	SI
Permite circulación interior	SI
Tiene aseos adaptados (al menos uno)	NO
Tiene vestuarios adaptados (al menos uno)	NO
<b>Persona Usuaría espectadora</b>	
Permite circulación exterior	SI
Permite circulación interior	SI
Tiene aseos adaptados (al menos uno)	NO
<b>26. REGIMEN DE ACCESO</b>	Libre gratuito
<b>27. USUARIOS</b>	Deportistas en general
<b>28. EFICIENCIA ENERGETICA</b>	
<b>DISEÑO</b>	
Bioclimático	NO
Ecoeficiente	NO
<b>TRATAMIENTO DE RESIDUOS</b>	NO
Previo a la recogida	NO
Separación	NO
<b>INSTALACION PROPIA ENERGIA RENOVABLE</b>	NO
Planta de generación propia	NO
Tipo de Generador	
<b>GESTION DEL AGUA</b>	NO
Superficie Regable (m2)	
Sistemas de ahorro	
<b>CALIFICACION ENERGETICA DE EDIFICACIONES</b>	
Tipo de Edificación 1	
Calificación Energética Edificación 1	
Tipo de Edificación 2	
Calificación Energética Edificación 2	
Tipo de Edificación 3	
Calificación Energética Edificación 3	
Tipo de Edificación 4	
Calificación Energética Edificación 4	
<b>29. PROTECCIÓN CONTRA INCENDIOS</b>	
Alumbrado de Emergencia	NO
Bocas de Incendios Equipadas	NO
Extintores Portátiles	NO
Detección	NO
<b>30. PROPIEDAD</b>	PROPIEDAD PUBLICA
Nombre del propietario	AYUNTAMIENTO DE LEBRIJA
<b>Propiedad Publica</b>	
Administración General del Estado	
Administración Autónoma (Educativo)	
Administración Autónoma	
Administración Local (Educativo)	
Administración Local	AYUNTAMIENTO
<b>Propiedad Privada</b>	
Educativos	
Deportivos Asociativos	
Deportivos Empresas	
No Deportivos	
<b>31. GESTIÓN</b>	PROPIEDAD PUBLICA
El gestor de la instalación es el mismo que el propietario	SI
Nombre del Gestor	AYUNTAMIENTO DE LEBRIJA
<b>Gestión Publica</b>	
Administración General del Estado	
Administración Autónoma (Educativo)	
Administración Autónoma	
Administración Local (Educativo)	
Administración Local	AYUNTAMIENTO

<b>Código Seguro De Verificación:</b>	TP6zbRCB6h6qmKVx8agLkw==	<b>Estado</b>	Firmado	<b>Fecha y hora</b>	07/03/2022 10:41:03
<b>Firmado Por</b>	Josefa Ganfornina Dorantes	<b>Página</b>	1927/2041		
<b>Observaciones</b>	DILIGENCIA. Para hacer constar que este documento ha sido APROBADO INICIALMENTE por el Pleno de este Ayuntamiento, en sesión celebrada el día 23 de febrero de 2022. LA SECRETARIA ACCIDENTAL.				
<b>Url De Verificación</b>	<a href="https://portal.dipusevilla.es/vfirmaAytos/code/TP6zbRCB6h6qmKVx8agLkw==">https://portal.dipusevilla.es/vfirmaAytos/code/TP6zbRCB6h6qmKVx8agLkw==</a>				



<b>JUNTA DE ANDALUCIA</b>	<b>ANEXO I</b>
Rev. 06	<b>FORMULARIO DE DATOS PARA SU INCORPORACIÓN AL INVENTARIO ANDALUZ DE INSTALACIONES Y EQUIPAMIENTOS DEPORTIVOS</b>
TABLA 1 de 2	<b>3. DATOS GENERALES DE LA INSTALACION</b>
	<b>3.1 ATRIBUTOS GENERALES</b>
<b>Gestión Privada</b>	
Educativos	
Deportivos Asociativos	
Deportivos Empresas	
No Deportivos	
<b>32. OBSERVACIONES</b>	

<b>Código Seguro De Verificación:</b>	TP6zbRCB6h6qmKVx8agLkw==	<b>Estado</b>	<b>Fecha y hora</b>
<b>Firmado Por</b>	Josefa Ganformina Dorantes	Firmado	07/03/2022 10:41:03
<b>Observaciones</b>	DILIGENCIA. Para hacer constar que este documento ha sido APROBADO INICIALMENTE por el Pleno de este Ayuntamiento, en sesión celebrada el día 23 de febrero de 2022. LA SECRETARIA ACCIDENTAL.	<b>Página</b>	1928/2041
<b>Url De Verificación</b>	<a href="https://portal.dipusevilla.es/vfirmaAytos/code/TP6zbRCB6h6qmKVx8agLkw==">https://portal.dipusevilla.es/vfirmaAytos/code/TP6zbRCB6h6qmKVx8agLkw==</a>		





Rev. 06	<b>FORMULARIO DE DATOS PARA SU INCORPORACIÓN AL INVENTARIO ANDALUZ DE INSTALACIONES Y EQUIPAMIENTOS DEPORTIVOS</b>
TABLA 2 de 2	

**3. DATOS GENERALES DE LA INSTALACION**  
**3.2 SERVICIOS AUXILIARES**

<b>1. CODIGO IEDA</b>	
<b>2. NOMBRE OFICIAL DE LA INSTALACION</b>	
<b>2. NOMBRE COMUN DE LA INSTALACION</b>	
<b>1. MOVILIDAD</b>	
Transporte colectivo (estación o parada de transporte colectivo en las inmediaciones de la instalación)	
Integración de un Centro de carácter sociocultural o comercial	
Aparcamiento (propio o en las inmediaciones)	
Servicio público de bicicletas	
Indicar distancia a punto de servicio más cercano (m):	
Aparcamiento de bicicletas	
<b>2. TERMAL</b>	
Sauna	
Hidromasaje	
Baño turco	
Ducha ciclónica	
<b>3. SERVICIOS GENERALES</b>	
Bar	
Restaurante	
Residencia deportiva.	
Número de camas	
Zona Infantil	
Servicios comerciales	
Control de acceso	
Oficinas	
Salón de actos	
Sala de lectura	
Sala de exposiciones	
Aula de formación	
<b>4. SALUD Y ESTETICA</b>	
Centro Médico	
Enfermería	
Desfibrilador permanente	
Conexión 112	
Peluquería	
Estética	
Fisioterapia	
Masaje	
<b>5. SERVICIOS DE MANTENIMIENTO</b>	
Almacén general	
Taller de mantenimiento	
<b>6. OTROS</b>	

<b>Código Seguro De Verificación:</b>	TP6zbRCB6h6qmKVx8agLkw==	<b>Estado</b>	<b>Fecha y hora</b>
<b>Firmado Por</b>	Josefa Ganfornina Dorantes	Firmado	07/03/2022 10:41:03
<b>Observaciones</b>	DILIGENCIA. Para hacer constar que este documento ha sido APROBADO INICIALMENTE por el Pleno de este Ayuntamiento, en sesión celebrada el día 23 de febrero de 2022. LA SECRETARIA ACCIDENTAL.	<b>Página</b>	1929/2041
<b>Url De Verificación</b>	<a href="https://portal.dipusevilla.es/vfirmaAytos/code/TP6zbRCB6h6qmKVx8agLkw==">https://portal.dipusevilla.es/vfirmaAytos/code/TP6zbRCB6h6qmKVx8agLkw==</a>		



JUNTA DE ANDALUCIA	ANEXO II
Rev. 06	FORMULARIO DE DATOS PARA SU INCORPORACION AL INVENTARIO ANDALUZ DE INSTALACIONES Y EQUIPAMIENTOS DEPORTIVOS
TABLA 1 de 6	4. DATOS DE LOS ESPACIOS DEPORTIVOS
	4.1 ATRIBUTOS GENERALES
<b>CODIGO IEDA</b>	
<b>NOMBRE OFICIAL DE LA INSTALACION</b>	CARRIL BICI- ZONA INDUSTRIAL--AV. CAÑADA REAL
<b>NOMBRE ASIGNADO AL ESPACIO DEPORTIVO</b>	CARRIL BICI- ZONA INDUSTRIAL--AV. CAÑADA REAL
<b>1. CLASE DE ESPACIO DEPORTIVO</b>	CONVENCIONAL SINGULAR
<b>2. ACTIVIDAD DEPORTIVA PRINCIPAL</b>	CICLOTURISMO
<b>3. OTRAS ACTIVIDADES DEPORTIVAS</b>	
<b>4. CERRAMIENTO</b>	ESPACIO ABIERTO
ESPACIO ABIERTO	Aire libre (no dispone de cubierta)
RECINTO CERRADO	
<b>5. ESTADO DE USO</b>	EN USO
EN USO	Normal
FUERA DE USO	
<b>6. ILUMINACIÓN (USO NOCTURNO)</b>	PERMITE EL USO NOCTURNO
PERMITE EL USO NOCTURNO	Permite entrenamientos
NO PERMITE EL USO NOCTURNO	
<b>7. PAVIMENTO</b>	NATURAL
CARACTERISTICAS	Otros
<b>8. CONSERVACION DEL PAVIMENTO</b>	PERMITE LA PRACTICA DEPORTIVA
PERMITE LA PRACTICA DEPORTIVA	Bueno
NO PERMITE LA PRACTICA DEPORTIVA	
<b>9. AÑO DE CONSTRUCCION</b>	2010
<b>10. AÑO DE REMODELACION</b>	
<b>11. ALTURA LIBRE (En metros)</b>	
<b>12. SISTEMA DE CALEFACCION</b>	NO
<b>13. SISTEMA DE CLIMATIZACION</b>	NO
<b>14. BAJA</b>	
Fecha de baja:	
Motivo:	
<b>15. OBSERVACIONES</b>	

<b>Código Seguro De Verificación:</b>	TP6zbRCB6h6qmKVx8agLkw==	<b>Estado</b>	<b>Fecha y hora</b>
<b>Firmado Por</b>	Josefa Ganfornina Dorantes	Firmado	07/03/2022 10:41:03
<b>Observaciones</b>	DILIGENCIA. Para hacer constar que este documento ha sido APROBADO INICIALMENTE por el Pleno de este Ayuntamiento, en sesión celebrada el día 23 de febrero de 2022. LA SECRETARIA ACCIDENTAL.	<b>Página</b>	1930/2041
<b>Url De Verificación</b>	<a href="https://portal.dipusevilla.es/vfirmaAytos/code/TP6zbRCB6h6qmKVx8agLkw==">https://portal.dipusevilla.es/vfirmaAytos/code/TP6zbRCB6h6qmKVx8agLkw==</a>		



<b>CODIGO IEDA</b>	
<b>NOMBRE OFICIAL DE LA INSTALACION</b>	
<b>NOMBRE ASIGNADO AL ESPACIO DEPORTIVO</b>	
<b>CLASE DE ESPACIO DEPORTIVO</b>	CONVENCIONAL REGLADO
<b>ESPACIO DEPORTIVO</b>	
<b>1. TIPO DE PISTA</b>	
PISTA	
Largo (m):	
Ancho (m):	
Superficie (m <sup>2</sup> ):	
Orientación eje longitudinal:	
<b>2. TIPO DE PISTA CON PARED</b>	
PISTA CON PARED	
Largo (m):	
Ancho (m):	
Altura pared (m):	
Superficie (m <sup>2</sup> ):	
Número de paredes:	
Orientación eje longitudinal:	
<b>3. TIPO DE CAMPOS</b>	
CAMPO	
Largo (m):	
Ancho (m):	
Superficie (m <sup>2</sup> ):	
Orientación eje longitudinal:	
<b>4. TIPO DE ESPACIO LONGITUDINAL</b>	
ESPACIO LONGITUDINAL	
Largo (m):	
Ancho (m):	
Superficie (m <sup>2</sup> ):	
Número de calles:	
Orientación eje longitudinal:	
<b>5. TIPO DE VASO DE PISCINA</b>	
VASO DE PISCINA	
Largo (m):	
Ancho (m):	
Profundidad máxima (m):	
Profundidad mínima (m):	
Pendiente del suelo:	
Número de calles:	
Superficie (m <sup>2</sup> ):	
Rebosadero del vaso:	
Accesibilidad al vaso:	
Orientación eje longitudinal:	
Pavimento recinto vasos:	
Sistema de calentamiento de agua. Fuente de energía Principal	
Sistema de tratamiento de agua de piscinas	
<b>6. TIPO DE SALA</b>	
SALA	
Largo (m):	
Ancho (m):	
Superficie (m <sup>2</sup> ):	
Altura de la sala:	
Orientación eje longitudinal:	
<b>OBSERVACIONES</b>	

<b>Código Seguro De Verificación:</b>	TP6zbRCB6h6qmKVx8agLkw==	<b>Estado</b>	Fecha y hora
<b>Firmado Por</b>	Josefa Ganfornina Dorantes	Firmado	07/03/2022 10:41:03
<b>Observaciones</b>	DILIGENCIA. Para hacer constar que este documento ha sido APROBADO INICIALMENTE por el Pleno de este Ayuntamiento, en sesión celebrada el día 23 de febrero de 2022. LA SECRETARIA ACCIDENTAL.	<b>Página</b>	1931/2041
<b>Url De Verificación</b>	<a href="https://portal.dipusevilla.es/vfirmaAytos/code/TP6zbRCB6h6qmKVx8agLkw==">https://portal.dipusevilla.es/vfirmaAytos/code/TP6zbRCB6h6qmKVx8agLkw==</a>		



Rev. 06	<b>FORMULARIO DE DATOS PARA SU INCORPORACIÓN AL INVENTARIO ANDALUZ DE INSTALACIONES Y EQUIPAMIENTOS DEPORTIVOS</b>
TABLA 3 de 6	


**4. DATOS DE LOS ESPACIOS DEPORTIVOS**  
**4.3 ESPACIOS CONVENCIONALES SINGULARES**

<b>CODIGO IEDA</b>	
<b>NOMBRE OFICIAL DE LA INSTALACION</b>	CARRIL BICI- ZONA INDUSTRIAL--AV. CAÑADA REAL
<b>NOMBRE ASIGNADO AL ESPACIO DEPORTIVO</b>	CARRIL BICI- ZONA INDUSTRIAL--AV. CAÑADA REAL
<b>CLASE DE ESPACIO DEPORTIVO</b>	CONVENCIONAL SINGULAR
<b>ESPACIO DEPORTIVO</b>	Circuito de bicicleta
<b>1. TIPO DE CAMPO DE GOLF</b>	
CAMPO DE GOLF	
Número de hoyos	
Longitud (m)	
Par del campo	
Superficie (m2)	
<b>2. TIPO DE CIRCUITO DE MOTOR</b>	
Longitud del recorrido (m)	
Nº curvas derecha e izquierda: /	
Anchura de la pista (m)	
Parrilla de salida/nº pilotos /	
<b>3. TIPO DE CIRCUITO DE CARRERA A PIE</b>	
Longitud del recorrido (m)	
Estaciones de ejercicio	
<b>4. TIPO DE CIRCUITO DE BICICLETA</b>	Carril-bici
Longitud del tramo (m):	40,57 m
Longitud total (m):	40,57 m
<b>5. TIPO DE CANAL DE REMO Y PIRAGUISMO</b>	
Longitud del tramo (m)	
Profundidad (m)	
Nº calles	
Desnivel	
<b>6. TIPO DE ZONA DE DEPORTES DE INVIERNO</b>	
Altura (m) (solo para trampolín)	
Desnivel	
Dificultad (solo para esquí)	
Longitud (m)	
Nieve artificial	
Denominación pista	
<b>7. TIPO DE ESPACIOS DE HIPICA</b>	
Longitud (m)	
Ancho (m)	
Superficie (m2)	
<b>6. TIPO DE ESTRUCTURA ARTIFICIAL DE ESCALADA</b>	
Altura máxima (m)	
Superficie de escalada (m2)	
Presas	
Material	
<b>8. TIPO DE PISTAS MONOPATIN Y PATIN EN LINEA</b>	
Longitud (solo circuitos)	
Estructura en U (half pipe)	
Superficie (m2)	
<b>9. TIPO DE PISTA DE MODELISMO</b>	
Longitud (m)	
Diámetro (si es circular): (m)	
Ancho (m)	
<b>10. TIPO DE CAMPOS TIRO</b>	
Longitud (m)	
Superficie (m2)	
Nº de puestos	
<b>11. TIPO DE ZONAS DE JUEGOS POPULARES Y/O TRADICIONALES</b>	
Largo (m)	
Ancho (m)	
Superficie (m2)	
Diámetro (en el caso de que sean circulares) (m)	

<b>Código Seguro De Verificación:</b>	TP6zbRCB6h6qmKVx8agLkw==	<b>Estado</b>	Fecha y hora
<b>Firmado Por</b>	Josefa Ganfornina Dorantes	Firmado	07/03/2022 10:41:03
<b>Observaciones</b>	DILIGENCIA. Para hacer constar que este documento ha sido APROBADO INICIALMENTE por el Pleno de este Ayuntamiento, en sesión celebrada el día 23 de febrero de 2022. LA SECRETARIA ACCIDENTAL.	<b>Página</b>	1932/2041
<b>Url De Verificación</b>	<a href="https://portal.dipusevilla.es/vfirmaAytos/code/TP6zbRCB6h6qmKVx8agLkw==">https://portal.dipusevilla.es/vfirmaAytos/code/TP6zbRCB6h6qmKVx8agLkw==</a>		



<b>JUNTA DE ANDALUCÍA</b>	<b>ANEXO II</b>
Rev. 06	<b>FORMULARIO DE DATOS PARA SU INCORPORACIÓN AL INVENTARIO ANDALUZ DE INSTALACIONES Y EQUIPAMIENTOS DEPORTIVOS</b>
TABLA 3 de 6	<b>4. DATOS DE LOS ESPACIOS DEPORTIVOS</b>
<b>12. OTROS ESPACIOS SINGULARES</b>	<b>4.3 ESPACIOS CONVENCIONALES SINGULARES</b>
Superficie (m2)	
Nº de puestos	
<b>OBSERVACIONES</b>	

<b>Código Seguro De Verificación:</b>	TP6zbRCB6h6qmKVx8agLkw==	<b>Estado</b>	<b>Fecha y hora</b>	
<b>Firmado Por</b>	Josefa Ganformina Dorantes	Firmado	07/03/2022 10:41:03	
<b>Observaciones</b>	DILIGENCIA. Para hacer constar que este documento ha sido APROBADO INICIALMENTE por el Pleno de este Ayuntamiento, en sesión celebrada el día 23 de febrero de 2022. LA SECRETARIA ACCIDENTAL.	<b>Página</b>	1933/2041	
<b>Url De Verificación</b>	<a href="https://portal.dipusevilla.es/vfirmaAytos/code/TP6zbRCB6h6qmKVx8agLkw==">https://portal.dipusevilla.es/vfirmaAytos/code/TP6zbRCB6h6qmKVx8agLkw==</a>			

Rev. 06	<b>FORMULARIO DE DATOS PARA SU INCORPORACIÓN AL INVENTARIO ANDALUZ DE INSTALACIONES Y EQUIPAMIENTOS DEPORTIVOS</b> <b>4. DATOS DE LOS ESPACIOS DEPORTIVOS</b> <b>4.4 ESPACIOS NO CONVENCIONALES. AREAS DE ACTIVIDAD TERRESTRES</b>
TABLA 4 de 6	

<b>CODIGO IEDA</b>	
<b>NOMBRE OFICIAL DE LA INSTALACION</b>	
<b>NOMBRE ASIGNADO AL ESPACIO DEPORTIVO</b>	
<b>CLASE DE ESPACIO DEPORTIVO</b>	NO CONVENCIONAL-AREA DE ACTIVIDAD TERRESTRE
<b>ESPACIO DEPORTIVO</b>	
<b>1. TIPO DE AREA DE ESCALADA</b>	
Desnivel (altura en metros):	
Número de vías:	
Señalización:	
Equipadas:	
<b>2. TIPO DE VÍA FERRATA</b>	
Desnivel (altura en metros):	
Señalización:	
Equipadas:	
<b>3. TIPO DE RUTA ECUESTRE</b>	
Longitud del recorrido (m)	
Señalización:	
<b>4. TIPO DE CAMPO DE RECORRIDO DE TIRO Y DE CAZA</b>	
Superficie (m2):	
<b>5. TIPO DE CAVIDADES</b>	
Desnivel (m)	
Longitud (m)	
Turísticas	
Mapa topográfico	
Tramos subacuáticos	
<b>6. TIPO DE VÍAS VERDES Y CAMINOS NATURALES</b>	
Longitud del tramo principal (m)	
Señalización	
<b>7. TIPO DE SENDEROS</b>	
Longitud del tramo municipal (m)	
<b>6. TIPO DE ACTIVIDAD FÍSICO-DEPORTIVA EN PLAYAS Y RÍOS</b>	
Límite de la zona de baño recomendada	
Equipamientos para juegos deportivos	
Zona delimitada de varada	
<b>8. TIPO DE ITINERARIOS DE BICICLETAS DE MONTAÑA</b>	
Longitud (m)	
Señalización	
<b>9. OTRAS AREAS DE ACTIVIDAD TERRESTRES</b>	
Denominación	
<b>OBSERVACIONES</b>	

<b>Código Seguro De Verificación:</b>	TP6zbRCB6h6qmKVx8agLkw==	<b>Estado</b>	Fecha y hora
<b>Firmado Por</b>	Josefa Ganfornina Dorantes	Firmado	07/03/2022 10:41:03
<b>Observaciones</b>	DILIGENCIA. Para hacer constar que este documento ha sido APROBADO INICIALMENTE por el Pleno de este Ayuntamiento, en sesión celebrada el día 23 de febrero de 2022. LA SECRETARIA ACCIDENTAL.	<b>Página</b>	1934/2041
<b>Url De Verificación</b>	<a href="https://portal.dipusevilla.es/vfirmaAytos/code/TP6zbRCB6h6qmKVx8agLkw==">https://portal.dipusevilla.es/vfirmaAytos/code/TP6zbRCB6h6qmKVx8agLkw==</a>		



<b>JUNTA DE ANDALUCÍA</b>	ANEXO II
Rev. 06	FORMULARIO DE DATOS PARA SU INCORPORACIÓN AL INVENTARIO ANDALUZ DE INSTALACIONES Y EQUIPAMIENTOS DEPORTIVOS
TABLA 5 de 6	4. DATOS DE LOS ESPACIOS DEPORTIVOS 4.5 ESPACIOS NO CONVENCIONALES. AREAS DE ACTIVIDAD AEREAS

<b>CODIGO IEDA</b>	
<b>NOMBRE OFICIAL DE LA INSTALACION</b>	
<b>NOMBRE ASIGNADO AL ESPACIO DEPORTIVO</b>	
<b>CLASE DE ESPACIO DEPORTIVO</b>	NO CONVENCIONAL-AREA DE ACTIVIDAD AEREA
<b>ESPACIO DEPORTIVO</b>	
<b>1. TIPO DE AREA DE VUELO</b>	
Coordenadas despegue (X,Y,Z)	
Coordenadas aterrizaje (X,Y,Z)	
Rampa despegue	
Sup.aterrizaje (m2)	
Longitud máxima (m)	
Señalización	
<b>2. TIPO DE AREA DE PARACAIDISMO</b>	
Superficie de aterrizaje (m2):	
Señalización:	
<b>3. TIPO DE COLOMBODROMO</b>	
Radio (m)	
Sistemas audiovisuales:	
<b>4. OTRAS AREAS DE ACTIVIDAD AEREAS</b>	
Denominación	
<b>OBSERVACIONES</b>	

<b>Código Seguro De Verificación:</b>	TP6zbRCB6h6qmKVx8agLkw==	<b>Estado</b>	<b>Fecha y hora</b>
<b>Firmado Por</b>	Josefa Ganformina Dorantes	Firmado	07/03/2022 10:41:03
<b>Observaciones</b>	DILIGENCIA. Para hacer constar que este documento ha sido APROBADO INICIALMENTE por el Pleno de este Ayuntamiento, en sesión celebrada el día 23 de febrero de 2022. LA SECRETARIA ACCIDENTAL.	<b>Página</b>	1935/2041
<b>Url De Verificación</b>	<a href="https://portal.dipusevilla.es/vfirmaAytos/code/TP6zbRCB6h6qmKVx8agLkw==">https://portal.dipusevilla.es/vfirmaAytos/code/TP6zbRCB6h6qmKVx8agLkw==</a>		



<b>JUNTA DE ANDALUCÍA</b>	ANEXO II
Rev. 06	FORMULARIO DE DATOS PARA SU INCORPORACIÓN AL INVENTARIO ANDALUZ DE INSTALACIONES Y EQUIPAMIENTOS DEPORTIVOS
TABLA 6 de 6	4. DATOS DE LOS ESPACIOS DEPORTIVOS 4.6 ESPACIOS NO CONVENCIONALES. AREAS DE ACTIVIDAD ACUATICAS

<b>CODIGO IEDA</b>	
<b>NOMBRE OFICIAL DE LA INSTALACION</b>	
<b>NOMBRE ASIGNADO AL ESPACIO DEPORTIVO</b>	
<b>CLASE DE ESPACIO DEPORTIVO</b>	NO CONVENCIONAL-AREA DE ACTIVIDAD ACUATICA
<b>ESPACIO DEPORTIVO</b>	
<b>1. TIPO AREA ACUATICA DE VELA</b>	
Señalización	
<b>2. TIPO DE BARRANCOS</b>	
Denominación	
Desnivel (m):	
Longitud (m):	
Rapeles	
Sifones	
Caudal permanente de agua	
Equipadas	
Señalización:	
<b>3. TIPO DE ACTIVIDAD A MOTOR</b>	
Señalización:	
<b>4. TIPO DE ACTIVIDAD SUBACUATICA</b>	
Señalización:	
<b>5. TIPO DE AREA DE SURF</b>	
Señalización:	
<b>6. TIPO DE ZONA DE ESQUI ACUATICO</b>	
Señalización:	
Longitud (m):	
<b>7. TIPO DE AREA DE REMO Y PIRAGUISMO</b>	
Señalización:	
Longitud (m):	
<b>8. OTRA AREA ACUATICA</b>	
Denominación	
<b>OBSERVACIONES</b>	

<b>Código Seguro De Verificación:</b>	TP6zbRCB6h6qmKVx8agLkw==	<b>Estado</b>	Firmado	<b>Fecha y hora</b>	07/03/2022 10:41:03
<b>Firmado Por</b>	Josefa Ganfornina Dorantes	<b>Página</b>	1936/2041		
<b>Observaciones</b>	DILIGENCIA. Para hacer constar que este documento ha sido APROBADO INICIALMENTE por el Pleno de este Ayuntamiento, en sesión celebrada el día 23 de febrero de 2022. LA SECRETARIA ACCIDENTAL.				
<b>Url De Verificación</b>	<a href="https://portal.dipusevilla.es/vfirmaAytos/code/TP6zbRCB6h6qmKVx8agLkw==">https://portal.dipusevilla.es/vfirmaAytos/code/TP6zbRCB6h6qmKVx8agLkw==</a>				





## PLAN LOCAL DE INSTALACIONES Y EQUIPAMIENTOS DEPORTIVOS DE LEBRIJA

# ANEXOS

### G.-ESPACIOS DE ACTIVIDAD TERRESTRE “CARRILES BICI” CARRIL BICI AVDA JOSE BERGAMIN-CEIP JOSEFA GAVALA



<b>Código Seguro De Verificación:</b>	TP6zbRCB6h6qmKVx8agLkw==	<b>Estado</b>	<b>Fecha y hora</b>
<b>Firmado Por</b>	Josefa Ganformina Dorantes	Firmado	07/03/2022 10:41:03
<b>Observaciones</b>	DILIGENCIA. Para hacer constar que este documento ha sido APROBADO INICIALMENTE por el Pleno de este Ayuntamiento, en sesión celebrada el día 23 de febrero de 2022. LA SECRETARIA ACCIDENTAL.	<b>Página</b>	1937/2041
<b>Url De Verificación</b>	<a href="https://portal.dipusevilla.es/vfirmaAytos/code/TP6zbRCB6h6qmKVx8agLkw==">https://portal.dipusevilla.es/vfirmaAytos/code/TP6zbRCB6h6qmKVx8agLkw==</a>		



<b>JUNTA DE ANDALUCIA</b>	<b>ANEXO I</b>
Rev. 06	<b>FORMULARIO DE DATOS PARA SU INCORPORACIÓN AL INVENTARIO ANDALUZ DE INSTALACIONES Y EQUIPAMIENTOS DEPORTIVOS</b>
TABLA 1 de 2	<b>3. DATOS GENERALES DE LA INSTALACION</b>
	<b>3.1 ATRIBUTOS GENERALES</b>

<b>CONSULTAR SITUACIÓN EN IAIED</b>	<a href="#">Enlace para consulta de la situación en que se encuentra la instalación deportiva en el IAIED</a>
-------------------------------------	---

<b>1. CODIGO IEDA</b>	
<b>2. NOMBRE OFICIAL DE LA INSTALACION</b>	CARRIL BICI- AV. JOSE BERGAMIN--CEIP JOSEFA GAVALA
<b>2. NOMBRE COMUN DE LA INSTALACION</b>	CARRIL BICI-AV. JOSE BERGAMIN--CEIP JOSEFA GAVALA
Numero de Espacios Deportivos	1
Numero de Espacios Complementarios	0
<b>3. COMPLEJO POLIDEPORTIVO</b>	
Nombre del Complejo	
<b>4. DIRECCIÓN</b>	<a href="http://www.callejeroandalucia.es/">Comprobar dirección en este enlace: http://www.callejeroandalucia.es/</a>
Tipo de vía	AVENIDA
Nombre de vía	JOSE BERGAMIN
Numero	S/N
Calificador de Numero (Letra)	
Código Postal	41740
Complemento de Domicilio (Urbanización, residencial...)	
kilometro de vía	
Distrito Municipal	
Barrio	
Entidad de Población	
Referencia Catastral	9192105QA5899A
<b>5. PROVINCIA</b>	SEVILLA
<b>6. MUNICIPIO</b>	Lebrija
<b>7. ZONA DEPORTIVA</b>	ZONASEVILLA
Zona Deportiva. Denominación PDIEDA	Bajo Guadalquivir de Sevilla
<b>8. AGRUPACION TERRITORIAL</b>	
<b>9. NUCLEO DE POBLACION (Solo ELAs)</b>	
<b>10. DISTRITO MUNICIPAL</b>	
<b>11. BARRIO</b>	
<b>12. EMPLAZAMIENTO EN ESPACIO NATURAL PROTEGIDO.</b>	<a href="#">EMPLAZAMIENTO EN ESPACIO NATURAL PROTEGIDO. Comprobar el nombre del Espacio Natural en este enlace</a>
Indicar espacio natural protegido	
<b>13. LICENCIA DE ACTIVIDAD</b>	SI
<b>14. INSTALACION INTEGRADA EN EDIFICIO MULTIFUNCIONAL</b>	NO
Indicar Edificio Multifuncional	
<b>15. SE REUTILIZA O ADAPTA INSTALACION PREVIA</b>	NO
Indicar Instalación Previa	
<b>16. OTROS DATOS</b>	
Teléfono Fijo	955974525
Teléfono Móvil	
Fax	
Web	
Correo electrónico	obras@lebrija.es
<b>17. COORDENADAS GEOGRÁFICAS, EN FORMATO DECIMAL. (Según el sistema de referencia geodésico global ETRS89, HUSO 30)</b>	<a href="#">Para localizar las Coordenadas Geográficas pinchar en este enlace para acceder a la aplicación TELEGEO. Si saliera una página con error pinchar en "Volver a localizador"</a>
Coordenada Geográfica (Latitud)	36.911.904
Coordenada Geográfica (Longitud)	-6.092.949
<b>18. INSTALACION PLURIMUNICIPAL</b>	NO
Indicar Municipio mas importante	
<b>19. PUBLICAR EN INTERNET</b>	SI
<b>20. AÑO DE INICIO DE ACTIVIDAD</b>	
<b>21. BAJA</b>	
Fecha de baja:	
Motivo:	
<b>22. CENTRO EDUCATIVO</b>	
Pertenece a Centro Educativo	
Centro Publico/Privado	
Tipo de Centro Educativo	
Propiedad Centro Educativo	
Nivel de Enseñanza	
<b>23. NIVEL DE DOTACION</b>	RED BASICA
<b>24. SITUACION DE LA INSTALACION</b>	URBANA

<b>Código Seguro De Verificación:</b>	TP6zbRCB6h6qmKVx8agLkw==	<b>Estado</b>	<b>Fecha y hora</b>
<b>Firmado Por</b>	Josefa Ganfornina Dorantes	Firmado	07/03/2022 10:41:03
<b>Observaciones</b>	DILIGENCIA. Para hacer constar que este documento ha sido APROBADO INICIALMENTE por el Pleno de este Ayuntamiento, en sesión celebrada el día 23 de febrero de 2022. LA SECRETARIA ACCIDENTAL.	<b>Página</b>	1938/2041
<b>Url De Verificación</b>	<a href="https://portal.dipusevilla.es/vfirmaAytos/code/TP6zbRCB6h6qmKVx8agLkw==">https://portal.dipusevilla.es/vfirmaAytos/code/TP6zbRCB6h6qmKVx8agLkw==</a>		



<b>JUNTA DE ANDALUCIA</b>	<b>ANEXO I</b>
Rev. 06	<b>FORMULARIO DE DATOS PARA SU INCORPORACIÓN AL INVENTARIO ANDALUZ DE INSTALACIONES Y EQUIPAMIENTOS DEPORTIVOS</b>
TABLA 1 de 2	<b>3. DATOS GENERALES DE LA INSTALACION</b>
	<b>3.1 ATRIBUTOS GENERALES</b>

<b>25. ACCESIBILIDAD/SUPRESION DE BARRERAS ARQUITECTONICAS</b>	SI
La instalación ha sido concebida como adaptada	SI
La instalación ha adaptado mediante reformas	
<b>Persona Usuaría deportista</b>	
Permite circulación exterior	SI
Permite circulación interior	SI
Tiene aseos adaptados (al menos uno)	NO
Tiene vestuarios adaptados (al menos uno)	NO
<b>Persona Usuaría espectadora</b>	
Permite circulación exterior	SI
Permite circulación interior	SI
Tiene aseos adaptados (al menos uno)	NO
<b>26. REGIMEN DE ACCESO</b>	Libre gratuito
<b>27. USUARIOS</b>	Deportistas en general
<b>28. EFICIENCIA ENERGETICA</b>	
<b>DISEÑO</b>	
Bioclimático	NO
Ecoeficiente	NO
<b>TRATAMIENTO DE RESIDUOS</b>	NO
Previo a la recogida	NO
Separación	NO
<b>INSTALACION PROPIA ENERGIA RENOVABLE</b>	NO
Planta de generación propia	NO
Tipo de Generador	
<b>GESTION DEL AGUA</b>	NO
Superficie Regable (m2)	
Sistemas de ahorro	
<b>CALIFICACION ENERGETICA DE EDIFICACIONES</b>	
Tipo de Edificación 1	
Calificación Energética Edificación 1	
Tipo de Edificación 2	
Calificación Energética Edificación 2	
Tipo de Edificación 3	
Calificación Energética Edificación 3	
Tipo de Edificación 4	
Calificación Energética Edificación 4	
<b>29. PROTECCIÓN CONTRA INCENDIOS</b>	
Alumbrado de Emergencia	NO
Bocas de Incendios Equipadas	NO
Extintores Portátiles	NO
Detección	NO
<b>30. PROPIEDAD</b>	PROPIEDAD PUBLICA
Nombre del propietario	AYUNTAMIENTO DE LEBRIJA
<b>Propiedad Publica</b>	
Administración General del Estado	
Administración Autónoma (Educativo)	
Administración Autónoma	
Administración Local (Educativo)	
Administración Local	AYUNTAMIENTO
<b>Propiedad Privada</b>	
Educativos	
Deportivos Asociativos	
Deportivos Empresas	
No Deportivos	
<b>31. GESTIÓN</b>	PROPIEDAD PUBLICA
El gestor de la instalación es el mismo que el propietario	SI
Nombre del Gestor	
<b>Gestión Publica</b>	
Administración General del Estado	
Administración Autónoma (Educativo)	
Administración Autónoma	
Administración Local (Educativo)	
Administración Local	

<b>Código Seguro De Verificación:</b>	TP6zbRCB6h6qmKVx8agLkw==	<b>Estado</b>	Firmado	<b>Fecha y hora</b>	07/03/2022 10:41:03
<b>Firmado Por</b>	Josefa Ganfornina Dorantes	<b>Página</b>	1939/2041		
<b>Observaciones</b>	DILIGENCIA. Para hacer constar que este documento ha sido APROBADO INICIALMENTE por el Pleno de este Ayuntamiento, en sesión celebrada el día 23 de febrero de 2022. LA SECRETARIA ACCIDENTAL.				
<b>Url De Verificación</b>	<a href="https://portal.dipusevilla.es/vfirmaAytos/code/TP6zbRCB6h6qmKVx8agLkw==">https://portal.dipusevilla.es/vfirmaAytos/code/TP6zbRCB6h6qmKVx8agLkw==</a>				



<b>JUNTA DE ANDALUCIA</b>	<b>ANEXO I</b>
Rev. 06	<b>FORMULARIO DE DATOS PARA SU INCORPORACIÓN AL INVENTARIO ANDALUZ DE INSTALACIONES Y EQUIPAMIENTOS DEPORTIVOS</b>
TABLA 1 de 2	<b>3. DATOS GENERALES DE LA INSTALACION</b>
	<b>3.1 ATRIBUTOS GENERALES</b>
<b>Gestión Privada</b>	
Educativos	
Deportivos Asociativos	
Deportivos Empresas	
No Deportivos	
<b>32. OBSERVACIONES</b>	

<b>Código Seguro De Verificación:</b>	TP6zbRCB6h6qmKVx8agLkw==	<b>Estado</b>	<b>Fecha y hora</b>
<b>Firmado Por</b>	Josefa Ganformina Dorantes	Firmado	07/03/2022 10:41:03
<b>Observaciones</b>	DILIGENCIA. Para hacer constar que este documento ha sido APROBADO INICIALMENTE por el Pleno de este Ayuntamiento, en sesión celebrada el día 23 de febrero de 2022. LA SECRETARIA ACCIDENTAL.	<b>Página</b>	1940/2041
<b>Url De Verificación</b>	<a href="https://portal.dipusevilla.es/vfirmaAytos/code/TP6zbRCB6h6qmKVx8agLkw==">https://portal.dipusevilla.es/vfirmaAytos/code/TP6zbRCB6h6qmKVx8agLkw==</a>		



Rev. 06	<b>FORMULARIO DE DATOS PARA SU INCORPORACIÓN AL INVENTARIO ANDALUZ DE INSTALACIONES Y EQUIPAMIENTOS DEPORTIVOS</b>
TABLA 2 de 2	

**3. DATOS GENERALES DE LA INSTALACION**  
**3.2 SERVICIOS AUXILIARES**

<b>1. CODIGO IEDA</b>	
<b>2. NOMBRE OFICIAL DE LA INSTALACION</b>	
<b>2. NOMBRE COMUN DE LA INSTALACION</b>	
<b>1. MOVILIDAD</b>	
Transporte colectivo (estación o parada de transporte colectivo en las inmediaciones de la instalación)	
Integración de un Centro de carácter sociocultural o comercial	
Aparcamiento (propio o en las inmediaciones)	
Servicio público de bicicletas	
Indicar distancia a punto de servicio más cercano (m):	
Aparcamiento de bicicletas	
<b>2. TERMAL</b>	
Sauna	
Hidromasaje	
Baño turco	
Ducha ciclónica	
<b>3. SERVICIOS GENERALES</b>	
Bar	
Restaurante	
Residencia deportiva.	
Número de camas	
Zona Infantil	
Servicios comerciales	
Control de acceso	
Oficinas	
Salón de actos	
Sala de lectura	
Sala de exposiciones	
Aula de formación	
<b>4. SALUD Y ESTETICA</b>	
Centro Médico	
Enfermería	
Desfibrilador permanente	
Conexión 112	
Peluquería	
Estética	
Fisioterapia	
Masaje	
<b>5. SERVICIOS DE MANTENIMIENTO</b>	
Almacén general	
Taller de mantenimiento	
<b>6. OTROS</b>	

<b>Código Seguro De Verificación:</b>	TP6zbRCB6h6qmKVx8agLkw==	<b>Estado</b>	<b>Fecha y hora</b>
<b>Firmado Por</b>	Josefa Ganfornina Dorantes	Firmado	07/03/2022 10:41:03
<b>Observaciones</b>	DILIGENCIA. Para hacer constar que este documento ha sido APROBADO INICIALMENTE por el Pleno de este Ayuntamiento, en sesión celebrada el día 23 de febrero de 2022. LA SECRETARIA ACCIDENTAL.	<b>Página</b>	1941/2041
<b>Url De Verificación</b>	<a href="https://portal.dipusevilla.es/vfirmaAytos/code/TP6zbRCB6h6qmKVx8agLkw==">https://portal.dipusevilla.es/vfirmaAytos/code/TP6zbRCB6h6qmKVx8agLkw==</a>		



JUNTA DE ANDALUCIA	ANEXO II
Rev. 06	FORMULARIO DE DATOS PARA SU INCORPORACION AL INVENTARIO ANDALUZ DE INSTALACIONES Y EQUIPAMIENTOS DEPORTIVOS
TABLA 1 de 6	4. DATOS DE LOS ESPACIOS DEPORTIVOS
	4.1 ATRIBUTOS GENERALES
<b>CODIGO IEDA</b>	
<b>NOMBRE OFICIAL DE LA INSTALACION</b>	CARRIL BICI- AV. JOSE BERGAMIN--CEIP JOSEFA GAVALA
<b>NOMBRE ASIGNADO AL ESPACIO DEPORTIVO</b>	CARRIL BICI- AV. JOSE BERGAMIN--CEIP JOSEFA GAVALA
<b>1. CLASE DE ESPACIO DEPORTIVO</b>	CONVENCIONAL SINGULAR
<b>2. ACTIVIDAD DEPORTIVA PRINCIPAL</b>	CICLOTURISMO
<b>3. OTRAS ACTIVIDADES DEPORTIVAS</b>	
<b>4. CERRAMIENTO</b>	ESPACIO ABIERTO
ESPACIO ABIERTO	Aire libre (no dispone de cubierta)
RECINTO CERRADO	
<b>5. ESTADO DE USO</b>	EN USO
EN USO	Normal
FUERA DE USO	
<b>6. ILUMINACIÓN (USO NOCTURNO)</b>	PERMITE EL USO NOCTURNO
PERMITE EL USO NOCTURNO	Permite entrenamientos
NO PERMITE EL USO NOCTURNO	
<b>7. PAVIMENTO</b>	OTROS_PAVIMENTOS
CARACTERISTICAS	Otros Pavimentos
<b>8. CONSERVACION DEL PAVIMENTO</b>	PERMITE LA PRACTICA DEPORTIVA
PERMITE LA PRACTICA DEPORTIVA	Bueno
NO PERMITE LA PRACTICA DEPORTIVA	
<b>9. AÑO DE CONSTRUCCION</b>	2010
<b>10. AÑO DE REMODELACION</b>	
<b>11. ALTURA LIBRE (En metros)</b>	
<b>12. SISTEMA DE CALEFACCION</b>	NO
<b>13. SISTEMA DE CLIMATIZACION</b>	NO
<b>14. BAJA</b>	
Fecha de baja:	
Motivo:	
<b>15. OBSERVACIONES</b>	

<b>Código Seguro De Verificación:</b>	TP6zbRCB6h6qmKVx8agLkw==	<b>Estado</b>	<b>Fecha y hora</b>
<b>Firmado Por</b>	Josefa Ganfornina Dorantes	Firmado	07/03/2022 10:41:03
<b>Observaciones</b>	DILIGENCIA. Para hacer constar que este documento ha sido APROBADO INICIALMENTE por el Pleno de este Ayuntamiento, en sesión celebrada el día 23 de febrero de 2022. LA SECRETARIA ACCIDENTAL.	<b>Página</b>	1942/2041
<b>Url De Verificación</b>	<a href="https://portal.dipusevilla.es/vfirmaAytos/code/TP6zbRCB6h6qmKVx8agLkw==">https://portal.dipusevilla.es/vfirmaAytos/code/TP6zbRCB6h6qmKVx8agLkw==</a>		



<b>CODIGO IEDA</b>	
<b>NOMBRE OFICIAL DE LA INSTALACION</b>	
<b>NOMBRE ASIGNADO AL ESPACIO DEPORTIVO</b>	
<b>CLASE DE ESPACIO DEPORTIVO</b>	CONVENCIONAL REGLADO
<b>ESPACIO DEPORTIVO</b>	
<b>1. TIPO DE PISTA</b>	
PISTA	
Largo (m):	
Ancho (m):	
Superficie (m <sup>2</sup> ):	
Orientación eje longitudinal:	
<b>2. TIPO DE PISTA CON PARED</b>	
PISTA CON PARED	
Largo (m):	
Ancho (m):	
Altura pared (m):	
Superficie (m <sup>2</sup> ):	
Número de paredes:	
Orientación eje longitudinal:	
<b>3. TIPO DE CAMPOS</b>	
CAMPO	
Largo (m):	
Ancho (m):	
Superficie (m <sup>2</sup> ):	
Orientación eje longitudinal:	
<b>4. TIPO DE ESPACIO LONGITUDINAL</b>	
ESPACIO LONGITUDINAL	
Largo (m):	
Ancho (m):	
Superficie (m <sup>2</sup> ):	
Número de calles:	
Orientación eje longitudinal:	
<b>5. TIPO DE VASO DE PISCINA</b>	
VASO DE PISCINA	
Largo (m):	
Ancho (m):	
Profundidad máxima (m):	
Profundidad mínima (m):	
Pendiente del suelo:	
Número de calles:	
Superficie (m <sup>2</sup> ):	
Rebosadero del vaso:	
Accesibilidad al vaso:	
Orientación eje longitudinal:	
Pavimento recinto vasos:	
Sistema de calentamiento de agua. Fuente de energía Principal	
Sistema de tratamiento de agua de piscinas	
<b>6. TIPO DE SALA</b>	
SALA	
Largo (m):	
Ancho (m):	
Superficie (m <sup>2</sup> ):	
Altura de la sala:	
Orientación eje longitudinal:	
<b>OBSERVACIONES</b>	

<b>Código Seguro De Verificación:</b>	TP6zbRCB6h6qmKVx8agLkw==	<b>Estado</b>	Fecha y hora
<b>Firmado Por</b>	Josefa Ganfornina Dorantes	Firmado	07/03/2022 10:41:03
<b>Observaciones</b>	DILIGENCIA. Para hacer constar que este documento ha sido APROBADO INICIALMENTE por el Pleno de este Ayuntamiento, en sesión celebrada el día 23 de febrero de 2022. LA SECRETARIA ACCIDENTAL.	<b>Página</b>	1943/2041
<b>Url De Verificación</b>	<a href="https://portal.dipusevilla.es/vfirmaAytos/code/TP6zbRCB6h6qmKVx8agLkw==">https://portal.dipusevilla.es/vfirmaAytos/code/TP6zbRCB6h6qmKVx8agLkw==</a>		



Rev. 06	<b>FORMULARIO DE DATOS PARA SU INCORPORACIÓN AL INVENTARIO ANDALUZ DE INSTALACIONES Y EQUIPAMIENTOS DEPORTIVOS</b>
TABLA 3 de 6	<b>4. DATOS DE LOS ESPACIOS DEPORTIVOS</b>
	<b>4.3 ESPACIOS CONVENCIONALES SINGULARES</b>


<b>CODIGO IEDA</b>	
<b>NOMBRE OFICIAL DE LA INSTALACION</b>	CARRIL BICI- AV. JOSE BERGAMIN--CEIP JOSEFA GAVALA
<b>NOMBRE ASIGNADO AL ESPACIO DEPORTIVO</b>	CARRIL BICI- AV. JOSE BERGAMIN--CEIP JOSEFA GAVALA
<b>CLASE DE ESPACIO DEPORTIVO</b>	CONVENCIONAL SINGULAR
<b>ESPACIO DEPORTIVO</b>	Circuito de bicicleta
<b>1. TIPO DE CAMPO DE GOLF</b>	
CAMPO DE GOLF	
Número de hoyos	
Longitud (m)	
Par del campo	
Superficie (m2)	
<b>2. TIPO DE CIRCUITO DE MOTOR</b>	
Longitud del recorrido (m)	
Nº curvas derecha e izquierda: /	
Anchura de la pista (m)	
Parrilla de salida/nº pilotos /	
<b>3. TIPO DE CIRCUITO DE CARRERA A PIE</b>	
Longitud del recorrido (m)	
Estaciones de ejercicio	
<b>4. TIPO DE CIRCUITO DE BICICLETA</b>	Carril-bici
Longitud del tramo (m):	95,8+149,55+99,76
Longitud total (m):	345,11 m
<b>5. TIPO DE CANAL DE REMO Y PIRAGUISMO</b>	
Longitud del tramo (m)	
Profundidad (m)	
Nº calles	
Desnivel	
<b>6. TIPO DE ZONA DE DEPORTES DE INVIERNO</b>	
Altura (m) (solo para trampolín)	
Desnivel	
Dificultad (solo para esquí)	
Longitud (m)	
Nieve artificial	
Denominación pista	
<b>7. TIPO DE ESPACIOS DE HIPICA</b>	
Longitud (m)	
Ancho (m)	
Superficie (m2)	
<b>6. TIPO DE ESTRUCTURA ARTIFICIAL DE ESCALADA</b>	
Altura máxima (m)	
Superficie de escalada (m2)	
Presas	
Material	
<b>8. TIPO DE PISTAS MONOPATIN Y PATIN EN LINEA</b>	
Longitud (solo circuitos)	
Estructura en U (half pipe)	
Superficie (m2)	
<b>9. TIPO DE PISTA DE MODELISMO</b>	
Longitud (m)	
Diámetro (si es circular): (m)	
Ancho (m)	
<b>10. TIPO DE CAMPOS TIRO</b>	
Longitud (m)	
Superficie (m2)	
Nº de puestos	
<b>11. TIPO DE ZONAS DE JUEGOS POPULARES Y/O TRADICIONALES</b>	
Largo (m)	
Ancho (m)	
Superficie (m2)	
Diámetro (en el caso de que sean circulares) (m)	

<b>Código Seguro De Verificación:</b>	TP6zbRCB6h6qmKVx8agLkw==	<b>Estado</b>	<b>Fecha y hora</b>
<b>Firmado Por</b>	Josefa Ganfornina Dorantes	Firmado	07/03/2022 10:41:03
<b>Observaciones</b>	DILIGENCIA. Para hacer constar que este documento ha sido APROBADO INICIALMENTE por el Pleno de este Ayuntamiento, en sesión celebrada el día 23 de febrero de 2022. LA SECRETARIA ACCIDENTAL.	<b>Página</b>	1944/2041
<b>Url De Verificación</b>	<a href="https://portal.dipusevilla.es/vfirmaAytos/code/TP6zbRCB6h6qmKVx8agLkw==">https://portal.dipusevilla.es/vfirmaAytos/code/TP6zbRCB6h6qmKVx8agLkw==</a>		





<b>JUNTA DE ANDALUCÍA</b>	<b>ANEXO II</b>
Rev. 06	<b>FORMULARIO DE DATOS PARA SU INCORPORACIÓN AL INVENTARIO ANDALUZ DE INSTALACIONES Y EQUIPAMIENTOS DEPORTIVOS</b>
TABLA 3 de 6	<b>4. DATOS DE LOS ESPACIOS DEPORTIVOS</b>
<b>12. OTROS ESPACIOS SINGULARES</b>	<b>4.3 ESPACIOS CONVENCIONALES SINGULARES</b>
Superficie (m2)	
Nº de puestos	
<b>OBSERVACIONES</b>	

<b>Código Seguro De Verificación:</b>	TP6zbRCB6h6qmKVx8agLkw==	<b>Estado</b>	<b>Fecha y hora</b>	
<b>Firmado Por</b>	Josefa Ganformina Dorantes	Firmado	07/03/2022 10:41:03	
<b>Observaciones</b>	DILIGENCIA. Para hacer constar que este documento ha sido APROBADO INICIALMENTE por el Pleno de este Ayuntamiento, en sesión celebrada el día 23 de febrero de 2022. LA SECRETARIA ACCIDENTAL.	<b>Página</b>	1945/2041	
<b>Url De Verificación</b>	<a href="https://portal.dipusevilla.es/vfirmaAytos/code/TP6zbRCB6h6qmKVx8agLkw==">https://portal.dipusevilla.es/vfirmaAytos/code/TP6zbRCB6h6qmKVx8agLkw==</a>			

Rev. 06	<b>FORMULARIO DE DATOS PARA SU INCORPORACIÓN AL INVENTARIO ANDALUZ DE INSTALACIONES Y EQUIPAMIENTOS DEPORTIVOS</b> <b>4. DATOS DE LOS ESPACIOS DEPORTIVOS</b> <b>4.4 ESPACIOS NO CONVENCIONALES. AREAS DE ACTIVIDAD TERRESTRES</b>
TABLA 4 de 6	

<b>CODIGO IEDA</b>	
<b>NOMBRE OFICIAL DE LA INSTALACION</b>	
<b>NOMBRE ASIGNADO AL ESPACIO DEPORTIVO</b>	
<b>CLASE DE ESPACIO DEPORTIVO</b>	NO CONVENCIONAL-AREA DE ACTIVIDAD TERRESTRE
<b>ESPACIO DEPORTIVO</b>	
<b>1. TIPO DE AREA DE ESCALADA</b>	
Desnivel (altura en metros):	
Número de vías:	
Señalización:	
Equipadas:	
<b>2. TIPO DE VÍA FERRATA</b>	
Desnivel (altura en metros):	
Señalización:	
Equipadas:	
<b>3. TIPO DE RUTA ECUESTRE</b>	
Longitud del recorrido (m)	
Señalización:	
<b>4. TIPO DE CAMPO DE RECORRIDO DE TIRO Y DE CAZA</b>	
Superficie (m2):	
<b>5. TIPO DE CAVIDADES</b>	
Desnivel (m)	
Longitud (m)	
Turísticas	
Mapa topográfico	
Tramos subacuáticos	
<b>6. TIPO DE VÍAS VERDES Y CAMINOS NATURALES</b>	
Longitud del tramo principal (m)	
Señalización	
<b>7. TIPO DE SENDEROS</b>	
Longitud del tramo municipal (m)	
<b>6. TIPO DE ACTIVIDAD FÍSICO-DEPORTIVA EN PLAYAS Y RÍOS</b>	
Límite de la zona de baño recomendada	
Equipamientos para juegos deportivos	
Zona delimitada de varada	
<b>8. TIPO DE ITINERARIOS DE BICICLETAS DE MONTAÑA</b>	
Longitud (m)	
Señalización	
<b>9. OTRAS AREAS DE ACTIVIDAD TERRESTRES</b>	
Denominación	
<b>OBSERVACIONES</b>	

<b>Código Seguro De Verificación:</b>	TP6zbRCB6h6qmKVx8agLkw==	<b>Estado</b>	Fecha y hora
<b>Firmado Por</b>	Josefa Ganformina Dorantes	Firmado	07/03/2022 10:41:03
<b>Observaciones</b>	DILIGENCIA. Para hacer constar que este documento ha sido APROBADO INICIALMENTE por el Pleno de este Ayuntamiento, en sesión celebrada el día 23 de febrero de 2022. LA SECRETARIA ACCIDENTAL.	<b>Página</b>	1946/2041
<b>Url De Verificación</b>	<a href="https://portal.dipusevilla.es/vfirmaAytos/code/TP6zbRCB6h6qmKVx8agLkw==">https://portal.dipusevilla.es/vfirmaAytos/code/TP6zbRCB6h6qmKVx8agLkw==</a>		



<b>JUNTA DE ANDALUCÍA</b>	ANEXO II
Rev. 06	FORMULARIO DE DATOS PARA SU INCORPORACIÓN AL INVENTARIO ANDALUZ DE INSTALACIONES Y EQUIPAMIENTOS DEPORTIVOS
TABLA 5 de 6	4. DATOS DE LOS ESPACIOS DEPORTIVOS 4.5 ESPACIOS NO CONVENCIONALES. AREAS DE ACTIVIDAD AEREAS

<b>CODIGO IEDA</b>	
<b>NOMBRE OFICIAL DE LA INSTALACION</b>	
<b>NOMBRE ASIGNADO AL ESPACIO DEPORTIVO</b>	
<b>CLASE DE ESPACIO DEPORTIVO</b>	NO CONVENCIONAL-AREA DE ACTIVIDAD AEREA
<b>ESPACIO DEPORTIVO</b>	
<b>1. TIPO DE AREA DE VUELO</b>	
Coordenadas despegue (X,Y,Z)	
Coordenadas aterrizaje (X,Y,Z)	
Rampa despegue	
Sup.aterrizaje (m2)	
Longitud máxima (m)	
Señalización	
<b>2. TIPO DE AREA DE PARACAIDISMO</b>	
Superficie de aterrizaje (m2):	
Señalización:	
<b>3. TIPO DE COLOMBODROMO</b>	
Radio (m)	
Sistemas audiovisuales:	
<b>4. OTRAS AREAS DE ACTIVIDAD AEREAS</b>	
Denominación	
<b>OBSERVACIONES</b>	

<b>Código Seguro De Verificación:</b>	TP6zbRCB6h6qmKVx8agLkw==	<b>Estado</b>	<b>Fecha y hora</b>
<b>Firmado Por</b>	Josefa Ganformina Dorantes	Firmado	07/03/2022 10:41:03
<b>Observaciones</b>	DILIGENCIA. Para hacer constar que este documento ha sido APROBADO INICIALMENTE por el Pleno de este Ayuntamiento, en sesión celebrada el día 23 de febrero de 2022. LA SECRETARIA ACCIDENTAL.	<b>Página</b>	1947/2041
<b>Url De Verificación</b>	<a href="https://portal.dipusevilla.es/vfirmaAytos/code/TP6zbRCB6h6qmKVx8agLkw==">https://portal.dipusevilla.es/vfirmaAytos/code/TP6zbRCB6h6qmKVx8agLkw==</a>		



<b>JUNTA DE ANDALUCÍA</b>	ANEXO II
Rev. 06	FORMULARIO DE DATOS PARA SU INCORPORACIÓN AL INVENTARIO ANDALUZ DE INSTALACIONES Y EQUIPAMIENTOS DEPORTIVOS
TABLA 6 de 6	4. DATOS DE LOS ESPACIOS DEPORTIVOS 4.6 ESPACIOS NO CONVENCIONALES. AREAS DE ACTIVIDAD ACUATICAS

<b>CODIGO IEDA</b>	
<b>NOMBRE OFICIAL DE LA INSTALACION</b>	
<b>NOMBRE ASIGNADO AL ESPACIO DEPORTIVO</b>	
<b>CLASE DE ESPACIO DEPORTIVO</b>	NO CONVENCIONAL-AREA DE ACTIVIDAD ACUATICA
<b>ESPACIO DEPORTIVO</b>	
<b>1. TIPO AREA ACUATICA DE VELA</b>	
Señalización	
<b>2. TIPO DE BARRANCOS</b>	
Denominación	
Desnivel (m):	
Longitud (m):	
Rapeles	
Sifones	
Caudal permanente de agua	
Equipadas	
Señalización:	
<b>3. TIPO DE ACTIVIDAD A MOTOR</b>	
Señalización:	
<b>4. TIPO DE ACTIVIDAD SUBACUATICA</b>	
Señalización:	
<b>5. TIPO DE AREA DE SURF</b>	
Señalización:	
<b>6. TIPO DE ZONA DE ESQUI ACUATICO</b>	
Señalización:	
Longitud (m):	
<b>7. TIPO DE AREA DE REMO Y PIRAGUISMO</b>	
Señalización:	
Longitud (m):	
<b>8. OTRA AREA ACUATICA</b>	
Denominación	
<b>OBSERVACIONES</b>	

<b>Código Seguro De Verificación:</b>	TP6zbRCB6h6qmKVx8agLkw==	<b>Estado</b>	<b>Fecha y hora</b>
<b>Firmado Por</b>	Josefa Ganfornina Dorantes	Firmado	07/03/2022 10:41:03
<b>Observaciones</b>	DILIGENCIA. Para hacer constar que este documento ha sido APROBADO INICIALMENTE por el Pleno de este Ayuntamiento, en sesión celebrada el día 23 de febrero de 2022. LA SECRETARIA ACCIDENTAL.	<b>Página</b>	1948/2041
<b>Url De Verificación</b>	<a href="https://portal.dipusevilla.es/vfirmaAytos/code/TP6zbRCB6h6qmKVx8agLkw==">https://portal.dipusevilla.es/vfirmaAytos/code/TP6zbRCB6h6qmKVx8agLkw==</a>		



## PLAN LOCAL DE INSTALACIONES Y EQUIPAMIENTOS DEPORTIVOS DE LEBRIJA

# ANEXOS

### G.-ESPACIOS DE ACTIVIDAD TERRESTRE “CARRILES BICI” CARRIL BICI CALLE CAÑADA DEL RINCON MAILLO-CALLE DAMASO ALONSO



<b>Código Seguro De Verificación:</b>	TP6zbRCB6h6qmKVx8agLkw==	<b>Estado</b>	<b>Fecha y hora</b>
<b>Firmado Por</b>	Josefa Ganformina Dorantes	Firmado	07/03/2022 10:41:03
<b>Observaciones</b>	DILIGENCIA. Para hacer constar que este documento ha sido APROBADO INICIALMENTE por el Pleno de este Ayuntamiento, en sesión celebrada el día 23 de febrero de 2022. LA SECRETARIA ACCIDENTAL.	<b>Página</b>	1949/2041
<b>Url De Verificación</b>	<a href="https://portal.dipusevilla.es/vfirmaAytos/code/TP6zbRCB6h6qmKVx8agLkw==">https://portal.dipusevilla.es/vfirmaAytos/code/TP6zbRCB6h6qmKVx8agLkw==</a>		



<b>JUNTA DE ANDALUCIA</b>	<b>ANEXO I</b>
Rev. 06	<b>FORMULARIO DE DATOS PARA SU INCORPORACIÓN AL INVENTARIO ANDALUZ DE INSTALACIONES Y EQUIPAMIENTOS DEPORTIVOS</b>
TABLA 1 de 2	<b>3. DATOS GENERALES DE LA INSTALACION</b>
	<b>3.1 ATRIBUTOS GENERALES</b>

<b>CONSULTAR SITUACIÓN EN IAIED</b>	<a href="#">Enlace para consulta de la situación en que se encuentra la instalación deportiva en el IAIED</a>
-------------------------------------	---

<b>1. CODIGO IEDA</b>	
<b>2. NOMBRE OFICIAL DE LA INSTALACION</b>	CARRIL BICI- CALLE CAÑADA DEL RINCON MALILLO--CALLE DAMASO
<b>2. NOMBRE COMUN DE LA INSTALACION</b>	CARRIL BICI- CALLE CAÑADA DEL RINCON MALILLO--CALLE DAMASO
Numero de Espacios Deportivos	1
Numero de Espacios Complementarios	0
<b>3. COMPLEJO POLIDEPORTIVO</b>	NO
Nombre del Complejo	
<b>4. DIRECCIÓN</b>	<a href="http://www.callejeroandalucia.es/">Comprobar dirección en este enlace: http://www.callejeroandalucia.es/</a>
Tipo de vía	CALLE
Nombre de vía	CAÑADA DEL RINCON MALILLO
Numero	S/N
Calificador de Numero (Letra)	
Código Postal	41740
Complemento de Domicilio (Urbanización, residencial...)	
kilometro de vía	
Distrito Municipal	
Barrio	
Entidad de Población	
Referencia Catastral	
<b>5. PROVINCIA</b>	SEVILLA
<b>6. MUNICIPIO</b>	Lebrija
<b>7. ZONA DEPORTIVA</b>	ZONASEVILLA
Zona Deportiva. Denominación PDIEDA	Bajo Guadalquivir de Sevilla
<b>8. AGRUPACION TERRITORIAL</b>	
<b>9. NUCLEO DE POBLACION (Solo ELAs)</b>	
<b>10. DISTRITO MUNICIPAL</b>	
<b>11. BARRIO</b>	
<b>12. EMPLAZAMIENTO EN ESPACIO NATURAL PROTEGIDO.</b>	<a href="#">EMPLAZAMIENTO EN ESPACIO NATURAL PROTEGIDO. Comprobar el nombre del Espacio Natural en este enlace</a>
Indicar espacio natural protegido	
<b>13. LICENCIA DE ACTIVIDAD</b>	SI
<b>14. INSTALACION INTEGRADA EN EDIFICIO MULTIFUNCIONAL</b>	NO
Indicar Edificio Multifuncional	
<b>15. SE REUTILIZA O ADAPTA INSTALACION PREVIA</b>	NO
Indicar Instalación Previa	
<b>16. OTROS DATOS</b>	
Teléfono Fijo	955974525
Teléfono Móvil	
Fax	
Web	
Correo electrónico	obras@lebrija.es
<b>17. COORDENADAS GEOGRÁFICAS, EN FORMATO DECIMAL. (Según el sistema de referencia geodésico global ETRS89, HUSO 30)</b>	<a href="#">Para localizar las Coordenadas Geográficas pinchar en este enlace para acceder a la aplicación TELEGEO. Si saliera una página con error pinchar en "Volver a localizador"</a>
Coordenada Geográfica (Latitud)	36.917.229
Coordenada Geográfica (Longitud)	-6.089.233
<b>18. INSTALACION PLURIMUNICIPAL</b>	NO
Indicar Municipio mas importante	
<b>19. PUBLICAR EN INTERNET</b>	SI
<b>20. AÑO DE INICIO DE ACTIVIDAD</b>	
<b>21. BAJA</b>	
Fecha de baja:	
Motivo:	
<b>22. CENTRO EDUCATIVO</b>	
Pertenece a Centro Educativo	NO
Centro Publico/Privado	
Tipo de Centro Educativo	
Propiedad Centro Educativo	
Nivel de Enseñanza	
<b>23. NIVEL DE DOTACION</b>	RED BASICA
<b>24. SITUACION DE LA INSTALACION</b>	URBANA

<b>Código Seguro De Verificación:</b>	TP6zbRCB6h6qmKVx8agLkw==	<b>Estado</b>	<b>Fecha y hora</b>
<b>Firmado Por</b>	Josefa Ganfornina Dorantes	Firmado	07/03/2022 10:41:03
<b>Observaciones</b>	DILIGENCIA. Para hacer constar que este documento ha sido APROBADO INICIALMENTE por el Pleno de este Ayuntamiento, en sesión celebrada el día 23 de febrero de 2022. LA SECRETARIA ACCIDENTAL.	<b>Página</b>	1950/2041
<b>Url De Verificación</b>	<a href="https://portal.dipusevilla.es/vfirmaAytos/code/TP6zbRCB6h6qmKVx8agLkw==">https://portal.dipusevilla.es/vfirmaAytos/code/TP6zbRCB6h6qmKVx8agLkw==</a>		




<b>JUNTA DE ANDALUCIA</b>	<b>ANEXO I</b>
Rev. 06	<b>FORMULARIO DE DATOS PARA SU INCORPORACIÓN AL INVENTARIO ANDALUZ DE INSTALACIONES Y EQUIPAMIENTOS DEPORTIVOS</b>
TABLA 1 de 2	<b>3. DATOS GENERALES DE LA INSTALACION</b>
	<b>3.1 ATRIBUTOS GENERALES</b>

<b>25. ACCESIBILIDAD/SUPRESION DE BARRERAS ARQUITECTONICAS</b>	SI
La instalación ha sido concebida como adaptada	SI
La instalación ha adaptado mediante reformas	NO
<b>Persona Usuaría deportista</b>	
Permite circulación exterior	SI
Permite circulación interior	SI
Tiene aseos adaptados (al menos uno)	NO
Tiene vestuarios adaptados (al menos uno)	NO
<b>Persona Usuaría espectadora</b>	
Permite circulación exterior	SI
Permite circulación interior	SI
Tiene aseos adaptados (al menos uno)	NO
<b>26. REGIMEN DE ACCESO</b>	Libre gratuito
<b>27. USUARIOS</b>	Deportistas en general
<b>28. EFICIENCIA ENERGETICA</b>	
<b>DISEÑO</b>	
Bioclimático	NO
Ecoeficiente	NO
<b>TRATAMIENTO DE RESIDUOS</b>	NO
Previo a la recogida	NO
Separación	NO
<b>INSTALACION PROPIA ENERGIA RENOVABLE</b>	NO
Planta de generación propia	NO
Tipo de Generador	
<b>GESTION DEL AGUA</b>	NO
Superficie Regable (m2)	
Sistemas de ahorro	
<b>CALIFICACION ENERGETICA DE EDIFICACIONES</b>	
Tipo de Edificación 1	
Calificación Energética Edificación 1	
Tipo de Edificación 2	
Calificación Energética Edificación 2	
Tipo de Edificación 3	
Calificación Energética Edificación 3	
Tipo de Edificación 4	
Calificación Energética Edificación 4	
<b>29. PROTECCIÓN CONTRA INCENDIOS</b>	
Alumbrado de Emergencia	NO
Bocas de Incendios Equipadas	NO
Extintores Portátiles	NO
Detección	NO
<b>30. PROPIEDAD</b>	PROPIEDAD PUBLICA
Nombre del propietario	AYUNTAMIENTO DE LEBRIJA
<b>Propiedad Publica</b>	
Administración General del Estado	
Administración Autónoma (Educativo)	
Administración Autónoma	
Administración Local (Educativo)	
Administración Local	AYUNTAMIENTO
<b>Propiedad Privada</b>	
Educativos	
Deportivos Asociativos	
Deportivos Empresas	
No Deportivos	
<b>31. GESTIÓN</b>	PROPIEDAD PUBLICA
El gestor de la instalación es el mismo que el propietario	SI
Nombre del Gestor	AYUNTAMIENTO DE LEBRIJA
<b>Gestión Publica</b>	
Administración General del Estado	
Administración Autónoma (Educativo)	
Administración Autónoma	
Administración Local (Educativo)	
Administración Local	AYUNTAMIENTO

<b>Código Seguro De Verificación:</b>	TP6zbRCB6h6qmKVx8agLkw==	<b>Estado</b>	Firmado	<b>Fecha y hora</b>	07/03/2022 10:41:03
<b>Firmado Por</b>	Josefa Ganfornina Dorantes	<b>Página</b>	1951/2041		
<b>Observaciones</b>	DILIGENCIA. Para hacer constar que este documento ha sido APROBADO INICIALMENTE por el Pleno de este Ayuntamiento, en sesión celebrada el día 23 de febrero de 2022. LA SECRETARIA ACCIDENTAL.				
<b>Url De Verificación</b>	<a href="https://portal.dipusevilla.es/vfirmaAytos/code/TP6zbRCB6h6qmKVx8agLkw==">https://portal.dipusevilla.es/vfirmaAytos/code/TP6zbRCB6h6qmKVx8agLkw==</a>				



<b>JUNTA DE ANDALUCIA</b>	<b>ANEXO I</b>
Rev. 06	<b>FORMULARIO DE DATOS PARA SU INCORPORACIÓN AL INVENTARIO ANDALUZ DE INSTALACIONES Y EQUIPAMIENTOS DEPORTIVOS</b>
TABLA 1 de 2	<b>3. DATOS GENERALES DE LA INSTALACION</b>
	<b>3.1 ATRIBUTOS GENERALES</b>
<b>Gestión Privada</b>	
Educativos	
Deportivos Asociativos	
Deportivos Empresas	
No Deportivos	
<b>32. OBSERVACIONES</b>	

<b>Código Seguro De Verificación:</b>	TP6zbRCB6h6qmKVx8agLkw==	<b>Estado</b>	<b>Fecha y hora</b>	
<b>Firmado Por</b>	Josefa Ganformina Dorantes	Firmado	07/03/2022 10:41:03	
<b>Observaciones</b>	DILIGENCIA. Para hacer constar que este documento ha sido APROBADO INICIALMENTE por el Pleno de este Ayuntamiento, en sesión celebrada el día 23 de febrero de 2022. LA SECRETARIA ACCIDENTAL.	<b>Página</b>	1952/2041	
<b>Url De Verificación</b>	<a href="https://portal.dipusevilla.es/vfirmaAytos/code/TP6zbRCB6h6qmKVx8agLkw==">https://portal.dipusevilla.es/vfirmaAytos/code/TP6zbRCB6h6qmKVx8agLkw==</a>			



Rev. 06	<b>FORMULARIO DE DATOS PARA SU INCORPORACIÓN AL INVENTARIO ANDALUZ DE INSTALACIONES Y EQUIPAMIENTOS DEPORTIVOS</b>
TABLA 2 de 2	

**3. DATOS GENERALES DE LA INSTALACION**  
**3.2 SERVICIOS AUXILIARES**

<b>1. CODIGO IEDA</b>	
<b>2. NOMBRE OFICIAL DE LA INSTALACION</b>	
<b>2. NOMBRE COMUN DE LA INSTALACION</b>	
<b>1. MOVILIDAD</b>	
Transporte colectivo (estación o parada de transporte colectivo en las inmediaciones de la instalación)	
Integración de un Centro de carácter sociocultural o comercial	
Aparcamiento (propio o en las inmediaciones)	
Servicio público de bicicletas	
Indicar distancia a punto de servicio más cercano (m):	
Aparcamiento de bicicletas	
<b>2. TERMAL</b>	
Sauna	
Hidromasaje	
Baño turco	
Ducha ciclónica	
<b>3. SERVICIOS GENERALES</b>	
Bar	
Restaurante	
Residencia deportiva.	
Número de camas	
Zona Infantil	
Servicios comerciales	
Control de acceso	
Oficinas	
Salón de actos	
Sala de lectura	
Sala de exposiciones	
Aula de formación	
<b>4. SALUD Y ESTETICA</b>	
Centro Médico	
Enfermería	
Desfibrilador permanente	
Conexión 112	
Peluquería	
Estética	
Fisioterapia	
Masaje	
<b>5. SERVICIOS DE MANTENIMIENTO</b>	
Almacén general	
Taller de mantenimiento	
<b>6. OTROS</b>	

<b>Código Seguro De Verificación:</b>	TP6zbRCB6h6qmKVx8agLkw==	<b>Estado</b>	<b>Fecha y hora</b>
<b>Firmado Por</b>	Josefa Ganfornina Dorantes	Firmado	07/03/2022 10:41:03
<b>Observaciones</b>	DILIGENCIA. Para hacer constar que este documento ha sido APROBADO INICIALMENTE por el Pleno de este Ayuntamiento, en sesión celebrada el día 23 de febrero de 2022. LA SECRETARIA ACCIDENTAL.	<b>Página</b>	1953/2041
<b>Url De Verificación</b>	<a href="https://portal.dipusevilla.es/vfirmaAytos/code/TP6zbRCB6h6qmKVx8agLkw==">https://portal.dipusevilla.es/vfirmaAytos/code/TP6zbRCB6h6qmKVx8agLkw==</a>		



JUNTA DE ANDALUCIA	ANEXO II
Rev. 06	FORMULARIO DE DATOS PARA SU INCORPORACION AL INVENTARIO ANDALUZ DE INSTALACIONES Y EQUIPAMIENTOS DEPORTIVOS
TABLA 1 de 6	4. DATOS DE LOS ESPACIOS DEPORTIVOS
	4.1 ATRIBUTOS GENERALES
<b>CODIGO IEDA</b>	
<b>NOMBRE OFICIAL DE LA INSTALACION</b>	CARRIL BICI- CALLE CAÑADA DEL RINCON MALILLO--CALLE DAMASO
<b>NOMBRE ASIGNADO AL ESPACIO DEPORTIVO</b>	CARRIL BICI- CALLE CAÑADA DEL RINCON MALILLO--CALLE DAMASO
<b>1. CLASE DE ESPACIO DEPORTIVO</b>	CONVENCIONAL SINGULAR
<b>2. ACTIVIDAD DEPORTIVA PRINCIPAL</b>	CICLOTURISMO
<b>3. OTRAS ACTIVIDADES DEPORTIVAS</b>	
<b>4. CERRAMIENTO</b>	ESPACIO ABIERTO
ESPACIO ABIERTO	Aire libre (no dispone de cubierta)
RECINTO CERRADO	
<b>5. ESTADO DE USO</b>	EN USO
EN USO	Normal
FUERA DE USO	
<b>6. ILUMINACIÓN (USO NOCTURNO)</b>	PERMITE EL USO NOCTURNO
PERMITE EL USO NOCTURNO	Permite entrenamientos
NO PERMITE EL USO NOCTURNO	
<b>7. PAVIMENTO</b>	NATURAL
CARACTERISTICAS	Otros
<b>8. CONSERVACION DEL PAVIMENTO</b>	PERMITE LA PRACTICA DEPORTIVA
PERMITE LA PRACTICA DEPORTIVA	Bueno
NO PERMITE LA PRACTICA DEPORTIVA	
<b>9. AÑO DE CONSTRUCCION</b>	2010
<b>10. AÑO DE REMODELACION</b>	
<b>11. ALTURA LIBRE (En metros)</b>	
<b>12. SISTEMA DE CALEFACCION</b>	NO
<b>13. SISTEMA DE CLIMATIZACION</b>	NO
<b>14. BAJA</b>	
Fecha de baja:	
Motivo:	
<b>15. OBSERVACIONES</b>	

<b>Código Seguro De Verificación:</b>	TP6zbRCB6h6qmKVx8agLkw==	<b>Estado</b>	<b>Fecha y hora</b>
<b>Firmado Por</b>	Josefa Ganfornina Dorantes	Firmado	07/03/2022 10:41:03
<b>Observaciones</b>	DILIGENCIA. Para hacer constar que este documento ha sido APROBADO INICIALMENTE por el Pleno de este Ayuntamiento, en sesión celebrada el día 23 de febrero de 2022. LA SECRETARIA ACCIDENTAL.	<b>Página</b>	1954/2041
<b>Url De Verificación</b>	<a href="https://portal.dipusevilla.es/vfirmaAytos/code/TP6zbRCB6h6qmKVx8agLkw==">https://portal.dipusevilla.es/vfirmaAytos/code/TP6zbRCB6h6qmKVx8agLkw==</a>		



<b>CODIGO IEDA</b>	
<b>NOMBRE OFICIAL DE LA INSTALACION</b>	
<b>NOMBRE ASIGNADO AL ESPACIO DEPORTIVO</b>	
<b>CLASE DE ESPACIO DEPORTIVO</b>	CONVENCIONAL REGLADO
<b>ESPACIO DEPORTIVO</b>	
<b>1. TIPO DE PISTA</b>	
PISTA	
Largo (m):	
Ancho (m):	
Superficie (m <sup>2</sup> ):	
Orientación eje longitudinal:	
<b>2. TIPO DE PISTA CON PARED</b>	
PISTA CON PARED	
Largo (m):	
Ancho (m):	
Altura pared (m):	
Superficie (m <sup>2</sup> ):	
Número de paredes:	
Orientación eje longitudinal:	
<b>3. TIPO DE CAMPOS</b>	
CAMPO	
Largo (m):	
Ancho (m):	
Superficie (m <sup>2</sup> ):	
Orientación eje longitudinal:	
<b>4. TIPO DE ESPACIO LONGITUDINAL</b>	
ESPACIO LONGITUDINAL	
Largo (m):	
Ancho (m):	
Superficie (m <sup>2</sup> ):	
Número de calles:	
Orientación eje longitudinal:	
<b>5. TIPO DE VASO DE PISCINA</b>	
VASO DE PISCINA	
Largo (m):	
Ancho (m):	
Profundidad máxima (m):	
Profundidad mínima (m):	
Pendiente del suelo:	
Número de calles:	
Superficie (m <sup>2</sup> ):	
Rebosadero del vaso:	
Accesibilidad al vaso:	
Orientación eje longitudinal:	
Pavimento recinto vasos:	
Sistema de calentamiento de agua. Fuente de energía Principal	
Sistema de tratamiento de agua de piscinas	
<b>6. TIPO DE SALA</b>	
SALA	
Largo (m):	
Ancho (m):	
Superficie (m <sup>2</sup> ):	
Altura de la sala:	
Orientación eje longitudinal:	
<b>OBSERVACIONES</b>	

<b>Código Seguro De Verificación:</b>	TP6zbRCB6h6qmKVx8agLkw==	<b>Estado</b>	Fecha y hora
<b>Firmado Por</b>	Josefa Ganfornina Dorantes	Firmado	07/03/2022 10:41:03
<b>Observaciones</b>	DILIGENCIA. Para hacer constar que este documento ha sido APROBADO INICIALMENTE por el Pleno de este Ayuntamiento, en sesión celebrada el día 23 de febrero de 2022. LA SECRETARIA ACCIDENTAL.	<b>Página</b>	1955/2041
<b>Url De Verificación</b>	<a href="https://portal.dipusevilla.es/vfirmaAytos/code/TP6zbRCB6h6qmKVx8agLkw==">https://portal.dipusevilla.es/vfirmaAytos/code/TP6zbRCB6h6qmKVx8agLkw==</a>		



<b>JUNTA DE ANDALUCÍA</b>	<b>ANEXO II</b>
Rev. 06	<b>FORMULARIO DE DATOS PARA SU INCORPORACIÓN AL INVENTARIO ANDALUZ DE INSTALACIONES Y EQUIPAMIENTOS DEPORTIVOS</b>
TABLA 3 de 6	<b>4. DATOS DE LOS ESPACIOS DEPORTIVOS</b>
	<b>4.3 ESPACIOS CONVENCIONALES SINGULARES</b>

<b>CODIGO IEDA</b>	
<b>NOMBRE OFICIAL DE LA INSTALACION</b>	CARRIL BICI- CALLE CAÑADA DEL RINCON MALILLO--CALLE DAMASO
<b>NOMBRE ASIGNADO AL ESPACIO DEPORTIVO</b>	CARRIL BICI- CALLE CAÑADA DEL RINCON MALILLO--CALLE DAMASO
<b>CLASE DE ESPACIO DEPORTIVO</b>	CONVENCIONAL SINGULAR
<b>ESPACIO DEPORTIVO</b>	Circuito de bicicleta
<b>1. TIPO DE CAMPO DE GOLF</b>	
CAMPO DE GOLF	
Número de hoyos	
Longitud (m)	
Par del campo	
Superficie (m2)	
<b>2. TIPO DE CIRCUITO DE MOTOR</b>	
Longitud del recorrido (m)	
Nº curvas derecha e izquierda: /	
Anchura de la pista (m)	
Parrilla de salida/nº pilotos /	
<b>3. TIPO DE CIRCUITO DE CARRERA A PIE</b>	
Longitud del recorrido (m)	
Estaciones de ejercicio	
<b>4. TIPO DE CIRCUITO DE BICICLETA</b>	
Longitud del tramo (m):	Carril-bici 145,30 m
Longitud total (m):	145,30 m
<b>5. TIPO DE CANAL DE REMO Y PIRAGUISMO</b>	
Longitud del tramo (m)	
Profundidad (m)	
Nº calles	
Desnivel	
<b>6. TIPO DE ZONA DE DEPORTES DE INVIERNO</b>	
Altura (m) (solo para trampolín)	
Desnivel	
Dificultad (solo para esquí)	
Longitud (m)	
Nieve artificial	
Denominación pista	
<b>7. TIPO DE ESPACIOS DE HIPICA</b>	
Longitud (m)	
Ancho (m)	
Superficie (m2)	
<b>6. TIPO DE ESTRUCTURA ARTIFICIAL DE ESCALADA</b>	
Altura máxima (m)	
Superficie de escalada (m2)	
Presas	
Material	
<b>8. TIPO DE PISTAS MONOPATIN Y PATIN EN LINEA</b>	
Longitud (solo circuitos)	
Estructura en U (half pipe)	
Superficie (m2)	
<b>9. TIPO DE PISTA DE MODELISMO</b>	
Longitud (m)	
Diámetro (si es circular): (m)	
Ancho (m)	
<b>10. TIPO DE CAMPOS TIRO</b>	
Longitud (m)	
Superficie (m2)	
Nº de puestos	
<b>11. TIPO DE ZONAS DE JUEGOS POPULARES Y/O TRADICIONALES</b>	
Largo (m)	
Ancho (m)	
Superficie (m2)	
Diámetro (en el caso de que sean circulares) (m)	

<b>Código Seguro De Verificación:</b>	TP6zbRCB6h6qmKVx8agLkw==	<b>Estado</b>	Fecha y hora
<b>Firmado Por</b>	Josefa Ganfornina Dorantes	Firmado	07/03/2022 10:41:03
<b>Observaciones</b>	DILIGENCIA. Para hacer constar que este documento ha sido APROBADO INICIALMENTE por el Pleno de este Ayuntamiento, en sesión celebrada el día 23 de febrero de 2022. LA SECRETARIA ACCIDENTAL.	<b>Página</b>	1956/2041
<b>Url De Verificación</b>	<a href="https://portal.dipusevilla.es/vfirmaAytos/code/TP6zbRCB6h6qmKVx8agLkw==">https://portal.dipusevilla.es/vfirmaAytos/code/TP6zbRCB6h6qmKVx8agLkw==</a>		



JUNTA DE ANDALUCÍA	ANEXO II
Rev. 06	FORMULARIO DE DATOS PARA SU INCORPORACIÓN AL INVENTARIO ANDALUZ DE INSTALACIONES Y EQUIPAMIENTOS DEPORTIVOS
TABLA 3 de 6	4. DATOS DE LOS ESPACIOS DEPORTIVOS
	4.3 ESPACIOS CONVENCIONALES SINGULARES
<b>12. OTROS ESPACIOS SINGULARES</b>	
Superficie (m2)	
Nº de puestos	
<b>OBSERVACIONES</b>	

<b>Código Seguro De Verificación:</b>	TP6zbRCB6h6qmKVx8agLkw==	<b>Estado</b>	<b>Fecha y hora</b>
<b>Firmado Por</b>	Josefa Ganformina Dorantes	Firmado	07/03/2022 10:41:03
<b>Observaciones</b>	DILIGENCIA. Para hacer constar que este documento ha sido APROBADO INICIALMENTE por el Pleno de este Ayuntamiento, en sesión celebrada el día 23 de febrero de 2022. LA SECRETARIA ACCIDENTAL.	<b>Página</b>	1957/2041
<b>Url De Verificación</b>	<a href="https://portal.dipusevilla.es/vfirmaAytos/code/TP6zbRCB6h6qmKVx8agLkw==">https://portal.dipusevilla.es/vfirmaAytos/code/TP6zbRCB6h6qmKVx8agLkw==</a>		



Rev. 06	FORMULARIO DE DATOS PARA SU INCORPORACIÓN AL INVENTARIO ANDALUZ DE INSTALACIONES Y EQUIPAMIENTOS DEPORTIVOS
TABLA 4 de 6	4. DATOS DE LOS ESPACIOS DEPORTIVOS
	4.4 ESPACIOS NO CONVENCIONALES. AREAS DE ACTIVIDAD TERRESTRES

<b>CODIGO IEDA</b>	
<b>NOMBRE OFICIAL DE LA INSTALACION</b>	
<b>NOMBRE ASIGNADO AL ESPACIO DEPORTIVO</b>	
<b>CLASE DE ESPACIO DEPORTIVO</b>	NO CONVENCIONAL-AREA DE ACTIVIDAD TERRESTRE
<b>ESPACIO DEPORTIVO</b>	
<b>1. TIPO DE AREA DE ESCALADA</b>	
Desnivel (altura en metros):	
Número de vías:	
Señalización:	
Equipadas:	
<b>2. TIPO DE VÍA FERRATA</b>	
Desnivel (altura en metros):	
Señalización:	
Equipadas:	
<b>3. TIPO DE RUTA ECUESTRE</b>	
Longitud del recorrido (m)	
Señalización:	
<b>4. TIPO DE CAMPO DE RECORRIDO DE TIRO Y DE CAZA</b>	
Superficie (m2):	
<b>5. TIPO DE CAVIDADES</b>	
Desnivel (m)	
Longitud (m)	
Turísticas	
Mapa topográfico	
Tramos subacuáticos	
<b>6. TIPO DE VÍAS VERDES Y CAMINOS NATURALES</b>	
Longitud del tramo principal (m)	
Señalización	
<b>7. TIPO DE SENDEROS</b>	
Longitud del tramo municipal (m)	
<b>6. TIPO DE ACTIVIDAD FÍSICO-DEPORTIVA EN PLAYAS Y RÍOS</b>	
Límite de la zona de baño recomendada	
Equipamientos para juegos deportivos	
Zona delimitada de varada	
<b>8. TIPO DE ITINERARIOS DE BICICLETAS DE MONTAÑA</b>	
Longitud (m)	
Señalización	
<b>9. OTRAS AREAS DE ACTIVIDAD TERRESTRES</b>	
Denominación	
<b>OBSERVACIONES</b>	

<b>Código Seguro De Verificación:</b>	TP6zbRCB6h6qmKVx8agLkw==	<b>Estado</b>	Fecha y hora
<b>Firmado Por</b>	Josefa Ganfornina Dorantes	Firmado	07/03/2022 10:41:03
<b>Observaciones</b>	DILIGENCIA. Para hacer constar que este documento ha sido APROBADO INICIALMENTE por el Pleno de este Ayuntamiento, en sesión celebrada el día 23 de febrero de 2022. LA SECRETARIA ACCIDENTAL.	<b>Página</b>	1958/2041
<b>Url De Verificación</b>	<a href="https://portal.dipusevilla.es/vfirmaAytos/code/TP6zbRCB6h6qmKVx8agLkw==">https://portal.dipusevilla.es/vfirmaAytos/code/TP6zbRCB6h6qmKVx8agLkw==</a>		



<b>JUNTA DE ANDALUCÍA</b>	ANEXO II
Rev. 06	FORMULARIO DE DATOS PARA SU INCORPORACIÓN AL INVENTARIO ANDALUZ DE INSTALACIONES Y EQUIPAMIENTOS DEPORTIVOS
TABLA 5 de 6	4. DATOS DE LOS ESPACIOS DEPORTIVOS 4.5 ESPACIOS NO CONVENCIONALES. AREAS DE ACTIVIDAD AEREAS

<b>CODIGO IEDA</b>	
<b>NOMBRE OFICIAL DE LA INSTALACION</b>	
<b>NOMBRE ASIGNADO AL ESPACIO DEPORTIVO</b>	
<b>CLASE DE ESPACIO DEPORTIVO</b>	NO CONVENCIONAL-AREA DE ACTIVIDAD AEREA
<b>ESPACIO DEPORTIVO</b>	
<b>1. TIPO DE AREA DE VUELO</b>	
Coordenadas despegue (X,Y,Z)	
Coordenadas aterrizaje (X,Y,Z)	
Rampa despegue	
Sup.aterrizaje (m2)	
Longitud máxima (m)	
Señalización	
<b>2. TIPO DE AREA DE PARACAIDISMO</b>	
Superficie de aterrizaje (m2):	
Señalización:	
<b>3. TIPO DE COLOMBODROMO</b>	
Radio (m)	
Sistemas audiovisuales:	
<b>4. OTRAS AREAS DE ACTIVIDAD AEREAS</b>	
Denominación	
<b>OBSERVACIONES</b>	

<b>Código Seguro De Verificación:</b>	TP6zbRCB6h6qmKVx8agLkw==	<b>Estado</b>	<b>Fecha y hora</b>
<b>Firmado Por</b>	Josefa Ganformina Dorantes	Firmado	07/03/2022 10:41:03
<b>Observaciones</b>	DILIGENCIA. Para hacer constar que este documento ha sido APROBADO INICIALMENTE por el Pleno de este Ayuntamiento, en sesión celebrada el día 23 de febrero de 2022. LA SECRETARIA ACCIDENTAL.	<b>Página</b>	1959/2041
<b>Url De Verificación</b>	<a href="https://portal.dipusevilla.es/vfirmaAytos/code/TP6zbRCB6h6qmKVx8agLkw==">https://portal.dipusevilla.es/vfirmaAytos/code/TP6zbRCB6h6qmKVx8agLkw==</a>		



<b>JUNTA DE ANDALUCÍA</b>	ANEXO II
Rev. 06	FORMULARIO DE DATOS PARA SU INCORPORACIÓN AL INVENTARIO ANDALUZ DE INSTALACIONES Y EQUIPAMIENTOS DEPORTIVOS
TABLA 6 de 6	4. DATOS DE LOS ESPACIOS DEPORTIVOS 4.6 ESPACIOS NO CONVENCIONALES. AREAS DE ACTIVIDAD ACUATICAS

<b>CODIGO IEDA</b>	
<b>NOMBRE OFICIAL DE LA INSTALACION</b>	
<b>NOMBRE ASIGNADO AL ESPACIO DEPORTIVO</b>	
<b>CLASE DE ESPACIO DEPORTIVO</b>	NO CONVENCIONAL-AREA DE ACTIVIDAD ACUATICA
<b>ESPACIO DEPORTIVO</b>	
<b>1. TIPO AREA ACUATICA DE VELA</b>	
Señalización	
<b>2. TIPO DE BARRANCOS</b>	
Denominación	
Desnivel (m):	
Longitud (m):	
Rapeles	
Sifones	
Caudal permanente de agua	
Equipadas	
Señalización:	
<b>3. TIPO DE ACTIVIDAD A MOTOR</b>	
Señalización:	
<b>4. TIPO DE ACTIVIDAD SUBACUATICA</b>	
Señalización:	
<b>5. TIPO DE AREA DE SURF</b>	
Señalización:	
<b>6. TIPO DE ZONA DE ESQUI ACUATICO</b>	
Señalización:	
Longitud (m):	
<b>7. TIPO DE AREA DE REMO Y PIRAGUISMO</b>	
Señalización:	
Longitud (m):	
<b>8. OTRA AREA ACUATICA</b>	
Denominación	
<b>OBSERVACIONES</b>	

<b>Código Seguro De Verificación:</b>	TP6zbRCB6h6qmKVx8agLkw==	<b>Estado</b>	<b>Fecha y hora</b>
<b>Firmado Por</b>	Josefa Ganfornina Dorantes	Firmado	07/03/2022 10:41:03
<b>Observaciones</b>	DILIGENCIA. Para hacer constar que este documento ha sido APROBADO INICIALMENTE por el Pleno de este Ayuntamiento, en sesión celebrada el día 23 de febrero de 2022. LA SECRETARIA ACCIDENTAL.	<b>Página</b>	1960/2041
<b>Url De Verificación</b>	<a href="https://portal.dipusevilla.es/vfirmaAytos/code/TP6zbRCB6h6qmKVx8agLkw==">https://portal.dipusevilla.es/vfirmaAytos/code/TP6zbRCB6h6qmKVx8agLkw==</a>		





## PLAN LOCAL DE INSTALACIONES Y EQUIPAMIENTOS DEPORTIVOS DE LEBRIJA

# ANEXOS

### G.-ESPACIOS DE ACTIVIDAD TERRESTRE “CARRILES BICI” CARRIL BICI AVDA MIGUEL DE UNAMUNO - AVDA. JOSE BERGAMIN



<b>Código Seguro De Verificación:</b>	TP6zbRCB6h6qmKVx8agLkw==	<b>Estado</b>	<b>Fecha y hora</b>
<b>Firmado Por</b>	Josefa Ganformina Dorantes	Firmado	07/03/2022 10:41:03
<b>Observaciones</b>	DILIGENCIA. Para hacer constar que este documento ha sido APROBADO INICIALMENTE por el Pleno de este Ayuntamiento, en sesión celebrada el día 23 de febrero de 2022. LA SECRETARIA ACCIDENTAL.	<b>Página</b>	1961/2041
<b>Url De Verificación</b>	<a href="https://portal.dipusevilla.es/vfirmaAytos/code/TP6zbRCB6h6qmKVx8agLkw==">https://portal.dipusevilla.es/vfirmaAytos/code/TP6zbRCB6h6qmKVx8agLkw==</a>		



<b>JUNTA DE ANDALUCIA</b>	<b>ANEXO I</b>
Rev. 06	<b>FORMULARIO DE DATOS PARA SU INCORPORACIÓN AL INVENTARIO ANDALUZ DE INSTALACIONES Y EQUIPAMIENTOS DEPORTIVOS</b>
TABLA 1 de 2	<b>3. DATOS GENERALES DE LA INSTALACION</b>
	<b>3.1 ATRIBUTOS GENERALES</b>

<b>CONSULTAR SITUACIÓN EN IAIED</b>	<a href="#">Enlace para consulta de la situación en que se encuentra la instalación deportiva en el IAIED</a>
-------------------------------------	---

<b>1. CODIGO IEDA</b>	
<b>2. NOMBRE OFICIAL DE LA INSTALACION</b>	CARRIL BICI- AV. MIGUEL DE UNAMUNO-- AV. JOSE BERGAMIN
<b>2. NOMBRE COMUN DE LA INSTALACION</b>	CARRIL BICI- AV. MIGUEL DE UNAMUNO-- AV. JOSE BERGAMIN
Numero de Espacios Deportivos	1
Numero de Espacios Complementarios	0
<b>3. COMPLEJO POLIDEPORTIVO</b>	NO
Nombre del Complejo	
<b>4. DIRECCIÓN</b>	<a href="http://www.callejeroandalucia.es/">Comprobar dirección en este enlace: http://www.callejeroandalucia.es/</a>
Tipo de vía	AVENIDA
Nombre de vía	MIGUEL DE UNAMUNO
Numero	S/N
Calificador de Numero (Letra)	
Código Postal	41740
Complemento de Domicilio (Urbanización, residencial...)	
kilometro de vía	
Distrito Municipal	
Barrio	
Entidad de Población	
Referencia Catastral	9595101QA5899F
<b>5. PROVINCIA</b>	SEVILLA
<b>6. MUNICIPIO</b>	Lebrija
<b>7. ZONA DEPORTIVA</b>	ZONASEVILLA
Zona Deportiva. Denominación PDIEDA	Bajo Guadalquivir de Sevilla
<b>8. AGRUPACION TERRITORIAL</b>	
<b>9. NUCLEO DE POBLACION (Solo ELAs)</b>	
<b>10. DISTRITO MUNICIPAL</b>	
<b>11. BARRIO</b>	
<b>12. EMPLAZAMIENTO EN ESPACIO NATURAL PROTEGIDO.</b>	<a href="#">EMPLAZAMIENTO EN ESPACIO NATURAL PROTEGIDO. Comprobar el nombre del Espacio Natural en este enlace</a>
Indicar espacio natural protegido	
<b>13. LICENCIA DE ACTIVIDAD</b>	SI
<b>14. INSTALACION INTEGRADA EN EDIFICIO MULTIFUNCIONAL</b>	NO
Indicar Edificio Multifuncional	
<b>15. SE REUTILIZA O ADAPTA INSTALACION PREVIA</b>	NO
Indicar Instalación Previa	
<b>16. OTROS DATOS</b>	
Teléfono Fijo	955974525
Teléfono Móvil	
Fax	
Web	
Correo electrónico	obras@lebrija.es
<b>17. COORDENADAS GEOGRÁFICAS, EN FORMATO DECIMAL. (Según el sistema de referencia geodésico global ETRS89, HUSO 30)</b>	<a href="#">Para localizar las Coordenadas Geográficas pinchar en este enlace para acceder a la aplicación TELEGEO. Si saliera una página con error, pinchar en "Volver a localizador"</a>
Coordenada Geográfica (Latitud)	36.914.387
Coordenada Geográfica (Longitud)	-6.088.119
<b>18. INSTALACION PLURIMUNICIPAL</b>	NO
Indicar Municipio mas importante	
<b>19. PUBLICAR EN INTERNET</b>	SI
<b>20. AÑO DE INICIO DE ACTIVIDAD</b>	2009
<b>21. BAJA</b>	
Fecha de baja:	
Motivo:	
<b>22. CENTRO EDUCATIVO</b>	
Pertenece a Centro Educativo	NO
Centro Publico/Privado	
Tipo de Centro Educativo	
Propiedad Centro Educativo	
Nivel de Enseñanza	
<b>23. NIVEL DE DOTACION</b>	RED BASICA
<b>24. SITUACION DE LA INSTALACION</b>	URBANA

<b>Código Seguro De Verificación:</b>	TP6zbRCB6h6qmKVx8agLkw==	<b>Estado</b>	Fecha y hora
<b>Firmado Por</b>	Josefa Ganfornina Dorantes	Firmado	07/03/2022 10:41:03
<b>Observaciones</b>	DILIGENCIA. Para hacer constar que este documento ha sido APROBADO INICIALMENTE por el Pleno de este Ayuntamiento, en sesión celebrada el día 23 de febrero de 2022. LA SECRETARIA ACCIDENTAL.	<b>Página</b>	1962/2041
<b>Url De Verificación</b>	<a href="https://portal.dipusevilla.es/vfirmaAytos/code/TP6zbRCB6h6qmKVx8agLkw==">https://portal.dipusevilla.es/vfirmaAytos/code/TP6zbRCB6h6qmKVx8agLkw==</a>		




<b>JUNTA DE ANDALUCIA</b>	<b>ANEXO I</b>
Rev. 06	<b>FORMULARIO DE DATOS PARA SU INCORPORACIÓN AL INVENTARIO ANDALUZ DE INSTALACIONES Y EQUIPAMIENTOS DEPORTIVOS</b>
TABLA 1 de 2	<b>3. DATOS GENERALES DE LA INSTALACION</b>
	<b>3.1 ATRIBUTOS GENERALES</b>

<b>25. ACCESIBILIDAD/SUPRESION DE BARRERAS ARQUITECTONICAS</b>	SI
La instalación ha sido concebida como adaptada	SI
La instalación ha adaptado mediante reformas	NO
<b>Persona Usuaría deportista</b>	
Permite circulación exterior	SI
Permite circulación interior	SI
Tiene aseos adaptados (al menos uno)	NO
Tiene vestuarios adaptados (al menos uno)	NO
<b>Persona Usuaría espectadora</b>	
Permite circulación exterior	SI
Permite circulación interior	SI
Tiene aseos adaptados (al menos uno)	NO
<b>26. REGIMEN DE ACCESO</b>	Libre gratuito
<b>27. USUARIOS</b>	Deportistas en general
<b>28. EFICIENCIA ENERGETICA</b>	
<b>DISEÑO</b>	
Bioclimático	NO
Ecoeficiente	NO
<b>TRATAMIENTO DE RESIDUOS</b>	NO
Previo a la recogida	NO
Separación	NO
<b>INSTALACION PROPIA ENERGIA RENOVABLE</b>	NO
Planta de generación propia	NO
Tipo de Generador	
<b>GESTION DEL AGUA</b>	NO
Superficie Regable (m2)	
Sistemas de ahorro	
<b>CALIFICACION ENERGETICA DE EDIFICACIONES</b>	
Tipo de Edificación 1	
Calificación Energética Edificación 1	
Tipo de Edificación 2	
Calificación Energética Edificación 2	
Tipo de Edificación 3	
Calificación Energética Edificación 3	
Tipo de Edificación 4	
Calificación Energética Edificación 4	
<b>29. PROTECCIÓN CONTRA INCENDIOS</b>	
Alumbrado de Emergencia	NO
Bocas de Incendios Equipadas	NO
Extintores Portátiles	NO
Detección	NO
<b>30. PROPIEDAD</b>	PROPIEDAD PUBLICA
Nombre del propietario	AYUNTAMIENTO DE LEBRIJA
<b>Propiedad Publica</b>	
Administración General del Estado	
Administración Autónoma (Educativo)	
Administración Autónoma	
Administración Local (Educativo)	
Administración Local	AYUNTAMIENTO
<b>Propiedad Privada</b>	
Educativos	
Deportivos Asociativos	
Deportivos Empresas	
No Deportivos	
<b>31. GESTIÓN</b>	PROPIEDAD PUBLICA
El gestor de la instalación es el mismo que el propietario	SI
Nombre del Gestor	AYUNTAMIENTO DE LEBRIJA
<b>Gestión Publica</b>	
Administración General del Estado	
Administración Autónoma (Educativo)	
Administración Autónoma	
Administración Local (Educativo)	
Administración Local	AYUNTAMIENTO

<b>Código Seguro De Verificación:</b>	TP6zbRCB6h6qmKVx8agLkw==	<b>Estado</b>	Firmado	<b>Fecha y hora</b>	07/03/2022 10:41:03
<b>Firmado Por</b>	Josefa Ganfornina Dorantes	<b>Página</b>	1963/2041		
<b>Observaciones</b>	DILIGENCIA. Para hacer constar que este documento ha sido APROBADO INICIALMENTE por el Pleno de este Ayuntamiento, en sesión celebrada el día 23 de febrero de 2022. LA SECRETARIA ACCIDENTAL.				
<b>Url De Verificación</b>	<a href="https://portal.dipusevilla.es/vfirmaAytos/code/TP6zbRCB6h6qmKVx8agLkw==">https://portal.dipusevilla.es/vfirmaAytos/code/TP6zbRCB6h6qmKVx8agLkw==</a>				



<b>JUNTA DE ANDALUCIA</b>	<b>ANEXO I</b>
Rev. 06	<b>FORMULARIO DE DATOS PARA SU INCORPORACIÓN AL INVENTARIO ANDALUZ DE INSTALACIONES Y EQUIPAMIENTOS DEPORTIVOS</b>
TABLA 1 de 2	<b>3. DATOS GENERALES DE LA INSTALACION</b>
	<b>3.1 ATRIBUTOS GENERALES</b>
<b>Gestión Privada</b>	
Educativos	
Deportivos Asociativos	
Deportivos Empresas	
No Deportivos	
<b>32. OBSERVACIONES</b>	

<b>Código Seguro De Verificación:</b>	TP6zbRCB6h6qmKVx8agLkw==	<b>Estado</b>	<b>Fecha y hora</b>	
<b>Firmado Por</b>	Josefa Ganformina Dorantes	Firmado	07/03/2022 10:41:03	
<b>Observaciones</b>	DILIGENCIA. Para hacer constar que este documento ha sido APROBADO INICIALMENTE por el Pleno de este Ayuntamiento, en sesión celebrada el día 23 de febrero de 2022. LA SECRETARIA ACCIDENTAL.	<b>Página</b>	1964/2041	
<b>Url De Verificación</b>	<a href="https://portal.dipusevilla.es/vfirmaAytos/code/TP6zbRCB6h6qmKVx8agLkw==">https://portal.dipusevilla.es/vfirmaAytos/code/TP6zbRCB6h6qmKVx8agLkw==</a>			

Rev. 06	<b>FORMULARIO DE DATOS PARA SU INCORPORACIÓN AL INVENTARIO ANDALUZ DE INSTALACIONES Y EQUIPAMIENTOS DEPORTIVOS</b>
TABLA 2 de 2	

**3. DATOS GENERALES DE LA INSTALACION**  
**3.2 SERVICIOS AUXILIARES**

<b>1. CODIGO IEDA</b>	
<b>2. NOMBRE OFICIAL DE LA INSTALACION</b>	
<b>2. NOMBRE COMUN DE LA INSTALACION</b>	
<b>1. MOVILIDAD</b>	
Transporte colectivo (estación o parada de transporte colectivo en las inmediaciones de la instalación)	
Integración de un Centro de carácter sociocultural o comercial	
Aparcamiento (propio o en las inmediaciones)	
Servicio público de bicicletas	
Indicar distancia a punto de servicio más cercano (m):	
Aparcamiento de bicicletas	
<b>2. TERMAL</b>	
Sauna	
Hidromasaje	
Baño turco	
Ducha ciclónica	
<b>3. SERVICIOS GENERALES</b>	
Bar	
Restaurante	
Residencia deportiva.	
Número de camas	
Zona Infantil	
Servicios comerciales	
Control de acceso	
Oficinas	
Salón de actos	
Sala de lectura	
Sala de exposiciones	
Aula de formación	
<b>4. SALUD Y ESTETICA</b>	
Centro Médico	
Enfermería	
Desfibrilador permanente	
Conexión 112	
Peluquería	
Estética	
Fisioterapia	
Masaje	
<b>5. SERVICIOS DE MANTENIMIENTO</b>	
Almacén general	
Taller de mantenimiento	
<b>6. OTROS</b>	

<b>Código Seguro De Verificación:</b>	TP6zbRCB6h6qmKVx8agLkw==	<b>Estado</b>	<b>Fecha y hora</b>
<b>Firmado Por</b>	Josefa Ganfornina Dorantes	Firmado	07/03/2022 10:41:03
<b>Observaciones</b>	DILIGENCIA. Para hacer constar que este documento ha sido APROBADO INICIALMENTE por el Pleno de este Ayuntamiento, en sesión celebrada el día 23 de febrero de 2022. LA SECRETARIA ACCIDENTAL.	<b>Página</b>	1965/2041
<b>Url De Verificación</b>	<a href="https://portal.dipusevilla.es/vfirmaAytos/code/TP6zbRCB6h6qmKVx8agLkw==">https://portal.dipusevilla.es/vfirmaAytos/code/TP6zbRCB6h6qmKVx8agLkw==</a>		



JUNTA DE ANDALUCIA	ANEXO II
Rev. 06	FORMULARIO DE DATOS PARA SU INCORPORACIÓN AL INVENTARIO ANDALUZ DE INSTALACIONES Y EQUIPAMIENTOS DEPORTIVOS
TABLA 1 de 6	4. DATOS DE LOS ESPACIOS DEPORTIVOS
	4.1 ATRIBUTOS GENERALES
<b>CODIGO IEDA</b>	
<b>NOMBRE OFICIAL DE LA INSTALACION</b>	CARRIL BICI- AV. MIGUEL DE UNAMUNO-- AV. JOSE BERGAMIN
<b>NOMBRE ASIGNADO AL ESPACIO DEPORTIVO</b>	CARRIL BICI- AV. MIGUEL DE UNAMUNO-- AV. JOSE BERGAMIN
<b>1. CLASE DE ESPACIO DEPORTIVO</b>	CONVENCIONAL SINGULAR
<b>2. ACTIVIDAD DEPORTIVA PRINCIPAL</b>	CICLOTURISMO
<b>3. OTRAS ACTIVIDADES DEPORTIVAS</b>	
<b>4. CERRAMIENTO</b>	ESPACIO ABIERTO
ESPACIO ABIERTO	Aire libre (no dispone de cubierta)
RECINTO CERRADO	
<b>5. ESTADO DE USO</b>	EN USO
EN USO	Normal
FUERA DE USO	
<b>6. ILUMINACIÓN (USO NOCTURNO)</b>	PERMITE EL USO NOCTURNO
PERMITE EL USO NOCTURNO	Permite competición
NO PERMITE EL USO NOCTURNO	
<b>7. PAVIMENTO</b>	OTROS_PAVIMENTOS
CARACTERISTICAS	Otros Pavimentos
<b>8. CONSERVACION DEL PAVIMENTO</b>	PERMITE LA PRACTICA DEPORTIVA
PERMITE LA PRACTICA DEPORTIVA	Bueno
NO PERMITE LA PRACTICA DEPORTIVA	
<b>9. AÑO DE CONSTRUCCION</b>	2009
<b>10. AÑO DE REMODELACION</b>	
<b>11. ALTURA LIBRE (En metros)</b>	
<b>12. SISTEMA DE CALEFACCION</b>	
<b>13. SISTEMA DE CLIMATIZACION</b>	
<b>14. BAJA</b>	
Fecha de baja:	
Motivo:	
<b>15. OBSERVACIONES</b>	

<b>Código Seguro De Verificación:</b>	TP6zbRCB6h6qmKVx8agLkw==	<b>Estado</b>	Fecha y hora
<b>Firmado Por</b>	Josefa Ganfornina Dorantes	Firmado	07/03/2022 10:41:03
<b>Observaciones</b>	DILIGENCIA. Para hacer constar que este documento ha sido APROBADO INICIALMENTE por el Pleno de este Ayuntamiento, en sesión celebrada el día 23 de febrero de 2022. LA SECRETARIA ACCIDENTAL.	<b>Página</b>	1966/2041
<b>Url De Verificación</b>	<a href="https://portal.dipusevilla.es/vfirmaAytos/code/TP6zbRCB6h6qmKVx8agLkw==">https://portal.dipusevilla.es/vfirmaAytos/code/TP6zbRCB6h6qmKVx8agLkw==</a>		



<b>CODIGO IEDA</b>	
<b>NOMBRE OFICIAL DE LA INSTALACION</b>	
<b>NOMBRE ASIGNADO AL ESPACIO DEPORTIVO</b>	
<b>CLASE DE ESPACIO DEPORTIVO</b>	CONVENCIONAL REGLADO
<b>ESPACIO DEPORTIVO</b>	
<b>1. TIPO DE PISTA</b>	
PISTA	
Largo (m):	
Ancho (m):	
Superficie (m <sup>2</sup> ):	
Orientación eje longitudinal:	
<b>2. TIPO DE PISTA CON PARED</b>	
PISTA CON PARED	
Largo (m):	
Ancho (m):	
Altura pared (m):	
Superficie (m <sup>2</sup> ):	
Número de paredes:	
Orientación eje longitudinal:	
<b>3. TIPO DE CAMPOS</b>	
CAMPO	
Largo (m):	
Ancho (m):	
Superficie (m <sup>2</sup> ):	
Orientación eje longitudinal:	
<b>4. TIPO DE ESPACIO LONGITUDINAL</b>	
ESPACIO LONGITUDINAL	
Largo (m):	
Ancho (m):	
Superficie (m <sup>2</sup> ):	
Número de calles:	
Orientación eje longitudinal:	
<b>5. TIPO DE VASO DE PISCINA</b>	
VASO DE PISCINA	
Largo (m):	
Ancho (m):	
Profundidad máxima (m):	
Profundidad mínima (m):	
Pendiente del suelo:	
Número de calles:	
Superficie (m <sup>2</sup> ):	
Rebosadero del vaso:	
Accesibilidad al vaso:	
Orientación eje longitudinal:	
Pavimento recinto vasos:	
Sistema de calentamiento de agua. Fuente de energía Principal	
Sistema de tratamiento de agua de piscinas	
<b>6. TIPO DE SALA</b>	
SALA	
Largo (m):	
Ancho (m):	
Superficie (m <sup>2</sup> ):	
Altura de la sala:	
Orientación eje longitudinal:	
<b>OBSERVACIONES</b>	

<b>Código Seguro De Verificación:</b>	TP6zbRCB6h6qmKVx8agLkw==	<b>Estado</b>	Fecha y hora
<b>Firmado Por</b>	Josefa Ganfornina Dorantes	Firmado	07/03/2022 10:41:03
<b>Observaciones</b>	DILIGENCIA. Para hacer constar que este documento ha sido APROBADO INICIALMENTE por el Pleno de este Ayuntamiento, en sesión celebrada el día 23 de febrero de 2022. LA SECRETARIA ACCIDENTAL.	<b>Página</b>	1967/2041
<b>Url De Verificación</b>	<a href="https://portal.dipusevilla.es/vfirmaAytos/code/TP6zbRCB6h6qmKVx8agLkw==">https://portal.dipusevilla.es/vfirmaAytos/code/TP6zbRCB6h6qmKVx8agLkw==</a>		



Rev. 06	<b>FORMULARIO DE DATOS PARA SU INCORPORACIÓN AL INVENTARIO ANDALUZ DE INSTALACIONES Y EQUIPAMIENTOS DEPORTIVOS</b>
TABLA 3 de 6	

**4. DATOS DE LOS ESPACIOS DEPORTIVOS**  
**4.3 ESPACIOS CONVENCIONALES SINGULARES**


<b>CODIGO IEDA</b>	
<b>NOMBRE OFICIAL DE LA INSTALACION</b>	CARRIL BICI- AV. MIGUEL DE UNAMUNO-- AV. JOSE BERGAMIN
<b>NOMBRE ASIGNADO AL ESPACIO DEPORTIVO</b>	CARRIL BICI- AV. MIGUEL DE UNAMUNO-- AV. JOSE BERGAMIN
<b>CLASE DE ESPACIO DEPORTIVO</b>	CONVENCIONAL SINGULAR
<b>ESPACIO DEPORTIVO</b>	Circuito de bicicleta
<b>1. TIPO DE CAMPO DE GOLF</b>	
CAMPO DE GOLF	
Número de hoyos	
Longitud (m)	
Par del campo	
Superficie (m2)	
<b>2. TIPO DE CIRCUITO DE MOTOR</b>	
Longitud del recorrido (m)	
Nº curvas derecha e izquierda: /	
Anchura de la pista (m)	
Parrilla de salida/nº pilotos /	
<b>3. TIPO DE CIRCUITO DE CARRERA A PIE</b>	
Longitud del recorrido (m)	
Estaciones de ejercicio	
<b>4. TIPO DE CIRCUITO DE BICICLETA</b>	Carril-bici
Longitud del tramo (m):	20,84+50,02+12,01
Longitud total (m):	82,87 m
<b>5. TIPO DE CANAL DE REMO Y PIRAGUISMO</b>	
Longitud del tramo (m)	
Profundidad (m)	
Nº calles	
Desnivel	
<b>6. TIPO DE ZONA DE DEPORTES DE INVIERNO</b>	
Altura (m) (solo para trampolín)	
Desnivel	
Dificultad (solo para esquí)	
Longitud (m)	
Nieve artificial	
Denominación pista	
<b>7. TIPO DE ESPACIOS DE HIPICA</b>	
Longitud (m)	
Ancho (m)	
Superficie (m2)	
<b>6. TIPO DE ESTRUCTURA ARTIFICIAL DE ESCALADA</b>	
Altura máxima (m)	
Superficie de escalada (m2)	
Presas	
Material	
<b>8. TIPO DE PISTAS MONOPATIN Y PATIN EN LINEA</b>	
Longitud (solo circuitos)	
Estructura en U (half pipe)	
Superficie (m2)	
<b>9. TIPO DE PISTA DE MODELISMO</b>	
Longitud (m)	
Diámetro (si es circular): (m)	
Ancho (m)	
<b>10. TIPO DE CAMPOS TIRO</b>	
Longitud (m)	
Superficie (m2)	
Nº de puestos	
<b>11. TIPO DE ZONAS DE JUEGOS POPULARES Y/O TRADICIONALES</b>	
Largo (m)	
Ancho (m)	
Superficie (m2)	
Diámetro (en el caso de que sean circulares) (m)	

<b>Código Seguro De Verificación:</b>	TP6zbRCB6h6qmKVx8agLkw==	<b>Estado</b>	<b>Fecha y hora</b>
<b>Firmado Por</b>	Josefa Ganfornina Dorantes	Firmado	07/03/2022 10:41:03
<b>Observaciones</b>	DILIGENCIA. Para hacer constar que este documento ha sido APROBADO INICIALMENTE por el Pleno de este Ayuntamiento, en sesión celebrada el día 23 de febrero de 2022. LA SECRETARIA ACCIDENTAL.	<b>Página</b>	1968/2041
<b>Url De Verificación</b>	<a href="https://portal.dipusevilla.es/vfirmaAytos/code/TP6zbRCB6h6qmKVx8agLkw==">https://portal.dipusevilla.es/vfirmaAytos/code/TP6zbRCB6h6qmKVx8agLkw==</a>		





<b>JUNTA DE ANDALUCÍA</b>	<b>ANEXO II</b>
Rev. 06	<b>FORMULARIO DE DATOS PARA SU INCORPORACIÓN AL INVENTARIO ANDALUZ DE INSTALACIONES Y EQUIPAMIENTOS DEPORTIVOS</b>
TABLA 3 de 6	<b>4. DATOS DE LOS ESPACIOS DEPORTIVOS</b>
<b>12. OTROS ESPACIOS SINGULARES</b>	<b>4.3 ESPACIOS CONVENCIONALES SINGULARES</b>
Superficie (m2)	
Nº de puestos	
<b>OBSERVACIONES</b>	

<b>Código Seguro De Verificación:</b>	TP6zbRCB6h6qmKVx8agLkw==	<b>Estado</b>	<b>Fecha y hora</b>	
<b>Firmado Por</b>	Josefa Ganformina Dorantes	Firmado	07/03/2022 10:41:03	
<b>Observaciones</b>	DILIGENCIA. Para hacer constar que este documento ha sido APROBADO INICIALMENTE por el Pleno de este Ayuntamiento, en sesión celebrada el día 23 de febrero de 2022. LA SECRETARIA ACCIDENTAL.	<b>Página</b>	1969/2041	
<b>Url De Verificación</b>	<a href="https://portal.dipusevilla.es/vfirmaAytos/code/TP6zbRCB6h6qmKVx8agLkw==">https://portal.dipusevilla.es/vfirmaAytos/code/TP6zbRCB6h6qmKVx8agLkw==</a>			

Rev. 06	<b>FORMULARIO DE DATOS PARA SU INCORPORACIÓN AL INVENTARIO ANDALUZ DE INSTALACIONES Y EQUIPAMIENTOS DEPORTIVOS</b>
TABLA 4 de 6	<b>4. DATOS DE LOS ESPACIOS DEPORTIVOS</b>
	<b>4.4 ESPACIOS NO CONVENCIONALES. AREAS DE ACTIVIDAD TERRESTRES</b>

<b>CODIGO IEDA</b>	
<b>NOMBRE OFICIAL DE LA INSTALACION</b>	
<b>NOMBRE ASIGNADO AL ESPACIO DEPORTIVO</b>	
<b>CLASE DE ESPACIO DEPORTIVO</b>	NO CONVENCIONAL-AREA DE ACTIVIDAD TERRESTRE
<b>ESPACIO DEPORTIVO</b>	
<b>1. TIPO DE AREA DE ESCALADA</b>	
Desnivel (altura en metros):	
Número de vías:	
Señalización:	
Equipadas:	
<b>2. TIPO DE VÍA FERRATA</b>	
Desnivel (altura en metros):	
Señalización:	
Equipadas:	
<b>3. TIPO DE RUTA ECUESTRE</b>	
Longitud del recorrido (m)	
Señalización:	
<b>4. TIPO DE CAMPO DE RECORRIDO DE TIRO Y DE CAZA</b>	
Superficie (m2):	
<b>5. TIPO DE CAVIDADES</b>	
Desnivel (m)	
Longitud (m)	
Turísticas	
Mapa topográfico	
Tramos subacuáticos	
<b>6. TIPO DE VÍAS VERDES Y CAMINOS NATURALES</b>	
Longitud del tramo principal (m)	
Señalización	
<b>7. TIPO DE SENDEROS</b>	
Longitud del tramo municipal (m)	
<b>6. TIPO DE ACTIVIDAD FÍSICO-DEPORTIVA EN PLAYAS Y RÍOS</b>	
Límite de la zona de baño recomendada	
Equipamientos para juegos deportivos	
Zona delimitada de varada	
<b>8. TIPO DE ITINERARIOS DE BICICLETAS DE MONTAÑA</b>	
Longitud (m)	
Señalización	
<b>9. OTRAS AREAS DE ACTIVIDAD TERRESTRES</b>	
Denominación	
<b>OBSERVACIONES</b>	

<b>Código Seguro De Verificación:</b>	TP6zbRCB6h6qmKVx8agLkw==	<b>Estado</b>	Fecha y hora
<b>Firmado Por</b>	Josefa Ganfornina Dorantes	Firmado	07/03/2022 10:41:03
<b>Observaciones</b>	DILIGENCIA. Para hacer constar que este documento ha sido APROBADO INICIALMENTE por el Pleno de este Ayuntamiento, en sesión celebrada el día 23 de febrero de 2022. LA SECRETARIA ACCIDENTAL.	<b>Página</b>	1970/2041
<b>Url De Verificación</b>	<a href="https://portal.dipusevilla.es/vfirmaAytos/code/TP6zbRCB6h6qmKVx8agLkw==">https://portal.dipusevilla.es/vfirmaAytos/code/TP6zbRCB6h6qmKVx8agLkw==</a>		



<b>JUNTA DE ANDALUCÍA</b>	ANEXO II
Rev. 06	FORMULARIO DE DATOS PARA SU INCORPORACIÓN AL INVENTARIO ANDALUZ DE INSTALACIONES Y EQUIPAMIENTOS DEPORTIVOS
TABLA 5 de 6	4. DATOS DE LOS ESPACIOS DEPORTIVOS 4.5 ESPACIOS NO CONVENCIONALES. AREAS DE ACTIVIDAD AEREAS

<b>CODIGO IEDA</b>	
<b>NOMBRE OFICIAL DE LA INSTALACION</b>	
<b>NOMBRE ASIGNADO AL ESPACIO DEPORTIVO</b>	
<b>CLASE DE ESPACIO DEPORTIVO</b>	NO CONVENCIONAL-AREA DE ACTIVIDAD AEREA
<b>ESPACIO DEPORTIVO</b>	
<b>1. TIPO DE AREA DE VUELO</b>	
Coordenadas despegue (X,Y,Z)	
Coordenadas aterrizaje (X,Y,Z)	
Rampa despegue	
Sup.aterrizaje (m2)	
Longitud máxima (m)	
Señalización	
<b>2. TIPO DE AREA DE PARACAIDISMO</b>	
Superficie de aterrizaje (m2):	
Señalización:	
<b>3. TIPO DE COLOMBODROMO</b>	
Radio (m)	
Sistemas audiovisuales:	
<b>4. OTRAS AREAS DE ACTIVIDAD AEREAS</b>	
Denominación	
<b>OBSERVACIONES</b>	

<b>Código Seguro De Verificación:</b>	TP6zbRCB6h6qmKVx8agLkw==	<b>Estado</b>	<b>Fecha y hora</b>
<b>Firmado Por</b>	Josefa Ganformina Dorantes	Firmado	07/03/2022 10:41:03
<b>Observaciones</b>	DILIGENCIA. Para hacer constar que este documento ha sido APROBADO INICIALMENTE por el Pleno de este Ayuntamiento, en sesión celebrada el día 23 de febrero de 2022. LA SECRETARIA ACCIDENTAL.	<b>Página</b>	1971/2041
<b>Url De Verificación</b>	<a href="https://portal.dipusevilla.es/vfirmaAytos/code/TP6zbRCB6h6qmKVx8agLkw==">https://portal.dipusevilla.es/vfirmaAytos/code/TP6zbRCB6h6qmKVx8agLkw==</a>		



<b>JUNTA DE ANDALUCÍA</b>	ANEXO II
Rev. 06	FORMULARIO DE DATOS PARA SU INCORPORACIÓN AL INVENTARIO ANDALUZ DE INSTALACIONES Y EQUIPAMIENTOS DEPORTIVOS
TABLA 6 de 6	4. DATOS DE LOS ESPACIOS DEPORTIVOS 4.6 ESPACIOS NO CONVENCIONALES. AREAS DE ACTIVIDAD ACUATICAS

<b>CODIGO IEDA</b>	
<b>NOMBRE OFICIAL DE LA INSTALACION</b>	
<b>NOMBRE ASIGNADO AL ESPACIO DEPORTIVO</b>	
<b>CLASE DE ESPACIO DEPORTIVO</b>	NO CONVENCIONAL-AREA DE ACTIVIDAD ACUATICA
<b>ESPACIO DEPORTIVO</b>	
<b>1. TIPO AREA ACUATICA DE VELA</b>	
Señalización	
<b>2. TIPO DE BARRANCOS</b>	
Denominación	
Desnivel (m):	
Longitud (m):	
Rapeles	
Sifones	
Caudal permanente de agua	
Equipadas	
Señalización:	
<b>3. TIPO DE ACTIVIDAD A MOTOR</b>	
Señalización:	
<b>4. TIPO DE ACTIVIDAD SUBACUATICA</b>	
Señalización:	
<b>5. TIPO DE AREA DE SURF</b>	
Señalización:	
<b>6. TIPO DE ZONA DE ESQUI ACUATICO</b>	
Señalización:	
Longitud (m):	
<b>7. TIPO DE AREA DE REMO Y PIRAGUISMO</b>	
Señalización:	
Longitud (m):	
<b>8. OTRA AREA ACUATICA</b>	
Denominación	
<b>OBSERVACIONES</b>	

<b>Código Seguro De Verificación:</b>	TP6zbRCB6h6qmKVx8agLkw==	<b>Estado</b>	<b>Fecha y hora</b>
<b>Firmado Por</b>	Josefa Ganformina Dorantes	Firmado	07/03/2022 10:41:03
<b>Observaciones</b>	DILIGENCIA. Para hacer constar que este documento ha sido APROBADO INICIALMENTE por el Pleno de este Ayuntamiento, en sesión celebrada el día 23 de febrero de 2022. LA SECRETARIA ACCIDENTAL.	<b>Página</b>	1972/2041
<b>Url De Verificación</b>	<a href="https://portal.dipusevilla.es/vfirmaAytos/code/TP6zbRCB6h6qmKVx8agLkw==">https://portal.dipusevilla.es/vfirmaAytos/code/TP6zbRCB6h6qmKVx8agLkw==</a>		




## PLAN LOCAL DE INSTALACIONES Y EQUIPAMIENTOS DEPORTIVOS DE LEBRIJA

# ANEXOS

### G.-ESPACIOS DE ACTIVIDAD TERRESTRE “CARRILES BICI” CARRIL BICI CALLE DAMASO ALONSO



<b>Código Seguro De Verificación:</b>	TP6zbRCB6h6qmKVx8agLkw==	<b>Estado</b>	<b>Fecha y hora</b>	
<b>Firmado Por</b>	Josefa Ganformina Dorantes	Firmado	07/03/2022 10:41:03	
<b>Observaciones</b>	DILIGENCIA. Para hacer constar que este documento ha sido APROBADO INICIALMENTE por el Pleno de este Ayuntamiento, en sesión celebrada el día 23 de febrero de 2022. LA SECRETARÍA ACCIDENTAL.	<b>Página</b>	1973/2041	
<b>Url De Verificación</b>	<a href="https://portal.dipusevilla.es/vfirmaAytos/code/TP6zbRCB6h6qmKVx8agLkw==">https://portal.dipusevilla.es/vfirmaAytos/code/TP6zbRCB6h6qmKVx8agLkw==</a>			

<b>JUNTA DE ANDALUCIA</b>	<b>ANEXO I</b>
Rev. 06	<b>FORMULARIO DE DATOS PARA SU INCORPORACIÓN AL INVENTARIO ANDALUZ DE INSTALACIONES Y EQUIPAMIENTOS DEPORTIVOS</b>
TABLA 1 de 2	<b>3. DATOS GENERALES DE LA INSTALACION</b>
	<b>3.1 ATRIBUTOS GENERALES</b>

<b>CONSULTAR SITUACIÓN EN IAIED</b>	<a href="#">Enlace para consulta de la situación en que se encuentra la instalación deportiva en el IAIED</a>
-------------------------------------	---

<b>1. CODIGO IEDA</b>	
<b>2. NOMBRE OFICIAL DE LA INSTALACION</b>	CARRIL BICI- CALLE DAMASO ALONSO
<b>2. NOMBRE COMUN DE LA INSTALACION</b>	CARRIL BICI- CALLE DAMASO ALONSO
Numero de Espacios Deportivos	1
Numero de Espacios Complementarios	0
<b>3. COMPLEJO POLIDEPORTIVO</b>	NO
Nombre del Complejo	
<b>4. DIRECCIÓN</b>	<a href="http://www.callejeroandalucia.es/">Comprobar dirección en este enlace: http://www.callejeroandalucia.es/</a>
Tipo de vía	CALLE
Nombre de vía	DAMASO ALONSO
Numero	S/N
Calificador de Numero (Letra)	
Código Postal	41740
Complemento de Domicilio (Urbanización, residencial...)	
kilometro de vía	
Distrito Municipal	
Barrio	
Entidad de Población	
Referencia Catastral	
<b>5. PROVINCIA</b>	SEVILLA
<b>6. MUNICIPIO</b>	Lebrija
<b>7. ZONA DEPORTIVA</b>	ZONASEVILLA
Zona Deportiva. Denominación PDIEDA	Bajo Guadalquivir de Sevilla
<b>8. AGRUPACION TERRITORIAL</b>	
<b>9. NUCLEO DE POBLACION (Solo ELAs)</b>	
<b>10. DISTRITO MUNICIPAL</b>	
<b>11. BARRIO</b>	
<b>12. EMPLAZAMIENTO EN ESPACIO NATURAL PROTEGIDO.</b>	<a href="#">EMPLAZAMIENTO EN ESPACIO NATURAL PROTEGIDO. Comprobar el nombre del Espacio Natural en este enlace</a>
Indicar espacio natural protegido	
<b>13. LICENCIA DE ACTIVIDAD</b>	SI
<b>14. INSTALACION INTEGRADA EN EDIFICIO MULTIFUNCIONAL</b>	NO
Indicar Edificio Multifuncional	
<b>15. SE REUTILIZA O ADAPTA INSTALACION PREVIA</b>	NO
Indicar Instalación Previa	
<b>16. OTROS DATOS</b>	
Teléfono Fijo	955974525
Teléfono Móvil	
Fax	
Web	
Correo electrónico	obras@lebrija.es
<b>17. COORDENADAS GEOGRÁFICAS, EN FORMATO DECIMAL. (Según el sistema de referencia geodésico global ETRS89, HUSO 30)</b>	<a href="#">Para localizar las Coordenadas Geográficas pinchar en este enlace para acceder a la aplicación TELEGEO. Si saliera una página con error pinchar en "Volver a localizador"</a>
Coordenada Geográfica (Latitud)	36.916.640
Coordenada Geográfica (Longitud)	-6.090.779
<b>18. INSTALACION PLURIMUNICIPAL</b>	NO
Indicar Municipio mas importante	
<b>19. PUBLICAR EN INTERNET</b>	SI
<b>20. AÑO DE INICIO DE ACTIVIDAD</b>	2009
<b>21. BAJA</b>	
Fecha de baja:	
Motivo:	
<b>22. CENTRO EDUCATIVO</b>	
Pertenece a Centro Educativo	NO
Centro Publico/Privado	
Tipo de Centro Educativo	
Propiedad Centro Educativo	
Nivel de Enseñanza	
<b>23. NIVEL DE DOTACION</b>	RED BASICA
<b>24. SITUACION DE LA INSTALACION</b>	URBANA

<b>Código Seguro De Verificación:</b>	TP6zbRCB6h6qmKVx8agLkw==	<b>Estado</b>	<b>Fecha y hora</b>
<b>Firmado Por</b>	Josefa Ganfornina Dorantes	Firmado	07/03/2022 10:41:03
<b>Observaciones</b>	DILIGENCIA. Para hacer constar que este documento ha sido APROBADO INICIALMENTE por el Pleno de este Ayuntamiento, en sesión celebrada el día 23 de febrero de 2022. LA SECRETARIA ACCIDENTAL.	<b>Página</b>	1974/2041
<b>Url De Verificación</b>	<a href="https://portal.dipusevilla.es/vfirmaAytos/code/TP6zbRCB6h6qmKVx8agLkw==">https://portal.dipusevilla.es/vfirmaAytos/code/TP6zbRCB6h6qmKVx8agLkw==</a>		



<b>JUNTA DE ANDALUCIA</b>	<b>ANEXO I</b>
Rev. 06	<b>FORMULARIO DE DATOS PARA SU INCORPORACIÓN AL INVENTARIO ANDALUZ DE INSTALACIONES Y EQUIPAMIENTOS DEPORTIVOS</b>
TABLA 1 de 2	<b>3. DATOS GENERALES DE LA INSTALACION</b>
	<b>3.1 ATRIBUTOS GENERALES</b>

<b>25. ACCESIBILIDAD/SUPRESION DE BARRERAS ARQUITECTONICAS</b>	SI
La instalación ha sido concebida como adaptada	SI
La instalación ha adaptado mediante reformas	NO
<b>Persona Usuaría deportista</b>	
Permite circulación exterior	SI
Permite circulación interior	SI
Tiene aseos adaptados (al menos uno)	NO
Tiene vestuarios adaptados (al menos uno)	NO
<b>Persona Usuaría espectadora</b>	
Permite circulación exterior	SI
Permite circulación interior	SI
Tiene aseos adaptados (al menos uno)	NO
<b>26. REGIMEN DE ACCESO</b>	Libre gratuito
<b>27. USUARIOS</b>	Deportistas en general
<b>28. EFICIENCIA ENERGETICA</b>	
<b>DISEÑO</b>	
Bioclimático	NO
Ecoeficiente	NO
<b>TRATAMIENTO DE RESIDUOS</b>	NO
Previo a la recogida	NO
Separación	NO
<b>INSTALACION PROPIA ENERGIA RENOVABLE</b>	NO
Planta de generación propia	NO
Tipo de Generador	
<b>GESTION DEL AGUA</b>	NO
Superficie Regable (m2)	
Sistemas de ahorro	
<b>CALIFICACION ENERGETICA DE EDIFICACIONES</b>	
Tipo de Edificación 1	
Calificación Energética Edificación 1	
Tipo de Edificación 2	
Calificación Energética Edificación 2	
Tipo de Edificación 3	
Calificación Energética Edificación 3	
Tipo de Edificación 4	
Calificación Energética Edificación 4	
<b>29. PROTECCIÓN CONTRA INCENDIOS</b>	
Alumbrado de Emergencia	NO
Bocas de Incendios Equipadas	NO
Extintores Portátiles	NO
Detección	NO
<b>30. PROPIEDAD</b>	PROPIEDAD PUBLICA
Nombre del propietario	AYUNTAMIENTO DE LEBRIJA
<b>Propiedad Publica</b>	
Administración General del Estado	
Administración Autónoma (Educativo)	
Administración Autónoma	
Administración Local (Educativo)	
Administración Local	AYUNTAMIENTO
<b>Propiedad Privada</b>	
Educativos	
Deportivos Asociativos	
Deportivos Empresas	
No Deportivos	
<b>31. GESTIÓN</b>	PROPIEDAD PUBLICA
El gestor de la instalación es el mismo que el propietario	SI
Nombre del Gestor	AYUNTAMIENTO DE LEBRIJA
<b>Gestión Publica</b>	
Administración General del Estado	
Administración Autónoma (Educativo)	
Administración Autónoma	
Administración Local (Educativo)	
Administración Local	AYUNTAMIENTO

<b>Código Seguro De Verificación:</b>	TP6zbRCB6h6qmKVx8agLkw==	<b>Estado</b>	Firmado	<b>Fecha y hora</b>	07/03/2022 10:41:03
<b>Firmado Por</b>	Josefa Ganfornina Dorantes	<b>Página</b>	1975/2041		
<b>Observaciones</b>	DILIGENCIA. Para hacer constar que este documento ha sido APROBADO INICIALMENTE por el Pleno de este Ayuntamiento, en sesión celebrada el día 23 de febrero de 2022. LA SECRETARIA ACCIDENTAL.				
<b>Url De Verificación</b>	<a href="https://portal.dipusevilla.es/vfirmaAytos/code/TP6zbRCB6h6qmKVx8agLkw==">https://portal.dipusevilla.es/vfirmaAytos/code/TP6zbRCB6h6qmKVx8agLkw==</a>				



<b>JUNTA DE ANDALUCIA</b>	<b>ANEXO I</b>
Rev. 06	<b>FORMULARIO DE DATOS PARA SU INCORPORACIÓN AL INVENTARIO ANDALUZ DE INSTALACIONES Y EQUIPAMIENTOS DEPORTIVOS</b>
TABLA 1 de 2	<b>3. DATOS GENERALES DE LA INSTALACION</b>
	<b>3.1 ATRIBUTOS GENERALES</b>
<b>Gestión Privada</b>	
Educativos	
Deportivos Asociativos	
Deportivos Empresas	
No Deportivos	
<b>32. OBSERVACIONES</b>	

<b>Código Seguro De Verificación:</b>	TP6zbRCB6h6qmKVx8agLkw==	<b>Estado</b>	<b>Fecha y hora</b>
<b>Firmado Por</b>	Josefa Ganformina Dorantes	Firmado	07/03/2022 10:41:03
<b>Observaciones</b>	DILIGENCIA. Para hacer constar que este documento ha sido APROBADO INICIALMENTE por el Pleno de este Ayuntamiento, en sesión celebrada el día 23 de febrero de 2022. LA SECRETARIA ACCIDENTAL.	<b>Página</b>	1976/2041
<b>Url De Verificación</b>	<a href="https://portal.dipusevilla.es/vfirmaAytos/code/TP6zbRCB6h6qmKVx8agLkw==">https://portal.dipusevilla.es/vfirmaAytos/code/TP6zbRCB6h6qmKVx8agLkw==</a>		





Rev. 06	<b>FORMULARIO DE DATOS PARA SU INCORPORACIÓN AL INVENTARIO ANDALUZ DE INSTALACIONES Y EQUIPAMIENTOS DEPORTIVOS</b>
TABLA 2 de 2	

**3. DATOS GENERALES DE LA INSTALACION**  
**3.2 SERVICIOS AUXILIARES**

<b>1. CODIGO IEDA</b>	
<b>2. NOMBRE OFICIAL DE LA INSTALACION</b>	
<b>2. NOMBRE COMUN DE LA INSTALACION</b>	
<b>1. MOVILIDAD</b>	
Transporte colectivo (estación o parada de transporte colectivo en las inmediaciones de la instalación)	
Integración de un Centro de carácter sociocultural o comercial	
Aparcamiento (propio o en las inmediaciones)	
Servicio público de bicicletas	
Indicar distancia a punto de servicio más cercano (m):	
Aparcamiento de bicicletas	
<b>2. TERMAL</b>	
Sauna	
Hidromasaje	
Baño turco	
Ducha ciclónica	
<b>3. SERVICIOS GENERALES</b>	
Bar	
Restaurante	
Residencia deportiva.	
Número de camas	
Zona Infantil	
Servicios comerciales	
Control de acceso	
Oficinas	
Salón de actos	
Sala de lectura	
Sala de exposiciones	
Aula de formación	
<b>4. SALUD Y ESTETICA</b>	
Centro Médico	
Enfermería	
Desfibrilador permanente	
Conexión 112	
Peluquería	
Estética	
Fisioterapia	
Masaje	
<b>5. SERVICIOS DE MANTENIMIENTO</b>	
Almacén general	
Taller de mantenimiento	
<b>6. OTROS</b>	

<b>Código Seguro De Verificación:</b>	TP6zbRCB6h6qmKVx8agLkw==	<b>Estado</b>	<b>Fecha y hora</b>
<b>Firmado Por</b>	Josefa Ganfornina Dorantes	Firmado	07/03/2022 10:41:03
<b>Observaciones</b>	DILIGENCIA. Para hacer constar que este documento ha sido APROBADO INICIALMENTE por el Pleno de este Ayuntamiento, en sesión celebrada el día 23 de febrero de 2022. LA SECRETARIA ACCIDENTAL.	<b>Página</b>	1977/2041
<b>Url De Verificación</b>	<a href="https://portal.dipusevilla.es/vfirmaAytos/code/TP6zbRCB6h6qmKVx8agLkw==">https://portal.dipusevilla.es/vfirmaAytos/code/TP6zbRCB6h6qmKVx8agLkw==</a>		



JUNTA DE ANDALUCIA	ANEXO II
Rev. 06	FORMULARIO DE DATOS PARA SU INCORPORACION AL INVENTARIO ANDALUZ DE INSTALACIONES Y EQUIPAMIENTOS DEPORTIVOS
TABLA 1 de 6	4. DATOS DE LOS ESPACIOS DEPORTIVOS
	4.1 ATRIBUTOS GENERALES
<b>CODIGO IEDA</b>	
<b>NOMBRE OFICIAL DE LA INSTALACION</b>	CARRIL BICI- CALLE JUAN RAMON JIMENEZ
<b>NOMBRE ASIGNADO AL ESPACIO DEPORTIVO</b>	CARRIL BICI- CALLE JUAN RAMON JIMENEZ
<b>1. CLASE DE ESPACIO DEPORTIVO</b>	CONVENCIONAL SINGULAR
<b>2. ACTIVIDAD DEPORTIVA PRINCIPAL</b>	CICLOTURISMO
<b>3. OTRAS ACTIVIDADES DEPORTIVAS</b>	
<b>4. CERRAMIENTO</b>	ESPACIO ABIERTO
ESPACIO ABIERTO	Aire libre (no dispone de cubierta)
RECINTO CERRADO	
<b>5. ESTADO DE USO</b>	EN USO
EN USO	Normal
FUERA DE USO	
<b>6. ILUMINACIÓN (USO NOCTURNO)</b>	PERMITE EL USO NOCTURNO
PERMITE EL USO NOCTURNO	Permite entrenamientos
NO PERMITE EL USO NOCTURNO	
<b>7. PAVIMENTO</b>	NATURAL
CARACTERISTICAS	Otros
<b>8. CONSERVACION DEL PAVIMENTO</b>	PERMITE LA PRACTICA DEPORTIVA
PERMITE LA PRACTICA DEPORTIVA	Bueno
NO PERMITE LA PRACTICA DEPORTIVA	
<b>9. AÑO DE CONSTRUCCION</b>	2009
<b>10. AÑO DE REMODELACION</b>	
<b>11. ALTURA LIBRE (En metros)</b>	
<b>12. SISTEMA DE CALEFACCION</b>	NO
<b>13. SISTEMA DE CLIMATIZACION</b>	NO
<b>14. BAJA</b>	
Fecha de baja:	
Motivo:	
<b>15. OBSERVACIONES</b>	

<b>Código Seguro De Verificación:</b>	TP6zbRCB6h6qmKVx8agLkw==	<b>Estado</b>	<b>Fecha y hora</b>
<b>Firmado Por</b>	Josefa Ganfornina Dorantes	Firmado	07/03/2022 10:41:03
<b>Observaciones</b>	DILIGENCIA. Para hacer constar que este documento ha sido APROBADO INICIALMENTE por el Pleno de este Ayuntamiento, en sesión celebrada el día 23 de febrero de 2022. LA SECRETARIA ACCIDENTAL.	<b>Página</b>	1978/2041
<b>Url De Verificación</b>	<a href="https://portal.dipusevilla.es/vfirmaAytos/code/TP6zbRCB6h6qmKVx8agLkw==">https://portal.dipusevilla.es/vfirmaAytos/code/TP6zbRCB6h6qmKVx8agLkw==</a>		



<b>CODIGO IEDA</b>	
<b>NOMBRE OFICIAL DE LA INSTALACION</b>	
<b>NOMBRE ASIGNADO AL ESPACIO DEPORTIVO</b>	
<b>CLASE DE ESPACIO DEPORTIVO</b>	CONVENCIONAL REGLADO
<b>ESPACIO DEPORTIVO</b>	
<b>1. TIPO DE PISTA</b>	
PISTA	
Largo (m):	
Ancho (m):	
Superficie (m <sup>2</sup> ):	
Orientación eje longitudinal:	
<b>2. TIPO DE PISTA CON PARED</b>	
PISTA CON PARED	
Largo (m):	
Ancho (m):	
Altura pared (m):	
Superficie (m <sup>2</sup> ):	
Número de paredes:	
Orientación eje longitudinal:	
<b>3. TIPO DE CAMPOS</b>	
CAMPO	
Largo (m):	
Ancho (m):	
Superficie (m <sup>2</sup> ):	
Orientación eje longitudinal:	
<b>4. TIPO DE ESPACIO LONGITUDINAL</b>	
ESPACIO LONGITUDINAL	
Largo (m):	
Ancho (m):	
Superficie (m <sup>2</sup> ):	
Número de calles:	
Orientación eje longitudinal:	
<b>5. TIPO DE VASO DE PISCINA</b>	
VASO DE PISCINA	
Largo (m):	
Ancho (m):	
Profundidad máxima (m):	
Profundidad mínima (m):	
Pendiente del suelo:	
Número de calles:	
Superficie (m <sup>2</sup> ):	
Rebosadero del vaso:	
Accesibilidad al vaso:	
Orientación eje longitudinal:	
Pavimento recinto vasos:	
Sistema de calentamiento de agua. Fuente de energía Principal	
Sistema de tratamiento de agua de piscinas	
<b>6. TIPO DE SALA</b>	
SALA	
Largo (m):	
Ancho (m):	
Superficie (m <sup>2</sup> ):	
Altura de la sala:	
Orientación eje longitudinal:	
<b>OBSERVACIONES</b>	

<b>Código Seguro De Verificación:</b>	TP6zbRCB6h6qmKVx8agLkw==	<b>Estado</b>	Fecha y hora
<b>Firmado Por</b>	Josefa Ganfornina Dorantes	Firmado	07/03/2022 10:41:03
<b>Observaciones</b>	DILIGENCIA. Para hacer constar que este documento ha sido APROBADO INICIALMENTE por el Pleno de este Ayuntamiento, en sesión celebrada el día 23 de febrero de 2022. LA SECRETARIA ACCIDENTAL.	<b>Página</b>	1979/2041
<b>Url De Verificación</b>	<a href="https://portal.dipusevilla.es/vfirmaAytos/code/TP6zbRCB6h6qmKVx8agLkw==">https://portal.dipusevilla.es/vfirmaAytos/code/TP6zbRCB6h6qmKVx8agLkw==</a>		



Rev. 06	FORMULARIO DE DATOS PARA SU INCORPORACIÓN AL INVENTARIO ANDALUZ DE INSTALACIONES Y EQUIPAMIENTOS DEPORTIVOS
TABLA 3 de 6	4. DATOS DE LOS ESPACIOS DEPORTIVOS
	4.3 ESPACIOS CONVENCIONALES SINGULARES

<b>CODIGO IEDA</b>	
<b>NOMBRE OFICIAL DE LA INSTALACION</b>	CARRIL BICI- CALLE DAMASO
<b>NOMBRE ASIGNADO AL ESPACIO DEPORTIVO</b>	CARRIL BICI- CALLE DAMASO
<b>CLASE DE ESPACIO DEPORTIVO</b>	CONVENCIONAL SINGULAR
<b>ESPACIO DEPORTIVO</b>	Circuito de bicicleta
<b>1. TIPO DE CAMPO DE GOLF</b>	
CAMPO DE GOLF	
Número de hoyos	
Longitud (m)	
Par del campo	
Superficie (m2)	
<b>2. TIPO DE CIRCUITO DE MOTOR</b>	
Longitud del recorrido (m)	
Nº curvas derecha e izquierda: /	
Anchura de la pista (m)	
Parrilla de salida/nº pilotos /	
<b>3. TIPO DE CIRCUITO DE CARRERA A PIE</b>	
Longitud del recorrido (m)	
Estaciones de ejercicio	
<b>4. TIPO DE CIRCUITO DE BICICLETA</b>	Carril-bici
Longitud del tramo (m):	185 m
Longitud total (m):	185 m
<b>5. TIPO DE CANAL DE REMO Y PIRAGUISMO</b>	
Longitud del tramo (m)	
Profundidad (m)	
Nº calles	
Desnivel	
<b>6. TIPO DE ZONA DE DEPORTES DE INVIERNO</b>	
Altura (m) (solo para trampolín)	
Desnivel	
Dificultad (solo para esquí)	
Longitud (m)	
Nieve artificial	
Denominación pista	
<b>7. TIPO DE ESPACIOS DE HIPICA</b>	
Longitud (m)	
Ancho (m)	
Superficie (m2)	
<b>6. TIPO DE ESTRUCTURA ARTIFICIAL DE ESCALADA</b>	
Altura máxima (m)	
Superficie de escalada (m2)	
Presas	
Material	
<b>8. TIPO DE PISTAS MONOPATIN Y PATIN EN LINEA</b>	
Longitud (solo circuitos)	
Estructura en U (half pipe)	
Superficie (m2)	
<b>9. TIPO DE PISTA DE MODELISMO</b>	
Longitud (m)	
Diámetro (si es circular): (m)	
Ancho (m)	
<b>10. TIPO DE CAMPOS TIRO</b>	
Longitud (m)	
Superficie (m2)	
Nº de puestos	
<b>11. TIPO DE ZONAS DE JUEGOS POPULARES Y/O TRADICIONALES</b>	
Largo (m)	
Ancho (m)	
Superficie (m2)	
Diámetro (en el caso de que sean circulares) (m)	

<b>Código Seguro De Verificación:</b>	TP6zbRCB6h6qmKVx8agLkw==	<b>Estado</b>	Fecha y hora
<b>Firmado Por</b>	Josefa Ganformina Dorantes	Firmado	07/03/2022 10:41:03
<b>Observaciones</b>	DILIGENCIA. Para hacer constar que este documento ha sido APROBADO INICIALMENTE por el Pleno de este Ayuntamiento, en sesión celebrada el día 23 de febrero de 2022. LA SECRETARIA ACCIDENTAL.	<b>Página</b>	1980/2041
<b>Url De Verificación</b>	<a href="https://portal.dipusevilla.es/vfirmaAytos/code/TP6zbRCB6h6qmKVx8agLkw==">https://portal.dipusevilla.es/vfirmaAytos/code/TP6zbRCB6h6qmKVx8agLkw==</a>		



<b>JUNTA DE ANDALUCÍA</b>	<b>ANEXO II</b>
Rev. 06	<b>FORMULARIO DE DATOS PARA SU INCORPORACIÓN AL INVENTARIO ANDALUZ DE INSTALACIONES Y EQUIPAMIENTOS DEPORTIVOS</b>
TABLA 3 de 6	<b>4. DATOS DE LOS ESPACIOS DEPORTIVOS</b>
<b>12. OTROS ESPACIOS SINGULARES</b>	<b>4.3 ESPACIOS CONVENCIONALES SINGULARES</b>
Superficie (m2)	
Nº de puestos	
<b>OBSERVACIONES</b>	

<b>Código Seguro De Verificación:</b>	TP6zbRCB6h6qmKVx8agLkw==	<b>Estado</b>	<b>Fecha y hora</b>
<b>Firmado Por</b>	Josefa Ganformina Dorantes	Firmado	07/03/2022 10:41:03
<b>Observaciones</b>	DILIGENCIA. Para hacer constar que este documento ha sido APROBADO INICIALMENTE por el Pleno de este Ayuntamiento, en sesión celebrada el día 23 de febrero de 2022. LA SECRETARIA ACCIDENTAL.	<b>Página</b>	1981/2041
<b>Url De Verificación</b>	<a href="https://portal.dipusevilla.es/vfirmaAytos/code/TP6zbRCB6h6qmKVx8agLkw==">https://portal.dipusevilla.es/vfirmaAytos/code/TP6zbRCB6h6qmKVx8agLkw==</a>		



Rev. 06	<b>FORMULARIO DE DATOS PARA SU INCORPORACIÓN AL INVENTARIO ANDALUZ DE INSTALACIONES Y EQUIPAMIENTOS DEPORTIVOS</b> <b>4. DATOS DE LOS ESPACIOS DEPORTIVOS</b> <b>4.4 ESPACIOS NO CONVENCIONALES. AREAS DE ACTIVIDAD TERRESTRES</b>
TABLA 4 de 6	

<b>CODIGO IEDA</b>	
<b>NOMBRE OFICIAL DE LA INSTALACION</b>	
<b>NOMBRE ASIGNADO AL ESPACIO DEPORTIVO</b>	
<b>CLASE DE ESPACIO DEPORTIVO</b>	NO CONVENCIONAL-AREA DE ACTIVIDAD TERRESTRE
<b>ESPACIO DEPORTIVO</b>	
<b>1. TIPO DE AREA DE ESCALADA</b>	
Desnivel (altura en metros):	
Número de vías:	
Señalización:	
Equipadas:	
<b>2. TIPO DE VÍA FERRATA</b>	
Desnivel (altura en metros):	
Señalización:	
Equipadas:	
<b>3. TIPO DE RUTA ECUESTRE</b>	
Longitud del recorrido (m)	
Señalización:	
<b>4. TIPO DE CAMPO DE RECORRIDO DE TIRO Y DE CAZA</b>	
Superficie (m2):	
<b>5. TIPO DE CAVIDADES</b>	
Desnivel (m)	
Longitud (m)	
Turísticas	
Mapa topográfico	
Tramos subacuáticos	
<b>6. TIPO DE VÍAS VERDES Y CAMINOS NATURALES</b>	
Longitud del tramo principal (m)	
Señalización	
<b>7. TIPO DE SENDEROS</b>	
Longitud del tramo municipal (m)	
<b>6. TIPO DE ACTIVIDAD FÍSICO-DEPORTIVA EN PLAYAS Y RÍOS</b>	
Límite de la zona de baño recomendada	
Equipamientos para juegos deportivos	
Zona delimitada de varada	
<b>8. TIPO DE ITINERARIOS DE BICICLETAS DE MONTAÑA</b>	
Longitud (m)	
Señalización	
<b>9. OTRAS AREAS DE ACTIVIDAD TERRESTRES</b>	
Denominación	
<b>OBSERVACIONES</b>	

<b>Código Seguro De Verificación:</b>	TP6zbRCB6h6qmKVx8agLkw==	<b>Estado</b>	Fecha y hora
<b>Firmado Por</b>	Josefa Ganfornina Dorantes	Firmado	07/03/2022 10:41:03
<b>Observaciones</b>	DILIGENCIA. Para hacer constar que este documento ha sido APROBADO INICIALMENTE por el Pleno de este Ayuntamiento, en sesión celebrada el día 23 de febrero de 2022. LA SECRETARIA ACCIDENTAL.	<b>Página</b>	1982/2041
<b>Url De Verificación</b>	<a href="https://portal.dipusevilla.es/vfirmaAytos/code/TP6zbRCB6h6qmKVx8agLkw==">https://portal.dipusevilla.es/vfirmaAytos/code/TP6zbRCB6h6qmKVx8agLkw==</a>		



<b>JUNTA DE ANDALUCÍA</b>	ANEXO II
Rev. 06	FORMULARIO DE DATOS PARA SU INCORPORACIÓN AL INVENTARIO ANDALUZ DE INSTALACIONES Y EQUIPAMIENTOS DEPORTIVOS
TABLA 5 de 6	4. DATOS DE LOS ESPACIOS DEPORTIVOS 4.5 ESPACIOS NO CONVENCIONALES. AREAS DE ACTIVIDAD AEREAS

<b>CODIGO IEDA</b>	
<b>NOMBRE OFICIAL DE LA INSTALACION</b>	
<b>NOMBRE ASIGNADO AL ESPACIO DEPORTIVO</b>	
<b>CLASE DE ESPACIO DEPORTIVO</b>	NO CONVENCIONAL-AREA DE ACTIVIDAD AEREA
<b>ESPACIO DEPORTIVO</b>	
<b>1. TIPO DE AREA DE VUELO</b>	
Coordenadas despegue (X,Y,Z)	
Coordenadas aterrizaje (X,Y,Z)	
Rampa despegue	
Sup.aterrizaje (m2)	
Longitud máxima (m)	
Señalización	
<b>2. TIPO DE AREA DE PARACAIDISMO</b>	
Superficie de aterrizaje (m2):	
Señalización:	
<b>3. TIPO DE COLOMBODROMO</b>	
Radio (m)	
Sistemas audiovisuales:	
<b>4. OTRAS AREAS DE ACTIVIDAD AEREAS</b>	
Denominación	
<b>OBSERVACIONES</b>	

<b>Código Seguro De Verificación:</b>	TP6zbRCB6h6qmKVx8agLkw==	<b>Estado</b>	<b>Fecha y hora</b>
<b>Firmado Por</b>	Josefa Ganformina Dorantes	Firmado	07/03/2022 10:41:03
<b>Observaciones</b>	DILIGENCIA. Para hacer constar que este documento ha sido APROBADO INICIALMENTE por el Pleno de este Ayuntamiento, en sesión celebrada el día 23 de febrero de 2022. LA SECRETARIA ACCIDENTAL.	<b>Página</b>	1983/2041
<b>Url De Verificación</b>	<a href="https://portal.dipusevilla.es/vfirmaAytos/code/TP6zbRCB6h6qmKVx8agLkw==">https://portal.dipusevilla.es/vfirmaAytos/code/TP6zbRCB6h6qmKVx8agLkw==</a>		



<b>JUNTA DE ANDALUCÍA</b>	ANEXO II
Rev. 06	FORMULARIO DE DATOS PARA SU INCORPORACIÓN AL INVENTARIO ANDALUZ DE INSTALACIONES Y EQUIPAMIENTOS DEPORTIVOS
TABLA 6 de 6	4. DATOS DE LOS ESPACIOS DEPORTIVOS 4.6 ESPACIOS NO CONVENCIONALES. AREAS DE ACTIVIDAD ACUATICAS

<b>CODIGO IEDA</b>	
<b>NOMBRE OFICIAL DE LA INSTALACION</b>	
<b>NOMBRE ASIGNADO AL ESPACIO DEPORTIVO</b>	
<b>CLASE DE ESPACIO DEPORTIVO</b>	NO CONVENCIONAL-AREA DE ACTIVIDAD ACUATICA
<b>ESPACIO DEPORTIVO</b>	
<b>1. TIPO AREA ACUATICA DE VELA</b>	
Señalización	
<b>2. TIPO DE BARRANCOS</b>	
Denominación	
Desnivel (m):	
Longitud (m):	
Rapeles	
Sifones	
Caudal permanente de agua	
Equipadas	
Señalización:	
<b>3. TIPO DE ACTIVIDAD A MOTOR</b>	
Señalización:	
<b>4. TIPO DE ACTIVIDAD SUBACUATICA</b>	
Señalización:	
<b>5. TIPO DE AREA DE SURF</b>	
Señalización:	
<b>6. TIPO DE ZONA DE ESQUI ACUATICO</b>	
Señalización:	
Longitud (m):	
<b>7. TIPO DE AREA DE REMO Y PIRAGUISMO</b>	
Señalización:	
Longitud (m):	
<b>8. OTRA AREA ACUATICA</b>	
Denominación	
<b>OBSERVACIONES</b>	

<b>Código Seguro De Verificación:</b>	TP6zbRCB6h6qmKVx8agLkw==	<b>Estado</b>	<b>Fecha y hora</b>
<b>Firmado Por</b>	Josefa Ganfornina Dorantes	Firmado	07/03/2022 10:41:03
<b>Observaciones</b>	DILIGENCIA. Para hacer constar que este documento ha sido APROBADO INICIALMENTE por el Pleno de este Ayuntamiento, en sesión celebrada el día 23 de febrero de 2022. LA SECRETARIA ACCIDENTAL.	<b>Página</b>	1984/2041
<b>Url De Verificación</b>	<a href="https://portal.dipusevilla.es/vfirmaAytos/code/TP6zbRCB6h6qmKVx8agLkw==">https://portal.dipusevilla.es/vfirmaAytos/code/TP6zbRCB6h6qmKVx8agLkw==</a>		






## PLAN LOCAL DE INSTALACIONES Y EQUIPAMIENTOS DEPORTIVOS DE LEBRIJA

# ANEXOS

### G.-ESPACIOS DE ACTIVIDAD TERRESTRE “CARRILES BICI” CARRIL BICI AVDA. JUAN RAMON JIMENEZ



<b>Código Seguro De Verificación:</b>	TP6zbRCB6h6qmKVx8agLkw==	<b>Estado</b>	<b>Fecha y hora</b>	
<b>Firmado Por</b>	Josefa Ganformina Dorantes	Firmado	07/03/2022 10:41:03	
<b>Observaciones</b>	DILIGENCIA. Para hacer constar que este documento ha sido APROBADO INICIALMENTE por el Pleno de este Ayuntamiento, en sesión celebrada el día 23 de febrero de 2022. LA SECRETARÍA ACCIDENTAL.	<b>Página</b>	1985/2041	
<b>Url De Verificación</b>	<a href="https://portal.dipusevilla.es/vfirmaAytos/code/TP6zbRCB6h6qmKVx8agLkw==">https://portal.dipusevilla.es/vfirmaAytos/code/TP6zbRCB6h6qmKVx8agLkw==</a>			

<b>JUNTA DE ANDALUCIA</b>	<b>ANEXO I</b>
Rev. 06	<b>FORMULARIO DE DATOS PARA SU INCORPORACIÓN AL INVENTARIO ANDALUZ DE INSTALACIONES Y EQUIPAMIENTOS DEPORTIVOS</b>
TABLA 1 de 2	<b>3. DATOS GENERALES DE LA INSTALACION</b>
	<b>3.1 ATRIBUTOS GENERALES</b>

<b>CONSULTAR SITUACIÓN EN IAIED</b>	<a href="#">Enlace para consulta de la situación en que se encuentra la instalación deportiva en el IAIED</a>
-------------------------------------	---

<b>1. CODIGO IEDA</b>	
<b>2. NOMBRE OFICIAL DE LA INSTALACION</b>	CARRIL BICI- CALLE JUAN RAMON JIMENEZ
<b>2. NOMBRE COMUN DE LA INSTALACION</b>	CARRIL BICI- CALLE JUAN RAMON JIMENEZ
Numero de Espacios Deportivos	1
Numero de Espacios Complementarios	0
<b>3. COMPLEJO POLIDEPORTIVO</b>	NO
Nombre del Complejo	
<b>4. DIRECCIÓN</b>	<a href="http://www.callejeroandalucia.es/">Comprobar dirección en este enlace: http://www.callejeroandalucia.es/</a>
Tipo de vía	CALLE
Nombre de vía	JUAN RAMON JIMENEZ
Numero	S/N
Calificador de Numero (Letra)	
Código Postal	41740
Complemento de Domicilio (Urbanización, residencial...)	
kilometro de vía	
Distrito Municipal	
Barrio	
Entidad de Población	
Referencia Catastral	
<b>5. PROVINCIA</b>	SEVILLA
<b>6. MUNICIPIO</b>	Lebrija
<b>7. ZONA DEPORTIVA</b>	ZONASEVILLA
Zona Deportiva. Denominación PDIEDA	Bajo Guadalquivir de Sevilla
<b>8. AGRUPACION TERRITORIAL</b>	
<b>9. NUCLEO DE POBLACION (Solo ELAs)</b>	
<b>10. DISTRITO MUNICIPAL</b>	
<b>11. BARRIO</b>	
<b>12. EMPLAZAMIENTO EN ESPACIO NATURAL PROTEGIDO.</b>	<a href="#">EMPLAZAMIENTO EN ESPACIO NATURAL PROTEGIDO. Comprobar el nombre del Espacio Natural en este enlace</a>
Indicar espacio natural protegido	
<b>13. LICENCIA DE ACTIVIDAD</b>	SI
<b>14. INSTALACION INTEGRADA EN EDIFICIO MULTIFUNCIONAL</b>	NO
Indicar Edificio Multifuncional	
<b>15. SE REUTILIZA O ADAPTA INSTALACION PREVIA</b>	NO
Indicar Instalación Previa	
<b>16. OTROS DATOS</b>	
Teléfono Fijo	955974525
Teléfono Móvil	
Fax	
Web	
Correo electrónico	obras@lebrija.es
<b>17. COORDENADAS GEOGRÁFICAS, EN FORMATO DECIMAL. (Según el sistema de referencia geodésico global ETRS89, HUSO 30)</b>	<a href="#">Para localizar las Coordenadas Geográficas pinchar en este enlace para acceder a la aplicación TELEGEO. Si saliera una página con error, pinchar en "Volver a localizador"</a>
Coordenada Geográfica (Latitud)	
Coordenada Geográfica (Longitud)	
<b>18. INSTALACION PLURIMUNICIPAL</b>	NO
Indicar Municipio mas importante	
<b>19. PUBLICAR EN INTERNET</b>	SI
<b>20. AÑO DE INICIO DE ACTIVIDAD</b>	2009
<b>21. BAJA</b>	
Fecha de baja:	
Motivo:	
<b>22. CENTRO EDUCATIVO</b>	
Pertenece a Centro Educativo	NO
Centro Publico/Privado	
Tipo de Centro Educativo	
Propiedad Centro Educativo	
Nivel de Enseñanza	
<b>23. NIVEL DE DOTACION</b>	RED BASICA
<b>24. SITUACION DE LA INSTALACION</b>	URBANA

<b>Código Seguro De Verificación:</b>	TP6zbRCB6h6qmKVx8agLkw==	<b>Estado</b>	Fecha y hora
<b>Firmado Por</b>	Josefa Ganfornina Dorantes	Firmado	07/03/2022 10:41:03
<b>Observaciones</b>	DILIGENCIA. Para hacer constar que este documento ha sido APROBADO INICIALMENTE por el Pleno de este Ayuntamiento, en sesión celebrada el día 23 de febrero de 2022. LA SECRETARIA ACCIDENTAL.	<b>Página</b>	1986/2041
<b>Url De Verificación</b>	<a href="https://portal.dipusevilla.es/vfirmaAytos/code/TP6zbRCB6h6qmKVx8agLkw==">https://portal.dipusevilla.es/vfirmaAytos/code/TP6zbRCB6h6qmKVx8agLkw==</a>		



<b>JUNTA DE ANDALUCIA</b>	<b>ANEXO I</b>
Rev. 06	<b>FORMULARIO DE DATOS PARA SU INCORPORACIÓN AL INVENTARIO ANDALUZ DE INSTALACIONES Y EQUIPAMIENTOS DEPORTIVOS</b>
TABLA 1 de 2	<b>3. DATOS GENERALES DE LA INSTALACION</b>
	<b>3.1 ATRIBUTOS GENERALES</b>

<b>25. ACCESIBILIDAD/SUPRESION DE BARRERAS ARQUITECTONICAS</b>	SI
La instalación ha sido concebida como adaptada	SI
La instalación ha adaptado mediante reformas	NO
<b>Persona Usuaría deportista</b>	
Permite circulación exterior	SI
Permite circulación interior	SI
Tiene aseos adaptados (al menos uno)	NO
Tiene vestuarios adaptados (al menos uno)	NO
<b>Persona Usuaría espectadora</b>	
Permite circulación exterior	SI
Permite circulación interior	SI
Tiene aseos adaptados (al menos uno)	NO
<b>26. REGIMEN DE ACCESO</b>	Libre gratuito
<b>27. USUARIOS</b>	Deportistas en general
<b>28. EFICIENCIA ENERGETICA</b>	
<b>DISEÑO</b>	
Bioclimático	NO
Ecoeficiente	NO
<b>TRATAMIENTO DE RESIDUOS</b>	NO
Previo a la recogida	NO
Separación	NO
<b>INSTALACION PROPIA ENERGIA RENOVABLE</b>	NO
Planta de generación propia	NO
Tipo de Generador	
<b>GESTION DEL AGUA</b>	NO
Superficie Regable (m2)	
Sistemas de ahorro	
<b>CALIFICACION ENERGETICA DE EDIFICACIONES</b>	
Tipo de Edificación 1	
Calificación Energética Edificación 1	
Tipo de Edificación 2	
Calificación Energética Edificación 2	
Tipo de Edificación 3	
Calificación Energética Edificación 3	
Tipo de Edificación 4	
Calificación Energética Edificación 4	
<b>29. PROTECCIÓN CONTRA INCENDIOS</b>	
Alumbrado de Emergencia	NO
Bocas de Incendios Equipadas	NO
Extintores Portátiles	NO
Detección	NO
<b>30. PROPIEDAD</b>	PROPIEDAD PUBLICA
Nombre del propietario	AYUNTAMIENTO DE LEBRIJA
<b>Propiedad Publica</b>	
Administración General del Estado	
Administración Autónoma (Educativo)	
Administración Autónoma	
Administración Local (Educativo)	
Administración Local	AYUNTAMIENTO
<b>Propiedad Privada</b>	
Educativos	
Deportivos Asociativos	
Deportivos Empresas	
No Deportivos	
<b>31. GESTIÓN</b>	PROPIEDAD PUBLICA
El gestor de la instalación es el mismo que el propietario	SI
Nombre del Gestor	AYUNTAMIENTO DE LEBRIJA
<b>Gestión Publica</b>	
Administración General del Estado	
Administración Autónoma (Educativo)	
Administración Autónoma	
Administración Local (Educativo)	
Administración Local	AYUNTAMIENTO

<b>Código Seguro De Verificación:</b>	TP6zbRCB6h6qmKVx8agLkw==	<b>Estado</b>	Firmado	<b>Fecha y hora</b>	07/03/2022 10:41:03
<b>Firmado Por</b>	Josefa Ganfornina Dorantes	<b>Página</b>	1987/2041		
<b>Observaciones</b>	DILIGENCIA. Para hacer constar que este documento ha sido APROBADO INICIALMENTE por el Pleno de este Ayuntamiento, en sesión celebrada el día 23 de febrero de 2022. LA SECRETARIA ACCIDENTAL.				
<b>Url De Verificación</b>	<a href="https://portal.dipusevilla.es/vfirmaAytos/code/TP6zbRCB6h6qmKVx8agLkw==">https://portal.dipusevilla.es/vfirmaAytos/code/TP6zbRCB6h6qmKVx8agLkw==</a>				



<b>JUNTA DE ANDALUCIA</b>	<b>ANEXO I</b>
Rev. 06	<b>FORMULARIO DE DATOS PARA SU INCORPORACIÓN AL INVENTARIO ANDALUZ DE INSTALACIONES Y EQUIPAMIENTOS DEPORTIVOS</b>
TABLA 1 de 2	<b>3. DATOS GENERALES DE LA INSTALACION</b>
	<b>3.1 ATRIBUTOS GENERALES</b>
<b>Gestión Privada</b>	
Educativos	
Deportivos Asociativos	
Deportivos Empresas	
No Deportivos	
<b>32. OBSERVACIONES</b>	

<b>Código Seguro De Verificación:</b>	TP6zbRCB6h6qmKVx8agLkw==	<b>Estado</b>	<b>Fecha y hora</b>
<b>Firmado Por</b>	Josefa Ganformina Dorantes	Firmado	07/03/2022 10:41:03
<b>Observaciones</b>	DILIGENCIA. Para hacer constar que este documento ha sido APROBADO INICIALMENTE por el Pleno de este Ayuntamiento, en sesión celebrada el día 23 de febrero de 2022. LA SECRETARIA ACCIDENTAL.	<b>Página</b>	1988/2041
<b>Url De Verificación</b>	<a href="https://portal.dipusevilla.es/vfirmaAytos/code/TP6zbRCB6h6qmKVx8agLkw==">https://portal.dipusevilla.es/vfirmaAytos/code/TP6zbRCB6h6qmKVx8agLkw==</a>		



Rev. 06	<b>FORMULARIO DE DATOS PARA SU INCORPORACIÓN AL INVENTARIO ANDALUZ DE INSTALACIONES Y EQUIPAMIENTOS DEPORTIVOS</b>
TABLA 2 de 2	

**3. DATOS GENERALES DE LA INSTALACION**  
**3.2 SERVICIOS AUXILIARES**

<b>1. CODIGO IEDA</b>	
<b>2. NOMBRE OFICIAL DE LA INSTALACION</b>	
<b>2. NOMBRE COMUN DE LA INSTALACION</b>	
<b>1. MOVILIDAD</b>	
Transporte colectivo (estación o parada de transporte colectivo en las inmediaciones de la instalación)	
Integración de un Centro de carácter sociocultural o comercial	
Aparcamiento (propio o en las inmediaciones)	
Servicio público de bicicletas	
Indicar distancia a punto de servicio más cercano (m):	
Aparcamiento de bicicletas	
<b>2. TERMAL</b>	
Sauna	
Hidromasaje	
Baño turco	
Ducha ciclónica	
<b>3. SERVICIOS GENERALES</b>	
Bar	
Restaurante	
Residencia deportiva.	
Número de camas	
Zona Infantil	
Servicios comerciales	
Control de acceso	
Oficinas	
Salón de actos	
Sala de lectura	
Sala de exposiciones	
Aula de formación	
<b>4. SALUD Y ESTETICA</b>	
Centro Médico	
Enfermería	
Desfibrilador permanente	
Conexión 112	
Peluquería	
Estética	
Fisioterapia	
Masaje	
<b>5. SERVICIOS DE MANTENIMIENTO</b>	
Almacén general	
Taller de mantenimiento	
<b>6. OTROS</b>	

<b>Código Seguro De Verificación:</b>	TP6zbRCB6h6qmKVx8agLkw==	<b>Estado</b>	Fecha y hora
<b>Firmado Por</b>	Josefa Ganfornina Dorantes	Firmado	07/03/2022 10:41:03
<b>Observaciones</b>	DILIGENCIA. Para hacer constar que este documento ha sido APROBADO INICIALMENTE por el Pleno de este Ayuntamiento, en sesión celebrada el día 23 de febrero de 2022. LA SECRETARIA ACCIDENTAL.	<b>Página</b>	1989/2041
<b>Url De Verificación</b>	<a href="https://portal.dipusevilla.es/vfirmaAytos/code/TP6zbRCB6h6qmKVx8agLkw==">https://portal.dipusevilla.es/vfirmaAytos/code/TP6zbRCB6h6qmKVx8agLkw==</a>		



JUNTA DE ANDALUCIA	ANEXO II
Rev. 06	FORMULARIO DE DATOS PARA SU INCORPORACIÓN AL INVENTARIO ANDALUZ DE INSTALACIONES Y EQUIPAMIENTOS DEPORTIVOS
TABLA 1 de 6	4. DATOS DE LOS ESPACIOS DEPORTIVOS
	4.1 ATRIBUTOS GENERALES
<b>CODIGO IEDA</b>	
<b>NOMBRE OFICIAL DE LA INSTALACION</b>	CARRIL BICI- CALLE JUAN RAMON JIMENEZ
<b>NOMBRE ASIGNADO AL ESPACIO DEPORTIVO</b>	CARRIL BICI- CALLE JUAN RAMON JIMENEZ
<b>1. CLASE DE ESPACIO DEPORTIVO</b>	CONVENCIONAL SINGULAR
<b>2. ACTIVIDAD DEPORTIVA PRINCIPAL</b>	CICLOTURISMO
<b>3. OTRAS ACTIVIDADES DEPORTIVAS</b>	
<b>4. CERRAMIENTO</b>	ESPACIO ABIERTO
ESPACIO ABIERTO	Aire libre (no dispone de cubierta)
RECINTO CERRADO	
<b>5. ESTADO DE USO</b>	EN USO
EN USO	Normal
FUERA DE USO	
<b>6. ILUMINACIÓN (USO NOCTURNO)</b>	PERMITE EL USO NOCTURNO
PERMITE EL USO NOCTURNO	Permite entrenamientos
NO PERMITE EL USO NOCTURNO	
<b>7. PAVIMENTO</b>	NATURAL
CARACTERISTICAS	Otros
<b>8. CONSERVACION DEL PAVIMENTO</b>	PERMITE LA PRACTICA DEPORTIVA
PERMITE LA PRACTICA DEPORTIVA	Bueno
NO PERMITE LA PRACTICA DEPORTIVA	
<b>9. AÑO DE CONSTRUCCION</b>	2009
<b>10. AÑO DE REMODELACION</b>	
<b>11. ALTURA LIBRE (En metros)</b>	
<b>12. SISTEMA DE CALEFACCION</b>	NO
<b>13. SISTEMA DE CLIMATIZACION</b>	NO
<b>14. BAJA</b>	
Fecha de baja:	
Motivo:	
<b>15. OBSERVACIONES</b>	

<b>Código Seguro De Verificación:</b>	TP6zbRCB6h6qmKVx8agLkw==	<b>Estado</b>	<b>Fecha y hora</b>
<b>Firmado Por</b>	Josefa Ganfornina Dorantes	Firmado	07/03/2022 10:41:03
<b>Observaciones</b>	DILIGENCIA. Para hacer constar que este documento ha sido APROBADO INICIALMENTE por el Pleno de este Ayuntamiento, en sesión celebrada el día 23 de febrero de 2022. LA SECRETARIA ACCIDENTAL.	<b>Página</b>	1990/2041
<b>Url De Verificación</b>	<a href="https://portal.dipusevilla.es/vfirmaAytos/code/TP6zbRCB6h6qmKVx8agLkw==">https://portal.dipusevilla.es/vfirmaAytos/code/TP6zbRCB6h6qmKVx8agLkw==</a>		



<b>CODIGO IEDA</b>	
<b>NOMBRE OFICIAL DE LA INSTALACION</b>	
<b>NOMBRE ASIGNADO AL ESPACIO DEPORTIVO</b>	
<b>CLASE DE ESPACIO DEPORTIVO</b>	CONVENCIONAL REGLADO
<b>ESPACIO DEPORTIVO</b>	
<b>1. TIPO DE PISTA</b>	
PISTA	
Largo (m):	
Ancho (m):	
Superficie (m <sup>2</sup> ):	
Orientación eje longitudinal:	
<b>2. TIPO DE PISTA CON PARED</b>	
PISTA CON PARED	
Largo (m):	
Ancho (m):	
Altura pared (m):	
Superficie (m <sup>2</sup> ):	
Número de paredes:	
Orientación eje longitudinal:	
<b>3. TIPO DE CAMPOS</b>	
CAMPO	
Largo (m):	
Ancho (m):	
Superficie (m <sup>2</sup> ):	
Orientación eje longitudinal:	
<b>4. TIPO DE ESPACIO LONGITUDINAL</b>	
ESPACIO LONGITUDINAL	
Largo (m):	
Ancho (m):	
Superficie (m <sup>2</sup> ):	
Número de calles:	
Orientación eje longitudinal:	
<b>5. TIPO DE VASO DE PISCINA</b>	
VASO DE PISCINA	
Largo (m):	
Ancho (m):	
Profundidad máxima (m):	
Profundidad mínima (m):	
Pendiente del suelo:	
Número de calles:	
Superficie (m <sup>2</sup> ):	
Rebosadero del vaso:	
Accesibilidad al vaso:	
Orientación eje longitudinal:	
Pavimento recinto vasos:	
Sistema de calentamiento de agua. Fuente de energía Principal	
Sistema de tratamiento de agua de piscinas	
<b>6. TIPO DE SALA</b>	
SALA	
Largo (m):	
Ancho (m):	
Superficie (m <sup>2</sup> ):	
Altura de la sala:	
Orientación eje longitudinal:	
<b>OBSERVACIONES</b>	

<b>Código Seguro De Verificación:</b>	TP6zbRCB6h6qmKVx8agLkw==	<b>Estado</b>	Fecha y hora
<b>Firmado Por</b>	Josefa Ganfornina Dorantes	Firmado	07/03/2022 10:41:03
<b>Observaciones</b>	DILIGENCIA. Para hacer constar que este documento ha sido APROBADO INICIALMENTE por el Pleno de este Ayuntamiento, en sesión celebrada el día 23 de febrero de 2022. LA SECRETARIA ACCIDENTAL.	<b>Página</b>	1991/2041
<b>Url De Verificación</b>	<a href="https://portal.dipusevilla.es/vfirmaAytos/code/TP6zbRCB6h6qmKVx8agLkw==">https://portal.dipusevilla.es/vfirmaAytos/code/TP6zbRCB6h6qmKVx8agLkw==</a>		



Rev. 06	<b>FORMULARIO DE DATOS PARA SU INCORPORACIÓN AL INVENTARIO ANDALUZ DE INSTALACIONES Y EQUIPAMIENTOS DEPORTIVOS</b>
TABLA 3 de 6	<b>4. DATOS DE LOS ESPACIOS DEPORTIVOS</b>
	<b>4.3 ESPACIOS CONVENCIONALES SINGULARES</b>


<b>CODIGO IEDA</b>	
<b>NOMBRE OFICIAL DE LA INSTALACION</b>	CARRIL BICI- CALLE JUAN RAMON JIMENEZ
<b>NOMBRE ASIGNADO AL ESPACIO DEPORTIVO</b>	CARRIL BICI- CALLE JUAN RAMON JIMENEZ
<b>CLASE DE ESPACIO DEPORTIVO</b>	CONVENCIONAL SINGULAR
<b>ESPACIO DEPORTIVO</b>	Circuito de bicicleta
<b>1. TIPO DE CAMPO DE GOLF</b>	
CAMPO DE GOLF	
Número de hoyos	
Longitud (m)	
Par del campo	
Superficie (m2)	
<b>2. TIPO DE CIRCUITO DE MOTOR</b>	
Longitud del recorrido (m)	
Nº curvas derecha e izquierda: /	
Anchura de la pista (m)	
Parrilla de salida/nº pilotos /	
<b>3. TIPO DE CIRCUITO DE CARRERA A PIE</b>	
Longitud del recorrido (m)	
Estaciones de ejercicio	
<b>4. TIPO DE CIRCUITO DE BICICLETA</b>	Carril-bici
Longitud del tramo (m):	416 m
Longitud total (m):	416 m
<b>5. TIPO DE CANAL DE REMO Y PIRAGUISMO</b>	
Longitud del tramo (m)	
Profundidad (m)	
Nº calles	
Desnivel	
<b>6. TIPO DE ZONA DE DEPORTES DE INVIERNO</b>	
Altura (m) (solo para trampolín)	
Desnivel	
Dificultad (solo para esquí)	
Longitud (m)	
Nieve artificial	
Denominación pista	
<b>7. TIPO DE ESPACIOS DE HIPICA</b>	
Longitud (m)	
Ancho (m)	
Superficie (m2)	
<b>6. TIPO DE ESTRUCTURA ARTIFICIAL DE ESCALADA</b>	
Altura máxima (m)	
Superficie de escalada (m2)	
Presas	
Material	
<b>8. TIPO DE PISTAS MONOPATIN Y PATIN EN LINEA</b>	
Longitud (solo circuitos)	
Estructura en U (half pipe)	
Superficie (m2)	
<b>9. TIPO DE PISTA DE MODELISMO</b>	
Longitud (m)	
Diámetro (si es circular): (m)	
Ancho (m)	
<b>10. TIPO DE CAMPOS TIRO</b>	
Longitud (m)	
Superficie (m2)	
Nº de puestos	
<b>11. TIPO DE ZONAS DE JUEGOS POPULARES Y/O TRADICIONALES</b>	
Largo (m)	
Ancho (m)	
Superficie (m2)	
Diámetro (en el caso de que sean circulares) (m)	

<b>Código Seguro De Verificación:</b>	TP6zbRCB6h6qmKVx8agLkw==	<b>Estado</b>	Fecha y hora
<b>Firmado Por</b>	Josefa Ganfornina Dorantes	Firmado	07/03/2022 10:41:03
<b>Observaciones</b>	DILIGENCIA. Para hacer constar que este documento ha sido APROBADO INICIALMENTE por el Pleno de este Ayuntamiento, en sesión celebrada el día 23 de febrero de 2022. LA SECRETARIA ACCIDENTAL.	<b>Página</b>	1992/2041
<b>Url De Verificación</b>	<a href="https://portal.dipusevilla.es/vfirmaAytos/code/TP6zbRCB6h6qmKVx8agLkw==">https://portal.dipusevilla.es/vfirmaAytos/code/TP6zbRCB6h6qmKVx8agLkw==</a>		





<b>JUNTA DE ANDALUCÍA</b>	<b>ANEXO II</b>
Rev. 06	<b>FORMULARIO DE DATOS PARA SU INCORPORACIÓN AL INVENTARIO ANDALUZ DE INSTALACIONES Y EQUIPAMIENTOS DEPORTIVOS</b>
TABLA 3 de 6	<b>4. DATOS DE LOS ESPACIOS DEPORTIVOS</b>
<b>12. OTROS ESPACIOS SINGULARES</b>	<b>4.3 ESPACIOS CONVENCIONALES SINGULARES</b>
Superficie (m2)	
Nº de puestos	
<b>OBSERVACIONES</b>	

<b>Código Seguro De Verificación:</b>	TP6zbRCB6h6qmKVx8agLkw==	<b>Estado</b>	<b>Fecha y hora</b>	
<b>Firmado Por</b>	Josefa Ganformina Dorantes	Firmado	07/03/2022 10:41:03	
<b>Observaciones</b>	DILIGENCIA. Para hacer constar que este documento ha sido APROBADO INICIALMENTE por el Pleno de este Ayuntamiento, en sesión celebrada el día 23 de febrero de 2022. LA SECRETARIA ACCIDENTAL.	<b>Página</b>	1993/2041	
<b>Url De Verificación</b>	<a href="https://portal.dipusevilla.es/vfirmaAytos/code/TP6zbRCB6h6qmKVx8agLkw==">https://portal.dipusevilla.es/vfirmaAytos/code/TP6zbRCB6h6qmKVx8agLkw==</a>			

<b>CODIGO IEDA</b>	
<b>NOMBRE OFICIAL DE LA INSTALACION</b>	
<b>NOMBRE ASIGNADO AL ESPACIO DEPORTIVO</b>	
<b>CLASE DE ESPACIO DEPORTIVO</b>	NO CONVENCIONAL-AREA DE ACTIVIDAD TERRESTRE
<b>ESPACIO DEPORTIVO</b>	
<b>1. TIPO DE AREA DE ESCALADA</b>	
Desnivel (altura en metros):	
Número de vías:	
Señalización:	
Equipadas:	
<b>2. TIPO DE VÍA FERRATA</b>	
Desnivel (altura en metros):	
Señalización:	
Equipadas:	
<b>3. TIPO DE RUTA ECUESTRE</b>	
Longitud del recorrido (m)	
Señalización:	
<b>4. TIPO DE CAMPO DE RECORRIDO DE TIRO Y DE CAZA</b>	
Superficie (m2):	
<b>5. TIPO DE CAVIDADES</b>	
Desnivel (m)	
Longitud (m)	
Turísticas	
Mapa topográfico	
Tramos subacuáticos	
<b>6. TIPO DE VÍAS VERDES Y CAMINOS NATURALES</b>	
Longitud del tramo principal (m)	
Señalización	
<b>7. TIPO DE SENDEROS</b>	
Longitud del tramo municipal (m)	
<b>6. TIPO DE ACTIVIDAD FÍSICO-DEPORTIVA EN PLAYAS Y RÍOS</b>	
Límite de la zona de baño recomendada	
Equipamientos para juegos deportivos	
Zona delimitada de varada	
<b>8. TIPO DE ITINERARIOS DE BICICLETAS DE MONTAÑA</b>	
Longitud (m)	
Señalización	
<b>9. OTRAS AREAS DE ACTIVIDAD TERRESTRES</b>	
Denominación	
<b>OBSERVACIONES</b>	

<b>Código Seguro De Verificación:</b>	TP6zbRCB6h6qmKVx8agLkw==	<b>Estado</b>	<b>Fecha y hora</b>
<b>Firmado Por</b>	Josefa Ganfornina Dorantes	Firmado	07/03/2022 10:41:03
<b>Observaciones</b>	DILIGENCIA. Para hacer constar que este documento ha sido APROBADO INICIALMENTE por el Pleno de este Ayuntamiento, en sesión celebrada el día 23 de febrero de 2022. LA SECRETARIA ACCIDENTAL.	<b>Página</b>	1994/2041
<b>Url De Verificación</b>	<a href="https://portal.dipusevilla.es/vfirmaAytos/code/TP6zbRCB6h6qmKVx8agLkw==">https://portal.dipusevilla.es/vfirmaAytos/code/TP6zbRCB6h6qmKVx8agLkw==</a>		



<b>JUNTA DE ANDALUCÍA</b>	ANEXO II
Rev. 06	FORMULARIO DE DATOS PARA SU INCORPORACIÓN AL INVENTARIO ANDALUZ DE INSTALACIONES Y EQUIPAMIENTOS DEPORTIVOS
TABLA 5 de 6	4. DATOS DE LOS ESPACIOS DEPORTIVOS 4.5 ESPACIOS NO CONVENCIONALES. AREAS DE ACTIVIDAD AEREAS

<b>CODIGO IEDA</b>	
<b>NOMBRE OFICIAL DE LA INSTALACION</b>	
<b>NOMBRE ASIGNADO AL ESPACIO DEPORTIVO</b>	
<b>CLASE DE ESPACIO DEPORTIVO</b>	NO CONVENCIONAL-AREA DE ACTIVIDAD AEREA
<b>ESPACIO DEPORTIVO</b>	
<b>1. TIPO DE AREA DE VUELO</b>	
Coordenadas despegue (X,Y,Z)	
Coordenadas aterrizaje (X,Y,Z)	
Rampa despegue	
Sup.aterrizaje (m2)	
Longitud máxima (m)	
Señalización	
<b>2. TIPO DE AREA DE PARACAIDISMO</b>	
Superficie de aterrizaje (m2):	
Señalización:	
<b>3. TIPO DE COLOMBODROMO</b>	
Radio (m)	
Sistemas audiovisuales:	
<b>4. OTRAS AREAS DE ACTIVIDAD AEREAS</b>	
Denominación	
<b>OBSERVACIONES</b>	

<b>Código Seguro De Verificación:</b>	TP6zbRCB6h6qmKVx8agLkw==	<b>Estado</b>	<b>Fecha y hora</b>
<b>Firmado Por</b>	Josefa Ganformina Dorantes	Firmado	07/03/2022 10:41:03
<b>Observaciones</b>	DILIGENCIA. Para hacer constar que este documento ha sido APROBADO INICIALMENTE por el Pleno de este Ayuntamiento, en sesión celebrada el día 23 de febrero de 2022. LA SECRETARIA ACCIDENTAL.	<b>Página</b>	1995/2041
<b>Url De Verificación</b>	<a href="https://portal.dipusevilla.es/vfirmaAytos/code/TP6zbRCB6h6qmKVx8agLkw==">https://portal.dipusevilla.es/vfirmaAytos/code/TP6zbRCB6h6qmKVx8agLkw==</a>		



<b>JUNTA DE ANDALUCÍA</b>	ANEXO II
Rev. 06	FORMULARIO DE DATOS PARA SU INCORPORACIÓN AL INVENTARIO ANDALUZ DE INSTALACIONES Y EQUIPAMIENTOS DEPORTIVOS
TABLA 6 de 6	4. DATOS DE LOS ESPACIOS DEPORTIVOS 4.6 ESPACIOS NO CONVENCIONALES. AREAS DE ACTIVIDAD ACUATICAS

<b>CODIGO IEDA</b>	
<b>NOMBRE OFICIAL DE LA INSTALACION</b>	
<b>NOMBRE ASIGNADO AL ESPACIO DEPORTIVO</b>	
<b>CLASE DE ESPACIO DEPORTIVO</b>	NO CONVENCIONAL-AREA DE ACTIVIDAD ACUATICA
<b>ESPACIO DEPORTIVO</b>	
<b>1. TIPO AREA ACUATICA DE VELA</b>	
Señalización	
<b>2. TIPO DE BARRANCOS</b>	
Denominación	
Desnivel (m):	
Longitud (m):	
Rapeles	
Sifones	
Caudal permanente de agua	
Equipadas	
Señalización:	
<b>3. TIPO DE ACTIVIDAD A MOTOR</b>	
Señalización:	
<b>4. TIPO DE ACTIVIDAD SUBACUATICA</b>	
Señalización:	
<b>5. TIPO DE AREA DE SURF</b>	
Señalización:	
<b>6. TIPO DE ZONA DE ESQUI ACUATICO</b>	
Señalización:	
Longitud (m):	
<b>7. TIPO DE AREA DE REMO Y PIRAGUISMO</b>	
Señalización:	
Longitud (m):	
<b>8. OTRA AREA ACUATICA</b>	
Denominación	
<b>OBSERVACIONES</b>	

<b>Código Seguro De Verificación:</b>	TP6zbRCB6h6qmKVx8agLkw==	<b>Estado</b>	<b>Fecha y hora</b>
<b>Firmado Por</b>	Josefa Ganfornina Dorantes	Firmado	07/03/2022 10:41:03
<b>Observaciones</b>	DILIGENCIA. Para hacer constar que este documento ha sido APROBADO INICIALMENTE por el Pleno de este Ayuntamiento, en sesión celebrada el día 23 de febrero de 2022. LA SECRETARIA ACCIDENTAL.	<b>Página</b>	1996/2041
<b>Url De Verificación</b>	<a href="https://portal.dipusevilla.es/vfirmaAytos/code/TP6zbRCB6h6qmKVx8agLkw==">https://portal.dipusevilla.es/vfirmaAytos/code/TP6zbRCB6h6qmKVx8agLkw==</a>		




## PLAN LOCAL DE INSTALACIONES Y EQUIPAMIENTOS DEPORTIVOS DE LEBRIJA

# ANEXOS

### G.-ESPACIOS DE ACTIVIDAD TERRESTRE “CARRILES BICI” CARRIL BICI- CALLE MARIANO JOSE DE LARRA



<b>Código Seguro De Verificación:</b>	TP6zbRCB6h6qmKVx8agLkw==	<b>Estado</b>	<b>Fecha y hora</b>	
<b>Firmado Por</b>	Josefa Ganformina Dorantes	Firmado	07/03/2022 10:41:03	
<b>Observaciones</b>	DILIGENCIA. Para hacer constar que este documento ha sido APROBADO INICIALMENTE por el Pleno de este Ayuntamiento, en sesión celebrada el día 23 de febrero de 2022. LA SECRETARÍA ACCIDENTAL.	<b>Página</b>	1997/2041	
<b>Url De Verificación</b>	<a href="https://portal.dipusevilla.es/vfirmaAytos/code/TP6zbRCB6h6qmKVx8agLkw==">https://portal.dipusevilla.es/vfirmaAytos/code/TP6zbRCB6h6qmKVx8agLkw==</a>			

<b>JUNTA DE ANDALUCIA</b>	<b>ANEXO I</b>
Rev. 06	<b>FORMULARIO DE DATOS PARA SU INCORPORACIÓN AL INVENTARIO ANDALUZ DE INSTALACIONES Y EQUIPAMIENTOS DEPORTIVOS</b>
TABLA 1 de 2	<b>3. DATOS GENERALES DE LA INSTALACION</b>
	<b>3.1 ATRIBUTOS GENERALES</b>

<b>CONSULTAR SITUACIÓN EN IAIED</b>	<a href="#">Enlace para consulta de la situación en que se encuentra la instalación deportiva en el IAIED</a>
-------------------------------------	---

<b>1. CODIGO IEDA</b>	
<b>2. NOMBRE OFICIAL DE LA INSTALACION</b>	CARRIL BICI- CALLE MARIANO JOSE DE LARRA
<b>2. NOMBRE COMUN DE LA INSTALACION</b>	CARRIL BICI- CALLE MARIANO JOSE DE LARRA
Numero de Espacios Deportivos	1
Numero de Espacios Complementarios	0
<b>3. COMPLEJO POLIDEPORTIVO</b>	NO
Nombre del Complejo	
<b>4. DIRECCIÓN</b>	<a href="http://www.callejeroandalucia.es/">Comprobar dirección en este enlace: http://www.callejeroandalucia.es/</a>
Tipo de vía	CALLE
Nombre de vía	MARIANO JOSE DE LARRA
Numero	S/N
Calificador de Numero (Letra)	
Código Postal	41740
Complemento de Domicilio (Urbanización, residencial...)	
kilometro de vía	
Distrito Municipal	
Barrio	
Entidad de Población	
Referencia Catastral	
<b>5. PROVINCIA</b>	SEVILLA
<b>6. MUNICIPIO</b>	Lebrija
<b>7. ZONA DEPORTIVA</b>	ZONASEVILLA
Zona Deportiva. Denominación PDIEDA	Bajo Guadalquivir de Sevilla
<b>8. AGRUPACION TERRITORIAL</b>	
<b>9. NUCLEO DE POBLACION (Solo ELAs)</b>	
<b>10. DISTRITO MUNICIPAL</b>	
<b>11. BARRIO</b>	
<b>12. EMPLAZAMIENTO EN ESPACIO NATURAL PROTEGIDO.</b>	<a href="#">EMPLAZAMIENTO EN ESPACIO NATURAL PROTEGIDO. Comprobar el nombre del Espacio Natural en este enlace</a>
Indicar espacio natural protegido	
<b>13. LICENCIA DE ACTIVIDAD</b>	SI
<b>14. INSTALACION INTEGRADA EN EDIFICIO MULTIFUNCIONAL</b>	NO
Indicar Edificio Multifuncional	
<b>15. SE REUTILIZA O ADAPTA INSTALACION PREVIA</b>	NO
Indicar Instalación Previa	
<b>16. OTROS DATOS</b>	
Teléfono Fijo	955974525
Teléfono Móvil	
Fax	
Web	
Correo electrónico	obras@lebrija.es
<b>17. COORDENADAS GEOGRÁFICAS, EN FORMATO DECIMAL. (Según el sistema de referencia geodésico global ETRS89, HUSO 30)</b>	<a href="#">Para localizar las Coordenadas Geográficas pinchar en este enlace para acceder a la aplicación TELEGEO. Si saliera una página con error, pinchar en "Volver a localizador"</a>
Coordenada Geográfica (Latitud)	36.912.506
Coordenada Geográfica (Longitud)	-6.093.797
<b>18. INSTALACION PLURIMUNICIPAL</b>	NO
Indicar Municipio mas importante	
<b>19. PUBLICAR EN INTERNET</b>	SI
<b>20. AÑO DE INICIO DE ACTIVIDAD</b>	2009
<b>21. BAJA</b>	
Fecha de baja:	
Motivo:	
<b>22. CENTRO EDUCATIVO</b>	
Pertenece a Centro Educativo	NO
Centro Publico/Privado	
Tipo de Centro Educativo	
Propiedad Centro Educativo	
Nivel de Enseñanza	
<b>23. NIVEL DE DOTACION</b>	RED BASICA
<b>24. SITUACION DE LA INSTALACION</b>	URBANA

<b>Código Seguro De Verificación:</b>	TP6zbRCB6h6qmKVx8agLkw==	<b>Estado</b>	<b>Fecha y hora</b>
<b>Firmado Por</b>	Josefa Ganfornina Dorantes	Firmado	07/03/2022 10:41:03
<b>Observaciones</b>	DILIGENCIA. Para hacer constar que este documento ha sido APROBADO INICIALMENTE por el Pleno de este Ayuntamiento, en sesión celebrada el día 23 de febrero de 2022. LA SECRETARIA ACCIDENTAL.	<b>Página</b>	1998/2041
<b>Url De Verificación</b>	<a href="https://portal.dipusevilla.es/vfirmaAytos/code/TP6zbRCB6h6qmKVx8agLkw==">https://portal.dipusevilla.es/vfirmaAytos/code/TP6zbRCB6h6qmKVx8agLkw==</a>		




<b>JUNTA DE ANDALUCIA</b>	<b>ANEXO I</b>
Rev. 06	<b>FORMULARIO DE DATOS PARA SU INCORPORACIÓN AL INVENTARIO ANDALUZ DE INSTALACIONES Y EQUIPAMIENTOS DEPORTIVOS</b>
TABLA 1 de 2	<b>3. DATOS GENERALES DE LA INSTALACION</b>
	<b>3.1 ATRIBUTOS GENERALES</b>

<b>25. ACCESIBILIDAD/SUPRESION DE BARRERAS ARQUITECTONICAS</b>	SI
La instalación ha sido concebida como adaptada	SI
La instalación ha adaptado mediante reformas	NO
<b>Persona Usuaría deportista</b>	
Permite circulación exterior	SI
Permite circulación interior	SI
Tiene aseos adaptados (al menos uno)	NO
Tiene vestuarios adaptados (al menos uno)	NO
<b>Persona Usuaría espectadora</b>	
Permite circulación exterior	SI
Permite circulación interior	SI
Tiene aseos adaptados (al menos uno)	NO
<b>26. REGIMEN DE ACCESO</b>	Libre gratuito
<b>27. USUARIOS</b>	Deportistas en general
<b>28. EFICIENCIA ENERGETICA</b>	
<b>DISEÑO</b>	
Bioclimático	NO
Ecoeficiente	NO
<b>TRATAMIENTO DE RESIDUOS</b>	NO
Previo a la recogida	NO
Separación	NO
<b>INSTALACION PROPIA ENERGIA RENOVABLE</b>	NO
Planta de generación propia	NO
Tipo de Generador	
<b>GESTION DEL AGUA</b>	NO
Superficie Regable (m2)	
Sistemas de ahorro	
<b>CALIFICACION ENERGETICA DE EDIFICACIONES</b>	
Tipo de Edificación 1	
Calificación Energética Edificación 1	
Tipo de Edificación 2	
Calificación Energética Edificación 2	
Tipo de Edificación 3	
Calificación Energética Edificación 3	
Tipo de Edificación 4	
Calificación Energética Edificación 4	
<b>29. PROTECCIÓN CONTRA INCENDIOS</b>	
Alumbrado de Emergencia	NO
Bocas de Incendios Equipadas	NO
Extintores Portátiles	NO
Detección	NO
<b>30. PROPIEDAD</b>	PROPIEDAD PUBLICA
Nombre del propietario	AYUNTAMIENTO DE LEBRIJA
<b>Propiedad Publica</b>	
Administración General del Estado	
Administración Autónoma (Educativo)	
Administración Autónoma	
Administración Local (Educativo)	
Administración Local	AYUNTAMIENTO
<b>Propiedad Privada</b>	
Educativos	
Deportivos Asociativos	
Deportivos Empresas	
No Deportivos	
<b>31. GESTIÓN</b>	PROPIEDAD PUBLICA
El gestor de la instalación es el mismo que el propietario	SI
Nombre del Gestor	AYUNTAMIENTO DE LEBRIJA
<b>Gestión Publica</b>	
Administración General del Estado	
Administración Autónoma (Educativo)	
Administración Autónoma	
Administración Local (Educativo)	
Administración Local	AYUNTAMIENTO

<b>Código Seguro De Verificación:</b>	TP6zbRCB6h6qmKVx8agLkw==	<b>Estado</b>	Firmado	<b>Fecha y hora</b>	07/03/2022 10:41:03
<b>Firmado Por</b>	Josefa Ganfornina Dorantes	<b>Página</b>	1999/2041		
<b>Observaciones</b>	DILIGENCIA. Para hacer constar que este documento ha sido APROBADO INICIALMENTE por el Pleno de este Ayuntamiento, en sesión celebrada el día 23 de febrero de 2022. LA SECRETARIA ACCIDENTAL.				
<b>Url De Verificación</b>	<a href="https://portal.dipusevilla.es/vfirmaAytos/code/TP6zbRCB6h6qmKVx8agLkw==">https://portal.dipusevilla.es/vfirmaAytos/code/TP6zbRCB6h6qmKVx8agLkw==</a>				



<b>JUNTA DE ANDALUCIA</b>	<b>ANEXO I</b>
Rev. 06	<b>FORMULARIO DE DATOS PARA SU INCORPORACIÓN AL INVENTARIO ANDALUZ DE INSTALACIONES Y EQUIPAMIENTOS DEPORTIVOS</b>
TABLA 1 de 2	<b>3. DATOS GENERALES DE LA INSTALACION</b>
	<b>3.1 ATRIBUTOS GENERALES</b>
<b>Gestión Privada</b>	
Educativos	
Deportivos Asociativos	
Deportivos Empresas	
No Deportivos	
<b>32. OBSERVACIONES</b>	

<b>Código Seguro De Verificación:</b>	TP6zbRCB6h6qmKVx8agLkw==	<b>Estado</b>	<b>Fecha y hora</b>	
<b>Firmado Por</b>	Josefa Ganformina Dorantes	Firmado	07/03/2022 10:41:03	
<b>Observaciones</b>	DILIGENCIA. Para hacer constar que este documento ha sido APROBADO INICIALMENTE por el Pleno de este Ayuntamiento, en sesión celebrada el día 23 de febrero de 2022. LA SECRETARIA ACCIDENTAL.	<b>Página</b>	2000/2041	
<b>Url De Verificación</b>	<a href="https://portal.dipusevilla.es/vfirmaAytos/code/TP6zbRCB6h6qmKVx8agLkw==">https://portal.dipusevilla.es/vfirmaAytos/code/TP6zbRCB6h6qmKVx8agLkw==</a>			



Rev. 06	<b>FORMULARIO DE DATOS PARA SU INCORPORACIÓN AL INVENTARIO ANDALUZ DE INSTALACIONES Y EQUIPAMIENTOS DEPORTIVOS</b>
TABLA 2 de 2	<b>3. DATOS GENERALES DE LA INSTALACION</b>
	<b>3.2 SERVICIOS AUXILIARES</b>

<b>1. CODIGO IEDA</b>	
<b>2. NOMBRE OFICIAL DE LA INSTALACION</b>	
<b>2. NOMBRE COMUN DE LA INSTALACION</b>	
<b>1. MOVILIDAD</b>	
Transporte colectivo (estación o parada de transporte colectivo en las inmediaciones de la instalación)	
Integración de un Centro de carácter sociocultural o comercial	
Aparcamiento (propio o en las inmediaciones)	
Servicio público de bicicletas	
Indicar distancia a punto de servicio más cercano (m):	
Aparcamiento de bicicletas	
<b>2. TERMAL</b>	
Sauna	
Hidromasaje	
Baño turco	
Ducha ciclónica	
<b>3. SERVICIOS GENERALES</b>	
Bar	
Restaurante	
Residencia deportiva.	
Número de camas	
Zona Infantil	
Servicios comerciales	
Control de acceso	
Oficinas	
Salón de actos	
Sala de lectura	
Sala de exposiciones	
Aula de formación	
<b>4. SALUD Y ESTETICA</b>	
Centro Médico	
Enfermería	
Desfibrilador permanente	
Conexión 112	
Peluquería	
Estética	
Fisioterapia	
Masaje	
<b>5. SERVICIOS DE MANTENIMIENTO</b>	
Almacén general	
Taller de mantenimiento	
<b>6. OTROS</b>	

<b>Código Seguro De Verificación:</b>	TP6zbRCB6h6qmKVx8agLkw==	<b>Estado</b>	<b>Fecha y hora</b>
<b>Firmado Por</b>	Josefa Ganfornina Dorantes	Firmado	07/03/2022 10:41:03
<b>Observaciones</b>	DILIGENCIA. Para hacer constar que este documento ha sido APROBADO INICIALMENTE por el Pleno de este Ayuntamiento, en sesión celebrada el día 23 de febrero de 2022. LA SECRETARIA ACCIDENTAL.	<b>Página</b>	2001/2041
<b>Url De Verificación</b>	<a href="https://portal.dipusevilla.es/vfirmaAytos/code/TP6zbRCB6h6qmKVx8agLkw==">https://portal.dipusevilla.es/vfirmaAytos/code/TP6zbRCB6h6qmKVx8agLkw==</a>		



JUNTA DE ANDALUCIA	ANEXO II
Rev. 06	FORMULARIO DE DATOS PARA SU INCORPORACIÓN AL INVENTARIO ANDALUZ DE INSTALACIONES Y EQUIPAMIENTOS DEPORTIVOS
TABLA 1 de 6	4. DATOS DE LOS ESPACIOS DEPORTIVOS
	4.1 ATRIBUTOS GENERALES
<b>CODIGO IEDA</b>	
<b>NOMBRE OFICIAL DE LA INSTALACION</b>	CARRIL BICI- CALLE MARIANO JOSE DE LARRA
<b>NOMBRE ASIGNADO AL ESPACIO DEPORTIVO</b>	CARRIL BICI- CALLE MARIANO JOSE DE LARRA
<b>1. CLASE DE ESPACIO DEPORTIVO</b>	CONVENCIONAL SINGULAR
<b>2. ACTIVIDAD DEPORTIVA PRINCIPAL</b>	CICLOTURISMO
<b>3. OTRAS ACTIVIDADES DEPORTIVAS</b>	
<b>4. CERRAMIENTO</b>	ESPACIO ABIERTO
ESPACIO ABIERTO	Aire libre (no dispone de cubierta)
RECINTO CERRADO	
<b>5. ESTADO DE USO</b>	EN USO
EN USO	Normal
FUERA DE USO	
<b>6. ILUMINACIÓN (USO NOCTURNO)</b>	PERMITE EL USO NOCTURNO
PERMITE EL USO NOCTURNO	Permite entrenamientos
NO PERMITE EL USO NOCTURNO	
<b>7. PAVIMENTO</b>	OTROS_PAVIMENTOS
CARACTERISTICAS	Otros
<b>8. CONSERVACION DEL PAVIMENTO</b>	PERMITE LA PRACTICA DEPORTIVA
PERMITE LA PRACTICA DEPORTIVA	Bueno
NO PERMITE LA PRACTICA DEPORTIVA	
<b>9. AÑO DE CONSTRUCCION</b>	2009
<b>10. AÑO DE REMODELACION</b>	
<b>11. ALTURA LIBRE (En metros)</b>	
<b>12. SISTEMA DE CALEFACCION</b>	NO
<b>13. SISTEMA DE CLIMATIZACION</b>	NO
<b>14. BAJA</b>	
Fecha de baja:	
Motivo:	
<b>15. OBSERVACIONES</b>	

<b>Código Seguro De Verificación:</b>	TP6zbRCB6h6qmKVx8agLkw==	<b>Estado</b>	<b>Fecha y hora</b>
<b>Firmado Por</b>	Josefa Ganfornina Dorantes	Firmado	07/03/2022 10:41:03
<b>Observaciones</b>	DILIGENCIA. Para hacer constar que este documento ha sido APROBADO INICIALMENTE por el Pleno de este Ayuntamiento, en sesión celebrada el día 23 de febrero de 2022. LA SECRETARIA ACCIDENTAL.	<b>Página</b>	2002/2041
<b>Url De Verificación</b>	<a href="https://portal.dipusevilla.es/vfirmaAytos/code/TP6zbRCB6h6qmKVx8agLkw==">https://portal.dipusevilla.es/vfirmaAytos/code/TP6zbRCB6h6qmKVx8agLkw==</a>		




## PLAN LOCAL DE INSTALACIONES Y EQUIPAMIENTOS DEPORTIVOS DE LEBRIJA

# ANEXOS

### H- ESPACIOS DE ACTIVIDAD TERRESTRE “SENDEROS” SENDERO URBANO EL CASTILLO



<b>Código Seguro De Verificación:</b>	TP6zbRCB6h6qmKVx8agLkw==	<b>Estado</b>	<b>Fecha y hora</b>	
<b>Firmado Por</b>	Josefa Ganformina Dorantes	Firmado	07/03/2022 10:41:03	
<b>Observaciones</b>	DILIGENCIA. Para hacer constar que este documento ha sido APROBADO INICIALMENTE por el Pleno de este Ayuntamiento, en sesión celebrada el día 23 de febrero de 2022. LA SECRETARIA ACCIDENTAL.	<b>Página</b>	2003/2041	
<b>Url De Verificación</b>	<a href="https://portal.dipusevilla.es/vfirmaAytos/code/TP6zbRCB6h6qmKVx8agLkw==">https://portal.dipusevilla.es/vfirmaAytos/code/TP6zbRCB6h6qmKVx8agLkw==</a>			

<b>JUNTA DE ANDALUCIA</b>	<b>ANEXO I</b>
Rev. 06	<b>FORMULARIO DE DATOS PARA SU INCORPORACIÓN AL INVENTARIO ANDALUZ DE INSTALACIONES Y EQUIPAMIENTOS DEPORTIVOS</b>
TABLA 1 de 2	<b>3. DATOS GENERALES DE LA INSTALACION</b>
	<b>3.1 ATRIBUTOS GENERALES</b>

<b>CONSULTAR SITUACIÓN EN IAIED</b>	<a href="#">Enlace para consulta de la situación en que se encuentra la instalación deportiva en el IAIED</a>
-------------------------------------	---

<b>1. CODIGO IEDA</b>	
<b>2. NOMBRE OFICIAL DE LA INSTALACION</b>	SENDERO URBANO CASTILLO
<b>2. NOMBRE COMUN DE LA INSTALACION</b>	SENDERO URBANO CASTILLO
Numero de Espacios Deportivos	1
Numero de Espacios Complementarios	0
<b>3. COMPLEJO POLIDEPORTIVO</b>	NO
Nombre del Complejo	
<b>4. DIRECCIÓN</b>	<a href="http://www.callejeroandalucia.es/">Comprobar dirección en este enlace: http://www.callejeroandalucia.es/</a>
Tipo de vía	CALLE
Nombre de vía	SOCHANTRE JUAN PORTE
Numero	48
Calificador de Numero (Letra)	
Código Postal	41740
Complemento de Domicilio (Urbanización, residencial...)	
kilometro de vía	
Distrito Municipal	
Barrio	
Entidad de Población	
Referencia Catastral	0001210QA5990B
<b>5. PROVINCIA</b>	SEVILLA
<b>6. MUNICIPIO</b>	Lebrija
<b>7. ZONA DEPORTIVA</b>	ZONASEVILLA
Zona Deportiva. Denominación PDIEDA	Bajo Guadalquivir de Sevilla
<b>8. AGRUPACION TERRITORIAL</b>	
<b>9. NUCLEO DE POBLACION (Solo ELAs)</b>	
<b>10. DISTRITO MUNICIPAL</b>	
<b>11. BARRIO</b>	
<b>12. EMPLAZAMIENTO EN ESPACIO NATURAL PROTEGIDO.</b>	<a href="#">EMPLAZAMIENTO EN ESPACIO NATURAL PROTEGIDO. Comprobar el nombre del Espacio Natural en este enlace</a>
Indicar espacio natural protegido	
<b>13. LICENCIA DE ACTIVIDAD</b>	NO
<b>14. INSTALACION INTEGRADA EN EDIFICIO MULTIFUNCIONAL</b>	NO
Indicar Edificio Multifuncional	
<b>15. SE REUTILIZA O ADAPTA INSTALACION PREVIA</b>	NO
Indicar Instalación Previa	
<b>16. OTROS DATOS</b>	
Teléfono Fijo	955974525
Teléfono Móvil	
Fax	
Web	
Correo electrónico	obras@lebrija.es
<b>17. COORDENADAS GEOGRÁFICAS, EN FORMATO DECIMAL. (Según el sistema de referencia geodésico global ETRS89, HUSO 30)</b>	<a href="#">Para localizar las Coordenadas Geográficas pinchar en este enlace para acceder a la aplicación TELEGEO. Si saliera una página con error pinchar en "Volver a localizador"</a>
Coordenada Geográfica (Latitud)	36.918.382
Coordenada Geográfica (Longitud)	-6.084.288
<b>18. INSTALACION PLURIMUNICIPAL</b>	NO
Indicar Municipio mas importante	
<b>19. PUBLICAR EN INTERNET</b>	SI
<b>20. AÑO DE INICIO DE ACTIVIDAD</b>	1990
<b>21. BAJA</b>	
Fecha de baja:	
Motivo:	
<b>22. CENTRO EDUCATIVO</b>	
Pertenece a Centro Educativo	NO
Centro Publico/Privado	
Tipo de Centro Educativo	
Propiedad Centro Educativo	
Nivel de Enseñanza	
<b>23. NIVEL DE DOTACION</b>	RED BASICA
<b>24. SITUACION DE LA INSTALACION</b>	URBANA

<b>Código Seguro De Verificación:</b>	TP6zbRCB6h6qmKVx8agLkw==	<b>Estado</b>	<b>Fecha y hora</b>
<b>Firmado Por</b>	Josefa Ganfornina Dorantes	Firmado	07/03/2022 10:41:03
<b>Observaciones</b>	DILIGENCIA. Para hacer constar que este documento ha sido APROBADO INICIALMENTE por el Pleno de este Ayuntamiento, en sesión celebrada el día 23 de febrero de 2022. LA SECRETARIA ACCIDENTAL.	<b>Página</b>	2004/2041
<b>Url De Verificación</b>	<a href="https://portal.dipusevilla.es/vfirmaAytos/code/TP6zbRCB6h6qmKVx8agLkw==">https://portal.dipusevilla.es/vfirmaAytos/code/TP6zbRCB6h6qmKVx8agLkw==</a>		



<b>JUNTA DE ANDALUCIA</b>	<b>ANEXO I</b>
Rev. 06	<b>FORMULARIO DE DATOS PARA SU INCORPORACIÓN AL INVENTARIO ANDALUZ DE INSTALACIONES Y EQUIPAMIENTOS DEPORTIVOS</b>
TABLA 1 de 2	<b>3. DATOS GENERALES DE LA INSTALACION</b>
	<b>3.1 ATRIBUTOS GENERALES</b>

<b>25. ACCESIBILIDAD/SUPRESION DE BARRERAS ARQUITECTONICAS</b>	NO
La instalación ha sido concebida como adaptada	NO
La instalación ha adaptado mediante reformas	NO
<b>Persona Usuaría deportista</b>	
Permite circulación exterior	SI
Permite circulación interior	SI
Tiene aseos adaptados (al menos uno)	NO
Tiene vestuarios adaptados (al menos uno)	NO
<b>Persona Usuaría espectadora</b>	
Permite circulación exterior	SI
Permite circulación interior	SI
Tiene aseos adaptados (al menos uno)	NO
<b>26. REGIMEN DE ACCESO</b>	Libre gratuito
<b>27. USUARIOS</b>	Deportistas en general
<b>28. EFICIENCIA ENERGETICA</b>	
<b>DISEÑO</b>	
Bioclimático	NO
Ecoeficiente	NO
<b>TRATAMIENTO DE RESIDUOS</b>	NO
Previo a la recogida	NO
Separación	NO
<b>INSTALACION PROPIA ENERGIA RENOVABLE</b>	NO
Planta de generación propia	NO
Tipo de Generador	
<b>GESTION DEL AGUA</b>	NO
Superficie Regable (m2)	
Sistemas de ahorro	
<b>CALIFICACION ENERGETICA DE EDIFICACIONES</b>	
Tipo de Edificación 1	
Calificación Energética Edificación 1	
Tipo de Edificación 2	
Calificación Energética Edificación 2	
Tipo de Edificación 3	
Calificación Energética Edificación 3	
Tipo de Edificación 4	
Calificación Energética Edificación 4	
<b>29. PROTECCIÓN CONTRA INCENDIOS</b>	
Alumbrado de Emergencia	NO
Bocas de Incendios Equipadas	NO
Extintores Portátiles	NO
Detección	NO
<b>30. PROPIEDAD</b>	PROPIEDAD PUBLICA
Nombre del propietario	AYUNTAMIENTO DE LEBRIJA
<b>Propiedad Publica</b>	
Administración General del Estado	
Administración Autónoma (Educativo)	
Administración Autónoma	
Administración Local (Educativo)	
Administración Local	AYUNTAMIENTO
<b>Propiedad Privada</b>	
Educativos	
Deportivos Asociativos	
Deportivos Empresas	
No Deportivos	
<b>31. GESTIÓN</b>	PROPIEDAD PUBLICA
El gestor de la instalación es el mismo que el propietario	SI
Nombre del Gestor	
<b>Gestión Publica</b>	
Administración General del Estado	
Administración Autónoma (Educativo)	
Administración Autónoma	
Administración Local (Educativo)	
Administración Local	

<b>Código Seguro De Verificación:</b>	TP6zbRCB6h6qmKVx8agLkw==	<b>Estado</b>	Firmado	<b>Fecha y hora</b>	07/03/2022 10:41:03
<b>Firmado Por</b>	Josefa Ganfornina Dorantes	<b>Página</b>	2005/2041		
<b>Observaciones</b>	DILIGENCIA. Para hacer constar que este documento ha sido APROBADO INICIALMENTE por el Pleno de este Ayuntamiento, en sesión celebrada el día 23 de febrero de 2022. LA SECRETARIA ACCIDENTAL.				
<b>Url De Verificación</b>	<a href="https://portal.dipusevilla.es/vfirmaAytos/code/TP6zbRCB6h6qmKVx8agLkw==">https://portal.dipusevilla.es/vfirmaAytos/code/TP6zbRCB6h6qmKVx8agLkw==</a>				



<b>JUNTA DE ANDALUCIA</b>	<b>ANEXO I</b>
Rev. 06	<b>FORMULARIO DE DATOS PARA SU INCORPORACIÓN AL INVENTARIO ANDALUZ DE INSTALACIONES Y EQUIPAMIENTOS DEPORTIVOS</b>
TABLA 1 de 2	<b>3. DATOS GENERALES DE LA INSTALACION</b>
	<b>3.1 ATRIBUTOS GENERALES</b>
<b>Gestión Privada</b>	
Educativos	
Deportivos Asociativos	
Deportivos Empresas	
No Deportivos	
<b>32. OBSERVACIONES</b>	

<b>Código Seguro De Verificación:</b>	TP6zbRCB6h6qmKVx8agLkw==	<b>Estado</b>	<b>Fecha y hora</b>
<b>Firmado Por</b>	Josefa Ganformina Dorantes	Firmado	07/03/2022 10:41:03
<b>Observaciones</b>	DILIGENCIA. Para hacer constar que este documento ha sido APROBADO INICIALMENTE por el Pleno de este Ayuntamiento, en sesión celebrada el día 23 de febrero de 2022. LA SECRETARIA ACCIDENTAL.	<b>Página</b>	2006/2041
<b>Url De Verificación</b>	<a href="https://portal.dipusevilla.es/vfirmaAytos/code/TP6zbRCB6h6qmKVx8agLkw==">https://portal.dipusevilla.es/vfirmaAytos/code/TP6zbRCB6h6qmKVx8agLkw==</a>		



<b>1. CODIGO IEDA</b>	
<b>2. NOMBRE OFICIAL DE LA INSTALACION</b>	SENDERO URBANO CASTILLO
<b>2. NOMBRE COMUN DE LA INSTALACION</b>	SENDERO URBANO CASTILLO
<b>1. MOVILIDAD</b>	
Transporte colectivo (estación o parada de transporte colectivo en las inmediaciones de la instalación)	NO
Integración de un Centro de carácter sociocultural o comercial	SI
Aparcamiento (propio o en las inmediaciones)	SI
Servicio público de bicicletas	NO
Indicar distancia a punto de servicio más cercano (m):	
Aparcamiento de bicicletas	NO
<b>2. TERMAL</b>	
Sauna	NO
Hidromasaje	NO
Baño turco	NO
Ducha ciclónica	NO
<b>3. SERVICIOS GENERALES</b>	
Bar	NO
Restaurante	NO
Residencia deportiva.	
Número de camas	NO
Zona Infantil	NO
Servicios comerciales	NO
Control de acceso	NO
Oficinas	NO
Salón de actos	NO
Sala de lectura	NO
Sala de exposiciones	NO
Aula de formación	NO
<b>4. SALUD Y ESTETICA</b>	
Centro Médico	NO
Enfermería	NO
Desfibrilador permanente	NO
Conexión 112	NO
Peluquería	NO
Estética	NO
Fisioterapia	NO
Masaje	NO
<b>5. SERVICIOS DE MANTENIMIENTO</b>	
Almacén general	NO
Taller de mantenimiento	NO
<b>6. OTROS</b>	

<b>Código Seguro De Verificación:</b>	TP6zbRCB6h6qmKVx8agLkw==	<b>Estado</b>	<b>Fecha y hora</b>
<b>Firmado Por</b>	Josefa Ganfornina Dorantes	Firmado	07/03/2022 10:41:03
<b>Observaciones</b>	DILIGENCIA. Para hacer constar que este documento ha sido APROBADO INICIALMENTE por el Pleno de este Ayuntamiento, en sesión celebrada el día 23 de febrero de 2022. LA SECRETARIA ACCIDENTAL.	<b>Página</b>	2007/2041
<b>Url De Verificación</b>	<a href="https://portal.dipusevilla.es/vfirmaAytos/code/TP6zbRCB6h6qmKVx8agLkw==">https://portal.dipusevilla.es/vfirmaAytos/code/TP6zbRCB6h6qmKVx8agLkw==</a>		



JUNTA DE ANDALUCIA	ANEXO II
Rev. 06	FORMULARIO DE DATOS PARA SU INCORPORACION AL INVENTARIO ANDALUZ DE INSTALACIONES Y EQUIPAMIENTOS DEPORTIVOS
TABLA 1 de 6	4. DATOS DE LOS ESPACIOS DEPORTIVOS
	4.1 ATRIBUTOS GENERALES
<b>CODIGO IEDA</b>	
<b>NOMBRE OFICIAL DE LA INSTALACION</b>	SENDERO URBANO CASTILLO
<b>NOMBRE ASIGNADO AL ESPACIO DEPORTIVO</b>	SENDERO URBANO CASTILLO
<b>1. CLASE DE ESPACIO DEPORTIVO</b>	NO CONVENCIONAL-AREA DE ACTIVIDAD TERRESTRE
<b>2. ACTIVIDAD DEPORTIVA PRINCIPAL</b>	SENDERISMO
<b>3. OTRAS ACTIVIDADES DEPORTIVAS</b>	
<b>4. CERRAMIENTO</b>	ESPACIO ABIERTO
ESPACIO ABIERTO	Aire libre (no dispone de cubierta)
RECINTO CERRADO	
<b>5. ESTADO DE USO</b>	FUERA DE USO
EN USO	
FUERA DE USO	Fuera de uso
<b>6. ILUMINACIÓN (USO NOCTURNO)</b>	NO PERMITE EL USO NOCTURNO
PERMITE EL USO NOCTURNO	
NO PERMITE EL USO NOCTURNO	No hay iluminación
<b>7. PAVIMENTO</b>	BALDOSAS_SIMILAR
CARACTERISTICAS	Baldosa Hormigon
<b>8. CONSERVACION DEL PAVIMENTO</b>	PERMITE LA PRACTICA DEPORTIVA
PERMITE LA PRACTICA DEPORTIVA	Bueno
NO PERMITE LA PRACTICA DEPORTIVA	
<b>9. AÑO DE CONSTRUCCION</b>	1990
<b>10. AÑO DE REMODELACION</b>	
<b>11. ALTURA LIBRE (En metros)</b>	
<b>12. SISTEMA DE CALEFACCION</b>	
<b>13. SISTEMA DE CLIMATIZACION</b>	
<b>14. BAJA</b>	
Fecha de baja:	
Motivo:	
<b>15. OBSERVACIONES</b>	

<b>Código Seguro De Verificación:</b>	TP6zbRCB6h6qmKVx8agLkw==	<b>Estado</b>	<b>Fecha y hora</b>
<b>Firmado Por</b>	Josefa Ganfornina Dorantes	Firmado	07/03/2022 10:41:03
<b>Observaciones</b>	DILIGENCIA. Para hacer constar que este documento ha sido APROBADO INICIALMENTE por el Pleno de este Ayuntamiento, en sesión celebrada el día 23 de febrero de 2022. LA SECRETARIA ACCIDENTAL.	<b>Página</b>	2008/2041
<b>Url De Verificación</b>	<a href="https://portal.dipusevilla.es/vfirmaAytos/code/TP6zbRCB6h6qmKVx8agLkw==">https://portal.dipusevilla.es/vfirmaAytos/code/TP6zbRCB6h6qmKVx8agLkw==</a>		





<b>CODIGO IEDA</b>	
<b>NOMBRE OFICIAL DE LA INSTALACION</b>	
<b>NOMBRE ASIGNADO AL ESPACIO DEPORTIVO</b>	
<b>CLASE DE ESPACIO DEPORTIVO</b>	CONVENCIONAL REGLADO
<b>ESPACIO DEPORTIVO</b>	
<b>1. TIPO DE PISTA</b>	
PISTA	
Largo (m):	
Ancho (m):	
Superficie (m <sup>2</sup> ):	
Orientación eje longitudinal:	
<b>2. TIPO DE PISTA CON PARED</b>	
PISTA CON PARED	
Largo (m):	
Ancho (m):	
Altura pared (m):	
Superficie (m <sup>2</sup> ):	
Número de paredes:	
Orientación eje longitudinal:	
<b>3. TIPO DE CAMPOS</b>	
CAMPO	
Largo (m):	
Ancho (m):	
Superficie (m <sup>2</sup> ):	
Orientación eje longitudinal:	
<b>4. TIPO DE ESPACIO LONGITUDINAL</b>	
ESPACIO LONGITUDINAL	
Largo (m):	
Ancho (m):	
Superficie (m <sup>2</sup> ):	
Número de calles:	
Orientación eje longitudinal:	
<b>5. TIPO DE VASO DE PISCINA</b>	
VASO DE PISCINA	
Largo (m):	
Ancho (m):	
Profundidad máxima (m):	
Profundidad mínima (m):	
Pendiente del suelo:	
Número de calles:	
Superficie (m <sup>2</sup> ):	
Rebosadero del vaso:	
Accesibilidad al vaso:	
Orientación eje longitudinal:	
Pavimento recinto vasos:	
Sistema de calentamiento de agua. Fuente de energía Principal	
Sistema de tratamiento de agua de piscinas	
<b>6. TIPO DE SALA</b>	
SALA	
Largo (m):	
Ancho (m):	
Superficie (m <sup>2</sup> ):	
Altura de la sala:	
Orientación eje longitudinal:	
<b>OBSERVACIONES</b>	

<b>Código Seguro De Verificación:</b>	TP6zbRCB6h6qmKVx8agLkw==	<b>Estado</b>	Fecha y hora
<b>Firmado Por</b>	Josefa Ganfornina Dorantes	Firmado	07/03/2022 10:41:03
<b>Observaciones</b>	DILIGENCIA. Para hacer constar que este documento ha sido APROBADO INICIALMENTE por el Pleno de este Ayuntamiento, en sesión celebrada el día 23 de febrero de 2022. LA SECRETARIA ACCIDENTAL.	<b>Página</b>	2009/2041
<b>Url De Verificación</b>	<a href="https://portal.dipusevilla.es/vfirmaAytos/code/TP6zbRCB6h6qmKVx8agLkw==">https://portal.dipusevilla.es/vfirmaAytos/code/TP6zbRCB6h6qmKVx8agLkw==</a>		




<b>JUNTA DE ANDALUCÍA</b>	<b>ANEXO II</b>
Rev. 06	<b>FORMULARIO DE DATOS PARA SU INCORPORACIÓN AL INVENTARIO ANDALUZ DE INSTALACIONES Y EQUIPAMIENTOS DEPORTIVOS</b>
TABLA 3 de 6	<b>4. DATOS DE LOS ESPACIOS DEPORTIVOS</b>
	<b>4.3 ESPACIOS CONVENCIONALES SINGULARES</b>

<b>CODIGO IEDA</b>	
<b>NOMBRE OFICIAL DE LA INSTALACION</b>	
<b>NOMBRE ASIGNADO AL ESPACIO DEPORTIVO</b>	
<b>CLASE DE ESPACIO DEPORTIVO</b>	CONVENCIONAL SINGULAR
<b>ESPACIO DEPORTIVO</b>	
<b>1. TIPO DE CAMPO DE GOLF</b>	
CAMPO DE GOLF	
Número de hoyos	
Longitud (m)	
Par del campo	
Superficie (m2)	
<b>2. TIPO DE CIRCUITO DE MOTOR</b>	
Longitud del recorrido (m)	
Nº curvas derecha e izquierda: /	
Anchura de la pista (m)	
Parrilla de salida/nº pilotos /	
<b>3. TIPO DE CIRCUITO DE CARRERA A PIE</b>	
Longitud del recorrido (m)	
Estaciones de ejercicio	
<b>4. TIPO DE CIRCUITO DE BICICLETA</b>	
Longitud del tramo (m):	
Longitud total (m):	
<b>5. TIPO DE CANAL DE REMO Y PIRAGUISMO</b>	
Longitud del tramo (m)	
Profundidad (m)	
Nº calles	
Desnivel	
<b>6. TIPO DE ZONA DE DEPORTES DE INVIERNO</b>	
Altura (m) (solo para trampolín)	
Desnivel	
Dificultad (solo para esquí)	
Longitud (m)	
Nieve artificial	
Denominación pista	
<b>7. TIPO DE ESPACIOS DE HIPICA</b>	
Longitud (m)	
Ancho (m)	
Superficie (m2)	
<b>6. TIPO DE ESTRUCTURA ARTIFICIAL DE ESCALADA</b>	
Altura máxima (m)	
Superficie de escalada (m2)	
Presas	
Material	
<b>8. TIPO DE PISTAS MONOPATIN Y PATIN EN LINEA</b>	
Longitud (solo circuitos)	
Estructura en U (half pipe)	
Superficie (m2)	
<b>9. TIPO DE PISTA DE MODELISMO</b>	
Longitud (m)	
Diámetro (si es circular): (m)	
Ancho (m)	
<b>10. TIPO DE CAMPOS TIRO</b>	
Longitud (m)	
Superficie (m2)	
Nº de puestos	
<b>11. TIPO DE ZONAS DE JUEGOS POPULARES Y/O TRADICIONALES</b>	
Largo (m)	
Ancho (m)	
Superficie (m2)	
Diámetro (en el caso de que sean circulares) (m)	

<b>Código Seguro De Verificación:</b>	TP6zbRCB6h6qmKVx8agLkw==	<b>Estado</b>	<b>Fecha y hora</b>
<b>Firmado Por</b>	Josefa Ganfornina Dorantes	Firmado	07/03/2022 10:41:03
<b>Observaciones</b>	DILIGENCIA. Para hacer constar que este documento ha sido APROBADO INICIALMENTE por el Pleno de este Ayuntamiento, en sesión celebrada el día 23 de febrero de 2022. LA SECRETARIA ACCIDENTAL.	<b>Página</b>	2010/2041
<b>Url De Verificación</b>	<a href="https://portal.dipusevilla.es/vfirmaAytos/code/TP6zbRCB6h6qmKVx8agLkw==">https://portal.dipusevilla.es/vfirmaAytos/code/TP6zbRCB6h6qmKVx8agLkw==</a>		



<b>JUNTA DE ANDALUCÍA</b>	<b>ANEXO II</b>
Rev. 06	<b>FORMULARIO DE DATOS PARA SU INCORPORACIÓN AL INVENTARIO ANDALUZ DE INSTALACIONES Y EQUIPAMIENTOS DEPORTIVOS</b>
TABLA 3 de 6	<b>4. DATOS DE LOS ESPACIOS DEPORTIVOS</b>
<b>12. OTROS ESPACIOS SINGULARES</b>	<b>4.3 ESPACIOS CONVENCIONALES SINGULARES</b>
Superficie (m2)	
Nº de puestos	
<b>OBSERVACIONES</b>	

<b>Código Seguro De Verificación:</b>	TP6zbRCB6h6qmKVx8agLkw==	<b>Estado</b>	<b>Fecha y hora</b>	
<b>Firmado Por</b>	Josefa Ganformina Dorantes	Firmado	07/03/2022 10:41:03	
<b>Observaciones</b>	DILIGENCIA. Para hacer constar que este documento ha sido APROBADO INICIALMENTE por el Pleno de este Ayuntamiento, en sesión celebrada el día 23 de febrero de 2022. LA SECRETARIA ACCIDENTAL.	<b>Página</b>	2011/2041	
<b>Url De Verificación</b>	<a href="https://portal.dipusevilla.es/vfirmaAytos/code/TP6zbRCB6h6qmKVx8agLkw==">https://portal.dipusevilla.es/vfirmaAytos/code/TP6zbRCB6h6qmKVx8agLkw==</a>			

Rev. 06	FORMULARIO DE DATOS PARA SU INCORPORACIÓN AL INVENTARIO ANDALUZ DE INSTALACIONES Y EQUIPAMIENTOS DEPORTIVOS
TABLA 4 de 6	4. DATOS DE LOS ESPACIOS DEPORTIVOS
	4.4 ESPACIOS NO CONVENCIONALES. AREAS DE ACTIVIDAD TERRESTRES

<b>CODIGO IEDA</b>	
<b>NOMBRE OFICIAL DE LA INSTALACION</b>	SENDERO URBANO CASTILLO
<b>NOMBRE ASIGNADO AL ESPACIO DEPORTIVO</b>	SENDERO URBANO CASTILLO
<b>CLASE DE ESPACIO DEPORTIVO</b>	NO CONVENCIONAL-AREA DE ACTIVIDAD TERRESTRE
<b>ESPACIO DEPORTIVO</b>	Senderos
<b>1. TIPO DE AREA DE ESCALADA</b>	
Desnivel (altura en metros):	
Número de vías:	
Señalización:	
Equipadas:	
<b>2. TIPO DE VÍA FERRATA</b>	
Desnivel (altura en metros):	
Señalización:	
Equipadas:	
<b>3. TIPO DE RUTA ECUESTRE</b>	
Longitud del recorrido (m)	
Señalización:	
<b>4. TIPO DE CAMPO DE RECORRIDO DE TIRO Y DE CAZA</b>	
Superficie (m2):	
<b>5. TIPO DE CAVIDADES</b>	
Desnivel (m)	
Longitud (m)	
Turísticas	
Mapa topográfico	
Tramos subacuáticos	
<b>6. TIPO DE VÍAS VERDES Y CAMINOS NATURALES</b>	
Longitud del tramo principal (m)	
Señalización	
<b>7. TIPO DE SENDEROS</b>	Sendero Urbano (SU)
Longitud del tramo municipal (m)	98
<b>6. TIPO DE ACTIVIDAD FÍSICO-DEPORTIVA EN PLAYAS Y RÍOS</b>	
Límite de la zona de baño recomendada	
Equipamientos para juegos deportivos	
Zona delimitada de varada	
<b>8. TIPO DE ITINERARIOS DE BICICLETAS DE MONTAÑA</b>	
Longitud (m)	
Señalización	
<b>9. OTRAS AREAS DE ACTIVIDAD TERRESTRES</b>	
Denominación	
<b>OBSERVACIONES</b>	

<b>Código Seguro De Verificación:</b>	TP6zbRCB6h6qmKVx8agLkw==	<b>Estado</b>	Fecha y hora
<b>Firmado Por</b>	Josefa Ganfornina Dorantes	Firmado	07/03/2022 10:41:03
<b>Observaciones</b>	DILIGENCIA. Para hacer constar que este documento ha sido APROBADO INICIALMENTE por el Pleno de este Ayuntamiento, en sesión celebrada el día 23 de febrero de 2022. LA SECRETARIA ACCIDENTAL.	<b>Página</b>	2012/2041
<b>Url De Verificación</b>	<a href="https://portal.dipusevilla.es/vfirmaAytos/code/TP6zbRCB6h6qmKVx8agLkw==">https://portal.dipusevilla.es/vfirmaAytos/code/TP6zbRCB6h6qmKVx8agLkw==</a>		



<b>JUNTA DE ANDALUCÍA</b>	ANEXO II
Rev. 06	FORMULARIO DE DATOS PARA SU INCORPORACIÓN AL INVENTARIO ANDALUZ DE INSTALACIONES Y EQUIPAMIENTOS DEPORTIVOS
TABLA 5 de 6	4. DATOS DE LOS ESPACIOS DEPORTIVOS 4.5 ESPACIOS NO CONVENCIONALES. AREAS DE ACTIVIDAD AEREAS

<b>CODIGO IEDA</b>	
<b>NOMBRE OFICIAL DE LA INSTALACION</b>	
<b>NOMBRE ASIGNADO AL ESPACIO DEPORTIVO</b>	
<b>CLASE DE ESPACIO DEPORTIVO</b>	NO CONVENCIONAL-AREA DE ACTIVIDAD AEREA
<b>ESPACIO DEPORTIVO</b>	
<b>1. TIPO DE AREA DE VUELO</b>	
Coordenadas despegue (X,Y,Z)	
Coordenadas aterrizaje (X,Y,Z)	
Rampa despegue	
Sup.aterrizaje (m2)	
Longitud máxima (m)	
Señalización	
<b>2. TIPO DE AREA DE PARACAIDISMO</b>	
Superficie de aterrizaje (m2):	
Señalización:	
<b>3. TIPO DE COLOMBODROMO</b>	
Radio (m)	
Sistemas audiovisuales:	
<b>4. OTRAS AREAS DE ACTIVIDAD AEREAS</b>	
Denominación	
<b>OBSERVACIONES</b>	

<b>Código Seguro De Verificación:</b>	TP6zbRCB6h6qmKVx8agLkw==	<b>Estado</b>	<b>Fecha y hora</b>
<b>Firmado Por</b>	Josefa Ganformina Dorantes	Firmado	07/03/2022 10:41:03
<b>Observaciones</b>	DILIGENCIA. Para hacer constar que este documento ha sido APROBADO INICIALMENTE por el Pleno de este Ayuntamiento, en sesión celebrada el día 23 de febrero de 2022. LA SECRETARIA ACCIDENTAL.	<b>Página</b>	2013/2041
<b>Url De Verificación</b>	<a href="https://portal.dipusevilla.es/vfirmaAytos/code/TP6zbRCB6h6qmKVx8agLkw==">https://portal.dipusevilla.es/vfirmaAytos/code/TP6zbRCB6h6qmKVx8agLkw==</a>		



<b>JUNTA DE ANDALUCÍA</b>	ANEXO II
Rev. 06	FORMULARIO DE DATOS PARA SU INCORPORACIÓN AL INVENTARIO ANDALUZ DE INSTALACIONES Y EQUIPAMIENTOS DEPORTIVOS
TABLA 6 de 6	4. DATOS DE LOS ESPACIOS DEPORTIVOS 4.6 ESPACIOS NO CONVENCIONALES. AREAS DE ACTIVIDAD ACUATICAS

<b>CODIGO IEDA</b>	
<b>NOMBRE OFICIAL DE LA INSTALACION</b>	
<b>NOMBRE ASIGNADO AL ESPACIO DEPORTIVO</b>	
<b>CLASE DE ESPACIO DEPORTIVO</b>	NO CONVENCIONAL-AREA DE ACTIVIDAD ACUATICA
<b>ESPACIO DEPORTIVO</b>	
<b>1. TIPO AREA ACUATICA DE VELA</b>	
Señalización	
<b>2. TIPO DE BARRANCOS</b>	
Denominación	
Desnivel (m):	
Longitud (m):	
Rapeles	
Sifones	
Caudal permanente de agua	
Equipadas	
Señalización:	
<b>3. TIPO DE ACTIVIDAD A MOTOR</b>	
Señalización:	
<b>4. TIPO DE ACTIVIDAD SUBACUATICA</b>	
Señalización:	
<b>5. TIPO DE AREA DE SURF</b>	
Señalización:	
<b>6. TIPO DE ZONA DE ESQUI ACUATICO</b>	
Señalización:	
Longitud (m):	
<b>7. TIPO DE AREA DE REMO Y PIRAGUISMO</b>	
Señalización:	
Longitud (m):	
<b>8. OTRA AREA ACUATICA</b>	
Denominación	
<b>OBSERVACIONES</b>	

<b>Código Seguro De Verificación:</b>	TP6zbRCB6h6qmKVx8agLkw==	<b>Estado</b>	Fecha y hora
<b>Firmado Por</b>	Josefa Ganfornina Dorantes	Firmado	07/03/2022 10:41:03
<b>Observaciones</b>	DILIGENCIA. Para hacer constar que este documento ha sido APROBADO INICIALMENTE por el Pleno de este Ayuntamiento, en sesión celebrada el día 23 de febrero de 2022. LA SECRETARIA ACCIDENTAL.	<b>Página</b>	2014/2041
<b>Url De Verificación</b>	<a href="https://portal.dipusevilla.es/vfirmaAytos/code/TP6zbRCB6h6qmKVx8agLkw==">https://portal.dipusevilla.es/vfirmaAytos/code/TP6zbRCB6h6qmKVx8agLkw==</a>		



## PLAN LOCAL DE INSTALACIONES Y EQUIPAMIENTOS DEPORTIVOS DE LEBRIJA

# ANEXOS

### H- ESPACIOS DE ACTIVIDAD TERRESTRE “SENDEROS” SENDERO URBANO PARQUE SAN BENITO



<b>Código Seguro De Verificación:</b>	TP6zbRCB6h6qmKVx8agLkw==	<b>Estado</b>	<b>Fecha y hora</b>
<b>Firmado Por</b>	Josefa Ganformina Dorantes	Firmado	07/03/2022 10:41:03
<b>Observaciones</b>	DILIGENCIA. Para hacer constar que este documento ha sido APROBADO INICIALMENTE por el Pleno de este Ayuntamiento, en sesión celebrada el día 23 de febrero de 2022. LA SECRETARIA ACCIDENTAL.	<b>Página</b>	2015/2041
<b>Url De Verificación</b>	<a href="https://portal.dipusevilla.es/vfirmaAytos/code/TP6zbRCB6h6qmKVx8agLkw==">https://portal.dipusevilla.es/vfirmaAytos/code/TP6zbRCB6h6qmKVx8agLkw==</a>		



<b>JUNTA DE ANDALUCIA</b>	<b>ANEXO I</b>
Rev. 06	<b>FORMULARIO DE DATOS PARA SU INCORPORACIÓN AL INVENTARIO ANDALUZ DE INSTALACIONES Y EQUIPAMIENTOS DEPORTIVOS</b>
TABLA 1 de 2	<b>3. DATOS GENERALES DE LA INSTALACION</b>
	<b>3.1 ATRIBUTOS GENERALES</b>

<b>CONSULTAR SITUACIÓN EN IAIED</b>	<a href="#">Enlace para consulta de la situación en que se encuentra la instalación deportiva en el IAIED</a>
-------------------------------------	---

<b>1. CODIGO IEDA</b>	
<b>2. NOMBRE OFICIAL DE LA INSTALACION</b>	SENDERO URBANO PARQUE SAN BENITO
<b>2. NOMBRE COMUN DE LA INSTALACION</b>	SENDERO URBANO PARQUE SAN BENITO
Numero de Espacios Deportivos	1
Numero de Espacios Complementarios	0
<b>3. COMPLEJO POLIDEPORTIVO</b>	NO
Nombre del Complejo	
<b>4. DIRECCIÓN</b>	<a href="http://www.callejeroandalucia.es/">Comprobar dirección en este enlace: http://www.callejeroandalucia.es/</a>
Tipo de vía	AVENIDA
Nombre de vía	ANTONIO CALVO RUIZ
Numero	
Calificador de Numero (Letra)	
Código Postal	41740
Complemento de Domicilio (Urbanización, residencial...)	
kilometro de vía	
Distrito Municipal	
Barrio	
Entidad de Población	
Referencia Catastral	
<b>5. PROVINCIA</b>	SEVILLA
<b>6. MUNICIPIO</b>	Lebrija
<b>7. ZONA DEPORTIVA</b>	ZONASEVILLA
Zona Deportiva. Denominación PDIEDA	Bajo Guadalquivir de Sevilla
<b>8. AGRUPACION TERRITORIAL</b>	
<b>9. NUCLEO DE POBLACION (Solo ELAs)</b>	
<b>10. DISTRITO MUNICIPAL</b>	
<b>11. BARRIO</b>	
<b>12. EMPLAZAMIENTO EN ESPACIO NATURAL PROTEGIDO.</b>	<a href="#">EMPLAZAMIENTO EN ESPACIO NATURAL PROTEGIDO. Comprobar el nombre del Espacio Natural en este enlace</a>
Indicar espacio natural protegido	
<b>13. LICENCIA DE ACTIVIDAD</b>	SI
<b>14. INSTALACION INTEGRADA EN EDIFICIO MULTIFUNCIONAL</b>	NO
Indicar Edificio Multifuncional	
<b>15. SE REUTILIZA O ADAPTA INSTALACION PREVIA</b>	SI
Indicar Instalación Previa	
<b>16. OTROS DATOS</b>	
Teléfono Fijo	955974525
Teléfono Móvil	
Fax	
Web	
Correo electrónico	obras@lebrija.es
<b>17. COORDENADAS GEOGRÁFICAS, EN FORMATO DECIMAL. (Según el sistema de referencia geodésico global ETRS89, HUSO 30)</b>	<a href="#">Para localizar las Coordenadas Geográficas pinchar en este enlace para acceder a la aplicación TELEGEO. Si saliera una página con error, pinchar en "Volver a localizador"</a>
Coordenada Geográfica (Latitud)	36.926.845
Coordenada Geográfica (Longitud)	-6.072.210
<b>18. INSTALACION PLURIMUNICIPAL</b>	NO
Indicar Municipio mas importante	
<b>19. PUBLICAR EN INTERNET</b>	SI
<b>20. AÑO DE INICIO DE ACTIVIDAD</b>	1996
<b>21. BAJA</b>	
Fecha de baja:	
Motivo:	
<b>22. CENTRO EDUCATIVO</b>	
Pertenece a Centro Educativo	NO
Centro Publico/Privado	
Tipo de Centro Educativo	
Propiedad Centro Educativo	
Nivel de Enseñanza	
<b>23. NIVEL DE DOTACION</b>	RED BASICA
<b>24. SITUACION DE LA INSTALACION</b>	PERIFERICA

<b>Código Seguro De Verificación:</b>	TP6zbRCB6h6qmKVx8agLkw==	<b>Estado</b>	<b>Fecha y hora</b>
<b>Firmado Por</b>	Josefa Ganfornina Dorantes	Firmado	07/03/2022 10:41:03
<b>Observaciones</b>	DILIGENCIA. Para hacer constar que este documento ha sido APROBADO INICIALMENTE por el Pleno de este Ayuntamiento, en sesión celebrada el día 23 de febrero de 2022. LA SECRETARIA ACCIDENTAL.	<b>Página</b>	2016/2041
<b>Url De Verificación</b>	<a href="https://portal.dipusevilla.es/vfirmaAytos/code/TP6zbRCB6h6qmKVx8agLkw==">https://portal.dipusevilla.es/vfirmaAytos/code/TP6zbRCB6h6qmKVx8agLkw==</a>		





<b>JUNTA DE ANDALUCIA</b>	<b>ANEXO I</b>
Rev. 06	<b>FORMULARIO DE DATOS PARA SU INCORPORACIÓN AL INVENTARIO ANDALUZ DE INSTALACIONES Y EQUIPAMIENTOS DEPORTIVOS</b>
TABLA 1 de 2	<b>3. DATOS GENERALES DE LA INSTALACION</b>
	<b>3.1 ATRIBUTOS GENERALES</b>

<b>25. ACCESIBILIDAD/SUPRESION DE BARRERAS ARQUITECTONICAS</b>	SI
La instalación ha sido concebida como adaptada	SI
La instalación ha adaptado mediante reformas	NO
<b>Persona Usuaría deportista</b>	
Permite circulación exterior	SI
Permite circulación interior	SI
Tiene aseos adaptados (al menos uno)	SI
Tiene vestuarios adaptados (al menos uno)	NO
<b>Persona Usuaría espectadora</b>	
Permite circulación exterior	SI
Permite circulación interior	SI
Tiene aseos adaptados (al menos uno)	NO
<b>26. REGIMEN DE ACCESO</b>	Libre gratuito
<b>27. USUARIOS</b>	Deportistas en general
<b>28. EFICIENCIA ENERGETICA</b>	
<b>DISEÑO</b>	
Bioclimático	NO
Ecoeficiente	NO
<b>TRATAMIENTO DE RESIDUOS</b>	NO
Previo a la recogida	NO
Separación	NO
<b>INSTALACION PROPIA ENERGIA RENOVABLE</b>	NO
Planta de generación propia	NO
Tipo de Generador	
<b>GESTION DEL AGUA</b>	NO
Superficie Regable (m2)	
Sistemas de ahorro	
<b>CALIFICACION ENERGETICA DE EDIFICACIONES</b>	
Tipo de Edificación 1	
Calificación Energética Edificación 1	
Tipo de Edificación 2	
Calificación Energética Edificación 2	
Tipo de Edificación 3	
Calificación Energética Edificación 3	
Tipo de Edificación 4	
Calificación Energética Edificación 4	
<b>29. PROTECCIÓN CONTRA INCENDIOS</b>	
Alumbrado de Emergencia	NO
Bocas de Incendios Equipadas	NO
Extintores Portátiles	NO
Detección	NO
<b>30. PROPIEDAD</b>	PROPIEDAD PUBLICA
Nombre del propietario	AYUNTAMIENTO DE LEBRIJA
<b>Propiedad Publica</b>	
Administración General del Estado	
Administración Autónoma (Educativo)	
Administración Autónoma	
Administración Local (Educativo)	
Administración Local	AYUNTAMIENTO
<b>Propiedad Privada</b>	
Educativos	
Deportivos Asociativos	
Deportivos Empresas	
No Deportivos	
<b>31. GESTIÓN</b>	PROPIEDAD PUBLICA
El gestor de la instalación es el mismo que el propietario	SI
Nombre del Gestor	
<b>Gestión Publica</b>	
Administración General del Estado	
Administración Autónoma (Educativo)	
Administración Autónoma	
Administración Local (Educativo)	
Administración Local	

<b>Código Seguro De Verificación:</b>	TP6zbRCB6h6qmKVx8agLkw==	<b>Estado</b>	Firmado	<b>Fecha y hora</b>	07/03/2022 10:41:03
<b>Firmado Por</b>	Josefa Ganfornina Dorantes	<b>Página</b>	2017/2041		
<b>Observaciones</b>	DILIGENCIA. Para hacer constar que este documento ha sido APROBADO INICIALMENTE por el Pleno de este Ayuntamiento, en sesión celebrada el día 23 de febrero de 2022. LA SECRETARIA ACCIDENTAL.				
<b>Url De Verificación</b>	<a href="https://portal.dipusevilla.es/vfirmaAytos/code/TP6zbRCB6h6qmKVx8agLkw==">https://portal.dipusevilla.es/vfirmaAytos/code/TP6zbRCB6h6qmKVx8agLkw==</a>				



<b>JUNTA DE ANDALUCIA</b>	<b>ANEXO I</b>
Rev. 06	<b>FORMULARIO DE DATOS PARA SU INCORPORACIÓN AL INVENTARIO ANDALUZ DE INSTALACIONES Y EQUIPAMIENTOS DEPORTIVOS</b>
TABLA 1 de 2	<b>3. DATOS GENERALES DE LA INSTALACION</b>
	<b>3.1 ATRIBUTOS GENERALES</b>
<b>Gestión Privada</b>	
Educativos	
Deportivos Asociativos	
Deportivos Empresas	
No Deportivos	
<b>32. OBSERVACIONES</b>	

<b>Código Seguro De Verificación:</b>	TP6zbRCB6h6qmKVx8agLkw==	<b>Estado</b>	<b>Fecha y hora</b>
<b>Firmado Por</b>	Josefa Ganformina Dorantes	Firmado	07/03/2022 10:41:03
<b>Observaciones</b>	DILIGENCIA. Para hacer constar que este documento ha sido APROBADO INICIALMENTE por el Pleno de este Ayuntamiento, en sesión celebrada el día 23 de febrero de 2022. LA SECRETARIA ACCIDENTAL.	<b>Página</b>	2018/2041
<b>Url De Verificación</b>	<a href="https://portal.dipusevilla.es/vfirmaAytos/code/TP6zbRCB6h6qmKVx8agLkw==">https://portal.dipusevilla.es/vfirmaAytos/code/TP6zbRCB6h6qmKVx8agLkw==</a>		



<b>1. CODIGO IEDA</b>	
<b>2. NOMBRE OFICIAL DE LA INSTALACION</b>	SENDERO URBANO- PARQUE SAN BENITO
<b>2. NOMBRE COMUN DE LA INSTALACION</b>	SENDERO URBANO- PARQUE SAN BENITO
<b>1. MOVILIDAD</b>	
Transporte colectivo (estación o parada de transporte colectivo en las inmediaciones de la instalación)	SI
Integración de un Centro de carácter sociocultural o comercial	
Aparcamiento (propio o en las inmediaciones)	SI
Servicio público de bicicletas	NO
Indicar distancia a punto de servicio más cercano (m):	50,00
Aparcamiento de bicicletas	SI
<b>2. TERMAL</b>	
Sauna	NO
Hidromasaje	NO
Baño turco	NO
Ducha ciclónica	NO
<b>3. SERVICIOS GENERALES</b>	
Bar	NO
Restaurante	NO
Residencia deportiva.	NO
Número de camas	NO
Zona Infantil	NO
Servicios comerciales	NO
Control de acceso	NO
Oficinas	NO
Salón de actos	NO
Sala de lectura	NO
Sala de exposiciones	NO
Aula de formación	NO
<b>4. SALUD Y ESTETICA</b>	
Centro Médico	NO
Enfermería	NO
Desfibrilador permanente	NO
Conexión 112	NO
Peluquería	NO
Estética	NO
Fisioterapia	NO
Masaje	NO
<b>5. SERVICIOS DE MANTENIMIENTO</b>	
Almacén general	SI
Taller de mantenimiento	SI
<b>6. OTROS</b>	

<b>Código Seguro De Verificación:</b>	TP6zbRCB6h6qmKVx8agLkw==	<b>Estado</b>	<b>Fecha y hora</b>
<b>Firmado Por</b>	Josefa Ganfornina Dorantes	Firmado	07/03/2022 10:41:03
<b>Observaciones</b>	DILIGENCIA. Para hacer constar que este documento ha sido APROBADO INICIALMENTE por el Pleno de este Ayuntamiento, en sesión celebrada el día 23 de febrero de 2022. LA SECRETARIA ACCIDENTAL.	<b>Página</b>	2019/2041
<b>Url De Verificación</b>	<a href="https://portal.dipusevilla.es/vfirmaAytos/code/TP6zbRCB6h6qmKVx8agLkw==">https://portal.dipusevilla.es/vfirmaAytos/code/TP6zbRCB6h6qmKVx8agLkw==</a>		



JUNTA DE ANDALUCIA	ANEXO II
Rev. 06	FORMULARIO DE DATOS PARA SU INCORPORACION AL INVENTARIO ANDALUZ DE INSTALACIONES Y EQUIPAMIENTOS DEPORTIVOS
TABLA 1 de 6	4. DATOS DE LOS ESPACIOS DEPORTIVOS
	4.1 ATRIBUTOS GENERALES
<b>CODIGO IEDA</b>	
<b>NOMBRE OFICIAL DE LA INSTALACION</b>	SENDERO URBANO PARQUE SAN BENITO
<b>NOMBRE ASIGNADO AL ESPACIO DEPORTIVO</b>	SENDERO URBANO PARQUE SAN BENITO
<b>1. CLASE DE ESPACIO DEPORTIVO</b>	NO CONVENCIONAL-AREA DE ACTIVIDAD TERRESTRE
<b>2. ACTIVIDAD DEPORTIVA PRINCIPAL</b>	SENDERISMO
<b>3. OTRAS ACTIVIDADES DEPORTIVAS</b>	
<b>4. CERRAMIENTO</b>	ESPACIO ABIERTO
ESPACIO ABIERTO	Aire libre (no dispone de cubierta)
RECINTO CERRADO	
<b>5. ESTADO DE USO</b>	EN USO
EN USO	Normal
FUERA DE USO	
<b>6. ILUMINACIÓN (USO NOCTURNO)</b>	PERMITE EL USO NOCTURNO
PERMITE EL USO NOCTURNO	Permite entrenamientos
NO PERMITE EL USO NOCTURNO	
<b>7. PAVIMENTO</b>	OTROS_PAVIMENTOS
CARACTERISTICAS	Otros Pavimentos
<b>8. CONSERVACION DEL PAVIMENTO</b>	PERMITE LA PRACTICA DEPORTIVA
PERMITE LA PRACTICA DEPORTIVA	Bueno
NO PERMITE LA PRACTICA DEPORTIVA	
<b>9. AÑO DE CONSTRUCCION</b>	2005
<b>10. AÑO DE REMODELACION</b>	
<b>11. ALTURA LIBRE (En metros)</b>	
<b>12. SISTEMA DE CALEFACCION</b>	
<b>13. SISTEMA DE CLIMATIZACION</b>	
<b>14. BAJA</b>	
Fecha de baja:	
Motivo:	
<b>15. OBSERVACIONES</b>	

<b>Código Seguro De Verificación:</b>	TP6zbRCB6h6qmKVx8agLkw==	<b>Estado</b>	Fecha y hora
<b>Firmado Por</b>	Josefa Ganfornina Dorantes	Firmado	07/03/2022 10:41:03
<b>Observaciones</b>	DILIGENCIA. Para hacer constar que este documento ha sido APROBADO INICIALMENTE por el Pleno de este Ayuntamiento, en sesión celebrada el día 23 de febrero de 2022. LA SECRETARIA ACCIDENTAL.	<b>Página</b>	2020/2041
<b>Url De Verificación</b>	<a href="https://portal.dipusevilla.es/vfirmaAytos/code/TP6zbRCB6h6qmKVx8agLkw==">https://portal.dipusevilla.es/vfirmaAytos/code/TP6zbRCB6h6qmKVx8agLkw==</a>		



<b>CODIGO IEDA</b>	
<b>NOMBRE OFICIAL DE LA INSTALACION</b>	
<b>NOMBRE ASIGNADO AL ESPACIO DEPORTIVO</b>	
<b>CLASE DE ESPACIO DEPORTIVO</b>	CONVENCIONAL REGLADO
<b>ESPACIO DEPORTIVO</b>	
<b>1. TIPO DE PISTA</b>	
PISTA	
Largo (m):	
Ancho (m):	
Superficie (m <sup>2</sup> ):	
Orientación eje longitudinal:	
<b>2. TIPO DE PISTA CON PARED</b>	
PISTA CON PARED	
Largo (m):	
Ancho (m):	
Altura pared (m):	
Superficie (m <sup>2</sup> ):	
Número de paredes:	
Orientación eje longitudinal:	
<b>3. TIPO DE CAMPOS</b>	
CAMPO	
Largo (m):	
Ancho (m):	
Superficie (m <sup>2</sup> ):	
Orientación eje longitudinal:	
<b>4. TIPO DE ESPACIO LONGITUDINAL</b>	
ESPACIO LONGITUDINAL	
Largo (m):	
Ancho (m):	
Superficie (m <sup>2</sup> ):	
Número de calles:	
Orientación eje longitudinal:	
<b>5. TIPO DE VASO DE PISCINA</b>	
VASO DE PISCINA	
Largo (m):	
Ancho (m):	
Profundidad máxima (m):	
Profundidad mínima (m):	
Pendiente del suelo:	
Número de calles:	
Superficie (m <sup>2</sup> ):	
Rebosadero del vaso:	
Accesibilidad al vaso:	
Orientación eje longitudinal:	
Pavimento recinto vasos:	
Sistema de calentamiento de agua. Fuente de energía Principal	
Sistema de tratamiento de agua de piscinas	
<b>6. TIPO DE SALA</b>	
SALA	
Largo (m):	
Ancho (m):	
Superficie (m <sup>2</sup> ):	
Altura de la sala:	
Orientación eje longitudinal:	
<b>OBSERVACIONES</b>	

<b>Código Seguro De Verificación:</b>	TP6zbRCB6h6qmKVx8agLkw==	<b>Estado</b>	Fecha y hora
<b>Firmado Por</b>	Josefa Ganfornina Dorantes	Firmado	07/03/2022 10:41:03
<b>Observaciones</b>	DILIGENCIA. Para hacer constar que este documento ha sido APROBADO INICIALMENTE por el Pleno de este Ayuntamiento, en sesión celebrada el día 23 de febrero de 2022. LA SECRETARIA ACCIDENTAL.	<b>Página</b>	2021/2041
<b>Url De Verificación</b>	<a href="https://portal.dipusevilla.es/vfirmaAytos/code/TP6zbRCB6h6qmKVx8agLkw==">https://portal.dipusevilla.es/vfirmaAytos/code/TP6zbRCB6h6qmKVx8agLkw==</a>		




<b>JUNTA DE ANDALUCÍA</b>	<b>ANEXO II</b>
Rev. 06	<b>FORMULARIO DE DATOS PARA SU INCORPORACIÓN AL INVENTARIO ANDALUZ DE INSTALACIONES Y EQUIPAMIENTOS DEPORTIVOS</b>
TABLA 3 de 6	<b>4. DATOS DE LOS ESPACIOS DEPORTIVOS</b>
	<b>4.3 ESPACIOS CONVENCIONALES SINGULARES</b>

<b>CODIGO IEDA</b>	
<b>NOMBRE OFICIAL DE LA INSTALACION</b>	
<b>NOMBRE ASIGNADO AL ESPACIO DEPORTIVO</b>	
<b>CLASE DE ESPACIO DEPORTIVO</b>	CONVENCIONAL SINGULAR
<b>ESPACIO DEPORTIVO</b>	
<b>1. TIPO DE CAMPO DE GOLF</b>	
CAMPO DE GOLF	
Número de hoyos	
Longitud (m)	
Par del campo	
Superficie (m2)	
<b>2. TIPO DE CIRCUITO DE MOTOR</b>	
Longitud del recorrido (m)	
Nº curvas derecha e izquierda: /	
Anchura de la pista (m)	
Parrilla de salida/nº pilotos /	
<b>3. TIPO DE CIRCUITO DE CARRERA A PIE</b>	
Longitud del recorrido (m)	
Estaciones de ejercicio	
<b>4. TIPO DE CIRCUITO DE BICICLETA</b>	
Longitud del tramo (m):	
Longitud total (m):	
<b>5. TIPO DE CANAL DE REMO Y PIRAGUISMO</b>	
Longitud del tramo (m)	
Profundidad (m)	
Nº calles	
Desnivel	
<b>6. TIPO DE ZONA DE DEPORTES DE INVIERNO</b>	
Altura (m) (solo para trampolín)	
Desnivel	
Dificultad (solo para esquí)	
Longitud (m)	
Nieve artificial	
Denominación pista	
<b>7. TIPO DE ESPACIOS DE HIPICA</b>	
Longitud (m)	
Ancho (m)	
Superficie (m2)	
<b>6. TIPO DE ESTRUCTURA ARTIFICIAL DE ESCALADA</b>	
Altura máxima (m)	
Superficie de escalada (m2)	
Presas	
Material	
<b>8. TIPO DE PISTAS MONOPATIN Y PATIN EN LINEA</b>	
Longitud (solo circuitos)	
Estructura en U (half pipe)	
Superficie (m2)	
<b>9. TIPO DE PISTA DE MODELISMO</b>	
Longitud (m)	
Diámetro (si es circular): (m)	
Ancho (m)	
<b>10. TIPO DE CAMPOS TIRO</b>	
Longitud (m)	
Superficie (m2)	
Nº de puestos	
<b>11. TIPO DE ZONAS DE JUEGOS POPULARES Y/O TRADICIONALES</b>	
Largo (m)	
Ancho (m)	
Superficie (m2)	
Diámetro (en el caso de que sean circulares) (m)	

<b>Código Seguro De Verificación:</b>	TP6zbRCB6h6qmKVx8agLkw==	<b>Estado</b>	<b>Fecha y hora</b>
<b>Firmado Por</b>	Josefa Ganfornina Dorantes	Firmado	07/03/2022 10:41:03
<b>Observaciones</b>	DILIGENCIA. Para hacer constar que este documento ha sido APROBADO INICIALMENTE por el Pleno de este Ayuntamiento, en sesión celebrada el día 23 de febrero de 2022. LA SECRETARIA ACCIDENTAL.	<b>Página</b>	2022/2041
<b>Url De Verificación</b>	<a href="https://portal.dipusevilla.es/vfirmaAytos/code/TP6zbRCB6h6qmKVx8agLkw==">https://portal.dipusevilla.es/vfirmaAytos/code/TP6zbRCB6h6qmKVx8agLkw==</a>		



<b>JUNTA DE ANDALUCÍA</b>	<b>ANEXO II</b>
Rev. 06	<b>FORMULARIO DE DATOS PARA SU INCORPORACIÓN AL INVENTARIO ANDALUZ DE INSTALACIONES Y EQUIPAMIENTOS DEPORTIVOS</b>
TABLA 3 de 6	<b>4. DATOS DE LOS ESPACIOS DEPORTIVOS</b>
<b>12. OTROS ESPACIOS SINGULARES</b>	<b>4.3 ESPACIOS CONVENCIONALES SINGULARES</b>
Superficie (m2)	
Nº de puestos	
<b>OBSERVACIONES</b>	

<b>Código Seguro De Verificación:</b>	TP6zbRCB6h6qmKVx8agLkw==	<b>Estado</b>	<b>Fecha y hora</b>	
<b>Firmado Por</b>	Josefa Ganformina Dorantes	Firmado	07/03/2022 10:41:03	
<b>Observaciones</b>	DILIGENCIA. Para hacer constar que este documento ha sido APROBADO INICIALMENTE por el Pleno de este Ayuntamiento, en sesión celebrada el día 23 de febrero de 2022. LA SECRETARIA ACCIDENTAL.	<b>Página</b>	2023/2041	
<b>Url De Verificación</b>	<a href="https://portal.dipusevilla.es/vfirmaAytos/code/TP6zbRCB6h6qmKVx8agLkw==">https://portal.dipusevilla.es/vfirmaAytos/code/TP6zbRCB6h6qmKVx8agLkw==</a>			

<b>CODIGO IEDA</b>	
<b>NOMBRE OFICIAL DE LA INSTALACION</b>	SENDERO URBANO PARQUE SAN BENITO
<b>NOMBRE ASIGNADO AL ESPACIO DEPORTIVO</b>	SENDERO URBANO PARQUE SAN BENITO
<b>CLASE DE ESPACIO DEPORTIVO</b>	NO CONVENCIONAL-AREA DE ACTIVIDAD TERRESTRE
<b>ESPACIO DEPORTIVO</b>	Senderos
<b>1. TIPO DE AREA DE ESCALADA</b>	
Desnivel (altura en metros):	
Número de vías:	
Señalización:	
Equipadas:	
<b>2. TIPO DE VÍA FERRATA</b>	
Desnivel (altura en metros):	
Señalización:	
Equipadas:	
<b>3. TIPO DE RUTA ECUESTRE</b>	
Longitud del recorrido (m)	
Señalización:	
<b>4. TIPO DE CAMPO DE RECORRIDO DE TIRO Y DE CAZA</b>	
Superficie (m2):	
<b>5. TIPO DE CAVIDADES</b>	
Desnivel (m)	
Longitud (m)	
Turísticas	
Mapa topográfico	
Tramos subacuáticos	
<b>6. TIPO DE VÍAS VERDES Y CAMINOS NATURALES</b>	
Longitud del tramo principal (m)	
Señalización	
<b>7. TIPO DE SENDEROS</b>	Pequeño recorrido (PR)
Longitud del tramo municipal (m)	1450
<b>6. TIPO DE ACTIVIDAD FÍSICO-DEPORTIVA EN PLAYAS Y RÍOS</b>	
Límite de la zona de baño recomendada	
Equipamientos para juegos deportivos	
Zona delimitada de varada	
<b>8. TIPO DE ITINERARIOS DE BICICLETAS DE MONTAÑA</b>	
Longitud (m)	
Señalización	
<b>9. OTRAS AREAS DE ACTIVIDAD TERRESTRES</b>	
Denominación	
<b>OBSERVACIONES</b>	

<b>Código Seguro De Verificación:</b>	TP6zbRCB6h6qmKVx8agLkw==	<b>Estado</b>	Fecha y hora
<b>Firmado Por</b>	Josefa Ganfornina Dorantes	Firmado	07/03/2022 10:41:03
<b>Observaciones</b>	DILIGENCIA. Para hacer constar que este documento ha sido APROBADO INICIALMENTE por el Pleno de este Ayuntamiento, en sesión celebrada el día 23 de febrero de 2022. LA SECRETARIA ACCIDENTAL.	<b>Página</b>	2024/2041
<b>Url De Verificación</b>	<a href="https://portal.dipusevilla.es/vfirmaAytos/code/TP6zbRCB6h6qmKVx8agLkw==">https://portal.dipusevilla.es/vfirmaAytos/code/TP6zbRCB6h6qmKVx8agLkw==</a>		





<b>JUNTA DE ANDALUCÍA</b>	ANEXO II
Rev. 06	FORMULARIO DE DATOS PARA SU INCORPORACIÓN AL INVENTARIO ANDALUZ DE INSTALACIONES Y EQUIPAMIENTOS DEPORTIVOS
TABLA 5 de 6	4. DATOS DE LOS ESPACIOS DEPORTIVOS 4.5 ESPACIOS NO CONVENCIONALES. AREAS DE ACTIVIDAD AEREAS

<b>CODIGO IEDA</b>	
<b>NOMBRE OFICIAL DE LA INSTALACION</b>	
<b>NOMBRE ASIGNADO AL ESPACIO DEPORTIVO</b>	
<b>CLASE DE ESPACIO DEPORTIVO</b>	NO CONVENCIONAL-AREA DE ACTIVIDAD AEREA
<b>ESPACIO DEPORTIVO</b>	
<b>1. TIPO DE AREA DE VUELO</b>	
Coordenadas despegue (X,Y,Z)	
Coordenadas aterrizaje (X,Y,Z)	
Rampa despegue	
Sup.aterrizaje (m2)	
Longitud máxima (m)	
Señalización	
<b>2. TIPO DE AREA DE PARACAIDISMO</b>	
Superficie de aterrizaje (m2):	
Señalización:	
<b>3. TIPO DE COLOMBODROMO</b>	
Radio (m)	
Sistemas audiovisuales:	
<b>4. OTRAS AREAS DE ACTIVIDAD AEREAS</b>	
Denominación	
<b>OBSERVACIONES</b>	

<b>Código Seguro De Verificación:</b>	TP6zbRCB6h6qmKVx8agLkw==	<b>Estado</b>	<b>Fecha y hora</b>
<b>Firmado Por</b>	Josefa Ganformina Dorantes	Firmado	07/03/2022 10:41:03
<b>Observaciones</b>	DILIGENCIA. Para hacer constar que este documento ha sido APROBADO INICIALMENTE por el Pleno de este Ayuntamiento, en sesión celebrada el día 23 de febrero de 2022. LA SECRETARIA ACCIDENTAL.	<b>Página</b>	2025/2041
<b>Url De Verificación</b>	<a href="https://portal.dipusevilla.es/vfirmaAytos/code/TP6zbRCB6h6qmKVx8agLkw==">https://portal.dipusevilla.es/vfirmaAytos/code/TP6zbRCB6h6qmKVx8agLkw==</a>		



<b>JUNTA DE ANDALUCÍA</b>	ANEXO II
Rev. 06	FORMULARIO DE DATOS PARA SU INCORPORACIÓN AL INVENTARIO ANDALUZ DE INSTALACIONES Y EQUIPAMIENTOS DEPORTIVOS
TABLA 6 de 6	4. DATOS DE LOS ESPACIOS DEPORTIVOS 4.6 ESPACIOS NO CONVENCIONALES. AREAS DE ACTIVIDAD ACUATICAS

<b>CODIGO IEDA</b>	
<b>NOMBRE OFICIAL DE LA INSTALACION</b>	
<b>NOMBRE ASIGNADO AL ESPACIO DEPORTIVO</b>	
<b>CLASE DE ESPACIO DEPORTIVO</b>	NO CONVENCIONAL-AREA DE ACTIVIDAD ACUATICA
<b>ESPACIO DEPORTIVO</b>	
<b>1. TIPO AREA ACUATICA DE VELA</b>	
Señalización	
<b>2. TIPO DE BARRANCOS</b>	
Denominación	
Desnivel (m):	
Longitud (m):	
Rapeles	
Sifones	
Caudal permanente de agua	
Equipadas	
Señalización:	
<b>3. TIPO DE ACTIVIDAD A MOTOR</b>	
Señalización:	
<b>4. TIPO DE ACTIVIDAD SUBACUATICA</b>	
Señalización:	
<b>5. TIPO DE AREA DE SURF</b>	
Señalización:	
<b>6. TIPO DE ZONA DE ESQUI ACUATICO</b>	
Señalización:	
Longitud (m):	
<b>7. TIPO DE AREA DE REMO Y PIRAGUISMO</b>	
Señalización:	
Longitud (m):	
<b>8. OTRA AREA ACUATICA</b>	
Denominación	
<b>OBSERVACIONES</b>	

<b>Código Seguro De Verificación:</b>	TP6zbRCB6h6qmKVx8agLkw==	<b>Estado</b>	<b>Fecha y hora</b>
<b>Firmado Por</b>	Josefa Ganfornina Dorantes	Firmado	07/03/2022 10:41:03
<b>Observaciones</b>	DILIGENCIA. Para hacer constar que este documento ha sido APROBADO INICIALMENTE por el Pleno de este Ayuntamiento, en sesión celebrada el día 23 de febrero de 2022. LA SECRETARIA ACCIDENTAL.	<b>Página</b>	2026/2041
<b>Url De Verificación</b>	<a href="https://portal.dipusevilla.es/vfirmaAytos/code/TP6zbRCB6h6qmKVx8agLkw==">https://portal.dipusevilla.es/vfirmaAytos/code/TP6zbRCB6h6qmKVx8agLkw==</a>		



## PLAN LOCAL DE INSTALACIONES Y EQUIPAMIENTOS DEPORTIVOS DE LEBRIJA

# ANEXOS

### I- ESPACIOS DE ACTIVIDAD TERRESTRE “VÍA VERDE” VÍA VERDE LEBRIJA – SEÑUELA “LA PALMERA”



<b>Código Seguro De Verificación:</b>	TP6zbRCB6h6qmKVx8agLkw==	<b>Estado</b>	<b>Fecha y hora</b>
<b>Firmado Por</b>	Josefa Ganformina Dorantes	Firmado	07/03/2022 10:41:03
<b>Observaciones</b>	DILIGENCIA. Para hacer constar que este documento ha sido APROBADO INICIALMENTE por el Pleno de este Ayuntamiento, en sesión celebrada el día 23 de febrero de 2022. LA SECRETARIA ACCIDENTAL.	<b>Página</b>	2027/2041
<b>Url De Verificación</b>	<a href="https://portal.dipusevilla.es/vfirmaAytos/code/TP6zbRCB6h6qmKVx8agLkw==">https://portal.dipusevilla.es/vfirmaAytos/code/TP6zbRCB6h6qmKVx8agLkw==</a>		



<b>JUNTA DE ANDALUCIA</b>	<b>ANEXO I</b>
Rev. 06	<b>FORMULARIO DE DATOS PARA SU INCORPORACIÓN AL INVENTARIO ANDALUZ DE INSTALACIONES Y EQUIPAMIENTOS DEPORTIVOS</b>
TABLA 1 de 2	<b>3. DATOS GENERALES DE LA INSTALACION</b>
	<b>3.1 ATRIBUTOS GENERALES</b>

<b>CONSULTAR SITUACIÓN EN IAIED</b>	<a href="#">Enlace para consulta de la situación en que se encuentra la instalación deportiva en el IAIED</a>
-------------------------------------	---

<b>1. CODIGO IEDA</b>	
<b>2. NOMBRE OFICIAL DE LA INSTALACION</b>	VIA VERDE LEBRIJA-SEÑUELA
<b>2. NOMBRE COMUN DE LA INSTALACION</b>	VIA VERDE LEBRIJA-SEÑUELA
Numero de Espacios Deportivos	1
Numero de Espacios Complementarios	2
<b>3. COMPLEJO POLIDEPORTIVO</b>	NO
Nombre del Complejo	
<b>4. DIRECCIÓN</b>	<a href="http://www.callejeroandalucia.es/">Comprobar dirección en este enlace: http://www.callejeroandalucia.es/</a>
Tipo de vía	CARRETERA
Nombre de vía	CARRETERA A -8150 DE LEBRIJA AL CAMINO DE LAS MARISMILLAS
Numero	
Calificador de Numero (Letra)	
Código Postal	41740
Complemento de Domicilio (Urbanización, residencial...)	
kilometro de vía	
Distrito Municipal	
Barrio	
Entidad de Población	
Referencia Catastral	41053A00109083
<b>5. PROVINCIA</b>	SEVILLA
<b>6. MUNICIPIO</b>	Lebrija
<b>7. ZONA DEPORTIVA</b>	ZONASEVILLA
Zona Deportiva: Denominación PDIEDA	Bajo Guadalquivir de Sevilla
<b>8. AGRUPACION TERRITORIAL</b>	BAJO GUADALQUIVIR
<b>9. NUCLEO DE POBLACION (Solo ELAs)</b>	
<b>10. DISTRITO MUNICIPAL</b>	
<b>11. BARRIO</b>	
<b>12. EMPLAZAMIENTO EN ESPACIO NATURAL PROTEGIDO.</b>	<a href="#">EMPLAZAMIENTO EN ESPACIO NATURAL PROTEGIDO. Comprobar el nombre del Espacio Natural en este enlace</a>
Indicar espacio natural protegido	
<b>13. LICENCIA DE ACTIVIDAD</b>	SI
<b>14. INSTALACION INTEGRADA EN EDIFICIO MULTIFUNCIONAL</b>	NO
Indicar Edificio Multifuncional	
<b>15. SE REUTILIZA O ADAPTA INSTALACION PREVIA</b>	NO
Indicar Instalación Previa	
<b>16. OTROS DATOS</b>	
Teléfono Fijo	955974525
Teléfono Móvil	
Fax	
Web	
Correo electrónico	medioambiente@lebrija.es
<b>17. COORDENADAS GEOGRÁFICAS, EN FORMATO DECIMAL. (Según el sistema de referencia geodésico global ETRS89, HUSO 30)</b>	<a href="#">Para localizar las Coordenadas Geográficas pinchar en este enlace para acceder a la aplicación TELEGEO. Si saliera una página con error, pinchar en "Volver a localizador"</a>
Coordenada Geográfica (Latitud)	36.959.982
Coordenada Geográfica (Longitud)	-6.065.840
<b>18. INSTALACION PLURIMUNICIPAL</b>	NO
Indicar Municipio mas importante	
<b>19. PUBLICAR EN INTERNET</b>	SI
<b>20. AÑO DE INICIO DE ACTIVIDAD</b>	2007
<b>21. BAJA</b>	
Fecha de baja:	
Motivo:	
<b>22. CENTRO EDUCATIVO</b>	
Pertenece a Centro Educativo	NO
Centro Publico/Privado	
Tipo de Centro Educativo	
Propiedad Centro Educativo	
Nivel de Enseñanza	
<b>23. NIVEL DE DOTACION</b>	RED BASICA
<b>24. SITUACION DE LA INSTALACION</b>	NO URBANA

<b>Código Seguro De Verificación:</b>	TP6zbRCB6h6qmKVx8agLkw==	<b>Estado</b>	<b>Fecha y hora</b>
<b>Firmado Por</b>	Josefa Ganfornina Dorantes	Firmado	07/03/2022 10:41:03
<b>Observaciones</b>	DILIGENCIA. Para hacer constar que este documento ha sido APROBADO INICIALMENTE por el Pleno de este Ayuntamiento, en sesión celebrada el día 23 de febrero de 2022. LA SECRETARIA ACCIDENTAL.	<b>Página</b>	2028/2041
<b>Url De Verificación</b>	<a href="https://portal.dipusevilla.es/vfirmaAytos/code/TP6zbRCB6h6qmKVx8agLkw==">https://portal.dipusevilla.es/vfirmaAytos/code/TP6zbRCB6h6qmKVx8agLkw==</a>		




<b>JUNTA DE ANDALUCIA</b>	<b>ANEXO I</b>
Rev. 06	<b>FORMULARIO DE DATOS PARA SU INCORPORACIÓN AL INVENTARIO ANDALUZ DE INSTALACIONES Y EQUIPAMIENTOS DEPORTIVOS</b>
TABLA 1 de 2	<b>3. DATOS GENERALES DE LA INSTALACION</b>
	<b>3.1 ATRIBUTOS GENERALES</b>

<b>25. ACCESIBILIDAD/SUPRESION DE BARRERAS ARQUITECTONICAS</b>	NO
La instalación ha sido concebida como adaptada	NO
La instalación ha adaptado mediante reformas	NO
<b>Persona Usuaría deportista</b>	
Permite circulación exterior	NO
Permite circulación interior	SI
Tiene aseos adaptados (al menos uno)	SI
Tiene vestuarios adaptados (al menos uno)	SI
<b>Persona Usuaría espectadora</b>	
Permite circulación exterior	NO
Permite circulación interior	SI
Tiene aseos adaptados (al menos uno)	SI
<b>26. REGIMEN DE ACCESO</b>	Libre gratuito
<b>27. USUARIOS</b>	Deportistas en general
<b>28. EFICIENCIA ENERGETICA</b>	
<b>DISEÑO</b>	
Bioclimático	NO
Ecoeficiente	NO
<b>TRATAMIENTO DE RESIDUOS</b>	NO
Previo a la recogida	NO
Separación	NO
<b>INSTALACION PROPIA ENERGIA RENOVABLE</b>	NO
Planta de generación propia	NO
Tipo de Generador	
<b>GESTION DEL AGUA</b>	NO
Superficie Regable (m2)	
Sistemas de ahorro	
<b>CALIFICACION ENERGETICA DE EDIFICACIONES</b>	
Tipo de Edificación 1	
Calificación Energética Edificación 1	
Tipo de Edificación 2	
Calificación Energética Edificación 2	
Tipo de Edificación 3	
Calificación Energética Edificación 3	
Tipo de Edificación 4	
Calificación Energética Edificación 4	
<b>29. PROTECCIÓN CONTRA INCENDIOS</b>	
Alumbrado de Emergencia	NO
Bocas de Incendios Equipadas	NO
Extintores Portátiles	NO
Detección	NO
<b>30. PROPIEDAD</b>	PROPIEDAD PUBLICA
Nombre del propietario	AYUNTAMIENTO DE LEBRIJA
<b>Propiedad Publica</b>	
Administración General del Estado	
Administración Autónoma (Educativo)	
Administración Autónoma	
Administración Local (Educativo)	
Administración Local	AYUNTAMIENTO
<b>Propiedad Privada</b>	
Educativos	
Deportivos Asociativos	
Deportivos Empresas	
No Deportivos	
<b>31. GESTIÓN</b>	PROPIEDAD PUBLICA
El gestor de la instalación es el mismo que el propietario	SI
Nombre del Gestor	AYUNTAMIENTO DE LEBRIJA
<b>Gestión Publica</b>	
Administración General del Estado	
Administración Autónoma (Educativo)	
Administración Autónoma	
Administración Local (Educativo)	
Administración Local	AYUNTAMIENTO

<b>Código Seguro De Verificación:</b>	TP6zbRCB6h6qmKVx8agLkw==	<b>Estado</b>	Firmado	<b>Fecha y hora</b>	07/03/2022 10:41:03
<b>Firmado Por</b>	Josefa Ganfornina Dorantes	<b>Página</b>	2029/2041		
<b>Observaciones</b>	DILIGENCIA. Para hacer constar que este documento ha sido APROBADO INICIALMENTE por el Pleno de este Ayuntamiento, en sesión celebrada el día 23 de febrero de 2022. LA SECRETARIA ACCIDENTAL.				
<b>Url De Verificación</b>	<a href="https://portal.dipusevilla.es/vfirmaAytos/code/TP6zbRCB6h6qmKVx8agLkw==">https://portal.dipusevilla.es/vfirmaAytos/code/TP6zbRCB6h6qmKVx8agLkw==</a>				



<b>JUNTA DE ANDALUCIA</b>	<b>ANEXO I</b>
Rev. 06	<b>FORMULARIO DE DATOS PARA SU INCORPORACIÓN AL INVENTARIO ANDALUZ DE INSTALACIONES Y EQUIPAMIENTOS DEPORTIVOS</b>
TABLA 1 de 2	<b>3. DATOS GENERALES DE LA INSTALACION</b>
	<b>3.1 ATRIBUTOS GENERALES</b>
<b>Gestión Privada</b>	
Educativos	
Deportivos Asociativos	
Deportivos Empresas	
No Deportivos	
<b>32. OBSERVACIONES</b>	

<b>Código Seguro De Verificación:</b>	TP6zbRCB6h6qmKVx8agLkw==	<b>Estado</b>	<b>Fecha y hora</b>	
<b>Firmado Por</b>	Josefa Ganformina Dorantes	Firmado	07/03/2022 10:41:03	
<b>Observaciones</b>	DILIGENCIA. Para hacer constar que este documento ha sido APROBADO INICIALMENTE por el Pleno de este Ayuntamiento, en sesión celebrada el día 23 de febrero de 2022. LA SECRETARIA ACCIDENTAL.	<b>Página</b>	2030/2041	
<b>Url De Verificación</b>	<a href="https://portal.dipusevilla.es/vfirmaAytos/code/TP6zbRCB6h6qmKVx8agLkw==">https://portal.dipusevilla.es/vfirmaAytos/code/TP6zbRCB6h6qmKVx8agLkw==</a>			

<b>1. CODIGO IEDA</b>	
<b>2. NOMBRE OFICIAL DE LA INSTALACION</b>	VIA VERDE LEBRIJA- SEÑUELA (LA PALMERA)
<b>2. NOMBRE COMUN DE LA INSTALACION</b>	VIA VERDE LEBRIJA- SEÑUELA (LA PALMERA)
<b>1. MOVILIDAD</b>	
Transporte colectivo (estación o parada de transporte colectivo en las inmediaciones de la instalación)	NO
Integración de un Centro de carácter sociocultural o comercial	NO
Aparcamiento (propio o en las inmediaciones)	SI
Servicio público de bicicletas	NO
Indicar distancia a punto de servicio más cercano (m):	-
Aparcamiento de bicicletas	NO
<b>2. TERMAL</b>	
Sauna	NO
Hidromasaje	NO
Baño turco	NO
Ducha ciclónica	NO
<b>3. SERVICIOS GENERALES</b>	
Bar	NO
Restaurante	NO
Residencia deportiva.	NO
Número de camas	NO
Zona Infantil	NO
Servicios comerciales	NO
Control de acceso	NO
Oficinas	NO
Salón de actos	NO
Sala de lectura	NO
Sala de exposiciones	NO
Aula de formación	NO
<b>4. SALUD Y ESTETICA</b>	
Centro Médico	NO
Enfermería	NO
Desfibrilador permanente	NO
Conexión 112	NO
Peluquería	NO
Estética	NO
Fisioterapia	NO
Masaje	NO
<b>5. SERVICIOS DE MANTENIMIENTO</b>	
Almacén general	SI
Taller de mantenimiento	SI
<b>6. OTROS</b>	

<b>Código Seguro De Verificación:</b>	TP6zbRCB6h6qmKVx8agLkw==	<b>Estado</b>	Fecha y hora
<b>Firmado Por</b>	Josefa Ganfornina Dorantes	Firmado	07/03/2022 10:41:03
<b>Observaciones</b>	DILIGENCIA. Para hacer constar que este documento ha sido APROBADO INICIALMENTE por el Pleno de este Ayuntamiento, en sesión celebrada el día 23 de febrero de 2022. LA SECRETARIA ACCIDENTAL.	<b>Página</b>	2031/2041
<b>Url De Verificación</b>	<a href="https://portal.dipusevilla.es/vfirmaAytos/code/TP6zbRCB6h6qmKVx8agLkw==">https://portal.dipusevilla.es/vfirmaAytos/code/TP6zbRCB6h6qmKVx8agLkw==</a>		



JUNTA DE ANDALUCIA	ANEXO II
Rev. 06	FORMULARIO DE DATOS PARA SU INCORPORACIÓN AL INVENTARIO ANDALUZ DE INSTALACIONES Y EQUIPAMIENTOS DEPORTIVOS
TABLA 1 de 6	4. DATOS DE LOS ESPACIOS DEPORTIVOS
	4.1 ATRIBUTOS GENERALES
<b>CODIGO IEDA</b>	
<b>NOMBRE OFICIAL DE LA INSTALACION</b>	VIA VERDE LEBRIJA- SEÑUELA
<b>NOMBRE ASIGNADO AL ESPACIO DEPORTIVO</b>	VIA VERDE LEBRIJA- SEÑUELA
<b>1. CLASE DE ESPACIO DEPORTIVO</b>	NO CONVENCIONAL-AREA DE ACTIVIDAD TERRESTRE
<b>2. ACTIVIDAD DEPORTIVA PRINCIPAL</b>	SENDERISMO
<b>3. OTRAS ACTIVIDADES DEPORTIVAS</b>	
<b>4. CERRAMIENTO</b>	ESPACIO ABIERTO
ESPACIO ABIERTO	Aire libre (no dispone de cubierta)
RECINTO CERRADO	
<b>5. ESTADO DE USO</b>	EN USO
EN USO	Estacional
FUERA DE USO	
<b>6. ILUMINACIÓN (USO NOCTURNO)</b>	NO PERMITE EL USO NOCTURNO
PERMITE EL USO NOCTURNO	
NO PERMITE EL USO NOCTURNO	No hay iluminación
<b>7. PAVIMENTO</b>	OTROS_PAVIMENTOS
CARACTERISTICAS	Otros Pavimentos
<b>8. CONSERVACION DEL PAVIMENTO</b>	PERMITE LA PRACTICA DEPORTIVA
PERMITE LA PRACTICA DEPORTIVA	Bueno
NO PERMITE LA PRACTICA DEPORTIVA	
<b>9. AÑO DE CONSTRUCCION</b>	2006
<b>10. AÑO DE REMODELACION</b>	
<b>11. ALTURA LIBRE (En metros)</b>	
<b>12. SISTEMA DE CALEFACCION</b>	NO
<b>13. SISTEMA DE CLIMATIZACION</b>	NO
<b>14. BAJA</b>	
Fecha de baja:	
Motivo:	
<b>15. OBSERVACIONES</b>	

<b>Código Seguro De Verificación:</b>	TP6zbRCB6h6qmKVx8agLkw==	<b>Estado</b>	<b>Fecha y hora</b>
<b>Firmado Por</b>	Josefa Ganfornina Dorantes	Firmado	07/03/2022 10:41:03
<b>Observaciones</b>	DILIGENCIA. Para hacer constar que este documento ha sido APROBADO INICIALMENTE por el Pleno de este Ayuntamiento, en sesión celebrada el día 23 de febrero de 2022. LA SECRETARIA ACCIDENTAL.	<b>Página</b>	2032/2041
<b>Url De Verificación</b>	<a href="https://portal.dipusevilla.es/vfirmaAytos/code/TP6zbRCB6h6qmKVx8agLkw==">https://portal.dipusevilla.es/vfirmaAytos/code/TP6zbRCB6h6qmKVx8agLkw==</a>		





<b>CODIGO IEDA</b>	
<b>NOMBRE OFICIAL DE LA INSTALACION</b>	
<b>NOMBRE ASIGNADO AL ESPACIO DEPORTIVO</b>	
<b>CLASE DE ESPACIO DEPORTIVO</b>	CONVENCIONAL REGLADO
<b>ESPACIO DEPORTIVO</b>	
<b>1. TIPO DE PISTA</b>	
PISTA	
Largo (m):	
Ancho (m):	
Superficie (m <sup>2</sup> ):	
Orientación eje longitudinal:	
<b>2. TIPO DE PISTA CON PARED</b>	
PISTA CON PARED	
Largo (m):	
Ancho (m):	
Altura pared (m):	
Superficie (m <sup>2</sup> ):	
Número de paredes:	
Orientación eje longitudinal:	
<b>3. TIPO DE CAMPOS</b>	
CAMPO	
Largo (m):	
Ancho (m):	
Superficie (m <sup>2</sup> ):	
Orientación eje longitudinal:	
<b>4. TIPO DE ESPACIO LONGITUDINAL</b>	
ESPACIO LONGITUDINAL	
Largo (m):	
Ancho (m):	
Superficie (m <sup>2</sup> ):	
Número de calles:	
Orientación eje longitudinal:	
<b>5. TIPO DE VASO DE PISCINA</b>	
VASO DE PISCINA	
Largo (m):	
Ancho (m):	
Profundidad máxima (m):	
Profundidad mínima (m):	
Pendiente del suelo:	
Número de calles:	
Superficie (m <sup>2</sup> ):	
Rebosadero del vaso:	
Accesibilidad al vaso:	
Orientación eje longitudinal:	
Pavimento recinto vasos:	
Sistema de calentamiento de agua. Fuente de energía Principal	
Sistema de tratamiento de agua de piscinas	
<b>6. TIPO DE SALA</b>	
SALA	
Largo (m):	
Ancho (m):	
Superficie (m <sup>2</sup> ):	
Altura de la sala:	
Orientación eje longitudinal:	
<b>OBSERVACIONES</b>	

<b>Código Seguro De Verificación:</b>	TP6zbRCB6h6qmKVx8agLkw==	<b>Estado</b>	Fecha y hora
<b>Firmado Por</b>	Josefa Ganfornina Dorantes	Firmado	07/03/2022 10:41:03
<b>Observaciones</b>	DILIGENCIA. Para hacer constar que este documento ha sido APROBADO INICIALMENTE por el Pleno de este Ayuntamiento, en sesión celebrada el día 23 de febrero de 2022. LA SECRETARIA ACCIDENTAL.	<b>Página</b>	2033/2041
<b>Url De Verificación</b>	<a href="https://portal.dipusevilla.es/vfirmaAytos/code/TP6zbRCB6h6qmKVx8agLkw==">https://portal.dipusevilla.es/vfirmaAytos/code/TP6zbRCB6h6qmKVx8agLkw==</a>		




Rev. 06	<b>FORMULARIO DE DATOS PARA SU INCORPORACIÓN AL INVENTARIO ANDALUZ DE INSTALACIONES Y EQUIPAMIENTOS DEPORTIVOS</b>
TABLA 3 de 6	<b>4. DATOS DE LOS ESPACIOS DEPORTIVOS</b>
	<b>4.3 ESPACIOS CONVENCIONALES SINGULARES</b>

<b>CODIGO IEDA</b>	
<b>NOMBRE OFICIAL DE LA INSTALACION</b>	
<b>NOMBRE ASIGNADO AL ESPACIO DEPORTIVO</b>	
<b>CLASE DE ESPACIO DEPORTIVO</b>	CONVENCIONAL SINGULAR
<b>ESPACIO DEPORTIVO</b>	
<b>1. TIPO DE CAMPO DE GOLF</b>	
CAMPO DE GOLF	
Número de hoyos	
Longitud (m)	
Par del campo	
Superficie (m2)	
<b>2. TIPO DE CIRCUITO DE MOTOR</b>	
Longitud del recorrido (m)	
Nº curvas derecha e izquierda: /	
Anchura de la pista (m)	
Parrilla de salida/nº pilotos /	
<b>3. TIPO DE CIRCUITO DE CARRERA A PIE</b>	
Longitud del recorrido (m)	
Estaciones de ejercicio	
<b>4. TIPO DE CIRCUITO DE BICICLETA</b>	
Longitud del tramo (m):	
Longitud total (m):	
<b>5. TIPO DE CANAL DE REMO Y PIRAGUISMO</b>	
Longitud del tramo (m)	
Profundidad (m)	
Nº calles	
Desnivel	
<b>6. TIPO DE ZONA DE DEPORTES DE INVIERNO</b>	
Altura (m) (solo para trampolín)	
Desnivel	
Dificultad (solo para esquí)	
Longitud (m)	
Nieve artificial	
Denominación pista	
<b>7. TIPO DE ESPACIOS DE HIPICA</b>	
Longitud (m)	
Ancho (m)	
Superficie (m2)	
<b>6. TIPO DE ESTRUCTURA ARTIFICIAL DE ESCALADA</b>	
Altura máxima (m)	
Superficie de escalada (m2)	
Presas	
Material	
<b>8. TIPO DE PISTAS MONOPATIN Y PATIN EN LINEA</b>	
Longitud (solo circuitos)	
Estructura en U (half pipe)	
Superficie (m2)	
<b>9. TIPO DE PISTA DE MODELISMO</b>	
Longitud (m)	
Diámetro (si es circular): (m)	
Ancho (m)	
<b>10. TIPO DE CAMPOS TIRO</b>	
Longitud (m)	
Superficie (m2)	
Nº de puestos	
<b>11. TIPO DE ZONAS DE JUEGOS POPULARES Y/O TRADICIONALES</b>	
Largo (m)	
Ancho (m)	
Superficie (m2)	
Diámetro (en el caso de que sean circulares) (m)	

<b>Código Seguro De Verificación:</b>	TP6zbRCB6h6qmKVx8agLkw==	<b>Estado</b>	Fecha y hora
<b>Firmado Por</b>	Josefa Ganfornina Dorantes	Firmado	07/03/2022 10:41:03
<b>Observaciones</b>	DILIGENCIA. Para hacer constar que este documento ha sido APROBADO INICIALMENTE por el Pleno de este Ayuntamiento, en sesión celebrada el día 23 de febrero de 2022. LA SECRETARIA ACCIDENTAL.	<b>Página</b>	2034/2041
<b>Url De Verificación</b>	<a href="https://portal.dipusevilla.es/vfirmaAytos/code/TP6zbRCB6h6qmKVx8agLkw==">https://portal.dipusevilla.es/vfirmaAytos/code/TP6zbRCB6h6qmKVx8agLkw==</a>		



<b>JUNTA DE ANDALUCÍA</b>	<b>ANEXO II</b>
Rev. 06	<b>FORMULARIO DE DATOS PARA SU INCORPORACIÓN AL INVENTARIO ANDALUZ DE INSTALACIONES Y EQUIPAMIENTOS DEPORTIVOS</b>
TABLA 3 de 6	<b>4. DATOS DE LOS ESPACIOS DEPORTIVOS</b>
<b>12. OTROS ESPACIOS SINGULARES</b>	<b>4.3 ESPACIOS CONVENCIONALES SINGULARES</b>
Superficie (m2)	
Nº de puestos	
<b>OBSERVACIONES</b>	

<b>Código Seguro De Verificación:</b>	TP6zbRCB6h6qmKVx8agLkw==	<b>Estado</b>	<b>Fecha y hora</b>	
<b>Firmado Por</b>	Josefa Ganformina Dorantes	Firmado	07/03/2022 10:41:03	
<b>Observaciones</b>	DILIGENCIA. Para hacer constar que este documento ha sido APROBADO INICIALMENTE por el Pleno de este Ayuntamiento, en sesión celebrada el día 23 de febrero de 2022. LA SECRETARIA ACCIDENTAL.	<b>Página</b>	2035/2041	
<b>Url De Verificación</b>	<a href="https://portal.dipusevilla.es/vfirmaAytos/code/TP6zbRCB6h6qmKVx8agLkw==">https://portal.dipusevilla.es/vfirmaAytos/code/TP6zbRCB6h6qmKVx8agLkw==</a>			

<b>CODIGO IEDA</b>	
<b>NOMBRE OFICIAL DE LA INSTALACION</b>	VIA VERDE LEBRIJA- SEÑUELA
<b>NOMBRE ASIGNADO AL ESPACIO DEPORTIVO</b>	VIA VERDE LEBRIJA- SEÑUELA
<b>CLASE DE ESPACIO DEPORTIVO</b>	NO CONVENCIONAL-AREA DE ACTIVIDAD TERRESTRE
<b>ESPACIO DEPORTIVO</b>	Vías verdes y caminos naturales
<b>1. TIPO DE AREA DE ESCALADA</b>	
Desnivel (altura en metros):	
Número de vías:	
Señalización:	
Equipadas:	
<b>2. TIPO DE VÍA FERRATA</b>	
Desnivel (altura en metros):	
Señalización:	
Equipadas:	
<b>3. TIPO DE RUTA ECUESTRE</b>	
Longitud del recorrido (m)	
Señalización:	
<b>4. TIPO DE CAMPO DE RECORRIDO DE TIRO Y DE CAZA</b>	
Superficie (m2):	
<b>5. TIPO DE CAVIDADES</b>	
Desnivel (m)	
Longitud (m)	
Turísticas	
Mapa topográfico	
Tramos subacuáticos	
<b>6. TIPO DE VÍAS VERDES Y CAMINOS NATURALES</b>	Vía verde
Longitud del tramo principal (m)	38 KM
Señalización	NO
<b>7. TIPO DE SENDEROS</b>	
Longitud del tramo municipal (m)	
<b>6. TIPO DE ACTIVIDAD FÍSICO-DEPORTIVA EN PLAYAS Y RÍOS</b>	
Límite de la zona de baño recomendada	
Equipamientos para juegos deportivos	
Zona delimitada de varada	
<b>8. TIPO DE ITINERARIOS DE BICICLETAS DE MONTAÑA</b>	
Longitud (m)	
Señalización	
<b>9. OTRAS AREAS DE ACTIVIDAD TERRESTRES</b>	
Denominación	
<b>OBSERVACIONES</b>	

<b>Código Seguro De Verificación:</b>	TP6zbRCB6h6qmKVx8agLkw==	<b>Estado</b>	<b>Fecha y hora</b>
<b>Firmado Por</b>	Josefa Ganfornina Dorantes	Firmado	07/03/2022 10:41:03
<b>Observaciones</b>	DILIGENCIA. Para hacer constar que este documento ha sido APROBADO INICIALMENTE por el Pleno de este Ayuntamiento, en sesión celebrada el día 23 de febrero de 2022. LA SECRETARIA ACCIDENTAL.	<b>Página</b>	2036/2041
<b>Url De Verificación</b>	<a href="https://portal.dipusevilla.es/vfirmaAytos/code/TP6zbRCB6h6qmKVx8agLkw==">https://portal.dipusevilla.es/vfirmaAytos/code/TP6zbRCB6h6qmKVx8agLkw==</a>		



<b>JUNTA DE ANDALUCÍA</b>	ANEXO II
Rev. 06	FORMULARIO DE DATOS PARA SU INCORPORACIÓN AL INVENTARIO ANDALUZ DE INSTALACIONES Y EQUIPAMIENTOS DEPORTIVOS
TABLA 5 de 6	4. DATOS DE LOS ESPACIOS DEPORTIVOS 4.5 ESPACIOS NO CONVENCIONALES. AREAS DE ACTIVIDAD AEREAS

<b>CODIGO IEDA</b>	
<b>NOMBRE OFICIAL DE LA INSTALACION</b>	
<b>NOMBRE ASIGNADO AL ESPACIO DEPORTIVO</b>	
<b>CLASE DE ESPACIO DEPORTIVO</b>	NO CONVENCIONAL-AREA DE ACTIVIDAD AEREA
<b>ESPACIO DEPORTIVO</b>	
<b>1. TIPO DE AREA DE VUELO</b>	
Coordenadas despegue (X,Y,Z)	
Coordenadas aterrizaje (X,Y,Z)	
Rampa despegue	
Sup.aterrizaje (m2)	
Longitud máxima (m)	
Señalización	
<b>2. TIPO DE AREA DE PARACAIDISMO</b>	
Superficie de aterrizaje (m2):	
Señalización:	
<b>3. TIPO DE COLOMBODROMO</b>	
Radio (m)	
Sistemas audiovisuales:	
<b>4. OTRAS AREAS DE ACTIVIDAD AEREAS</b>	
Denominación	
<b>OBSERVACIONES</b>	

<b>Código Seguro De Verificación:</b>	TP6zbRCB6h6qmKVx8agLkw==	<b>Estado</b>	<b>Fecha y hora</b>
<b>Firmado Por</b>	Josefa Ganformina Dorantes	Firmado	07/03/2022 10:41:03
<b>Observaciones</b>	DILIGENCIA. Para hacer constar que este documento ha sido APROBADO INICIALMENTE por el Pleno de este Ayuntamiento, en sesión celebrada el día 23 de febrero de 2022. LA SECRETARIA ACCIDENTAL.	<b>Página</b>	2037/2041
<b>Url De Verificación</b>	<a href="https://portal.dipusevilla.es/vfirmaAytos/code/TP6zbRCB6h6qmKVx8agLkw==">https://portal.dipusevilla.es/vfirmaAytos/code/TP6zbRCB6h6qmKVx8agLkw==</a>		



<b>JUNTA DE ANDALUCÍA</b>	ANEXO II
Rev. 06	FORMULARIO DE DATOS PARA SU INCORPORACIÓN AL INVENTARIO ANDALUZ DE INSTALACIONES Y EQUIPAMIENTOS DEPORTIVOS
TABLA 6 de 6	4. DATOS DE LOS ESPACIOS DEPORTIVOS 4.6 ESPACIOS NO CONVENCIONALES. AREAS DE ACTIVIDAD ACUATICAS

<b>CODIGO IEDA</b>	
<b>NOMBRE OFICIAL DE LA INSTALACION</b>	
<b>NOMBRE ASIGNADO AL ESPACIO DEPORTIVO</b>	
<b>CLASE DE ESPACIO DEPORTIVO</b>	NO CONVENCIONAL-AREA DE ACTIVIDAD ACUATICA
<b>ESPACIO DEPORTIVO</b>	
<b>1. TIPO AREA ACUATICA DE VELA</b>	
Señalización	
<b>2. TIPO DE BARRANCOS</b>	
Denominación	
Desnivel (m):	
Longitud (m):	
Rapeles	
Sifones	
Caudal permanente de agua	
Equipadas	
Señalización:	
<b>3. TIPO DE ACTIVIDAD A MOTOR</b>	
Señalización:	
<b>4. TIPO DE ACTIVIDAD SUBACUATICA</b>	
Señalización:	
<b>5. TIPO DE AREA DE SURF</b>	
Señalización:	
<b>6. TIPO DE ZONA DE ESQUI ACUATICO</b>	
Señalización:	
Longitud (m):	
<b>7. TIPO DE AREA DE REMO Y PIRAGUISMO</b>	
Señalización:	
Longitud (m):	
<b>8. OTRA AREA ACUATICA</b>	
Denominación	
<b>OBSERVACIONES</b>	

<b>Código Seguro De Verificación:</b>	TP6zbRCB6h6qmKVx8agLkw==	<b>Estado</b>	<b>Fecha y hora</b>
<b>Firmado Por</b>	Josefa Ganfornina Dorantes	Firmado	07/03/2022 10:41:03
<b>Observaciones</b>	DILIGENCIA. Para hacer constar que este documento ha sido APROBADO INICIALMENTE por el Pleno de este Ayuntamiento, en sesión celebrada el día 23 de febrero de 2022. LA SECRETARIA ACCIDENTAL.	<b>Página</b>	2038/2041
<b>Url De Verificación</b>	<a href="https://portal.dipusevilla.es/vfirmaAytos/code/TP6zbRCB6h6qmKVx8agLkw==">https://portal.dipusevilla.es/vfirmaAytos/code/TP6zbRCB6h6qmKVx8agLkw==</a>		



<b>JUNTA DE ANDALUCÍA</b>	<b>ANEXO III</b>
Rev. 06	<b>FORMULARIO DE DATOS PARA SU INCORPORACIÓN AL INVENTARIO ANDALUZ DE INSTALACIONES Y EQUIPAMIENTOS DEPORTIVOS</b>
TABLA 1 de 2	<b>5. DATOS ESPACIOS COMPLEMENTARIOS</b>
	<b>5.1.- TIPOLOGÍA DE LOS ESPACIOS COMPLEMENTARIOS Y SUS ATRIBUTOS ESPECÍFICOS</b>

<b>CODIGO IEDA</b>	
<b>NOMBRE OFICIAL DE LA INSTALACION</b>	VIA VERDE LEBRIJA- SEÑUELA
<b>NUMERO TOTAL DE ESPACIOS</b>	1
<b>NOMBRE ASIGNADO AL ESPACIO</b>	SALA VIA VERDE LEBRIJA- SEÑUELA

**5.1.1. ESPACIOS COMPLEMENTARIOS GENÉRICOS**

ESPACIO COMPLEMENTARIO	ASEOS PUBLICOS
Asociado al espacio/s deportivo/s:	VIA VERDE LEBRIJA- SEÑUELA
Compartido con otras instalaciones	NO
Estado de uso:	EN USO-Estacional
Conservación:	BUENO-Permite el uso
Año de construcción:	2000
Año de remodelación:	
El espacio complementario es BAJA	
Fecha de baja:	
Motivo:	
<b>1. VESTUARIOS</b>	
<b>Colectivo</b>	<b>NO</b>
<b>Número de unidades del Espacio Complementario con idénticos atributos generales y específicos</b>	
Adaptado normas accesibilidad	NO
Nº salas cambio de ropa	
Nº armarios de equipo	
Nº de urinarios	
Nº cabinas individuales	
Nº de duchas	
Nº de inodoros	
Nº taquillas guardarropa	
Nº de lavabos	
Superficie m2	
<b>Individual</b>	
<b>Número de unidades del Espacio Complementario con idénticos atributos generales y específicos</b>	
Adaptado normas accesibilidad	
Ducha	
Inodoro	
Lavabo	
<b>2. ASEOS PÚBLICOS</b>	
<b>Número de unidades del Espacio Complementario con idénticos atributos generales y específicos</b>	3
Personas usuarias	COMUN
Adaptado normas accesibilidad	SI
Nº de lavabos	6
Nº de urinarios	0
Nº de inodoros	5
<b>3. ALMACÉN DEPORTIVO.(Sólo los que se usen exclusivamente para guardar material deportivo)</b>	
Altura (m)	
Superficie (m2)	
Dispone de puerta directa al espacio deportivo	
<b>4. GRADAS</b>	
Tipo	
Cubierta	
Nº plazas de pie	
Nº plazas sentado	
Plazas reservadas y accesibles para personas discapacitadas	
<b>OBSERVACIONES</b>	

<b>Código Seguro De Verificación:</b>	TP6zbRCB6h6qmKVx8agLkw==	<b>Estado</b>	<b>Fecha y hora</b>
<b>Firmado Por</b>	Josefa Ganfornina Dorantes	Firmado	07/03/2022 10:41:03
<b>Observaciones</b>	DILIGENCIA. Para hacer constar que este documento ha sido APROBADO INICIALMENTE por el Pleno de este Ayuntamiento, en sesión celebrada el día 23 de febrero de 2022. LA SECRETARIA ACCIDENTAL.	<b>Página</b>	2039/2041
<b>Url De Verificación</b>	<a href="https://portal.dipusevilla.es/vfirmaAytos/code/TP6zbRCB6h6qmKVx8agLkw==">https://portal.dipusevilla.es/vfirmaAytos/code/TP6zbRCB6h6qmKVx8agLkw==</a>		



<b>JUNTA DE ANDALUCÍA</b>	<b>ANEXO III</b>
Rev. 06	<b>FORMULARIO DE DATOS PARA SU INCORPORACIÓN AL INVENTARIO ANDALUZ DE INSTALACIONES Y EQUIPAMIENTOS DEPORTIVOS</b>
TABLA 2 de 2	<b>5. DATOS ESPACIOS COMPLEMENTARIOS</b>
	<b>5.1.- TIPOLOGÍA DE LOS ESPACIOS COMPLEMENTARIOS Y SUS ATRIBUTOS ESPECÍFICOS</b>

<b>CODIGO IEDA</b>	
<b>NOMBRE OFICIAL DE LA INSTALACION</b>	
<b>NUMERO TOTAL DE ESPACIOS COMPLEMENTARIOS</b>	
<b>NOMBRE ASIGNADO AL ESPACIO</b>	

<b>5.1.2. ESPACIOS COMPLEMENTARIOS ESPECÍFICOS</b>	
--	--

<b>ESPACIO COMPLEMENTARIO ESPECÍFICO</b>	
Asociado al espacio/s deportivo/s:	
Compartido con otras instalaciones	
Estado de uso:	
Conservación:	
Año de construcción:	
Año de remodelación:	
El espacio complementario es BAJA	
Fecha de baja:	
Motivo:	
<b>1. REMONTE</b>	
Longitud (m)	
Desnivel (m)	
Capacidad (deportistas/hora)	
Denominación	
<b>2. ZONA VARADA DE PLAYA</b>	
Superficie (m2)	
Pasillo de acceso	
Nº de lavabos	
Nº de urinarios	
Nº de inodoros	
<b>3. AERODROMOS</b>	
Nº Pistas	
Longitud Pista Principal (m)	
Anchura Pista Principal (m)	
Taller	
Nº Hangares	
Pavimento Pista Principal	
Torre Control	
Deposito de combustible	
<b>4. ESPACIOS COMPLEMENTARIOS DE HÍPICA</b>	
Nº Plazas	
Longitud (m)	
Anchura (m)	
Diametro (m). En caso circular	
Superficie (m2)	
<b>5. PUERTOS E INSTALACIONES NAUTICAS</b>	
Nº Amarres	
Agua Potable	
Electricidad	
Gasolinera	
Dique Seco	
Calado de la bocana	
Varadero	
Elevador	
Rampa	
Pantalan	
<b>6. E.C. ZONAS DE REMO Y PIRAGUISMO</b>	
Pantalanes	
Torre de jueces	
Hangar de canoas y/o piraguas	
Muelles	
<b>7. REFUGIOS DE MONTAÑA</b>	
Nombre Oficial del Refugio	
Cota de altura (m)	
Zona de Vivac	
Nº de plazas	
Cocina	

<b>Código Seguro De Verificación:</b>	TP6zbRCB6h6qmKVx8agLkw==	<b>Estado</b>	<b>Fecha y hora</b>
<b>Firmado Por</b>	Josefa Ganfornina Dorantes	Firmado	07/03/2022 10:41:03
<b>Observaciones</b>	DILIGENCIA. Para hacer constar que este documento ha sido APROBADO INICIALMENTE por el Pleno de este Ayuntamiento, en sesión celebrada el día 23 de febrero de 2022. LA SECRETARIA ACCIDENTAL.	<b>Página</b>	2040/2041
<b>Url De Verificación</b>	<a href="https://portal.dipusevilla.es/vfirmaAytos/code/TP6zbRCB6h6qmKVx8agLkw==">https://portal.dipusevilla.es/vfirmaAytos/code/TP6zbRCB6h6qmKVx8agLkw==</a>		





<b>JUNTA DE ANDALUCÍA</b>	<b>ANEXO III</b>
Rev. 06	<b>FORMULARIO DE DATOS PARA SU INCORPORACIÓN AL INVENTARIO ANDALUZ DE INSTALACIONES Y EQUIPAMIENTOS DEPORTIVOS</b>
TABLA 2 de 2	<b>5. DATOS ESPACIOS COMPLEMENTARIOS</b>
	<b>5.1.- TIPOLOGÍA DE LOS ESPACIOS COMPLEMENTARIOS Y SUS ATRIBUTOS ESPECÍFICOS</b>
<b>8. E. C. ZONAS DE CIRCUITOS A MOTOR</b>	
Nº plazas	
Superficie (m2)	
Electricidad	
Agua potable	
Gasolinera	
<b>9. PALOMAR</b>	
Volumen (m3)	
Nº palomas/m3	
<b>10. OTROS ESPACIOS COMPLEMENTARIOS</b>	
<b>5.1.2.3. OBSERVACIONES</b>	

<b>Código Seguro De Verificación:</b>	TP6zbRCB6h6qmKVx8agLkw==	<b>Estado</b>	<b>Fecha y hora</b>
<b>Firmado Por</b>	Josefa Ganformina Dorantes	Firmado	07/03/2022 10:41:03
<b>Observaciones</b>	DILIGENCIA. Para hacer constar que este documento ha sido APROBADO INICIALMENTE por el Pleno de este Ayuntamiento, en sesión celebrada el día 23 de febrero de 2022. LA SECRETARIA ACCIDENTAL.	<b>Página</b>	2041/2041
<b>Url De Verificación</b>	<a href="https://portal.dipusevilla.es/vfirmaAytos/code/TP6zbRCB6h6qmKVx8agLkw==">https://portal.dipusevilla.es/vfirmaAytos/code/TP6zbRCB6h6qmKVx8agLkw==</a>		

